


EVALUACIÓN AMBIENTAL
 ESTRATÉGICA DE INSTALACIÓN
 FOTOVOLTAICA "LA RUBIA" E
 INFRAESTRUCTURAS DE
 EVACUACIÓN EN EL T.M. DE
 VILLALBILLA (MADRID)

PLANO N°:
 1

ESCALA:
 1:30.000

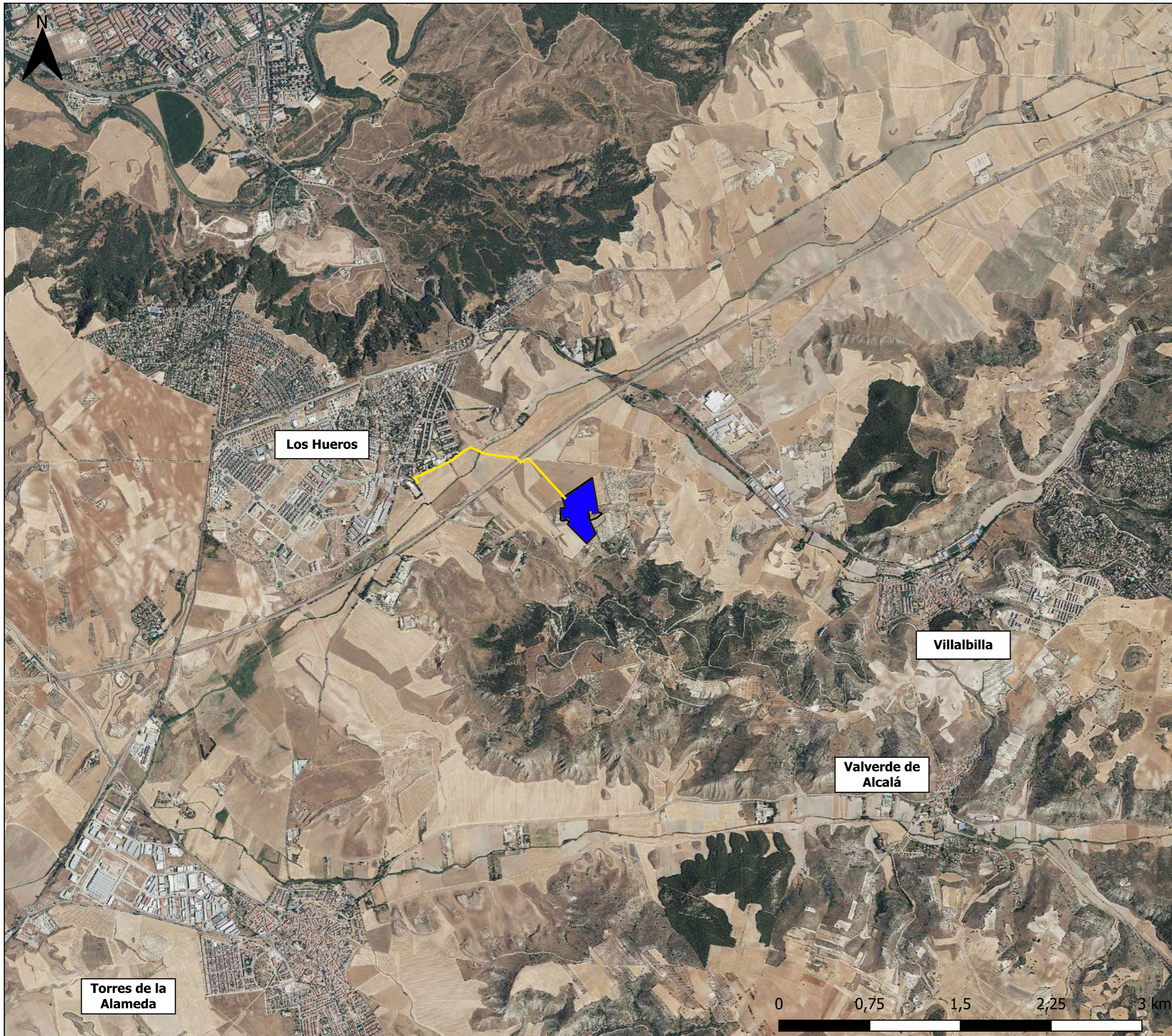
PLANO:
 Situación

FECHA:
 Octubre 2023

AUTOR:

 Manuel Cañas Mayordomo
 Ingeniero Agrónomo (Coleg. 1.617)

- LEYENDA**
- La Rubia
 - Línea de evacuación
 - Recinto catastral






EVALUACIÓN AMBIENTAL
 ESTRATÉGICA DE INSTALACIÓN
 FOTOVOLTAICA "LA RUBIA" E
 INFRAESTRUCTURAS DE
 EVACUACIÓN EN EL T.M. DE
 VILLALBILLA (MADRID)

PLANO Nº:
2




ESCALA:
1:30.000

PLANO:
Emplazamiento

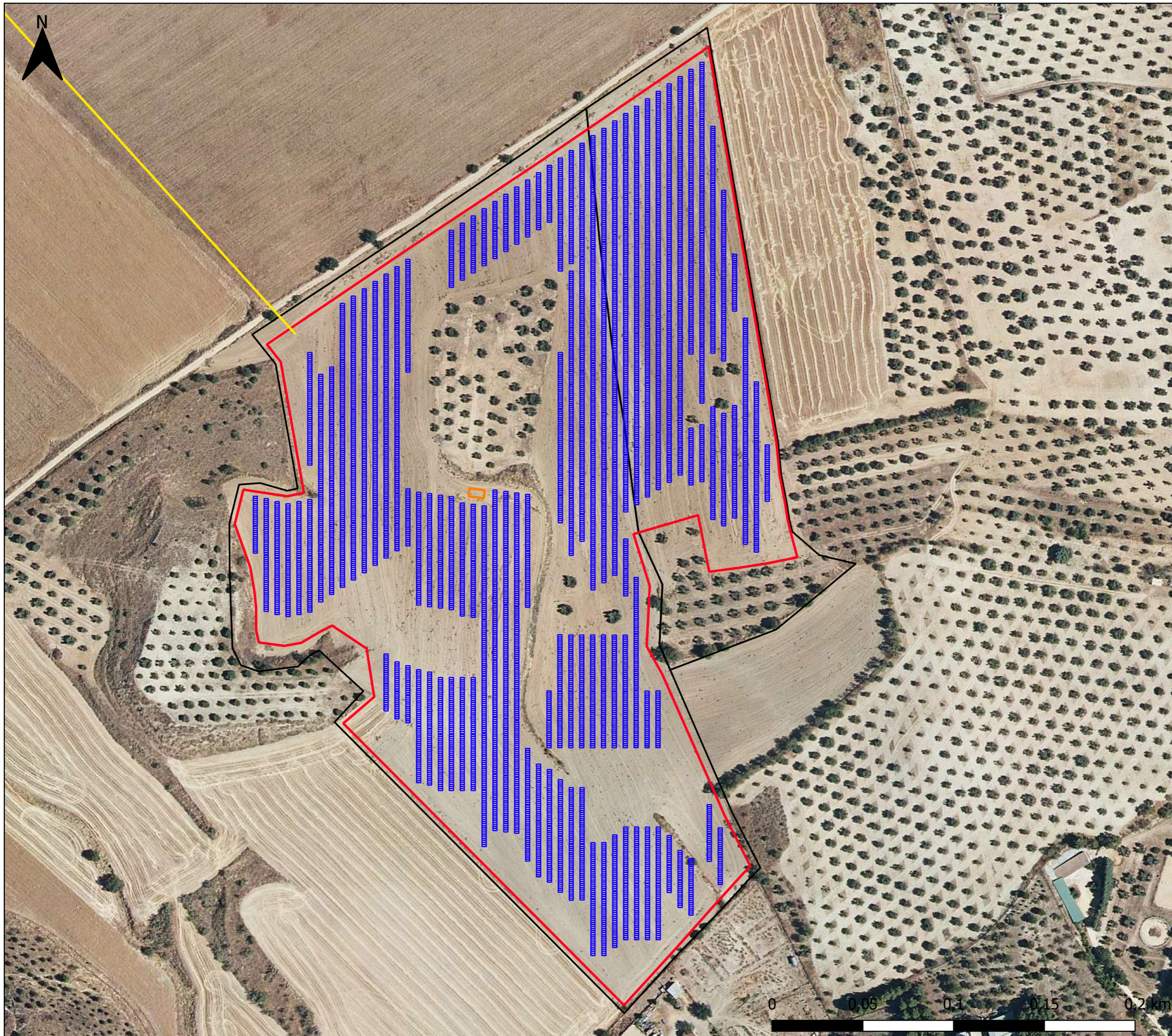
FECHA:
Octubre 2023

AUTOR:

 Manuel Cañas Mayordomo
 Ingeniero Agrónomo (Coleg. 1.617)

LEYENDA

-  La Rubia
-  Línea de evacuación
-  Recinto catastral





EVALUACIÓN AMBIENTAL
 ESTRATÉGICA DE INSTALACIÓN
 FOTOVOLTAICA "LA RUBIA" E
 INFRAESTRUCTURAS DE
 EVACUACIÓN EN EL T.M. DE
 VILLALBILLA (MADRID)

PLANO Nº:
3

ESCALA:
1:2.000

PLANO:
Implantación

FECHA:
Octubre 2023

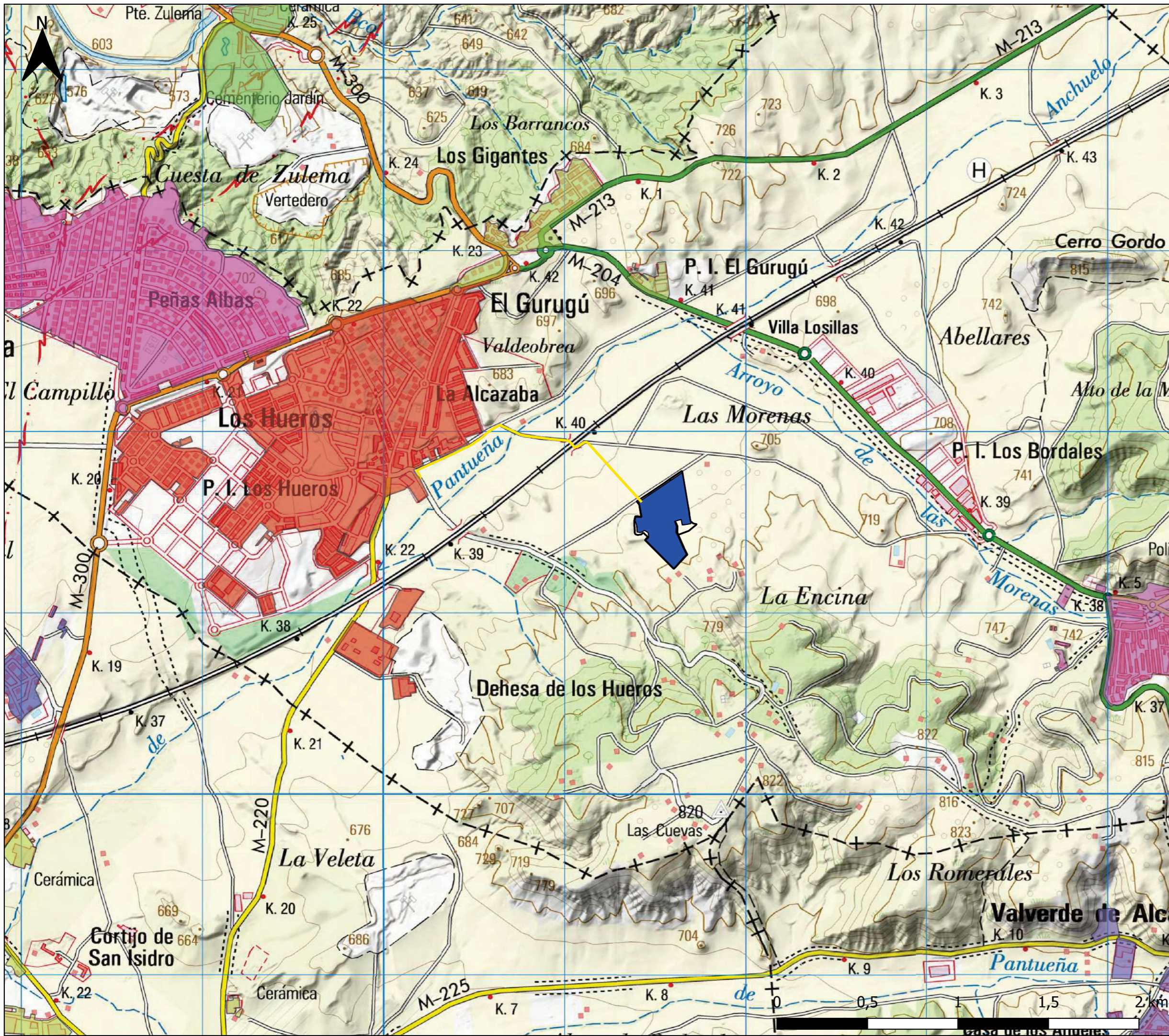
AUTOR:

 Manuel Cañas Mayordomo
 Ingeniero Agrónomo (Coleg. 1.617)

LEYENDA

- La Rubia
- Línea de evacuación
- CT
- Vallado
- Recinto catastral






EVALUACIÓN AMBIENTAL
 ESTRATÉGICA DE INSTALACIÓN
 FOTOVOLTAICA "LA RUBIA" E
 INFRAESTRUCTURAS DE
 EVACUACIÓN EN EL T.M. DE
 VILLALBILLA (MADRID)

PLANO Nº: 4	ESCALA: 1:20.000
-----------------------	----------------------------

PLANO:
Núcleos de población

FECHA:
Octubre 2023

AUTOR:

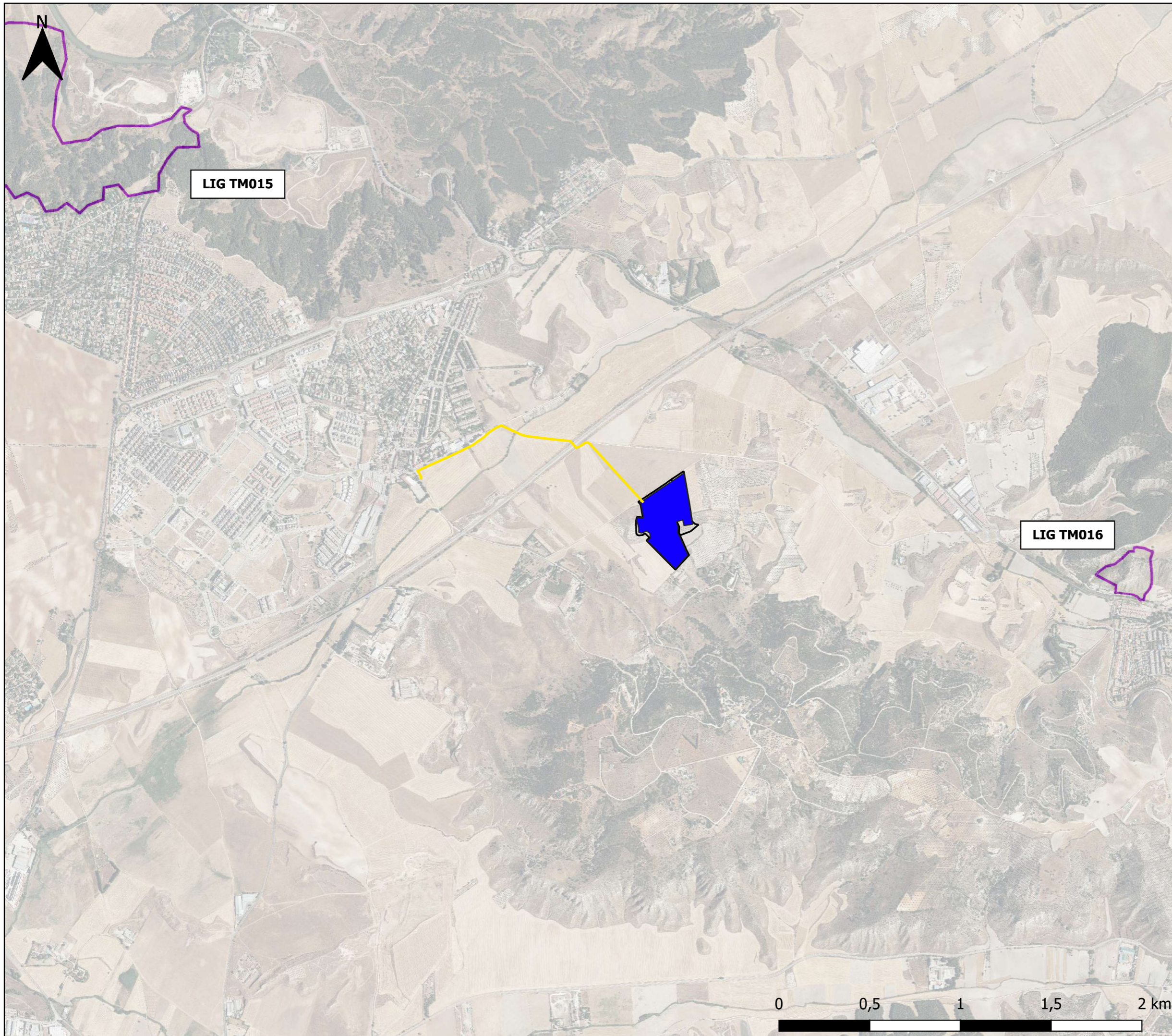


Manuel Cañas Mayordomo
 Ingeniero Agrónomo (Coleg. 1.617)

LEYENDA

- La Rubia
- Línea de evacuación
- Recinto catastral





EVALUACIÓN AMBIENTAL
ESTRATÉGICA DE INSTALACIÓN
FOTOVOLTAICA "LA RUBIA" E
INFRAESTRUCTURAS DE
EVACUACIÓN EN EL T.M. DE
VILLALBILLA (MADRID)

PLANO Nº:
5

ESCALA:
1:20.000

PLANO:
Lugares de Interés Geológico

FECHA:
Octubre 2023

AUTOR:


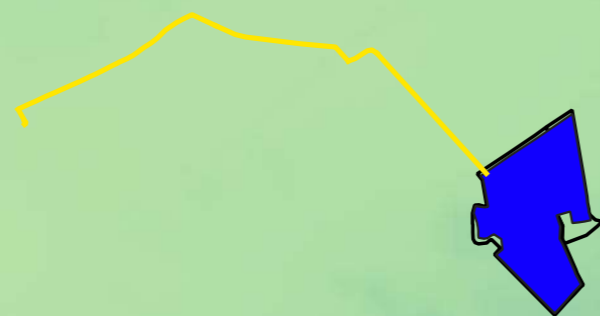
Manuel Cañas Mayordomo
Ingeniero Agrónomo (Coleg. 1.617)

LEYENDA

- La Rubia
- Línea de evacuación
- Recinto catastral
- LIG

ingnova **PROYECTOS**

R. Power
RENEWABLES



EVALUACIÓN AMBIENTAL
ESTRATÉGICA DE INSTALACIÓN
FOTOVOLTAICA "LA RUBIA" E
INFRAESTRUCTURAS DE
EVACUACIÓN EN EL T.M. DE
VILLALBILLA (MADRID)

PLANO Nº:
6

ESCALA:
1:20.000





PLANO:
Altitud

FECHA:
Octubre 2023

AUTOR:

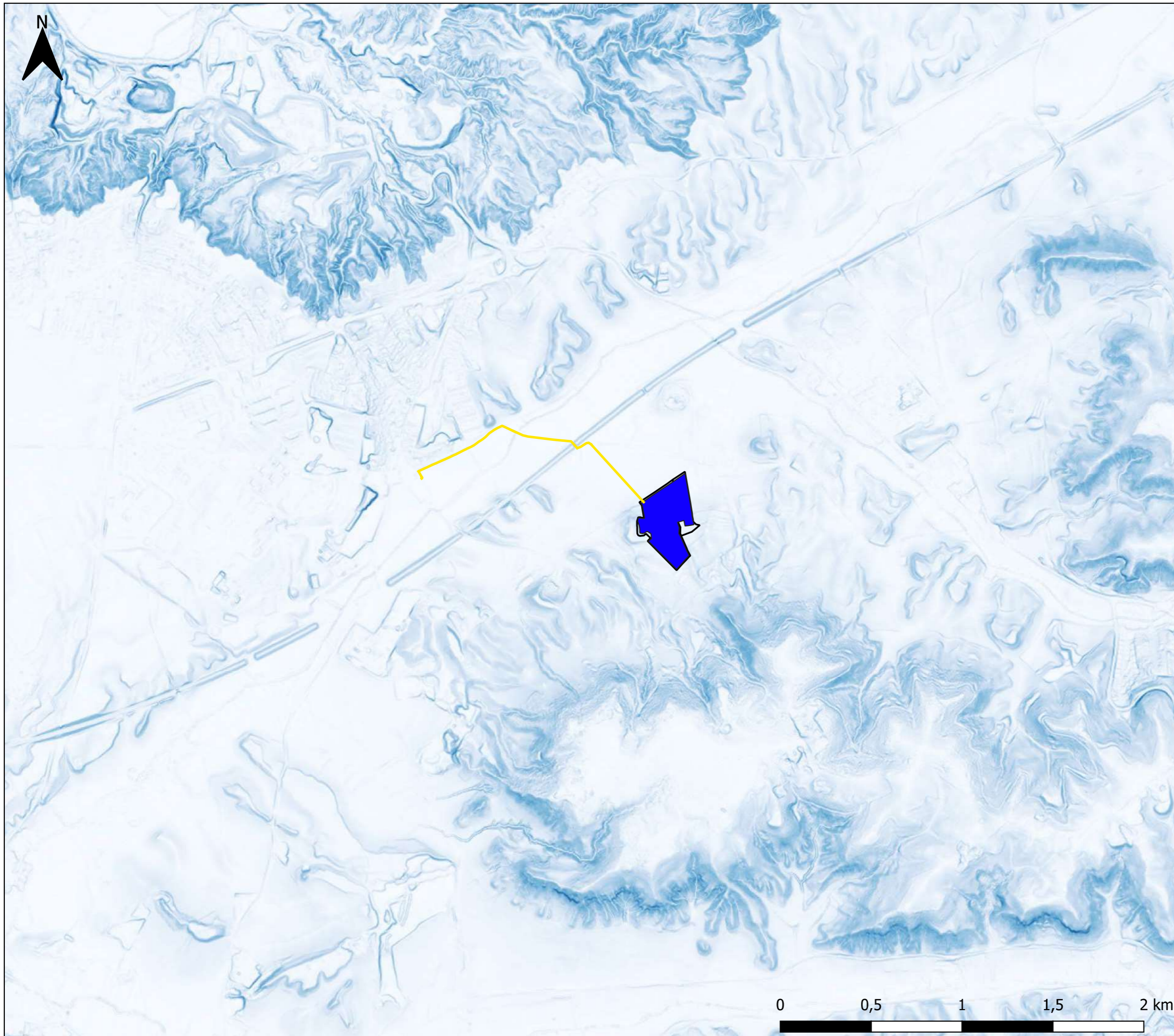
Manuel Cañas Mayordomo
Ingeniero Agrónomo (Coleg. 1.617)

LEYENDA

-  La Rubia
 -  Línea de evacuación
 -  Recinto catastral
- Altitud
- 
- 899
0

ingnova 
PROYECTOS


RENEWABLES



EVALUACIÓN AMBIENTAL
ESTRATÉGICA DE INSTALACIÓN
FOTOVOLTAICA "LA RUBIA" E
INFRAESTRUCTURAS DE
EVACUACIÓN EN EL T.M. DE
VILLALBILLA (MADRID)

PLANO Nº:
7

ESCALA:
1:20.000





PLANO:
Pendiente

FECHA:
Octubre 2023

AUTOR:

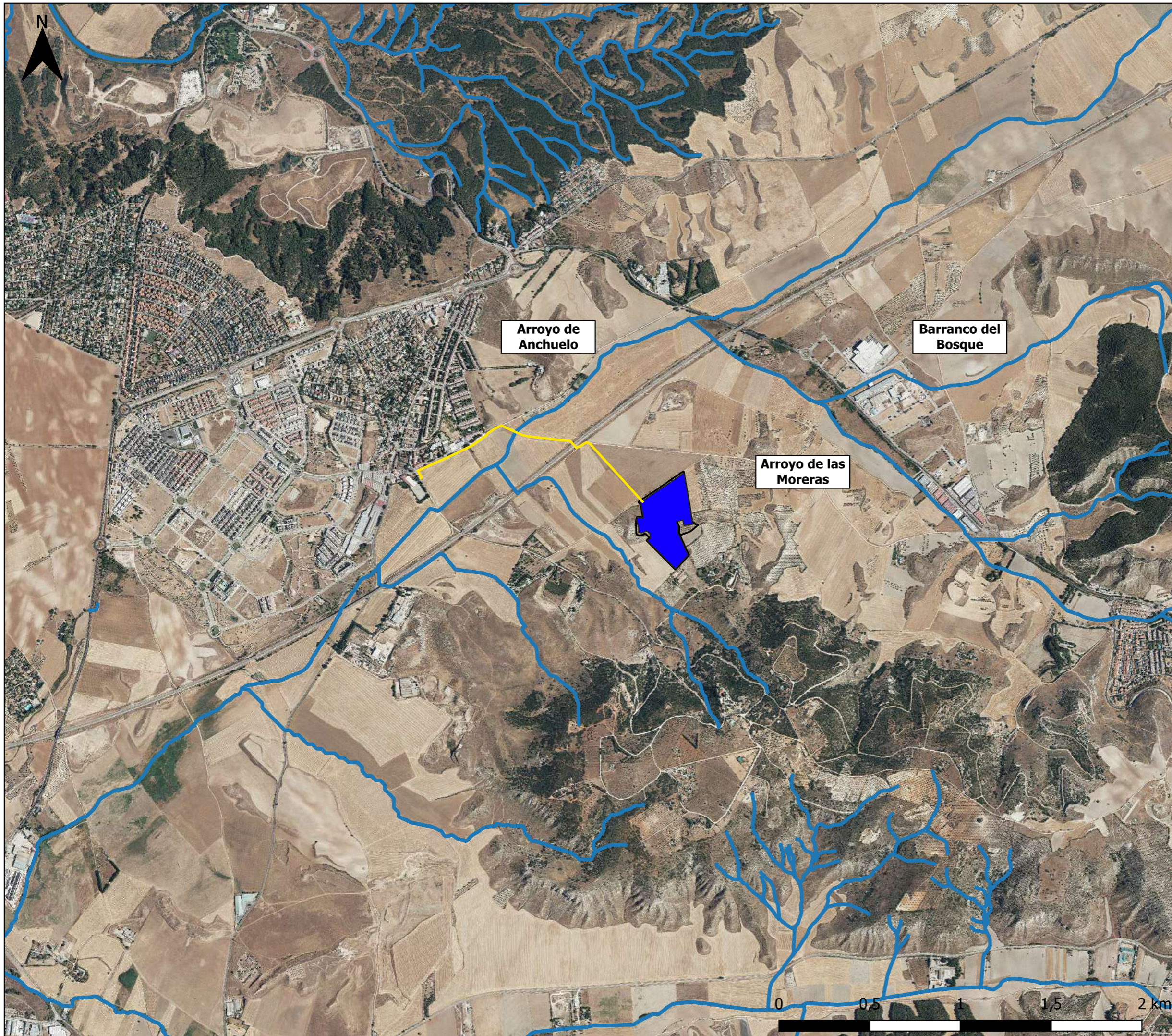
Manuel Cañas Mayordomo
Ingeniero Agrónomo (Coleg. 1.617)

LEYENDA

-  La Rubia
-  Línea de evacuación
-  Recinto catastral
- Pendiente
-  80
0

ingnova 
PROYECTOS


RENEWABLES




EVALUACIÓN AMBIENTAL
ESTRATÉGICA DE INSTALACIÓN
FOTOVOLTAICA "LA RUBIA" E
INFRAESTRUCTURAS DE
EVACUACIÓN EN EL T.M. DE
VILLALBILLA (MADRID)

PLANO Nº:
8





ESCALA:
1:20.000

PLANO:
Hidrología

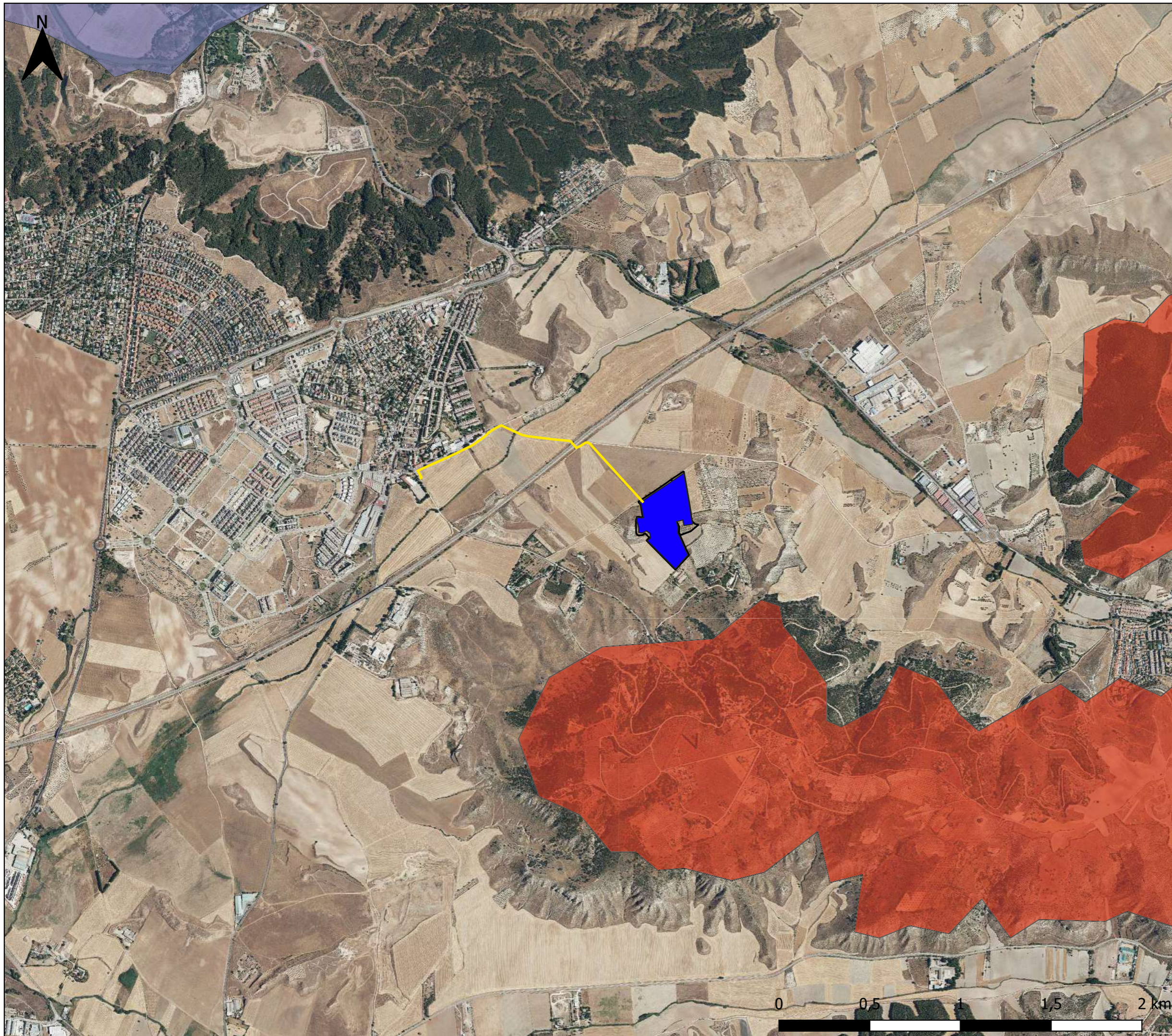
FECHA:
Octubre 2023

AUTOR:

Manuel Cañas Mayordomo
Ingeniero Agrónomo (Coleg. 1.617)

LEYENDA

-  La Rubia
-  Línea de evacuación
-  Recinto catastral
-  Cauces





EVALUACIÓN AMBIENTAL
ESTRATÉGICA DE INSTALACIÓN
FOTOVOLTAICA "LA RUBIA" E
INFRAESTRUCTURAS DE
EVACUACIÓN EN EL T.M. DE
VILLALBILLA (MADRID)

PLANO Nº:
9

ESCALA:
1:20.000





PLANO:
Marco hidrogeológico

FECHA:
Octubre 2023

AUTOR:

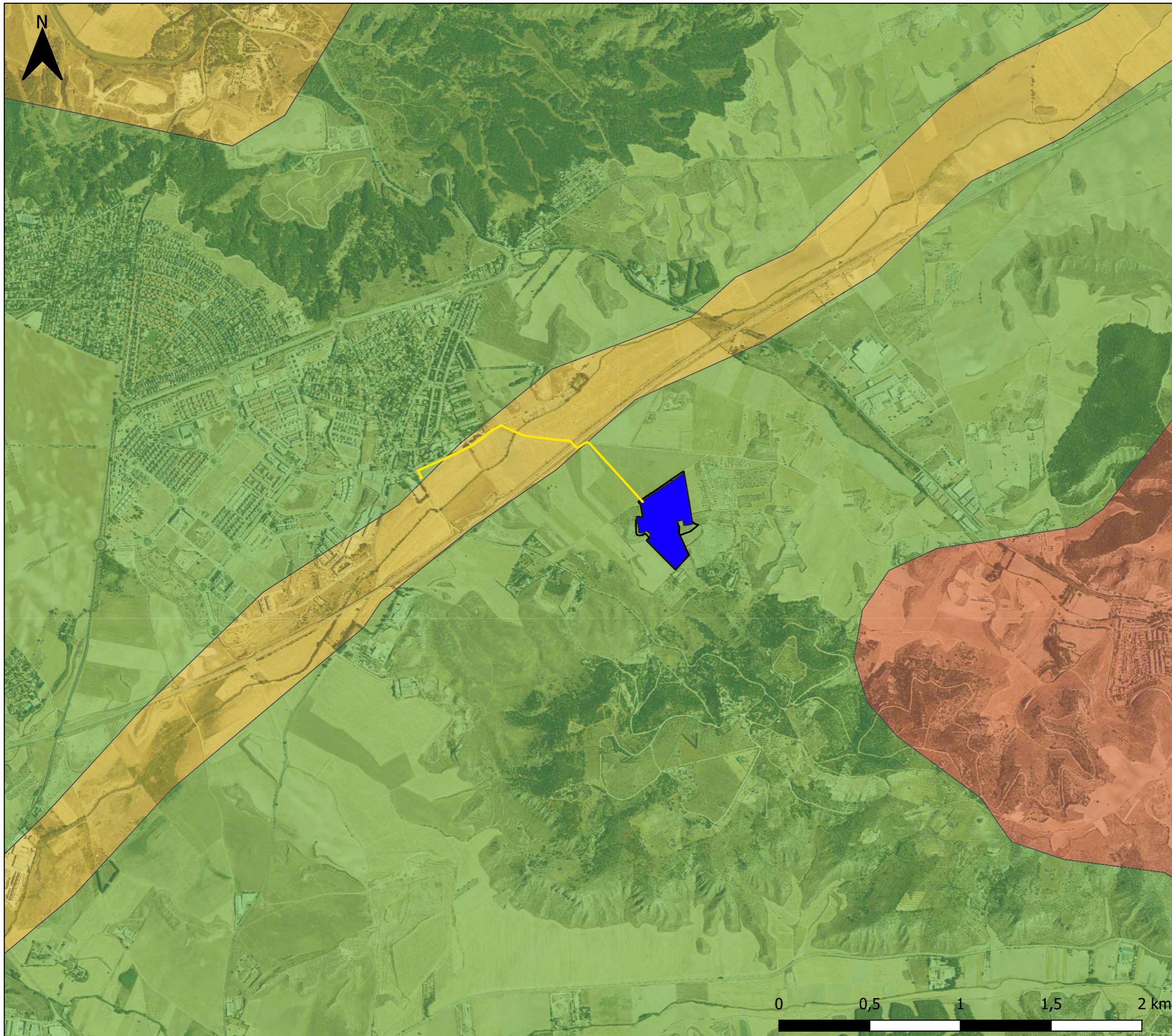
Manuel Cañas Mayordomo
Ingeniero Agrónomo (Coleg. 1.617)

LEYENDA

-  La Rubia
-  Línea de evacuación
-  Recinto catastral
-  Masas de agua subterránea
La Alcarria

ingnova 
PROYECTOS


RENEWABLES



EVALUACIÓN AMBIENTAL
ESTRATÉGICA DE INSTALACIÓN
FOTOVOLTAICA "LA RUBIA" E
INFRAESTRUCTURAS DE
EVACUACIÓN EN EL T.M. DE
VILLALBILLA (MADRID)

PLANO Nº:
10

ESCALA:
1:20.000

PLANO:
Vegetación potencial

FECHA:
Octubre 2023

AUTOR:

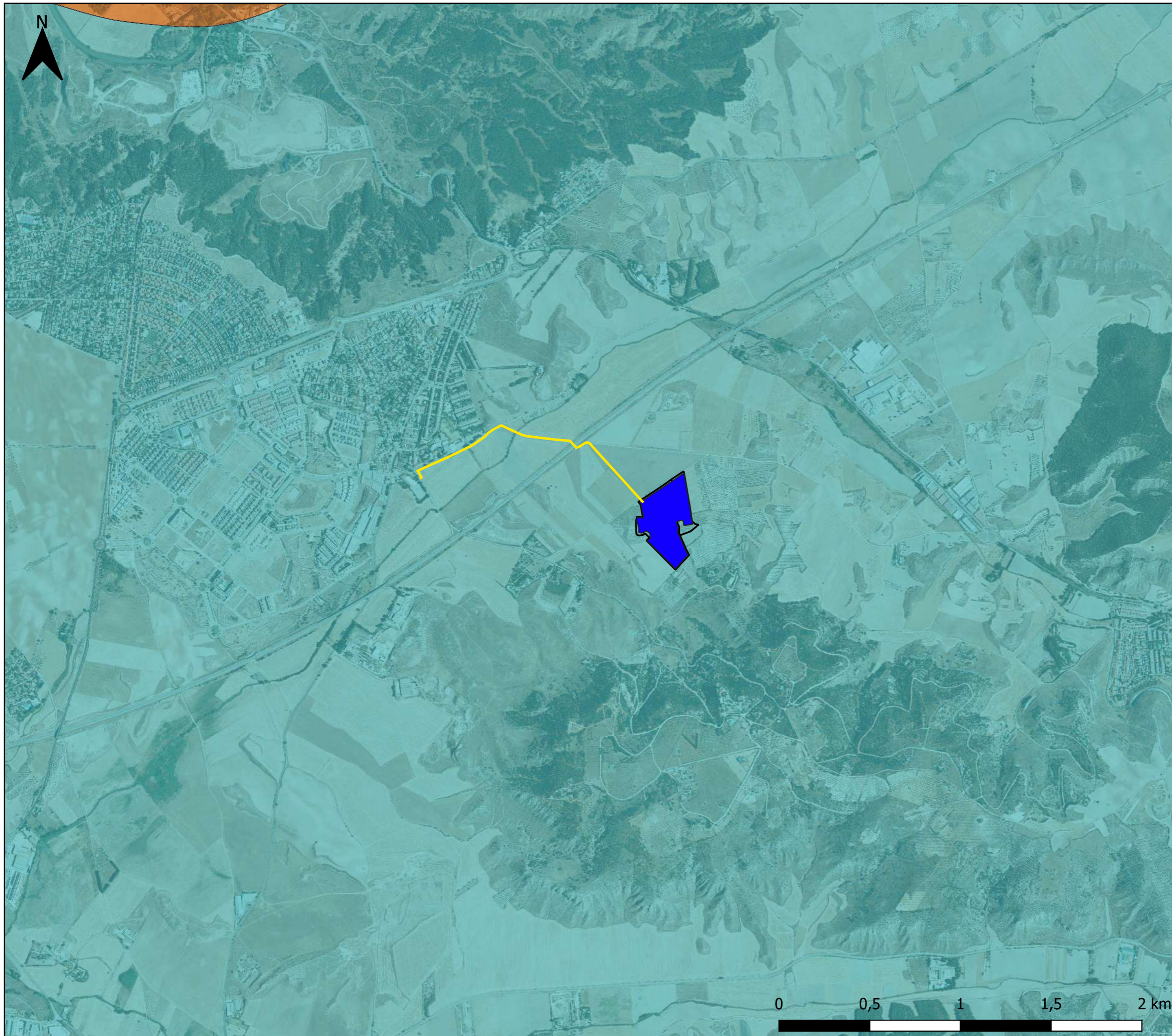
Manuel Cañas Mayordomo
Ingeniero Agrónomo (Coleg. 1.617)

LEYENDA

- La Rubia
- Línea de evacuación
- Recinto catastral
- Series de vegetación
- 19bb
- 22b
- I

ingnova **PROYECTOS**

R. Power
RENEWABLES



EVALUACIÓN AMBIENTAL
ESTRATÉGICA DE INSTALACIÓN
FOTOVOLTAICA "LA RUBIA" E
INFRAESTRUCTURAS DE
EVACUACIÓN EN EL T.M. DE
VILLALBILLA (MADRID)

PLANO Nº:
11

ESCALA:
1:20.000





PLANO:
Tipos de paisaje

FECHA:
Octubre 2023

AUTOR:

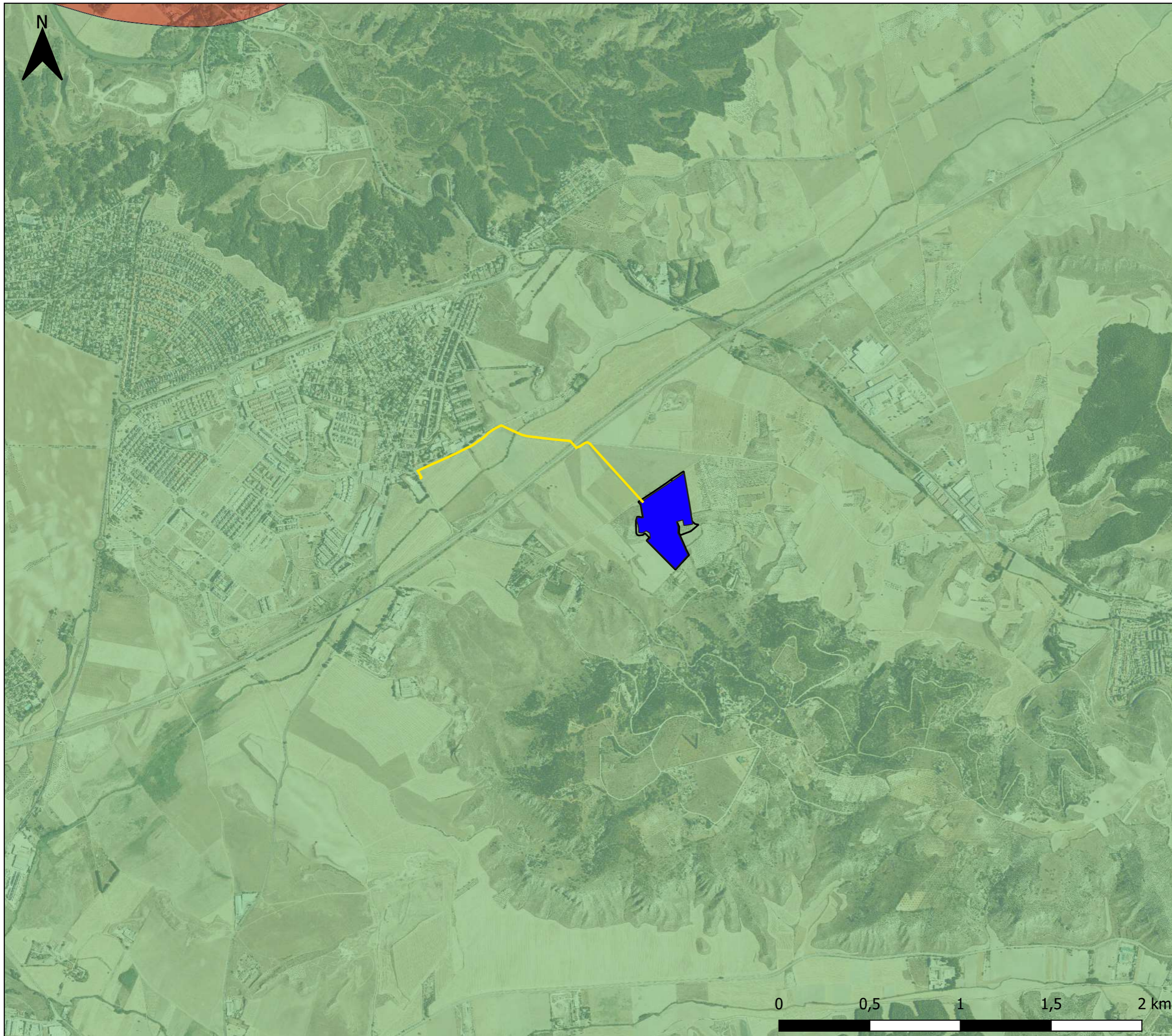
Manuel Cañas Mayordomo
Ingeniero Agrónomo (Coleg. 1.617)

LEYENDA

-  La Rubia
-  Línea de evacuación
-  Recinto catastral
- Tipos de paisaje
-  Páramos y Parameras de la Meseta Meridional

ingnova 
PROYECTOS


RENEWABLES



EVALUACIÓN AMBIENTAL
ESTRATÉGICA DE INSTALACIÓN
FOTOVOLTAICA "LA RUBIA" E
INFRAESTRUCTURAS DE
EVACUACIÓN EN EL T.M. DE
VILLALBILLA (MADRID)

PLANO Nº:
12

ESCALA:
1:20.000





PLANO:
Unidades de paisaje

FECHA:
Octubre 2023

AUTOR:

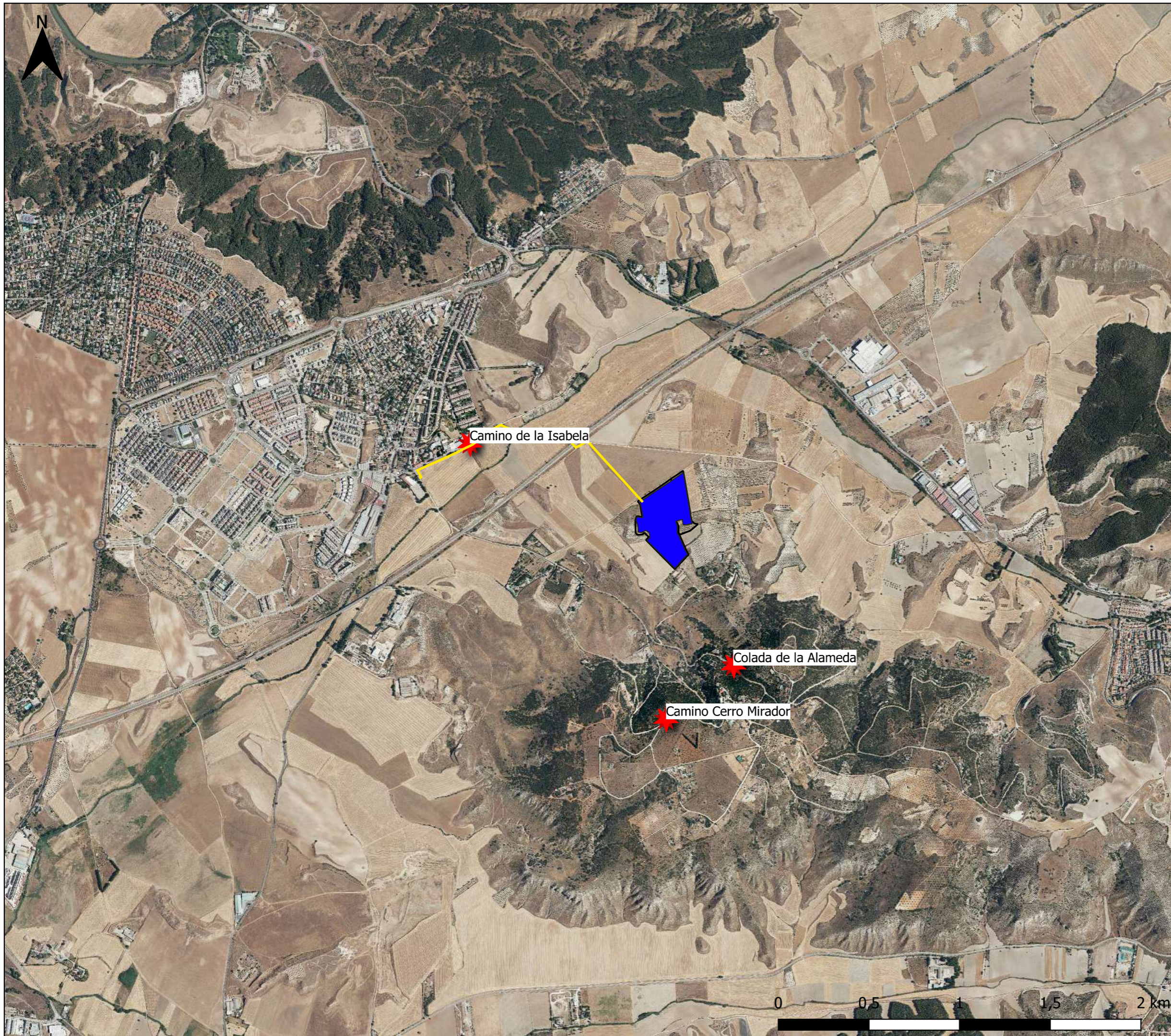
Manuel Cañas Mayordomo
Ingeniero Agrónomo (Coleg. 1.617)

LEYENDA

-  La Rubia
-  Línea de evacuación
-  Recinto catastral
- Unidades de paisaje
-  Páramo del Interfluvio
Henares-Tajuña entre
Arganda y Guadalajara

ingnova 
PROYECTOS


RENEWABLES



EVALUACIÓN AMBIENTAL
ESTRATÉGICA DE INSTALACIÓN
FOTOVOLTAICA "LA RUBIA" E
INFRAESTRUCTURAS DE
EVACUACIÓN EN EL T.M. DE
VILLALBILLA (MADRID)

PLANO Nº:
13

ESCALA:
1:20.000

PLANO: Incidencia Paisajística.
Puntos de Observación

FECHA: Octubre 2023

AUTOR:

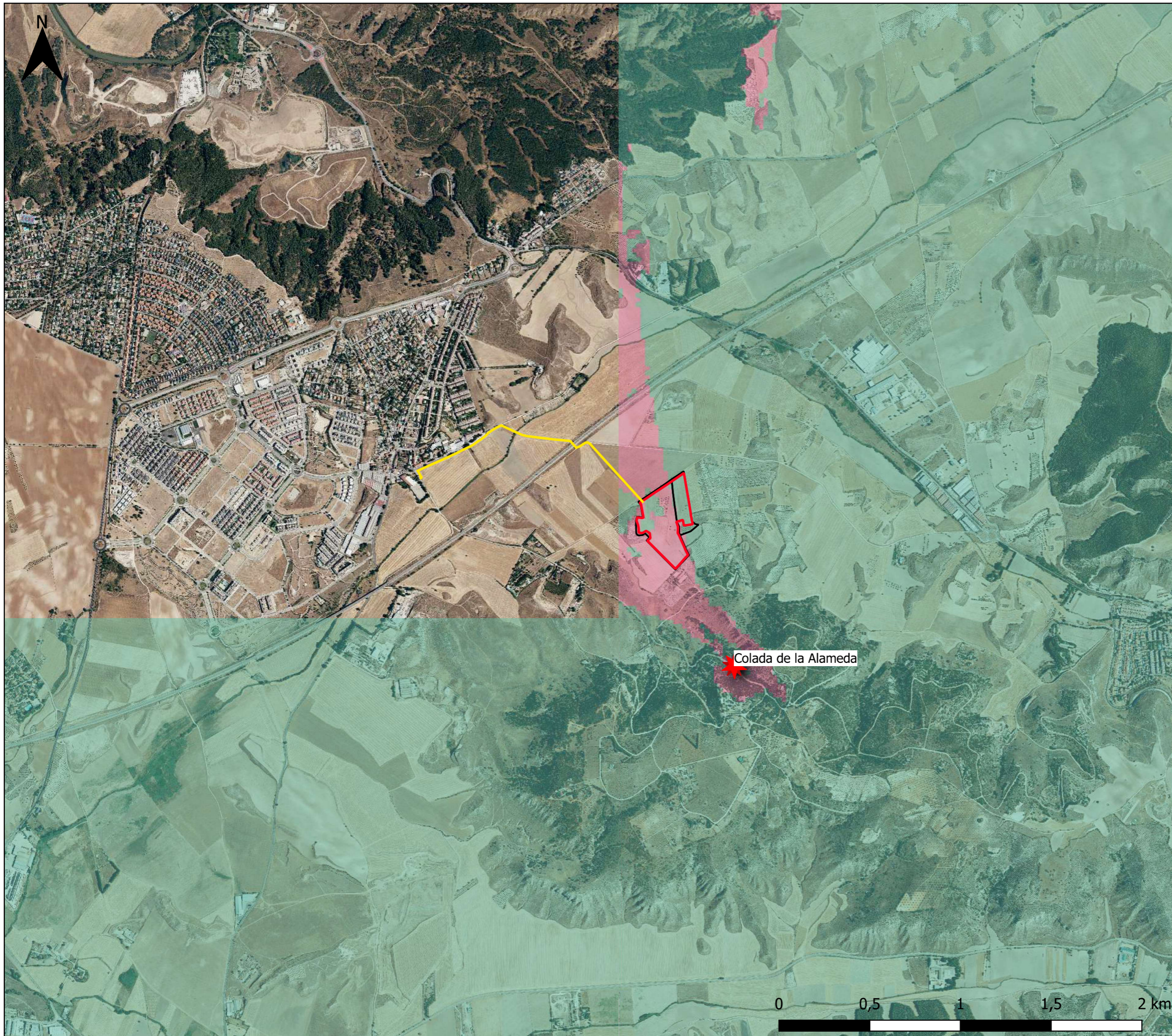
Manuel Cañas Mayordomo
Ingeniero Agrónomo (Coleg. 1.617)

LEYENDA

- La Rubia
- Línea de evacuación
- Recinto catastral
- Punto de observación

ingnova
PROYECTOS

R. Power
RENEWABLES



EVALUACIÓN AMBIENTAL
 ESTRATÉGICA DE INSTALACIÓN
 FOTOVOLTAICA "LA RUBIA" E
 INFRAESTRUCTURAS DE
 EVACUACIÓN EN EL T.M. DE
 VILLALBILLA (MADRID)

PLANO Nº:
 14

ESCALA:
 1:20.000

PLANO: Incidencia Paisajística.
 C.V. Colada de la Alameda

FECHA: Octubre 2023

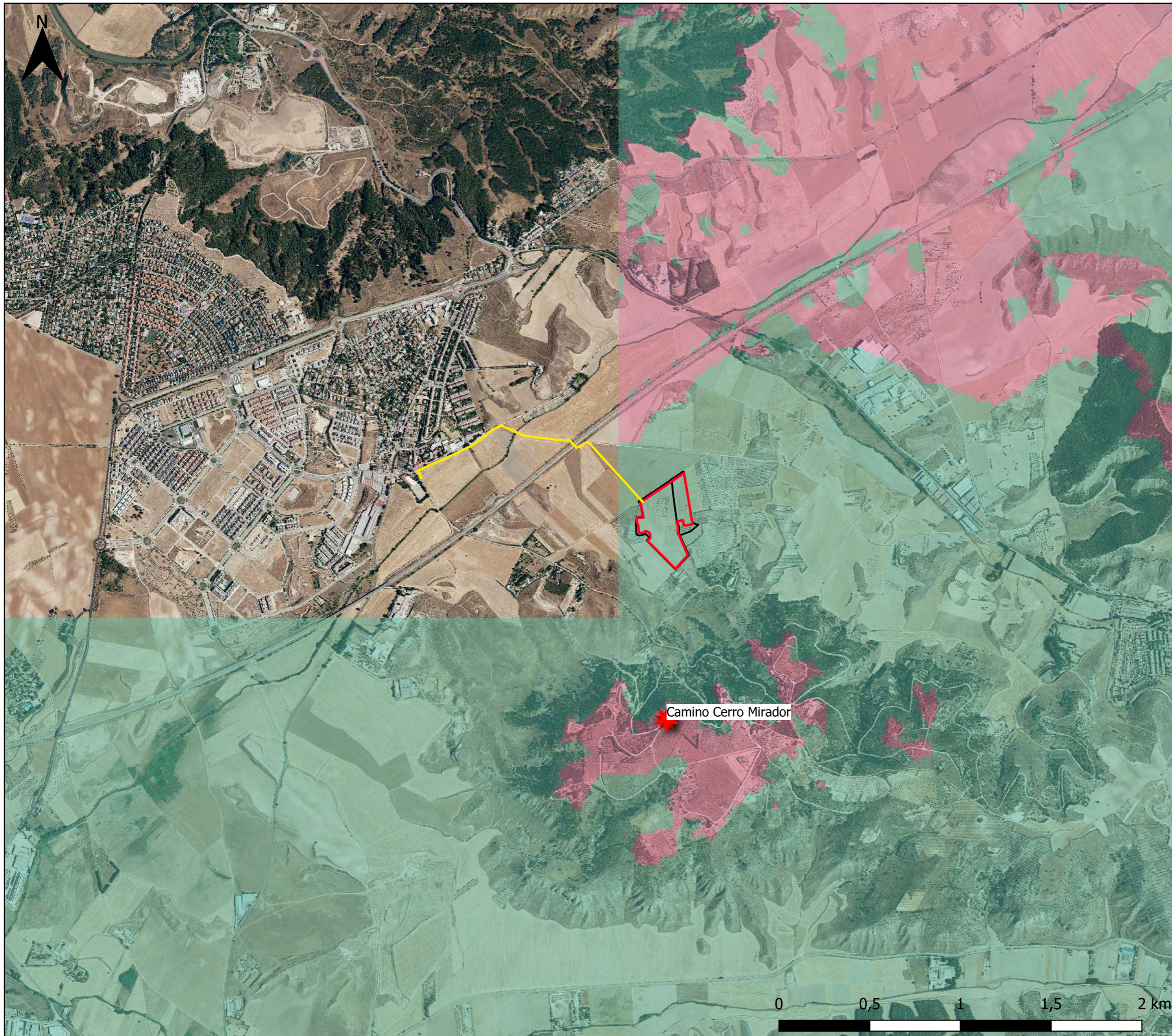
AUTOR:

Manuel Cañas Mayordomo
 Ingeniero Agrónomo (Coleg. 1.617)

LEYENDA

- Vallado La Rubia
- Línea de evacuación
- Recinto catastral
- ★ Punto de observación
- Zona no visible
- Zona visible





EVALUACIÓN AMBIENTAL
 ESTRATÉGICA DE INSTALACIÓN
 FOTOVOLTAICA "LA RUBIA" E
 INFRAESTRUCTURAS DE
 EVACUACIÓN EN EL T.M. DE
 VILLALBILLA (MADRID)

PLANO Nº:
 15

ESCALA:
 1:20.000

PLANO: Incidencia Paisajística.
 C.V. Camino Cerro Mirador

FECHA: Octubre 2023

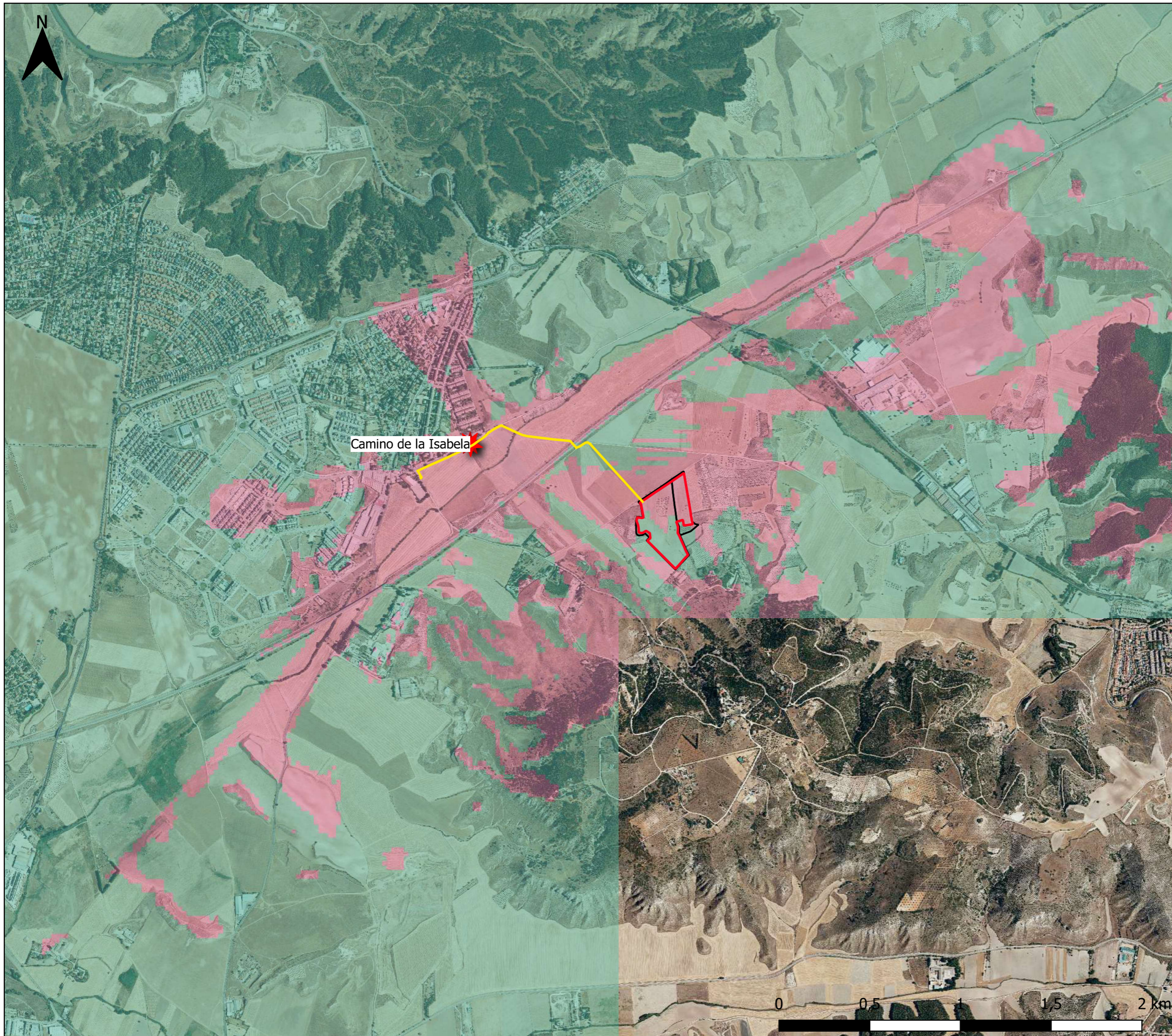
AUTOR:

Manuel Cañas Mayordomo
 Ingeniero Agrónomo (Coleg. 1.617)

LEYENDA

- Vallado La Rubia
- Línea de evacuación
- Recinto catastral
- ★ Punto de observación
- Zona no visible
- Zona visible





EVALUACIÓN AMBIENTAL
 ESTRATÉGICA DE INSTALACIÓN
 FOTOVOLTAICA "LA RUBIA" E
 INFRAESTRUCTURAS DE
 EVACUACIÓN EN EL T.M. DE
 VILLALBILLA (MADRID)

PLANO Nº:
 16

ESCALA:
 1:20.000

PLANO: Incidencia Paisajística.
 C.V. Camino de la Isabela

FECHA: Octubre 2023

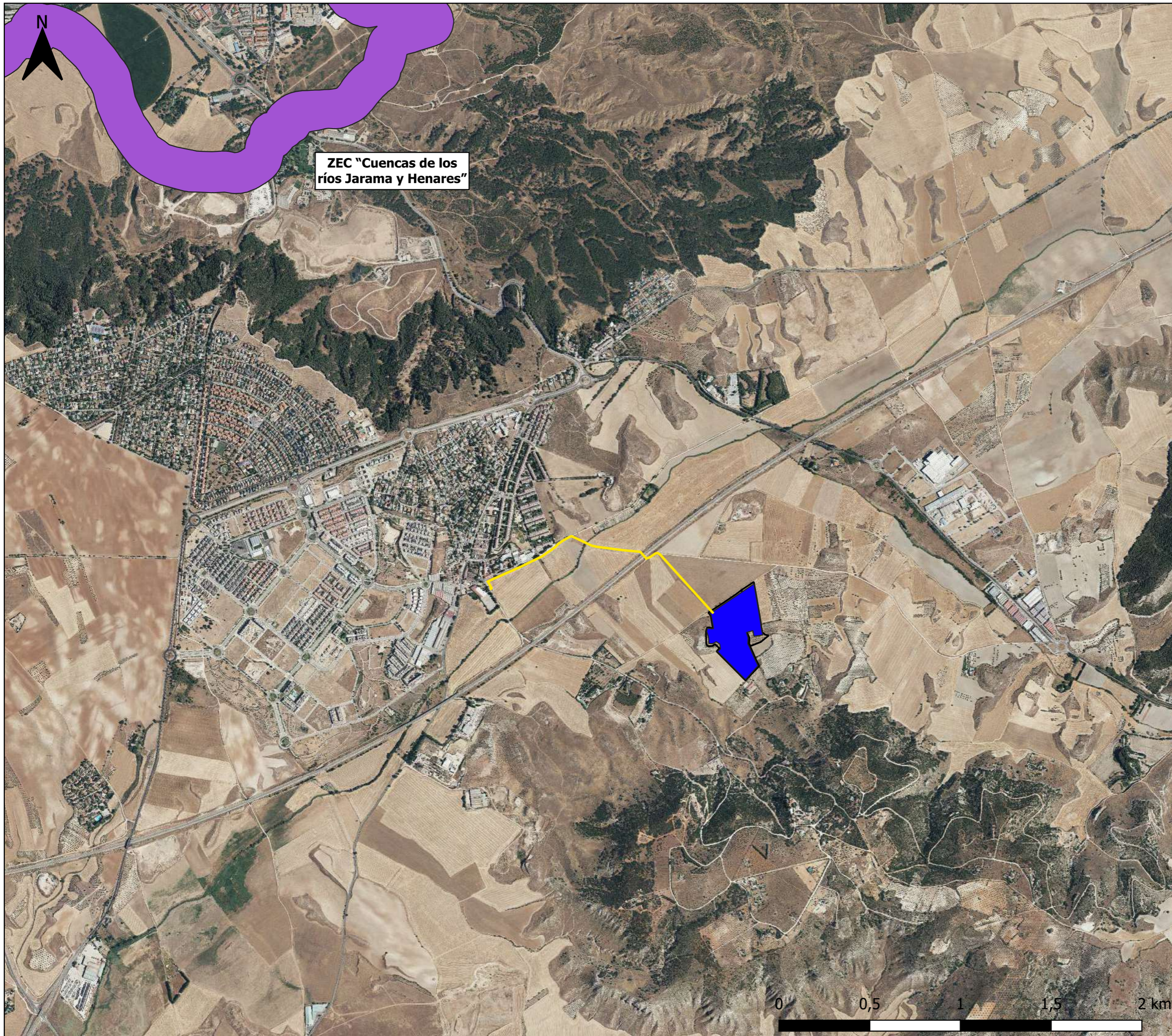
AUTOR:

Manuel Cañas Mayordomo
 Ingeniero Agrónomo (Coleg. 1.617)

LEYENDA

- Vallado La Rubia
- Línea de evacuación
- Recinto catastral
- ★ Punto de observación
- Zona no visible
- Zona visible





ZEC "Cuencas de los ríos Jarama y Henares"

EVALUACIÓN AMBIENTAL
 ESTRATÉGICA DE INSTALACIÓN
 FOTOVOLTAICA "LA RUBIA" E
 INFRAESTRUCTURAS DE
 EVACUACIÓN EN EL T.M. DE
 VILLALBILLA (MADRID)

PLANO Nº:
 17

ESCALA:
 1:20.000

PLANO:
 Red Natura 2000

FECHA:
 Octubre 2023

AUTOR:

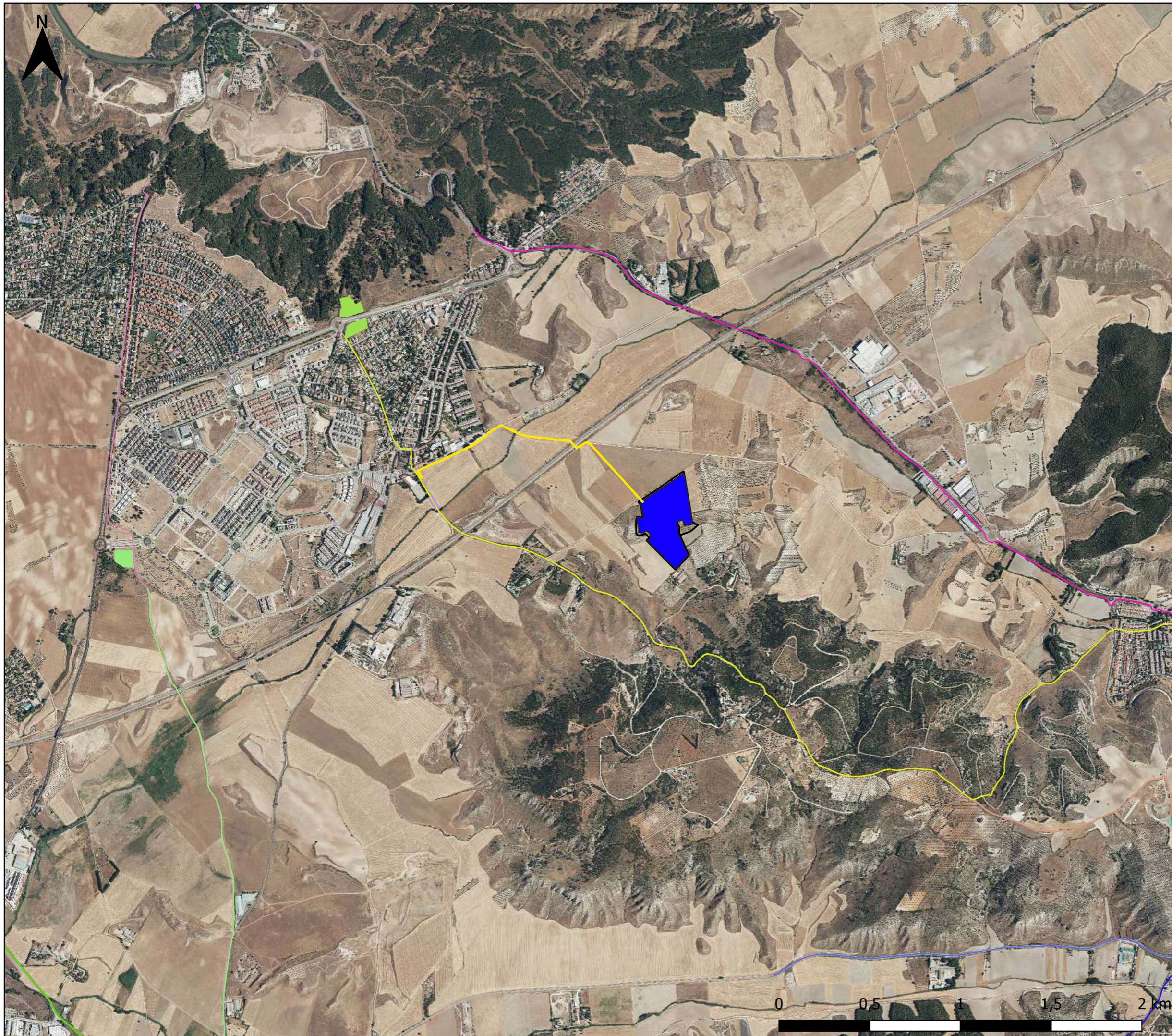
 Manuel Cañas Mayordomo
 Ingeniero Agrónomo (Coleg. 1.617)

LEYENDA

- La Rubia
- Línea de evacuación
- Recinto catastral
- Red Natura 2000
- LIC
- ZEPA
- ZEC



0 0,5 1 1,5 2 km



EVALUACIÓN AMBIENTAL
ESTRATÉGICA DE INSTALACIÓN
FOTOVOLTAICA "LA RUBIA" E
INFRAESTRUCTURAS DE
EVACUACIÓN EN EL T.M. DE
VILLALBILLA (MADRID)

PLANO Nº:
18

ESCALA:
1:20.000






PLANO:
Vías pecuarias

FECHA:
Octubre 2023

AUTOR:

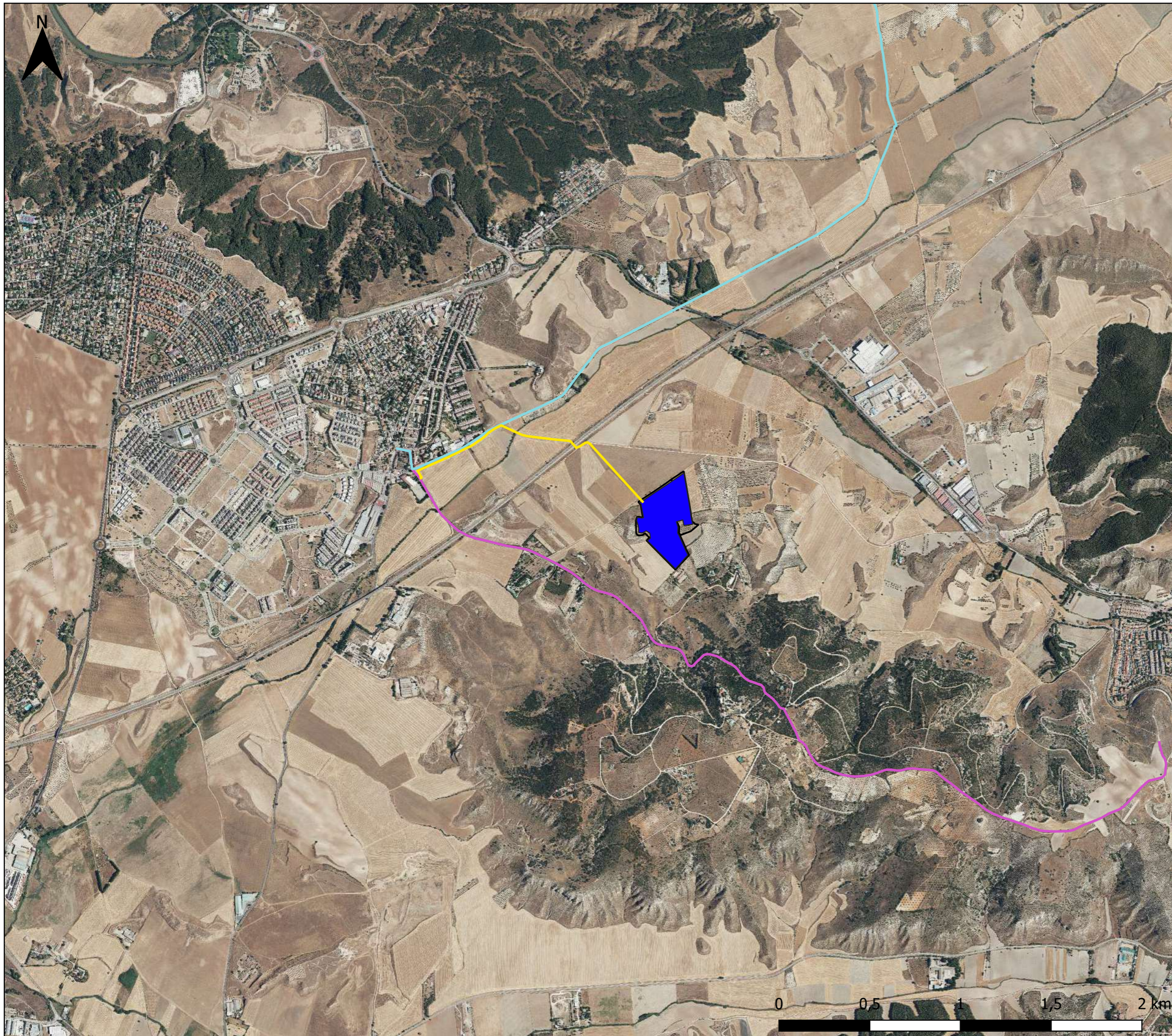
Manuel Cañas Mayordomo
Ingeniero Agrónomo (Coleg. 1.617)

LEYENDA

-  La Rubia
-  Línea de evacuación
-  Recinto catastral
- Vías pecuarias
-  Colada de Alcalá
-  Colada de la Alameda

ingnova 
PROYECTOS


RENEWABLES



EVALUACIÓN AMBIENTAL
ESTRATÉGICA DE INSTALACIÓN
FOTOVOLTAICA "LA RUBIA" E
INFRAESTRUCTURAS DE
EVACUACIÓN EN EL T.M. DE
VILLALBILLA (MADRID)

PLANO Nº:
19

ESCALA:
1:20.000






PLANO:
Red de rutas naturales

FECHA:
Octubre 2023

AUTOR:

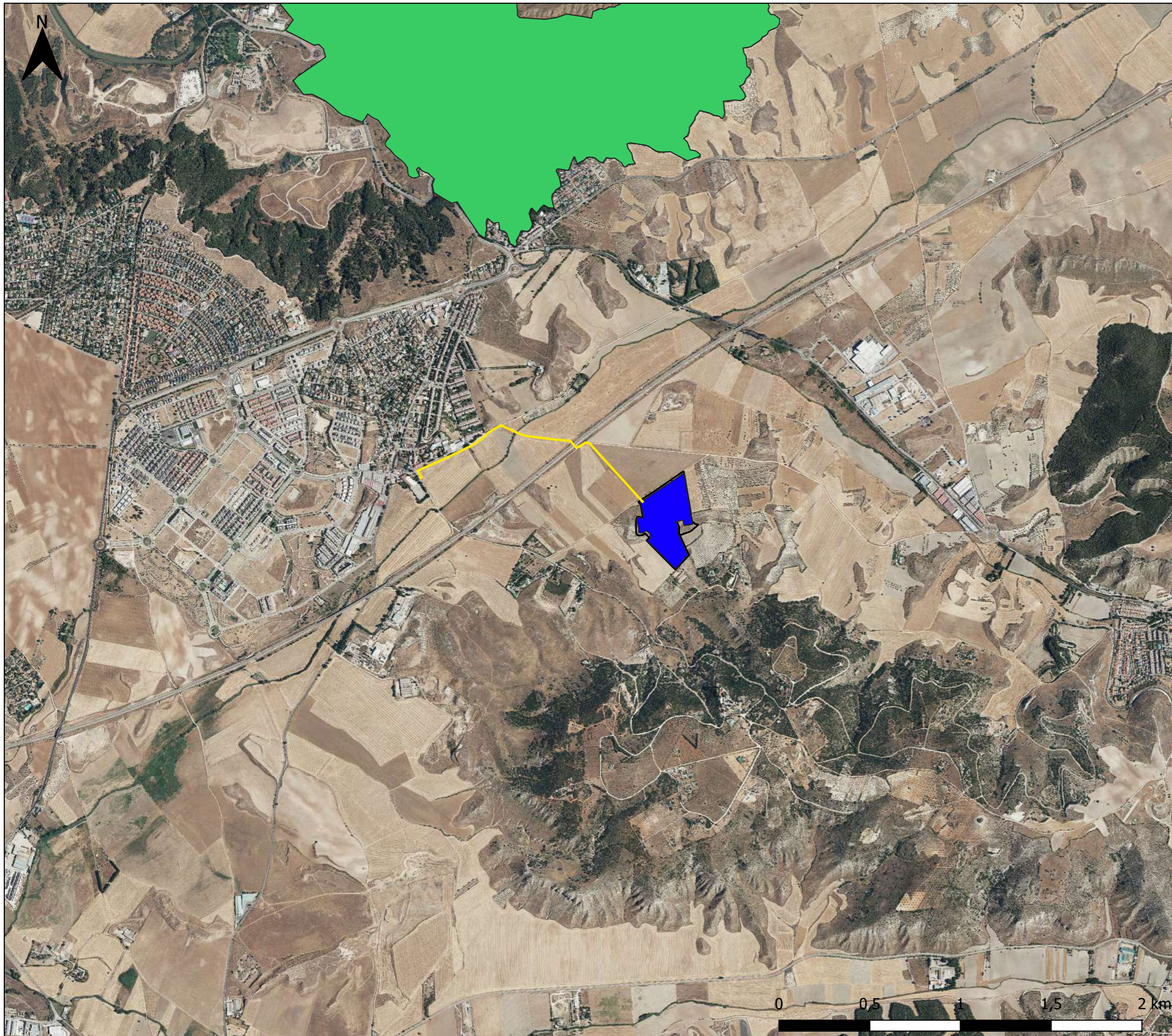
Manuel Cañas Mayordomo
Ingeniero Agrónomo (Coleg. 1.617)

LEYENDA

-  La Rubia
-  Línea de evacuación
-  Recinto catastral
- Red de rutas naturales
 -  Ruta 2: Los Hueros-Parque de los Cerros
 -  Ruta 3: La Dehesa de Los Hueros

ingnova 
PROYECTOS


RENEWABLES



EVALUACIÓN AMBIENTAL
ESTRATÉGICA DE INSTALACIÓN
FOTOVOLTAICA "LA RUBIA" E
INFRAESTRUCTURAS DE
EVACUACIÓN EN EL T.M. DE
VILLALBILLA (MADRID)

PLANO Nº:
20

ESCALA:
1:20.000





PLANO:
Montes de Utilidad Pública

FECHA:
Octubre 2023

AUTOR:

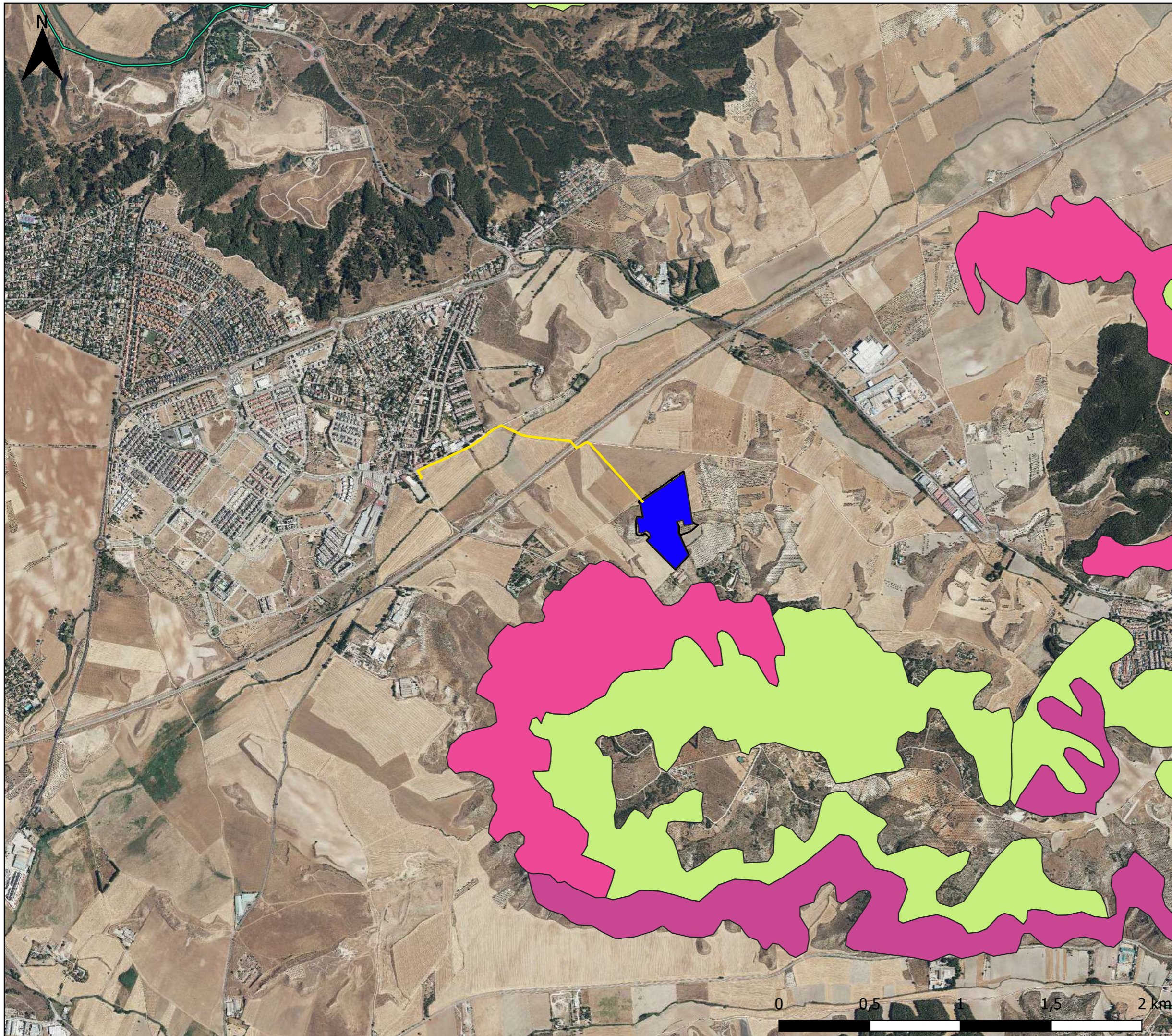
Manuel Cañas Mayordomo
Ingeniero Agrónomo (Coleg. 1.617)

LEYENDA

-  La Rubia
-  Línea de evacuación
-  Recinto catastral
- Montes de Utilidad Pública
-  Los Cerros

ingnova 
PROYECTOS


RENEWABLES



EVALUACIÓN AMBIENTAL
 ESTRATÉGICA DE INSTALACIÓN
 FOTOVOLTAICA "LA RUBIA" E
 INFRAESTRUCTURAS DE
 EVACUACIÓN EN EL T.M. DE
 VILLALBILLA (MADRID)

PLANO Nº:
21

ESCALA:
1:20.000

PLANO: Hábitats de Interés
Comunitario

FECHA: Octubre 2023

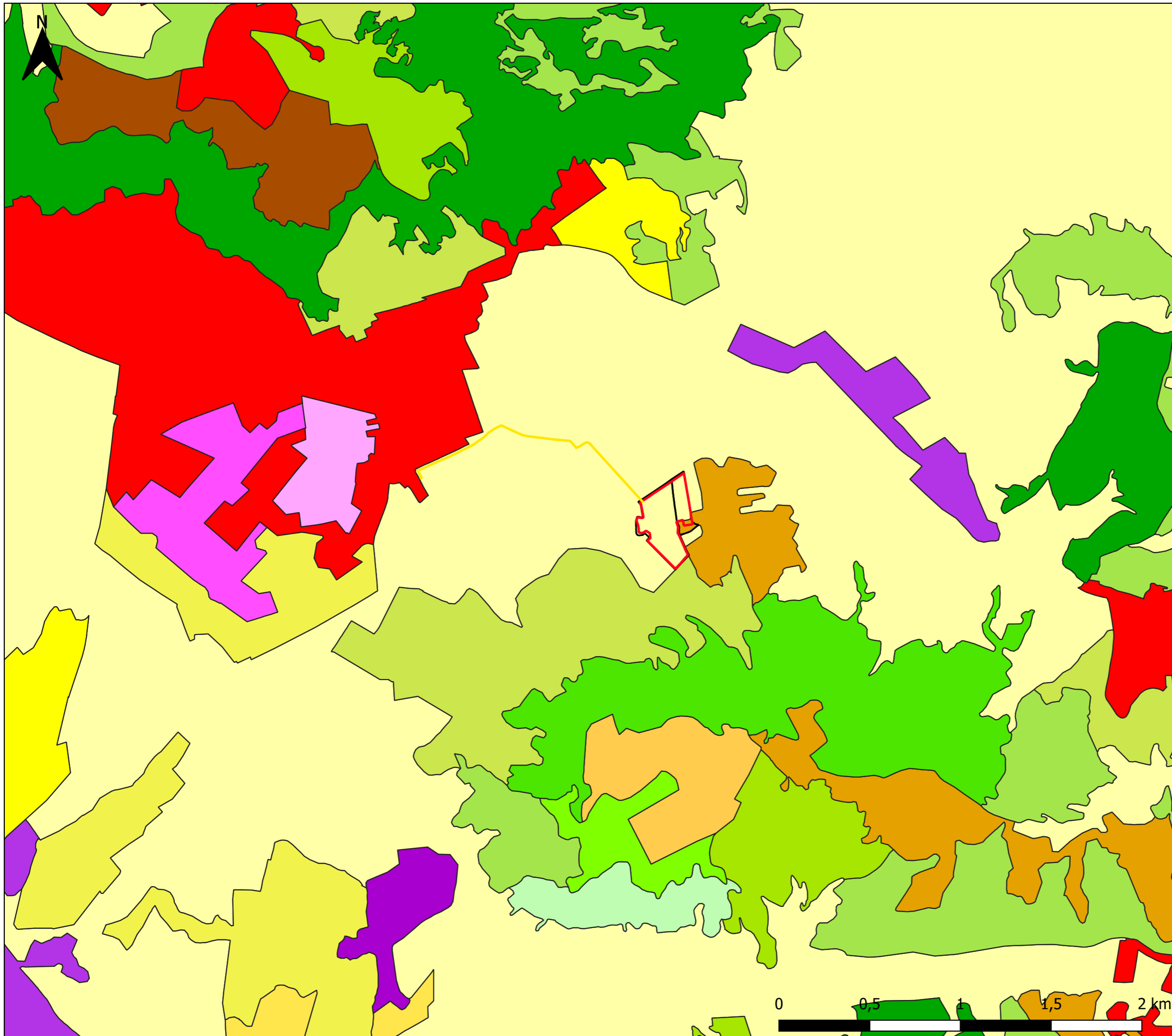
AUTOR:

Manuel Cañas Mayordomo
 Ingeniero Agrónomo (Coleg. 1.617)

LEYENDA

- La Rubia
- Línea de evacuación
- Recinto catastral
- HIC
- 4090
- 6220





EVALUACIÓN AMBIENTAL
 ESTRATÉGICA DE INSTALACIÓN
 FOTOVOLTAICA "LA RUBIA" E
 INFRAESTRUCTURAS DE
 EVACUACIÓN EN EL T.M. DE
 VILLALBILLA (MADRID)

PLANO Nº:
 22

ESCALA:
 1:20.000







PLANO:
 Usos del suelo

FECHA:
 Octubre 2023

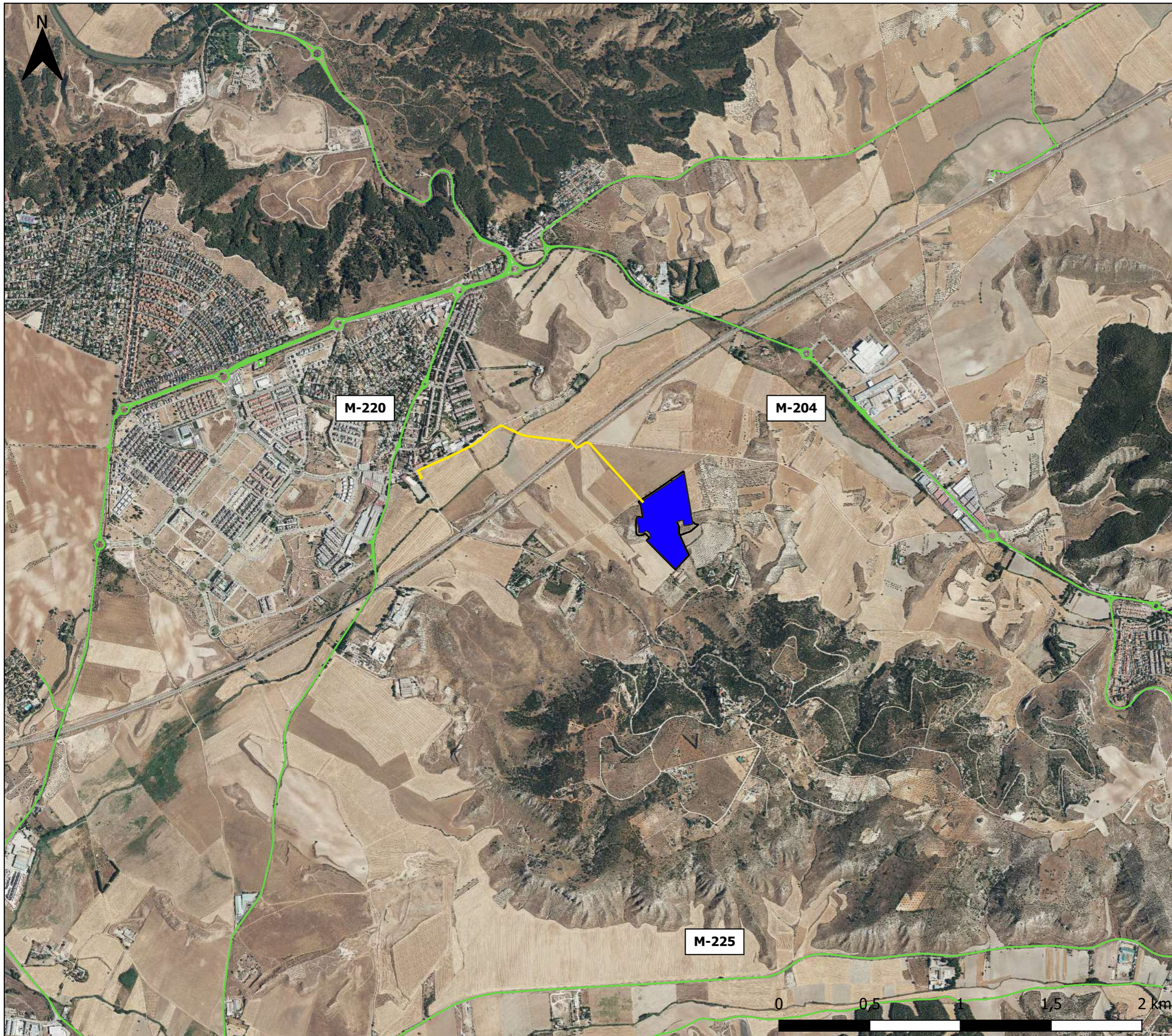
AUTOR:

 Manuel Cañas Mayordomo
 Ingeniero Agrónomo (Coleg. 1.617)

LEYENDA

-  Vallado La Rubia
-  Línea de evacuación
-  Recinto catastral
- Uso del suelo
-  Tejido urbano discontinuo
-  Tierras de labor en secano
-  Olivares






EVALUACIÓN AMBIENTAL
 ESTRATÉGICA DE INSTALACIÓN
 FOTOVOLTAICA "LA RUBIA" E
 INFRAESTRUCTURAS DE
 EVACUACIÓN EN EL T.M. DE
 VILLALBILLA (MADRID)

PLANO Nº:
23


ESCALA:
1:20.000

PLANO:
Red de carreteras

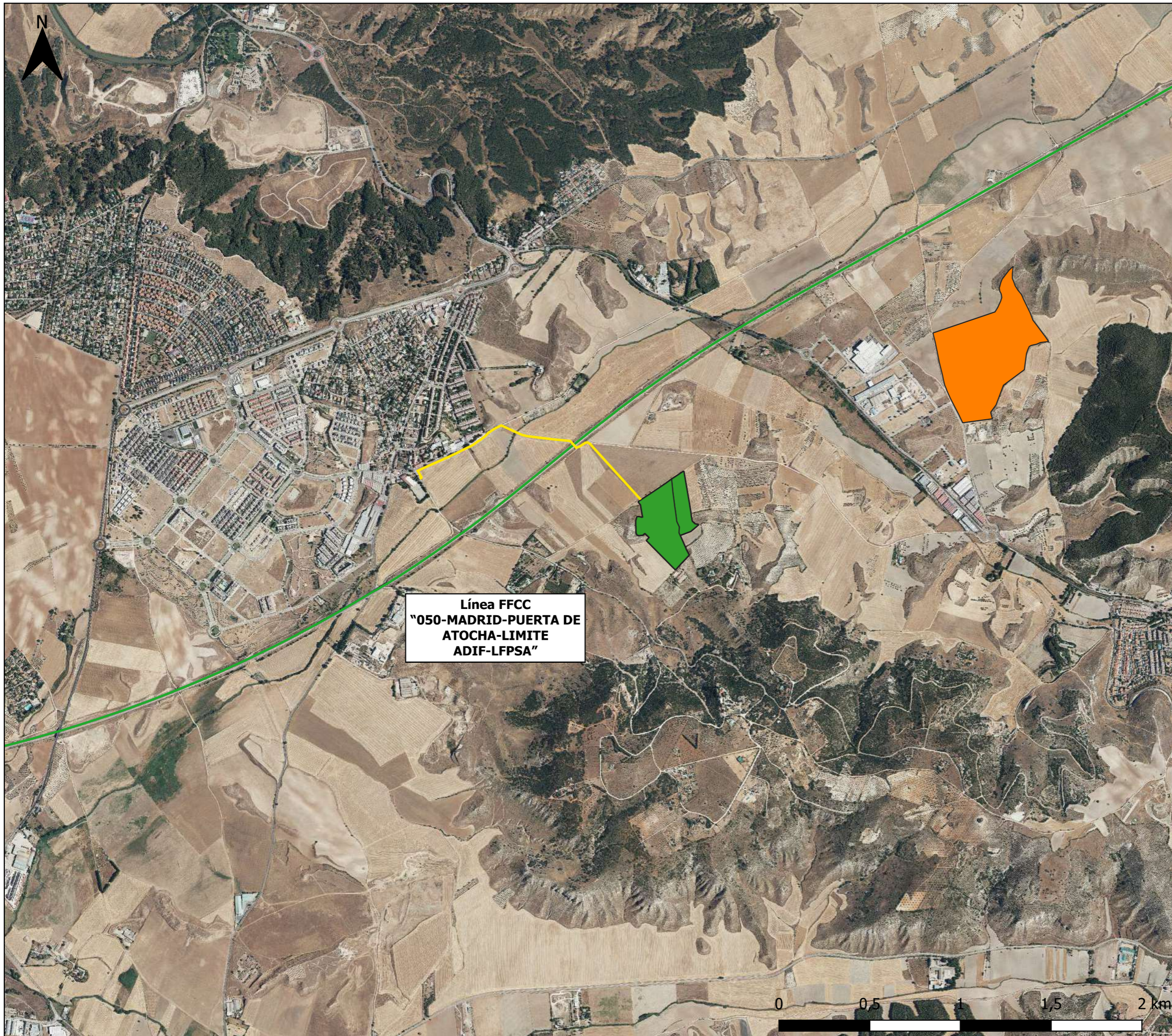
FECHA:
Octubre 2023

AUTOR:

 Manuel Cañas Mayordomo
 Ingeniero Agrónomo (Coleg. 1.617)

LEYENDA

-  La Rubia
-  Línea de evacuación
-  Recinto catastral
- Red de carreteras
-  Autopista
-  Autovía
-  Carretera convencional
-  Carretera multicarril





Línea FFCC
"050-MADRID-PUERTA DE
ATOCHA-LIMITE
ADIF-LFPSA"


EVALUACIÓN AMBIENTAL
ESTRATÉGICA DE INSTALACIÓN
FOTOVOLTAICA "LA RUBIA" E
INFRAESTRUCTURAS DE
EVACUACIÓN EN EL T.M. DE
VILLALBILLA (MADRID)

PLANO Nº:
24





ESCALA:
1:20.000

PLANO:
Red ferroviaria

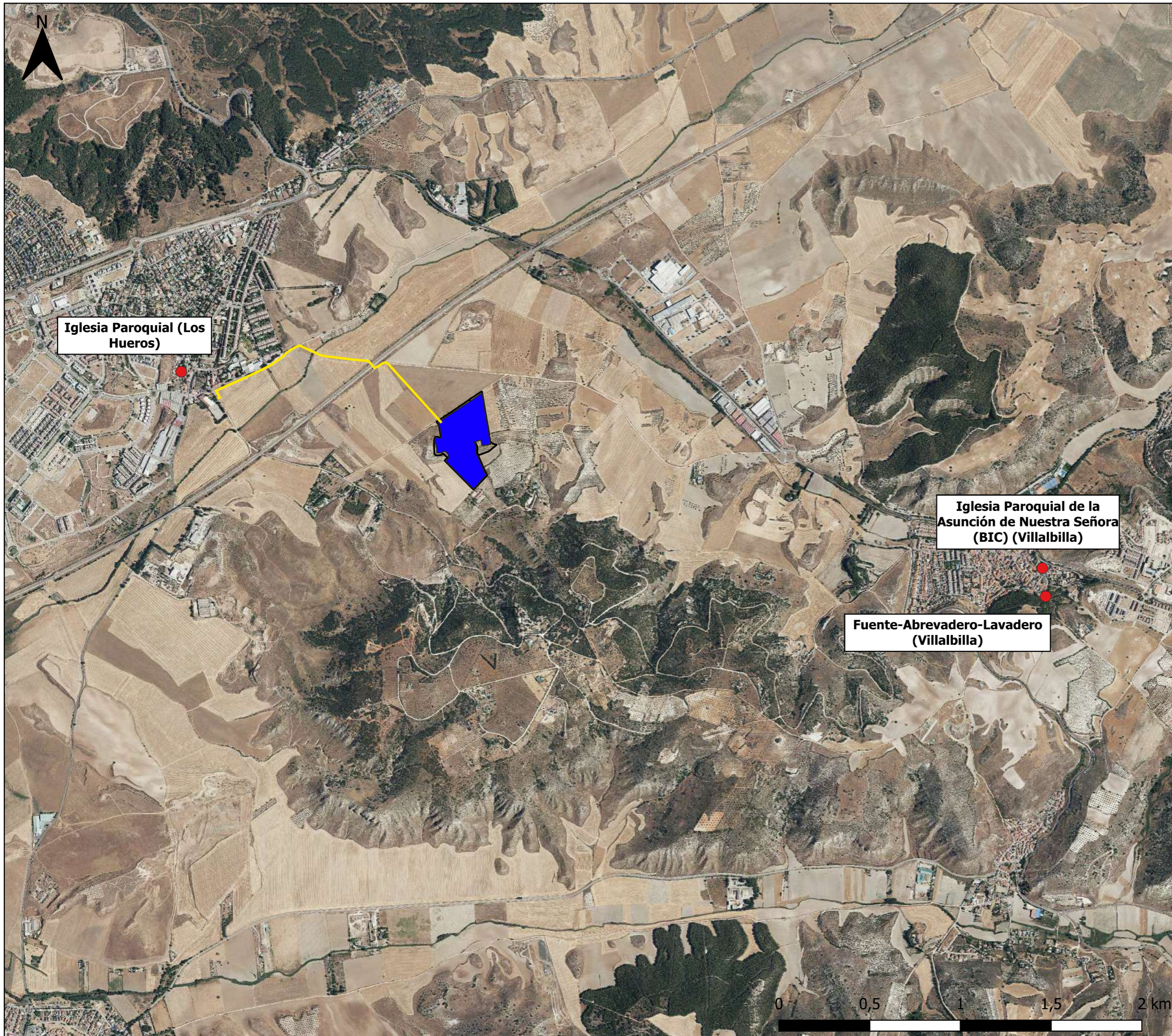
FECHA:
Octubre 2023

AUTOR:

Manuel Cañas Mayordomo
Ingeniero Agrónomo (Coleg. 1.617)

LEYENDA

-  La Rubia
-  Línea de evacuación
-  Recinto catastral
-  Línea ferrocarril






EVALUACIÓN AMBIENTAL
 ESTRATÉGICA DE INSTALACIÓN
 FOTOVOLTAICA "LA RUBIA" E
 INFRAESTRUCTURAS DE
 EVACUACIÓN EN EL T.M. DE
 VILLALBILLA (MADRID)

PLANO Nº:
 25

ESCALA:
 1:20.000

PLANO:
 Patrimonio cultural

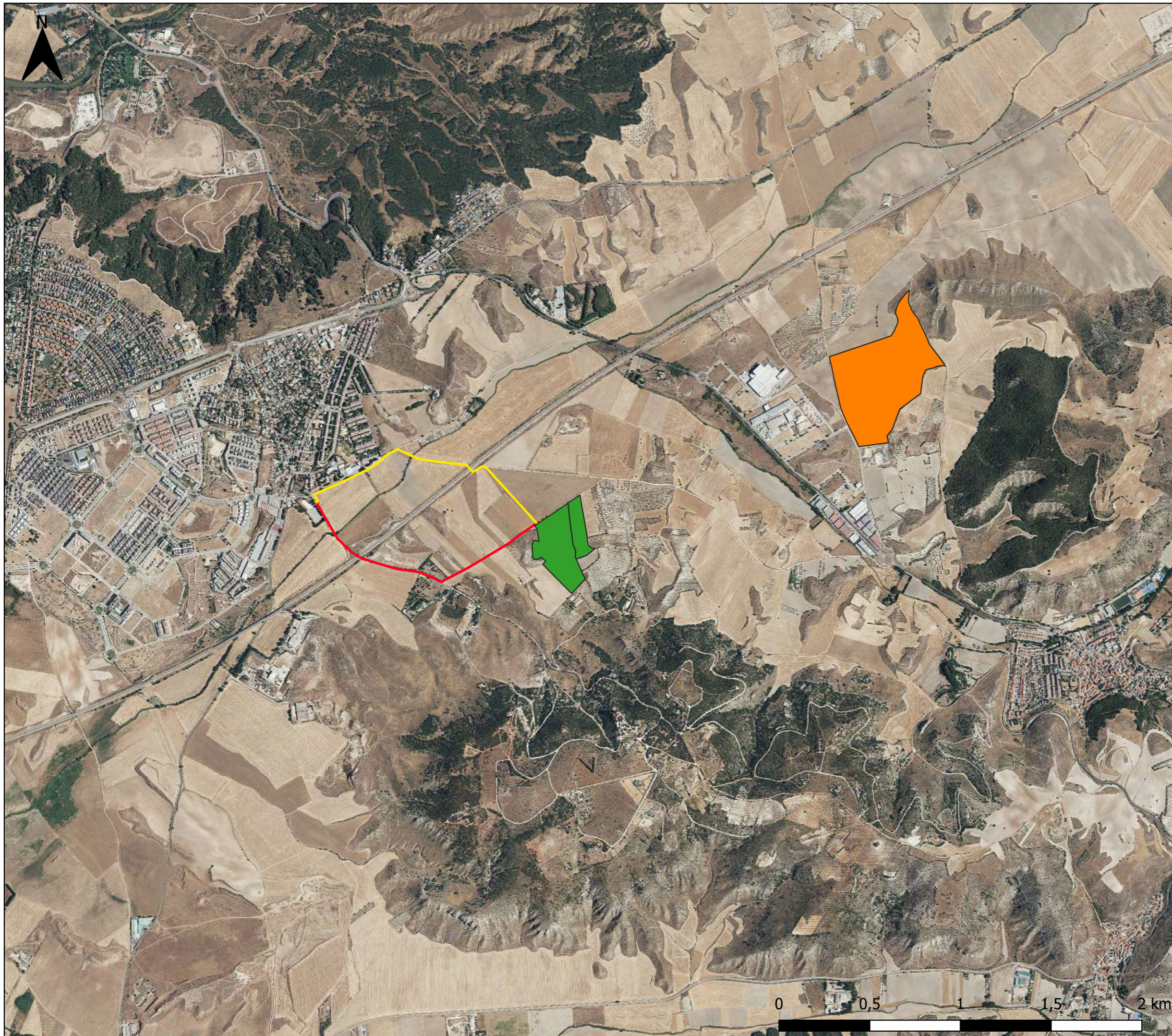
FECHA:
 Octubre 2023

AUTOR:

 Manuel Cañas Mayordomo
 Ingeniero Agrónomo (Coleg. 1.617)

LEYENDA

- La Rubia
- Línea de evacuación
- Recinto catastral
- Elementos patrimonio





EVALUACIÓN AMBIENTAL
ESTRATÉGICA DE INSTALACIÓN
FOTOVOLTAICA "LA RUBIA" E
INFRAESTRUCTURAS DE
EVACUACIÓN EN EL T.M. DE
VILLALBILLA (MADRID)

PLANO Nº:
26

ESCALA:
1:20.000





PLANO:
Alternativas

FECHA:
Octubre 2023

AUTOR:

Manuel Cañas Mayordomo
Ingeniero Agrónomo (Coleg. 1.617)

LEYENDA

-  Alternativa 1
-  Alternativa 2
-  Línea Alternativa A
-  Línea Alternativa B

ingnova 
PROYECTOS


RENEWABLES