



ANEXO VIII.- ESTUDIO DEL ARBOLADO 5

PLAN PARCIAL DEL SECTOR S-1 DEL PLAN GENERAL DE ALCOBENDAS

Autor del Encargo: ENTIDAD URBANÍSTICA COLABORADORA DEL SECTOR S-1
denominada “JUNTA DE COMPENSACIÓN DEL SECTOR S-1”

Alcobendas (Madrid)

MAYO de 2024

**ROMO GARCIA
GUSTAVO -
71926834S**

Firmado digitalmente por ROMO
GARCIA GUSTAVO - 71926834S
DN: cn=ROMO GARCIA
GUSTAVO - 71926834S, c=ES,
email=g.romo@outlook.com

**ARNAIZ EGUREN
LEOPOLDO -
51694644M**

Firmado digitalmente por ARNAIZ
EGUREN LEOPOLDO - 51694644M
DN: cn=ARNAIZ EGUREN LEOPOLDO
- 51694644M, c=ES,
email=alvaro.escudero@servigesbox.es

**ARNAIZ
REBOLLO LUIS
- 50875547F**

Firmado digitalmente por
ARNAIZ REBOLLO LUIS -
50875547F
DN: cn=ARNAIZ REBOLLO
LUIS - 50875547F, c=ES

FICHAS DEL INVENTARIO DE PIES ARBÓREOS Y ARBUSTIVOS

Arbusto

Nº de ficha 3035
 Tipo de elemento: Arbusto individual
 Especie: *Crataegus monogyna*
 Altura (m): 4,5
 Diámetro (m): 2,5

Localización (*):	X: 443211
* Localización aproximada, coordenadas UTM (huso 30 N ETRS 1989)	Y: 4487991

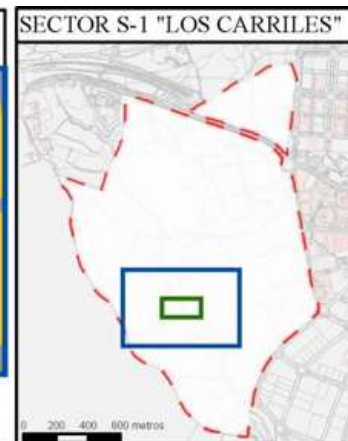
Estado fitosanitario: Bueno




Observaciones:

LEYENDA DEL PLAN PARCIAL:

- DPH Arroyo Valdelacasa
- RU
- RCL
- RCP
- RCPPL
- RCM
- TC
- AT M Valdelatas
- ZV, Parque Central
- ZV, Parques y Jardines
- SUI
- Equipamientos privado
- EQ
- Red Viaria
- RV, Áreas de acompañamiento



Plano de detalle 2 SITUACIÓN SOBRE ORTOFOTOGRAFÍA DEL ELEMENTO



Plano de situación ficha 3035

FICHAS DEL INVENTARIO DE PIES ARBÓREOS Y ARBUSTIVOS

Arbusto

Nº de ficha 3036
 Tipo de elemento: Arbusto individual
 Especie: *Rosa canina*
 Altura (m): 1,5
 Diámetro (m): 2

Localización (*):	X: 443864
* Localización aproximada, coordenadas UTM (huso 30 N ETRS 1989)	Y: 4487991

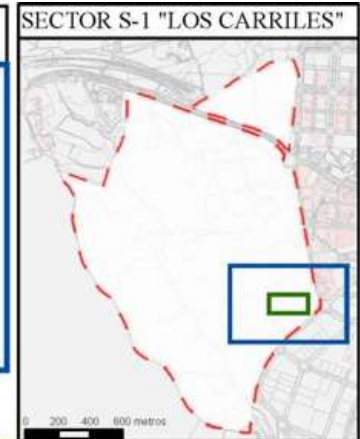
Estado fitosanitario: Bueno



Observaciones:

LEYENDA DEL PLAN PARCIAL:

- DPH Arroyo Valdelacasa
- RU
- RCL
- RCP
- RCPPL
- RCM
- TC
- AT M Valdelatas
- ZV, Parque Central
- ZV, Parques y Jardines
- SUI
- Equipamientos privado
- EQ
- Red Viaria
- RV, Áreas de acompañamiento



Plano de detalle 2 SITUACIÓN SOBRE ORTOFOTOGRAFÍA DEL ELEMENTO



LEYENDA GENERAL

- Extensión del plano de detalle 1
- Extensión del plano de detalle 2
- Límite del sector S-1
- Árbol individual

Plano de situación ficha 3036

FICHAS DEL INVENTARIO DE PIES ARBÓREOS Y ARBUSTIVOS

Árbol

Nº de ficha 3037
 Tipo de elemento: Árbol individual
 Especie: *Quercus ilex*
 Altura (m): 3,5
 Perímetro (cm): 41
 Altura de la 1ª rama (m): 0.4
 Diámetro de copa (m): 2.5

Localización (*): X: 443014
 Y: 4487991
* Localización aproximada, coordenadas UTM (huso 30 N ETRS 1989)

Edad relativa: Joven

Estado fitosanitario: Bueno

Madera vista: No Copa terciada: No
 Huecos: No Ramas secas: No
 Inclinación: No Daños estructurales: No

Plagas o enfermedades No

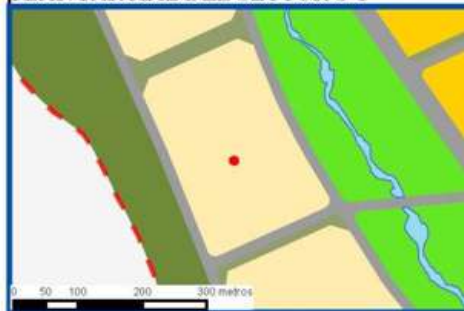


Observaciones:

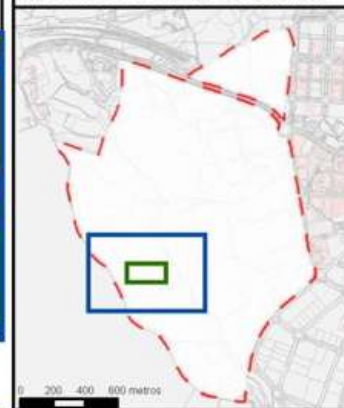
LEYENDA DEL PLAN PARCIAL:

- DPH Arroyo Valdelacasa
- RU
- RCL
- RCP
- RCPPL
- RCM
- TC
- AT M Valdelatas
- ZV, Parque Central
- ZV, Parques y Jardines
- SUI
- Equipamientos privado
- EQ
- Red Viaria
- RV, Áreas de acompañamiento

Plano de detalle 1 PLAN PARCIAL DEL SECTOR S-1



SECTOR S-1 "LOS CARRILES"



Plano de detalle 2 SITUACIÓN SOBRE ORTOFOTOGRAFÍA DEL ELEMENTO



LEYENDA GENERAL

- Extensión del plano de detalle 1
- Extensión del plano de detalle 2
- Límite del sector S-1
- Árbol individual



Plano de situación ficha 3037

FICHAS DEL INVENTARIO DE PIES ARBÓREOS Y ARBUSTIVOS

Arbusto

Nº de ficha 3038
 Tipo de elemento: Agrupación de arbustos
 Especie: *Retama sphaerocarpa*
 Altura (m): 3
 Diámetro medio (m): 4
 Especies acompañantes: No

Localización (*): X: 443385
 Y: 4487991
* Localización aproximada, coordenadas UTM (huso 30 N ETRS 1989)

Grado de recubrimiento: 0-25
 Superficie (m²): 1810

Estado fitosanitario: Bueno



Observaciones:

LEYENDA DEL PLAN PARCIAL:

- DPH Arroyo Valdelacasa
- RU
- RCL
- RCP
- RCPPL
- RCM
- TC
- AT M Valdelatas
- ZV, Parque Central
- ZV, Parques y Jardines
- SUI
- Equipamientos privado
- EQ
- Red Viaria
- RV, Áreas de acompañamiento



**Plano de detalle 2
 SITUACIÓN SOBRE ORTOFOTOGRAFÍA DEL ELEMENTO**



LEYENDA GENERAL

- Extensión del plano de detalle 1
- Extensión del plano de detalle 2
- Límite del sector S-1
- Agrupación de arbustos



Plano de situación ficha 3038

FICHAS DEL INVENTARIO DE PIES ARBÓREOS Y ARBUSTIVOS

Arbusto

Nº de ficha 3039
 Tipo de elemento: Agrupación de arbustos
 Especie: *Rubus ulmifolius*
 Altura (m): 1,5
 Diámetro medio (m): 2,5
 Especies acompañantes: No

Estado fitosanitario: Bueno

Localización (*): X: 443209
 * Localización aproximada, coordenadas UTM (huso 30 N ETRS 1989) Y: 4487990

Grado de recubrimiento: 75-100
 Superficie (m²): 10



Observaciones:

LEYENDA DEL PLAN PARCIAL:

- DPH Arroyo Valdelacasa
- RU
- RCL
- RCP
- RCPPL
- RCM
- TC
- AT M Valdelatas
- ZV, Parque Central
- ZV, Parques y Jardines
- SUI
- Equipamientos privado
- EQ
- Red Viaria
- RV, Áreas de acompañamiento



Plano de detalle 2 SITUACIÓN SOBRE ORTOFOTOGRAFÍA DEL ELEMENTO



- LEYENDA GENERAL**
- Extensión del plano de detalle 1
 - Extensión del plano de detalle 2
 - Límite del sector S-1
 - Agrupación de arbustos

Plano de situación ficha 3039

FICHAS DEL INVENTARIO DE PIES ARBÓREOS Y ARBUSTIVOS

Arbusto

Nº de ficha 3040
 Tipo de elemento: Arbusto individual
 Especie: *Retama sphaerocarpa*
 Altura (m): 2
 Diámetro (m): 1,5

Localización (*): X: 443629
 Y: 4487988
* Localización aproximada, coordenadas UTM (huso 30 N ETRS 1989)

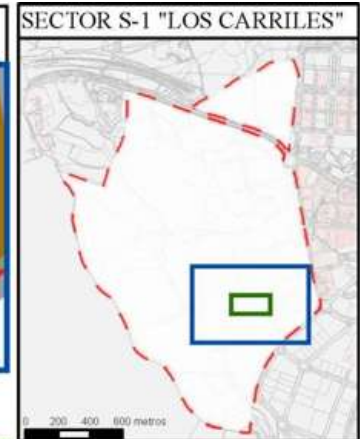
Estado fitosanitario: Bueno



Observaciones:

LEYENDA DEL PLAN PARCIAL:

- DPH Arroyo Valdelacasa
- RU
- RCL
- RCP
- RCPPL
- RCM
- TC
- AT M Valdelatas
- ZV, Parque Central
- ZV, Parques y Jardines
- SUI
- Equipamientos privado
- EQ
- Red Viaria
- RV, Áreas de acompañamiento



Plano de detalle 2
 SITUACIÓN SOBRE ORTOFOTOGRAFÍA DEL ELEMENTO



Plano de situación ficha 3040

FICHAS DEL INVENTARIO DE PIES ARBÓREOS Y ARBUSTIVOS

Arbusto

Nº de ficha 3041
 Tipo de elemento: Arbusto individual
 Especie: *Quercus ilex*
 Altura (m): 2,5
 Diámetro (m): 2,5

Localización (*): X: 442912
 Y: 4487988
* Localización aproximada, coordenadas UTM (huso 30 N ETRS 1989)

Estado fitosanitario: Bueno



Observaciones:

LEYENDA DEL PLAN PARCIAL:

- DPH Arroyo Valdelacasa
- RU
- RCL
- RCP
- RCPPL
- RCM
- TC
- AT M Valdelatas
- ZV, Parque Central
- ZV, Parques y Jardines
- SUI
- Equipamientos privado
- EQ
- Red Viaria
- RV, Áreas de acompañamiento



Plano de detalle 2
 SITUACIÓN SOBRE ORTOFOTOGRAFÍA DEL ELEMENTO



FICHAS DEL INVENTARIO DE PIES ARBÓREOS Y ARBUSTIVOS

Arbusto

Nº de ficha 3042
 Tipo de elemento: Arbusto individual
 Especie: *Quercus ilex*
 Altura (m): 2
 Diámetro (m): 1,5

Localización (*): X: 442906
 Y: 4487987
* Localización aproximada, coordenadas UTM (huso 30 N ETRS 1989)

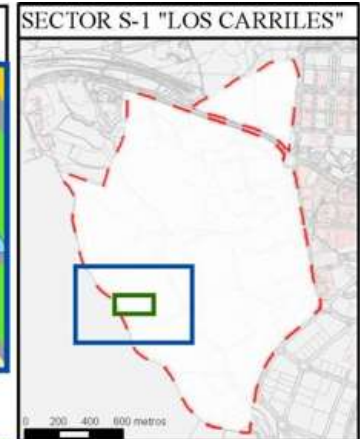
Estado fitosanitario: Bueno



Observaciones:

LEYENDA DEL PLAN PARCIAL:

- DPH Arroyo Valdelacasa
- RU
- RCL
- RCP
- RCPPL
- RCM
- TC
- AT M Valdelatas
- ZV, Parque Central
- ZV, Parques y Jardines
- SUI
- Equipamientos privado
- EQ
- Red Viaria
- RV, Áreas de acompañamiento



Plano de detalle 2
 SITUACIÓN SOBRE ORTOFOTOGRAFÍA DEL ELEMENTO



LEYENDA GENERAL

- Extensión del plano de detalle 1
- Extensión del plano de detalle 2
- Límite del sector S-1
- Árbol individual



Plano de situación ficha 3042

FICHAS DEL INVENTARIO DE PIES ARBÓREOS Y ARBUSTIVOS

Arbusto

Nº de ficha 3043
 Tipo de elemento: Arbusto individual
 Especie: *Quercus ilex*
 Altura (m): 3,5
 Diámetro (m): 6

Localización (*): X: 442876
 Y: 4487986
* Localización aproximada, coordenadas UTM (huso 30 N ETRS 1989)

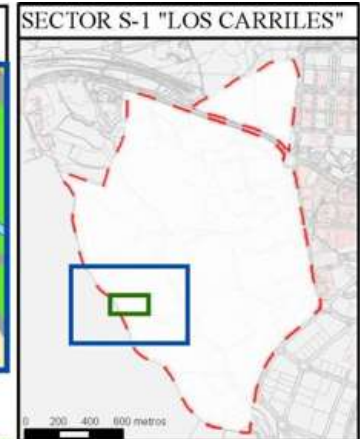
Estado fitosanitario: Bueno



Observaciones:

LEYENDA DEL PLAN PARCIAL:

- DPH Arroyo Valdelacasa
- RU
- RCL
- RCP
- RCPPL
- RCM
- TC
- AT M Valdelatas
- ZV, Parque Central
- ZV, Parques y Jardines
- SUI
- Equipamientos privado
- EQ
- Red Viaria
- RV, Áreas de acompañamiento



Plano de detalle 2
 SITUACIÓN SOBRE ORTOFOTOGRAFÍA DEL ELEMENTO



FICHAS DEL INVENTARIO DE PIES ARBÓREOS Y ARBUSTIVOS

Árbol

Nº de ficha 3044
 Tipo de elemento: Árbol individual
 Especie: *Quercus ilex*
 Altura (m): 2,5
 Perímetro (cm): 52
 Altura de la 1ª rama (m): 0.2
 Diámetro de copa (m): 2.5

Localización (*): X: 442895
 Y: 4487985
* Localización aproximada, coordenadas UTM (huso 30 N ETRS 1989)

Edad relativa: Joven

Estado fitosanitario: Bueno
 Madera vista: No Copa terciada: No
 Huecos: No Ramas secas: No
 Inclinación: No Daños estructurales: No

Plagas o enfermedades No



Observaciones:

LEYENDA DEL PLAN PARCIAL:

- DPH Arroyo Valdelacasa
- RU
- RCL
- RCP
- RCPPL
- RCM
- TC
- AT M Valdelatas
- ZV, Parque Central
- ZV, Parques y Jardines
- SUI
- Equipamientos privado
- EQ
- Red Viaria
- RV, Áreas de acompañamiento



Plano de detalle 2 SITUACIÓN SOBRE ORTOFOTOGRAFÍA DEL ELEMENTO



LEYENDA GENERAL

- Extensión del plano de detalle 1
- Extensión del plano de detalle 2
- Límite del sector S-1
- Árbol individual

Plano de situación ficha 3044

FICHAS DEL INVENTARIO DE PIES ARBÓREOS Y ARBUSTIVOS

Arbusto

Nº de ficha 3045
 Tipo de elemento: Arbusto individual
 Especie: *Quercus ilex*
 Altura (m): 2
 Diámetro (m): 2

Localización (*): X: 443023
 Y: 4487984
* Localización aproximada, coordenadas UTM (huso 30 N ETRS 1989)

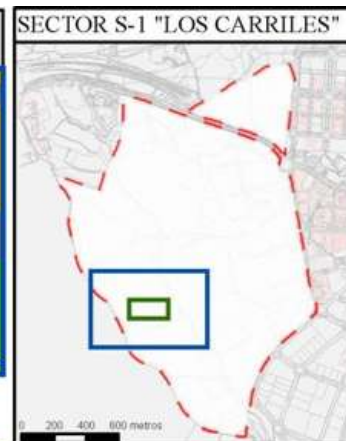
Estado fitosanitario: Bueno



Observaciones:

LEYENDA DEL PLAN PARCIAL:

- DPH Arroyo Valdelacasa
- RU
- RCL
- RCP
- RCPPL
- RCM
- TC
- AT M Valdelatas
- ZV, Parque Central
- ZV, Parques y Jardines
- SUI
- Equipamientos privado
- EQ
- Red Viaria
- RV, Áreas de acompañamiento



Plano de detalle 2
 SITUACIÓN SOBRE ORTOFOTOGRAFÍA DEL ELEMENTO



LEYENDA GENERAL

- Extensión del plano de detalle 1
- Extensión del plano de detalle 2
- Límite del sector S-1
- Árbol individual



Plano de situación ficha 3045

FICHAS DEL INVENTARIO DE PIES ARBÓREOS Y ARBUSTIVOS

Arbusto

Nº de ficha 3046
 Tipo de elemento: Arbusto individual
 Especie: *Quercus ilex*
 Altura (m): 1,5
 Diámetro (m): 1,5

Localización (*): X: 442886
 Y: 4487984
* Localización aproximada, coordenadas UTM (huso 30 N ETRS 1989)

Estado fitosanitario: Bueno




Observaciones:

LEYENDA DEL PLAN PARCIAL:

- DPH Arroyo Valdelacasa
- RU
- RCL
- RCP
- RCPPL
- RCM
- TC
- AT M Valdelatas
- ZV, Parque Central
- ZV, Parques y Jardines
- SUI
- Equipamientos privado
- EQ
- Red Viaria
- RV, Áreas de acompañamiento



Plano de detalle 2 SITUACIÓN SOBRE ORTOFOTOGRAFÍA DEL ELEMENTO



FICHAS DEL INVENTARIO DE PIES ARBÓREOS Y ARBUSTIVOS

Arbusto

Nº de ficha 3047
 Tipo de elemento: Agrupación de arbustos
 Especie: *Retama sphaerocarpa*
 Altura (m): 2,5
 Diámetro medio (m): 2,5

Especies acompañantes: No

Estado fitosanitario: Bueno

Localización (*): X: 443049
 * Localización aproximada, coordenadas UTM (huso 30 N ETRS 1989) Y: 4487984

Grado de recubrimiento: 0-25

Superficie (m²): 217

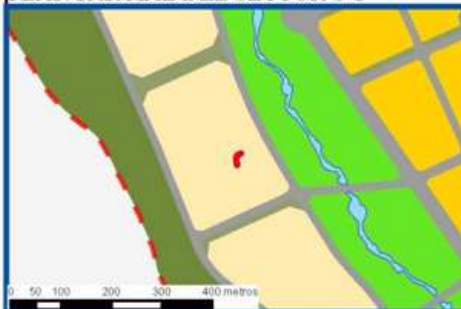


Observaciones:

LEYENDA DEL PLAN PARCIAL:

-  DPH Arroyo Valdelacasa
-  RU
-  RCL
-  RCP
-  RCPPL
-  RCM
-  TC
-  AT M Valdelatas
-  ZV, Parque Central
-  ZV, Parques y Jardines
-  SUI
-  Equipamientos privado
-  EQ
-  Red Viaria
-  RV, Áreas de acompañamiento

Plano de detalle 1 PLAN PARCIAL DEL SECTOR S-1



SECTOR S-1 "LOS CARRILES"



Plano de detalle 2 SITUACIÓN SOBRE ORTOFOTOGRAFÍA DEL ELEMENTO



LEYENDA GENERAL

-  Extensión del plano de detalle 1
-  Extensión del plano de detalle 2
-  Límite del sector S-1
-  Agrupación de arbustos

Plano de situación ficha 3047

FICHAS DEL INVENTARIO DE PIES ARBÓREOS Y ARBUSTIVOS

Arbusto

Nº de ficha 3048
 Tipo de elemento: Agrupación de arbustos
 Especie: *Retama sphaerocarpa*
 Altura (m): 3
 Diámetro medio (m): 4,5
 Especies acompañantes: No

Estado fitosanitario: Bueno

Localización (*): X: 442963
 Y: 4487984
* Localización aproximada, coordenadas UTM (huso 30 N ETRS 1989)

Grado de recubrimiento: 0-25
 Superficie (m²): 900



Observaciones:

LEYENDA DEL PLAN PARCIAL:

-  DPH Arroyo Valdelacasa
-  RU
-  RCL
-  RCP
-  RCPPL
-  RCM
-  TC
-  AT M Valdelatas
-  ZV, Parque Central
-  ZV, Parques y Jardines
-  SUI
-  Equipamientos privado
-  EQ
-  Red Viaria
-  RV, Áreas de acompañamiento

Plano de detalle 1 PLAN PARCIAL DEL SECTOR S-1




SECTOR S-1 "LOS CARRILES"



Plano de detalle 2 SITUACIÓN SOBRE ORTOFOTOGRAFÍA DEL ELEMENTO



LEYENDA GENERAL

-  Extensión del plano de detalle 1
-  Extensión del plano de detalle 2
-  Límite del sector S-1
-  Agrupación de arbustos



Plano de situación ficha 3048

FICHAS DEL INVENTARIO DE PIES ARBÓREOS Y ARBUSTIVOS

Arbusto

Nº de ficha 3049
 Tipo de elemento: Agrupaciones tupidas y setos
 Especie: *Crataegus monogyna*
 Altura (m): 2,5
 Ancho (m): 3

Localización (*): X: 443218
 Y: 4487983
* Localización aproximada, coordenadas UTM (huso 30 N ETRS 1989)

Superficie (m²): 60

Especies acompañantes: *Rubus ulmifolius*

Estado fitosanitario: Bueno



Observaciones:

LEYENDA DEL PLAN PARCIAL:

- DPH Arroyo Valdelacasa
- RU
- RCL
- RCP
- RCPPL
- RCM
- TC
- AT M Valdelatas
- ZV, Parque Central
- ZV, Parques y Jardines
- SUI
- Equipamientos privado
- EQ
- Red Viaria
- RV, Áreas de acompañamiento



Plano de detalle 2 SITUACIÓN SOBRE ORTOFOTOGRAFÍA DEL ELEMENTO



LEYENDA GENERAL

- Extensión del plano de detalle 1
- Extensión del plano de detalle 2
- Límite del sector S-1
- Agrupación de arbustos

Plano de situación ficha 3049

FICHAS DEL INVENTARIO DE PIES ARBÓREOS Y ARBUSTIVOS

Arbusto

Nº de ficha 3050
 Tipo de elemento: Arbusto individual
 Especie: *Quercus ilex*
 Altura (m): 2
 Diámetro (m): 2,5

Localización (*): X: 443652
 Y: 4487983
* Localización aproximada, coordenadas UTM (huso 30 N ETRS 1989)

Estado fitosanitario: Bueno



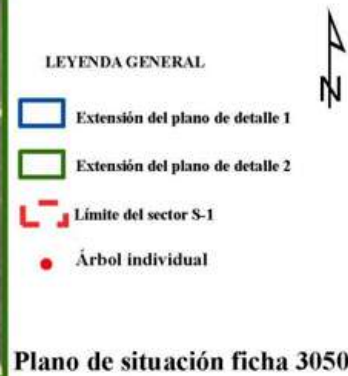
Observaciones:

LEYENDA DEL PLAN PARCIAL:

- DPH Arroyo Valdelacasa
- RU
- RCL
- RCP
- RCPPL
- RCM
- TC
- AT M Valdelatas
- ZV, Parque Central
- ZV, Parques y Jardines
- SUI
- Equipamientos privado
- EQ
- Red Viaria
- RV, Áreas de acompañamiento



Plano de detalle 2
SITUACIÓN SOBRE ORTOFOTOGRAFÍA DEL ELEMENTO



FICHAS DEL INVENTARIO DE PIES ARBÓREOS Y ARBUSTIVOS

Arbusto

Nº de ficha 3051
 Tipo de elemento: Arbusto individual
 Especie: *Crataegus monogyna*
 Altura (m): 4
 Diámetro (m): 3,5

Localización (*): X: 443212
 Y: 4487983
* Localización aproximada, coordenadas UTM (huso 30 N ETRS 1989)

Estado fitosanitario: Bueno




Observaciones:

LEYENDA DEL PLAN PARCIAL:

- DPH Arroyo Valdelacasa
- RU
- RCL
- RCP
- RCPPL
- RCM
- TC
- AT M Valdelatas
- ZV, Parque Central
- ZV, Parques y Jardines
- SUI
- Equipamientos privado
- EQ
- Red Viaria
- RV, Áreas de acompañamiento



Plano de detalle 2
SITUACIÓN SOBRE ORTOFOTOGRAFÍA DEL ELEMENTO



FICHAS DEL INVENTARIO DE PIES ARBÓREOS Y ARBUSTIVOS

Arbusto

Nº de ficha 3052
 Tipo de elemento: Arbusto individual
 Especie: *Quercus ilex*
 Altura (m): 3
 Diámetro (m): 2

Localización (*): X: 442889
 Y: 4487982
* Localización aproximada, coordenadas UTM (huso 30 N ETRS 1989)

Estado fitosanitario: Bueno



Observaciones:

LEYENDA DEL PLAN PARCIAL:

- DPH Arroyo Valdelacasa
- RU
- RCL
- RCP
- RCPPL
- RCM
- TC
- AT M Valdelatas
- ZV, Parque Central
- ZV, Parques y Jardines
- SUI
- Equipamientos privado
- EQ
- Red Viaria
- RV, Áreas de acompañamiento



Plano de detalle 2
 SITUACIÓN SOBRE ORTOFOTOGRAFÍA DEL ELEMENTO



FICHAS DEL INVENTARIO DE PIES ARBÓREOS Y ARBUSTIVOS

Arbusto

Nº de ficha 3053
 Tipo de elemento: Agrupación de arbustos
 Especie: *Retama sphaerocarpa*
 Altura (m): 3,5
 Diámetro medio (m): 4,5

Especies acompañantes: Lavandula stoechas

Estado fitosanitario: Bueno

Localización (*): X: 443081
 Y: 4487978
* Localización aproximada, coordenadas UTM (huso 30 N ETRS 1989)

Grado de recubrimiento: 25-50

Superficie (m²): 1224



Observaciones:

LEYENDA DEL PLAN PARCIAL:

-  DPH Arroyo Valdelacasa
-  RU
-  RCL
-  RCP
-  RCPPL
-  RCM
-  TC
-  AT M Valdelatas
-  ZV, Parque Central
-  ZV, Parques y Jardines
-  SUI
-  Equipamientos privado
-  EQ
-  Red Viaria
-  RV, Áreas de acompañamiento

Plano de detalle 1 PLAN PARCIAL DEL SECTOR S-1



SECTOR S-1 "LOS CARRILES"



Plano de detalle 2 SITUACIÓN SOBRE ORTOFOTOGRAFÍA DEL ELEMENTO



LEYENDA GENERAL

-  Extensión del plano de detalle 1
-  Extensión del plano de detalle 2
-  Límite del sector S-1
-  Agrupación de arbustos



Plano de situación ficha 3053

FICHAS DEL INVENTARIO DE PIES ARBÓREOS Y ARBUSTIVOS

Árbol

Nº de ficha 3054
 Tipo de elemento: Árbol individual
 Especie: *Quercus ilex*
 Altura (m): 3,5
 Perímetro (cm): 52
 Altura de la 1ª rama (m): 0.3
 Diámetro de copa (m): 2.5

Localización (*): X: 443010
 Y: 4487977
* Localización aproximada, coordenadas UTM (huso 30 N ETRS 1989)

Edad relativa: Joven

Estado fitosanitario: Bueno

Madera vista: No Copa terciada: No
 Huecos: No Ramas secas: No
 Inclinación: No Daños estructurales: No

Plagas o enfermedades No



Observaciones:

LEYENDA DEL PLAN PARCIAL:

- DPH Arroyo Valdelacasa
- RU
- RCL
- RCP
- RCPPL
- RCM
- TC
- AT M Valdelatas
- ZV, Parque Central
- ZV, Parques y Jardines
- SUI
- Equipamientos privado
- EQ
- Red Viaria
- RV, Áreas de acompañamiento

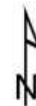


Plano de detalle 2 SITUACIÓN SOBRE ORTOFOTOGRAFÍA DEL ELEMENTO



LEYENDA GENERAL

- Extensión del plano de detalle 1
- Extensión del plano de detalle 2
- Límite del sector S-1
- Árbol individual



Plano de situación ficha 3054

FICHAS DEL INVENTARIO DE PIES ARBÓREOS Y ARBUSTIVOS

Arbusto

Nº de ficha 3055
 Tipo de elemento: Arbusto individual
 Especie: *Quercus ilex*
 Altura (m): 2,5
 Diámetro (m): 3

Localización (*):	X: 442885
* Localización aproximada, coordenadas UTM (huso 30 N ETRS 1989)	Y: 4487977

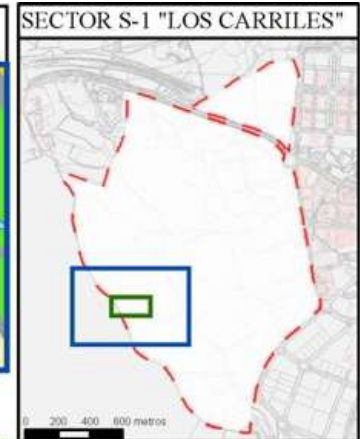
Estado fitosanitario: Bueno



Observaciones:

LEYENDA DEL PLAN PARCIAL:

- DPH Arroyo Valdelacasa
- RU
- RCL
- RCP
- RCPPL
- RCM
- TC
- AT M Valdelatas
- ZV, Parque Central
- ZV, Parques y Jardines
- SUI
- Equipamientos privado
- EQ
- Red Viaria
- RV, Áreas de acompañamiento



Plano de detalle 2 SITUACIÓN SOBRE ORTOFOTOGRAFÍA DEL ELEMENTO



LEYENDA GENERAL

- Extensión del plano de detalle 1
- Extensión del plano de detalle 2
- Límite del sector S-1
- Árbol individual

Plano de situación ficha 3055

FICHAS DEL INVENTARIO DE PIES ARBÓREOS Y ARBUSTIVOS

Arbusto

Nº de ficha 3056
 Tipo de elemento: Arbusto individual
 Especie: *Crataegus monogyna*
 Altura (m): 2,5
 Diámetro (m): 4

Localización (*): X: 443229
 Y: 4487975
* Localización aproximada, coordenadas UTM (huso 30 N ETRS 1989)

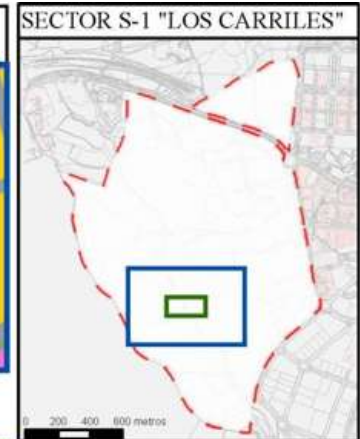
Estado fitosanitario: Bueno



Observaciones:

LEYENDA DEL PLAN PARCIAL:

- DPH Arroyo Valdelacasa
- RU
- RCL
- RCP
- RCPPL
- RCM
- TC
- AT M Valdelatas
- ZV, Parque Central
- ZV, Parques y Jardines
- SUI
- Equipamientos privado
- EQ
- Red Viaria
- RV, Áreas de acompañamiento



Plano de detalle 2
 SITUACIÓN SOBRE ORTOFOTOGRAFÍA DEL ELEMENTO



FICHAS DEL INVENTARIO DE PIES ARBÓREOS Y ARBUSTIVOS

Arbusto

Nº de ficha 3057
 Tipo de elemento: Arbusto individual
 Especie: *Rosa canina*
 Altura (m): 3
 Diámetro (m): 2,5

Localización (*): X: 442995
 Y: 4487973
* Localización aproximada, coordenadas UTM (huso 30 N ETRS 1989)

Estado fitosanitario: Bueno



Observaciones:

LEYENDA DEL PLAN PARCIAL:

- DPH Arroyo Valdelacasa
- RU
- RCL
- RCP
- RCPPL
- RCM
- TC
- AT M Valdelatas
- ZV, Parque Central
- ZV, Parques y Jardines
- SUI
- Equipamientos privado
- EQ
- Red Viaria
- RV, Áreas de acompañamiento



Plano de detalle 2
 SITUACIÓN SOBRE ORTOFOTOGRAFÍA DEL ELEMENTO



FICHAS DEL INVENTARIO DE PIES ARBÓREOS Y ARBUSTIVOS

Arbusto

Nº de ficha 3058
 Tipo de elemento: Arbusto individual
 Especie: *Quercus ilex*
 Altura (m): 1,5
 Diámetro (m): 1

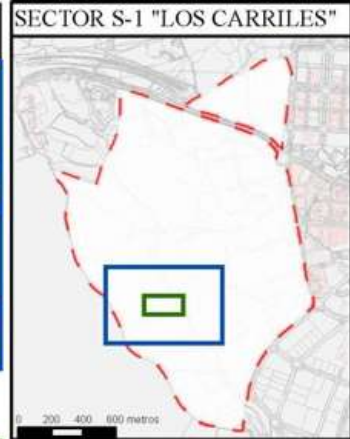
Localización (*):	X: 443133
* Localización aproximada, coordenadas UTM (huso 30 N ETRS 1989)	Y: 4487972

Estado fitosanitario: Bueno



Observaciones:

- LEYENDA DEL PLAN PARCIAL:**
- DPH Arroyo Valdelacasa
 - RU
 - RCL
 - RCP
 - RCPPL
 - RCM
 - TC
 - AT M Valdelatas
 - ZV, Parque Central
 - ZV, Parques y Jardines
 - SUI
 - Equipamientos privado
 - EQ
 - Red Viaria
 - RV, Áreas de acompañamiento



**Plano de detalle 2
SITUACIÓN SOBRE ORTOFOTOGRAFÍA DEL ELEMENTO**



- LEYENDA GENERAL**
- Extensión del plano de detalle 1
 - Extensión del plano de detalle 2
 - Límite del sector S-1
 - Árbol individual

Plano de situación ficha 3058

FICHAS DEL INVENTARIO DE PIES ARBÓREOS Y ARBUSTIVOS

Árbol

Nº de ficha 3059
 Tipo de elemento: Árbol individual
 Especie: *Crataegus monogyna*
 Altura (m): 5,5
 Perímetro (cm): 68
 Altura de la 1ª rama (m): 0.1
 Diámetro de copa (m): 4

Localización (*): X: 443230
 Y: 4487972
* Localización aproximada, coordenadas UTM (huso 30 N ETRS 1989)

Edad relativa: Joven

Estado fitosanitario: Bueno

Madera vista: No Copa terciada: No
 Huecos: No Ramas secas: No
 Inclinación: No Daños estructurales: No

Plagas o enfermedades No

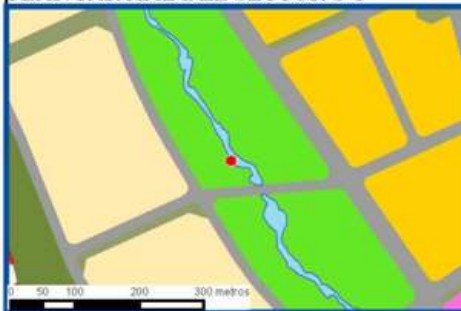


Observaciones:

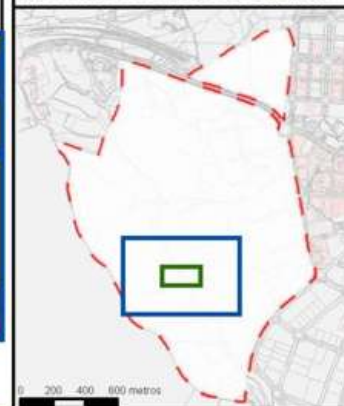
LEYENDA DEL PLAN PARCIAL:

- DPH Arroyo Valdelacasa
- RU
- RCL
- RCP
- RCPPL
- RCM
- TC
- AT M Valdelatas
- ZV, Parque Central
- ZV, Parques y Jardines
- SUI
- Equipamientos privado
- EQ
- Red Viaria
- RV, Áreas de acompañamiento

Plano de detalle 1 PLAN PARCIAL DEL SECTOR S-1



SECTOR S-1 "LOS CARRILES"



Plano de detalle 2 SITUACIÓN SOBRE ORTOFOTOGRAFÍA DEL ELEMENTO



LEYENDA GENERAL

- Extensión del plano de detalle 1
- Extensión del plano de detalle 2
- Límite del sector S-1
- Árbol individual



Plano de situación ficha 3059

FICHAS DEL INVENTARIO DE PIES ARBÓREOS Y ARBUSTIVOS

Arbusto

Nº de ficha 3060
 Tipo de elemento: Arbusto individual
 Especie: *Rosa canina*
 Altura (m): 2
 Diámetro (m): 4

Localización (*): X: 443225
 Y: 4487971
* Localización aproximada, coordenadas UTM (huso 30 N ETRS 1989)

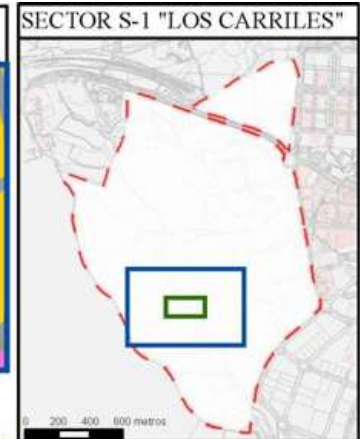
Estado fitosanitario: Bueno



Observaciones:

LEYENDA DEL PLAN PARCIAL:

- DPH Arroyo Valdelacasa
- RU
- RCL
- RCP
- RCPPL
- RCM
- TC
- AT M Valdelatas
- ZV, Parque Central
- ZV, Parques y Jardines
- SUI
- Equipamientos privado
- EQ
- Red Viaria
- RV, Áreas de acompañamiento



**Plano de detalle 2
 SITUACIÓN SOBRE ORTOFOTOGRAFÍA DEL ELEMENTO**



FICHAS DEL INVENTARIO DE PIES ARBÓREOS Y ARBUSTIVOS

Árbol

Nº de ficha 3061
 Tipo de elemento: Árbol individual
 Especie: *Quercus ilex*
 Altura (m): 2,5
 Perímetro (cm): 38
 Altura de la 1ª rama (m): 0.2
 Diámetro de copa (m): 2.5

Localización (*): X: 442938
 Y: 4487971
* Localización aproximada, coordenadas UTM (huso 30 N ETRS 1989)

Edad relativa: Joven

Estado fitosanitario:

Bueno

Madera vista: No Copa terciada: No
 Huecos: No Ramas secas: No
 Inclinación: No Daños estructurales: No

Plagas o enfermedades: No

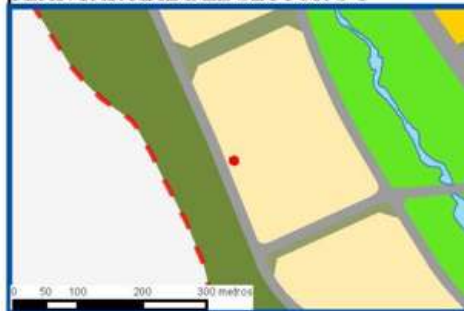


Observaciones:

LEYENDA DEL PLAN PARCIAL:

- DPH Arroyo Valdelacasa
- RU
- RCL
- RCP
- RCPPL
- RCM
- TC
- AT M Valdelatas
- ZV, Parque Central
- ZV, Parques y Jardines
- SUI
- Equipamientos privado
- EQ
- Red Viaria
- RV, Áreas de acompañamiento

Plano de detalle 1 PLAN PARCIAL DEL SECTOR S-1



SECTOR S-1 "LOS CARRILES"



Plano de detalle 2 SITUACIÓN SOBRE ORTOFOTOGRAFÍA DEL ELEMENTO



LEYENDA GENERAL

- Extensión del plano de detalle 1
- Extensión del plano de detalle 2
- Límite del sector S-1
- Árbol individual

Plano de situación ficha 3061

FICHAS DEL INVENTARIO DE PIES ARBÓREOS Y ARBUSTIVOS

Arbusto

Nº de ficha 3062
 Tipo de elemento: Arbusto individual
 Especie: *Quercus ilex*
 Altura (m): 1,5
 Diámetro (m): 1,5

Localización (*): X: 442820
 Y: 4487970
* Localización aproximada, coordenadas UTM (huso 30 N ETRS 1989)

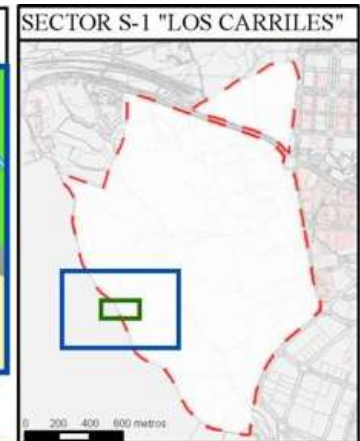
Estado fitosanitario: Bueno



Observaciones:

LEYENDA DEL PLAN PARCIAL:

- DPH Arroyo Valdelacasa
- RU
- RCL
- RCP
- RCPPL
- RCM
- TC
- AT M Valdelatas
- ZV, Parque Central
- ZV, Parques y Jardines
- SUI
- Equipamientos privado
- EQ
- Red Viaria
- RV, Áreas de acompañamiento



Plano de detalle 2
SITUACIÓN SOBRE ORTOFOTOGRAFÍA DEL ELEMENTO



FICHAS DEL INVENTARIO DE PIES ARBÓREOS Y ARBUSTIVOS

Arbusto

Nº de ficha 3063
 Tipo de elemento: Arbusto individual
 Especie: *Quercus ilex*
 Altura (m): 1,5
 Diámetro (m): 1,5

Localización (*): X: 442953
 Y: 4487969
* Localización aproximada, coordenadas UTM (huso 30 N ETRS 1989)

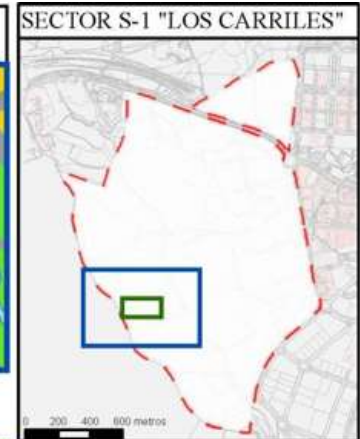
Estado fitosanitario: Bueno



Observaciones:

LEYENDA DEL PLAN PARCIAL:

- DPH Arroyo Valdelacasa
- RU
- RCL
- RCP
- RCPPL
- RCM
- TC
- AT M Valdelatas
- ZV, Parque Central
- ZV, Parques y Jardines
- SUI
- Equipamientos privado
- EQ
- Red Viaria
- RV, Áreas de acompañamiento



Plano de detalle 2
SITUACIÓN SOBRE ORTOFOTOGRAFÍA DEL ELEMENTO



FICHAS DEL INVENTARIO DE PIES ARBÓREOS Y ARBUSTIVOS

Arbusto

Nº de ficha 3064
 Tipo de elemento: Agrupación de arbustos
 Especie: *Retama sphaerocarpa*
 Altura (m): 3
 Diámetro medio (m): 4,5

Especies acompañantes: *Thymus zygis*

Estado fitosanitario: Bueno

Localización (*): X: 443809

* Localización aproximada, coordenadas UTM (huso 30 N ETRS 1989) Y: 4487969

Grado de recubrimiento: 25-50

Superficie (m²): 4114



Observaciones:

LEYENDA DEL PLAN PARCIAL:

- DPH Arroyo Valdelacasa
- RU
- RCL
- RCP
- RCPPL
- RCM
- TC
- AT M Valdelatas
- ZV, Parque Central
- ZV, Parques y Jardines
- SUI
- Equipamientos privado
- EQ
- Red Viaria
- RV, Áreas de acompañamiento

Plano de detalle 1 PLAN PARCIAL DEL SECTOR S-1



SECTOR S-1 "LOS CARRILES"



Plano de detalle 2 SITUACIÓN SOBRE ORTOFOTOGRAFÍA DEL ELEMENTO



LEYENDA GENERAL

- Extensión del plano de detalle 1
- Extensión del plano de detalle 2
- Límite del sector S-1
- Agrupación de arbustos



Plano de situación ficha 3064

FICHAS DEL INVENTARIO DE PIES ARBÓREOS Y ARBUSTIVOS

Arbusto

Nº de ficha 3065
 Tipo de elemento: Arbusto individual
 Especie: *Retama sphaerocarpa*
 Altura (m): 2,5
 Diámetro (m): 2

Localización (*): X: 443584
 Y: 4487968
* Localización aproximada, coordenadas UTM (huso 30 N ETRS 1989)

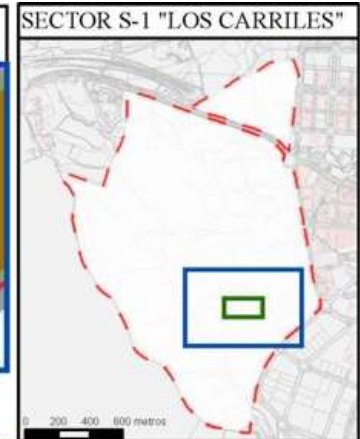
Estado fitosanitario: Bueno



Observaciones:

LEYENDA DEL PLAN PARCIAL:

- DPH Arroyo Valdelacasa
- RU
- RCL
- RCP
- RCPPL
- RCM
- TC
- AT M Valdelatas
- ZV, Parque Central
- ZV, Parques y Jardines
- SUI
- Equipamientos privado
- EQ
- Red Viaria
- RV, Áreas de acompañamiento



Plano de detalle 2
 SITUACIÓN SOBRE ORTOFOTOGRAFÍA DEL ELEMENTO



FICHAS DEL INVENTARIO DE PIES ARBÓREOS Y ARBUSTIVOS

Arbusto

Nº de ficha 3066
 Tipo de elemento: Arbusto individual
 Especie: *Crataegus monogyna*
 Altura (m): 4,5
 Diámetro (m): 4

Localización (*): X: 443240
 Y: 4487968
* Localización aproximada, coordenadas UTM (huso 30 N ETRS 1989)

Estado fitosanitario: Bueno



Observaciones:

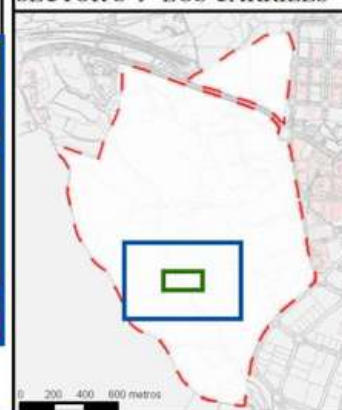
LEYENDA DEL PLAN PARCIAL:

-  DPH Arroyo Valdelacasa
-  RU
-  RCL
-  RCP
-  RCPPL
-  RCM
-  TC
-  AT M Valdelatas
-  ZV, Parque Central
-  ZV, Parques y Jardines
-  SUI
-  Equipamientos privado
-  EQ
-  Red Viaria
-  RV, Áreas de acompañamiento

Plano de detalle 1 PLAN PARCIAL DEL SECTOR S-1



SECTOR S-1 "LOS CARRILES"



Plano de detalle 2 SITUACIÓN SOBRE ORTOFOTOGRAFÍA DEL ELEMENTO



LEYENDA GENERAL

-  Extensión del plano de detalle 1
-  Extensión del plano de detalle 2
-  Límite del sector S-1
-  Árbol individual



Plano de situación ficha 3066

FICHAS DEL INVENTARIO DE PIES ARBÓREOS Y ARBUSTIVOS

Arbusto

Nº de ficha 3067
 Tipo de elemento: Agrupación de arbustos
 Especie: *Retama sphaerocarpa*
 Altura (m): 3,5
 Diámetro medio (m): 4

Especies acompañantes: No

Estado fitosanitario: Bueno

Localización (*): X: 442838
 Y: 4487968
* Localización aproximada, coordenadas UTM (huso 30 N ETRS 1989)

Grado de recubrimiento: 25-50

Superficie (m²): 596



Observaciones:

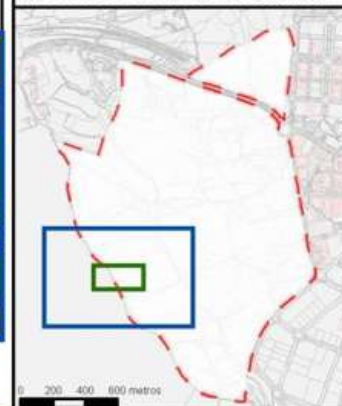
LEYENDA DEL PLAN PARCIAL:

- DPH Arroyo Valdelacasa
- RU
- RCL
- RCP
- RCPPL
- RCM
- TC
- AT M Valdelatas
- ZV, Parque Central
- ZV, Parques y Jardines
- SUI
- Equipamientos privado
- EQ
- Red Viaria
- RV, Áreas de acompañamiento

Plano de detalle 1 PLAN PARCIAL DEL SECTOR S-1



SECTOR S-1 "LOS CARRILES"



Plano de detalle 2 SITUACIÓN SOBRE ORTOFOTOGRAFÍA DEL ELEMENTO



LEYENDA GENERAL

- Extensión del plano de detalle 1
- Extensión del plano de detalle 2
- Límite del sector S-1
- Agrupación de arbustos



Plano de situación ficha 3067

FICHAS DEL INVENTARIO DE PIES ARBÓREOS Y ARBUSTIVOS

Arbusto

Nº de ficha 3068
 Tipo de elemento: Arbusto individual
 Especie: *Rubus ulmifolius*
 Altura (m): 1,8
 Diámetro (m): 2,5

Localización (*): X: 443236
 Y: 4487968
* Localización aproximada, coordenadas UTM (huso 30 N ETRS 1989)

Estado fitosanitario: Bueno



Observaciones:

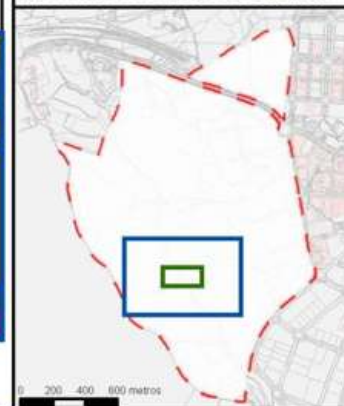
LEYENDA DEL PLAN PARCIAL:

-  DPH Arroyo Valdelacasa
-  RU
-  RCL
-  RCP
-  RCPPL
-  RCM
-  TC
-  AT M Valdelatas
-  ZV, Parque Central
-  ZV, Parques y Jardines
-  SUI
-  Equipamientos privado
-  EQ
-  Red Viaria
-  RV, Áreas de acompañamiento

Plano de detalle 1 PLAN PARCIAL DEL SECTOR S-1



SECTOR S-1 "LOS CARRILES"



Plano de detalle 2 SITUACIÓN SOBRE ORTOFOTOGRAFÍA DEL ELEMENTO



LEYENDA GENERAL

-  Extensión del plano de detalle 1
-  Extensión del plano de detalle 2
-  Límite del sector S-1
-  Árbol individual



Plano de situación ficha 3068

FICHAS DEL INVENTARIO DE PIES ARBÓREOS Y ARBUSTIVOS

Arbusto

Nº de ficha 3069
 Tipo de elemento: Arbusto individual
 Especie: *Quercus ilex*
 Altura (m): 2,5
 Diámetro (m): 1,5

Localización (*): X: 442959
 Y: 4487967
* Localización aproximada, coordenadas UTM (huso 30 N ETRS 1989)

Estado fitosanitario: Bueno



Observaciones:

LEYENDA DEL PLAN PARCIAL:

- DPH Arroyo Valdelacasa
- RU
- RCL
- RCP
- RCPPL
- RCM
- TC
- AT M Valdelatas
- ZV, Parque Central
- ZV, Parques y Jardines
- SUI
- Equipamientos privado
- EQ
- Red Viaria
- RV, Áreas de acompañamiento



Plano de detalle 2
 SITUACIÓN SOBRE ORTOFOTOGRAFÍA DEL ELEMENTO



FICHAS DEL INVENTARIO DE PIES ARBÓREOS Y ARBUSTIVOS

Arbusto

Nº de ficha 3070
 Tipo de elemento: Arbusto individual
 Especie: *Quercus ilex*
 Altura (m): 1,5
 Diámetro (m): 1,5

Localización (*): X: 443418
 Y: 4487965
* Localización aproximada, coordenadas UTM (huso 30 N ETRS 1989)

Estado fitosanitario: Bueno



Observaciones:

LEYENDA DEL PLAN PARCIAL:

- DPH Arroyo Valdelacasa
- RU
- RCL
- RCP
- RCPPL
- RCM
- TC
- AT M Valdelatas
- ZV, Parque Central
- ZV, Parques y Jardines
- SUI
- Equipamientos privado
- EQ
- Red Viaria
- RV, Áreas de acompañamiento



Plano de detalle 2
SITUACIÓN SOBRE ORTOFOTOGRAFÍA DEL ELEMENTO



LEYENDA GENERAL

- Extensión del plano de detalle 1
- Extensión del plano de detalle 2
- Límite del sector S-1
- Árbol individual



Plano de situación ficha 3070

FICHAS DEL INVENTARIO DE PIES ARBÓREOS Y ARBUSTIVOS

Arbusto

Nº de ficha 3071
 Tipo de elemento: Agrupación de arbustos
 Especie: *Quercus ilex*
 Altura (m): 1,5
 Diámetro medio (m): 1,5
 Especies acompañantes: No

Localización (*): X: 442938

* Localización aproximada, coordenadas UTM (huso 30 N ETRS 1989) Y: 4487965

Grado de recubrimiento: 50-75

Superficie (m²): 10

Estado fitosanitario: Bueno

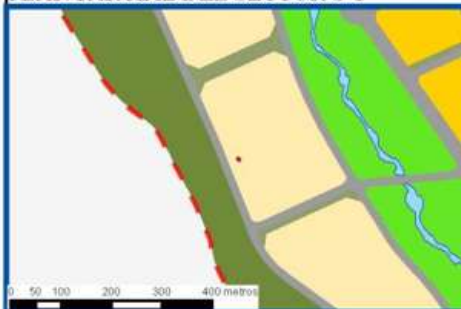


Observaciones:

LEYENDA DEL PLAN PARCIAL:

- DPH Arroyo Valdelacasa
- RU
- RCL
- RCP
- RCPPL
- RCM
- TC
- AT M Valdelatas
- ZV, Parque Central
- ZV, Parques y Jardines
- SUI
- Equipamientos privado
- EQ
- Red Viaria
- RV, Áreas de acompañamiento

Plano de detalle 1 PLAN PARCIAL DEL SECTOR S-1



SECTOR S-1 "LOS CARRILES"



Plano de detalle 2 SITUACIÓN SOBRE ORTOFOTOGRAFÍA DEL ELEMENTO



LEYENDA GENERAL

- Extensión del plano de detalle 1
- Extensión del plano de detalle 2
- Límite del sector S-1
- Agrupación de arbustos



Plano de situación ficha 3071

FICHAS DEL INVENTARIO DE PIES ARBÓREOS Y ARBUSTIVOS

Arbusto

Nº de ficha 3072
 Tipo de elemento: Arbusto individual
 Especie: *Quercus ilex*
 Altura (m): 2,5
 Diámetro (m): 2

Localización (*): X: 442845
 Y: 4487963
* Localización aproximada, coordenadas UTM (huso 30 N ETRS 1989)

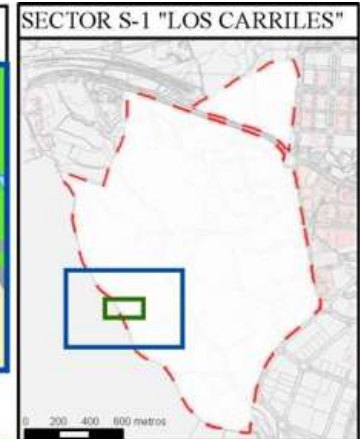
Estado fitosanitario: Bueno



Observaciones:

LEYENDA DEL PLAN PARCIAL:

- DPH Arroyo Valdelacasa
- RU
- RCL
- RCP
- RCPPL
- RCM
- TC
- AT M Valdelatas
- ZV, Parque Central
- ZV, Parques y Jardines
- SUI
- Equipamientos privado
- EQ
- Red Viaria
- RV, Áreas de acompañamiento



Plano de detalle 2 SITUACIÓN SOBRE ORTOFOTOGRAFÍA DEL ELEMENTO



LEYENDA GENERAL

- Extensión del plano de detalle 1
- Extensión del plano de detalle 2
- Límite del sector S-1
- Árbol individual



Plano de situación ficha 3072

FICHAS DEL INVENTARIO DE PIES ARBÓREOS Y ARBUSTIVOS

Arbusto

Nº de ficha 3073
 Tipo de elemento: Arbusto individual
 Especie: *Rosa canina*
 Altura (m): 3
 Diámetro (m): 2

Localización (*): X: 443223
 Y: 4487963
* Localización aproximada, coordenadas UTM (huso 30 N ETRS 1989)

Estado fitosanitario: Bueno



Observaciones:

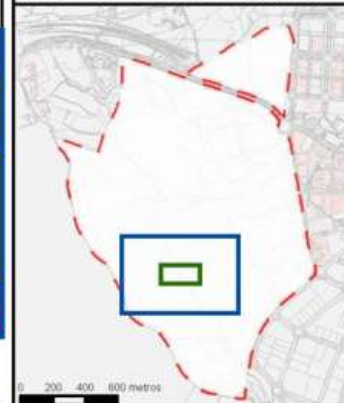
LEYENDA DEL PLAN PARCIAL:

-  DPH Arroyo Valdelacasa
-  RU
-  RCL
-  RCP
-  RCPPL
-  RCM
-  TC
-  AT M Valdelatas
-  ZV, Parque Central
-  ZV, Parques y Jardines
-  SUI
-  Equipamientos privado
-  EQ
-  Red Viaria
-  RV, Áreas de acompañamiento

Plano de detalle 1 PLAN PARCIAL DEL SECTOR S-1



SECTOR S-1 "LOS CARRILES"



Plano de detalle 2 SITUACIÓN SOBRE ORTOFOTOGRAFÍA DEL ELEMENTO



LEYENDA GENERAL

-  Extensión del plano de detalle 1
-  Extensión del plano de detalle 2
-  Límite del sector S-1
-  Árbol individual



Plano de situación ficha 3073

FICHAS DEL INVENTARIO DE PIES ARBÓREOS Y ARBUSTIVOS

Arbusto

Nº de ficha 3074
 Tipo de elemento: Agrupación de arbustos
 Especie: *Crataegus monogyna*
 Altura (m): 3
 Diámetro medio (m): 2,5

Especies acompañantes: *Rubus ulmifolius*

Estado fitosanitario: Bueno

Localización (*): X: 443245

* Localización aproximada, coordenadas UTM (huso 30 N ETRS 1989) Y: 4487962

Grado de recubrimiento: 75-100

Superficie (m²): 16



Observaciones:

LEYENDA DEL PLAN PARCIAL:

-  DPH Arroyo Valdelacasa
-  RU
-  RCL
-  RCP
-  RCPPL
-  RCM
-  TC
-  AT M Valdelatas
-  ZV, Parque Central
-  ZV, Parques y Jardines
-  SUI
-  Equipamientos privado
-  EQ
-  Red Viaria
-  RV, Áreas de acompañamiento

Plano de detalle 1 PLAN PARCIAL DEL SECTOR S-1



SECTOR S-1 "LOS CARRILES"



Plano de detalle 2 SITUACIÓN SOBRE ORTOFOTOGRAFÍA DEL ELEMENTO



LEYENDA GENERAL

-  Extensión del plano de detalle 1
-  Extensión del plano de detalle 2
-  Límite del sector S-1
-  Agrupación de arbustos



Plano de situación ficha 3074

Plan Parcial del Sector S-1 "Los Carriles"

Anexo VIII. Inventario de pies arbóreos y arbustivos

FICHAS DEL INVENTARIO DE PIES ARBÓREOS Y ARBUSTIVOS

Arbusto

Nº de ficha 3075
 Tipo de elemento: Arbusto individual
 Especie: *Crataegus monogyna*
 Altura (m): 4,5
 Diámetro (m): 4,5

Localización (*): X: 443251
 Y: 4487962
* Localización aproximada, coordenadas UTM (huso 30 N ETRS 1989)

Estado fitosanitario: Bueno



Observaciones:

LEYENDA DEL PLAN PARCIAL:

- DPH Arroyo Valdelacasa
- RU
- RCL
- RCP
- RCPPL
- RCM
- TC
- AT M Valdelatas
- ZV, Parque Central
- ZV, Parques y Jardines
- SUI
- Equipamientos privado
- EQ
- Red Viaria
- RV, Áreas de acompañamiento



Plano de detalle 2
SITUACIÓN SOBRE ORTOFOTOGRAFÍA DEL ELEMENTO



FICHAS DEL INVENTARIO DE PIES ARBÓREOS Y ARBUSTIVOS

Arbusto

Nº de ficha 3076
 Tipo de elemento: Arbusto individual
 Especie: *Rosa canina*
 Altura (m): 3
 Diámetro (m): 2,5

Localización (*): X: 443055
 Y: 4487961
* Localización aproximada, coordenadas UTM (huso 30 N ETRS 1989)

Estado fitosanitario: Bueno




Observaciones:

LEYENDA DEL PLAN PARCIAL:

- DPH Arroyo Valdelacasa
- RU
- RCL
- RCP
- RCPPL
- RCM
- TC
- AT M Valdelatas
- ZV, Parque Central
- ZV, Parques y Jardines
- SUI
- Equipamientos privado
- EQ
- Red Viaria
- RV, Áreas de acompañamiento



Plano de detalle 2
SITUACIÓN SOBRE ORTOFOTOGRAFÍA DEL ELEMENTO



Plano de situación ficha 3076

FICHAS DEL INVENTARIO DE PIES ARBÓREOS Y ARBUSTIVOS

Arbusto

Nº de ficha 3077
 Tipo de elemento: Agrupación de arbustos
 Especie: *Rubus ulmifolius*
 Altura (m): 2
 Diámetro medio (m): 1,5
 Especies acompañantes: No

Estado fitosanitario: Bueno

Localización (*): X: 443253
 Y: 4487961
* Localización aproximada, coordenadas UTM (huso 30 N ETRS 1989)

Grado de recubrimiento: 25-50
 Superficie (m²): 91



Observaciones:

LEYENDA DEL PLAN PARCIAL:

- DPH Arroyo Valdelacasa
- RU
- RCL
- RCP
- RCPPL
- RCM
- TC
- AT M Valdelatas
- ZV, Parque Central
- ZV, Parques y Jardines
- SUI
- Equipamientos privado
- EQ
- Red Viaria
- RV, Áreas de acompañamiento



Plano de detalle 2
 SITUACIÓN SOBRE ORTOFOTOGRAFÍA DEL ELEMENTO



LEYENDA GENERAL

- Extensión del plano de detalle 1
- Extensión del plano de detalle 2
- Límite del sector S-1
- Agrupación de arbustos



Plano de situación ficha 3077

FICHAS DEL INVENTARIO DE PIES ARBÓREOS Y ARBUSTIVOS

Arbusto

Nº de ficha 3078
 Tipo de elemento: Agrupación de arbustos
 Especie: *Quercus ilex*
 Altura (m): 1,3
 Diámetro medio (m): 1,3
 Especies acompañantes: No

Localización (*): X: 442946
 Y: 4487961
* Localización aproximada, coordenadas UTM (huso 30 N ETRS 1989)

Grado de recubrimiento: 0-25
 Superficie (m²): 271

Estado fitosanitario: Bueno



Observaciones:

LEYENDA DEL PLAN PARCIAL:

- DPH Arroyo Valdelacasa
- RU
- RCL
- RCP
- RCPPL
- RCM
- TC
- AT M Valdelatas
- ZV, Parque Central
- ZV, Parques y Jardines
- SUI
- Equipamientos privado
- EQ
- Red Viaria
- RV, Áreas de acompañamiento



Plano de detalle 2
 SITUACIÓN SOBRE ORTOFOTOGRAFÍA DEL ELEMENTO



LEYENDA GENERAL

- Extensión del plano de detalle 1
- Extensión del plano de detalle 2
- Límite del sector S-1
- Agrupación de arbustos

Plano de situación ficha 3078

FICHAS DEL INVENTARIO DE PIES ARBÓREOS Y ARBUSTIVOS

Arbusto

Nº de ficha 3079
 Tipo de elemento: Arbusto individual
 Especie: *Retama sphaerocarpa*
 Altura (m): 2,5
 Diámetro (m): 2

Localización (*): X: 443450
 Y: 4487961
* Localización aproximada, coordenadas UTM (huso 30 N ETRS 1989)

Estado fitosanitario: Bueno

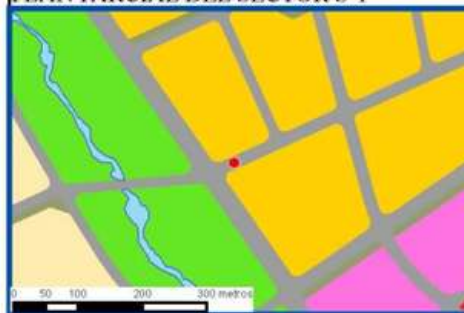


Observaciones:

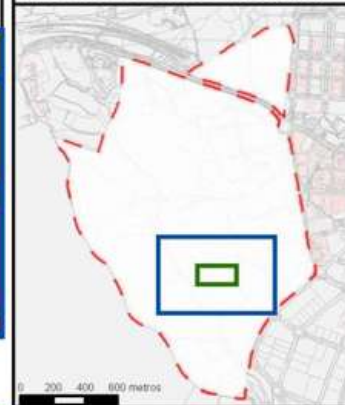
LEYENDA DEL PLAN PARCIAL:

- DPH Arroyo Valdelacasa
- RU
- RCL
- RCP
- RCPPL
- RCM
- TC
- AT M Valdelatas
- ZV, Parque Central
- ZV, Parques y Jardines
- SUI
- Equipamientos privado
- EQ
- Red Viaria
- RV, Áreas de acompañamiento

Plano de detalle 1 PLAN PARCIAL DEL SECTOR S-1



SECTOR S-1 "LOS CARRILES"

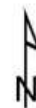


Plano de detalle 2 SITUACIÓN SOBRE ORTOFOTOGRAFÍA DEL ELEMENTO



LEYENDA GENERAL

- Extensión del plano de detalle 1
- Extensión del plano de detalle 2
- Límite del sector S-1
- Árbol individual



Plano de situación ficha 3079

FICHAS DEL INVENTARIO DE PIES ARBÓREOS Y ARBUSTIVOS

Árbol

Nº de ficha 3080
 Tipo de elemento: Agrupación de brotes de cepa
 Especie: *Quercus ilex*
 Altura media (m): 5
 Perímetro medio (cm): 45
 Altura de la 1ª rama (m): 0.9
 Diámetro de copa medio (4.5

Localización (*): X: 442875
 Y: 4487959
* Localización aproximada, coordenadas UTM (huso 30 N ETRS 1989)

Edad relativa: Joven

Estado fitosanitario:

Bueno

Madera vista: No Copa terciada: No
 Huecos: No Ramas secas: No
 Inclinación: No Daños estructurales: No

Plagas o enfermedades No

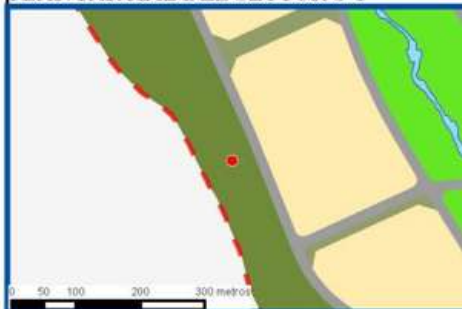


Observaciones:

LEYENDA DEL PLAN PARCIAL:

- DPH Arroyo Valdelacasa
- RU
- RCL
- RCP
- RCPPL
- RCM
- TC
- AT M Valdelatas
- ZV, Parque Central
- ZV, Parques y Jardines
- SUI
- Equipamientos privado
- EQ
- Red Viaria
- RV, Áreas de acompañamiento

Plano de detalle 1 PLAN PARCIAL DEL SECTOR S-1



SECTOR S-1 "LOS CARRILES"



Plano de detalle 2 SITUACIÓN SOBRE ORTOFOTOGRAFÍA DEL ELEMENTO



LEYENDA GENERAL

- Extensión del plano de detalle 1
- Extensión del plano de detalle 2
- Límite del sector S-1
- Árbol individual

Plano de situación ficha 3080

FICHAS DEL INVENTARIO DE PIES ARBÓREOS Y ARBUSTIVOS

Arbusto

Nº de ficha 3081
 Tipo de elemento: Arbusto individual
 Especie: *Rosa canina*
 Altura (m): 2,5
 Diámetro (m): 3

Localización (*): X: 442980
 Y: 4487959
* Localización aproximada, coordenadas UTM (huso 30 N ETRS 1989)

Estado fitosanitario: Bueno



Observaciones:

LEYENDA DEL PLAN PARCIAL:

- DPH Arroyo Valdelacasa
- RU
- RCL
- RCP
- RCPPL
- RCM
- TC
- AT M Valdelatas
- ZV, Parque Central
- ZV, Parques y Jardines
- SUI
- Equipamientos privado
- EQ
- Red Viaria
- RV, Áreas de acompañamiento



Plano de detalle 2
SITUACIÓN SOBRE ORTOFOTOGRAFÍA DEL ELEMENTO



LEYENDA GENERAL

- Extensión del plano de detalle 1
- Extensión del plano de detalle 2
- Límite del sector S-1
- Árbol individual



Plano de situación ficha 3081

FICHAS DEL INVENTARIO DE PIES ARBÓREOS Y ARBUSTIVOS

Arbusto

Nº de ficha 3082
 Tipo de elemento: Agrupación de arbustos
 Especie: *Rosa canina*
 Altura (m): 1,5
 Diámetro medio (m): 1,5

Especies acompañantes: No

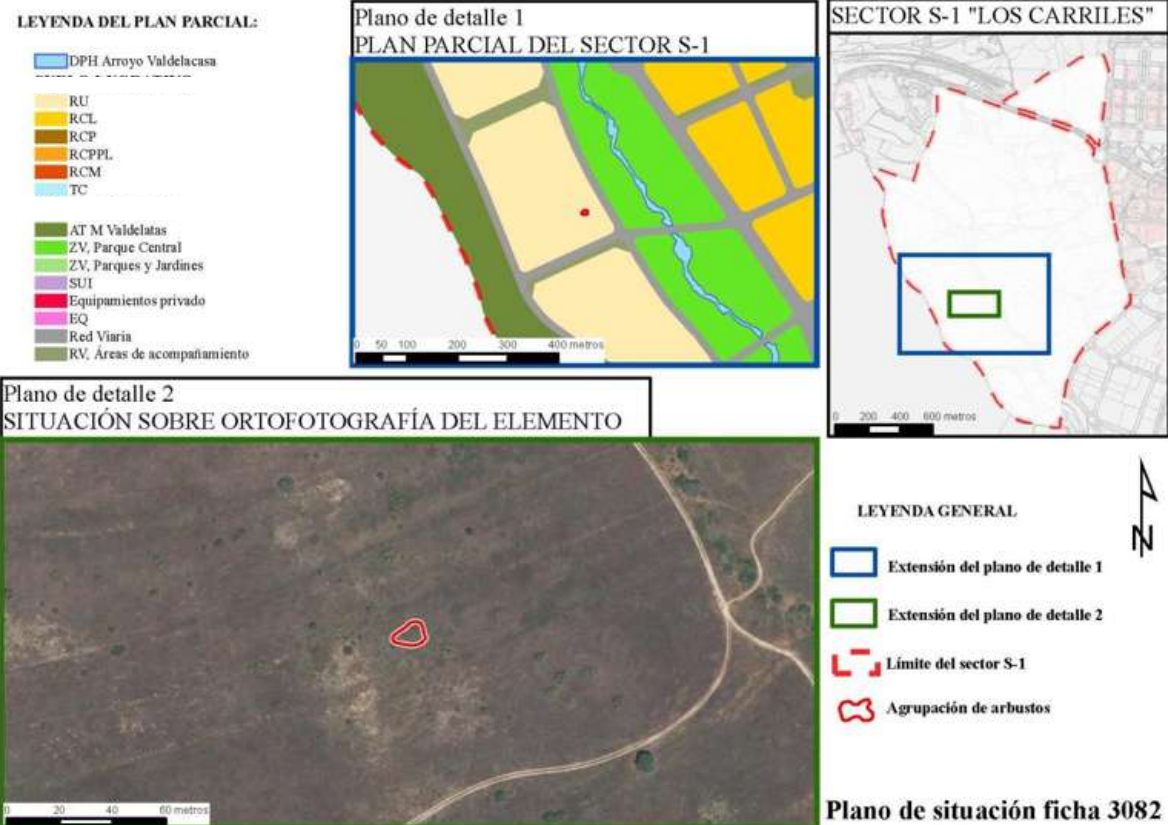
Estado fitosanitario: Bueno

Localización (*): X: 443093
 Y: 4487958
* Localización aproximada, coordenadas UTM (huso 30 N ETRS 1989)

Grado de recubrimiento: 50-75
 Superficie (m²): 77



Observaciones:



FICHAS DEL INVENTARIO DE PIES ARBÓREOS Y ARBUSTIVOS

Arbusto

Nº de ficha 3083
 Tipo de elemento: Arbusto individual
 Especie: *Quercus ilex*
 Altura (m): 1,5
 Diámetro (m): 1

Localización (*):	X: 442913
* Localización aproximada, coordenadas UTM (huso 30 N ETRS 1989)	Y: 4487958

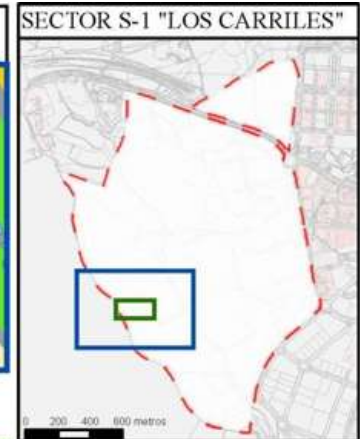
Estado fitosanitario: Bueno



Observaciones:

LEYENDA DEL PLAN PARCIAL:

- DPH Arroyo Valdelacasa
- RU
- RCL
- RCP
- RCPPL
- RCM
- TC
- AT M Valdelatas
- ZV, Parque Central
- ZV, Parques y Jardines
- SUI
- Equipamientos privado
- EQ
- Red Viaria
- RV, Áreas de acompañamiento



Plano de detalle 2 SITUACIÓN SOBRE ORTOFOTOGRAFÍA DEL ELEMENTO



Plano de situación ficha 3083

FICHAS DEL INVENTARIO DE PIES ARBÓREOS Y ARBUSTIVOS

Árbol

Nº de ficha 3084
 Tipo de elemento: Árbol individual
 Especie: *Crataegus monogyna*
 Altura (m): 4
 Perímetro (cm): 65
 Altura de la 1ª rama (m): 0.1
 Diámetro de copa (m): 3.5

Localización (*): X: 443252
 Y: 4487958
* Localización aproximada, coordenadas UTM (huso 30 N ETRS 1989)

Edad relativa: Joven

Estado fitosanitario:

Bueno

Madera vista: No Copa terciada: No
 Huecos: No Ramas secas: No
 Inclinación: No Daños estructurales: No

Plagas o enfermedades No

Observaciones:



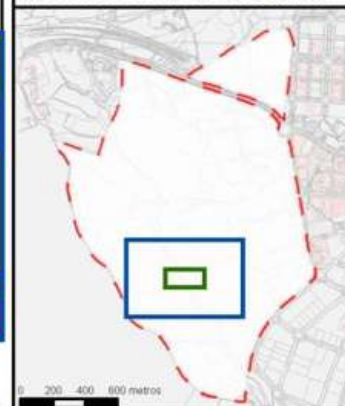
LEYENDA DEL PLAN PARCIAL:

- DPH Arroyo Valdelacasa
- RU
- RCL
- RCP
- RCPPL
- RCM
- TC
- AT M Valdelatas
- ZV, Parque Central
- ZV, Parques y Jardines
- SUI
- Equipamientos privado
- EQ
- Red Viaria
- RV, Áreas de acompañamiento

Plano de detalle 1 PLAN PARCIAL DEL SECTOR S-1



SECTOR S-1 "LOS CARRILES"



Plano de detalle 2 SITUACIÓN SOBRE ORTOFOTOGRAFÍA DEL ELEMENTO



LEYENDA GENERAL

- Extensión del plano de detalle 1
- Extensión del plano de detalle 2
- Límite del sector S-1
- Árbol individual

Plano de situación ficha 3084

FICHAS DEL INVENTARIO DE PIES ARBÓREOS Y ARBUSTIVOS

Arbusto

Nº de ficha 3085
 Tipo de elemento: Arbusto individual
 Especie: *Quercus ilex*
 Altura (m): 1,5
 Diámetro (m): 4

Localización (*): X: 442812
 Y: 4487956
* Localización aproximada, coordenadas UTM (huso 30 N ETRS 1989)

Estado fitosanitario: Bueno



Observaciones:

LEYENDA DEL PLAN PARCIAL:

- DPH Arroyo Valdelacasa
- RU
- RCL
- RCP
- RCPPL
- RCM
- TC
- AT M Valdelatas
- ZV, Parque Central
- ZV, Parques y Jardines
- SUI
- Equipamientos privado
- EQ
- Red Viaria
- RV, Áreas de acompañamiento



Plano de detalle 2
 SITUACIÓN SOBRE ORTOFOTOGRAFÍA DEL ELEMENTO



LEYENDA GENERAL

- Extensión del plano de detalle 1
- Extensión del plano de detalle 2
- Límite del sector S-1
- Árbol individual



Plano de situación ficha 3085

FICHAS DEL INVENTARIO DE PIES ARBÓREOS Y ARBUSTIVOS

Arbusto

Nº de ficha 3086
 Tipo de elemento: Arbusto individual
 Especie: *Quercus ilex*
 Altura (m): 2,5
 Diámetro (m): 2,5

Localización (*):	X: 443085
* Localización aproximada, coordenadas UTM (huso 30 N ETRS 1989)	Y: 4487954

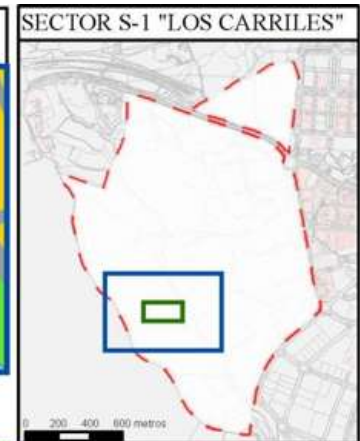
Estado fitosanitario: Bueno



Observaciones:

LEYENDA DEL PLAN PARCIAL:

- DPH Arroyo Valdelacasa
- RU
- RCL
- RCP
- RCPPL
- RCM
- TC
- AT M Valdelatas
- ZV, Parque Central
- ZV, Parques y Jardines
- SUI
- Equipamientos privado
- EQ
- Red Viaria
- RV, Áreas de acompañamiento



Plano de detalle 2 SITUACIÓN SOBRE ORTOFOTOGRAFÍA DEL ELEMENTO



LEYENDA GENERAL

- Extensión del plano de detalle 1
- Extensión del plano de detalle 2
- Límite del sector S-1
- Árbol individual

Plano de situación ficha 3086

FICHAS DEL INVENTARIO DE PIES ARBÓREOS Y ARBUSTIVOS

Arbusto

Nº de ficha 3087
 Tipo de elemento: Agrupación de arbustos
 Especie: *Quercus ilex*
 Altura (m): 2
 Diámetro medio (m): 1,5
 Especies acompañantes: No

Localización (*): X: 442837
 Y: 4487954
* Localización aproximada, coordenadas UTM (huso 30 N ETRS 1989)

Grado de recubrimiento: 75-100
 Superficie (m²): 16

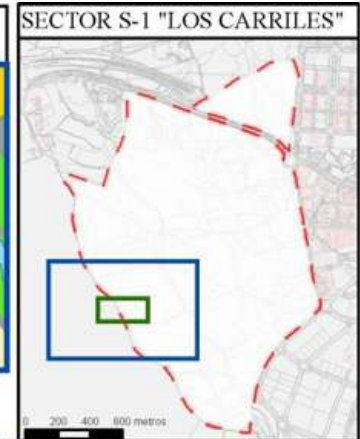
Estado fitosanitario: Bueno



Observaciones:

LEYENDA DEL PLAN PARCIAL:

- DPH Arroyo Valdelacasa
- RU
- RCL
- RCP
- RCPPL
- RCM
- TC
- AT M Valdelatas
- ZV, Parque Central
- ZV, Parques y Jardines
- SUI
- Equipamientos privado
- EQ
- Red Viaria
- RV, Áreas de acompañamiento



Plano de detalle 2
 SITUACIÓN SOBRE ORTOFOTOGRAFÍA DEL ELEMENTO



LEYENDA GENERAL

- Extensión del plano de detalle 1
- Extensión del plano de detalle 2
- Límite del sector S-1
- Agrupación de arbustos



Plano de situación ficha 3087

FICHAS DEL INVENTARIO DE PIES ARBÓREOS Y ARBUSTIVOS

Árbol

Nº de ficha 3088
 Tipo de elemento: Agrupación de brotes de cepa
 Especie: *Quercus ilex*
 Altura media (m): 5,5
 Perímetro medio (cm): 62
 Altura de la 1ª rama (m): 0.3
 Diámetro de copa medio (5.5

Localización (*): X: 442850
 * Localización aproximada, coordenadas UTM (huso 30 N ETRS 1989) Y: 4487954

Edad relativa: Joven

Estado fitosanitario:

Bueno

Madera vista: No Copa terciada: No
 Huecos: No Ramas secas: No
 Inclinación: No Daños estructurales: No

Plagas o enfermedades No

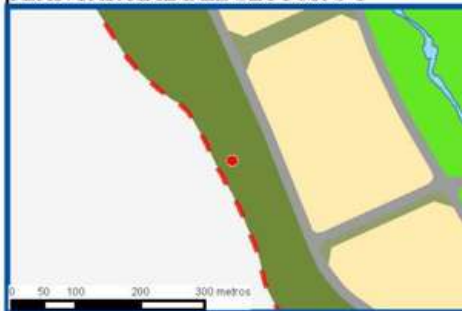


Observaciones:

LEYENDA DEL PLAN PARCIAL:

- DPH Arroyo Valdelacasa
- RU
- RCL
- RCP
- RCPPL
- RCM
- TC
- AT M Valdelatas
- ZV, Parque Central
- ZV, Parques y Jardines
- SUI
- Equipamientos privado
- EQ
- Red Viaria
- RV, Áreas de acompañamiento

Plano de detalle 1 PLAN PARCIAL DEL SECTOR S-1



SECTOR S-1 "LOS CARRILES"



Plano de detalle 2 SITUACIÓN SOBRE ORTOFOTOGRAFÍA DEL ELEMENTO



LEYENDA GENERAL

- Extensión del plano de detalle 1
- Extensión del plano de detalle 2
- Límite del sector S-1
- Árbol individual

Plano de situación ficha 3088

Plan Parcial del Sector S-1 "Los Carriles"

Anexo VIII. Inventario de pies arbóreos y arbustivos

FICHAS DEL INVENTARIO DE PIES ARBÓREOS Y ARBUSTIVOS

Arbusto

Nº de ficha 3089
 Tipo de elemento: Arbusto individual
 Especie: *Quercus ilex*
 Altura (m): 2,5
 Diámetro (m): 3

Localización (*):	X: 443069
* Localización aproximada, coordenadas UTM (huso 30 N ETRS 1989)	Y: 4487952

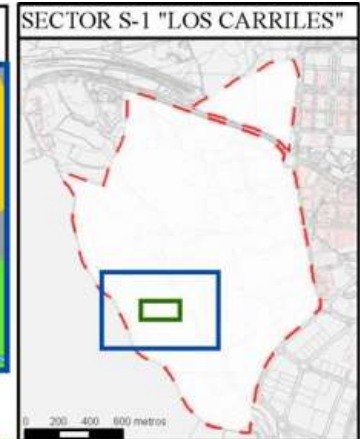
Estado fitosanitario: Bueno



Observaciones:

LEYENDA DEL PLAN PARCIAL:

- DPH Arroyo Valdelacasa
- RU
- RCL
- RCP
- RCPPL
- RCM
- TC
- AT M Valdelatas
- ZV, Parque Central
- ZV, Parques y Jardines
- SUI
- Equipamientos privado
- EQ
- Red Viaria
- RV, Áreas de acompañamiento



Plano de detalle 2 SITUACIÓN SOBRE ORTOFOTOGRAFÍA DEL ELEMENTO



LEYENDA GENERAL

- Extensión del plano de detalle 1
- Extensión del plano de detalle 2
- Límite del sector S-1
- Árbol individual

Plano de situación ficha 3089

FICHAS DEL INVENTARIO DE PIES ARBÓREOS Y ARBUSTIVOS

Arbusto

Nº de ficha 3090
 Tipo de elemento: Arbusto individual
 Especie: *Quercus ilex*
 Altura (m): 2
 Diámetro (m): 6,5

Localización (*): X: 442982
 Y: 4487951
* Localización aproximada, coordenadas UTM (huso 30 N ETRS 1989)

Estado fitosanitario: Bueno



Observaciones:

LEYENDA DEL PLAN PARCIAL:

- DPH Arroyo Valdelacasa
- RU
- RCL
- RCP
- RCPPL
- RCM
- TC
- AT M Valdelatas
- ZV, Parque Central
- ZV, Parques y Jardines
- SUI
- Equipamientos privado
- EQ
- Red Viaria
- RV, Áreas de acompañamiento



Plano de detalle 2 SITUACIÓN SOBRE ORTOFOTOGRAFÍA DEL ELEMENTO



LEYENDA GENERAL

- Extensión del plano de detalle 1
- Extensión del plano de detalle 2
- Límite del sector S-1
- Árbol individual



Plano de situación ficha 3090

FICHAS DEL INVENTARIO DE PIES ARBÓREOS Y ARBUSTIVOS

Arbusto

Nº de ficha 3091
 Tipo de elemento: Arbusto individual
 Especie: *Retama sphaerocarpa*
 Altura (m): 3,5
 Diámetro (m): 2

Localización (*): X: 442868
 Y: 4487951
* Localización aproximada, coordenadas UTM (huso 30 N ETRS 1989)

Estado fitosanitario: Bueno

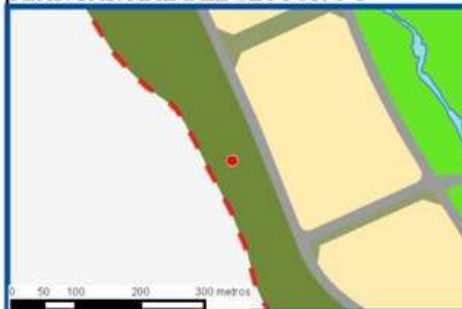


Observaciones:

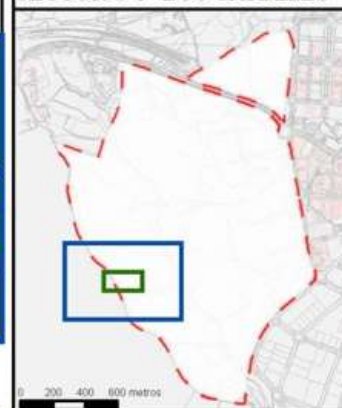
LEYENDA DEL PLAN PARCIAL:

-  DPH Arroyo Valdelacasa
-  RU
-  RCL
-  RCP
-  RCPPL
-  RCM
-  TC
-  AT M Valdelatas
-  ZV, Parque Central
-  ZV, Parques y Jardines
-  SUI
-  Equipamientos privado
-  EQ
-  Red Viaria
-  RV, Áreas de acompañamiento

Plano de detalle 1 PLAN PARCIAL DEL SECTOR S-1



SECTOR S-1 "LOS CARRILES"



Plano de detalle 2 SITUACIÓN SOBRE ORTOFOTOGRAFÍA DEL ELEMENTO



LEYENDA GENERAL

-  Extensión del plano de detalle 1
-  Extensión del plano de detalle 2
-  Límite del sector S-1
-  Árbol individual



Plano de situación ficha 3091

FICHAS DEL INVENTARIO DE PIES ARBÓREOS Y ARBUSTIVOS

Arbusto

Nº de ficha 3092
 Tipo de elemento: Arbusto individual
 Especie: *Rosa canina*
 Altura (m): 2
 Diámetro (m): 2

Localización (*): X: 442969
 Y: 4487943
* Localización aproximada, coordenadas UTM (huso 30 N ETRS 1989)

Estado fitosanitario: Bueno



Observaciones:

LEYENDA DEL PLAN PARCIAL:

- DPH Arroyo Valdelacasa
- RU
- RCL
- RCP
- RCPPL
- RCM
- TC
- AT M Valdelatas
- ZV, Parque Central
- ZV, Parques y Jardines
- SUI
- Equipamientos privado
- EQ
- Red Viaria
- RV, Áreas de acompañamiento



Plano de detalle 2
 SITUACIÓN SOBRE ORTOFOTOGRAFÍA DEL ELEMENTO



LEYENDA GENERAL

- Extensión del plano de detalle 1
- Extensión del plano de detalle 2
- Límite del sector S-1
- Árbol individual



Plano de situación ficha 3092

FICHAS DEL INVENTARIO DE PIES ARBÓREOS Y ARBUSTIVOS

Arbusto

Nº de ficha 3093
 Tipo de elemento: Agrupación de arbustos
 Especie: *Retama sphaerocarpa*
 Altura (m): 3,5
 Diámetro medio (m): 3

Especies acompañantes: No

Estado fitosanitario: Bueno

Localización (*): X: 443054

* Localización aproximada, coordenadas UTM (huso 30 N ETRS 1989) Y: 4487941

Grado de recubrimiento: 0-25

Superficie (m²): 424



Observaciones:

LEYENDA DEL PLAN PARCIAL:

-  DPH Arroyo Valdelacasa
-  RU
-  RCL
-  RCP
-  RCPPL
-  RCM
-  TC
-  AT M Valdelatas
-  ZV, Parque Central
-  ZV, Parques y Jardines
-  SUI
-  Equipamientos privado
-  EQ
-  Red Viaria
-  RV, Áreas de acompañamiento

Plano de detalle 1 PLAN PARCIAL DEL SECTOR S-1



SECTOR S-1 "LOS CARRILES"



Plano de detalle 2 SITUACIÓN SOBRE ORTOFOTOGRAFÍA DEL ELEMENTO



LEYENDA GENERAL

-  Extensión del plano de detalle 1
-  Extensión del plano de detalle 2
-  Límite del sector S-1
-  Agrupación de arbustos

Plano de situación ficha 3093

FICHAS DEL INVENTARIO DE PIES ARBÓREOS Y ARBUSTIVOS

Arbusto

Nº de ficha 3094
 Tipo de elemento: Arbusto individual
 Especie: *Crataegus monogyna*
 Altura (m): 4
 Diámetro (m): 1,5

Localización (*): X: 443262
 Y: 4487940
* Localización aproximada, coordenadas UTM (huso 30 N ETRS 1989)

Estado fitosanitario: Bueno



Observaciones:

LEYENDA DEL PLAN PARCIAL:

-  DPH Arroyo Valdelacasa
-  RU
-  RCL
-  RCP
-  RCPPL
-  RCM
-  TC
-  AT M Valdelatas
-  ZV, Parque Central
-  ZV, Parques y Jardines
-  SUI
-  Equipamientos privado
-  EQ
-  Red Viaria
-  RV, Áreas de acompañamiento

Plano de detalle 1 PLAN PARCIAL DEL SECTOR S-1



SECTOR S-1 "LOS CARRILES"



Plano de detalle 2 SITUACIÓN SOBRE ORTOFOTOGRAFÍA DEL ELEMENTO



LEYENDA GENERAL

-  Extensión del plano de detalle 1
-  Extensión del plano de detalle 2
-  Límite del sector S-1
-  Árbol individual



Plano de situación ficha 3094

FICHAS DEL INVENTARIO DE PIES ARBÓREOS Y ARBUSTIVOS

Arbusto

Nº de ficha 3095
 Tipo de elemento: Agrupación de arbustos
 Especie: *Retama sphaerocarpa*
 Altura (m): 3,5
 Diámetro medio (m): 5,5

Especies acompañantes: *Quercus ilex*

Estado fitosanitario: Bueno

Localización (*): X: 443153

* Localización aproximada, coordenadas UTM (huso 30 N ETRS 1989) Y: 4487939

Grado de recubrimiento: 50-75

Superficie (m²): 699



Observaciones:

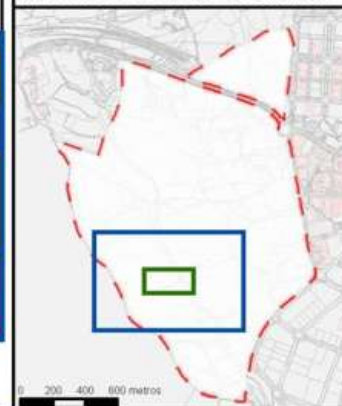
LEYENDA DEL PLAN PARCIAL:

-  DPH Arroyo Valdelacasa
-  RU
-  RCL
-  RCP
-  RCPPL
-  RCM
-  TC
-  AT M Valdelatas
-  ZV, Parque Central
-  ZV, Parques y Jardines
-  SUI
-  Equipamientos privado
-  EQ
-  Red Viaria
-  RV, Áreas de acompañamiento

Plano de detalle 1 PLAN PARCIAL DEL SECTOR S-1




SECTOR S-1 "LOS CARRILES"



Plano de detalle 2 SITUACIÓN SOBRE ORTOFOTOGRAFÍA DEL ELEMENTO



LEYENDA GENERAL

-  Extensión del plano de detalle 1
-  Extensión del plano de detalle 2
-  Límite del sector S-1
-  Agrupación de arbustos



Plano de situación ficha 3095

FICHAS DEL INVENTARIO DE PIES ARBÓREOS Y ARBUSTIVOS

Arbusto

Nº de ficha 3096
 Tipo de elemento: Agrupación de arbustos
 Especie: *Retama sphaerocarpa*
 Altura (m): 3,5
 Diámetro medio (m): 3,5

Especies acompañantes: *Quercus ilex*

Estado fitosanitario: Bueno

Localización (*):	X: 443102
* Localización aproximada, coordenadas UTM (huso 30 N ETRS 1989)	Y: 4487937

Grado de recubrimiento: 0-25

Superficie (m²): 706



Observaciones:

LEYENDA DEL PLAN PARCIAL:

- DPH Arroyo Valdelacasa
- RU
- RCL
- RCP
- RCPPL
- RCM
- TC
- AT M Valdelatas
- ZV, Parque Central
- ZV, Parques y Jardines
- SUI
- Equipamientos privado
- EQ
- Red Viaria
- RV, Áreas de acompañamiento



Plano de detalle 2 SITUACIÓN SOBRE ORTOFOTOGRAFÍA DEL ELEMENTO



LEYENDA GENERAL

- Extensión del plano de detalle 1
- Extensión del plano de detalle 2
- Límite del sector S-1
- Agrupación de arbustos

Plano de situación ficha 3096

FICHAS DEL INVENTARIO DE PIES ARBÓREOS Y ARBUSTIVOS

Arbusto

Nº de ficha 3097
 Tipo de elemento: Agrupación de arbustos
 Especie: *Rubus ulmifolius*
 Altura (m): 1,5
 Diámetro medio (m): 1,5
 Especies acompañantes: No

Localización (*): X: 443264
 Y: 4487935
* Localización aproximada, coordenadas UTM (huso 30 N ETRS 1989)

Grado de recubrimiento: 25-50
 Superficie (m²): 41

Estado fitosanitario: Bueno



Observaciones:

LEYENDA DEL PLAN PARCIAL:

- DPH Arroyo Valdelacasa
- RU
- RCL
- RCP
- RCPPL
- RCM
- TC
- AT M Valdelatas
- ZV, Parque Central
- ZV, Parques y Jardines
- SUI
- Equipamientos privado
- EQ
- Red Viaria
- RV, Áreas de acompañamiento



Plano de detalle 2
 SITUACIÓN SOBRE ORTOFOTOGRAFÍA DEL ELEMENTO



LEYENDA GENERAL

- Extensión del plano de detalle 1
- Extensión del plano de detalle 2
- Límite del sector S-1
- Agrupación de arbustos



Plano de situación ficha 3097

FICHAS DEL INVENTARIO DE PIES ARBÓREOS Y ARBUSTIVOS

Árbol

Nº de ficha 3098
 Tipo de elemento: Agrupación de brotes de cepa
 Especie: *Quercus ilex*
 Altura media (m): 6,5
 Perímetro medio (cm): 48
 Altura de la 1ª rama (m): 0.5
 Diámetro de copa medio (7

Localización (*): X: 442848
 * Localización aproximada, coordenadas UTM (huso 30 N ETRS 1989) Y: 4487933

Edad relativa: Joven

Estado fitosanitario:

Bueno

Madera vista: No Copa terciada: No
 Huecos: No Ramas secas: No
 Inclinación: No Daños estructurales: No

Plagas o enfermedades No



Observaciones:

LEYENDA DEL PLAN PARCIAL:

- DPH Arroyo Valdelacasa
- RU
- RCL
- RCP
- RCPPL
- RCM
- TC
- AT M Valdelatas
- ZV, Parque Central
- ZV, Parques y Jardines
- SUI
- Equipamientos privado
- EQ
- Red Viaria
- RV, Áreas de acompañamiento

Plano de detalle 1 PLAN PARCIAL DEL SECTOR S-1



SECTOR S-1 "LOS CARRILES"



Plano de detalle 2 SITUACIÓN SOBRE ORTOFOTOGRAFÍA DEL ELEMENTO



LEYENDA GENERAL

- Extensión del plano de detalle 1
- Extensión del plano de detalle 2
- Límite del sector S-1
- Árbol individual



Plano de situación ficha 3098

FICHAS DEL INVENTARIO DE PIES ARBÓREOS Y ARBUSTIVOS

Árbol

Nº de ficha 3099
 Tipo de elemento: Agrupación de brotes de cepa
 Especie: *Quercus ilex*
 Altura media (m): 5,5
 Perímetro medio (cm): 55
 Altura de la 1ª rama (m): 1.2
 Diámetro de copa medio (5.5

Localización (*): X: 442892
 Y: 4487933
* Localización aproximada, coordenadas UTM (huso 30 N ETRS 1989)

Edad relativa: Joven

Estado fitosanitario:

Bueno

Madera vista: No Copa terciada: No
 Huecos: No Ramas secas: No
 Inclinación: No Daños estructurales: No

Plagas o enfermedades No

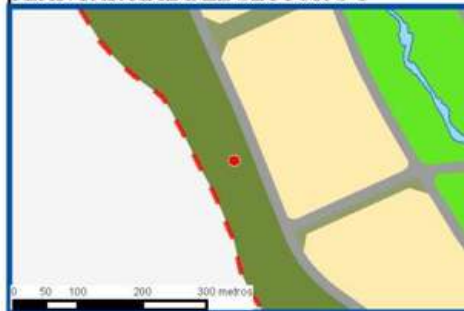


Observaciones:

LEYENDA DEL PLAN PARCIAL:

- DPH Arroyo Valdelacasa
- RU
- RCL
- RCP
- RCPPL
- RCM
- TC
- AT M Valdelatas
- ZV, Parque Central
- ZV, Parques y Jardines
- SUI
- Equipamientos privado
- EQ
- Red Viaria
- RV, Áreas de acompañamiento

Plano de detalle 1 PLAN PARCIAL DEL SECTOR S-1



SECTOR S-1 "LOS CARRILES"



Plano de detalle 2 SITUACIÓN SOBRE ORTOFOTOGRAFÍA DEL ELEMENTO



LEYENDA GENERAL

- Extensión del plano de detalle 1
- Extensión del plano de detalle 2
- Límite del sector S-1
- Árbol individual



Plano de situación ficha 3099

Plan Parcial del Sector S-1 "Los Carriles"

Anexo VIII. Inventario de pies arbóreos y arbustivos

FICHAS DEL INVENTARIO DE PIES ARBÓREOS Y ARBUSTIVOS

Arbusto

Nº de ficha 3100
 Tipo de elemento: Arbusto individual
 Especie: *Rosa canina*
 Altura (m): 3
 Diámetro (m): 2

Localización (*): X: 442924
 Y: 4487933
* Localización aproximada, coordenadas UTM (huso 30 N ETRS 1989)

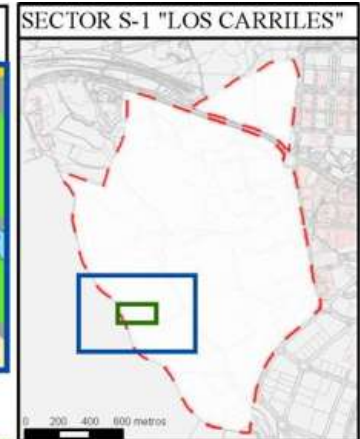
Estado fitosanitario: Bueno



Observaciones:

LEYENDA DEL PLAN PARCIAL:

- DPH Arroyo Valdelacasa
- RU
- RCL
- RCP
- RCPPL
- RCM
- TC
- AT M Valdelatas
- ZV, Parque Central
- ZV, Parques y Jardines
- SUI
- Equipamientos privado
- EQ
- Red Viaria
- RV, Áreas de acompañamiento



Plano de detalle 2
 SITUACIÓN SOBRE ORTOFOTOGRAFÍA DEL ELEMENTO



FICHAS DEL INVENTARIO DE PIES ARBÓREOS Y ARBUSTIVOS

Árbol

Nº de ficha 3101
 Tipo de elemento: Árbol individual
 Especie: *Quercus ilex*
 Altura (m): 7
 Perímetro (cm): 163
 Altura de la 1ª rama (m): 0
 Diámetro de copa (m): 7.5

Localización (*): X: 442881
 Y: 4487932
* Localización aproximada, coordenadas UTM (huso 30 N ETRS 1989)

Edad relativa: Joven

Estado fitosanitario: Bueno
 Madera vista: No Copa terciada: No
 Huecos: No Ramas secas: No
 Inclinación: No Daños estructurales: No

Plagas o enfermedades No

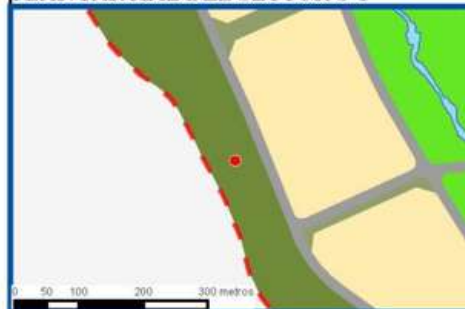


Observaciones:

LEYENDA DEL PLAN PARCIAL:

-  DPH Arroyo Valdelacasa
-  RU
-  RCL
-  RCP
-  RCPPL
-  RCM
-  TC
-  AT M Valdelatas
-  ZV, Parque Central
-  ZV, Parques y Jardines
-  SUI
-  Equipamientos privado
-  EQ
-  Red Viaria
-  RV, Áreas de acompañamiento

Plano de detalle 1 PLAN PARCIAL DEL SECTOR S-1



SECTOR S-1 "LOS CARRILES"



Plano de detalle 2 SITUACIÓN SOBRE ORTOFOTOGRAFÍA DEL ELEMENTO



LEYENDA GENERAL

-  Extensión del plano de detalle 1
-  Extensión del plano de detalle 2
-  Límite del sector S-1
-  Árbol individual



Plano de situación ficha 3101

FICHAS DEL INVENTARIO DE PIES ARBÓREOS Y ARBUSTIVOS

Arbusto

Nº de ficha 3102
 Tipo de elemento: Arbusto individual
 Especie: *Retama sphaerocarpa*
 Altura (m): 3
 Diámetro (m): 3,5

Localización (*): X: 442877
 Y: 4487931
* Localización aproximada, coordenadas UTM (huso 30 N ETRS 1989)

Estado fitosanitario: Bueno




Observaciones:

LEYENDA DEL PLAN PARCIAL:

- DPH Arroyo Valdelacasa
- RU
- RCL
- RCP
- RCPPL
- RCM
- TC
- AT M Valdelatas
- ZV, Parque Central
- ZV, Parques y Jardines
- SUI
- Equipamientos privado
- EQ
- Red Viaria
- RV, Áreas de acompañamiento



Plano de detalle 2 SITUACIÓN SOBRE ORTOFOTOGRAFÍA DEL ELEMENTO



FICHAS DEL INVENTARIO DE PIES ARBÓREOS Y ARBUSTIVOS

Arbusto

Nº de ficha 3103
 Tipo de elemento: Arbusto individual
 Especie: *Retama sphaerocarpa*
 Altura (m): 2,5
 Diámetro (m): 1,5

Localización (*): X: 443775
 Y: 4487926
* Localización aproximada, coordenadas UTM (huso 30 N ETRS 1989)

Estado fitosanitario: Bueno



Observaciones:

LEYENDA DEL PLAN PARCIAL:

- DPH Arroyo Valdelacasa
- RU
- RCL
- RCP
- RCPPL
- RCM
- TC
- AT M Valdelatas
- ZV, Parque Central
- ZV, Parques y Jardines
- SUI
- Equipamientos privado
- EQ
- Red Viaria
- RV, Áreas de acompañamiento



Plano de detalle 2
 SITUACIÓN SOBRE ORTOFOTOGRAFÍA DEL ELEMENTO



Plano de situación ficha 3103

FICHAS DEL INVENTARIO DE PIES ARBÓREOS Y ARBUSTIVOS

Árbol

Nº de ficha 3104
 Tipo de elemento: Agrupación de brotes de cepa
 Especie: *Quercus ilex*
 Altura media (m): 5,5
 Perímetro medio (cm): 60
 Altura de la 1ª rama (m): 0.5
 Diámetro de copa medio (4.5

Localización (*): X: 442835
 Y: 4487925
* Localización aproximada, coordenadas UTM (huso 30 N ETRS 1989)

Edad relativa: Joven

Estado fitosanitario: Bueno
 Madera vista: No Copa terciada: No
 Huecos: No Ramas secas: No
 Inclinación: No Daños estructurales: No

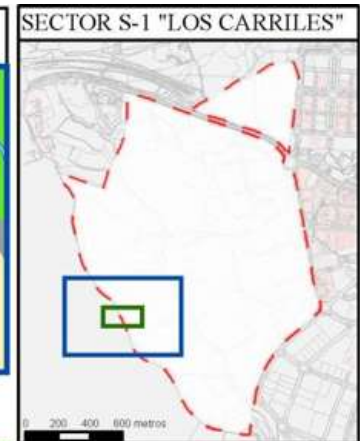
Plagas o enfermedades No



Observaciones:

LEYENDA DEL PLAN PARCIAL:

- DPH Arroyo Valdelacasa
- RU
- RCL
- RCP
- RCPPL
- RCM
- TC
- AT M Valdelatas
- ZV, Parque Central
- ZV, Parques y Jardines
- SUI
- Equipamientos privado
- EQ
- Red Viaria
- RV, Áreas de acompañamiento



Plano de detalle 2
 SITUACIÓN SOBRE ORTOFOTOGRAFÍA DEL ELEMENTO



FICHAS DEL INVENTARIO DE PIES ARBÓREOS Y ARBUSTIVOS

Arbusto

Nº de ficha 3105
 Tipo de elemento: Arbusto individual
 Especie: *Retama sphaerocarpa*
 Altura (m): 2
 Diámetro (m): 2,5

Localización (*): X: 442954
 Y: 4487924
* Localización aproximada, coordenadas UTM (huso 30 N ETRS 1989)

Estado fitosanitario: Bueno

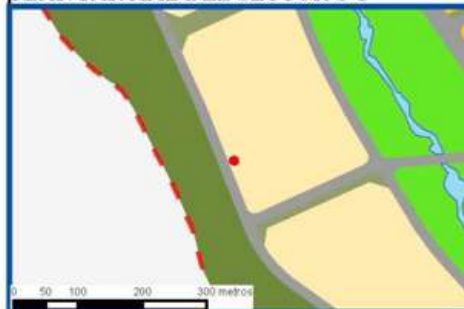
Observaciones:



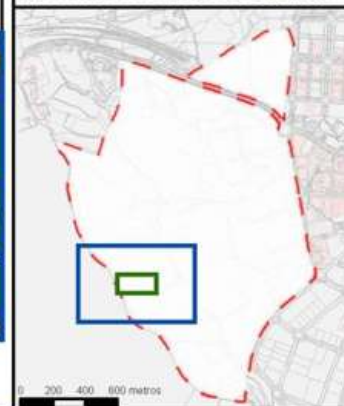
LEYENDA DEL PLAN PARCIAL:

- DPH Arroyo Valdelacasa
- RU
- RCL
- RCP
- RCPPL
- RCM
- TC
- AT M Valdelatas
- ZV, Parque Central
- ZV, Parques y Jardines
- SUI
- Equipamiento privado
- EQ
- Red Viaria
- RV, Áreas de acompañamiento

Plano de detalle 1 PLAN PARCIAL DEL SECTOR S-1



SECTOR S-1 "LOS CARRILES"



Plano de detalle 2 SITUACIÓN SOBRE ORTOFOTOGRAFÍA DEL ELEMENTO



LEYENDA GENERAL

- Extensión del plano de detalle 1
- Extensión del plano de detalle 2
- Límite del sector S-1
- Árbol individual

Plano de situación ficha 3105

FICHAS DEL INVENTARIO DE PIES ARBÓREOS Y ARBUSTIVOS

Arbusto

Nº de ficha 3106
 Tipo de elemento: Agrupación de arbustos
 Especie: *Rubus ulmifolius*
 Altura (m): 1,5
 Diámetro medio (m): 2,5
 Especies acompañantes: No

Localización (*): X: 443269
 Y: 4487922
* Localización aproximada, coordenadas UTM (huso 30 N ETRS 1989)

Grado de recubrimiento: 50-75
 Superficie (m²): 28

Estado fitosanitario: Bueno



Observaciones:

LEYENDA DEL PLAN PARCIAL:

- DPH Arroyo Valdelacasa
- RU
- RCL
- RCP
- RCPPL
- RCM
- TC
- AT M Valdelatas
- ZV, Parque Central
- ZV, Parques y Jardines
- SUI
- Equipamientos privado
- EQ
- Red Viaria
- RV, Áreas de acompañamiento



Plano de detalle 2 SITUACIÓN SOBRE ORTOFOTOGRAFÍA DEL ELEMENTO



LEYENDA GENERAL

- Extensión del plano de detalle 1
- Extensión del plano de detalle 2
- Límite del sector S-1
- Agrupación de arbustos



Plano de situación ficha 3106

FICHAS DEL INVENTARIO DE PIES ARBÓREOS Y ARBUSTIVOS

Arbusto

Nº de ficha 3107
 Tipo de elemento: Arbusto individual
 Especie: *Quercus ilex*
 Altura (m): 2,5
 Diámetro (m): 5

Localización (*): X: 443770
 Y: 4487921
* Localización aproximada, coordenadas UTM (huso 30 N ETRS 1989)

Estado fitosanitario: Bueno



Observaciones:

LEYENDA DEL PLAN PARCIAL:

- DPH Arroyo Valdelacasa
- RU
- RCL
- RCP
- RCPPL
- RCM
- TC
- AT M Valdelatas
- ZV, Parque Central
- ZV, Parques y Jardines
- SUI
- Equipamientos privado
- EQ
- Red Viaria
- RV, Áreas de acompañamiento



Plano de detalle 2
 SITUACIÓN SOBRE ORTOFOTOGRAFÍA DEL ELEMENTO



Plano de situación ficha 3107

FICHAS DEL INVENTARIO DE PIES ARBÓREOS Y ARBUSTIVOS

Arbusto

Nº de ficha 3108
 Tipo de elemento: Agrupación de arbustos
 Especie: *Crataegus monogyna*
 Altura (m): 4,5
 Diámetro medio (m): 2,5
 Especies acompañantes: No

Localización (*): X: 443266
 Y: 4487918
* Localización aproximada, coordenadas UTM (huso 30 N ETRS 1989)

Grado de recubrimiento: 25-50
 Superficie (m²): 19

Estado fitosanitario: Bueno



Observaciones:

LEYENDA DEL PLAN PARCIAL:

- DPH Arroyo Valdelacasa
- RU
- RCL
- RCP
- RCPPL
- RCM
- TC
- AT M Valdelatas
- ZV, Parque Central
- ZV, Parques y Jardines
- SUI
- Equipamientos privado
- EQ
- Red Viaria
- RV, Áreas de acompañamiento

Plano de detalle 1 PLAN PARCIAL DEL SECTOR S-1



SECTOR S-1 "LOS CARRILES"



Plano de detalle 2 SITUACIÓN SOBRE ORTOFOTOGRAFÍA DEL ELEMENTO



LEYENDA GENERAL

- Extensión del plano de detalle 1
- Extensión del plano de detalle 2
- Límite del sector S-1
- Agrupación de arbustos



Plano de situación ficha 3108

FICHAS DEL INVENTARIO DE PIES ARBÓREOS Y ARBUSTIVOS

Arbusto

Nº de ficha 3109
 Tipo de elemento: Agrupaciones tupidas y setos
 Especie: *Rubus ulmifolius*
 Altura (m): 2,5
 Ancho (m): 2

Especies acompañantes: No

Estado fitosanitario: Bueno

Localización (*): X: 443264
 Y: 4487918
* Localización aproximada, coordenadas UTM (huso 30 N ETRS 1989)

Superficie (m²): 25



Observaciones:

LEYENDA DEL PLAN PARCIAL:

-  DPH Arroyo Valdelacasa
-  RU
-  RCL
-  RCP
-  RCPPL
-  RCM
-  TC
-  AT M Valdelatas
-  ZV, Parque Central
-  ZV, Parques y Jardines
-  SUI
-  Equipamientos privado
-  EQ
-  Red Viaria
-  RV, Áreas de acompañamiento

Plano de detalle 1 PLAN PARCIAL DEL SECTOR S-1



SECTOR S-1 "LOS CARRILES"



Plano de detalle 2 SITUACIÓN SOBRE ORTOFOTOGRAFÍA DEL ELEMENTO



LEYENDA GENERAL

-  Extensión del plano de detalle 1
-  Extensión del plano de detalle 2
-  Límite del sector S-1
-  Agrupación de arbustos

Plano de situación ficha 3109

FICHAS DEL INVENTARIO DE PIES ARBÓREOS Y ARBUSTIVOS

Arbusto

Nº de ficha 3110
 Tipo de elemento: Agrupación de arbustos
 Especie: *Rubus ulmifolius*
 Altura (m): 2,5
 Diámetro medio (m): 3

Especies acompañantes: Rosa canina

Estado fitosanitario: Bueno

Localización (*): X: 443274
 Y: 4487914
* Localización aproximada, coordenadas UTM (huso 30 N ETRS 1989)

Grado de recubrimiento: 75-100

Superficie (m²): 17



Observaciones:

LEYENDA DEL PLAN PARCIAL:

-  DPH Arroyo Valdelacasa
-  RU
-  RCL
-  RCP
-  RCPPL
-  RCM
-  TC
-  AT M Valdelatas
-  ZV, Parque Central
-  ZV, Parques y Jardines
-  SUI
-  Equipamientos privado
-  EQ
-  Red Viaria
-  RV, Áreas de acompañamiento

Plano de detalle 1 PLAN PARCIAL DEL SECTOR S-1



SECTOR S-1 "LOS CARRILES"



Plano de detalle 2 SITUACIÓN SOBRE ORTOFOTOGRAFÍA DEL ELEMENTO



LEYENDA GENERAL

-  Extensión del plano de detalle 1
-  Extensión del plano de detalle 2
-  Límite del sector S-1
-  Agrupación de arbustos



Plano de situación ficha 3110

FICHAS DEL INVENTARIO DE PIES ARBÓREOS Y ARBUSTIVOS

Arbusto

Nº de ficha 3111
 Tipo de elemento: Agrupación de arbustos
 Especie: *Retama sphaerocarpa*
 Altura (m): 3
 Diámetro medio (m): 4,5

Especies acompañantes: *Thymus zygis*

Estado fitosanitario: Bueno

Localización (*): X: 443863

* Localización aproximada, coordenadas UTM (huso 30 N ETRS 1989) Y: 4487912

Grado de recubrimiento: 25-50

Superficie (m²): 1418

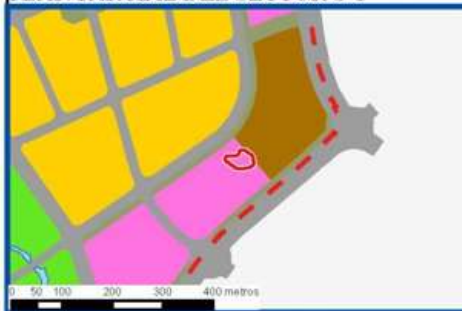


Observaciones:

LEYENDA DEL PLAN PARCIAL:

- DPH Arroyo Valdelacasa
- RU
- RCL
- RCP
- RCPPL
- RCM
- TC
- AT M Valdelatas
- ZV, Parque Central
- ZV, Parques y Jardines
- SUI
- Equipamientos privado
- EQ
- Red Viaria
- RV, Áreas de acompañamiento

Plano de detalle 1 PLAN PARCIAL DEL SECTOR S-1



SECTOR S-1 "LOS CARRILES"



Plano de detalle 2 SITUACIÓN SOBRE ORTOFOTOGRAFÍA DEL ELEMENTO



LEYENDA GENERAL

- Extensión del plano de detalle 1
- Extensión del plano de detalle 2
- Límite del sector S-1
- Agrupación de arbustos

Plano de situación ficha 3111

FICHAS DEL INVENTARIO DE PIES ARBÓREOS Y ARBUSTIVOS

Árbol

Nº de ficha 3112
 Tipo de elemento: Árbol individual
 Especie: *Quercus ilex*
 Altura (m): 2,5
 Perímetro (cm): 18
 Altura de la 1ª rama (m): 0.4
 Diámetro de copa (m): 1.5

Localización (*): X: 442858
 Y: 4487911
* Localización aproximada, coordenadas UTM (huso 30 N ETRS 1989)

Edad relativa: Joven

Estado fitosanitario: Bueno
 Madera vista: No Copa terciada: No
 Huecos: No Ramas secas: No
 Inclinación: No Daños estructurales: No

Plagas o enfermedades No

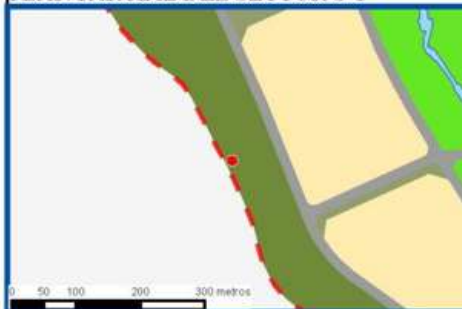


Observaciones:

LEYENDA DEL PLAN PARCIAL:

- DPH Arroyo Valdelacasa
- RU
- RCL
- RCP
- RCPPL
- RCM
- TC
- AT M Valdelatas
- ZV, Parque Central
- ZV, Parques y Jardines
- SUI
- Equipamientos privado
- EQ
- Red Viaria
- RV, Áreas de acompañamiento

Plano de detalle 1 PLAN PARCIAL DEL SECTOR S-1



SECTOR S-1 "LOS CARRILES"



Plano de detalle 2 SITUACIÓN SOBRE ORTOFOTOGRAFÍA DEL ELEMENTO



LEYENDA GENERAL

- Extensión del plano de detalle 1
- Extensión del plano de detalle 2
- Límite del sector S-1
- Árbol individual



Plano de situación ficha 3112

FICHAS DEL INVENTARIO DE PIES ARBÓREOS Y ARBUSTIVOS

Árbol

Nº de ficha 3113
 Tipo de elemento: Árbol individual
 Especie: *Quercus ilex*
 Altura (m): 6
 Perímetro (cm): 65
 Altura de la 1ª rama (m): 0.5
 Diámetro de copa (m): 7

Localización (*): X: 443181
 Y: 4487909
* Localización aproximada, coordenadas UTM (huso 30 N ETRS 1989)

Edad relativa: Joven

Estado fitosanitario: Bueno

Madera vista: No Copa terciada: No
 Huecos: No Ramas secas: No
 Inclinación: No Daños estructurales: No

Plagas o enfermedades No



Observaciones:

LEYENDA DEL PLAN PARCIAL:

- DPH Arroyo Valdelacasa
- RU
- RCL
- RCP
- RCPPL
- RCM
- TC
- AT M Valdelatas
- ZV, Parque Central
- ZV, Parques y Jardines
- SUI
- Equipamientos privado
- EQ
- Red Viaria
- RV, Áreas de acompañamiento

Plano de detalle 1 PLAN PARCIAL DEL SECTOR S-1



SECTOR S-1 "LOS CARRILES"

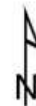


Plano de detalle 2 SITUACIÓN SOBRE ORTOFOTOGRAFÍA DEL ELEMENTO



LEYENDA GENERAL

- Extensión del plano de detalle 1
- Extensión del plano de detalle 2
- Límite del sector S-1
- Árbol individual



Plano de situación ficha 3113

FICHAS DEL INVENTARIO DE PIES ARBÓREOS Y ARBUSTIVOS

Arbusto

Nº de ficha 3114
 Tipo de elemento: Arbusto individual
 Especie: *Crataegus monogyna*
 Altura (m): 4,5
 Diámetro (m): 3,5

Localización (*): X: 443269
 Y: 4487909
* Localización aproximada, coordenadas UTM (huso 30 N ETRS 1989)

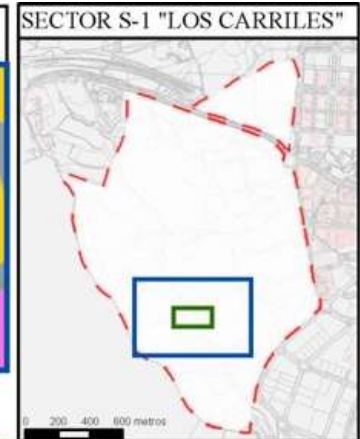
Estado fitosanitario: Bueno



Observaciones:

LEYENDA DEL PLAN PARCIAL:

- DPH Arroyo Valdelacasa
- RU
- RCL
- RCP
- RCPPL
- RCM
- TC
- AT M Valdelatas
- ZV, Parque Central
- ZV, Parques y Jardines
- SUI
- Equipamiento privado
- EQ
- Red Viaria
- RV, Áreas de acompañamiento



Plano de detalle 2
 SITUACIÓN SOBRE ORTOFOTOGRAFÍA DEL ELEMENTO



FICHAS DEL INVENTARIO DE PIES ARBÓREOS Y ARBUSTIVOS

Arbusto

Nº de ficha 3115
 Tipo de elemento: Arbusto individual
 Especie: *Rubus ulmifolius*
 Altura (m): 2,5
 Diámetro (m): 3

Localización (*): X: 443274
 Y: 4487904
* Localización aproximada, coordenadas UTM (huso 30 N ETRS 1989)

Estado fitosanitario: Bueno



Observaciones:

LEYENDA DEL PLAN PARCIAL:

- DPH Arroyo Valdelacasa
- RU
- RCL
- RCP
- RCPPL
- RCM
- TC
- AT M Valdelatas
- ZV, Parque Central
- ZV, Parques y Jardines
- SUI
- Equipamientos privado
- EQ
- Red Viaria
- RV, Áreas de acompañamiento



Plano de detalle 2
 SITUACIÓN SOBRE ORTOFOTOGRAFÍA DEL ELEMENTO



FICHAS DEL INVENTARIO DE PIES ARBÓREOS Y ARBUSTIVOS

Arbusto

Nº de ficha 3116
 Tipo de elemento: Agrupación de arbustos
 Especie: *Rubus ulmifolius*
 Altura (m): 2
 Diámetro medio (m): 2,5
 Especies acompañantes: No

Localización (*): X: 443287
 Y: 4487904
* Localización aproximada, coordenadas UTM (huso 30 N ETRS 1989)

Grado de recubrimiento: 25-50
 Superficie (m²): 100

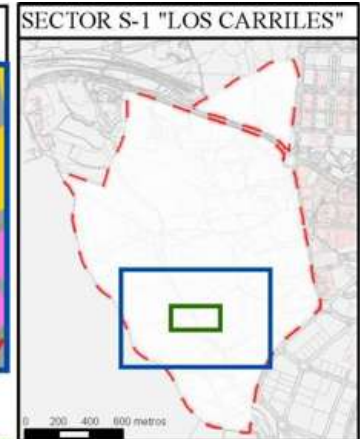
Estado fitosanitario: Bueno



Observaciones:

LEYENDA DEL PLAN PARCIAL:

- DPH Arroyo Valdelacasa
- RU
- RCL
- RCP
- RCPPL
- RCM
- TC
- AT M Valdelatas
- ZV, Parque Central
- ZV, Parques y Jardines
- SUI
- Equipamientos privado
- EQ
- Red Viaria
- RV, Áreas de acompañamiento



Plano de detalle 2
 SITUACIÓN SOBRE ORTOFOTOGRAFÍA DEL ELEMENTO



LEYENDA GENERAL

- Extensión del plano de detalle 1
- Extensión del plano de detalle 2
- Límite del sector S-1
- Agrupación de arbustos



Plano de situación ficha 3116

FICHAS DEL INVENTARIO DE PIES ARBÓREOS Y ARBUSTIVOS

Árbol

Nº de ficha 3117
 Tipo de elemento: Árbol individual
 Especie: *Quercus ilex*
 Altura (m): 3
 Perímetro (cm): 35
 Altura de la 1ª rama (m): 0.4
 Diámetro de copa (m): 1.5

Localización (*): X: 442894
 Y: 4487903
* Localización aproximada, coordenadas UTM (huso 30 N ETRS 1989)

Edad relativa: Joven

Estado fitosanitario: Bueno

Madera vista: No Copa terciada: No
 Huecos: No Ramas secas: No
 Inclinación: No Daños estructurales: No

Plagas o enfermedades No

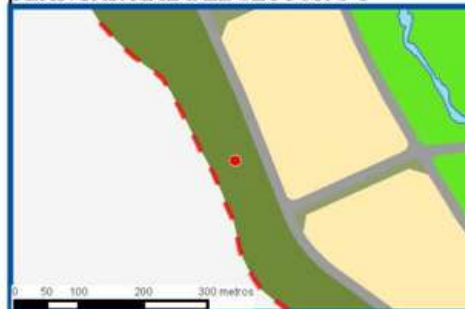


Observaciones:

LEYENDA DEL PLAN PARCIAL:

-  DPH Arroyo Valdelacasa
-  RU
-  RCL
-  RCP
-  RCPPL
-  RCM
-  TC
-  AT M Valdelatas
-  ZV, Parque Central
-  ZV, Parques y Jardines
-  SUI
-  Equipamientos privado
-  EQ
-  Red Viaria
-  RV, Áreas de acompañamiento

Plano de detalle 1 PLAN PARCIAL DEL SECTOR S-1



SECTOR S-1 "LOS CARRILES"



Plano de detalle 2 SITUACIÓN SOBRE ORTOFOTOGRAFÍA DEL ELEMENTO



LEYENDA GENERAL

-  Extensión del plano de detalle 1
-  Extensión del plano de detalle 2
-  Límite del sector S-1
-  Árbol individual



Plano de situación ficha 3117

FICHAS DEL INVENTARIO DE PIES ARBÓREOS Y ARBUSTIVOS

Arbusto

Nº de ficha 3118
 Tipo de elemento: Agrupación de arbustos
 Especie: *Retama sphaerocarpa*
 Altura (m): 3
 Diámetro medio (m): 4
 Especies acompañantes: No

Estado fitosanitario: Bueno

Localización (*): X: 443722
 Y: 4487900
* Localización aproximada, coordenadas UTM (huso 30 N ETRS 1989)

Grado de recubrimiento: 25-50
 Superficie (m²): 2571



Observaciones:

LEYENDA DEL PLAN PARCIAL:

- DPH Arroyo Valdelacasa
- RU
- RCL
- RCP
- RCPPL
- RCM
- TC
- AT M Valdelatas
- ZV, Parque Central
- ZV, Parques y Jardines
- SUI
- Equipamientos privado
- EQ
- Red Viaria
- RV, Áreas de acompañamiento

Plano de detalle 1 PLAN PARCIAL DEL SECTOR S-1



SECTOR S-1 "LOS CARRILES"



Plano de detalle 2 SITUACIÓN SOBRE ORTOFOTOGRAFÍA DEL ELEMENTO



LEYENDA GENERAL

- Extensión del plano de detalle 1
- Extensión del plano de detalle 2
- Límite del sector S-1
- Agrupación de arbustos

Plano de situación ficha 3118

FICHAS DEL INVENTARIO DE PIES ARBÓREOS Y ARBUSTIVOS

Arbusto

Nº de ficha 3119
 Tipo de elemento: Arbusto individual
 Especie: *Rosa canina*
 Altura (m): 2,5
 Diámetro (m): 3

Localización (*): X: 443127
 Y: 4487897
* Localización aproximada, coordenadas UTM (huso 30 N ETRS 1989)

Estado fitosanitario: Bueno



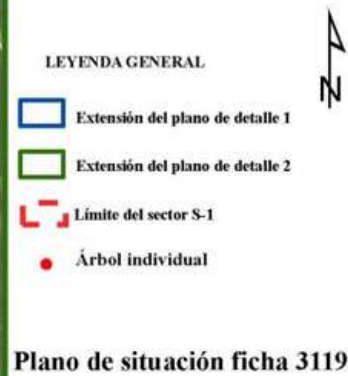
Observaciones:

LEYENDA DEL PLAN PARCIAL:

- DPH Arroyo Valdelacasa
- RU
- RCL
- RCP
- RCPPL
- RCM
- TC
- AT M Valdelatas
- ZV, Parque Central
- ZV, Parques y Jardines
- SUI
- Equipamientos privado
- EQ
- Red Viaria
- RV, Áreas de acompañamiento



Plano de detalle 2
 SITUACIÓN SOBRE ORTOFOTOGRAFÍA DEL ELEMENTO



Plano de situación ficha 3119

FICHAS DEL INVENTARIO DE PIES ARBÓREOS Y ARBUSTIVOS

Arbusto

Nº de ficha 3120
 Tipo de elemento: Arbusto individual
 Especie: *Rosa canina*
 Altura (m): 2
 Diámetro (m): 2,5

Localización (*): X: 443160
 Y: 4487897
* Localización aproximada, coordenadas UTM (huso 30 N ETRS 1989)

Estado fitosanitario: Bueno



Observaciones:

LEYENDA DEL PLAN PARCIAL:

- DPH Arroyo Valdelacasa
- RU
- RCL
- RCP
- RCPPL
- RCM
- TC
- AT M Valdelatas
- ZV, Parque Central
- ZV, Parques y Jardines
- SUI
- Equipamientos privado
- EQ
- Red Viaria
- RV, Áreas de acompañamiento



Plano de detalle 2
 SITUACIÓN SOBRE ORTOFOTOGRAFÍA DEL ELEMENTO



Plano de situación ficha 3120

FICHAS DEL INVENTARIO DE PIES ARBÓREOS Y ARBUSTIVOS

Arbusto

Nº de ficha 3121

Tipo de elemento: Agrupaciones tupidas y setos

Especie: *Crataegus monogyna*

Altura (m): 3

Ancho (m): 2

Especies acompañantes: *Rubus ulmifolius*

Estado fitosanitario: Bueno

Localización (*):	X: 443284
* Localización aproximada, coordenadas UTM (huso 30 N ETRS 1989)	Y: 4487895

Superficie (m²): 39



Observaciones:

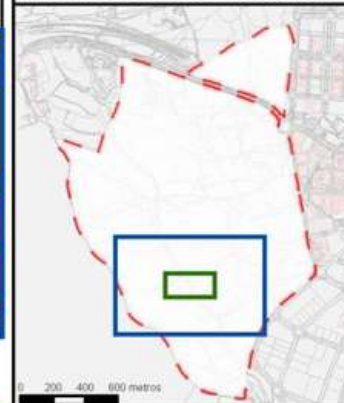
LEYENDA DEL PLAN PARCIAL:

-  DPH Arroyo Valdelacasa
-  RU
-  RCL
-  RCP
-  RCPPL
-  RCM
-  TC
-  AT M Valdelatas
-  ZV, Parque Central
-  ZV, Parques y Jardines
-  SUI
-  Equipamientos privado
-  EQ
-  Red Viaria
-  RV, Áreas de acompañamiento

Plano de detalle 1 PLAN PARCIAL DEL SECTOR S-1



SECTOR S-1 "LOS CARRILES"



Plano de detalle 2 SITUACIÓN SOBRE ORTOFOTOGRAFÍA DEL ELEMENTO



LEYENDA GENERAL

-  Extensión del plano de detalle 1
-  Extensión del plano de detalle 2
-  Límite del sector S-1
-  Agrupación de arbustos



Plano de situación ficha 3121

Plan Parcial del Sector S-1 "Los Carriles"

Anexo VIII. Inventario de pies arbóreos y arbustivos

Noviembre de 2017

FICHAS DEL INVENTARIO DE PIES ARBÓREOS Y ARBUSTIVOS

Arbusto

Nº de ficha 3122
 Tipo de elemento: Arbusto individual
 Especie: *Quercus ilex*
 Altura (m): 1,5
 Diámetro (m): 1,5

Localización (*): X: 443598
 Y: 4487895
* Localización aproximada, coordenadas UTM (huso 30 N ETRS 1989)

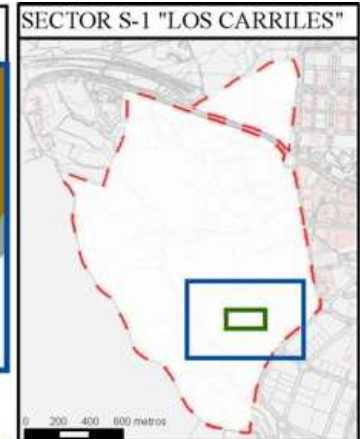
Estado fitosanitario: Bueno



Observaciones:

LEYENDA DEL PLAN PARCIAL:

- DPH Arroyo Valdelacasa
- RU
- RCL
- RCP
- RCPPL
- RCM
- TC
- AT M Valdelatas
- ZV, Parque Central
- ZV, Parques y Jardines
- SUI
- Equipamientos privado
- EQ
- Red Viaria
- RV, Áreas de acompañamiento



Plano de detalle 2
 SITUACIÓN SOBRE ORTOFOTOGRAFÍA DEL ELEMENTO



FICHAS DEL INVENTARIO DE PIES ARBÓREOS Y ARBUSTIVOS

Arbusto

Nº de ficha 3123
 Tipo de elemento: Arbusto individual
 Especie: *Salix sp.*
 Altura (m): 2,5
 Diámetro (m): 3

Localización (*): X: 443284
 Y: 4487895
* Localización aproximada, coordenadas UTM (huso 30 N ETRS 1989)

Estado fitosanitario: Bueno



Observaciones:

LEYENDA DEL PLAN PARCIAL:

- DPH Arroyo Valdelacasa
- RU
- RCL
- RCP
- RCPPL
- RCM
- TC
- AT M Valdelatas
- ZV, Parque Central
- ZV, Parques y Jardines
- SUI
- Equipamientos privado
- EQ
- Red Viaria
- RV, Áreas de acompañamiento



Plano de detalle 2
 SITUACIÓN SOBRE ORTOFOTOGRAFÍA DEL ELEMENTO



LEYENDA GENERAL

- Extensión del plano de detalle 1
- Extensión del plano de detalle 2
- Límite del sector S-1
- Árbol individual



Plano de situación ficha 3123

FICHAS DEL INVENTARIO DE PIES ARBÓREOS Y ARBUSTIVOS

Arbusto

Nº de ficha 3124

Tipo de elemento: Agrupaciones tupidas y setos

Especie: *Crataegus monogyna*

Altura (m): 4

Ancho (m): 3

Especies acompañantes: *Rubus ulmifolius*, *Rosa canina*

Estado fitosanitario: Bueno

Localización (*):	X: 443291
* Localización aproximada, coordenadas UTM (huso 30 N ETRS 1989)	Y: 4487892

Superficie (m²): 30



Observaciones:

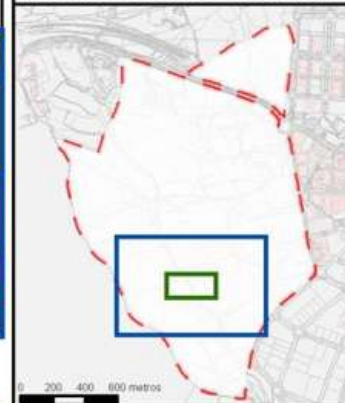
LEYENDA DEL PLAN PARCIAL:

-  DPH Arroyo Valdelacasa
-  RU
-  RCL
-  RCP
-  RCPPL
-  RCM
-  TC
-  AT M Valdelatas
-  ZV, Parque Central
-  ZV, Parques y Jardines
-  SUI
-  Equipamientos privado
-  EQ
-  Red Viaria
-  RV, Áreas de acompañamiento

Plano de detalle 1 PLAN PARCIAL DEL SECTOR S-1



SECTOR S-1 "LOS CARRILES"



Plano de detalle 2 SITUACIÓN SOBRE ORTOFOTOGRAFÍA DEL ELEMENTO



LEYENDA GENERAL

-  Extensión del plano de detalle 1
-  Extensión del plano de detalle 2
-  Límite del sector S-1
-  Agrupación de arbustos

Plano de situación ficha 3124

Plan Parcial del Sector S-1 "Los Carriles"

Anexo VIII. Inventario de pies arbóreos y arbustivos

FICHAS DEL INVENTARIO DE PIES ARBÓREOS Y ARBUSTIVOS

Árbol

Nº de ficha 3125
 Tipo de elemento: Árbol individual
 Especie: *Quercus ilex*
 Altura (m): 3
 Perímetro (cm): 15
 Altura de la 1ª rama (m): 0.7
 Diámetro de copa (m): 1

Localización (*): X: 443283
 Y: 4487891
* Localización aproximada, coordenadas UTM (huso 30 N ETRS 1989)

Edad relativa: Joven

Estado fitosanitario: Bueno

Madera vista: No Copa terciada: No
 Huecos: No Ramas secas: No
 Inclinación: No Daños estructurales: No

Plagas o enfermedades No



Observaciones:

LEYENDA DEL PLAN PARCIAL:

- DPH Arroyo Valdelacasa
- RU
- RCL
- RCP
- RCPPL
- RCM
- TC
- AT M Valdelatas
- ZV, Parque Central
- ZV, Parques y Jardines
- SUI
- Equipamientos privado
- EQ
- Red Viaria
- RV, Áreas de acompañamiento

Plano de detalle 1 PLAN PARCIAL DEL SECTOR S-1



SECTOR S-1 "LOS CARRILES"



Plano de detalle 2 SITUACIÓN SOBRE ORTOFOTOGRAFÍA DEL ELEMENTO



LEYENDA GENERAL

- Extensión del plano de detalle 1
- Extensión del plano de detalle 2
- Límite del sector S-1
- Árbol individual

Plano de situación ficha 3125

FICHAS DEL INVENTARIO DE PIES ARBÓREOS Y ARBUSTIVOS

Arbusto

Nº de ficha 3126
 Tipo de elemento: Arbusto individual
 Especie: *Crataegus monogyna*
 Altura (m): 2
 Diámetro (m): 2,5

Localización (*):	X: 443149
* Localización aproximada, coordenadas UTM (huso 30 N ETRS 1989)	Y: 4487890

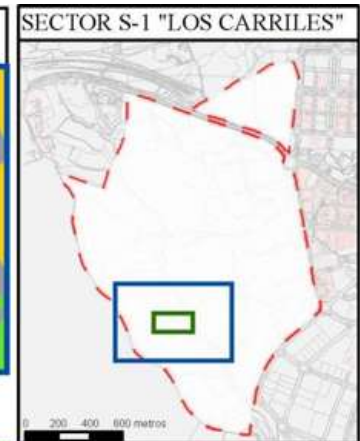
Estado fitosanitario: Bueno



Observaciones: Presencia de nido en las ramas

LEYENDA DEL PLAN PARCIAL:

- DPH Arroyo Valdelacasa
- RU
- RCL
- RCP
- RCPPL
- RCM
- TC
- AT M Valdelatas
- ZV, Parque Central
- ZV, Parques y Jardines
- SUI
- Equipamientos privado
- EQ
- Red Viaria
- RV, Áreas de acompañamiento



Plano de detalle 2 SITUACIÓN SOBRE ORTOFOTOGRAFÍA DEL ELEMENTO



Plano de situación ficha 3126

FICHAS DEL INVENTARIO DE PIES ARBÓREOS Y ARBUSTIVOS

Arbusto

Nº de ficha 3127
 Tipo de elemento: Arbusto individual
 Especie: *Rosa canina*
 Altura (m): 2,5
 Diámetro (m): 4,5

Localización (*):	X: 443145
* Localización aproximada, coordenadas UTM (huso 30 N ETRS 1989)	Y: 4487889

Estado fitosanitario: Bueno



Observaciones:

LEYENDA DEL PLAN PARCIAL:

- DPH Arroyo Valdelacasa
- RU
- RCL
- RCP
- RCPPL
- RCM
- TC
- AT M Valdelatas
- ZV, Parque Central
- ZV, Parques y Jardines
- SUI
- Equipamientos privado
- EQ
- Red Viaria
- RV, Áreas de acompañamiento



Plano de detalle 2 SITUACIÓN SOBRE ORTOFOTOGRAFÍA DEL ELEMENTO



Plano de situación ficha 3127

FICHAS DEL INVENTARIO DE PIES ARBÓREOS Y ARBUSTIVOS

Arbusto

Nº de ficha 3128
 Tipo de elemento: Arbusto individual
 Especie: *Retama sphaerocarpa*
 Altura (m): 3
 Diámetro (m): 3,5

Localización (*): X: 443712
 Y: 4487889
* Localización aproximada, coordenadas UTM (huso 30 N ETRS 1989)

Estado fitosanitario: Bueno



Observaciones:

LEYENDA DEL PLAN PARCIAL:

- DPH Arroyo Valdelacasa
- RU
- RCL
- RCP
- RCPPL
- RCM
- TC
- AT M Valdelatas
- ZV, Parque Central
- ZV, Parques y Jardines
- SUI
- Equipamientos privado
- EQ
- Red Viaria
- RV, Áreas de acompañamiento



Plano de detalle 2
 SITUACIÓN SOBRE ORTOFOTOGRAFÍA DEL ELEMENTO



FICHAS DEL INVENTARIO DE PIES ARBÓREOS Y ARBUSTIVOS

Arbusto

Nº de ficha 3129
 Tipo de elemento: Arbusto individual
 Especie: *Rosa canina*
 Altura (m): 2
 Diámetro (m): 2

Localización (*): X: 443205
 Y: 4487887
* Localización aproximada, coordenadas UTM (huso 30 N ETRS 1989)

Estado fitosanitario: Bueno



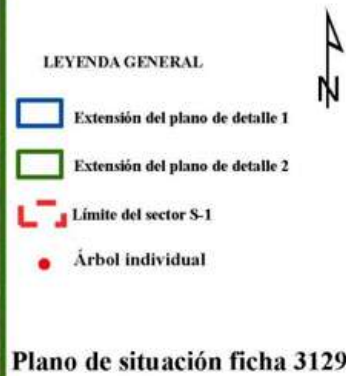
Observaciones:

LEYENDA DEL PLAN PARCIAL:

- DPH Arroyo Valdelacasa
- RU
- RCL
- RCP
- RCPPL
- RCM
- TC
- AT M Valdelatas
- ZV, Parque Central
- ZV, Parques y Jardines
- SUI
- Equipamientos privado
- EQ
- Red Viaria
- RV, Áreas de acompañamiento



**Plano de detalle 2
 SITUACIÓN SOBRE ORTOFOTOGRAFÍA DEL ELEMENTO**



FICHAS DEL INVENTARIO DE PIES ARBÓREOS Y ARBUSTIVOS

Árbol

Nº de ficha 3130
 Tipo de elemento: Árbol individual
 Especie: *Salix sp.*
 Altura (m): 5
 Perímetro (cm): 165
 Altura de la 1ª rama (m): 0
 Diámetro de copa (m): 6.5

Localización (*): X: 443607
 Y: 4487886
* Localización aproximada, coordenadas UTM (huso 30 N ETRS 1989)

Edad relativa: Joven

Estado fitosanitario: Bueno
 Madera vista: No Copa terciada: No
 Huecos: No Ramas secas: Si
 Inclinación: No Daños estructurales: No

Plagas o enfermedades No

Observaciones: Presencia de nido en las ramas



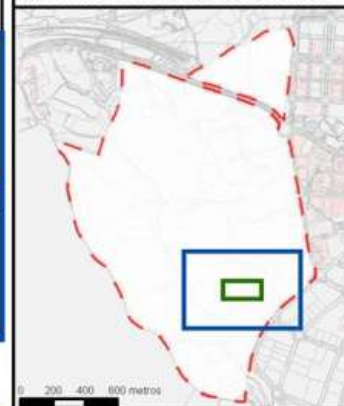
LEYENDA DEL PLAN PARCIAL:

- DPH Arroyo Valdelacasa
- RU
- RCL
- RCP
- RCPPL
- RCM
- TC
- AT M Valdelatas
- ZV, Parque Central
- ZV, Parques y Jardines
- SUI
- Equipamientos privado
- EQ
- Red Viaria
- RV, Áreas de acompañamiento

Plano de detalle 1 PLAN PARCIAL DEL SECTOR S-1



SECTOR S-1 "LOS CARRILES"



Plano de detalle 2 SITUACIÓN SOBRE ORTOFOTOGRAFÍA DEL ELEMENTO



LEYENDA GENERAL

- Extensión del plano de detalle 1
- Extensión del plano de detalle 2
- Límite del sector S-1
- Árbol individual

Plano de situación ficha 3130

FICHAS DEL INVENTARIO DE PIES ARBÓREOS Y ARBUSTIVOS

Árbol

Nº de ficha 3131
 Tipo de elemento: Árbol individual
 Especie: *Quercus ilex*
 Altura (m): 1,5
 Perímetro (cm): 15
 Altura de la 1ª rama (m): 0.4
 Diámetro de copa (m): 1

Localización (*): X: 443843
 Y: 4487885
* Localización aproximada, coordenadas UTM (huso 30 N ETRS 1989)

Edad relativa: Joven

Estado fitosanitario:

Bueno

Madera vista: No Copa terciada: No
 Huecos: No Ramas secas: No
 Inclinación: No Daños estructurales: No

Plagas o enfermedades No

Observaciones:



LEYENDA DEL PLAN PARCIAL:

- DPH Arroyo Valdelacasa
- RU
- RCL
- RCP
- RCPPL
- RCM
- TC
- AT M Valdelatas
- ZV, Parque Central
- ZV, Parques y Jardines
- SUI
- Equipamientos privado
- EQ
- Red Viaria
- RV, Áreas de acompañamiento

Plano de detalle 1 PLAN PARCIAL DEL SECTOR S-1



SECTOR S-1 "LOS CARRILES"



Plano de detalle 2 SITUACIÓN SOBRE ORTOFOTOGRAFÍA DEL ELEMENTO



LEYENDA GENERAL

- Extensión del plano de detalle 1
- Extensión del plano de detalle 2
- Límite del sector S-1
- Árbol individual

Plano de situación ficha 3131

Plan Parcial del Sector S-1 "Los Carriles"

Anexo VIII. Inventario de pies arbóreos y arbustivos

FICHAS DEL INVENTARIO DE PIES ARBÓREOS Y ARBUSTIVOS

Arbusto

Nº de ficha 3132
 Tipo de elemento: Agrupación de arbustos
 Especie: *Crataegus monogyna*
 Altura (m): 4
 Diámetro medio (m): 2,5
 Especies acompañantes: No

Estado fitosanitario: Bueno

Localización (*): X: 443289
 Y: 4487883
* Localización aproximada, coordenadas UTM (huso 30 N ETRS 1989)

Grado de recubrimiento: 75-100
 Superficie (m²): 47



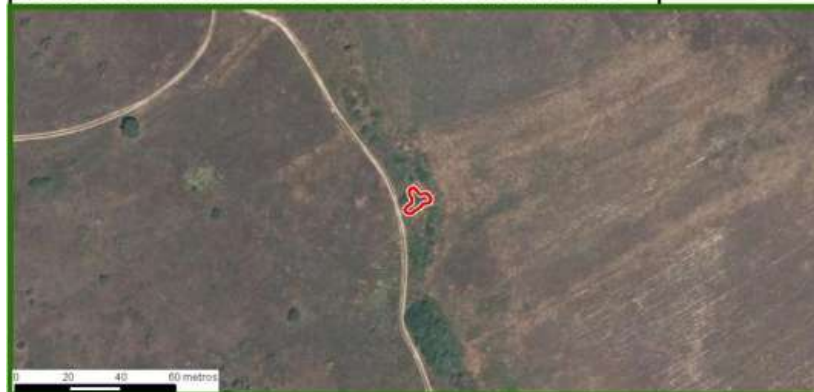
Observaciones:

LEYENDA DEL PLAN PARCIAL:

- DPH Arroyo Valdelacasa
- RU
- RCL
- RCP
- RCPPL
- RCM
- TC
- AT M Valdelatas
- ZV, Parque Central
- ZV, Parques y Jardines
- SUI
- Equipamientos privado
- EQ
- Red Viaria
- RV, Áreas de acompañamiento



Plano de detalle 2
 SITUACIÓN SOBRE ORTOFOTOGRAFÍA DEL ELEMENTO



LEYENDA GENERAL

- Extensión del plano de detalle 1
- Extensión del plano de detalle 2
- Límite del sector S-1
- Agrupación de arbustos



Plano de situación ficha 3132

FICHAS DEL INVENTARIO DE PIES ARBÓREOS Y ARBUSTIVOS

Árbol

Nº de ficha 3133
 Tipo de elemento: Agrupación de brotes de cepa
 Especie: *Crataegus monogyna*
 Altura media (m): 5
 Perímetro medio (cm): 30
 Altura de la 1ª rama (m): 0.5
 Diámetro de copa medio (4.5

Localización (*): X: 443285
 Y: 4487882
* Localización aproximada, coordenadas UTM (huso 30 N ETRS 1989)

Edad relativa: Joven

Estado fitosanitario:

Bueno

Madera vista: No Copa terciada: No
 Huecos: No Ramas secas: No
 Inclinación: No Daños estructurales: No

Plagas o enfermedades No



Observaciones:

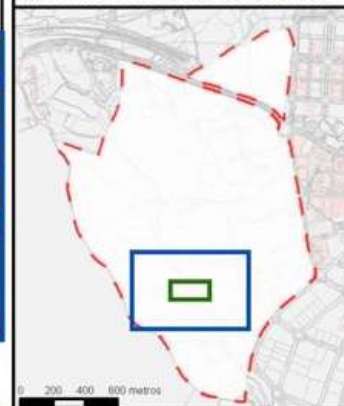
LEYENDA DEL PLAN PARCIAL:

- DPH Arroyo Valdelacasa
- RU
- RCL
- RCP
- RCPPL
- RCM
- TC
- AT M Valdelatas
- ZV, Parque Central
- ZV, Parques y Jardines
- SUI
- Equipamientos privado
- EQ
- Red Viaria
- RV, Áreas de acompañamiento


Plano de detalle 1 PLAN PARCIAL DEL SECTOR S-1



SECTOR S-1 "LOS CARRILES"



Plano de detalle 2 SITUACIÓN SOBRE ORTOFOTOGRAFÍA DEL ELEMENTO



LEYENDA GENERAL

- Extensión del plano de detalle 1
- Extensión del plano de detalle 2
- Límite del sector S-1
- Árbol individual



Plano de situación ficha 3133

Plan Parcial del Sector S-1 "Los Carriles"

Anexo VIII. Inventario de pies arbóreos y arbustivos

FICHAS DEL INVENTARIO DE PIES ARBÓREOS Y ARBUSTIVOS

Arbusto

Nº de ficha 3134
 Tipo de elemento: Agrupación de arbustos
 Especie: *Rosa canina*
 Altura (m): 3
 Diámetro medio (m): 5

Especies acompañantes: *Rubus ulmifolius*,

Estado fitosanitario: Bueno

Localización (*): X: 443923
 Y: 4487881
* Localización aproximada, coordenadas UTM (huso 30 N ETRS 1989)

Grado de recubrimiento: 75-100
 Superficie (m²): 96



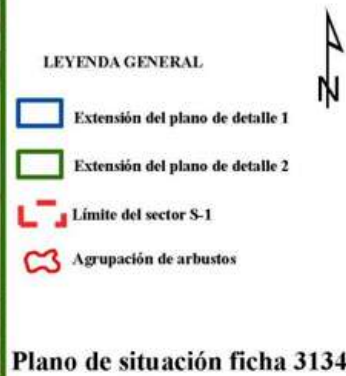
Observaciones:

LEYENDA DEL PLAN PARCIAL:

- DPH Arroyo Valdelacasa
- RU
- RCL
- RCP
- RCPPL
- RCM
- TC
- AT M Valdelatas
- ZV, Parque Central
- ZV, Parques y Jardines
- SUI
- Equipamientos privado
- EQ
- Red Viaria
- RV, Áreas de acompañamiento



Plano de detalle 2
 SITUACIÓN SOBRE ORTOFOTOGRAFÍA DEL ELEMENTO



FICHAS DEL INVENTARIO DE PIES ARBÓREOS Y ARBUSTIVOS

Arbusto

Nº de ficha 3135
 Tipo de elemento: Arbusto individual
 Especie: *Rosa canina*
 Altura (m): 2,5
 Diámetro (m): 3,5

Localización (*): X: 443128
 Y: 4487881
* Localización aproximada, coordenadas UTM (huso 30 N ETRS 1989)

Estado fitosanitario: Bueno



Observaciones:

LEYENDA DEL PLAN PARCIAL:

- DPH Arroyo Valdelacasa
- RU
- RCL
- RCP
- RCPPL
- RCM
- TC
- AT M Valdelatas
- ZV, Parque Central
- ZV, Parques y Jardines
- SUI
- Equipamientos privado
- EQ
- Red Viaria
- RV, Áreas de acompañamiento



Plano de detalle 2
 SITUACIÓN SOBRE ORTOFOTOGRAFÍA DEL ELEMENTO



Plano de situación ficha 3135

FICHAS DEL INVENTARIO DE PIES ARBÓREOS Y ARBUSTIVOS

Árbol

Nº de ficha 3136
 Tipo de elemento: Árbol individual
 Especie: *Crataegus monogyna*
 Altura (m): 5
 Perímetro (cm): 38
 Altura de la 1ª rama (m): 0.5
 Diámetro de copa (m): 2.5

Localización (*): X: 443286
 Y: 4487880
* Localización aproximada, coordenadas UTM (huso 30 N ETRS 1989)

Edad relativa: Joven

Estado fitosanitario: Bueno
 Madera vista: No Copa terciada: No
 Huecos: No Ramas secas: No
 Inclinación: No Daños estructurales: No

Plagas o enfermedades No



Observaciones:

LEYENDA DEL PLAN PARCIAL:

- DPH Arroyo Valdelacasa
- RU
- RCL
- RCP
- RCPPL
- RCM
- TC
- AT M Valdelatas
- ZV, Parque Central
- ZV, Parques y Jardines
- SUI
- Equipamiento privado
- EQ
- Red Viaria
- RV, Áreas de acompañamiento

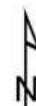


Plano de detalle 2 SITUACIÓN SOBRE ORTOFOTOGRAFÍA DEL ELEMENTO



LEYENDA GENERAL

- Extensión del plano de detalle 1
- Extensión del plano de detalle 2
- Límite del sector S-1
- Árbol individual



Plano de situación ficha 3136

FICHAS DEL INVENTARIO DE PIES ARBÓREOS Y ARBUSTIVOS

Arbusto

Nº de ficha 3137
 Tipo de elemento: Arbusto individual
 Especie: *Crataegus monogyna*
 Altura (m): 3
 Diámetro (m): 2,5

Localización (*):	X: 443297
* Localización aproximada, coordenadas UTM (huso 30 N ETRS 1989)	Y: 4487878

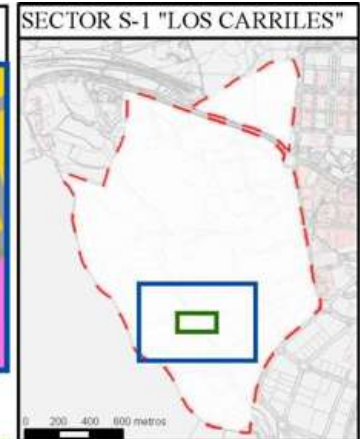
Estado fitosanitario: Bueno



Observaciones:

LEYENDA DEL PLAN PARCIAL:

- DPH Arroyo Valdelacasa
- RU
- RCL
- RCP
- RCPPL
- RCM
- TC
- AT M Valdelatas
- ZV, Parque Central
- ZV, Parques y Jardines
- SUI
- Equipamientos privado
- EQ
- Red Viaria
- RV, Áreas de acompañamiento



Plano de detalle 2 SITUACIÓN SOBRE ORTOFOTOGRAFÍA DEL ELEMENTO



Plano de situación ficha 3137

FICHAS DEL INVENTARIO DE PIES ARBÓREOS Y ARBUSTIVOS

Arbusto

Nº de ficha 3138
 Tipo de elemento: Arbusto individual
 Especie: *Quercus ilex*
 Altura (m): 3
 Diámetro (m): 5,5

Localización (*): X: 443553
 Y: 4487878
* Localización aproximada, coordenadas UTM (huso 30 N ETRS 1989)

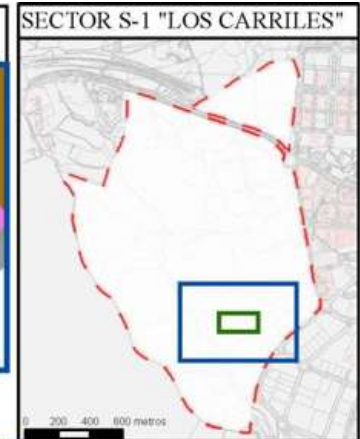
Estado fitosanitario: Bueno



Observaciones:

LEYENDA DEL PLAN PARCIAL:

- DPH Arroyo Valdelacasa
- RU
- RCL
- RCP
- RCPPL
- RCM
- TC
- AT M Valdelatas
- ZV, Parque Central
- ZV, Parques y Jardines
- SUI
- Equipamientos privado
- EQ
- Red Viaria
- RV, Áreas de acompañamiento



Plano de detalle 2
 SITUACIÓN SOBRE ORTOFOTOGRAFÍA DEL ELEMENTO



Plano de situación ficha 3138

FICHAS DEL INVENTARIO DE PIES ARBÓREOS Y ARBUSTIVOS

Arbusto

Nº de ficha 3139
 Tipo de elemento: Arbusto individual
 Especie: *Quercus ilex*
 Altura (m): 3
 Diámetro (m): 3,5

Localización (*): X: 443213
 Y: 4487878
* Localización aproximada, coordenadas UTM (huso 30 N ETRS 1989)

Estado fitosanitario: Bueno



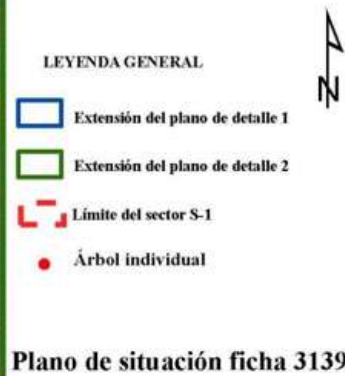
Observaciones:

LEYENDA DEL PLAN PARCIAL:

- DPH Arroyo Valdelacasa
- RU
- RCL
- RCP
- RCPPL
- RCM
- TC
- AT M Valdelatas
- ZV, Parque Central
- ZV, Parques y Jardines
- SUI
- Equipamientos privado
- EQ
- Red Viaria
- RV, Áreas de acompañamiento



Plano de detalle 2
 SITUACIÓN SOBRE ORTOFOTOGRAFÍA DEL ELEMENTO



Plano de situación ficha 3139

FICHAS DEL INVENTARIO DE PIES ARBÓREOS Y ARBUSTIVOS

Arbusto

Nº de ficha 3140
 Tipo de elemento: Agrupaciones tupidas y setos
 Especie: *Rosa canina*
 Altura (m): 2,5
 Ancho (m): 2
 Especies acompañantes: No

Localización (*): X: 443295
 Y: 4487877
* Localización aproximada, coordenadas UTM (huso 30 N ETRS 1989)

Superficie (m²): 16

Estado fitosanitario: Bueno



Observaciones:

LEYENDA DEL PLAN PARCIAL:

- DPH Arroyo Valdelacasa
- RU
- RCL
- RCP
- RCPPL
- RCM
- TC
- AT M Valdelatas
- ZV, Parque Central
- ZV, Parques y Jardines
- SUI
- Equipamientos privado
- EQ
- Red Viaria
- RV, Áreas de acompañamiento

Plano de detalle 1 PLAN PARCIAL DEL SECTOR S-1



SECTOR S-1 "LOS CARRILES"



Plano de detalle 2 SITUACIÓN SOBRE ORTOFOTOGRAFÍA DEL ELEMENTO



LEYENDA GENERAL

- Extensión del plano de detalle 1
- Extensión del plano de detalle 2
- Límite del sector S-1
- Agrupación de arbustos



Plano de situación ficha 3140

FICHAS DEL INVENTARIO DE PIES ARBÓREOS Y ARBUSTIVOS

Árbol

Nº de ficha 3141
 Tipo de elemento: Árbol individual
 Especie: *Quercus ilex*
 Altura (m): 3
 Perímetro (cm): 46
 Altura de la 1ª rama (m): 0.2
 Diámetro de copa (m): 3

Localización (*): X: 442888
 Y: 4487875
* Localización aproximada, coordenadas UTM (huso 30 N ETRS 1989)

Edad relativa: Joven

Estado fitosanitario: Bueno

Madera vista: No Copa terciada: No
 Huecos: No Ramas secas: No
 Inclinación: No Daños estructurales: No

Plagas o enfermedades No

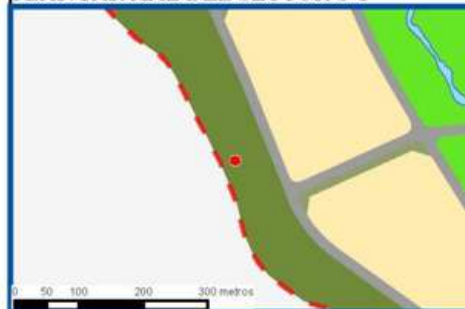


Observaciones:

LEYENDA DEL PLAN PARCIAL:

- DPH Arroyo Valdelacasa
- RU
- RCL
- RCP
- RCPPL
- RCM
- TC
- AT M Valdelatas
- ZV, Parque Central
- ZV, Parques y Jardines
- SUI
- Equipamientos privado
- EQ
- Red Viaria
- RV, Áreas de acompañamiento

Plano de detalle 1 PLAN PARCIAL DEL SECTOR S-1



SECTOR S-1 "LOS CARRILES"



Plano de detalle 2 SITUACIÓN SOBRE ORTOFOTOGRAFÍA DEL ELEMENTO



LEYENDA GENERAL

- Extensión del plano de detalle 1
- Extensión del plano de detalle 2
- Límite del sector S-1
- Árbol individual

Plano de situación ficha 3141

FICHAS DEL INVENTARIO DE PIES ARBÓREOS Y ARBUSTIVOS

Árbol

Nº de ficha 3142
 Tipo de elemento: Árbol individual
 Especie: *Quercus ilex*
 Altura (m): 2
 Perímetro (cm): 16
 Altura de la 1ª rama (m): 0.4
 Diámetro de copa (m): 1.5

Localización (*): X: 442932
 Y: 4487873
* Localización aproximada, coordenadas UTM (huso 30 N ETRS 1989)

Edad relativa: Joven

Estado fitosanitario: Bueno

Madera vista: No Copa terciada: No
 Huecos: No Ramas secas: No
 Inclinación: No Daños estructurales: No

Plagas o enfermedades No



Observaciones:

LEYENDA DEL PLAN PARCIAL:

- DPH Arroyo Valdelacasa
- RU
- RCL
- RCP
- RCPPL
- RCM
- TC
- AT M Valdelatas
- ZV, Parque Central
- ZV, Parques y Jardines
- SUI
- Equipamientos privado
- EQ
- Red Viaria
- RV, Áreas de acompañamiento



Plano de detalle 2 SITUACIÓN SOBRE ORTOFOTOGRAFÍA DEL ELEMENTO



LEYENDA GENERAL

- Extensión del plano de detalle 1
- Extensión del plano de detalle 2
- Límite del sector S-1
- Árbol individual



Plano de situación ficha 3142

FICHAS DEL INVENTARIO DE PIES ARBÓREOS Y ARBUSTIVOS

Árbol

Nº de ficha 3143
 Tipo de elemento: Agrupación de brotes de cepa
 Especie: *Salix sp.*
 Altura media (m): 8,5
 Perímetro medio (cm): 45
 Altura de la 1ª rama (m): 0.5
 Diámetro de copa medio (9

Localización (*): X: 443089
 Y: 4487873
* Localización aproximada, coordenadas UTM (huso 30 N ETRS 1989)

Edad relativa: Maduro

Estado fitosanitario: Bueno
 Madera vista: No Copa terciada: No
 Huecos: No Ramas secas: No
 Inclinación: No Daños estructurales: No

Plagas o enfermedades No

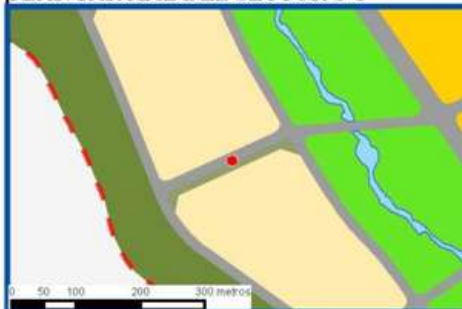
Observaciones:



LEYENDA DEL PLAN PARCIAL:

- DPH Arroyo Valdelacasa
- RU
- RCL
- RCP
- RCPPL
- RCM
- TC
- AT M Valdelatas
- ZV, Parque Central
- ZV, Parques y Jardines
- SUI
- Equipamientos privado
- EQ
- Red Viaria
- RV, Áreas de acompañamiento

Plano de detalle 1 PLAN PARCIAL DEL SECTOR S-1



SECTOR S-1 "LOS CARRILES"



Plano de detalle 2 SITUACIÓN SOBRE ORTOFOTOGRAFÍA DEL ELEMENTO



LEYENDA GENERAL

- Extensión del plano de detalle 1
- Extensión del plano de detalle 2
- Límite del sector S-1
- Árbol individual

Plano de situación ficha 3143

FICHAS DEL INVENTARIO DE PIES ARBÓREOS Y ARBUSTIVOS

Arbusto

Nº de ficha 3144
 Tipo de elemento: Agrupación de arbustos
 Especie: *Retama sphaerocarpa*
 Altura (m): 3
 Diámetro medio (m): 4
 Especies acompañantes: No

Localización (*): X: 442925
 Y: 4487870
* Localización aproximada, coordenadas UTM (huso 30 N ETRS 1989)

Grado de recubrimiento: 0-25
 Superficie (m²): 1228

Estado fitosanitario: Bueno



Observaciones:

LEYENDA DEL PLAN PARCIAL:

- DPH Arroyo Valdelacasa
- RU
- RCL
- RCP
- RCPPL
- RCM
- TC
- AT M Valdelatas
- ZV, Parque Central
- ZV, Parques y Jardines
- SUI
- Equipamientos privado
- EQ
- Red Viaria
- RV, Áreas de acompañamiento



Plano de detalle 2
 SITUACIÓN SOBRE ORTOFOTOGRAFÍA DEL ELEMENTO



LEYENDA GENERAL

- Extensión del plano de detalle 1
- Extensión del plano de detalle 2
- Límite del sector S-1
- Agrupación de arbustos



Plano de situación ficha 3144

FICHAS DEL INVENTARIO DE PIES ARBÓREOS Y ARBUSTIVOS

Arbusto

Nº de ficha 3145
 Tipo de elemento: Agrupación de arbustos
 Especie: *Crataegus monogyna*
 Altura (m): 3,5
 Diámetro medio (m): 2,5

Especies acompañantes: No

Estado fitosanitario: Bueno

Localización (*): X: 443294
 Y: 4487870
* Localización aproximada, coordenadas UTM (huso 30 N ETRS 1989)

Grado de recubrimiento: 75-100

Superficie (m²): 25



Observaciones:

LEYENDA DEL PLAN PARCIAL:

-  DPH Arroyo Valdelacasa
-  RU
-  RCL
-  RCP
-  RCPPL
-  RCM
-  TC
-  AT M Valdelatas
-  ZV, Parque Central
-  ZV, Parques y Jardines
-  SUI
-  Equipamientos privado
-  EQ
-  Red Viaria
-  RV, Áreas de acompañamiento


Plano de detalle 1 PLAN PARCIAL DEL SECTOR S-1



SECTOR S-1 "LOS CARRILES"



Plano de detalle 2 SITUACIÓN SOBRE ORTOFOTOGRAFÍA DEL ELEMENTO



LEYENDA GENERAL

-  Extensión del plano de detalle 1
-  Extensión del plano de detalle 2
-  Límite del sector S-1
-  Agrupación de arbustos



Plano de situación ficha 3145

FICHAS DEL INVENTARIO DE PIES ARBÓREOS Y ARBUSTIVOS

Arbusto

Nº de ficha 3146
 Tipo de elemento: Arbusto individual
 Especie: *Quercus ilex*
 Altura (m): 2,5
 Diámetro (m): 1,5

Localización (*): X: 443078
 Y: 4487868
* Localización aproximada, coordenadas UTM (huso 30 N ETRS 1989)

Estado fitosanitario: Bueno



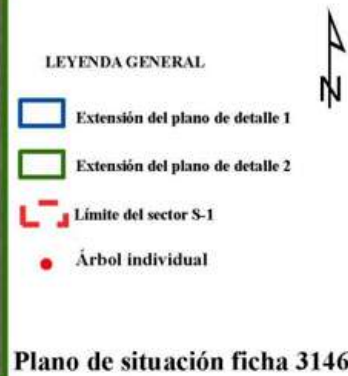
Observaciones:

LEYENDA DEL PLAN PARCIAL:

- DPH Arroyo Valdelacasa
- RU
- RCL
- RCP
- RCPPL
- RCM
- TC
- AT M Valdelatas
- ZV, Parque Central
- ZV, Parques y Jardines
- SUI
- Equipamientos privado
- EQ
- Red Viaria
- RV, Áreas de acompañamiento



Plano de detalle 2
 SITUACIÓN SOBRE ORTOFOTOGRAFÍA DEL ELEMENTO



Plano de situación ficha 3146

FICHAS DEL INVENTARIO DE PIES ARBÓREOS Y ARBUSTIVOS

Arbusto

Nº de ficha 3147
 Tipo de elemento: Agrupación de arbustos
 Especie: *Retama sphaerocarpa*
 Altura (m): 2,5
 Diámetro medio (m): 3,5

Localización (*): X: 443172
 Y: 4487867
* Localización aproximada, coordenadas UTM (huso 30 N ETRS 1989)

Grado de recubrimiento: 25-50
 Superficie (m²): 474

Especies acompañantes: No

Estado fitosanitario: Bueno



Observaciones:

LEYENDA DEL PLAN PARCIAL:

- DPH Arroyo Valdelacasa
- RU
- RCL
- RCP
- RCPPL
- RCM
- TC
- AT M Valdelatas
- ZV, Parque Central
- ZV, Parques y Jardines
- SUI
- Equipamientos privado
- EQ
- Red Viaria
- RV, Áreas de acompañamiento



Plano de detalle 2
 SITUACIÓN SOBRE ORTOFOTOGRAFÍA DEL ELEMENTO



LEYENDA GENERAL

- Extensión del plano de detalle 1
- Extensión del plano de detalle 2
- Límite del sector S-1
- Agrupación de arbustos

Plano de situación ficha 3147

FICHAS DEL INVENTARIO DE PIES ARBÓREOS Y ARBUSTIVOS

Arbusto

Nº de ficha 3148
 Tipo de elemento: Agrupación de arbustos
 Especie: *Rubus ulmifolius*
 Altura (m): 2
 Diámetro medio (m): 2,5

Especies acompañantes: Rosa canina

Estado fitosanitario: Bueno

Localización (*):	X: 443290
* Localización aproximada, coordenadas UTM (huso 30 N ETRS 1989)	Y: 4487862

Grado de recubrimiento: 75-100
 Superficie (m²): 112



Observaciones:

LEYENDA DEL PLAN PARCIAL:

- DPH Arroyo Valdelacasa
- RU
- RCL
- RCP
- RCPPL
- RCM
- TC
- AT M Valdelatas
- ZV, Parque Central
- ZV, Parques y Jardines
- SUI
- Equipamientos privado
- EQ
- Red Viaria
- RV, Áreas de acompañamiento



**Plano de detalle 2
 SITUACIÓN SOBRE ORTOFOTOGRAFÍA DEL ELEMENTO**



LEYENDA GENERAL

- Extensión del plano de detalle 1
- Extensión del plano de detalle 2
- Límite del sector S-1
- Agrupación de arbustos



Plano de situación ficha 3148

FICHAS DEL INVENTARIO DE PIES ARBÓREOS Y ARBUSTIVOS

Arbusto

Nº de ficha 3149
 Tipo de elemento: Arbusto individual
 Especie: *Rosa canina*
 Altura (m): 2,5
 Diámetro (m): 3

Localización (*): X: 443053
 Y: 4487861
* Localización aproximada, coordenadas UTM (huso 30 N ETRS 1989)

Estado fitosanitario: Bueno



Observaciones:

LEYENDA DEL PLAN PARCIAL:

- DPH Arroyo Valdelacasa
- RU
- RCL
- RCP
- RCPPL
- RCM
- TC
- AT M Valdelatas
- ZV, Parque Central
- ZV, Parques y Jardines
- SUI
- Equipamientos privado
- EQ
- Red Viaria
- RV, Áreas de acompañamiento



Plano de detalle 2 SITUACIÓN SOBRE ORTOFOTOGRAFÍA DEL ELEMENTO



- LEYENDA GENERAL**
- Extensión del plano de detalle 1
 - Extensión del plano de detalle 2
 - Límite del sector S-1
 - Árbol individual

Plano de situación ficha 3149

FICHAS DEL INVENTARIO DE PIES ARBÓREOS Y ARBUSTIVOS

Arbusto

Nº de ficha 3150
 Tipo de elemento: Arbusto individual
 Especie: *Crataegus monogyna*
 Altura (m): 2
 Diámetro (m): 1,5

Localización (*): X: 443096
 Y: 4487861
* Localización aproximada, coordenadas UTM (huso 30 N ETRS 1989)

Estado fitosanitario: Bueno



Observaciones:

LEYENDA DEL PLAN PARCIAL:

- DPH Arroyo Valdelacasa
- RU
- RCL
- RCP
- RCPPL
- RCM
- TC
- AT M Valdelatas
- ZV, Parque Central
- ZV, Parques y Jardines
- SUI
- Equipamientos privado
- EQ
- Red Viaria
- RV, Áreas de acompañamiento



Plano de detalle 2 SITUACIÓN SOBRE ORTOFOTOGRAFÍA DEL ELEMENTO



Plano de situación ficha 3150

FICHAS DEL INVENTARIO DE PIES ARBÓREOS Y ARBUSTIVOS

Árbol

Nº de ficha 3151
 Tipo de elemento: Árbol individual
 Especie: *Pyrus sylvestris*
 Altura (m): 3
 Perímetro (cm): 18
 Altura de la 1ª rama (m): 0.8
 Diámetro de copa (m): 1.5

Localización (*): X: 443702
 Y: 4487859
* Localización aproximada, coordenadas UTM (huso 30 N ETRS 1989)

Edad relativa: Joven

Estado fitosanitario: Bueno
 Madera vista: No Copa terciada: No
 Huecos: No Ramas secas: No
 Inclinación: No Daños estructurales: No

Plagas o enfermedades No



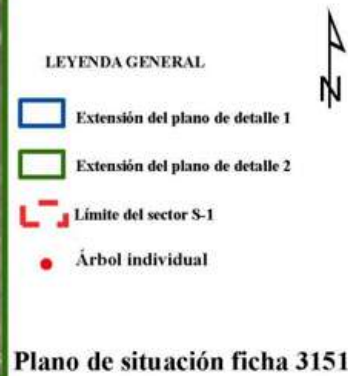
Observaciones:

LEYENDA DEL PLAN PARCIAL:

- DPH Arroyo Valdelacasa
- RU
- RCL
- RCP
- RCPPL
- RCM
- TC
- AT M Valdelatas
- ZV, Parque Central
- ZV, Parques y Jardines
- SUI
- Equipamientos privado
- EQ
- Red Viaria
- RV, Áreas de acompañamiento



**Plano de detalle 2
SITUACIÓN SOBRE ORTOFOTOGRAFÍA DEL ELEMENTO**



FICHAS DEL INVENTARIO DE PIES ARBÓREOS Y ARBUSTIVOS

Arbusto

Nº de ficha 3152
 Tipo de elemento: Arbusto individual
 Especie: *Crataegus monogyna*
 Altura (m): 2
 Diámetro (m): 2

Localización (*): X: 443093
 Y: 4487858
* Localización aproximada, coordenadas UTM (huso 30 N ETRS 1989)

Estado fitosanitario: Bueno



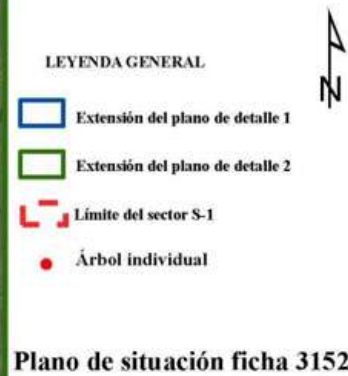
Observaciones:

LEYENDA DEL PLAN PARCIAL:

- DPH Arroyo Valdelacasa
- RU
- RCL
- RCP
- RCPPL
- RCM
- TC
- AT M Valdelatas
- ZV, Parque Central
- ZV, Parques y Jardines
- SUI
- Equipamientos privado
- EQ
- Red Viaria
- RV, Áreas de acompañamiento



Plano de detalle 2
SITUACIÓN SOBRE ORTOFOTOGRAFÍA DEL ELEMENTO



Plano de situación ficha 3152

FICHAS DEL INVENTARIO DE PIES ARBÓREOS Y ARBUSTIVOS

Arbusto

Nº de ficha 3153
 Tipo de elemento: Arbusto individual
 Especie: *Rosa canina*
 Altura (m): 1,5
 Diámetro (m): 1,5

Localización (*): X: 443218
 Y: 4487858
* Localización aproximada, coordenadas UTM (huso 30 N ETRS 1989)

Estado fitosanitario: Bueno



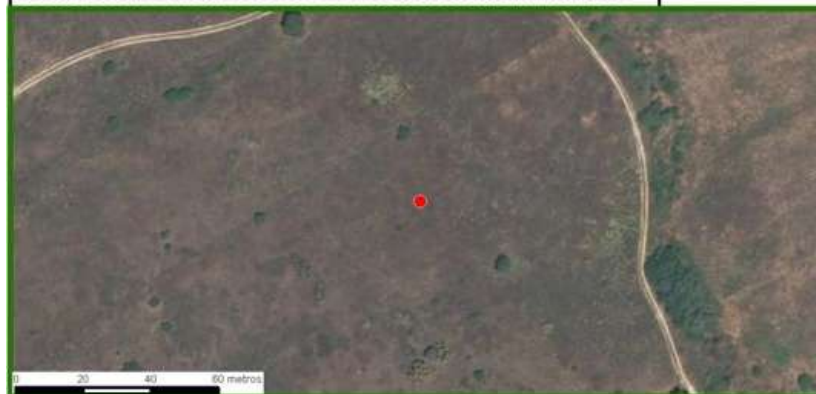
Observaciones:

LEYENDA DEL PLAN PARCIAL:

- DPH Arroyo Valdelacasa
- RU
- RCL
- RCP
- RCPPL
- RCM
- TC
- AT M Valdelatas
- ZV, Parque Central
- ZV, Parques y Jardines
- SUI
- Equipamientos privado
- EQ
- Red Viaria
- RV, Áreas de acompañamiento



Plano de detalle 2
 SITUACIÓN SOBRE ORTOFOTOGRAFÍA DEL ELEMENTO



FICHAS DEL INVENTARIO DE PIES ARBÓREOS Y ARBUSTIVOS

Arbusto

Nº de ficha 3154
 Tipo de elemento: Arbusto individual
 Especie: *Quercus ilex*
 Altura (m): 3,5
 Diámetro (m): 4

Localización (*): X: 443171
 Y: 4487852
* Localización aproximada, coordenadas UTM (huso 30 N ETRS 1989)

Estado fitosanitario: Bueno



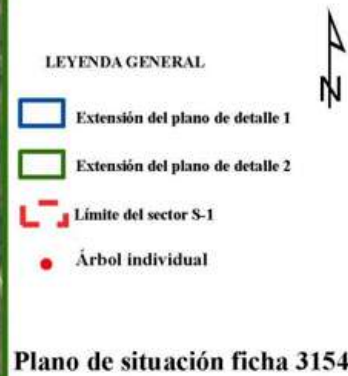
Observaciones:

LEYENDA DEL PLAN PARCIAL:

- DPH Arroyo Valdelacasa
- RU
- RCL
- RCP
- RCPPPL
- RCM
- TC
- AT M Valdelatas
- ZV, Parque Central
- ZV, Parques y Jardines
- SUI
- Equipamientos privado
- EQ
- Red Viaria
- RV, Áreas de acompañamiento



Plano de detalle 2
 SITUACIÓN SOBRE ORTOFOTOGRAFÍA DEL ELEMENTO



FICHAS DEL INVENTARIO DE PIES ARBÓREOS Y ARBUSTIVOS

Arbusto

Nº de ficha 3155
 Tipo de elemento: Agrupación de arbustos
 Especie: *Retama sphaerocarpa*
 Altura (m): 3
 Diámetro medio (m): 3
 Especies acompañantes: No

Localización (*):	X: 443049
* Localización aproximada, coordenadas UTM (huso 30 N ETRS 1989)	Y: 4487850

Grado de recubrimiento: 0-25
 Superficie (m²): 604

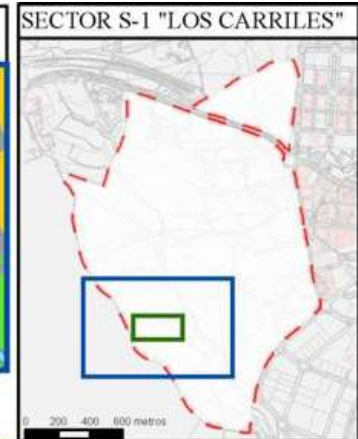
Estado fitosanitario: Bueno



Observaciones:

LEYENDA DEL PLAN PARCIAL:

- DPH Arroyo Valdelacasa
- RU
- RCL
- RCP
- RCPPL
- RCM
- TC
- AT M Valdelatas
- ZV, Parque Central
- ZV, Parques y Jardines
- SUI
- Equipamientos privado
- EQ
- Red Viaria
- RV, Áreas de acompañamiento



Plano de detalle 2 SITUACIÓN SOBRE ORTOFOTOGRAFÍA DEL ELEMENTO



- LEYENDA GENERAL**
- Extensión del plano de detalle 1
 - Extensión del plano de detalle 2
 - Límite del sector S-1
 - Agrupación de arbustos

Plano de situación ficha 3155

FICHAS DEL INVENTARIO DE PIES ARBÓREOS Y ARBUSTIVOS

Arbusto

Nº de ficha 3156
 Tipo de elemento: Arbusto individual
 Especie: *Retama sphaerocarpa*
 Altura (m): 2,5
 Diámetro (m): 2,5

Localización (*): X: 443143
 Y: 4487849
* Localización aproximada, coordenadas UTM (huso 30 N ETRS 1989)

Estado fitosanitario: Bueno

Observaciones:



LEYENDA DEL PLAN PARCIAL:

-  DPH Arroyo Valdelacasa
-  RU
-  RCL
-  RCP
-  RCPPL
-  RCM
-  TC
-  AT M Valdelatas
-  ZV, Parque Central
-  ZV, Parques y Jardines
-  SUI
-  Equipamientos privado
-  EQ
-  Red Viaria
-  RV, Áreas de acompañamiento

Plano de detalle 1 PLAN PARCIAL DEL SECTOR S-1



SECTOR S-1 "LOS CARRILES"



Plano de detalle 2 SITUACIÓN SOBRE ORTOFOTOGRAFÍA DEL ELEMENTO



LEYENDA GENERAL

-  Extensión del plano de detalle 1
-  Extensión del plano de detalle 2
-  Límite del sector S-1
-  Árbol individual



Plano de situación ficha 3156

FICHAS DEL INVENTARIO DE PIES ARBÓREOS Y ARBUSTIVOS

Arbusto

Nº de ficha 3157
 Tipo de elemento: Arbusto individual
 Especie: *Quercus ilex*
 Altura (m): 2
 Diámetro (m): 2

Localización (*):	X: 443142
* Localización aproximada, coordenadas UTM (huso 30 N ETRS 1989)	Y: 4487848

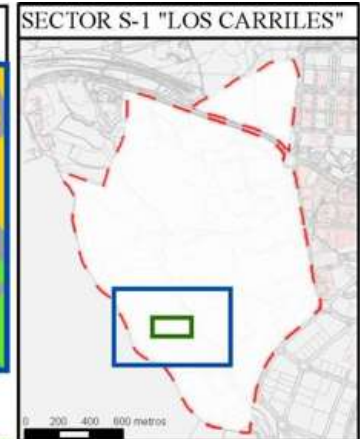
Estado fitosanitario: Bueno



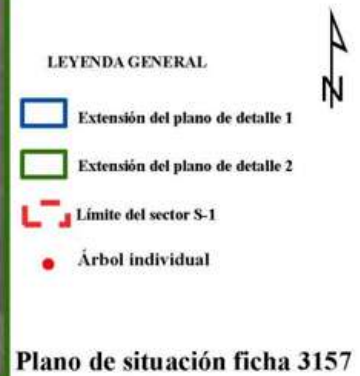
Observaciones:

LEYENDA DEL PLAN PARCIAL:

- DPH Arroyo Valdelacasa
- RU
- RCL
- RCP
- RCPPL
- RCM
- TC
- AT M Valdelatas
- ZV, Parque Central
- ZV, Parques y Jardines
- SUI
- Equipamientos privado
- EQ
- Red Viaria
- RV, Áreas de acompañamiento



Plano de detalle 2 SITUACIÓN SOBRE ORTOFOTOGRAFÍA DEL ELEMENTO



FICHAS DEL INVENTARIO DE PIES ARBÓREOS Y ARBUSTIVOS

Arbusto

Nº de ficha 3158
 Tipo de elemento: Arbusto individual
 Especie: *Quercus ilex*
 Altura (m): 2,5
 Diámetro (m): 2

Localización (*): X: 443143
 Y: 4487844
* Localización aproximada, coordenadas UTM (huso 30 N ETRS 1989)

Estado fitosanitario: Bueno



Observaciones:

LEYENDA DEL PLAN PARCIAL:

- DPH Arroyo Valdelacasa
- RU
- RCL
- RCP
- RCPPL
- RCM
- TC
- AT M Valdelatas
- ZV, Parque Central
- ZV, Parques y Jardines
- SUI
- Equipamientos privado
- EQ
- Red Viaria
- RV, Áreas de acompañamiento



Plano de detalle 2
 SITUACIÓN SOBRE ORTOFOTOGRAFÍA DEL ELEMENTO



- LEYENDA GENERAL**
- Extensión del plano de detalle 1
 - Extensión del plano de detalle 2
 - Límite del sector S-1
 - Árbol individual

Plano de situación ficha 3158

FICHAS DEL INVENTARIO DE PIES ARBÓREOS Y ARBUSTIVOS

Árbol

Nº de ficha 3159
 Tipo de elemento: Árbol individual
 Especie: *Quercus ilex*
 Altura (m): 3,5
 Perímetro (cm): 33
 Altura de la 1ª rama (m): 0.2
 Diámetro de copa (m): 2

Localización (*): X: 442973
 Y: 4487842
* Localización aproximada, coordenadas UTM (huso 30 N ETRS 1989)

Edad relativa: Joven

Estado fitosanitario: **Bueno**

Madera vista:	No	Copa terciada:	No
Huecos:	No	Ramas secas:	No
Inclinación:	No	Daños estructurales:	No

Plagas o enfermedades No



Observaciones:

LEYENDA DEL PLAN PARCIAL:

- DPH Arroyo Valdelacasa
- RU
- RCL
- RCP
- RCPPL
- RCM
- TC
- AT M Valdelatas
- ZV, Parque Central
- ZV, Parques y Jardines
- SUI
- Equipamientos privado
- EQ
- Red Viaria
- RV, Áreas de acompañamiento

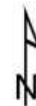


Plano de detalle 2 SITUACIÓN SOBRE ORTOFOTOGRAFÍA DEL ELEMENTO



LEYENDA GENERAL

- Extensión del plano de detalle 1
- Extensión del plano de detalle 2
- Límite del sector S-1
- Árbol individual



Plano de situación ficha 3159

FICHAS DEL INVENTARIO DE PIES ARBÓREOS Y ARBUSTIVOS

Árbol

Nº de ficha 3160
 Tipo de elemento: Agrupación de brotes de cepa
 Especie: *Quercus ilex*
 Altura media (m): 5
 Perímetro medio (cm): 52
 Altura de la 1ª rama (m): 0.2
 Diámetro de copa medio (4.5

Localización (*): X: 443242
 Y: 4487839
* Localización aproximada, coordenadas UTM (huso 30 N ETRS 1989)

Edad relativa: Joven

Estado fitosanitario:

Bueno

Madera vista: No Copa terciada: No
 Huecos: No Ramas secas: No
 Inclinación: No Daños estructurales: No

Plagas o enfermedades No



Observaciones:

LEYENDA DEL PLAN PARCIAL:

- DPH Arroyo Valdelacasa
- RU
- RCL
- RCP
- RCPPL
- RCM
- TC
- AT M Valdelatas
- ZV, Parque Central
- ZV, Parques y Jardines
- SUI
- Equipamientos privado
- EQ
- Red Viaria
- RV, Áreas de acompañamiento



Plano de detalle 2 SITUACIÓN SOBRE ORTOFOTOGRAFÍA DEL ELEMENTO



LEYENDA GENERAL

- Extensión del plano de detalle 1
- Extensión del plano de detalle 2
- Límite del sector S-1
- Árbol individual



Plano de situación ficha 3160

FICHAS DEL INVENTARIO DE PIES ARBÓREOS Y ARBUSTIVOS

Árbol

Nº de ficha 3161
 Tipo de elemento: Agrupación de árboles
 Especie: *Salix sp.*
 Altura media (m): 7,5
 Perímetro medio (cm): 150
 Altura de la 1ª rama (m): 0
 Diámetro de copa (m): 8

Localización (*): X: 443295

* Localización aproximada, coordenadas UTM (huso 30 N ETRS 1989) Y: 4487833

Edad relativa: Joven

Superficie (m²): 320

Estado fitosanitario:

Bueno

Madera vista: No Copa terciada: No

Huecos: No Ramas secas: Si

Inclinación: No Daños estructurales: No

Plagas o enfermedades: No



Observaciones:

LEYENDA DEL PLAN PARCIAL:

- DPH Arroyo Valdelacasa
- RU
- RCL
- RCP
- RCPPL
- RCM
- TC
- AT M Valdelatas
- ZV, Parque Central
- ZV, Parques y Jardines
- SUI
- Equipamientos privado
- EQ
- Red Viaria
- RV, Áreas de acompañamiento

Plano de detalle 1 PLAN PARCIAL DEL SECTOR S-1



SECTOR S-1 "LOS CARRILES"



Plano de detalle 2 SITUACIÓN SOBRE ORTOFOTOGRAFÍA DEL ELEMENTO



LEYENDA GENERAL

- Extensión del plano de detalle 1
- Extensión del plano de detalle 2
- Límite del sector S-1
- Agrupación de arbustos



Plano de situación ficha 3161

Plan Parcial del Sector S-1 "Los Carriles"

Anexo VIII. Inventario de pies arbóreos y arbustivos

FICHAS DEL INVENTARIO DE PIES ARBÓREOS Y ARBUSTIVOS

Arbusto

Nº de ficha 3162
 Tipo de elemento: Arbusto individual
 Especie: *Retama sphaerocarpa*
 Altura (m): 2
 Diámetro (m): 3

Localización (*): X: 443106
 Y: 4487831
* Localización aproximada, coordenadas UTM (huso 30 N ETRS 1989)

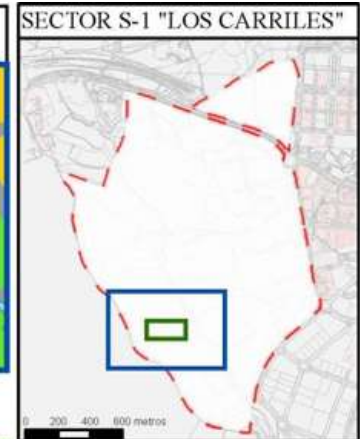
Estado fitosanitario: Bueno



Observaciones:

LEYENDA DEL PLAN PARCIAL:

- DPH Arroyo Valdelacasa
- RU
- RCL
- RCP
- RCPPL
- RCM
- TC
- AT M Valdelatas
- ZV, Parque Central
- ZV, Parques y Jardines
- SUI
- Equipamientos privado
- EQ
- Red Viaria
- RV, Áreas de acompañamiento



Plano de detalle 2 SITUACIÓN SOBRE ORTOFOTOGRAFÍA DEL ELEMENTO



LEYENDA GENERAL

- Extensión del plano de detalle 1
- Extensión del plano de detalle 2
- Límite del sector S-1
- Árbol individual



Plano de situación ficha 3162

FICHAS DEL INVENTARIO DE PIES ARBÓREOS Y ARBUSTIVOS

Arbusto

Nº de ficha 3163
 Tipo de elemento: Arbusto individual
 Especie: *Quercus ilex*
 Altura (m): 1,5
 Diámetro (m): 3

Localización (*): X: 443139
 Y: 4487828
* Localización aproximada, coordenadas UTM (huso 30 N ETRS 1989)

Estado fitosanitario: Bueno



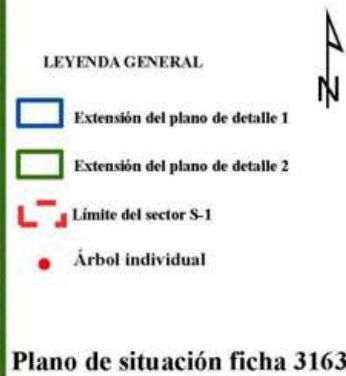
Observaciones:

LEYENDA DEL PLAN PARCIAL:

- DPH Arroyo Valdelacasa
- RU
- RCL
- RCP
- RCPPL
- RCM
- TC
- AT M Valdelatas
- ZV, Parque Central
- ZV, Parques y Jardines
- SUI
- Equipamientos privado
- EQ
- Red Viaria
- RV, Áreas de acompañamiento



Plano de detalle 2
SITUACIÓN SOBRE ORTOFOTOGRAFÍA DEL ELEMENTO



Plano de situación ficha 3163

FICHAS DEL INVENTARIO DE PIES ARBÓREOS Y ARBUSTIVOS

Arbusto

Nº de ficha 3164
 Tipo de elemento: Agrupación de arbustos
 Especie: *Retama sphaerocarpa*
 Altura (m): 3,5
 Diámetro medio (m): 4,5

Especies acompañantes: No

Estado fitosanitario: Bueno

Localización (*): X: 442907
 Y: 4487826
* Localización aproximada, coordenadas UTM (huso 30 N ETRS 1989)

Grado de recubrimiento: 25-50

Superficie (m²): 963



Observaciones:

LEYENDA DEL PLAN PARCIAL:

-  DPH Arroyo Valdelacasa
-  RU
-  RCL
-  RCP
-  RCPPL
-  RCM
-  TC
-  AT M Valdelatas
-  ZV, Parque Central
-  ZV, Parques y Jardines
-  SUI
-  Equipamientos privado
-  EQ
-  Red Viaria
-  RV, Áreas de acompañamiento

Plano de detalle 1 PLAN PARCIAL DEL SECTOR S-1



SECTOR S-1 "LOS CARRILES"



Plano de detalle 2 SITUACIÓN SOBRE ORTOFOTOGRAFÍA DEL ELEMENTO



LEYENDA GENERAL

-  Extensión del plano de detalle 1
-  Extensión del plano de detalle 2
-  Límite del sector S-1
-  Agrupación de arbustos



Plano de situación ficha 3164

FICHAS DEL INVENTARIO DE PIES ARBÓREOS Y ARBUSTIVOS

Arbusto

Nº de ficha 3165
 Tipo de elemento: Arbusto individual
 Especie: *Quercus ilex*
 Altura (m): 3,5
 Diámetro (m): 3

Localización (*):	X: 442892
* Localización aproximada, coordenadas UTM (huso 30 N ETRS 1989)	Y: 4487826

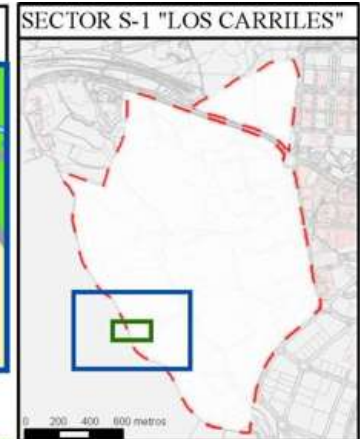
Estado fitosanitario: Bueno



Observaciones:

LEYENDA DEL PLAN PARCIAL:

- DPH Arroyo Valdelacasa
- RU
- RCL
- RCP
- RCPPL
- RCM
- TC
- AT M Valdelatas
- ZV, Parque Central
- ZV, Parques y Jardines
- SUI
- Equipamientos privado
- EQ
- Red Viaria
- RV, Áreas de acompañamiento



Plano de detalle 2 SITUACIÓN SOBRE ORTOFOTOGRAFÍA DEL ELEMENTO



LEYENDA GENERAL

- Extensión del plano de detalle 1
- Extensión del plano de detalle 2
- Límite del sector S-1
- Árbol individual

Plano de situación ficha 3165

FICHAS DEL INVENTARIO DE PIES ARBÓREOS Y ARBUSTIVOS

Arbusto


Nº de ficha 3166
 Tipo de elemento: Agrupación de arbustos
 Especie: *Retama sphaerocarpa*
 Altura (m): 2,5
 Diámetro medio (m): 3

Especies acompañantes: No

Estado fitosanitario: Bueno

Localización (*): X: 443193
 Y: 4487825
* Localización aproximada, coordenadas UTM (huso 30 N ETRS 1989)

Grado de recubrimiento: 0-25
 Superficie (m²): 962



Observaciones:

LEYENDA DEL PLAN PARCIAL:

- DPH Arroyo Valdelacasa
- RU
- RCL
- RCP
- RCPPL
- RCM
- TC
- AT M Valdelatas
- ZV, Parque Central
- ZV, Parques y Jardines
- SUI
- Equipamientos privado
- EQ
- Red Viaria
- RV, Áreas de acompañamiento



Plano de detalle 2 SITUACIÓN SOBRE ORTOFOTOGRAFÍA DEL ELEMENTO



- LEYENDA GENERAL**
- Extensión del plano de detalle 1
 - Extensión del plano de detalle 2
 - Límite del sector S-1
 - Agrupación de arbustos

Plano de situación ficha 3166

FICHAS DEL INVENTARIO DE PIES ARBÓREOS Y ARBUSTIVOS

Arbusto

Nº de ficha 3167

Tipo de elemento: Agrupaciones tupidas y setos

Especie: *Crataegus monogyna*

Altura (m): 4,5

Ancho (m): 3,5

Especies acompañantes: *Rubus ulmifolius*

Estado fitosanitario: Bueno

Localización (*): X: 443292

* Localización aproximada, coordenadas UTM (huso 30 N ETRS 1989) Y: 4487825

Superficie (m²): 46



Observaciones:

LEYENDA DEL PLAN PARCIAL:

-  DPH Arroyo Valdelacasa
-  RU
-  RCL
-  RCP
-  RCPPL
-  RCM
-  TC
-  AT M Valdelatas
-  ZV, Parque Central
-  ZV, Parques y Jardines
-  SUI
-  Equipamientos privado
-  EQ
-  Red Viaria
-  RV, Áreas de acompañamiento

Plano de detalle 1 PLAN PARCIAL DEL SECTOR S-1



SECTOR S-1 "LOS CARRILES"



Plano de detalle 2 SITUACIÓN SOBRE ORTOFOTOGRAFÍA DEL ELEMENTO



LEYENDA GENERAL

-  Extensión del plano de detalle 1
-  Extensión del plano de detalle 2
-  Límite del sector S-1
-  Agrupación de arbustos



Plano de situación ficha 3167

Plan Parcial del Sector S-1 "Los Carriles"

Anexo VIII. Inventario de pies arbóreos y arbustivos

FICHAS DEL INVENTARIO DE PIES ARBÓREOS Y ARBUSTIVOS

Árbol

Nº de ficha 3168
 Tipo de elemento: Árbol individual
 Especie: *Quercus ilex*
 Altura (m): 2,2
 Perímetro (cm): 42
 Altura de la 1ª rama (m): 0.1
 Diámetro de copa (m): 2.5

Localización (*): X: 442929
 Y: 4487822
* Localización aproximada, coordenadas UTM (huso 30 N ETRS 1989)

Edad relativa: Joven

Estado fitosanitario: Bueno
 Madera vista: No Copa terciada: No
 Huecos: No Ramas secas: No
 Inclinación: No Daños estructurales: No

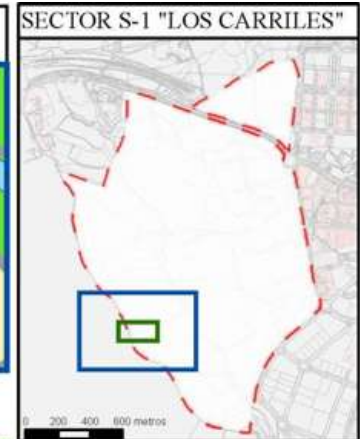
Plagas o enfermedades No



Observaciones:

LEYENDA DEL PLAN PARCIAL:

- DPH Arroyo Valdelacasa
- RU
- RCL
- RCP
- RCPPL
- RCM
- TC
- AT M Valdelatas
- ZV, Parque Central
- ZV, Parques y Jardines
- SUI
- Equipamientos privado
- EQ
- Red Viaria
- RV, Áreas de acompañamiento



**Plano de detalle 2
SITUACIÓN SOBRE ORTOFOTOGRAFÍA DEL ELEMENTO**



FICHAS DEL INVENTARIO DE PIES ARBÓREOS Y ARBUSTIVOS

Arbusto

Nº de ficha 3169
 Tipo de elemento: Agrupación de arbustos
 Especie: *Retama sphaerocarpa*
 Altura (m): 3
 Diámetro medio (m): 3
 Especies acompañantes: No

Estado fitosanitario: Bueno

Localización (*): X: 442962
 Y: 4487822
* Localización aproximada, coordenadas UTM (huso 30 N ETRS 1989)
 Grado de recubrimiento: 0-25
 Superficie (m²): 1176




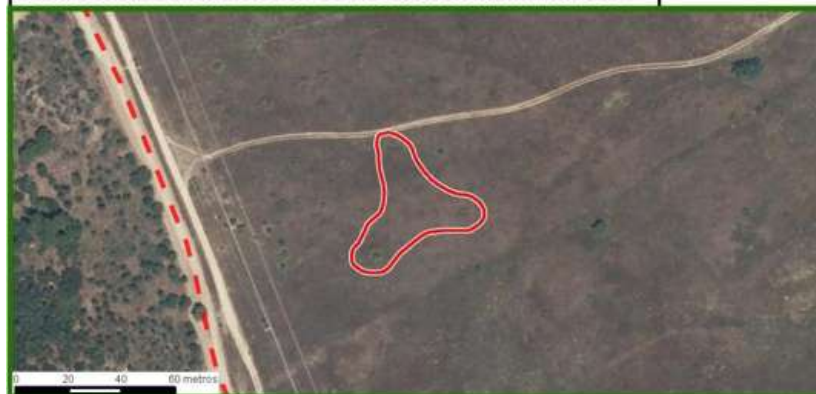
Observaciones:

LEYENDA DEL PLAN PARCIAL:

- DPH Arroyo Valdelacasa
- RU
- RCL
- RCP
- RCPPL
- RCM
- TC
- AT M Valdelatas
- ZV, Parque Central
- ZV, Parques y Jardines
- SUI
- Equipamientos privado
- EQ
- Red Viaria
- RV, Áreas de acompañamiento



Plano de detalle 2
 SITUACIÓN SOBRE ORTOFOTOGRAFÍA DEL ELEMENTO



FICHAS DEL INVENTARIO DE PIES ARBÓREOS Y ARBUSTIVOS

Arbusto

Nº de ficha 3170
 Tipo de elemento: Agrupación de arbustos
 Especie: *Rosa canina*
 Altura (m): 1,5
 Diámetro medio (m): 2
 Especies acompañantes: No

Estado fitosanitario: Bueno

Localización (*): X: 443218
 Y: 4487821
* Localización aproximada, coordenadas UTM (huso 30 N ETRS 1989)

Grado de recubrimiento: 0-25
 Superficie (m²): 77



Observaciones:

LEYENDA DEL PLAN PARCIAL:

-  DPH Arroyo Valdelacasa
-  RU
-  RCL
-  RCP
-  RCPPL
-  RCM
-  TC
-  AT M Valdelatas
-  ZV, Parque Central
-  ZV, Parques y Jardines
-  SUI
-  Equipamientos privado
-  EQ
-  Red Viaria
-  RV, Áreas de acompañamiento

Plano de detalle 1 PLAN PARCIAL DEL SECTOR S-1



SECTOR S-1 "LOS CARRILES"



Plano de detalle 2 SITUACIÓN SOBRE ORTOFOTOGRAFÍA DEL ELEMENTO



LEYENDA GENERAL

-  Extensión del plano de detalle 1
-  Extensión del plano de detalle 2
-  Límite del sector S-1
-  Agrupación de arbustos

Plano de situación ficha 3170

FICHAS DEL INVENTARIO DE PIES ARBÓREOS Y ARBUSTIVOS

Árbol

Nº de ficha 3171
 Tipo de elemento: Árbol individual
 Especie: *Quercus ilex*
 Altura (m): 3
 Perímetro (cm): 23
 Altura de la 1ª rama (m): 0.3
 Diámetro de copa (m): 1.5

Localización (*): X: 442898
 Y: 4487820
* Localización aproximada, coordenadas UTM (huso 30 N ETRS 1989)

Edad relativa: Joven

Estado fitosanitario: Bueno

Madera vista: No Copa terciada: No
 Huecos: No Ramas secas: No
 Inclinación: No Daños estructurales: No

Plagas o enfermedades No

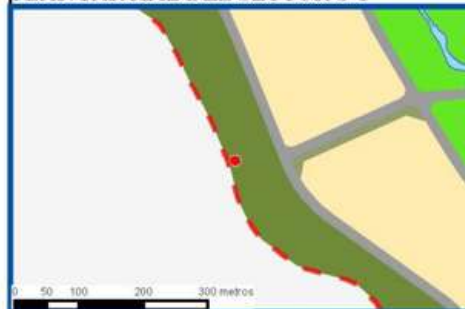


Observaciones:

LEYENDA DEL PLAN PARCIAL:

- DPH Arroyo Valdelacasa
- RU
- RCL
- RCP
- RCPPL
- RCM
- TC
- AT M Valdelatas
- ZV, Parque Central
- ZV, Parques y Jardines
- SUI
- Equipamientos privado
- EQ
- Red Viaria
- RV, Áreas de acompañamiento

Plano de detalle 1 PLAN PARCIAL DEL SECTOR S-1



SECTOR S-1 "LOS CARRILES"



Plano de detalle 2 SITUACIÓN SOBRE ORTOFOTOGRAFÍA DEL ELEMENTO



LEYENDA GENERAL

- Extensión del plano de detalle 1
- Extensión del plano de detalle 2
- Límite del sector S-1
- Árbol individual

Plano de situación ficha 3171

FICHAS DEL INVENTARIO DE PIES ARBÓREOS Y ARBUSTIVOS

Arbusto

Nº de ficha 3172
 Tipo de elemento: Arbusto individual
 Especie: *Quercus ilex*
 Altura (m): 2
 Diámetro (m): 3,5

Localización (*):	X: 443144
* Localización aproximada, coordenadas UTM (huso 30 N ETRS 1989)	Y: 4487820

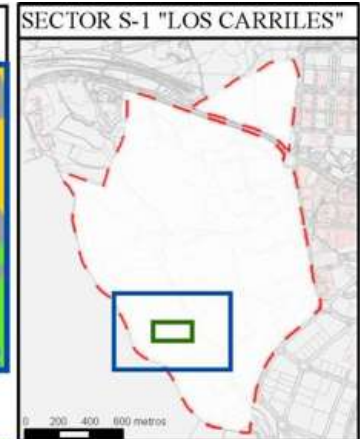
Estado fitosanitario: Bueno



Observaciones:

LEYENDA DEL PLAN PARCIAL:

- DPH Arroyo Valdelacasa
- RU
- RCL
- RCP
- RCPPL
- RCM
- TC
- AT M Valdelatas
- ZV, Parque Central
- ZV, Parques y Jardines
- SUI
- Equipamientos privado
- EQ
- Red Viaria
- RV, Áreas de acompañamiento



**Plano de detalle 2
SITUACIÓN SOBRE ORTOFOTOGRAFÍA DEL ELEMENTO**



FICHAS DEL INVENTARIO DE PIES ARBÓREOS Y ARBUSTIVOS

Arbusto

Nº de ficha 3173
 Tipo de elemento: Arbusto individual
 Especie: *Retama sphaerocarpa*
 Altura (m): 3,5
 Diámetro (m): 3

Localización (*): X: 443088
 Y: 4487820
* Localización aproximada, coordenadas UTM (huso 30 N ETRS 1989)

Estado fitosanitario: Bueno



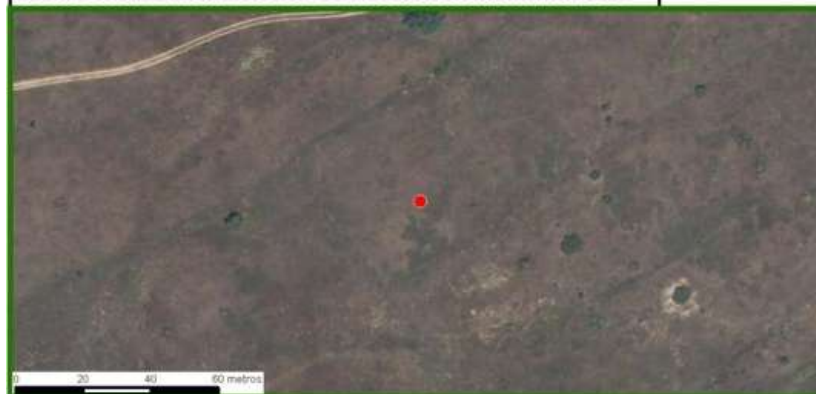
Observaciones:

LEYENDA DEL PLAN PARCIAL:

- DPH Arroyo Valdelacasa
- RU
- RCL
- RCP
- RCPPL
- RCM
- TC
- AT M Valdelatas
- ZV, Parque Central
- ZV, Parques y Jardines
- SUI
- Equipamientos privado
- EQ
- Red Viaria
- RV, Áreas de acompañamiento



Plano de detalle 2
 SITUACIÓN SOBRE ORTOFOTOGRAFÍA DEL ELEMENTO



Plano de situación ficha 3173

FICHAS DEL INVENTARIO DE PIES ARBÓREOS Y ARBUSTIVOS

Arbusto

Nº de ficha 3174
 Tipo de elemento: Agrupación de arbustos
 Especie: *Retama sphaerocarpa*
 Altura (m): 3
 Diámetro medio (m): 4

Especies acompañantes: No

Estado fitosanitario: Bueno

Localización (*): X: 443249
 Y: 4487819
* Localización aproximada, coordenadas UTM (huso 30 N ETRS 1989)

Grado de recubrimiento: 0-25

Superficie (m²): 733



Observaciones:

LEYENDA DEL PLAN PARCIAL:

-  DPH Arroyo Valdelacasa
-  RU
-  RCL
-  RCP
-  RCPPL
-  RCM
-  TC
-  AT M Valdelatas
-  ZV, Parque Central
-  ZV, Parques y Jardines
-  SUI
-  Equipamientos privado
-  EQ
-  Red Viaria
-  RV, Áreas de acompañamiento

Plano de detalle 1 PLAN PARCIAL DEL SECTOR S-1



SECTOR S-1 "LOS CARRILES"



Plano de detalle 2 SITUACIÓN SOBRE ORTOFOTOGRAFÍA DEL ELEMENTO



LEYENDA GENERAL

-  Extensión del plano de detalle 1
-  Extensión del plano de detalle 2
-  Límite del sector S-1
-  Agrupación de arbustos



Plano de situación ficha 3174

FICHAS DEL INVENTARIO DE PIES ARBÓREOS Y ARBUSTIVOS

Arbusto

Nº de ficha 3175
 Tipo de elemento: Arbusto individual
 Especie: *Quercus ilex*
 Altura (m): 3
 Diámetro (m): 2

Localización (*): X: 442889
 Y: 4487818
* Localización aproximada, coordenadas UTM (huso 30 N ETRS 1989)

Estado fitosanitario: Bueno



Observaciones:

LEYENDA DEL PLAN PARCIAL:

- DPH Arroyo Valdelacasa
- RU
- RCL
- RCP
- RCPPL
- RCM
- TC
- AT M Valdelatas
- ZV, Parque Central
- ZV, Parques y Jardines
- SUI
- Equipamientos privado
- EQ
- Red Viaria
- RV, Áreas de acompañamiento



Plano de detalle 2
 SITUACIÓN SOBRE ORTOFOTOGRAFÍA DEL ELEMENTO



Plano de situación ficha 3175

FICHAS DEL INVENTARIO DE PIES ARBÓREOS Y ARBUSTIVOS

Arbusto

Nº de ficha 3176
 Tipo de elemento: Arbusto individual
 Especie: *Crataegus monogyna*
 Altura (m): 4
 Diámetro (m): 2,5

Localización (*): X: 443300
 Y: 4487817
* Localización aproximada, coordenadas UTM (huso 30 N ETRS 1989)

Estado fitosanitario: Bueno




Observaciones:

LEYENDA DEL PLAN PARCIAL:

- DPH Arroyo Valdelacasa
- RU
- RCL
- RCP
- RCPPL
- RCM
- TC
- AT M Valdelatas
- ZV, Parque Central
- ZV, Parques y Jardines
- SUI
- Equipamientos privado
- EQ
- Red Viaria
- RV, Áreas de acompañamiento



Plano de detalle 2
 SITUACIÓN SOBRE ORTOFOTOGRAFÍA DEL ELEMENTO



Plano de situación ficha 3176

FICHAS DEL INVENTARIO DE PIES ARBÓREOS Y ARBUSTIVOS

Arbusto

Nº de ficha 3177
 Tipo de elemento: Arbusto individual
 Especie: *Crataegus monogyna*
 Altura (m): 4
 Diámetro (m): 2,5

Localización (*): X: 443305
 Y: 4487817
* Localización aproximada, coordenadas UTM (huso 30 N ETRS 1989)

Estado fitosanitario: Bueno



Observaciones:

LEYENDA DEL PLAN PARCIAL:

- DPH Arroyo Valdelacasa
- RU
- RCL
- RCP
- RCPPL
- RCM
- TC
- AT M Valdelatas
- ZV, Parque Central
- ZV, Parques y Jardines
- SUI
- Equipamientos privado
- EQ
- Red Viaria
- RV, Áreas de acompañamiento



Plano de detalle 2
 SITUACIÓN SOBRE ORTOFOTOGRAFÍA DEL ELEMENTO



FICHAS DEL INVENTARIO DE PIES ARBÓREOS Y ARBUSTIVOS

Arbusto

Nº de ficha 3178
 Tipo de elemento: Arbusto individual
 Especie: *Quercus ilex*
 Altura (m): 3,5
 Diámetro (m): 2,5

Localización (*):	X: 442894
* Localización aproximada, coordenadas UTM (huso 30 N ETRS 1989)	Y: 4487817

Estado fitosanitario: Bueno

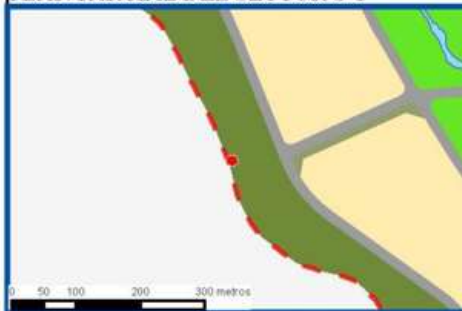


Observaciones:

LEYENDA DEL PLAN PARCIAL:

- DPH Arroyo Valdelacasa
- RU
- RCL
- RCP
- RCPPL
- RCM
- TC
- AT M Valdelatas
- ZV, Parque Central
- ZV, Parques y Jardines
- SUI
- Equipamientos privado
- EQ
- Red Viaria
- RV, Áreas de acompañamiento

Plano de detalle 1 PLAN PARCIAL DEL SECTOR S-1



SECTOR S-1 "LOS CARRILES"

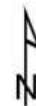


Plano de detalle 2 SITUACIÓN SOBRE ORTOFOTOGRAFÍA DEL ELEMENTO



LEYENDA GENERAL

- Extensión del plano de detalle 1
- Extensión del plano de detalle 2
- Límite del sector S-1
- Árbol individual



Plano de situación ficha 3178

FICHAS DEL INVENTARIO DE PIES ARBÓREOS Y ARBUSTIVOS

Arbusto

Nº de ficha 3179
 Tipo de elemento: Arbusto individual
 Especie: *Quercus ilex*
 Altura (m): 2,5
 Diámetro (m): 1,5

Localización (*):	X: 442907
* Localización aproximada, coordenadas UTM (huso 30 N ETRS 1989)	Y: 4487816

Estado fitosanitario: Bueno



Observaciones:

LEYENDA DEL PLAN PARCIAL:

- DPH Arroyo Valdelacasa
- RU
- RCL
- RCP
- RCPPL
- RCM
- TC
- AT M Valdelatas
- ZV, Parque Central
- ZV, Parques y Jardines
- SUI
- Equipamientos privado
- EQ
- Red Viaria
- RV, Áreas de acompañamiento



Plano de detalle 2 SITUACIÓN SOBRE ORTOFOTOGRAFÍA DEL ELEMENTO



LEYENDA GENERAL

- Extensión del plano de detalle 1
- Extensión del plano de detalle 2
- Límite del sector S-1
- Árbol individual

Plano de situación ficha 3179

FICHAS DEL INVENTARIO DE PIES ARBÓREOS Y ARBUSTIVOS

Arbusto

Nº de ficha 3180
 Tipo de elemento: Arbusto individual
 Especie: *Crataegus monogyna*
 Altura (m): 3,5
 Diámetro (m): 2,5

Localización (*): X: 443302
 Y: 4487816
* Localización aproximada, coordenadas UTM (huso 30 N ETRS 1989)

Estado fitosanitario: Bueno



Observaciones:

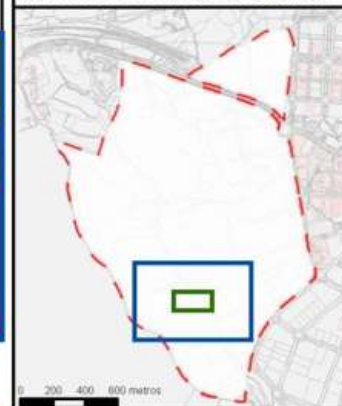
LEYENDA DEL PLAN PARCIAL:

-  DPH Arroyo Valdelacasa
-  RU
-  RCL
-  RCP
-  RCPPL
-  RCM
-  TC
-  AT M Valdelatas
-  ZV, Parque Central
-  ZV, Parques y Jardines
-  SUI
-  Equipamientos privado
-  EQ
-  Red Viaria
-  RV, Áreas de acompañamiento

Plano de detalle 1 PLAN PARCIAL DEL SECTOR S-1



SECTOR S-1 "LOS CARRILES"



Plano de detalle 2 SITUACIÓN SOBRE ORTOFOTOGRAFÍA DEL ELEMENTO



LEYENDA GENERAL

-  Extensión del plano de detalle 1
-  Extensión del plano de detalle 2
-  Límite del sector S-1
-  Árbol individual



Plano de situación ficha 3180

FICHAS DEL INVENTARIO DE PIES ARBÓREOS Y ARBUSTIVOS

Arbusto

Nº de ficha 3181
 Tipo de elemento: Agrupaciones tupidas y setos
 Especie: *Lycium europaeum*
 Altura (m): 2
 Ancho (m): 3
 Especies acompañantes: No

Localización (*): X: 443320
 Y: 4487815
* Localización aproximada, coordenadas UTM (huso 30 N ETRS 1989)

Superficie (m²): 65

Estado fitosanitario: Bueno



Observaciones:

LEYENDA DEL PLAN PARCIAL:

- DPH Arroyo Valdelacasa
- RU
- RCL
- RCP
- RCPPL
- RCM
- TC
- AT M Valdelatas
- ZV, Parque Central
- ZV, Parques y Jardines
- SUI
- Equipamientos privado
- EQ
- Red Viaria
- RV, Áreas de acompañamiento



Plano de detalle 2
SITUACIÓN SOBRE ORTOFOTOGRAFÍA DEL ELEMENTO



LEYENDA GENERAL

- Extensión del plano de detalle 1
- Extensión del plano de detalle 2
- Límite del sector S-1
- Agrupación de arbustos



Plano de situación ficha 3181

FICHAS DEL INVENTARIO DE PIES ARBÓREOS Y ARBUSTIVOS

Arbusto

Nº de ficha 3182
 Tipo de elemento: Arbusto individual
 Especie: *Quercus ilex*
 Altura (m): 3
 Diámetro (m): 2,5

Localización (*):	X: 442892
* Localización aproximada, coordenadas UTM (huso 30 N ETRS 1989)	Y: 4487815

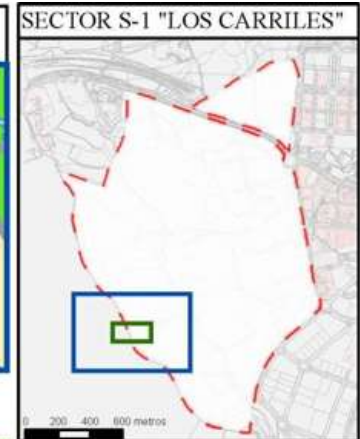
Estado fitosanitario: Bueno



Observaciones:

LEYENDA DEL PLAN PARCIAL:

- DPH Arroyo Valdelacasa
- RU
- RCL
- RCP
- RCPPL
- RCM
- TC
- AT M Valdelatas
- ZV, Parque Central
- ZV, Parques y Jardines
- SUI
- Equipamientos privado
- EQ
- Red Viaria
- RV, Áreas de acompañamiento



Plano de detalle 2 SITUACIÓN SOBRE ORTOFOTOGRAFÍA DEL ELEMENTO



LEYENDA GENERAL

- Extensión del plano de detalle 1
- Extensión del plano de detalle 2
- Límite del sector S-1
- Árbol individual



Plano de situación ficha 3182

FICHAS DEL INVENTARIO DE PIES ARBÓREOS Y ARBUSTIVOS

Árbol

Nº de ficha 3183
 Tipo de elemento: Agrupación de brotes de cepa
 Especie: *Quercus ilex*
 Altura media (m): 5
 Perímetro medio (cm): 18
 Altura de la 1ª rama (m): 0.5
 Diámetro de copa medio (5.5

Localización (*): X: 443033
 Y: 4487814
* Localización aproximada, coordenadas UTM (huso 30 N ETRS 1989)

Edad relativa: Joven

Estado fitosanitario: Bueno
 Madera vista: No Copa terciada: No
 Huecos: No Ramas secas: No
 Inclinación: No Daños estructurales: No

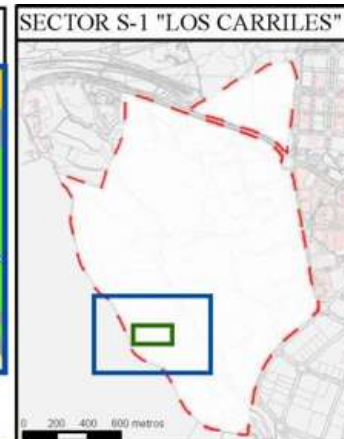
Plagas o enfermedades No



Observaciones:

LEYENDA DEL PLAN PARCIAL:

- DPH Arroyo Valdelacasa
- RU
- RCL
- RCP
- RCPPL
- RCM
- TC
- AT M Valdelatas
- ZV, Parque Central
- ZV, Parques y Jardines
- SUI
- Equipamientos privado
- EQ
- Red Viaria
- RV, Áreas de acompañamiento



Plano de detalle 2 SITUACIÓN SOBRE ORTOFOTOGRAFÍA DEL ELEMENTO



LEYENDA GENERAL

- Extensión del plano de detalle 1
- Extensión del plano de detalle 2
- Límite del sector S-1
- Árbol individual



Plano de situación ficha 3183

FICHAS DEL INVENTARIO DE PIES ARBÓREOS Y ARBUSTIVOS

Arbusto

Nº de ficha 3184
 Tipo de elemento: Arbusto individual
 Especie: *Quercus ilex*
 Altura (m): 1,5
 Diámetro (m): 1,5

Localización (*): X: 443128
 Y: 4487813
* Localización aproximada, coordenadas UTM (huso 30 N ETRS 1989)

Estado fitosanitario: Bueno



Observaciones:

LEYENDA DEL PLAN PARCIAL:

- DPH Arroyo Valdelacasa
- RU
- RCL
- RCP
- RCPPL
- RCM
- TC
- AT M Valdelatas
- ZV, Parque Central
- ZV, Parques y Jardines
- SUI
- Equipamientos privado
- EQ
- Red Viaria
- RV, Áreas de acompañamiento



Plano de detalle 2
 SITUACIÓN SOBRE ORTOFOTOGRAFÍA DEL ELEMENTO



Plano de situación ficha 3184

FICHAS DEL INVENTARIO DE PIES ARBÓREOS Y ARBUSTIVOS

Arbusto

Nº de ficha 3185
 Tipo de elemento: Arbusto individual
 Especie: *Quercus ilex*
 Altura (m): 2,5
 Diámetro (m): 2

Localización (*): X: 442908
 Y: 4487813
* Localización aproximada, coordenadas UTM (huso 30 N ETRS 1989)

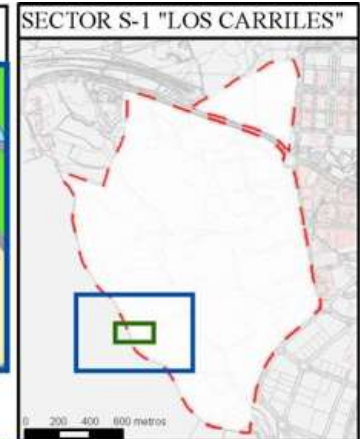
Estado fitosanitario: Bueno



Observaciones:

LEYENDA DEL PLAN PARCIAL:

- DPH Arroyo Valdelacasa
- RU
- RCL
- RCP
- RCPPL
- RCM
- TC
- AT M Valdelatas
- ZV, Parque Central
- ZV, Parques y Jardines
- SUI
- Equipamientos privado
- EQ
- Red Viaria
- RV, Áreas de acompañamiento



Plano de detalle 2
 SITUACIÓN SOBRE ORTOFOTOGRAFÍA DEL ELEMENTO



FICHAS DEL INVENTARIO DE PIES ARBÓREOS Y ARBUSTIVOS

Arbusto

Nº de ficha 3186
 Tipo de elemento: Arbusto individual
 Especie: *Quercus ilex*
 Altura (m): 3,5
 Diámetro (m): 5

Localización (*): X: 443222
 Y: 4487812
* Localización aproximada, coordenadas UTM (huso 30 N ETRS 1989)

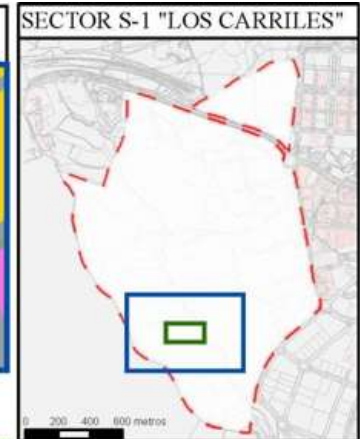
Estado fitosanitario: Bueno



Observaciones:

LEYENDA DEL PLAN PARCIAL:

- DPH Arroyo Valdelacasa
- RU
- RCL
- RCP
- RCPPL
- RCM
- TC
- AT M Valdelatas
- ZV, Parque Central
- ZV, Parques y Jardines
- SUI
- Equipamientos privado
- EQ
- Red Viaria
- RV, Áreas de acompañamiento



**Plano de detalle 2
 SITUACIÓN SOBRE ORTOFOTOGRAFÍA DEL ELEMENTO**



LEYENDA GENERAL

- Extensión del plano de detalle 1
- Extensión del plano de detalle 2
- Límite del sector S-1
- Árbol individual

Plano de situación ficha 3186

FICHAS DEL INVENTARIO DE PIES ARBÓREOS Y ARBUSTIVOS

Árbol

Nº de ficha 3187
 Tipo de elemento: Árbol individual
 Especie: *Quercus ilex*
 Altura (m): 2,5
 Perímetro (cm): 15
 Altura de la 1ª rama (m): 0.4
 Diámetro de copa (m): 1

Localización (*): X: 442905
 Y: 4487810
* Localización aproximada, coordenadas UTM (huso 30 N ETRS 1989)

Edad relativa: Joven

Estado fitosanitario: Bueno
 Madera vista: No Copa terciada: No
 Huecos: No Ramas secas: No
 Inclinación: No Daños estructurales: No

Plagas o enfermedades No

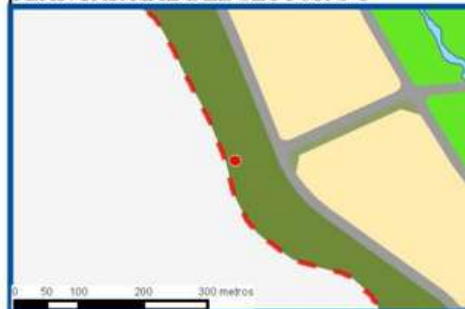


Observaciones:

LEYENDA DEL PLAN PARCIAL:

- DPH Arroyo Valdelacasa
- RU
- RCL
- RCP
- RCPPL
- RCM
- TC
- AT M Valdelatas
- ZV, Parque Central
- ZV, Parques y Jardines
- SUI
- Equipamientos privado
- EQ
- Red Viaria
- RV, Áreas de acompañamiento

Plano de detalle 1 PLAN PARCIAL DEL SECTOR S-1



SECTOR S-1 "LOS CARRILES"



Plano de detalle 2 SITUACIÓN SOBRE ORTOFOTOGRAFÍA DEL ELEMENTO



LEYENDA GENERAL

- Extensión del plano de detalle 1
- Extensión del plano de detalle 2
- Límite del sector S-1
- Árbol individual



Plano de situación ficha 3187

FICHAS DEL INVENTARIO DE PIES ARBÓREOS Y ARBUSTIVOS

Arbusto

Nº de ficha 3188
 Tipo de elemento: Arbusto individual
 Especie: *Quercus ilex*
 Altura (m): 3,5
 Diámetro (m): 2,5

Localización (*): X: 442903
 Y: 4487810
* Localización aproximada, coordenadas UTM (huso 30 N ETRS 1989)

Estado fitosanitario: Bueno



Observaciones:

LEYENDA DEL PLAN PARCIAL:

- DPH Arroyo Valdelacasa
- RU
- RCL
- RCP
- RCPPPL
- RCM
- TC
- AT M Valdelatas
- ZV, Parque Central
- ZV, Parques y Jardines
- SUI
- Equipamientos privado
- EQ
- Red Viaria
- RV, Áreas de acompañamiento



Plano de detalle 2
 SITUACIÓN SOBRE ORTOFOTOGRAFÍA DEL ELEMENTO



Plano de situación ficha 3188

FICHAS DEL INVENTARIO DE PIES ARBÓREOS Y ARBUSTIVOS

Árbol

Nº de ficha 3189
 Tipo de elemento: Árbol individual
 Especie: *Pinus pinea*
 Altura (m): 3
 Perímetro (cm): 36
 Altura de la 1ª rama (m): 0.1
 Diámetro de copa (m): 1.5

Localización (*): X: 442912
 Y: 4487809
* Localización aproximada, coordenadas UTM (huso 30 N ETRS 1989)

Edad relativa: Joven

Estado fitosanitario: Bueno

Madera vista: No Copa terciada: No
 Huecos: No Ramas secas: No
 Inclinación: No Daños estructurales: No

Plagas o enfermedades No



Observaciones:

LEYENDA DEL PLAN PARCIAL:

- DPH Arroyo Valdelacasa
- RU
- RCL
- RCP
- RCPPL
- RCM
- TC
- AT M Valdelatas
- ZV, Parque Central
- ZV, Parques y Jardines
- SUI
- Equipamientos privado
- EQ
- Red Viaria
- RV, Áreas de acompañamiento



Plano de detalle 2 SITUACIÓN SOBRE ORTOFOTOGRAFÍA DEL ELEMENTO



LEYENDA GENERAL

- Extensión del plano de detalle 1
- Extensión del plano de detalle 2
- Límite del sector S-1
- Árbol individual



Plano de situación ficha 3189

FICHAS DEL INVENTARIO DE PIES ARBÓREOS Y ARBUSTIVOS

Arbusto

Nº de ficha 3190
 Tipo de elemento: Arbusto individual
 Especie: *Quercus ilex*
 Altura (m): 2,5
 Diámetro (m): 2

Localización (*): X: 443263
 Y: 4487809
* Localización aproximada, coordenadas UTM (huso 30 N ETRS 1989)

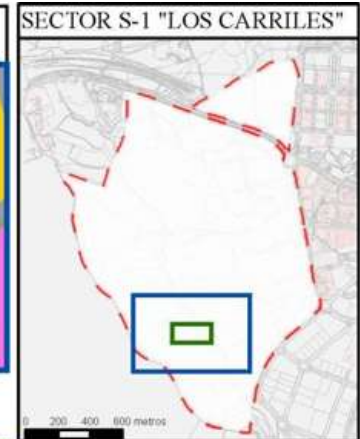
Estado fitosanitario: Bueno



Observaciones:

LEYENDA DEL PLAN PARCIAL:

- DPH Arroyo Valdelacasa
- RU
- RCL
- RCP
- RCPPL
- RCM
- TC
- AT M Valdelatas
- ZV, Parque Central
- ZV, Parques y Jardines
- SUI
- Equipamientos privado
- EQ
- Red Viaria
- RV, Áreas de acompañamiento



Plano de detalle 2
 SITUACIÓN SOBRE ORTOFOTOGRAFÍA DEL ELEMENTO



FICHAS DEL INVENTARIO DE PIES ARBÓREOS Y ARBUSTIVOS

Arbusto

Nº de ficha 3191
 Tipo de elemento: Agrupación de arbustos
 Especie: *Rosa canina*
 Altura (m): 2
 Diámetro medio (m): 2,5
 Especies acompañantes: No

Estado fitosanitario: Bueno

Localización (*): X: 443234
 Y: 4487808
* Localización aproximada, coordenadas UTM (huso 30 N ETRS 1989)

Grado de recubrimiento: 25-50
 Superficie (m²): 29



Observaciones:

LEYENDA DEL PLAN PARCIAL:

- DPH Arroyo Valdelacasa
- RU
- RCL
- RCP
- RCPPL
- RCM
- TC
- AT M Valdelatas
- ZV, Parque Central
- ZV, Parques y Jardines
- SUI
- Equipamientos privado
- EQ
- Red Viaria
- RV, Áreas de acompañamiento



Plano de detalle 2 SITUACIÓN SOBRE ORTOFOTOGRAFÍA DEL ELEMENTO



LEYENDA GENERAL

- Extensión del plano de detalle 1
- Extensión del plano de detalle 2
- Límite del sector S-1
- Agrupación de arbustos

Plano de situación ficha 3191

FICHAS DEL INVENTARIO DE PIES ARBÓREOS Y ARBUSTIVOS

Arbusto

Nº de ficha 3192
 Tipo de elemento: Agrupación de arbustos
 Especie: *Rubus ulmifolius*
 Altura (m): 1,5
 Diámetro medio (m): 2,5
 Especies acompañantes: No

Estado fitosanitario: Bueno

Localización (*): X: 443309
 Y: 4487808
* Localización aproximada, coordenadas UTM (huso 30 N ETRS 1989)

Grado de recubrimiento: 50-75
 Superficie (m²): 127



Observaciones:

LEYENDA DEL PLAN PARCIAL:

-  DPH Arroyo Valdelacasa
-  RU
-  RCL
-  RCP
-  RCPPL
-  RCM
-  TC
-  AT M Valdelatas
-  ZV, Parque Central
-  ZV, Parques y Jardines
-  SUI
-  Equipamientos privado
-  EQ
-  Red Viaria
-  RV, Áreas de acompañamiento

Plano de detalle 1 PLAN PARCIAL DEL SECTOR S-1



SECTOR S-1 "LOS CARRILES"



Plano de detalle 2 SITUACIÓN SOBRE ORTOFOTOGRAFÍA DEL ELEMENTO



LEYENDA GENERAL

-  Extensión del plano de detalle 1
-  Extensión del plano de detalle 2
-  Límite del sector S-1
-  Agrupación de arbustos



Plano de situación ficha 3192

FICHAS DEL INVENTARIO DE PIES ARBÓREOS Y ARBUSTIVOS

Arbusto

Nº de ficha 3193
 Tipo de elemento: Arbusto individual
 Especie: *Quercus ilex*
 Altura (m): 1,5
 Diámetro (m): 6

Localización (*): X: 443132
 Y: 4487807
* Localización aproximada, coordenadas UTM (huso 30 N ETRS 1989)

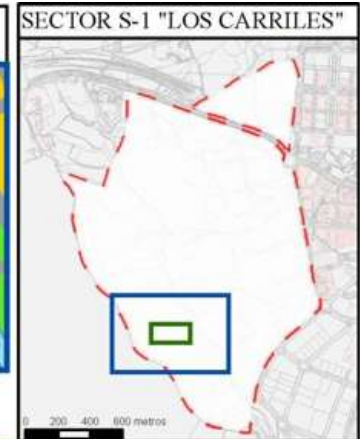
Estado fitosanitario: Bueno



Observaciones:

LEYENDA DEL PLAN PARCIAL:

- DPH Arroyo Valdelacasa
- RU
- RCL
- RCP
- RCPPL
- RCM
- TC
- AT M Valdelatas
- ZV, Parque Central
- ZV, Parques y Jardines
- SUI
- Equipamientos privado
- EQ
- Red Viaria
- RV, Áreas de acompañamiento



Plano de detalle 2
 SITUACIÓN SOBRE ORTOFOTOGRAFÍA DEL ELEMENTO



LEYENDA GENERAL

- Extensión del plano de detalle 1
- Extensión del plano de detalle 2
- Límite del sector S-1
- Árbol individual

Plano de situación ficha 3193

FICHAS DEL INVENTARIO DE PIES ARBÓREOS Y ARBUSTIVOS

Arbusto

Nº de ficha 3194
 Tipo de elemento: Arbusto individual
 Especie: *Retama sphaerocarpa*
 Altura (m): 5
 Diámetro (m): 5,5

Localización (*):	X: 443217
* Localización aproximada, coordenadas UTM (huso 30 N ETRS 1989)	Y: 4487807

Estado fitosanitario: Bueno



Observaciones:

LEYENDA DEL PLAN PARCIAL:

- DPH Arroyo Valdelacasa
- RU
- RCL
- RCP
- RCPPL
- RCM
- TC
- AT M Valdelatas
- ZV, Parque Central
- ZV, Parques y Jardines
- SUI
- Equipamientos privado
- EQ
- Red Viaria
- RV, Áreas de acompañamiento

Plano de detalle 1 PLAN PARCIAL DEL SECTOR S-1



SECTOR S-1 "LOS CARRILES"

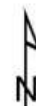


Plano de detalle 2 SITUACIÓN SOBRE ORTOFOTOGRAFÍA DEL ELEMENTO



LEYENDA GENERAL

- Extensión del plano de detalle 1
- Extensión del plano de detalle 2
- Límite del sector S-1
- Árbol individual



Plano de situación ficha 3194

FICHAS DEL INVENTARIO DE PIES ARBÓREOS Y ARBUSTIVOS

Arbusto

Nº de ficha 3195
 Tipo de elemento: Arbusto individual
 Especie: *Crataegus monogyna*
 Altura (m): 4
 Diámetro (m): 2

Localización (*): X: 443305
 Y: 4487807
* Localización aproximada, coordenadas UTM (huso 30 N ETRS 1989)

Estado fitosanitario: Bueno



Observaciones:

LEYENDA DEL PLAN PARCIAL:

- DPH Arroyo Valdelacasa
- RU
- RCL
- RCP
- RCPPL
- RCM
- TC
- AT M Valdelatas
- ZV, Parque Central
- ZV, Parques y Jardines
- SUI
- Equipamientos privado
- EQ
- Red Viaria
- RV, Áreas de acompañamiento



Plano de detalle 2
SITUACIÓN SOBRE ORTOFOTOGRAFÍA DEL ELEMENTO



FICHAS DEL INVENTARIO DE PIES ARBÓREOS Y ARBUSTIVOS

Arbusto

Nº de ficha 3196
 Tipo de elemento: Arbusto individual
 Especie: *Quercus ilex*
 Altura (m): 1,8
 Diámetro (m): 1,5

Localización (*): X: 442890
 Y: 4487806
* Localización aproximada, coordenadas UTM (huso 30 N ETRS 1989)

Estado fitosanitario: Bueno



Observaciones:

LEYENDA DEL PLAN PARCIAL:

- DPH Arroyo Valdelacasa
- RU
- RCL
- RCP
- RCPPL
- RCM
- TC
- AT M Valdelatas
- ZV, Parque Central
- ZV, Parques y Jardines
- SUI
- Equipamientos privado
- EQ
- Red Viaria
- RV, Áreas de acompañamiento



**Plano de detalle 2
 SITUACIÓN SOBRE ORTOFOTOGRAFÍA DEL ELEMENTO**



Plano de situación ficha 3196

FICHAS DEL INVENTARIO DE PIES ARBÓREOS Y ARBUSTIVOS

Arbusto

Nº de ficha 3197
 Tipo de elemento: Arbusto individual
 Especie: *Quercus ilex*
 Altura (m): 2,5
 Diámetro (m): 3

Localización (*):	X: 442914
* Localización aproximada, coordenadas UTM (huso 30 N ETRS 1989)	Y: 4487804

Estado fitosanitario: Bueno



Observaciones:

LEYENDA DEL PLAN PARCIAL:

- DPH Arroyo Valdelacasa
- RU
- RCL
- RCP
- RCPPL
- RCM
- TC
- AT M Valdelatas
- ZV, Parque Central
- ZV, Parques y Jardines
- SUI
- Equipamientos privado
- EQ
- Red Viaria
- RV, Áreas de acompañamiento

Plano de detalle 1 PLAN PARCIAL DEL SECTOR S-1



SECTOR S-1 "LOS CARRILES"



Plano de detalle 2 SITUACIÓN SOBRE ORTOFOTOGRAFÍA DEL ELEMENTO



LEYENDA GENERAL

- Extensión del plano de detalle 1
- Extensión del plano de detalle 2
- Límite del sector S-1
- Árbol individual



Plano de situación ficha 3197

FICHAS DEL INVENTARIO DE PIES ARBÓREOS Y ARBUSTIVOS

Arbusto

Nº de ficha 3198
 Tipo de elemento: Arbusto individual
 Especie: *Crataegus monogyna*
 Altura (m): 3,5
 Diámetro (m): 3

Localización (*):	X: 443332
* Localización aproximada, coordenadas UTM (huso 30 N ETRS 1989)	Y: 4487804

Estado fitosanitario: Bueno



Observaciones:

LEYENDA DEL PLAN PARCIAL:

- DPH Arroyo Valdelacasa
- RU
- RCL
- RCP
- RCPPL
- RCM
- TC
- AT M Valdelatas
- ZV, Parque Central
- ZV, Parques y Jardines
- SUI
- Equipamientos privado
- EQ
- Red Viaria
- RV, Áreas de acompañamiento



**Plano de detalle 2
SITUACIÓN SOBRE ORTOFOTOGRAFÍA DEL ELEMENTO**



LEYENDA GENERAL

- Extensión del plano de detalle 1
- Extensión del plano de detalle 2
- Límite del sector S-1
- Árbol individual



Plano de situación ficha 3198

FICHAS DEL INVENTARIO DE PIES ARBÓREOS Y ARBUSTIVOS

Arbusto

Nº de ficha 3199
 Tipo de elemento: Arbusto individual
 Especie: *Rosa canina*
 Altura (m): 2
 Diámetro (m): 2,5

Localización (*): X: 443277
 Y: 4487800
* Localización aproximada, coordenadas UTM (huso 30 N ETRS 1989)

Estado fitosanitario: Bueno



Observaciones:

LEYENDA DEL PLAN PARCIAL:

- DPH Arroyo Valdelacasa
- RU
- RCL
- RCP
- RCPPL
- RCM
- TC
- AT M Valdelatas
- ZV, Parque Central
- ZV, Parques y Jardines
- SUI
- Equipamientos privado
- EQ
- Red Viaria
- RV, Áreas de acompañamiento



Plano de detalle 2
 SITUACIÓN SOBRE ORTOFOTOGRAFÍA DEL ELEMENTO



FICHAS DEL INVENTARIO DE PIES ARBÓREOS Y ARBUSTIVOS

Arbusto

Nº de ficha 3200
 Tipo de elemento: Arbusto individual
 Especie: *Quercus ilex*
 Altura (m): 2,5
 Diámetro (m): 2

Localización (*):	X: 442913
* Localización aproximada, coordenadas UTM (huso 30 N ETRS 1989)	Y: 4487799

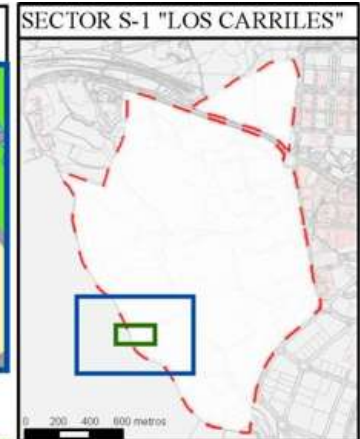
Estado fitosanitario: Bueno



Observaciones:

LEYENDA DEL PLAN PARCIAL:

- DPH Arroyo Valdelacasa
- RU
- RCL
- RCP
- RCPPL
- RCM
- TC
- AT M Valdelatas
- ZV, Parque Central
- ZV, Parques y Jardines
- SUI
- Equipamientos privado
- EQ
- Red Viaria
- RV, Áreas de acompañamiento



Plano de detalle 2 SITUACIÓN SOBRE ORTOFOTOGRAFÍA DEL ELEMENTO



Plano de situación ficha 3200

FICHAS DEL INVENTARIO DE PIES ARBÓREOS Y ARBUSTIVOS

Arbusto

Nº de ficha 3201
 Tipo de elemento: Agrupación de arbustos
 Especie: *Crataegus monogyna*
 Altura (m): 2,5
 Diámetro medio (m): 2

Especies acompañantes: No

Estado fitosanitario: Bueno

Localización (*): X: 443629
 Y: 4487799
* Localización aproximada, coordenadas UTM (huso 30 N ETRS 1989)

Grado de recubrimiento: 75-100

Superficie (m²): 22



Observaciones:

LEYENDA DEL PLAN PARCIAL:

-  DPH Arroyo Valdelacasa
-  RU
-  RCL
-  RCP
-  RCPPL
-  RCM
-  TC
-  AT M Valdelatas
-  ZV, Parque Central
-  ZV, Parques y Jardines
-  SUI
-  Equipamientos privado
-  EQ
-  Red Viaria
-  RV, Áreas de acompañamiento

Plano de detalle 1 PLAN PARCIAL DEL SECTOR S-1



SECTOR S-1 "LOS CARRILES"



Plano de detalle 2 SITUACIÓN SOBRE ORTOFOTOGRAFÍA DEL ELEMENTO



LEYENDA GENERAL

-  Extensión del plano de detalle 1
-  Extensión del plano de detalle 2
-  Límite del sector S-1
-  Agrupación de arbustos

Plano de situación ficha 3201

FICHAS DEL INVENTARIO DE PIES ARBÓREOS Y ARBUSTIVOS

Árbol

Nº de ficha 3202
 Tipo de elemento: Árbol individual
 Especie: *Quercus ilex*
 Altura (m): 6
 Perímetro (cm): 61
 Altura de la 1ª rama (m): 1
 Diámetro de copa (m): 2.5

Localización (*): X: 443295
 Y: 4487799
* Localización aproximada, coordenadas UTM (huso 30 N ETRS 1989)

Edad relativa: Joven

Estado fitosanitario: Bueno
 Madera vista: No Copa terciada: No
 Huecos: No Ramas secas: No
 Inclinación: No Daños estructurales: No

Plagas o enfermedades No




Observaciones:

LEYENDA DEL PLAN PARCIAL:

- DPH Arroyo Valdelacasa
- RU
- RCL
- RCP
- RCPPL
- RCM
- TC
- AT M Valdelatas
- ZV, Parque Central
- ZV, Parques y Jardines
- SUI
- Equipamientos privado
- EQ
- Red Viaria
- RV, Áreas de acompañamiento



**Plano de detalle 2
SITUACIÓN SOBRE ORTOFOTOGRAFÍA DEL ELEMENTO**



FICHAS DEL INVENTARIO DE PIES ARBÓREOS Y ARBUSTIVOS

Árbol

Nº de ficha 3203
 Tipo de elemento: Árbol individual
 Especie: *Quercus ilex*
 Altura (m): 7
 Perímetro (cm): 162
 Altura de la 1ª rama (m): 1.3
 Diámetro de copa (m): 4.5

Localización (*): X: 443292
 Y: 4487799
* Localización aproximada, coordenadas UTM (huso 30 N ETRS 1989)

Edad relativa: Maduro

Estado fitosanitario: Bueno
 Madera vista: No Copa terciada: No
 Huecos: No Ramas secas: No
 Inclinación: No Daños estructurales: No

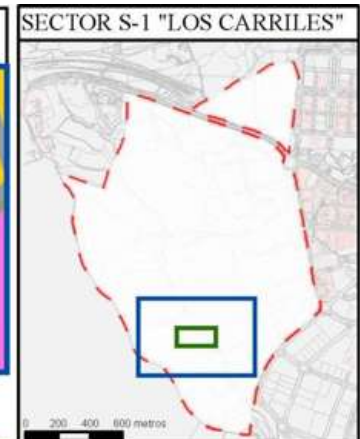
Plagas o enfermedades No



Observaciones:

LEYENDA DEL PLAN PARCIAL:

- DPH Arroyo Valdelacasa
- RU
- RCL
- RCP
- RCPPL
- RCM
- TC
- AT M Valdelatas
- ZV, Parque Central
- ZV, Parques y Jardines
- SUI
- Equipamientos privado
- EQ
- Red Viaria
- RV, Áreas de acompañamiento



**Plano de detalle 2
 SITUACIÓN SOBRE ORTOFOTOGRAFÍA DEL ELEMENTO**



FICHAS DEL INVENTARIO DE PIES ARBÓREOS Y ARBUSTIVOS

Árbol

Nº de ficha 3204
 Tipo de elemento: Árbol individual
 Especie: *Quercus ilex*
 Altura (m): 2,5
 Perímetro (cm): 31
 Altura de la 1ª rama (m): 0.2
 Diámetro de copa (m): 2.5

Localización (*): X: 442987
 Y: 4487798
* Localización aproximada, coordenadas UTM (huso 30 N ETRS 1989)

Edad relativa: Joven

Estado fitosanitario: Bueno
 Madera vista: No Copa terciada: No
 Huecos: No Ramas secas: No
 Inclinación: No Daños estructurales: No

Plagas o enfermedades No



Observaciones:

LEYENDA DEL PLAN PARCIAL:

- DPH Arroyo Valdelacasa
- RU
- RCL
- RCP
- RCPPPL
- RCM
- TC
- AT M Valdelatas
- ZV, Parque Central
- ZV, Parques y Jardines
- SUI
- Equipamientos privado
- EQ
- Red Viaria
- RV, Áreas de acompañamiento

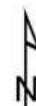


Plano de detalle 2 SITUACIÓN SOBRE ORTOFOTOGRAFÍA DEL ELEMENTO



LEYENDA GENERAL

- Extensión del plano de detalle 1
- Extensión del plano de detalle 2
- Límite del sector S-1
- Árbol individual



Plano de situación ficha 3204

FICHAS DEL INVENTARIO DE PIES ARBÓREOS Y ARBUSTIVOS

Arbusto

Nº de ficha 3205
 Tipo de elemento: Arbusto individual
 Especie: *Quercus ilex*
 Altura (m): 3
 Diámetro (m): 2

Localización (*): X: 443330
 Y: 4487798
* Localización aproximada, coordenadas UTM (huso 30 N ETRS 1989)

Estado fitosanitario: Bueno



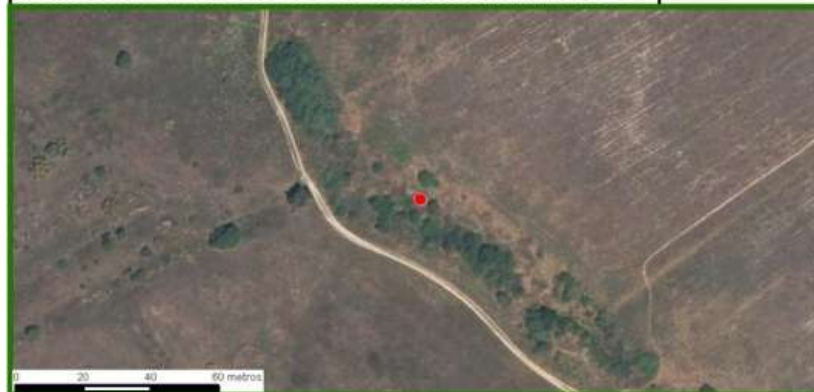
Observaciones:

LEYENDA DEL PLAN PARCIAL:

- DPH Arroyo Valdelacasa
- RU
- RCL
- RCP
- RCPPL
- RCM
- TC
- AT M Valdelatas
- ZV, Parque Central
- ZV, Parques y Jardines
- SUI
- Equipamientos privado
- EQ
- Red Viaria
- RV, Áreas de acompañamiento



Plano de detalle 2
 SITUACIÓN SOBRE ORTOFOTOGRAFÍA DEL ELEMENTO



FICHAS DEL INVENTARIO DE PIES ARBÓREOS Y ARBUSTIVOS

Arbusto

Nº de ficha 3206
 Tipo de elemento: Agrupación de arbustos
 Especie: *Retama sphaerocarpa*
 Altura (m): 3
 Diámetro medio (m): 2
 Especies acompañantes: No

Localización (*): X: 443817
 Y: 4487795
* Localización aproximada, coordenadas UTM (huso 30 N ETRS 1989)

Grado de recubrimiento: 0-25
 Superficie (m²): 601

Estado fitosanitario: Bueno



Observaciones:

LEYENDA DEL PLAN PARCIAL:

- DPH Arroyo Valdelacasa
- RU
- RCL
- RCP
- RCPPL
- RCM
- TC
- AT M Valdelatas
- ZV, Parque Central
- ZV, Parques y Jardines
- SUI
- Equipamientos privado
- EQ
- Red Viaria
- RV, Áreas de acompañamiento



Plano de detalle 2
 SITUACIÓN SOBRE ORTOFOTOGRAFÍA DEL ELEMENTO



FICHAS DEL INVENTARIO DE PIES ARBÓREOS Y ARBUSTIVOS

Arbusto

Nº de ficha 3207
 Tipo de elemento: Agrupación de arbustos
 Especie: *Rosa canina*
 Altura (m): 2
 Diámetro medio (m): 2,5
 Especies acompañantes: No

Localización (*): X: 443307
 Y: 4487795
* Localización aproximada, coordenadas UTM (huso 30 N ETRS 1989)

Grado de recubrimiento: 75-100
 Superficie (m²): 25

Estado fitosanitario: Bueno



Observaciones:

LEYENDA DEL PLAN PARCIAL:

- DPH Arroyo Valdelacasa
- RU
- RCL
- RCP
- RCPPL
- RCM
- TC
- AT M Valdelatas
- ZV, Parque Central
- ZV, Parques y Jardines
- SUI
- Equipamientos privado
- EQ
- Red Viaria
- RV, Áreas de acompañamiento



Plano de detalle 2
 SITUACIÓN SOBRE ORTOFOTOGRAFÍA DEL ELEMENTO



FICHAS DEL INVENTARIO DE PIES ARBÓREOS Y ARBUSTIVOS

Arbusto

Nº de ficha 3208
 Tipo de elemento: Arbusto individual
 Especie: *Quercus ilex*
 Altura (m): 2
 Diámetro (m): 1,5

Localización (*): X: 442904
 Y: 4487795
* Localización aproximada, coordenadas UTM (huso 30 N ETRS 1989)

Estado fitosanitario: Bueno



Observaciones:

LEYENDA DEL PLAN PARCIAL:

- DPH Arroyo Valdelacasa
- RU
- RCL
- RCP
- RCPPL
- RCM
- TC
- AT M Valdelatas
- ZV, Parque Central
- ZV, Parques y Jardines
- SUI
- Equipamientos privado
- EQ
- Red Viaria
- RV, Áreas de acompañamiento



Plano de detalle 2
 SITUACIÓN SOBRE ORTOFOTOGRAFÍA DEL ELEMENTO



LEYENDA GENERAL

- Extensión del plano de detalle 1
- Extensión del plano de detalle 2
- Límite del sector S-1
- Árbol individual



Plano de situación ficha 3208

FICHAS DEL INVENTARIO DE PIES ARBÓREOS Y ARBUSTIVOS

Árbol

Nº de ficha 3209
 Tipo de elemento: Árbol individual
 Especie: *Crataegus monogyna*
 Altura (m): 4,5
 Perímetro (cm): 62
 Altura de la 1ª rama (m): 1.2
 Diámetro de copa (m): 4

Localización (*): X: 443615
 Y: 4487794
* Localización aproximada, coordenadas UTM (huso 30 N ETRS 1989)

Edad relativa: Joven

Estado fitosanitario: Bueno
 Madera vista: No Copa terciada: No
 Huecos: No Ramas secas: No
 Inclinación: No Daños estructurales: No

Plagas o enfermedades No

Observaciones: Presencia de nido en las ramas



LEYENDA DEL PLAN PARCIAL:

- DPH Arroyo Valdelacasa
- RU
- RCL
- RCP
- RCPPL
- RCM
- TC
- AT M Valdelatas
- ZV, Parque Central
- ZV, Parques y Jardines
- SUI
- Equipamientos privado
- EQ
- Red Viaria
- RV, Áreas de acompañamiento



Plano de detalle 2
 SITUACIÓN SOBRE ORTOFOTOGRAFÍA DEL ELEMENTO



LEYENDA GENERAL

- Extensión del plano de detalle 1
- Extensión del plano de detalle 2
- Límite del sector S-1
- Árbol individual

Plano de situación ficha 3209

FICHAS DEL INVENTARIO DE PIES ARBÓREOS Y ARBUSTIVOS

Arbusto

Nº de ficha 3210
 Tipo de elemento: Agrupación de arbustos
 Especie: *Salix sp.*
 Altura (m): 4
 Diámetro medio (m): 5,5

Especies acompañantes: *Rubus ulmifolius*

Estado fitosanitario: Bueno

Localización (*): X: 443328
 Y: 4487793
* Localización aproximada, coordenadas UTM (huso 30 N ETRS 1989)

Grado de recubrimiento: 75-100
 Superficie (m²): 116



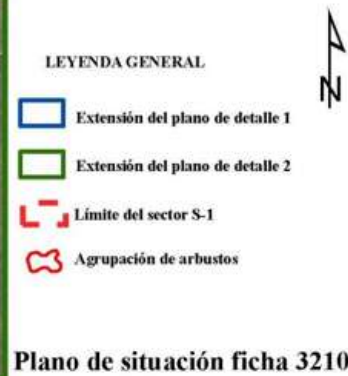
Observaciones:

LEYENDA DEL PLAN PARCIAL:

- DPH Arroyo Valdelacasa
- RU
- RCL
- RCP
- RCPPL
- RCM
- TC
- AT M Valdelatas
- ZV, Parque Central
- ZV, Parques y Jardines
- SUI
- Equipamientos privado
- EQ
- Red Viaria
- RV, Áreas de acompañamiento



Plano de detalle 2
 SITUACIÓN SOBRE ORTOFOTOGRAFÍA DEL ELEMENTO



FICHAS DEL INVENTARIO DE PIES ARBÓREOS Y ARBUSTIVOS

Arbusto

Nº de ficha 3211
 Tipo de elemento: Agrupación de arbustos
 Especie: *Retama sphaerocarpa*
 Altura (m): 3,5
 Diámetro medio (m): 4,5

Especies acompañantes: No

Estado fitosanitario: Bueno

Localización (*): X: 443749

* Localización aproximada, coordenadas UTM (huso 30 N ETRS 1989) Y: 4487793

Grado de recubrimiento: 0-25

Superficie (m²): 6110



Observaciones:

LEYENDA DEL PLAN PARCIAL:

-  DPH Arroyo Valdelacasa
-  RU
-  RCL
-  RCP
-  RCPPL
-  RCM
-  TC
-  AT M Valdelatas
-  ZV, Parque Central
-  ZV, Parques y Jardines
-  SUI
-  Equipamientos privado
-  EQ
-  Red Viaria
-  RV, Áreas de acompañamiento

Plano de detalle 1 PLAN PARCIAL DEL SECTOR S-1



SECTOR S-1 "LOS CARRILES"



Plano de detalle 2 SITUACIÓN SOBRE ORTOFOTOGRAFÍA DEL ELEMENTO



LEYENDA GENERAL

-  Extensión del plano de detalle 1
-  Extensión del plano de detalle 2
-  Límite del sector S-1
-  Agrupación de arbustos

Plano de situación ficha 3211

FICHAS DEL INVENTARIO DE PIES ARBÓREOS Y ARBUSTIVOS

Arbusto

Nº de ficha 3212
 Tipo de elemento: Arbusto individual
 Especie: *Quercus ilex*
 Altura (m): 1,5
 Diámetro (m): 1,5

Localización (*): X: 442903
 Y: 4487793
* Localización aproximada, coordenadas UTM (huso 30 N ETRS 1989)

Estado fitosanitario: Bueno



Observaciones:

LEYENDA DEL PLAN PARCIAL:

- DPH Arroyo Valdelacasa
- RU
- RCL
- RCP
- RCPPL
- RCM
- TC
- AT M Valdelatas
- ZV, Parque Central
- ZV, Parques y Jardines
- SUI
- Equipamientos privado
- EQ
- Red Viaria
- RV, Áreas de acompañamiento



Plano de detalle 2
 SITUACIÓN SOBRE ORTOFOTOGRAFÍA DEL ELEMENTO



LEYENDA GENERAL

- Extensión del plano de detalle 1
- Extensión del plano de detalle 2
- Límite del sector S-1
- Árbol individual

Plano de situación ficha 3212

FICHAS DEL INVENTARIO DE PIES ARBÓREOS Y ARBUSTIVOS

Arbusto

Nº de ficha 3213
 Tipo de elemento: Arbusto individual
 Especie: *Quercus ilex*
 Altura (m): 2,5
 Diámetro (m): 2,5

Localización (*): X: 443136
 Y: 4487792
* Localización aproximada, coordenadas UTM (huso 30 N ETRS 1989)

Estado fitosanitario: Bueno



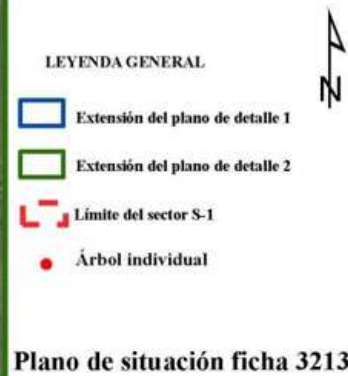
Observaciones:

LEYENDA DEL PLAN PARCIAL:

- DPH Arroyo Valdelacasa
- RU
- RCL
- RCP
- RCPPL
- RCM
- TC
- AT M Valdelatas
- ZV, Parque Central
- ZV, Parques y Jardines
- SUI
- Equipamientos privado
- EQ
- Red Viaria
- RV, Áreas de acompañamiento



Plano de detalle 2
 SITUACIÓN SOBRE ORTOFOTOGRAFÍA DEL ELEMENTO



FICHAS DEL INVENTARIO DE PIES ARBÓREOS Y ARBUSTIVOS

Arbusto

Nº de ficha 3214
 Tipo de elemento: Arbusto individual
 Especie: *Quercus ilex*
 Altura (m): 3
 Diámetro (m): 5,5

Localización (*): X: 443165
 Y: 4487792
* Localización aproximada, coordenadas UTM (huso 30 N ETRS 1989)

Estado fitosanitario: Bueno




Observaciones:

LEYENDA DEL PLAN PARCIAL:

- DPH Arroyo Valdelacasa
- RU
- RCL
- RCP
- RCPPL
- RCM
- TC
- AT M Valdelatas
- ZV, Parque Central
- ZV, Parques y Jardines
- SUI
- Equipamientos privado
- EQ
- Red Viaria
- RV, Áreas de acompañamiento



Plano de detalle 2
 SITUACIÓN SOBRE ORTOFOTOGRAFÍA DEL ELEMENTO



Plano de situación ficha 3214

FICHAS DEL INVENTARIO DE PIES ARBÓREOS Y ARBUSTIVOS

Arbusto

Nº de ficha 3215
 Tipo de elemento: Agrupación de arbustos
 Especie: *Retama sphaerocarpa*
 Altura (m): 3
 Diámetro medio (m): 3,5
 Especies acompañantes: No

Localización (*): X: 443116
 Y: 4487792
* Localización aproximada, coordenadas UTM (huso 30 N ETRS 1989)

Grado de recubrimiento: 25-50
 Superficie (m²): 133

Estado fitosanitario: Bueno



Observaciones:

LEYENDA DEL PLAN PARCIAL:

- DPH Arroyo Valdelacasa
- RU
- RCL
- RCP
- RCPPL
- RCM
- TC
- AT M Valdelatas
- ZV, Parque Central
- ZV, Parques y Jardines
- SUI
- Equipamientos privado
- EQ
- Red Viaria
- RV, Áreas de acompañamiento



**Plano de detalle 2
 SITUACIÓN SOBRE ORTOFOTOGRAFÍA DEL ELEMENTO**



LEYENDA GENERAL

- Extensión del plano de detalle 1
- Extensión del plano de detalle 2
- Límite del sector S-1
- Agrupación de arbustos



Plano de situación ficha 3215

FICHAS DEL INVENTARIO DE PIES ARBÓREOS Y ARBUSTIVOS

Árbol

Nº de ficha 3216
 Tipo de elemento: Árbol individual
 Especie: *Quercus ilex*
 Altura (m): 3
 Perímetro (cm): 25
 Altura de la 1ª rama (m): 0.5
 Diámetro de copa (m): 1.5

Localización (*): X: 443830
 Y: 4487792
* Localización aproximada, coordenadas UTM (huso 30 N ETRS 1989)

Edad relativa: Joven

Estado fitosanitario: Bueno
 Madera vista: No Copa terciada: No
 Huecos: No Ramas secas: No
 Inclinación: No Daños estructurales: No

Plagas o enfermedades No

Observaciones:



LEYENDA DEL PLAN PARCIAL:

- DPH Arroyo Valdelacasa
- RU
- RCL
- RCP
- RCPPL
- RCM
- TC
- AT M Valdelatas
- ZV, Parque Central
- ZV, Parques y Jardines
- SUI
- Equipamientos privado
- EQ
- Red Viaria
- RV, Áreas de acompañamiento

Plano de detalle 1 PLAN PARCIAL DEL SECTOR S-1



SECTOR S-1 "LOS CARRILES"



Plano de detalle 2 SITUACIÓN SOBRE ORTOFOTOGRAFÍA DEL ELEMENTO



LEYENDA GENERAL

- Extensión del plano de detalle 1
- Extensión del plano de detalle 2
- Límite del sector S-1
- Árbol individual



Plano de situación ficha 3216

FICHAS DEL INVENTARIO DE PIES ARBÓREOS Y ARBUSTIVOS

Arbusto

Nº de ficha 3217
 Tipo de elemento: Agrupación de arbustos
 Especie: *Retama sphaerocarpa*
 Altura (m): 2,5
 Diámetro medio (m): 3,5

Especies acompañantes: Lavandula stoechas

Estado fitosanitario: Bueno

Localización (*): X: 443148

* Localización aproximada, coordenadas UTM (huso 30 N ETRS 1989) Y: 4487791

Grado de recubrimiento: 0-25

Superficie (m²): 379



Observaciones:

LEYENDA DEL PLAN PARCIAL:

-  DPH Arroyo Valdelacasa
-  RU
-  RCL
-  RCP
-  RCPPL
-  RCM
-  TC
-  AT M Valdelatas
-  ZV, Parque Central
-  ZV, Parques y Jardines
-  SUI
-  Equipamientos privado
-  EQ
-  Red Viaria
-  RV, Áreas de acompañamiento

Plano de detalle 1 PLAN PARCIAL DEL SECTOR S-1



SECTOR S-1 "LOS CARRILES"



Plano de detalle 2 SITUACIÓN SOBRE ORTOFOTOGRAFÍA DEL ELEMENTO



LEYENDA GENERAL

-  Extensión del plano de detalle 1
-  Extensión del plano de detalle 2
-  Límite del sector S-1
-  Agrupación de arbustos

Plano de situación ficha 3217

FICHAS DEL INVENTARIO DE PIES ARBÓREOS Y ARBUSTIVOS

Arbusto

Nº de ficha 3218
 Tipo de elemento: Arbusto individual
 Especie: *Quercus ilex*
 Altura (m): 2
 Diámetro (m): 3,5

Localización (*): X: 443319
 Y: 4487790
* Localización aproximada, coordenadas UTM (huso 30 N ETRS 1989)

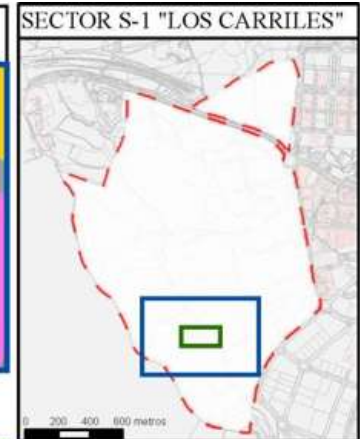
Estado fitosanitario: Bueno



Observaciones:

LEYENDA DEL PLAN PARCIAL:

- DPH Arroyo Valdelacasa
- RU
- RCL
- RCP
- RCPPL
- RCM
- TC
- AT M Valdelatas
- ZV, Parque Central
- ZV, Parques y Jardines
- SUI
- Equipamientos privado
- EQ
- Red Viaria
- RV, Áreas de acompañamiento



Plano de detalle 2
 SITUACIÓN SOBRE ORTOFOTOGRAFÍA DEL ELEMENTO



FICHAS DEL INVENTARIO DE PIES ARBÓREOS Y ARBUSTIVOS

Árbol

Nº de ficha 3219
 Tipo de elemento: Árbol individual
 Especie: *Quercus ilex*
 Altura (m): 3,5
 Perímetro (cm): 65
 Altura de la 1ª rama (m): 0.5
 Diámetro de copa (m): 3.5

Localización (*): X: 443242
 Y: 4487788
* Localización aproximada, coordenadas UTM (huso 30 N ETRS 1989)

Edad relativa: Joven

Estado fitosanitario: Bueno
 Madera vista: No Copa terciada: No
 Huecos: No Ramas secas: No
 Inclinación: No Daños estructurales: No

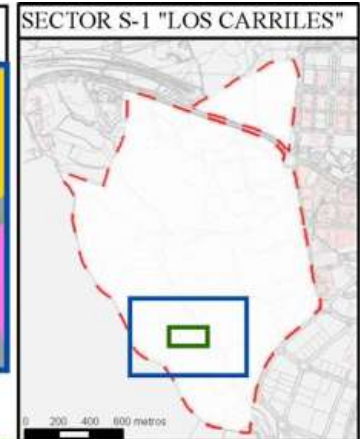
Plagas o enfermedades No



Observaciones:

LEYENDA DEL PLAN PARCIAL:

- DPH Arroyo Valdelacasa
- RU
- RCL
- RCP
- RCPPL
- RCM
- TC
- AT M Valdelatas
- ZV, Parque Central
- ZV, Parques y Jardines
- SUI
- Equipamientos privado
- EQ
- Red Viaria
- RV, Áreas de acompañamiento



Plano de detalle 2 SITUACIÓN SOBRE ORTOFOTOGRAFÍA DEL ELEMENTO



LEYENDA GENERAL

- Extensión del plano de detalle 1
- Extensión del plano de detalle 2
- Límite del sector S-1
- Árbol individual

Plano de situación ficha 3219

FICHAS DEL INVENTARIO DE PIES ARBÓREOS Y ARBUSTIVOS

Arbusto

Nº de ficha 3220
 Tipo de elemento: Arbusto individual
 Especie: *Quercus ilex*
 Altura (m): 3
 Diámetro (m): 3

Localización (*): X: 443238
 Y: 4487788
* Localización aproximada, coordenadas UTM (huso 30 N ETRS 1989)

Estado fitosanitario: Bueno



Observaciones:

LEYENDA DEL PLAN PARCIAL:

- DPH Arroyo Valdelacasa
- RU
- RCL
- RCP
- RCPPL
- RCM
- TC
- AT M Valdelatas
- ZV, Parque Central
- ZV, Parques y Jardines
- SUI
- Equipamientos privado
- EQ
- Red Viaria
- RV, Áreas de acompañamiento



Plano de detalle 2
 SITUACIÓN SOBRE ORTOFOTOGRAFÍA DEL ELEMENTO



Plano de situación ficha 3220

FICHAS DEL INVENTARIO DE PIES ARBÓREOS Y ARBUSTIVOS

Árbol

Nº de ficha 3221
 Tipo de elemento: **Árbol individual**
 Especie: *Quercus ilex*
 Altura (m): 5
 Perímetro (cm): 35
 Altura de la 1ª rama (m): 0.5
 Diámetro de copa (m): 2.5

Localización (*): X: 443274
 Y: 4487787
* Localización aproximada, coordenadas UTM (huso 30 N ETRS 1989)

Edad relativa: Joven

Estado fitosanitario: Bueno
 Madera vista: No Copa terciada: No
 Huecos: No Ramas secas: No
 Inclinación: No Daños estructurales: No

Plagas o enfermedades No



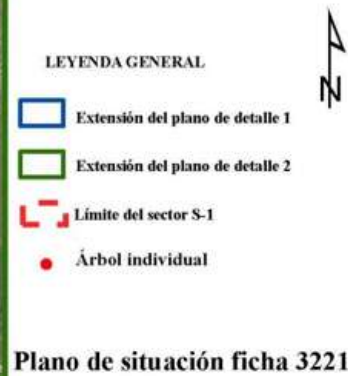
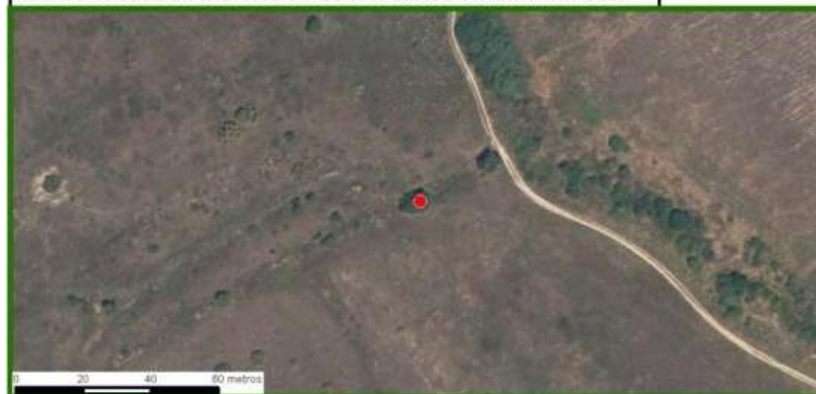
Observaciones:

LEYENDA DEL PLAN PARCIAL:

- DPH Arroyo Valdelacasa
- RU
- RCL
- RCP
- RCPPL
- RCM
- TC
- AT M Valdelatas
- ZV, Parque Central
- ZV, Parques y Jardines
- SUI
- Equipamientos privado
- EQ
- Red Viaria
- RV, Áreas de acompañamiento



Plano de detalle 2
 SITUACIÓN SOBRE ORTOFOTOGRAFÍA DEL ELEMENTO



FICHAS DEL INVENTARIO DE PIES ARBÓREOS Y ARBUSTIVOS

Arbusto

Nº de ficha 3222
 Tipo de elemento: Agrupación de arbustos
 Especie: *Crataegus monogyna*
 Altura (m): 3,5
 Diámetro medio (m): 3

Especies acompañantes: *Rubus ulmifolius*

Estado fitosanitario: Bueno

Localización (*): X: 443339
 Y: 4487787
* Localización aproximada, coordenadas UTM (huso 30 N ETRS 1989)

Grado de recubrimiento: 75-100
 Superficie (m²): 494



Observaciones:

LEYENDA DEL PLAN PARCIAL:

-  DPH Arroyo Valdelacasa
-  RU
-  RCL
-  RCP
-  RCPPL
-  RCM
-  TC
-  AT M Valdelatas
-  ZV, Parque Central
-  ZV, Parques y Jardines
-  SUI
-  Equipamientos privado
-  EQ
-  Red Viaria
-  RV, Áreas de acompañamiento

Plano de detalle 1 PLAN PARCIAL DEL SECTOR S-1



SECTOR S-1 "LOS CARRILES"



Plano de detalle 2 SITUACIÓN SOBRE ORTOFOTOGRAFÍA DEL ELEMENTO



LEYENDA GENERAL

-  Extensión del plano de detalle 1
-  Extensión del plano de detalle 2
-  Límite del sector S-1
-  Agrupación de arbustos



Plano de situación ficha 3222

FICHAS DEL INVENTARIO DE PIES ARBÓREOS Y ARBUSTIVOS

Arbusto

Nº de ficha 3223
 Tipo de elemento: Agrupación de arbustos
 Especie: *Crataegus monogyna*
 Altura (m): 3
 Diámetro medio (m): 2,5

Localización (*): X: 443269
 Y: 4487786
* Localización aproximada, coordenadas UTM (huso 30 N ETRS 1989)

Grado de recubrimiento: 75-100
 Superficie (m²): 14

Especies acompañantes: No

Estado fitosanitario: Bueno



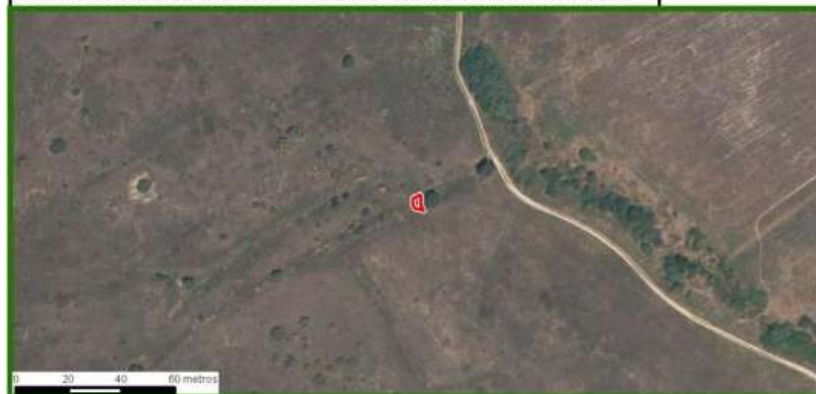
Observaciones:

LEYENDA DEL PLAN PARCIAL:

- DPH Arroyo Valdelacasa
- RU
- RCL
- RCP
- RCPPL
- RCM
- TC
- AT M Valdelatas
- ZV, Parque Central
- ZV, Parques y Jardines
- SUI
- Equipamientos privado
- EQ
- Red Viaria
- RV, Áreas de acompañamiento



Plano de detalle 2 SITUACIÓN SOBRE ORTOFOTOGRAFÍA DEL ELEMENTO



LEYENDA GENERAL

- Extensión del plano de detalle 1
- Extensión del plano de detalle 2
- Límite del sector S-1
- Agrupación de arbustos



Plano de situación ficha 3223

FICHAS DEL INVENTARIO DE PIES ARBÓREOS Y ARBUSTIVOS

Arbusto

Nº de ficha 3224
 Tipo de elemento: Arbusto individual
 Especie: *Retama sphaerocarpa*
 Altura (m): 3
 Diámetro (m): 2,5

Localización (*): X: 443252
 Y: 4487786
* Localización aproximada, coordenadas UTM (huso 30 N ETRS 1989)

Estado fitosanitario: Bueno



Observaciones:

LEYENDA DEL PLAN PARCIAL:

- DPH Arroyo Valdelacasa
- RU
- RCL
- RCP
- RCPPL
- RCM
- TC
- AT M Valdelatas
- ZV, Parque Central
- ZV, Parques y Jardines
- SUI
- Equipamientos privado
- EQ
- Red Viaria
- RV, Áreas de acompañamiento



Plano de detalle 2
 SITUACIÓN SOBRE ORTOFOTOGRAFÍA DEL ELEMENTO



FICHAS DEL INVENTARIO DE PIES ARBÓREOS Y ARBUSTIVOS

Árbol

Nº de ficha 3225
 Tipo de elemento: Árbol individual
 Especie: *Crataegus monogyna*
 Altura (m): 4,5
 Perímetro (cm): 58
 Altura de la 1ª rama (m): 0.5
 Diámetro de copa (m): 3

Localización (*): X: 443339
 Y: 4487785
* Localización aproximada, coordenadas UTM (huso 30 N ETRS 1989)

Edad relativa: Joven

Estado fitosanitario: **Bueno**

Madera vista: No Copa terciada: No
 Huecos: No Ramas secas: No
 Inclinación: No Daños estructurales: No

Plagas o enfermedades No

Observaciones:



LEYENDA DEL PLAN PARCIAL:

- DPH Arroyo Valdelacasa
- RU
- RCL
- RCP
- RCPPL
- RCM
- TC
- AT M Valdelatas
- ZV, Parque Central
- ZV, Parques y Jardines
- SUI
- Equipamientos privado
- EQ
- Red Viaria
- RV, Áreas de acompañamiento



Plano de detalle 2 SITUACIÓN SOBRE ORTOFOTOGRAFÍA DEL ELEMENTO



LEYENDA GENERAL

- Extensión del plano de detalle 1
- Extensión del plano de detalle 2
- Límite del sector S-1
- Árbol individual

Plano de situación ficha 3225

Plan Parcial del Sector S-1 "Los Carriles"

Anexo VIII. Inventario de pies arbóreos y arbustivos

FICHAS DEL INVENTARIO DE PIES ARBÓREOS Y ARBUSTIVOS

Árbol

Nº de ficha 3226
 Tipo de elemento: Árbol individual
 Especie: *Crataegus monogyna*
 Altura (m): 5
 Perímetro (cm): 55
 Altura de la 1ª rama (m): 0.2
 Diámetro de copa (m): 3

Localización (*): X: 443343
 Y: 4487784
* Localización aproximada, coordenadas UTM (huso 30 N ETRS 1989)

Edad relativa: Joven

Estado fitosanitario: Bueno
 Madera vista: No Copa terciada: No
 Huecos: No Ramas secas: No
 Inclinación: No Daños estructurales: No

Plagas o enfermedades No



Observaciones:

LEYENDA DEL PLAN PARCIAL:

- DPH Arroyo Valdelacasa
- RU
- RCL
- RCP
- RCPPL
- RCM
- TC
- AT M Valdelatas
- ZV, Parque Central
- ZV, Parques y Jardines
- SUI
- Equipamientos privado
- EQ
- Red Viaria
- RV, Áreas de acompañamiento

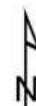


Plano de detalle 2 SITUACIÓN SOBRE ORTOFOTOGRAFÍA DEL ELEMENTO



LEYENDA GENERAL

- Extensión del plano de detalle 1
- Extensión del plano de detalle 2
- Límite del sector S-1
- Árbol individual



Plano de situación ficha 3226

FICHAS DEL INVENTARIO DE PIES ARBÓREOS Y ARBUSTIVOS

Arbusto

Nº de ficha 3227
 Tipo de elemento: Arbusto individual
 Especie: *Crataegus monogyna*
 Altura (m): 2
 Diámetro (m): 1,5

Localización (*): X: 443365
 Y: 4487783
* Localización aproximada, coordenadas UTM (huso 30 N ETRS 1989)

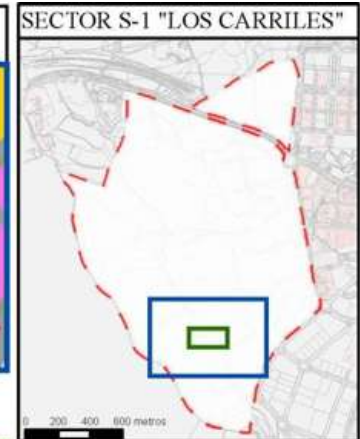
Estado fitosanitario: Bueno



Observaciones:

LEYENDA DEL PLAN PARCIAL:

- DPH Arroyo Valdelacasa
- RU
- RCL
- RCP
- RCPPL
- RCM
- TC
- AT M Valdelatas
- ZV, Parque Central
- ZV, Parques y Jardines
- SUI
- Equipamientos privado
- EQ
- Red Viaria
- RV, Áreas de acompañamiento



Plano de detalle 2
 SITUACIÓN SOBRE ORTOFOTOGRAFÍA DEL ELEMENTO



FICHAS DEL INVENTARIO DE PIES ARBÓREOS Y ARBUSTIVOS

Arbusto

Nº de ficha 3228
 Tipo de elemento: Arbusto individual
 Especie: *Quercus ilex*
 Altura (m): 3
 Diámetro (m): 3,5

Localización (*): X: 443249
 Y: 4487782
* Localización aproximada, coordenadas UTM (huso 30 N ETRS 1989)

Estado fitosanitario: Bueno



Observaciones:

LEYENDA DEL PLAN PARCIAL:

- DPH Arroyo Valdelacasa
- RU
- RCL
- RCP
- RCPPL
- RCM
- TC
- AT M Valdelatas
- ZV, Parque Central
- ZV, Parques y Jardines
- SUI
- Equipamientos privado
- EQ
- Red Viaria
- RV, Áreas de acompañamiento



Plano de detalle 2
 SITUACIÓN SOBRE ORTOFOTOGRAFÍA DEL ELEMENTO



FICHAS DEL INVENTARIO DE PIES ARBÓREOS Y ARBUSTIVOS

Árbol

Nº de ficha 3229
 Tipo de elemento: Agrupación de árboles
 Especie: *Salix sp.*
 Altura media (m): 7,5
 Perímetro medio (cm): 50
 Altura de la 1ª rama (m): 0.5
 Diámetro de copa (m): 4.5

Localización (*): X: 443350
 Y: 4487781
* Localización aproximada, coordenadas UTM (huso 30 N ETRS 1989)

Edad relativa: Joven
 Superficie (m²): 21

Estado fitosanitario: Bueno
 Madera vista: No Copa terciada: No
 Huecos: No Ramas secas: No
 Inclinación: No Daños estructurales: No

Plagas o enfermedades No



Observaciones:

LEYENDA DEL PLAN PARCIAL:

-  DPH Arroyo Valdelacasa
-  RU
-  RCL
-  RCP
-  RCPPL
-  RCM
-  TC
-  AT M Valdelatas
-  ZV, Parque Central
-  ZV, Parques y Jardines
-  SUI
-  Equipamientos privado
-  EQ
-  Red Viaria
-  RV, Áreas de acompañamiento

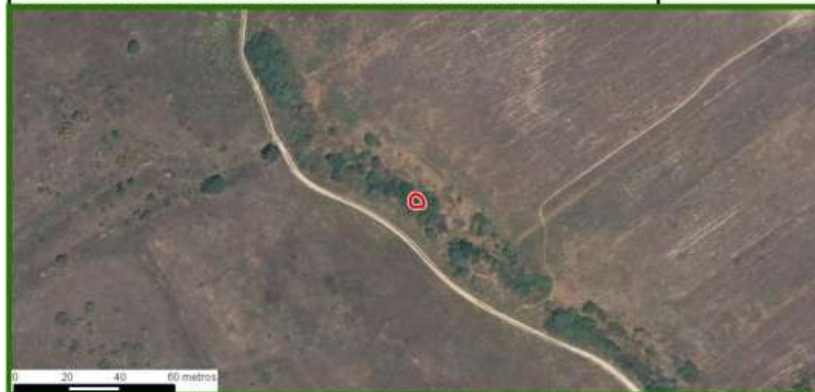
Plano de detalle 1 PLAN PARCIAL DEL SECTOR S-1



SECTOR S-1 "LOS CARRILES"



Plano de detalle 2 SITUACIÓN SOBRE ORTOFOTOGRAFÍA DEL ELEMENTO



LEYENDA GENERAL

-  Extensión del plano de detalle 1
-  Extensión del plano de detalle 2
-  Límite del sector S-1
-  Agrupación de arbustos

Plano de situación ficha 3229

FICHAS DEL INVENTARIO DE PIES ARBÓREOS Y ARBUSTIVOS

Arbusto

Nº de ficha 3230
 Tipo de elemento: Agrupación de arbustos
 Especie: *Rosa canina*
 Altura (m): 2
 Diámetro medio (m): 2,5
 Especies acompañantes: No

Estado fitosanitario: Bueno

Localización (*): X: 443230
 Y: 4487780
* Localización aproximada, coordenadas UTM (huso 30 N ETRS 1989)

Grado de recubrimiento: 25-50
 Superficie (m²): 90



Observaciones:

LEYENDA DEL PLAN PARCIAL:

- DPH Arroyo Valdelacasa
- RU
- RCL
- RCP
- RCPPL
- RCM
- TC
- AT M Valdelatas
- ZV, Parque Central
- ZV, Parques y Jardines
- SUI
- Equipamientos privado
- EQ
- Red Viaria
- RV, Áreas de acompañamiento



Plano de detalle 2
 SITUACIÓN SOBRE ORTOFOTOGRAFÍA DEL ELEMENTO



LEYENDA GENERAL

- Extensión del plano de detalle 1
- Extensión del plano de detalle 2
- Límite del sector S-1
- Agrupación de arbustos



Plano de situación ficha 3230

FICHAS DEL INVENTARIO DE PIES ARBÓREOS Y ARBUSTIVOS

Arbusto

Nº de ficha 3231
 Tipo de elemento: Arbusto individual
 Especie: *Crataegus monogyna*
 Altura (m): 4,5
 Diámetro (m): 3,5

Localización (*): X: 443608
 Y: 4487779
* Localización aproximada, coordenadas UTM (huso 30 N ETRS 1989)

Estado fitosanitario: Bueno



Observaciones:

LEYENDA DEL PLAN PARCIAL:

- DPH Arroyo Valdelacasa
- RU
- RCL
- RCP
- RCPPL
- RCM
- TC
- AT M Valdelatas
- ZV, Parque Central
- ZV, Parques y Jardines
- SUI
- Equipamientos privado
- EQ
- Red Viaria
- RV, Áreas de acompañamiento



Plano de detalle 2
 SITUACIÓN SOBRE ORTOFOTOGRAFÍA DEL ELEMENTO



FICHAS DEL INVENTARIO DE PIES ARBÓREOS Y ARBUSTIVOS

Arbusto

Nº de ficha 3232
 Tipo de elemento: Arbusto individual
 Especie: *Quercus ilex*
 Altura (m): 1,5
 Diámetro (m): 1,5

Localización (*): X: 442890
 Y: 4487778
* Localización aproximada, coordenadas UTM (huso 30 N ETRS 1989)

Estado fitosanitario: Bueno



Observaciones:

LEYENDA DEL PLAN PARCIAL:

- DPH Arroyo Valdelacasa
- RU
- RCL
- RCP
- RCPPL
- RCM
- TC
- AT M Valdelatas
- ZV, Parque Central
- ZV, Parques y Jardines
- SUI
- Equipamientos privado
- EQ
- Red Viaria
- RV, Áreas de acompañamiento



Plano de detalle 2
 SITUACIÓN SOBRE ORTOFOTOGRAFÍA DEL ELEMENTO



- LEYENDA GENERAL**
- Extensión del plano de detalle 1
 - Extensión del plano de detalle 2
 - Límite del sector S-1
 - Árbol individual

Plano de situación ficha 3232

FICHAS DEL INVENTARIO DE PIES ARBÓREOS Y ARBUSTIVOS

Arbusto

Nº de ficha 3233
 Tipo de elemento: Agrupación de arbustos
 Especie: *Crataegus monogyna*
 Altura (m): 3
 Diámetro medio (m): 2
 Especies acompañantes: No

Localización (*): X: 443244
 Y: 4487776
* Localización aproximada, coordenadas UTM (huso 30 N ETRS 1989)

Grado de recubrimiento: 75-100
 Superficie (m²): 52

Estado fitosanitario: Bueno



Observaciones:

LEYENDA DEL PLAN PARCIAL:

- DPH Arroyo Valdelacasa
- RU
- RCL
- RCP
- RCPPL
- RCM
- TC
- AT M Valdelatas
- ZV, Parque Central
- ZV, Parques y Jardines
- SUI
- Equipamientos privado
- EQ
- Red Viaria
- RV, Áreas de acompañamiento



Plano de detalle 2
 SITUACIÓN SOBRE ORTOFOTOGRAFÍA DEL ELEMENTO



LEYENDA GENERAL

- Extensión del plano de detalle 1
- Extensión del plano de detalle 2
- Límite del sector S-1
- Agrupación de arbustos



Plano de situación ficha 3233

FICHAS DEL INVENTARIO DE PIES ARBÓREOS Y ARBUSTIVOS

Arbusto

Nº de ficha 3234
 Tipo de elemento: Agrupación de arbustos
 Especie: *Crataegus monogyna*
 Altura (m): 2,5
 Diámetro medio (m): 2,5
 Especies acompañantes: No

Localización (*): X: 443373
 Y: 4487774
* Localización aproximada, coordenadas UTM (huso 30 N ETRS 1989)

Grado de recubrimiento: 75-100
 Superficie (m²): 19

Estado fitosanitario: Bueno



Observaciones:

LEYENDA DEL PLAN PARCIAL:

- DPH Arroyo Valdelacasa
- RU
- RCL
- RCP
- RCPPL
- RCM
- TC
- AT M Valdelatas
- ZV, Parque Central
- ZV, Parques y Jardines
- SUI
- Equipamientos privado
- EQ
- Red Viaria
- RV, Áreas de acompañamiento



Plano de detalle 2
 SITUACIÓN SOBRE ORTOFOTOGRAFÍA DEL ELEMENTO



LEYENDA GENERAL

- Extensión del plano de detalle 1
- Extensión del plano de detalle 2
- Límite del sector S-1
- Agrupación de arbustos



Plano de situación ficha 3234

FICHAS DEL INVENTARIO DE PIES ARBÓREOS Y ARBUSTIVOS

Árbol

Nº de ficha 3235
 Tipo de elemento: Árbol individual
 Especie: *Quercus ilex*
 Altura (m): 3
 Perímetro (cm): 34
 Altura de la 1ª rama (m): 0.2
 Diámetro de copa (m): 1.5

Localización (*): X: 443245
 Y: 4487774
* Localización aproximada, coordenadas UTM (huso 30 N ETRS 1989)

Edad relativa: Joven

Estado fitosanitario: Bueno

Madera vista: No Copa terciada: No
 Huecos: No Ramas secas: No
 Inclinación: No Daños estructurales: No

Plagas o enfermedades No



Observaciones:

LEYENDA DEL PLAN PARCIAL:

- DPH Arroyo Valdelacasa
- RU
- RCL
- RCP
- RCPPL
- RCM
- TC
- AT M Valdelatas
- ZV, Parque Central
- ZV, Parques y Jardines
- SUI
- Equipamientos privado
- EQ
- Red Viaria
- RV, Áreas de acompañamiento



Plano de detalle 2 SITUACIÓN SOBRE ORTOFOTOGRAFÍA DEL ELEMENTO



LEYENDA GENERAL

- Extensión del plano de detalle 1
- Extensión del plano de detalle 2
- Límite del sector S-1
- Árbol individual



Plano de situación ficha 3235

FICHAS DEL INVENTARIO DE PIES ARBÓREOS Y ARBUSTIVOS

Arbusto

Nº de ficha 3236
 Tipo de elemento: Arbusto individual
 Especie: *Rosa canina*
 Altura (m): 2,5
 Diámetro (m): 2

Localización (*): X: 443195
 Y: 4487773
* Localización aproximada, coordenadas UTM (huso 30 N ETRS 1989)

Estado fitosanitario: Bueno



Observaciones:

LEYENDA DEL PLAN PARCIAL:

- DPH Arroyo Valdelacasa
- RU
- RCL
- RCP
- RCPPPL
- RCM
- TC
- AT M Valdelatas
- ZV, Parque Central
- ZV, Parques y Jardines
- SUI
- Equipamientos privado
- EQ
- Red Viaria
- RV, Áreas de acompañamiento



Plano de detalle 2
 SITUACIÓN SOBRE ORTOFOTOGRAFÍA DEL ELEMENTO



LEYENDA GENERAL

- Extensión del plano de detalle 1
- Extensión del plano de detalle 2
- Límite del sector S-1
- Árbol individual



Plano de situación ficha 3236

FICHAS DEL INVENTARIO DE PIES ARBÓREOS Y ARBUSTIVOS

Arbusto

Nº de ficha 3237
 Tipo de elemento: Arbusto individual
 Especie: *Quercus ilex*
 Altura (m): 1,5
 Diámetro (m): 1,5

Localización (*): X: 443230
 Y: 4487772
* Localización aproximada, coordenadas UTM (huso 30 N ETRS 1989)

Estado fitosanitario: Bueno



Observaciones:

LEYENDA DEL PLAN PARCIAL:

- DPH Arroyo Valdelacasa
- RU
- RCL
- RCP
- RCPPL
- RCM
- TC
- AT M Valdelatas
- ZV, Parque Central
- ZV, Parques y Jardines
- SUI
- Equipamientos privado
- EQ
- Red Viaria
- RV, Áreas de acompañamiento



Plano de detalle 2
 SITUACIÓN SOBRE ORTOFOTOGRAFÍA DEL ELEMENTO



FICHAS DEL INVENTARIO DE PIES ARBÓREOS Y ARBUSTIVOS

Arbusto

Nº de ficha 3238
 Tipo de elemento: Agrupación de arbustos
 Especie: *Crataegus monogyna*
 Altura (m): 3
 Diámetro medio (m): 2,5
 Especies acompañantes: No

Localización (*): X: 443602
 Y: 4487772
* Localización aproximada, coordenadas UTM (huso 30 N ETRS 1989)

Grado de recubrimiento: 75-100
 Superficie (m²): 25

Estado fitosanitario: Bueno



Observaciones:

LEYENDA DEL PLAN PARCIAL:

- DPH Arroyo Valdelacasa
- RU
- RCL
- RCP
- RCPPL
- RCM
- TC
- AT M Valdelatas
- ZV, Parque Central
- ZV, Parques y Jardines
- SUI
- Equipamientos privado
- EQ
- Red Viaria
- RV, Áreas de acompañamiento



Plano de detalle 2
 SITUACIÓN SOBRE ORTOFOTOGRAFÍA DEL ELEMENTO



LEYENDA GENERAL

- Extensión del plano de detalle 1
- Extensión del plano de detalle 2
- Límite del sector S-1
- Agrupación de arbustos



Plano de situación ficha 3238

FICHAS DEL INVENTARIO DE PIES ARBÓREOS Y ARBUSTIVOS

Arbusto

Nº de ficha 3239
 Tipo de elemento: Arbusto individual
 Especie: *Salix sp.*
 Altura (m): 3,5
 Diámetro (m): 3

Localización (*): X: 443360
 Y: 4487771
* Localización aproximada, coordenadas UTM (huso 30 N ETRS 1989)

Estado fitosanitario: Bueno




Observaciones:

LEYENDA DEL PLAN PARCIAL:

- DPH Arroyo Valdelacasa
- RU
- RCL
- RCP
- RCPPL
- RCM
- TC
- AT M Valdelatas
- ZV, Parque Central
- ZV, Parques y Jardines
- SUI
- Equipamientos privado
- EQ
- Red Viaria
- RV, Áreas de acompañamiento



Plano de detalle 2 SITUACIÓN SOBRE ORTOFOTOGRAFÍA DEL ELEMENTO



Plano de situación ficha 3239

FICHAS DEL INVENTARIO DE PIES ARBÓREOS Y ARBUSTIVOS

Árbol

Nº de ficha 3240
 Tipo de elemento: Árbol individual
 Especie: *Quercus ilex*
 Altura (m): 5
 Perímetro (cm): 52
 Altura de la 1ª rama (m): 0.5
 Diámetro de copa (m): 3

Localización (*): X: 443593
 Y: 4487769
* Localización aproximada, coordenadas UTM (huso 30 N ETRS 1989)

Edad relativa: Joven

Estado fitosanitario: Bueno
 Madera vista: No Copa terciada: No
 Huecos: No Ramas secas: No
 Inclinación: No Daños estructurales: No

Plagas o enfermedades No



Observaciones:

LEYENDA DEL PLAN PARCIAL:

- DPH Arroyo Valdelacasa
- RU
- RCL
- RCP
- RCPPL
- RCM
- TC
- AT M Valdelatas
- ZV, Parque Central
- ZV, Parques y Jardines
- SUI
- Equipamientos privado
- EQ
- Red Viaria
- RV, Áreas de acompañamiento



Plano de detalle 2
 SITUACIÓN SOBRE ORTOFOTOGRAFÍA DEL ELEMENTO



LEYENDA GENERAL

- Extensión del plano de detalle 1
- Extensión del plano de detalle 2
- Límite del sector S-1
- Árbol individual



Plano de situación ficha 3240

FICHAS DEL INVENTARIO DE PIES ARBÓREOS Y ARBUSTIVOS

Arbusto

Nº de ficha 3241
 Tipo de elemento: Arbusto individual
 Especie: *Retama sphaerocarpa*
 Altura (m): 2
 Diámetro (m): 1,5

Localización (*): X: 442907
 Y: 4487768
* Localización aproximada, coordenadas UTM (huso 30 N ETRS 1989)

Estado fitosanitario: Bueno



Observaciones:

LEYENDA DEL PLAN PARCIAL:

- DPH Arroyo Valdelacasa
- RU
- RCL
- RCP
- RCPPL
- RCM
- TC
- AT M Valdelatas
- ZV, Parque Central
- ZV, Parques y Jardines
- SUI
- Equipamientos privado
- EQ
- Red Viaria
- RV, Áreas de acompañamiento



Plano de detalle 2
 SITUACIÓN SOBRE ORTOFOTOGRAFÍA DEL ELEMENTO



FICHAS DEL INVENTARIO DE PIES ARBÓREOS Y ARBUSTIVOS

Árbol

Nº de ficha 3242
 Tipo de elemento: Agrupación de árboles
 Especie: *Pinus pinea*
 Altura media (m): 0,5
 Perímetro medio (cm): 20
 Altura de la 1ª rama (m): 0.1
 Diámetro de copa (m): 0.5

Estado fitosanitario:

Bueno

Madera vista: No Copa terciada: No
 Huecos: No Ramas secas: No
 Inclinación: No Daños estructurales: No

Plagas o enfermedades No

Localización (*): X: 443456
 Y: 4487768
* Localización aproximada, coordenadas UTM (huso 30 N ETRS 1989)

Edad relativa: Repoblado
 Superficie (m²): 5414



Observaciones:

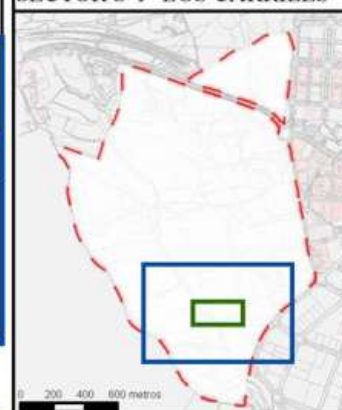
LEYENDA DEL PLAN PARCIAL:

-  DPH Arroyo Valdelacasa
-  RU
-  RCL
-  RCP
-  RCPPL
-  RCM
-  TC
-  AT M Valdelatas
-  ZV, Parque Central
-  ZV, Parques y Jardines
-  SUI
-  Equipamientos privado
-  EQ
-  Red Viaria
-  RV, Áreas de acompañamiento

Plano de detalle 1 PLAN PARCIAL DEL SECTOR S-1



SECTOR S-1 "LOS CARRILES"



Plano de detalle 2 SITUACIÓN SOBRE ORTOFOTOGRAFÍA DEL ELEMENTO



LEYENDA GENERAL

-  Extensión del plano de detalle 1
-  Extensión del plano de detalle 2
-  Límite del sector S-1
-  Agrupación de arbustos



Plano de situación ficha 3242

Plan Parcial del Sector S-1 "Los Carriles"

Anexo VIII. Inventario de pies arbóreos y arbustivos

FICHAS DEL INVENTARIO DE PIES ARBÓREOS Y ARBUSTIVOS

Arbusto

Nº de ficha 3243
 Tipo de elemento: Agrupaciones tupidas y setos
 Especie: *Quercus ilex*
 Altura (m): 3
 Ancho (m): 2,5
 Especies acompañantes: No

Localización (*): X: 443600
 Y: 4487767
* Localización aproximada, coordenadas UTM (huso 30 N ETRS 1989)

Superficie (m²): 35

Estado fitosanitario: Bueno



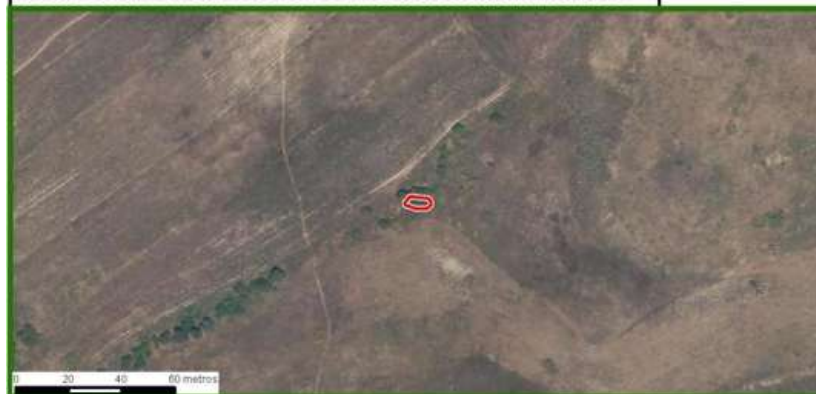
Observaciones: Presencia de nido en las ramas

LEYENDA DEL PLAN PARCIAL:

- DPH Arroyo Valdelacasa
- RU
- RCL
- RCP
- RCPPL
- RCM
- TC
- AT M Valdelatas
- ZV, Parque Central
- ZV, Parques y Jardines
- SUI
- Equipamientos privado
- EQ
- Red Viaria
- RV, Áreas de acompañamiento



**Plano de detalle 2
SITUACIÓN SOBRE ORTOFOTOGRAFÍA DEL ELEMENTO**



LEYENDA GENERAL

- Extensión del plano de detalle 1
- Extensión del plano de detalle 2
- Límite del sector S-1
- Agrupación de arbustos

Plano de situación ficha 3243

FICHAS DEL INVENTARIO DE PIES ARBÓREOS Y ARBUSTIVOS

Árbol

Nº de ficha 3244
 Tipo de elemento: Árbol individual
 Especie: *Crataegus monogyna*
 Altura (m): 3,5
 Perímetro (cm): 55
 Altura de la 1ª rama (m): 0.1
 Diámetro de copa (m): 2.5

Localización (*): X: 443579
 Y: 4487764
* Localización aproximada, coordenadas UTM (huso 30 N ETRS 1989)

Edad relativa: Joven

Estado fitosanitario: Bueno
 Madera vista: No Copa terciada: No
 Huecos: No Ramas secas: No
 Inclinación: No Daños estructurales: No

Plagas o enfermedades No

Observaciones:



LEYENDA DEL PLAN PARCIAL:

-  DPH Arroyo Valdelacasa
-  RU
-  RCL
-  RCP
-  RCPPL
-  RCM
-  TC
-  AT M Valdelatas
-  ZV, Parque Central
-  ZV, Parques y Jardines
-  SUI
-  Equipamientos privado
-  EQ
-  Red Viaria
-  RV, Áreas de acompañamiento


Plano de detalle 1 PLAN PARCIAL DEL SECTOR S-1



SECTOR S-1 "LOS CARRILES"



Plano de detalle 2 SITUACIÓN SOBRE ORTOFOTOGRAFÍA DEL ELEMENTO



LEYENDA GENERAL

-  Extensión del plano de detalle 1
-  Extensión del plano de detalle 2
-  Límite del sector S-1
-  Árbol individual



Plano de situación ficha 3244

FICHAS DEL INVENTARIO DE PIES ARBÓREOS Y ARBUSTIVOS

Árbol

Nº de ficha 3245
 Tipo de elemento: Agrupación de árboles
 Especie: *Salix sp.*
 Altura media (m): 5,5
 Perímetro medio (cm): 85
 Altura de la 1ª rama (m): 0.5
 Diámetro de copa (m): 8.5

Localización (*): X: 443365

* Localización aproximada, coordenadas UTM (huso 30 N ETRS 1989) Y: 4487762

Edad relativa: Joven

Superficie (m²): 49

Estado fitosanitario:

Regular

Madera vista: No Copa terciada: No

Huecos: No Ramas secas: Si

Inclinación: No Daños estructurales: No

Plagas o enfermedades: No



Observaciones:

LEYENDA DEL PLAN PARCIAL:

- DPH Arroyo Valdelacasa
- RU
- RCL
- RCP
- RCPPL
- RCM
- TC
- AT M Valdelatas
- ZV, Parque Central
- ZV, Parques y Jardines
- SUI
- Equipamientos privado
- EQ
- Red Viaria
- RV, Áreas de acompañamiento

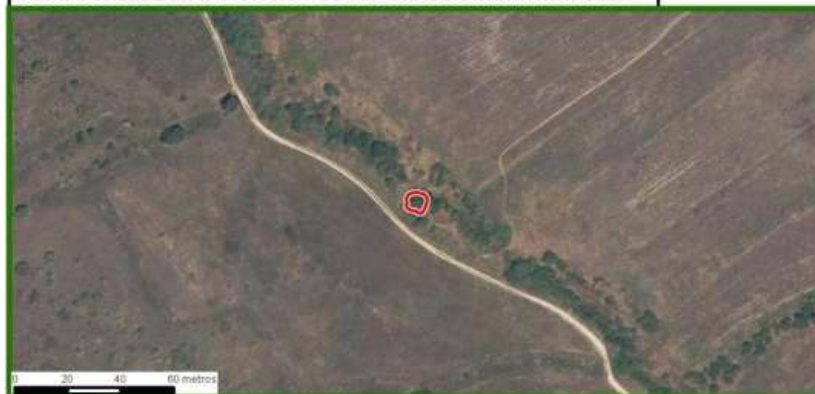
Plano de detalle 1 PLAN PARCIAL DEL SECTOR S-1



SECTOR S-1 "LOS CARRILES"



Plano de detalle 2 SITUACIÓN SOBRE ORTOFOTOGRAFÍA DEL ELEMENTO



LEYENDA GENERAL

- Extensión del plano de detalle 1
- Extensión del plano de detalle 2
- Límite del sector S-1
- Agrupación de arbustos



Plano de situación ficha 3245

FICHAS DEL INVENTARIO DE PIES ARBÓREOS Y ARBUSTIVOS

Arbusto

Nº de ficha 3246
 Tipo de elemento: Arbusto individual
 Especie: *Quercus ilex*
 Altura (m): 1,5
 Diámetro (m): 2

Localización (*):	X: 443194
* Localización aproximada, coordenadas UTM (huso 30 N ETRS 1989)	Y: 4487761

Estado fitosanitario: Bueno



Observaciones:

LEYENDA DEL PLAN PARCIAL:

- DPH Arroyo Valdelacasa
- RU
- RCL
- RCP
- RCPPL
- RCM
- TC
- AT M Valdelatas
- ZV, Parque Central
- ZV, Parques y Jardines
- SUI
- Equipamientos privado
- EQ
- Red Viaria
- RV, Áreas de acompañamiento



Plano de detalle 2 SITUACIÓN SOBRE ORTOFOTOGRAFÍA DEL ELEMENTO



LEYENDA GENERAL

- Extensión del plano de detalle 1
- Extensión del plano de detalle 2
- Límite del sector S-1
- Árbol individual

Plano de situación ficha 3246

FICHAS DEL INVENTARIO DE PIES ARBÓREOS Y ARBUSTIVOS

Arbusto

Nº de ficha 3247
 Tipo de elemento: Agrupación de arbustos
 Especie: *Crataegus monogyna*
 Altura (m): 3
 Diámetro medio (m): 2,5

Especies acompañantes: *Rubus ulmifolius*

Estado fitosanitario: Bueno

Localización (*): X: 443374
 Y: 4487760
* Localización aproximada, coordenadas UTM (huso 30 N ETRS 1989)

Grado de recubrimiento: 75-100
 Superficie (m²): 57



Observaciones:

LEYENDA DEL PLAN PARCIAL:

- DPH Arroyo Valdelacasa
- RU
- RCL
- RCP
- RCPPL
- RCM
- TC
- AT M Valdelatas
- ZV, Parque Central
- ZV, Parques y Jardines
- SUI
- Equipamientos privado
- EQ
- Red Viaria
- RV, Áreas de acompañamiento



Plano de detalle 2
 SITUACIÓN SOBRE ORTOFOTOGRAFÍA DEL ELEMENTO



FICHAS DEL INVENTARIO DE PIES ARBÓREOS Y ARBUSTIVOS

Arbusto

Nº de ficha 3248
 Tipo de elemento: Agrupación de arbustos
 Especie: *Crataegus monogyna*
 Altura (m): 1,5
 Diámetro medio (m): 2,5
 Especies acompañantes: No

Localización (*): X: 443589
 Y: 4487759
* Localización aproximada, coordenadas UTM (huso 30 N ETRS 1989)

Grado de recubrimiento: 75-100
 Superficie (m²): 10

Estado fitosanitario: Bueno



Observaciones:

LEYENDA DEL PLAN PARCIAL:

-  DPH Arroyo Valdelacasa
-  RU
-  RCL
-  RCP
-  RCPPL
-  RCM
-  TC
-  AT M Valdelatas
-  ZV, Parque Central
-  ZV, Parques y Jardines
-  SUI
-  Equipamientos privado
-  EQ
-  Red Viaria
-  RV, Áreas de acompañamiento

Plano de detalle 1 PLAN PARCIAL DEL SECTOR S-1



SECTOR S-1 "LOS CARRILES"



Plano de detalle 2 SITUACIÓN SOBRE ORTOFOTOGRAFÍA DEL ELEMENTO



LEYENDA GENERAL

-  Extensión del plano de detalle 1
-  Extensión del plano de detalle 2
-  Límite del sector S-1
-  Agrupación de arbustos



Plano de situación ficha 3248

FICHAS DEL INVENTARIO DE PIES ARBÓREOS Y ARBUSTIVOS

Árbol

Nº de ficha 3249
 Tipo de elemento: Árbol individual
 Especie: *Crataegus monogyna*
 Altura (m): 3,5
 Perímetro (cm): 18
 Altura de la 1ª rama (m): 1.4
 Diámetro de copa (m): 1.5

Localización (*): X: 443385
 Y: 4487758
* Localización aproximada, coordenadas UTM (huso 30 N ETRS 1989)

Edad relativa: Joven

Estado fitosanitario: Bueno
 Madera vista: No Copa terciada: No
 Huecos: No Ramas secas: No
 Inclinación: 30° Daños estructurales: No

Plagas o enfermedades No



Observaciones:

LEYENDA DEL PLAN PARCIAL:

- DPH Arroyo Valdelacasa
- RU
- RCL
- RCP
- RCPPL
- RCM
- TC
- AT M Valdelatas
- ZV, Parque Central
- ZV, Parques y Jardines
- SUI
- Equipamientos privado
- EQ
- Red Viaria
- RV, Áreas de acompañamiento

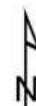


Plano de detalle 2 SITUACIÓN SOBRE ORTOFOTOGRAFÍA DEL ELEMENTO



LEYENDA GENERAL

- Extensión del plano de detalle 1
- Extensión del plano de detalle 2
- Límite del sector S-1
- Árbol individual



Plano de situación ficha 3249

FICHAS DEL INVENTARIO DE PIES ARBÓREOS Y ARBUSTIVOS

Arbusto

Nº de ficha 3250
 Tipo de elemento: Arbusto individual
 Especie: *Crataegus monogyna*
 Altura (m): 3,5
 Diámetro (m): 3,5

Localización (*): X: 443216
 Y: 4487758
* Localización aproximada, coordenadas UTM (huso 30 N ETRS 1989)

Estado fitosanitario: Bueno



Observaciones:

LEYENDA DEL PLAN PARCIAL:

- DPH Arroyo Valdelacasa
- RU
- RCL
- RCP
- RCPPL
- RCM
- TC
- AT M Valdelatas
- ZV, Parque Central
- ZV, Parques y Jardines
- SUI
- Equipamientos privado
- EQ
- Red Viaria
- RV, Áreas de acompañamiento

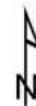


Plano de detalle 2 SITUACIÓN SOBRE ORTOFOTOGRAFÍA DEL ELEMENTO



LEYENDA GENERAL

- Extensión del plano de detalle 1
- Extensión del plano de detalle 2
- Límite del sector S-1
- Árbol individual



Plano de situación ficha 3250

FICHAS DEL INVENTARIO DE PIES ARBÓREOS Y ARBUSTIVOS

Arbusto

Nº de ficha 3251
 Tipo de elemento: Arbusto individual
 Especie: *Crataegus monogyna*
 Altura (m): 4
 Diámetro (m): 4,5

Localización (*):	X: 443585
* Localización aproximada, coordenadas UTM (huso 30 N ETRS 1989)	Y: 4487758

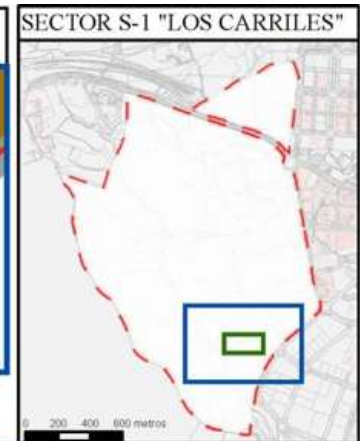
Estado fitosanitario: Bueno



Observaciones:

LEYENDA DEL PLAN PARCIAL:

- DPH Arroyo Valdelacasa
- RU
- RCL
- RCP
- RCPPL
- RCM
- TC
- AT M Valdelatas
- ZV, Parque Central
- ZV, Parques y Jardines
- SUI
- Equipamientos privado
- EQ
- Red Viaria
- RV, Áreas de acompañamiento



Plano de detalle 2 SITUACIÓN SOBRE ORTOFOTOGRAFÍA DEL ELEMENTO



Plano de situación ficha 3251

FICHAS DEL INVENTARIO DE PIES ARBÓREOS Y ARBUSTIVOS

Arbusto

Nº de ficha 3252
 Tipo de elemento: Arbusto individual
 Especie: *Quercus ilex*
 Altura (m): 3,5
 Diámetro (m): 2,5

Localización (*): X: 443172
 Y: 4487758
* Localización aproximada, coordenadas UTM (huso 30 N ETRS 1989)

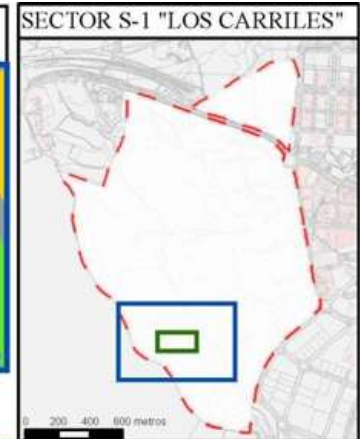
Estado fitosanitario: Bueno



Observaciones:

LEYENDA DEL PLAN PARCIAL:

- DPH Arroyo Valdelacasa
- RU
- RCL
- RCP
- RCPPL
- RCM
- TC
- AT M Valdelatas
- ZV, Parque Central
- ZV, Parques y Jardines
- SUI
- Equipamientos privado
- EQ
- Red Viaria
- RV, Áreas de acompañamiento



Plano de detalle 2
SITUACIÓN SOBRE ORTOFOTOGRAFÍA DEL ELEMENTO



LEYENDA GENERAL

- Extensión del plano de detalle 1
- Extensión del plano de detalle 2
- Límite del sector S-1
- Árbol individual



Plano de situación ficha 3252

FICHAS DEL INVENTARIO DE PIES ARBÓREOS Y ARBUSTIVOS

Árbol

Nº de ficha 3253
 Tipo de elemento: Árbol individual
 Especie: *Crataegus monogyna*
 Altura (m): 3,5
 Perímetro (cm): 25
 Altura de la 1ª rama (m): 0.2
 Diámetro de copa (m): 2

Localización (*): X: 443363
 Y: 4487758
* Localización aproximada, coordenadas UTM (huso 30 N ETRS 1989)

Edad relativa: Joven

Estado fitosanitario: Bueno
 Madera vista: No Copa terciada: No
 Huecos: No Ramas secas: No
 Inclinación: No Daños estructurales: No

Plagas o enfermedades No



Observaciones:

LEYENDA DEL PLAN PARCIAL:

- DPH Arroyo Valdelacasa
- RU
- RCL
- RCP
- RCPPL
- RCM
- TC
- AT M Valdelatas
- ZV, Parque Central
- ZV, Parques y Jardines
- SUI
- Equipamientos privado
- EQ
- Red Viaria
- RV, Áreas de acompañamiento

Plano de detalle 1 PLAN PARCIAL DEL SECTOR S-1



SECTOR S-1 "LOS CARRILES"



Plano de detalle 2 SITUACIÓN SOBRE ORTOFOTOGRAFÍA DEL ELEMENTO



LEYENDA GENERAL

- Extensión del plano de detalle 1
- Extensión del plano de detalle 2
- Límite del sector S-1
- Árbol individual



Plano de situación ficha 3253

FICHAS DEL INVENTARIO DE PIES ARBÓREOS Y ARBUSTIVOS

Arbusto

Nº de ficha 3254
 Tipo de elemento: Agrupación de arbustos
 Especie: *Rubus ulmifolius*
 Altura (m): 2,5
 Diámetro medio (m): 3

Especies acompañantes: *Crataegus monogyna*,

Estado fitosanitario: Bueno

Localización (*): X: 443387
 Y: 4487756
* Localización aproximada, coordenadas UTM (huso 30 N ETRS 1989)

Grado de recubrimiento: 75-100
 Superficie (m²): 266



Observaciones:

LEYENDA DEL PLAN PARCIAL:

- DPH Arroyo Valdelacasa
- RU
- RCL
- RCP
- RCPPL
- RCM
- TC
- AT M Valdelatas
- ZV, Parque Central
- ZV, Parques y Jardines
- SUI
- Equipamientos privado
- EQ
- Red Viaria
- RV, Áreas de acompañamiento



Plano de detalle 2 SITUACIÓN SOBRE ORTOFOTOGRAFÍA DEL ELEMENTO



LEYENDA GENERAL

- Extensión del plano de detalle 1
- Extensión del plano de detalle 2
- Límite del sector S-1
- Agrupación de arbustos



Plano de situación ficha 3254

FICHAS DEL INVENTARIO DE PIES ARBÓREOS Y ARBUSTIVOS

Árbol

Nº de ficha 3255
 Tipo de elemento: Agrupación de brotes de cepa
 Especie: *Quercus ilex*
 Altura media (m): 5
 Perímetro medio (cm): 40
 Altura de la 1ª rama (m): 0.2
 Diámetro de copa medio (4

Localización (*): X: 443182
 Y: 4487756
* Localización aproximada, coordenadas UTM (huso 30 N ETRS 1989)

Edad relativa: Joven

Estado fitosanitario:

Bueno

Madera vista: No Copa terciada: No
 Huecos: No Ramas secas: No
 Inclinación: No Daños estructurales: No

Plagas o enfermedades No



Observaciones:

LEYENDA DEL PLAN PARCIAL:

- DPH Arroyo Valdelacasa
- RU
- RCL
- RCP
- RCPPL
- RCM
- TC
- AT M Valdelatas
- ZV, Parque Central
- ZV, Parques y Jardines
- SUI
- Equipamientos privado
- EQ
- Red Viaria
- RV, Áreas de acompañamiento



Plano de detalle 2 SITUACIÓN SOBRE ORTOFOTOGRAFÍA DEL ELEMENTO



LEYENDA GENERAL

- Extensión del plano de detalle 1
- Extensión del plano de detalle 2
- Límite del sector S-1
- Árbol individual

Plano de situación ficha 3255

Plan Parcial del Sector S-1 "Los Carriles"

Anexo VIII. Inventario de pies arbóreos y arbustivos

FICHAS DEL INVENTARIO DE PIES ARBÓREOS Y ARBUSTIVOS

Arbusto

Nº de ficha 3256
 Tipo de elemento: Agrupación de arbustos
 Especie: *Crataegus monogyna*
 Altura (m): 2,5
 Diámetro medio (m): 2

Especies acompañantes: No

Estado fitosanitario: Bueno

Localización (*): X: 443574
 Y: 4487755
* Localización aproximada, coordenadas UTM (huso 30 N ETRS 1989)

Grado de recubrimiento: 75-100

Superficie (m²): 12



Observaciones:

LEYENDA DEL PLAN PARCIAL:

- DPH Arroyo Valdelacasa
- RU
- RCL
- RCP
- RCPPL
- RCM
- TC
- AT M Valdelatas
- ZV, Parque Central
- ZV, Parques y Jardines
- SUI
- Equipamientos privado
- EQ
- Red Viaria
- RV, Áreas de acompañamiento



Plano de detalle 2 SITUACIÓN SOBRE ORTOFOTOGRAFÍA DEL ELEMENTO



LEYENDA GENERAL

- Extensión del plano de detalle 1
- Extensión del plano de detalle 2
- Límite del sector S-1
- Agrupación de arbustos



Plano de situación ficha 3256

FICHAS DEL INVENTARIO DE PIES ARBÓREOS Y ARBUSTIVOS

Árbol

Nº de ficha 3257
 Tipo de elemento: Árbol individual
 Especie: *Crataegus monogyna*
 Altura (m): 4
 Perímetro (cm): 28
 Altura de la 1ª rama (m): 0.5
 Diámetro de copa (m): 2

Localización (*): X: 443366
 Y: 4487755
* Localización aproximada, coordenadas UTM (huso 30 N ETRS 1989)

Edad relativa: Joven

Estado fitosanitario: Bueno
 Madera vista: No Copa terciada: No
 Huecos: No Ramas secas: No
 Inclinación: No Daños estructurales: No

Plagas o enfermedades No



Observaciones:

LEYENDA DEL PLAN PARCIAL:

-  DPH Arroyo Valdelacasa
-  RU
-  RCL
-  RCP
-  RCPPL
-  RCM
-  TC
-  AT M Valdelatas
-  ZV, Parque Central
-  ZV, Parques y Jardines
-  SUI
-  Equipamientos privado
-  EQ
-  Red Viaria
-  RV, Áreas de acompañamiento

Plano de detalle 1 PLAN PARCIAL DEL SECTOR S-1



SECTOR S-1 "LOS CARRILES"



Plano de detalle 2 SITUACIÓN SOBRE ORTOFOTOGRAFÍA DEL ELEMENTO



LEYENDA GENERAL

-  Extensión del plano de detalle 1
-  Extensión del plano de detalle 2
-  Límite del sector S-1
-  Árbol individual



Plano de situación ficha 3257

FICHAS DEL INVENTARIO DE PIES ARBÓREOS Y ARBUSTIVOS

Arbusto

Nº de ficha 3258
 Tipo de elemento: Arbusto individual
 Especie: *Rosa canina*
 Altura (m): 2
 Diámetro (m): 2

Localización (*):	X: 443367
* Localización aproximada, coordenadas UTM (huso 30 N ETRS 1989)	Y: 4487754

Estado fitosanitario: Bueno



Observaciones:

LEYENDA DEL PLAN PARCIAL:

- DPH Arroyo Valdelacasa
- RU
- RCL
- RCP
- RCPPL
- RCM
- TC
- AT M Valdelatas
- ZV, Parque Central
- ZV, Parques y Jardines
- SUI
- Equipamientos privado
- EQ
- Red Viaria
- RV, Áreas de acompañamiento



Plano de detalle 2 SITUACIÓN SOBRE ORTOFOTOGRAFÍA DEL ELEMENTO



Plano de situación ficha 3258

FICHAS DEL INVENTARIO DE PIES ARBÓREOS Y ARBUSTIVOS

Arbusto

Nº de ficha 3259
 Tipo de elemento: Arbusto individual
 Especie: *Retama sphaerocarpa*
 Altura (m): 2
 Diámetro (m): 1,5

Localización (*): X: 443279
 Y: 4487754
* Localización aproximada, coordenadas UTM (huso 30 N ETRS 1989)

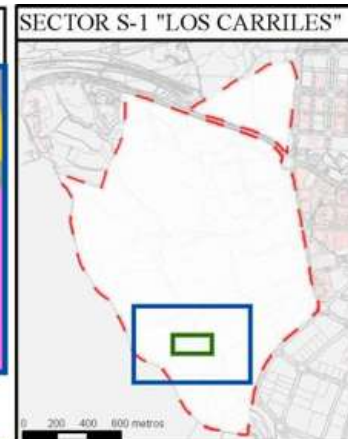
Estado fitosanitario: Bueno



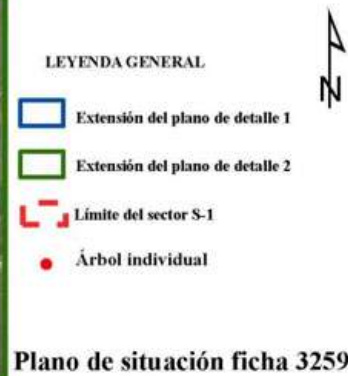
Observaciones:

LEYENDA DEL PLAN PARCIAL:

- DPH Arroyo Valdelacasa
- RU
- RCL
- RCP
- RCPPL
- RCM
- TC
- AT M Valdelatas
- ZV, Parque Central
- ZV, Parques y Jardines
- SUI
- Equipamientos privado
- EQ
- Red Viaria
- RV, Áreas de acompañamiento



Plano de detalle 2
SITUACIÓN SOBRE ORTOFOTOGRAFÍA DEL ELEMENTO



Plano de situación ficha 3259

FICHAS DEL INVENTARIO DE PIES ARBÓREOS Y ARBUSTIVOS

Arbusto

Nº de ficha 3260
 Tipo de elemento: Arbusto individual
 Especie: *Crataegus monogyna*
 Altura (m): 2
 Diámetro (m): 1,5

Localización (*):	X: 443371
* Localización aproximada, coordenadas UTM (huso 30 N ETRS 1989)	Y: 4487752

Estado fitosanitario: Bueno



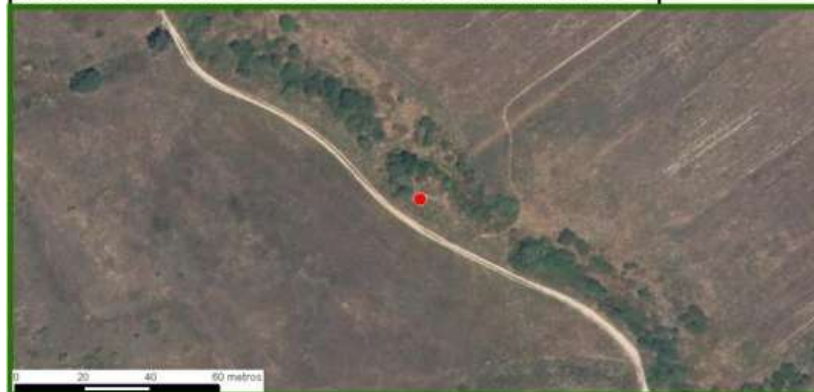
Observaciones:

LEYENDA DEL PLAN PARCIAL:

- DPH Arroyo Valdelacasa
- RU
- RCL
- RCP
- RCPPL
- RCM
- TC
- AT M Valdelatas
- ZV, Parque Central
- ZV, Parques y Jardines
- SUI
- Equipamientos privado
- EQ
- Red Viaria
- RV, Áreas de acompañamiento



Plano de detalle 2 SITUACIÓN SOBRE ORTOFOTOGRAFÍA DEL ELEMENTO



LEYENDA GENERAL

- Extensión del plano de detalle 1
- Extensión del plano de detalle 2
- Límite del sector S-1
- Árbol individual

Plano de situación ficha 3260

FICHAS DEL INVENTARIO DE PIES ARBÓREOS Y ARBUSTIVOS

Arbusto

Nº de ficha 3261
 Tipo de elemento: Arbusto individual
 Especie: *Retama sphaerocarpa*
 Altura (m): 3,5
 Diámetro (m): 3,5

Localización (*): X: 442910
 Y: 4487751
* Localización aproximada, coordenadas UTM (huso 30 N ETRS 1989)

Estado fitosanitario: Bueno



Observaciones:

LEYENDA DEL PLAN PARCIAL:

- DPH Arroyo Valdelacasa
- RU
- RCL
- RCP
- RCPPL
- RCM
- TC
- AT M Valdelatas
- ZV, Parque Central
- ZV, Parques y Jardines
- SUI
- Equipamientos privado
- EQ
- Red Viaria
- RV, Áreas de acompañamiento



Plano de detalle 2
SITUACIÓN SOBRE ORTOFOTOGRAFÍA DEL ELEMENTO



FICHAS DEL INVENTARIO DE PIES ARBÓREOS Y ARBUSTIVOS

Árbol

Nº de ficha 3262
 Tipo de elemento: Árbol individual
 Especie: *Ulmus minor*
 Altura (m): 5
 Perímetro (cm): 38
 Altura de la 1ª rama (m): 1
 Diámetro de copa (m): 1

Localización (*): X: 443384
 Y: 4487749
* Localización aproximada, coordenadas UTM (huso 30 N ETRS 1989)

Edad relativa: Muerto

Estado fitosanitario: Muerto
 Madera vista: No Copa terciada: No
 Huecos: No Ramas secas: No
 Inclinación: No Daños estructurales: No

Plagas o enfermedades No

Observaciones:



LEYENDA DEL PLAN PARCIAL:

- DPH Arroyo Valdelacasa
- RU
- RCL
- RCP
- RCPPL
- RCM
- TC
- AT M Valdelatas
- ZV, Parque Central
- ZV, Parques y Jardines
- SUI
- Equipamientos privado
- EQ
- Red Viaria
- RV, Áreas de acompañamiento



**Plano de detalle 2
 SITUACIÓN SOBRE ORTOFOTOGRAFÍA DEL ELEMENTO**



LEYENDA GENERAL

- Extensión del plano de detalle 1
- Extensión del plano de detalle 2
- Límite del sector S-1
- Árbol individual



Plano de situación ficha 3262

FICHAS DEL INVENTARIO DE PIES ARBÓREOS Y ARBUSTIVOS

Árbol

Nº de ficha 3263
 Tipo de elemento: Árbol individual
 Especie: *Ulmus minor*
 Altura (m): 5
 Perímetro (cm): 40
 Altura de la 1ª rama (m): 1
 Diámetro de copa (m): 1

Localización (*): X: 443387
 Y: 4487748
* Localización aproximada, coordenadas UTM (huso 30 N ETRS 1989)

Edad relativa: Muerto

Estado fitosanitario: Muerto

Madera vista: No Copa terciada: No
 Huecos: No Ramas secas: No
 Inclinación: No Daños estructurales: No

Plagas o enfermedades No



Observaciones:

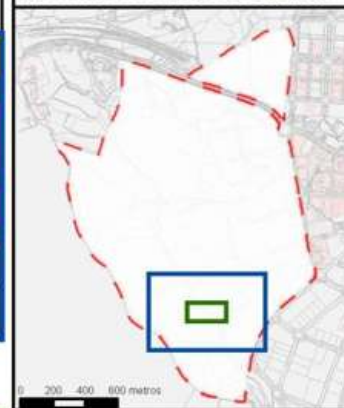
LEYENDA DEL PLAN PARCIAL:

- DPH Arroyo Valdelacasa
- RU
- RCL
- RCP
- RCPPL
- RCM
- TC
- AT M Valdelatas
- ZV, Parque Central
- ZV, Parques y Jardines
- SUI
- Equipamientos privado
- EQ
- Red Viaria
- RV, Áreas de acompañamiento

Plano de detalle 1 PLAN PARCIAL DEL SECTOR S-1



SECTOR S-1 "LOS CARRILES"



Plano de detalle 2 SITUACIÓN SOBRE ORTOFOTOGRAFÍA DEL ELEMENTO



LEYENDA GENERAL

- Extensión del plano de detalle 1
- Extensión del plano de detalle 2
- Límite del sector S-1
- Árbol individual



Plano de situación ficha 3263

FICHAS DEL INVENTARIO DE PIES ARBÓREOS Y ARBUSTIVOS

Arbusto

Nº de ficha 3264
 Tipo de elemento: Arbusto individual
 Especie: *Retama sphaerocarpa*
 Altura (m): 3
 Diámetro (m): 3

Localización (*): X: 443268
 Y: 4487748
* Localización aproximada, coordenadas UTM (huso 30 N ETRS 1989)

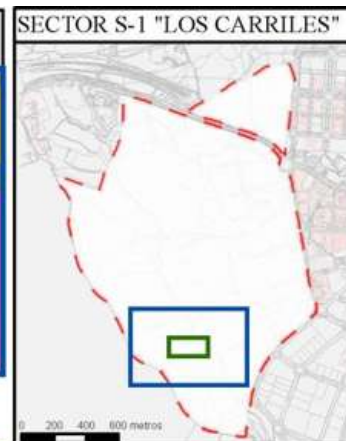
Estado fitosanitario: Bueno



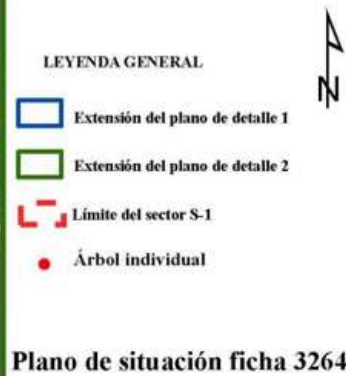
Observaciones:

LEYENDA DEL PLAN PARCIAL:

- DPH Arroyo Valdelacasa
- RU
- RCL
- RCP
- RCPPL
- RCM
- TC
- AT M Valdelatas
- ZV, Parque Central
- ZV, Parques y Jardines
- SUI
- Equipamientos privado
- EQ
- Red Viaria
- RV, Áreas de acompañamiento



**Plano de detalle 2
 SITUACIÓN SOBRE ORTOFOTOGRAFÍA DEL ELEMENTO**



Plano de situación ficha 3264

FICHAS DEL INVENTARIO DE PIES ARBÓREOS Y ARBUSTIVOS

Árbol

Nº de ficha 3265
 Tipo de elemento: Árbol individual
 Especie: *Pinus pinea*
 Altura (m): 1,7
 Perímetro (cm): 18
 Altura de la 1ª rama (m): 0.2
 Diámetro de copa (m): 1.5

Localización (*): X: 442915
 Y: 4487748
* Localización aproximada, coordenadas UTM (huso 30 N ETRS 1989)

Edad relativa: Joven

Estado fitosanitario: Regular
 Madera vista: No Copa terciada: No
 Huecos: No Ramas secas: No
 Inclinación: No Daños estructurales: No

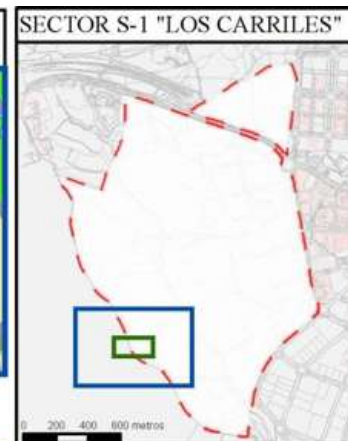
Plagas o enfermedades Bolsón de procesionaria



Observaciones:

LEYENDA DEL PLAN PARCIAL:

- DPH Arroyo Valdelacasa
- RU
- RCL
- RCP
- RCPPL
- RCM
- TC
- AT M Valdelatas
- ZV, Parque Central
- ZV, Parques y Jardines
- SUI
- Equipamientos privado
- EQ
- Red Viaria
- RV, Áreas de acompañamiento



Plano de detalle 2 SITUACIÓN SOBRE ORTOFOTOGRAFÍA DEL ELEMENTO



LEYENDA GENERAL

- Extensión del plano de detalle 1
- Extensión del plano de detalle 2
- Límite del sector S-1
- Árbol individual



Plano de situación ficha 3265

FICHAS DEL INVENTARIO DE PIES ARBÓREOS Y ARBUSTIVOS

Arbusto

Nº de ficha 3266
 Tipo de elemento: Arbusto individual
 Especie: *Crataegus monogyna*
 Altura (m): 2
 Diámetro (m): 2,5

Localización (*): X: 443187
 Y: 4487742
* Localización aproximada, coordenadas UTM (huso 30 N ETRS 1989)

Estado fitosanitario: Bueno



Observaciones:

LEYENDA DEL PLAN PARCIAL:

- DPH Arroyo Valdelacasa
- RU
- RCL
- RCP
- RCPPL
- RCM
- TC
- AT M Valdelatas
- ZV, Parque Central
- ZV, Parques y Jardines
- SUI
- Equipamientos privado
- EQ
- Red Viaria
- RV, Áreas de acompañamiento



**Plano de detalle 2
SITUACIÓN SOBRE ORTOFOTOGRAFÍA DEL ELEMENTO**



- LEYENDA GENERAL**
- Extensión del plano de detalle 1
 - Extensión del plano de detalle 2
 - Límite del sector S-1
 - Árbol individual

Plano de situación ficha 3266

FICHAS DEL INVENTARIO DE PIES ARBÓREOS Y ARBUSTIVOS

Arbusto

Nº de ficha 3267
 Tipo de elemento: Agrupación de arbustos
 Especie: *Crataegus monogyna*
 Altura (m): 2,5
 Diámetro medio (m): 3

Especies acompañantes: Rosa canina

Estado fitosanitario: Bueno

Localización (*): X: 443417
 Y: 4487740
* Localización aproximada, coordenadas UTM (huso 30 N ETRS 1989)

Grado de recubrimiento: 75-100

Superficie (m²): 32

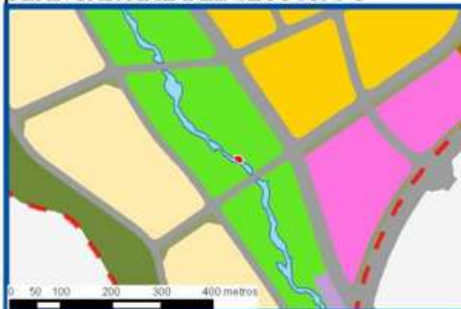


Observaciones:

LEYENDA DEL PLAN PARCIAL:

-  DPH Arroyo Valdelacasa
-  RU
-  RCL
-  RCP
-  RCPPL
-  RCM
-  TC
-  AT M Valdelatas
-  ZV, Parque Central
-  ZV, Parques y Jardines
-  SUI
-  Equipamientos privado
-  EQ
-  Red Viaria
-  RV, Áreas de acompañamiento

Plano de detalle 1 PLAN PARCIAL DEL SECTOR S-1



SECTOR S-1 "LOS CARRILES"



Plano de detalle 2 SITUACIÓN SOBRE ORTOFOTOGRAFÍA DEL ELEMENTO



LEYENDA GENERAL

-  Extensión del plano de detalle 1
-  Extensión del plano de detalle 2
-  Límite del sector S-1
-  Agrupación de arbustos



Plano de situación ficha 3267

FICHAS DEL INVENTARIO DE PIES ARBÓREOS Y ARBUSTIVOS

Árbol

Nº de ficha 3268
 Tipo de elemento: Árbol individual
 Especie: *Quercus ilex*
 Altura (m): 6,5
 Perímetro (cm): 66
 Altura de la 1ª rama (m): 1.3
 Diámetro de copa (m): 3.5

Localización (*): X: 443546
 Y: 4487739
* Localización aproximada, coordenadas UTM (huso 30 N ETRS 1989)

Edad relativa: Joven

Estado fitosanitario: Bueno

Madera vista: No Copa terciada: No
 Huecos: No Ramas secas: No
 Inclinación: No Daños estructurales: No

Plagas o enfermedades No



Observaciones:

LEYENDA DEL PLAN PARCIAL:

- DPH Arroyo Valdelacasa
- RU
- RCL
- RCP
- RCPPL
- RCM
- TC
- AT M Valdelatas
- ZV, Parque Central
- ZV, Parques y Jardines
- SUI
- Equipamientos privado
- EQ
- Red Viaria
- RV, Áreas de acompañamiento



Plano de detalle 2 SITUACIÓN SOBRE ORTOFOTOGRAFÍA DEL ELEMENTO



LEYENDA GENERAL

- Extensión del plano de detalle 1
- Extensión del plano de detalle 2
- Límite del sector S-1
- Árbol individual



Plano de situación ficha 3268

FICHAS DEL INVENTARIO DE PIES ARBÓREOS Y ARBUSTIVOS

Arbusto

Nº de ficha 3269
 Tipo de elemento: Agrupación de arbustos
 Especie: *Rosa canina*
 Altura (m): 2
 Diámetro medio (m): 2,5
 Especies acompañantes: No

Estado fitosanitario: Bueno

Localización (*): X: 443540
 Y: 4487738
* Localización aproximada, coordenadas UTM (huso 30 N ETRS 1989)

Grado de recubrimiento: 75-100
 Superficie (m²): 31



Observaciones:

LEYENDA DEL PLAN PARCIAL:

-  DPH Arroyo Valdelacasa
-  RU
-  RCL
-  RCP
-  RCPPL
-  RCM
-  TC
-  AT M Valdelatas
-  ZV, Parque Central
-  ZV, Parques y Jardines
-  SUI
-  Equipamientos privado
-  EQ
-  Red Viaria
-  RV, Áreas de acompañamiento

Plano de detalle 1 PLAN PARCIAL DEL SECTOR S-1



SECTOR S-1 "LOS CARRILES"



Plano de detalle 2 SITUACIÓN SOBRE ORTOFOTOGRAFÍA DEL ELEMENTO



LEYENDA GENERAL

-  Extensión del plano de detalle 1
-  Extensión del plano de detalle 2
-  Límite del sector S-1
-  Agrupación de arbustos



Plano de situación ficha 3269

FICHAS DEL INVENTARIO DE PIES ARBÓREOS Y ARBUSTIVOS

Árbol

Nº de ficha 3270
 Tipo de elemento: Árbol individual
 Especie: *Salix sp.*
 Altura (m): 5,5
 Perímetro (cm): 125
 Altura de la 1ª rama (m): 0
 Diámetro de copa (m): 7

Localización (*): X: 443404
 Y: 4487736
* Localización aproximada, coordenadas UTM (huso 30 N ETRS 1989)

Edad relativa: Decrépito

Estado fitosanitario: Malo

Madera vista: No Copa terciada: No
 Huecos: No Ramas secas: Si
 Inclinación: No Daños estructurales: Si

Plagas o enfermedades No



Observaciones:

LEYENDA DEL PLAN PARCIAL:

- DPH Arroyo Valdelacasa
- RU
- RCL
- RCP
- RCPPL
- RCM
- TC
- AT M Valdelatas
- ZV, Parque Central
- ZV, Parques y Jardines
- SUI
- Equipamientos privado
- EQ
- Red Viaria
- RV, Áreas de acompañamiento



Plano de detalle 2 SITUACIÓN SOBRE ORTOFOTOGRAFÍA DEL ELEMENTO



FICHAS DEL INVENTARIO DE PIES ARBÓREOS Y ARBUSTIVOS

Árbol

Nº de ficha 3271
 Tipo de elemento: Árbol individual
 Especie: *Quercus ilex*
 Altura (m): 3
 Perímetro (cm): 43
 Altura de la 1ª rama (m): 0.4
 Diámetro de copa (m): 2.5

Localización (*): X: 443064
 Y: 4487735
* Localización aproximada, coordenadas UTM (huso 30 N ETRS 1989)

Edad relativa: Joven

Estado fitosanitario: Bueno

Madera vista: No Copa terciada: No
 Huecos: No Ramas secas: No
 Inclinación: No Daños estructurales: No

Plagas o enfermedades No



Observaciones:

LEYENDA DEL PLAN PARCIAL:

-  DPH Arroyo Valdelacasa
-  RU
-  RCL
-  RCP
-  RCPPL
-  RCM
-  TC
-  AT M Valdelatas
-  ZV, Parque Central
-  ZV, Parques y Jardines
-  SUI
-  Equipamientos privado
-  EQ
-  Red Viaria
-  RV, Áreas de acompañamiento

Plano de detalle 1 PLAN PARCIAL DEL SECTOR S-1



SECTOR S-1 "LOS CARRILES"



Plano de detalle 2 SITUACIÓN SOBRE ORTOFOTOGRAFÍA DEL ELEMENTO



LEYENDA GENERAL

-  Extensión del plano de detalle 1
-  Extensión del plano de detalle 2
-  Límite del sector S-1
-  Árbol individual



Plano de situación ficha 3271

FICHAS DEL INVENTARIO DE PIES ARBÓREOS Y ARBUSTIVOS

Arbusto

Nº de ficha 3272
 Tipo de elemento: Agrupación de arbustos
 Especie: *Retama sphaerocarpa*
 Altura (m): 3,5
 Diámetro medio (m): 4,5

Especies acompañantes: *Quercus ilex*

Estado fitosanitario: Bueno

Localización (*): X: 443126
 Y: 4487735
* Localización aproximada, coordenadas UTM (huso 30 N ETRS 1989)

Grado de recubrimiento: 50-75

Superficie (m²): 266



Observaciones:

LEYENDA DEL PLAN PARCIAL:

-  DPH Arroyo Valdelacasa
-  RU
-  RCL
-  RCP
-  RCPPL
-  RCM
-  TC
-  AT M Valdelatas
-  ZV, Parque Central
-  ZV, Parques y Jardines
-  SUI
-  Equipamientos privado
-  EQ
-  Red Viaria
-  RV, Áreas de acompañamiento

Plano de detalle 1 PLAN PARCIAL DEL SECTOR S-1



SECTOR S-1 "LOS CARRILES"



Plano de detalle 2 SITUACIÓN SOBRE ORTOFOTOGRAFÍA DEL ELEMENTO



LEYENDA GENERAL

-  Extensión del plano de detalle 1
-  Extensión del plano de detalle 2
-  Límite del sector S-1
-  Agrupación de arbustos



Plano de situación ficha 3272

FICHAS DEL INVENTARIO DE PIES ARBÓREOS Y ARBUSTIVOS

Arbusto

Nº de ficha 3273
 Tipo de elemento: Agrupación de arbustos
 Especie: *Crataegus monogyna*
 Altura (m): 3
 Diámetro medio (m): 3,5

Especies acompañantes: No

Estado fitosanitario: Bueno

Localización (*): X: 443537
 Y: 4487733
* Localización aproximada, coordenadas UTM (huso 30 N ETRS 1989)

Grado de recubrimiento: 75-100

Superficie (m²): 115



Observaciones:

LEYENDA DEL PLAN PARCIAL:

-  DPH Arroyo Valdelacasa
-  RU
-  RCL
-  RCP
-  RCPPL
-  RCM
-  TC
-  AT M Valdelatas
-  ZV, Parque Central
-  ZV, Parques y Jardines
-  SUI
-  Equipamientos privado
-  EQ
-  Red Viaria
-  RV, Áreas de acompañamiento

Plano de detalle 1 PLAN PARCIAL DEL SECTOR S-1



SECTOR S-1 "LOS CARRILES"



Plano de detalle 2 SITUACIÓN SOBRE ORTOFOTOGRAFÍA DEL ELEMENTO



LEYENDA GENERAL

-  Extensión del plano de detalle 1
-  Extensión del plano de detalle 2
-  Límite del sector S-1
-  Agrupación de arbustos

Plano de situación ficha 3273

FICHAS DEL INVENTARIO DE PIES ARBÓREOS Y ARBUSTIVOS

Arbusto

Nº de ficha 3274
 Tipo de elemento: Agrupación de arbustos
 Especie: *Quercus ilex*
 Altura (m): 3,5
 Diámetro medio (m): 3,5
 Especies acompañantes: Rosa canina

Estado fitosanitario: Bueno

Localización (*): X: 443108
 Y: 4487733
* Localización aproximada, coordenadas UTM (huso 30 N ETRS 1989)

Grado de recubrimiento: 50-75
 Superficie (m²): 146



Observaciones:

LEYENDA DEL PLAN PARCIAL:

- DPH Arroyo Valdelacasa
- RU
- RCL
- RCP
- RCPPL
- RCM
- TC
- AT M Valdelatas
- ZV, Parque Central
- ZV, Parques y Jardines
- SUI
- Equipamientos privado
- EQ
- Red Viaria
- RV, Áreas de acompañamiento



Plano de detalle 2
 SITUACIÓN SOBRE ORTOFOTOGRAFÍA DEL ELEMENTO



LEYENDA GENERAL

- Extensión del plano de detalle 1
- Extensión del plano de detalle 2
- Límite del sector S-1
- Agrupación de arbustos



Plano de situación ficha 3274

FICHAS DEL INVENTARIO DE PIES ARBÓREOS Y ARBUSTIVOS

Arbusto

Nº de ficha 3275
 Tipo de elemento: Arbusto individual
 Especie: *Quercus ilex*
 Altura (m): 2,5
 Diámetro (m): 3

Localización (*): X: 443434
 Y: 4487732
* Localización aproximada, coordenadas UTM (huso 30 N ETRS 1989)

Estado fitosanitario: Bueno




Observaciones:

LEYENDA DEL PLAN PARCIAL:

- DPH Arroyo Valdelacasa
- RU
- RCL
- RCP
- RCPPL
- RCM
- TC
- AT M Valdelatas
- ZV, Parque Central
- ZV, Parques y Jardines
- SUI
- Equipamientos privado
- EQ
- Red Viaria
- RV, Áreas de acompañamiento



Plano de detalle 2
 SITUACIÓN SOBRE ORTOFOTOGRAFÍA DEL ELEMENTO



Plano de situación ficha 3275

FICHAS DEL INVENTARIO DE PIES ARBÓREOS Y ARBUSTIVOS

Árbol

Nº de ficha 3276
 Tipo de elemento: Árbol individual
 Especie: *Quercus ilex*
 Altura (m): 3
 Perímetro (cm): 32
 Altura de la 1ª rama (m): 0.2
 Diámetro de copa (m): 1.5

Localización (*): X: 442948
 Y: 4487731
* Localización aproximada, coordenadas UTM (huso 30 N ETRS 1989)

Edad relativa: Joven

Estado fitosanitario: **Bueno**

Madera vista: No Copa terciada: No
 Huecos: No Ramas secas: No
 Inclinación: No Daños estructurales: No

Plagas o enfermedades No



Observaciones:

LEYENDA DEL PLAN PARCIAL:

-  DPH Arroyo Valdelacasa
-  RU
-  RCL
-  RCP
-  RCPPL
-  RCM
-  TC
-  AT M Valdelatas
-  ZV, Parque Central
-  ZV, Parques y Jardines
-  SUI
-  Equipamientos privado
-  EQ
-  Red Viaria
-  RV, Áreas de acompañamiento

Plano de detalle 1 PLAN PARCIAL DEL SECTOR S-1



SECTOR S-1 "LOS CARRILES"



Plano de detalle 2 SITUACIÓN SOBRE ORTOFOTOGRAFÍA DEL ELEMENTO



LEYENDA GENERAL

-  Extensión del plano de detalle 1
-  Extensión del plano de detalle 2
-  Límite del sector S-1
-  Árbol individual



Plano de situación ficha 3276

FICHAS DEL INVENTARIO DE PIES ARBÓREOS Y ARBUSTIVOS

Árbol

Nº de ficha 3277
 Tipo de elemento: Árbol individual
 Especie: *Pinus pinea*
 Altura (m): 4,5
 Perímetro (cm): 115
 Altura de la 1ª rama (m): 0.4
 Diámetro de copa (m): 4

Localización (*): X: 442964
 Y: 4487731
* Localización aproximada, coordenadas UTM (huso 30 N ETRS 1989)

Edad relativa: Joven

Estado fitosanitario: Bueno

Madera vista: No Copa terciada: No
 Huecos: No Ramas secas: No
 Inclinación: No Daños estructurales: No

Plagas o enfermedades No



Observaciones:

LEYENDA DEL PLAN PARCIAL:

- DPH Arroyo Valdelacasa
- RU
- RCL
- RCP
- RCPPL
- RCM
- TC
- AT M Valdelatas
- ZV, Parque Central
- ZV, Parques y Jardines
- SUI
- Equipamientos privado
- EQ
- Red Viaria
- RV, Áreas de acompañamiento

Plano de detalle 1 PLAN PARCIAL DEL SECTOR S-1



SECTOR S-1 "LOS CARRILES"



Plano de detalle 2 SITUACIÓN SOBRE ORTOFOTOGRAFÍA DEL ELEMENTO



LEYENDA GENERAL

- Extensión del plano de detalle 1
- Extensión del plano de detalle 2
- Límite del sector S-1
- Árbol individual



Plano de situación ficha 3277

Plan Parcial del Sector S-1 "Los Carriles"

Anexo VIII. Inventario de pies arbóreos y arbustivos

FICHAS DEL INVENTARIO DE PIES ARBÓREOS Y ARBUSTIVOS

Arbusto

Nº de ficha 3278
 Tipo de elemento: Arbusto individual
 Especie: *Crataegus monogyna*
 Altura (m): 2,5
 Diámetro (m): 1,5

Localización (*): X: 443431
 Y: 4487730
* Localización aproximada, coordenadas UTM (huso 30 N ETRS 1989)

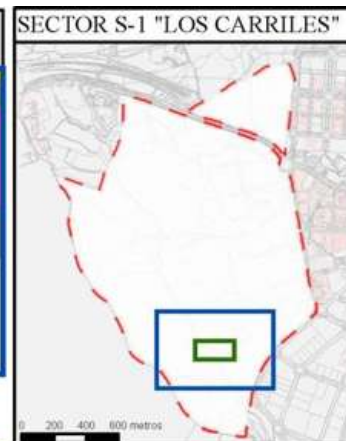
Estado fitosanitario: Bueno



Observaciones:

LEYENDA DEL PLAN PARCIAL:

- DPH Arroyo Valdelacasa
- RU
- RCL
- RCP
- RCPPL
- RCM
- TC
- AT M Valdelatas
- ZV, Parque Central
- ZV, Parques y Jardines
- SUI
- Equipamientos privado
- EQ
- Red Viaria
- RV, Áreas de acompañamiento



Plano de detalle 2
 SITUACIÓN SOBRE ORTOFOTOGRAFÍA DEL ELEMENTO



FICHAS DEL INVENTARIO DE PIES ARBÓREOS Y ARBUSTIVOS

Arbusto

Nº de ficha 3279
 Tipo de elemento: Agrupación de arbustos
 Especie: *Retama sphaerocarpa*
 Altura (m): 2,5
 Diámetro medio (m): 3,5

Especies acompañantes: Artemisia

Estado fitosanitario: Bueno

Localización (*): X: 443640
 * Localización aproximada, coordenadas UTM (huso 30 N ETRS 1989) Y: 4487729

Grado de recubrimiento: 0-25
 Superficie (m²): 4454



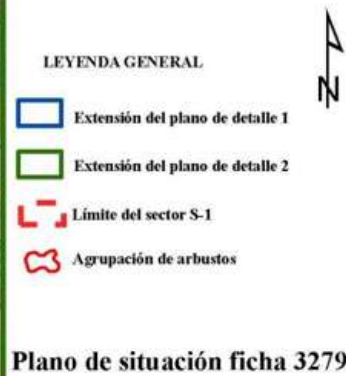
Observaciones:

LEYENDA DEL PLAN PARCIAL:

- DPH Arroyo Valdelacasa
- RU
- RCL
- RCP
- RCPPL
- RCM
- TC
- AT M Valdelatas
- ZV, Parque Central
- ZV, Parques y Jardines
- SUI
- Equipamientos privado
- EQ
- Red Viaria
- RV, Áreas de acompañamiento



Plano de detalle 2 SITUACIÓN SOBRE ORTOFOTOGRAFÍA DEL ELEMENTO



FICHAS DEL INVENTARIO DE PIES ARBÓREOS Y ARBUSTIVOS

Arbusto

Nº de ficha 3280
 Tipo de elemento: Agrupación de arbustos
 Especie: *Quercus ilex*
 Altura (m): 1,5
 Diámetro medio (m): 1,5
 Especies acompañantes: No

Localización (*): X: 442975
 Y: 4487729
* Localización aproximada, coordenadas UTM (huso 30 N ETRS 1989)

Grado de recubrimiento: 0-25
 Superficie (m²): 106

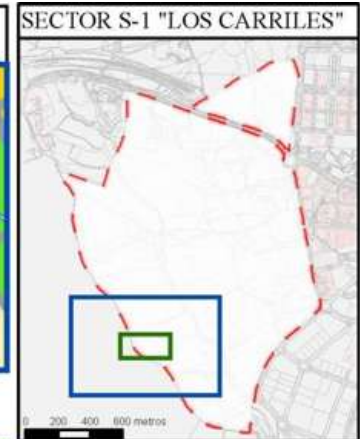
Estado fitosanitario: Bueno



Observaciones:

LEYENDA DEL PLAN PARCIAL:

- DPH Arroyo Valdelacasa
- RU
- RCL
- RCP
- RCPPL
- RCM
- TC
- AT M Valdelatas
- ZV, Parque Central
- ZV, Parques y Jardines
- SUI
- Equipamientos privado
- EQ
- Red Viaria
- RV, Áreas de acompañamiento



Plano de detalle 2
 SITUACIÓN SOBRE ORTOFOTOGRAFÍA DEL ELEMENTO



LEYENDA GENERAL

- Extensión del plano de detalle 1
- Extensión del plano de detalle 2
- Límite del sector S-1
- Agrupación de arbustos



Plano de situación ficha 3280

FICHAS DEL INVENTARIO DE PIES ARBÓREOS Y ARBUSTIVOS

Arbusto

Nº de ficha 3281
 Tipo de elemento: Arbusto individual
 Especie: *Retama sphaerocarpa*
 Altura (m): 3
 Diámetro (m): 5,5

Localización (*):	X: 442974
* Localización aproximada, coordenadas UTM (huso 30 N ETRS 1989)	Y: 4487728

Estado fitosanitario: Bueno

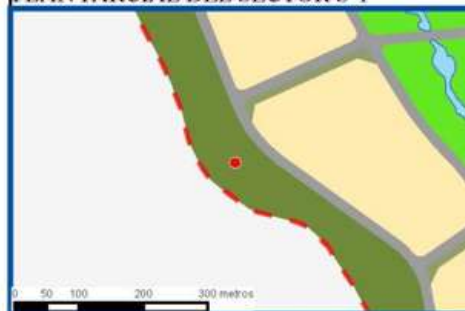


Observaciones:

LEYENDA DEL PLAN PARCIAL:

-  DPH Arroyo Valdelacasa
-  RU
-  RCL
-  RCP
-  RCPPL
-  RCM
-  TC
-  AT M Valdelatas
-  ZV, Parque Central
-  ZV, Parques y Jardines
-  SUI
-  Equipamientos privado
-  EQ
-  Red Viaria
-  RV, Áreas de acompañamiento

Plano de detalle 1 PLAN PARCIAL DEL SECTOR S-1



SECTOR S-1 "LOS CARRILES"



Plano de detalle 2 SITUACIÓN SOBRE ORTOFOTOGRAFÍA DEL ELEMENTO



LEYENDA GENERAL

-  Extensión del plano de detalle 1
-  Extensión del plano de detalle 2
-  Límite del sector S-1
-  Árbol individual



Plano de situación ficha 3281

FICHAS DEL INVENTARIO DE PIES ARBÓREOS Y ARBUSTIVOS

Arbusto

Nº de ficha 3282
 Tipo de elemento: Arbusto individual
 Especie: *Retama sphaerocarpa*
 Altura (m): 3
 Diámetro (m): 2,5

Localización (*): X: 443063
 Y: 4487728
* Localización aproximada, coordenadas UTM (huso 30 N ETRS 1989)

Estado fitosanitario: Bueno



Observaciones:

LEYENDA DEL PLAN PARCIAL:

- DPH Arroyo Valdelacasa
- RU
- RCL
- RCP
- RCPPL
- RCM
- TC
- AT M Valdelatas
- ZV, Parque Central
- ZV, Parques y Jardines
- SUI
- Equipamientos privado
- EQ
- Red Viaria
- RV, Áreas de acompañamiento



Plano de detalle 2
 SITUACIÓN SOBRE ORTOFOTOGRAFÍA DEL ELEMENTO



LEYENDA GENERAL

- Extensión del plano de detalle 1
- Extensión del plano de detalle 2
- Límite del sector S-1
- Árbol individual

Plano de situación ficha 3282

FICHAS DEL INVENTARIO DE PIES ARBÓREOS Y ARBUSTIVOS

Arbusto

Nº de ficha 3283

Tipo de elemento: Agrupaciones tupidas y setos

Especie: *Rosa canina*

Altura (m): 2,5

Ancho (m): 4,5

Especies acompañantes: *Crataegus monogyna*, *Rubus ulmifolius*

Estado fitosanitario: Bueno

Localización (*): X: 443526

* Localización aproximada, coordenadas UTM (huso 30 N ETRS 1989) Y: 4487727

Superficie (m²): 40

Observaciones:



LEYENDA DEL PLAN PARCIAL:

-  DPH Arroyo Valdelacasa
-  RU
-  RCL
-  RCP
-  RCPPL
-  RCM
-  TC
-  AT M Valdelatas
-  ZV, Parque Central
-  ZV, Parques y Jardines
-  SUI
-  Equipamientos privado
-  EQ
-  Red Viaria
-  RV, Áreas de acompañamiento

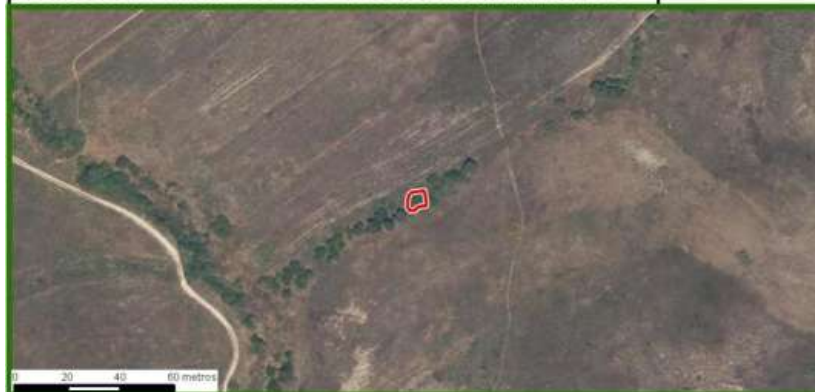
Plano de detalle 1 PLAN PARCIAL DEL SECTOR S-1



SECTOR S-1 "LOS CARRILES"



Plano de detalle 2 SITUACIÓN SOBRE ORTOFOTOGRAFÍA DEL ELEMENTO



LEYENDA GENERAL

-  Extensión del plano de detalle 1
-  Extensión del plano de detalle 2
-  Límite del sector S-1
-  Agrupación de arbustos

Plano de situación ficha 3283

Plan Parcial del Sector S-1 "Los Carriles"

Anexo VIII. Inventario de pies arbóreos y arbustivos

FICHAS DEL INVENTARIO DE PIES ARBÓREOS Y ARBUSTIVOS

Arbusto

Nº de ficha 3284
 Tipo de elemento: Agrupaciones tupidas y setos
 Especie: *Crataegus monogyna*
 Altura (m): 2,5
 Ancho (m): 4,5

Especies acompañantes: *Rubus ulmifolius*

Estado fitosanitario: Bueno

Localización (*): X: 443514
 Y: 4487724
* Localización aproximada, coordenadas UTM (huso 30 N ETRS 1989)

Superficie (m²): 45



Observaciones:

LEYENDA DEL PLAN PARCIAL:

- DPH Arroyo Valdelacasa
- RU
- RCL
- RCP
- RCPPL
- RCM
- TC
- AT M Valdelatas
- ZV, Parque Central
- ZV, Parques y Jardines
- SUI
- Equipamientos privado
- EQ
- Red Viaria
- RV, Áreas de acompañamiento

Plano de detalle 1 PLAN PARCIAL DEL SECTOR S-1



SECTOR S-1 "LOS CARRILES"



Plano de detalle 2 SITUACIÓN SOBRE ORTOFOTOGRAFÍA DEL ELEMENTO



LEYENDA GENERAL

- Extensión del plano de detalle 1
- Extensión del plano de detalle 2
- Límite del sector S-1
- Agrupación de arbustos

Plano de situación ficha 3284

FICHAS DEL INVENTARIO DE PIES ARBÓREOS Y ARBUSTIVOS

Arbusto

Nº de ficha 3285
 Tipo de elemento: Arbusto individual
 Especie: *Quercus ilex*
 Altura (m): 1,5
 Diámetro (m): 1,5

Localización (*): X: 443054
 Y: 4487722
* Localización aproximada, coordenadas UTM (huso 30 N ETRS 1989)

Estado fitosanitario: Bueno



Observaciones:

LEYENDA DEL PLAN PARCIAL:

- DPH Arroyo Valdelacasa
- RU
- RCL
- RCP
- RCPPL
- RCM
- TC
- AT M Valdelatas
- ZV, Parque Central
- ZV, Parques y Jardines
- SUI
- Equipamientos privado
- EQ
- Red Viaria
- RV, Áreas de acompañamiento



Plano de detalle 2
 SITUACIÓN SOBRE ORTOFOTOGRAFÍA DEL ELEMENTO



FICHAS DEL INVENTARIO DE PIES ARBÓREOS Y ARBUSTIVOS

Arbusto

Nº de ficha 3286
 Tipo de elemento: Arbusto individual
 Especie: *Crataegus monogyna*
 Altura (m): 4,5
 Diámetro (m): 5

Localización (*): X: 443162
 Y: 4487722
* Localización aproximada, coordenadas UTM (huso 30 N ETRS 1989)

Estado fitosanitario: Bueno



Observaciones:

LEYENDA DEL PLAN PARCIAL:

- DPH Arroyo Valdelacasa
- RU
- RCL
- RCP
- RCPPL
- RCM
- TC
- AT M Valdelatas
- ZV, Parque Central
- ZV, Parques y Jardines
- SUI
- Equipamientos privado
- EQ
- Red Viaria
- RV, Áreas de acompañamiento



Plano de detalle 2
 SITUACIÓN SOBRE ORTOFOTOGRAFÍA DEL ELEMENTO



Plano de situación ficha 3286

FICHAS DEL INVENTARIO DE PIES ARBÓREOS Y ARBUSTIVOS

Árbol

Nº de ficha 3287
 Tipo de elemento: Agrupación de brotes de cepa
 Especie: *Quercus ilex*
 Altura media (m): 5
 Perímetro medio (cm): 36
 Altura de la 1ª rama (m): 0.8
 Diámetro de copa medio (3

Localización (*): X: 443520
 Y: 4487720
* Localización aproximada, coordenadas UTM (huso 30 N ETRS 1989)

Edad relativa: Joven

Estado fitosanitario: Bueno
 Madera vista: No Copa terciada: No
 Huecos: No Ramas secas: No
 Inclinación: No Daños estructurales: No

Plagas o enfermedades No



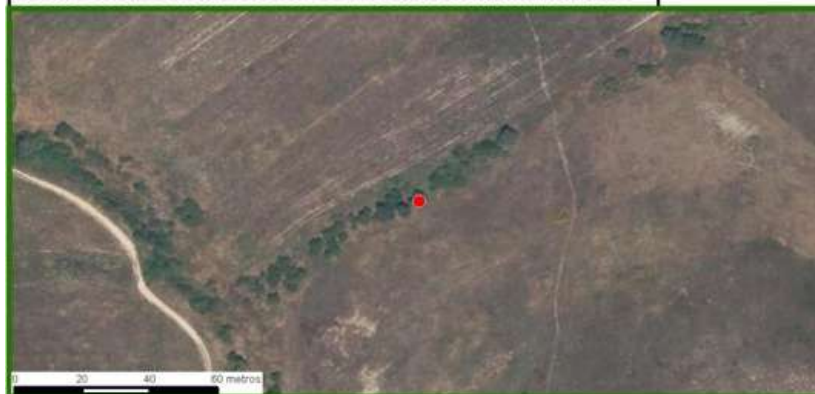
Observaciones:

LEYENDA DEL PLAN PARCIAL:

- DPH Arroyo Valdelacasa
- RU
- RCL
- RCP
- RCPPL
- RCM
- TC
- AT M Valdelatas
- ZV, Parque Central
- ZV, Parques y Jardines
- SUI
- Equipamiento privado
- EQ
- Red Viaria
- RV, Áreas de acompañamiento

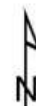


Plano de detalle 2 SITUACIÓN SOBRE ORTOFOTOGRAFÍA DEL ELEMENTO



LEYENDA GENERAL

- Extensión del plano de detalle 1
- Extensión del plano de detalle 2
- Límite del sector S-1
- Árbol individual



Plano de situación ficha 3287

FICHAS DEL INVENTARIO DE PIES ARBÓREOS Y ARBUSTIVOS

Arbusto

Nº de ficha 3288
 Tipo de elemento: Arbusto individual
 Especie: *Quercus ilex*
 Altura (m): 1,5
 Diámetro (m): 2

Localización (*): X: 442994
 Y: 4487720
* Localización aproximada, coordenadas UTM (huso 30 N ETRS 1989)

Estado fitosanitario: Bueno



Observaciones:

LEYENDA DEL PLAN PARCIAL:

- DPH Arroyo Valdelacasa
- RU
- RCL
- RCP
- RCPPL
- RCM
- TC
- AT M Valdelatas
- ZV, Parque Central
- ZV, Parques y Jardines
- SUI
- Equipamientos privado
- EQ
- Red Viaria
- RV, Áreas de acompañamiento



Plano de detalle 2
 SITUACIÓN SOBRE ORTOFOTOGRAFÍA DEL ELEMENTO



LEYENDA GENERAL

- Extensión del plano de detalle 1
- Extensión del plano de detalle 2
- Límite del sector S-1
- Árbol individual



Plano de situación ficha 3288

FICHAS DEL INVENTARIO DE PIES ARBÓREOS Y ARBUSTIVOS

Arbusto

Nº de ficha 3289
 Tipo de elemento: Agrupación de arbustos
 Especie: *Quercus ilex*
 Altura (m): 4
 Diámetro medio (m): 2,5
 Especies acompañantes: No

Localización (*): X: 443510
 Y: 4487718
* Localización aproximada, coordenadas UTM (huso 30 N ETRS 1989)

Grado de recubrimiento: 75-100
 Superficie (m²): 52

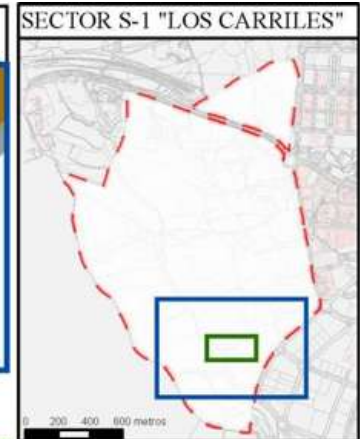
Estado fitosanitario: Bueno



Observaciones:

LEYENDA DEL PLAN PARCIAL:

- DPH Arroyo Valdelacasa
- RU
- RCL
- RCP
- RCPPL
- RCM
- TC
- AT M Valdelatas
- ZV, Parque Central
- ZV, Parques y Jardines
- SUI
- Equipamientos privado
- EQ
- Red Viaria
- RV, Áreas de acompañamiento



Plano de detalle 2
 SITUACIÓN SOBRE ORTOFOTOGRAFÍA DEL ELEMENTO



LEYENDA GENERAL

- Extensión del plano de detalle 1
- Extensión del plano de detalle 2
- Límite del sector S-1
- Agrupación de arbustos

Plano de situación ficha 3289

FICHAS DEL INVENTARIO DE PIES ARBÓREOS Y ARBUSTIVOS

Arbusto

Nº de ficha 3290
 Tipo de elemento: Arbusto individual
 Especie: *Quercus ilex*
 Altura (m): 3,5
 Diámetro (m): 3

Localización (*):	X: 443023
* Localización aproximada, coordenadas UTM (huso 30 N ETRS 1989)	Y: 4487718

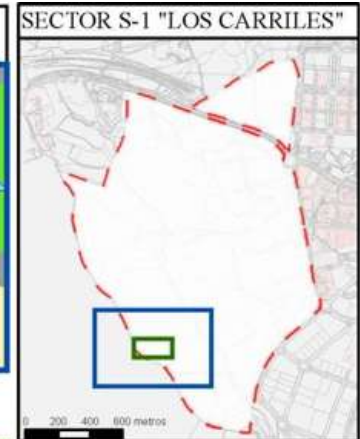
Estado fitosanitario: Bueno



Observaciones:

LEYENDA DEL PLAN PARCIAL:

- DPH Arroyo Valdelacasa
- RU
- RCL
- RCP
- RCPPL
- RCM
- TC
- AT M Valdelatas
- ZV, Parque Central
- ZV, Parques y Jardines
- SUI
- Equipamientos privado
- EQ
- Red Viaria
- RV, Áreas de acompañamiento



Plano de detalle 2 SITUACIÓN SOBRE ORTOFOTOGRAFÍA DEL ELEMENTO



Plano de situación ficha 3290

FICHAS DEL INVENTARIO DE PIES ARBÓREOS Y ARBUSTIVOS

Arbusto

Nº de ficha 3291

Tipo de elemento: Agrupaciones tupidas y setos

Especie: *Crataegus monogyna*

Altura (m): 3

Ancho (m): 3,5

Especies acompañantes: *Rubus ulmifolius*

Estado fitosanitario: Bueno

Localización (*):	X: 443431
* Localización aproximada, coordenadas UTM (huso 30 N ETRS 1989)	Y: 4487717

Superficie (m²): 637

Observaciones:



LEYENDA DEL PLAN PARCIAL:

- DPH Arroyo Valdelacasa
- RU
- RCL
- RCP
- RCPPL
- RCM
- TC
- AT M Valdelatas
- ZV, Parque Central
- ZV, Parques y Jardines
- SUI
- Equipamientos privado
- EQ
- Red Viaria
- RV, Áreas de acompañamiento

Plano de detalle 1 PLAN PARCIAL DEL SECTOR S-1



SECTOR S-1 "LOS CARRILES"



Plano de detalle 2 SITUACIÓN SOBRE ORTOFOTOGRAFÍA DEL ELEMENTO



LEYENDA GENERAL

- Extensión del plano de detalle 1
- Extensión del plano de detalle 2
- Límite del sector S-1
- Agrupación de arbustos

Plano de situación ficha 3291

Plan Parcial del Sector S-1 "Los Carriles"

Anexo VIII. Inventario de pies arbóreos y arbustivos

Noviembre de 2017

FICHAS DEL INVENTARIO DE PIES ARBÓREOS Y ARBUSTIVOS

Árbol

Nº de ficha 3292
 Tipo de elemento: Agrupación de brotes de cepa
 Especie: *Quercus ilex*
 Altura media (m): 5
 Perímetro medio (cm): 38
 Altura de la 1ª rama (m): 0.5
 Diámetro de copa medio (3

Localización (*): X: 443516
 Y: 4487717
* Localización aproximada, coordenadas UTM (huso 30 N ETRS 1989)

Edad relativa: Joven

Estado fitosanitario: Bueno
 Madera vista: No Copa terciada: No
 Huecos: No Ramas secas: No
 Inclinación: No Daños estructurales: No

Plagas o enfermedades No



Observaciones:

LEYENDA DEL PLAN PARCIAL:

- DPH Arroyo Valdelacasa
- RU
- RCL
- RCP
- RCPPL
- RCM
- TC
- AT M Valdelatas
- ZV, Parque Central
- ZV, Parques y Jardines
- SUI
- Equipamientos privado
- EQ
- Red Viaria
- RV, Áreas de acompañamiento



Plano de detalle 2 SITUACIÓN SOBRE ORTOFOTOGRAFÍA DEL ELEMENTO



LEYENDA GENERAL

- Extensión del plano de detalle 1
- Extensión del plano de detalle 2
- Límite del sector S-1
- Árbol individual

Plano de situación ficha 3292

FICHAS DEL INVENTARIO DE PIES ARBÓREOS Y ARBUSTIVOS

Arbusto

Nº de ficha 3293
 Tipo de elemento: Agrupación de arbustos
 Especie: *Crataegus monogyna*
 Altura (m): 3
 Diámetro medio (m): 2,5

Especies acompañantes: No

Estado fitosanitario: Bueno

Localización (*): X: 443452
 Y: 4487717
* Localización aproximada, coordenadas UTM (huso 30 N ETRS 1989)

Grado de recubrimiento: 75-100
 Superficie (m²): 60



Observaciones:

LEYENDA DEL PLAN PARCIAL:

-  DPH Arroyo Valdelacasa
-  RU
-  RCL
-  RCP
-  RCPPL
-  RCM
-  TC
-  AT M Valdelatas
-  ZV, Parque Central
-  ZV, Parques y Jardines
-  SUI
-  Equipamientos privado
-  EQ
-  Red Viaria
-  RV, Áreas de acompañamiento

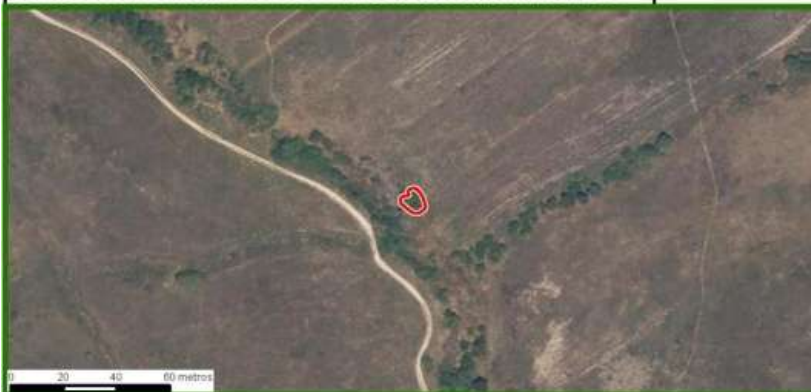
Plano de detalle 1 PLAN PARCIAL DEL SECTOR S-1



SECTOR S-1 "LOS CARRILES"



Plano de detalle 2 SITUACIÓN SOBRE ORTOFOTOGRAFÍA DEL ELEMENTO



LEYENDA GENERAL

-  Extensión del plano de detalle 1
-  Extensión del plano de detalle 2
-  Límite del sector S-1
-  Agrupación de arbustos

Plano de situación ficha 3293

FICHAS DEL INVENTARIO DE PIES ARBÓREOS Y ARBUSTIVOS

Arbusto

Nº de ficha 3294
 Tipo de elemento: Arbusto individual
 Especie: *Retama sphaerocarpa*
 Altura (m): 3
 Diámetro (m): 4,5

Localización (*):	X: 442969
* Localización aproximada, coordenadas UTM (huso 30 N ETRS 1989)	Y: 4487717

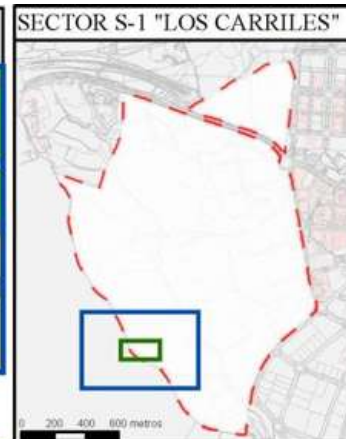
Estado fitosanitario: Bueno



Observaciones:

LEYENDA DEL PLAN PARCIAL:

- DPH Arroyo Valdelacasa
- RU
- RCL
- RCP
- RCPPL
- RCM
- TC
- AT M Valdelatas
- ZV, Parque Central
- ZV, Parques y Jardines
- SUI
- Equipamientos privado
- EQ
- Red Viaria
- RV, Áreas de acompañamiento



Plano de detalle 2 SITUACIÓN SOBRE ORTOFOTOGRAFÍA DEL ELEMENTO



LEYENDA GENERAL

- Extensión del plano de detalle 1
- Extensión del plano de detalle 2
- Límite del sector S-1
- Árbol individual



Plano de situación ficha 3294

FICHAS DEL INVENTARIO DE PIES ARBÓREOS Y ARBUSTIVOS

Arbusto

Nº de ficha 3295
 Tipo de elemento: Agrupación de arbustos
 Especie: *Retama sphaerocarpa*
 Altura (m): 3
 Diámetro medio (m): 3,5

Especies acompañantes: *Quercus ilex*

Estado fitosanitario: Bueno

Localización (*): X: 443083

* Localización aproximada, coordenadas UTM (huso 30 N ETRS 1989) Y: 4487716

Grado de recubrimiento: 25-50

Superficie (m²): 665



Observaciones:

LEYENDA DEL PLAN PARCIAL:

-  DPH Arroyo Valdelacasa
-  RU
-  RCL
-  RCP
-  RCPPL
-  RCM
-  TC
-  AT M Valdelatas
-  ZV, Parque Central
-  ZV, Parques y Jardines
-  SUI
-  Equipamientos privado
-  EQ
-  Red Viaria
-  RV, Áreas de acompañamiento

Plano de detalle 1 PLAN PARCIAL DEL SECTOR S-1



SECTOR S-1 "LOS CARRILES"



Plano de detalle 2 SITUACIÓN SOBRE ORTOFOTOGRAFÍA DEL ELEMENTO



LEYENDA GENERAL

-  Extensión del plano de detalle 1
-  Extensión del plano de detalle 2
-  Límite del sector S-1
-  Agrupación de arbustos



Plano de situación ficha 3295

FICHAS DEL INVENTARIO DE PIES ARBÓREOS Y ARBUSTIVOS

Árbol

Nº de ficha 3296
 Tipo de elemento: Agrupación de brotes de cepa
 Especie: *Quercus ilex*
 Altura media (m): 5,5
 Perímetro medio (cm): 50
 Altura de la 1ª rama (m): 0.8
 Diámetro de copa medio (4

Localización (*): X: 443062
 Y: 4487716
* Localización aproximada, coordenadas UTM (huso 30 N ETRS 1989)

Edad relativa: Joven

Estado fitosanitario: Bueno
 Madera vista: No Copa terciada: No
 Huecos: No Ramas secas: No
 Inclinación: No Daños estructurales: No

Plagas o enfermedades No

Observaciones:



LEYENDA DEL PLAN PARCIAL:

- DPH Arroyo Valdelacasa
- RU
- RCL
- RCP
- RCPPL
- RCM
- TC
- AT M Valdelatas
- ZV, Parque Central
- ZV, Parques y Jardines
- SUI
- Equipamientos privado
- EQ
- Red Viaria
- RV, Áreas de acompañamiento

Plano de detalle 1 PLAN PARCIAL DEL SECTOR S-1



SECTOR S-1 "LOS CARRILES"



Plano de detalle 2 SITUACIÓN SOBRE ORTOFOTOGRAFÍA DEL ELEMENTO



LEYENDA GENERAL

- Extensión del plano de detalle 1
- Extensión del plano de detalle 2
- Límite del sector S-1
- Árbol individual



Plano de situación ficha 3296

FICHAS DEL INVENTARIO DE PIES ARBÓREOS Y ARBUSTIVOS

Arbusto

Nº de ficha 3297
 Tipo de elemento: Agrupación de arbustos
 Especie: *Crataegus monogyna*
 Altura (m): 2,5
 Diámetro medio (m): 2,5
 Especies acompañantes: No

Localización (*): X: 443503
 Y: 4487715
* Localización aproximada, coordenadas UTM (huso 30 N ETRS 1989)

Grado de recubrimiento: 50-75
 Superficie (m²): 19

Estado fitosanitario: Bueno



Observaciones:

LEYENDA DEL PLAN PARCIAL:

- DPH Arroyo Valdelacasa
- RU
- RCL
- RCP
- RCPPL
- RCM
- TC
- AT M Valdelatas
- ZV, Parque Central
- ZV, Parques y Jardines
- SUI
- Equipamientos privado
- EQ
- Red Viaria
- RV, Áreas de acompañamiento



Plano de detalle 2
 SITUACIÓN SOBRE ORTOFOTOGRAFÍA DEL ELEMENTO



LEYENDA GENERAL

- Extensión del plano de detalle 1
- Extensión del plano de detalle 2
- Límite del sector S-1
- Agrupación de arbustos



Plano de situación ficha 3297

FICHAS DEL INVENTARIO DE PIES ARBÓREOS Y ARBUSTIVOS

Árbol

Nº de ficha 3298
 Tipo de elemento: Árbol individual
 Especie: *Quercus ilex*
 Altura (m): 5
 Perímetro (cm): 42
 Altura de la 1ª rama (m): 1.2
 Diámetro de copa (m): 2.5

Localización (*): X: 442915
 Y: 4487715
* Localización aproximada, coordenadas UTM (huso 30 N ETRS 1989)

Edad relativa: Joven

Estado fitosanitario:

Bueno

Madera vista: No Copa terciada: No
 Huecos: No Ramas secas: No
 Inclinación: No Daños estructurales: No

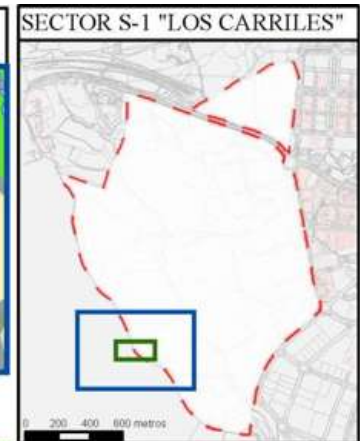
Plagas o enfermedades No



Observaciones:

LEYENDA DEL PLAN PARCIAL:

- DPH Arroyo Valdelacasa
- RU
- RCL
- RCP
- RCPPL
- RCM
- TC
- AT M Valdelatas
- ZV, Parque Central
- ZV, Parques y Jardines
- SUI
- Equipamientos privado
- EQ
- Red Viaria
- RV, Áreas de acompañamiento



**Plano de detalle 2
SITUACIÓN SOBRE ORTOFOTOGRAFÍA DEL ELEMENTO**



LEYENDA GENERAL

- Extensión del plano de detalle 1
- Extensión del plano de detalle 2
- Límite del sector S-1
- Árbol individual

Plano de situación ficha 3298

FICHAS DEL INVENTARIO DE PIES ARBÓREOS Y ARBUSTIVOS

Árbol

Nº de ficha 3299
 Tipo de elemento: Árbol individual
 Especie: *Crataegus monogyna*
 Altura (m): 4,5
 Perímetro (cm): 51
 Altura de la 1ª rama (m): 0.4
 Diámetro de copa (m): 2.5

Localización (*): X: 443503
 Y: 4487714
* Localización aproximada, coordenadas UTM (huso 30 N ETRS 1989)

Edad relativa: Joven

Estado fitosanitario: Bueno

Madera vista: No Copa terciada: No
 Huecos: No Ramas secas: No
 Inclinación: No Daños estructurales: No

Plagas o enfermedades No

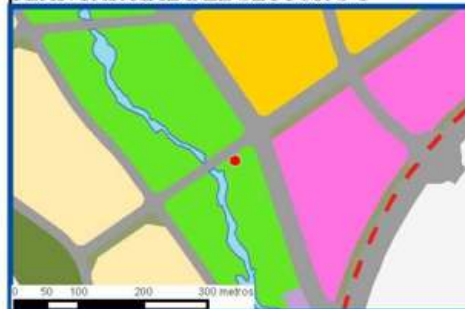


Observaciones:

LEYENDA DEL PLAN PARCIAL:

-  DPH Arroyo Valdelacasa
-  RU
-  RCL
-  RCP
-  RCPPL
-  RCM
-  TC
-  AT M Valdelatas
-  ZV, Parque Central
-  ZV, Parques y Jardines
-  SUI
-  Equipamientos privado
-  EQ
-  Red Viaria
-  RV, Áreas de acompañamiento

Plano de detalle 1 PLAN PARCIAL DEL SECTOR S-1



SECTOR S-1 "LOS CARRILES"



Plano de detalle 2 SITUACIÓN SOBRE ORTOFOTOGRAFÍA DEL ELEMENTO



LEYENDA GENERAL

-  Extensión del plano de detalle 1
-  Extensión del plano de detalle 2
-  Límite del sector S-1
-  Árbol individual



Plano de situación ficha 3299

Plan Parcial del Sector S-1 "Los Carriles"

Anexo VIII. Inventario de pies arbóreos y arbustivos

FICHAS DEL INVENTARIO DE PIES ARBÓREOS Y ARBUSTIVOS

Arbusto

Nº de ficha 3300
 Tipo de elemento: Arbusto individual
 Especie: *Quercus ilex*
 Altura (m): 2
 Diámetro (m): 2

Localización (*):	X: 443339
* Localización aproximada, coordenadas UTM (huso 30 N ETRS 1989)	Y: 4487713

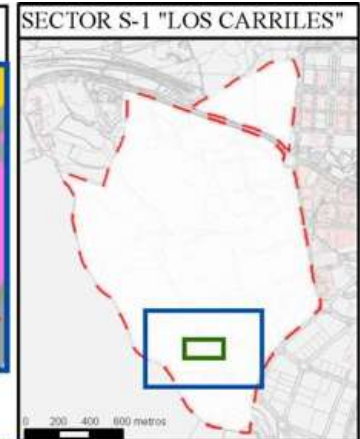
Estado fitosanitario: Bueno



Observaciones:

LEYENDA DEL PLAN PARCIAL:

- DPH Arroyo Valdelacasa
- RU
- RCL
- RCP
- RCPPL
- RCM
- TC
- AT M Valdelatas
- ZV, Parque Central
- ZV, Parques y Jardines
- SUI
- Equipamientos privado
- EQ
- Red Viaria
- RV, Áreas de acompañamiento



Plano de detalle 2 SITUACIÓN SOBRE ORTOFOTOGRAFÍA DEL ELEMENTO



LEYENDA GENERAL

- Extensión del plano de detalle 1
- Extensión del plano de detalle 2
- Límite del sector S-1
- Árbol individual

Plano de situación ficha 3300

FICHAS DEL INVENTARIO DE PIES ARBÓREOS Y ARBUSTIVOS

Árbol

Nº de ficha 3301
 Tipo de elemento: Árbol individual
 Especie: *Quercus ilex*
 Altura (m): 3,5
 Perímetro (cm): 38
 Altura de la 1ª rama (m): 0.4
 Diámetro de copa (m): 3

Localización (*): X: 443044
 Y: 4487712
* Localización aproximada, coordenadas UTM (huso 30 N ETRS 1989)

Edad relativa: Joven

Estado fitosanitario: Bueno
 Madera vista: No Copa terciada: No
 Huecos: No Ramas secas: No
 Inclinación: No Daños estructurales: No

Plagas o enfermedades No



Observaciones:

LEYENDA DEL PLAN PARCIAL:

- DPH Arroyo Valdelacasa
- RU
- RCL
- RCP
- RCPPL
- RCM
- TC
- AT M Valdelatas
- ZV, Parque Central
- ZV, Parques y Jardines
- SUI
- Equipamientos privado
- EQ
- Red Viaria
- RV, Áreas de acompañamiento



Plano de detalle 2
 SITUACIÓN SOBRE ORTOFOTOGRAFÍA DEL ELEMENTO



LEYENDA GENERAL

- Extensión del plano de detalle 1
- Extensión del plano de detalle 2
- Límite del sector S-1
- Árbol individual

Plano de situación ficha 3301

FICHAS DEL INVENTARIO DE PIES ARBÓREOS Y ARBUSTIVOS

Arbusto

Nº de ficha 3302
 Tipo de elemento: Agrupación de arbustos
 Especie: *Retama sphaerocarpa*
 Altura (m): 2,5
 Diámetro medio (m): 3,5

Especies acompañantes: No

Estado fitosanitario: Bueno

Localización (*): X: 443748

* Localización aproximada, coordenadas UTM (huso 30 N ETRS 1989) Y: 4487712

Grado de recubrimiento: 25-50

Superficie (m²): 253



Observaciones:

LEYENDA DEL PLAN PARCIAL:

- DPH Arroyo Valdelacasa
- RU
- RCL
- RCP
- RCPPL
- RCM
- TC
- AT M Valdelatas
- ZV, Parque Central
- ZV, Parques y Jardines
- SUI
- Equipamientos privado
- EQ
- Red Viaria
- RV, Áreas de acompañamiento

Plano de detalle 1 PLAN PARCIAL DEL SECTOR S-1



SECTOR S-1 "LOS CARRILES"



Plano de detalle 2 SITUACIÓN SOBRE ORTOFOTOGRAFÍA DEL ELEMENTO



LEYENDA GENERAL

- Extensión del plano de detalle 1
- Extensión del plano de detalle 2
- Límite del sector S-1
- Agrupación de arbustos

Plano de situación ficha 3302

FICHAS DEL INVENTARIO DE PIES ARBÓREOS Y ARBUSTIVOS

Árbol

Nº de ficha 3303
 Tipo de elemento: Árbol individual
 Especie: *Quercus ilex*
 Altura (m): 2
 Perímetro (cm): 23
 Altura de la 1ª rama (m): 0.5
 Diámetro de copa (m): 1.5

Localización (*): X: 443287
 Y: 4487711
* Localización aproximada, coordenadas UTM (huso 30 N ETRS 1989)

Edad relativa: Joven

Estado fitosanitario: Bueno

Madera vista: No Copa terciada: No
 Huecos: No Ramas secas: No
 Inclinación: No Daños estructurales: No

Plagas o enfermedades No



Observaciones:

LEYENDA DEL PLAN PARCIAL:

- DPH Arroyo Valdelacasa
- RU
- RCL
- RCP
- RCPPL
- RCM
- TC
- AT M Valdelatas
- ZV, Parque Central
- ZV, Parques y Jardines
- SUI
- Equipamientos privado
- EQ
- Red Viaria
- RV, Áreas de acompañamiento



Plano de detalle 2 SITUACIÓN SOBRE ORTOFOTOGRAFÍA DEL ELEMENTO



LEYENDA GENERAL

- Extensión del plano de detalle 1
- Extensión del plano de detalle 2
- Límite del sector S-1
- Árbol individual

Plano de situación ficha 3303

FICHAS DEL INVENTARIO DE PIES ARBÓREOS Y ARBUSTIVOS

Arbusto

Nº de ficha 3304
 Tipo de elemento: Arbusto individual
 Especie: *Retama sphaerocarpa*
 Altura (m): 2
 Diámetro (m): 2

Localización (*): X: 443409
 Y: 4487711
* Localización aproximada, coordenadas UTM (huso 30 N ETRS 1989)

Estado fitosanitario: Bueno



Observaciones:

LEYENDA DEL PLAN PARCIAL:

- DPH Arroyo Valdelacasa
- RU
- RCL
- RCP
- RCPPL
- RCM
- TC
- AT M Valdelatas
- ZV, Parque Central
- ZV, Parques y Jardines
- SUI
- Equipamientos privado
- EQ
- Red Viaria
- RV, Áreas de acompañamiento



Plano de detalle 2 SITUACIÓN SOBRE ORTOFOTOGRAFÍA DEL ELEMENTO



LEYENDA GENERAL

- Extensión del plano de detalle 1
- Extensión del plano de detalle 2
- Límite del sector S-1
- Árbol individual

Plano de situación ficha 3304

FICHAS DEL INVENTARIO DE PIES ARBÓREOS Y ARBUSTIVOS

Árbol

Nº de ficha 3305
 Tipo de elemento: Árbol individual
 Especie: *Quercus ilex*
 Altura (m): 4
 Perímetro (cm): 45
 Altura de la 1ª rama (m): 0.5
 Diámetro de copa (m): 4.5

Localización (*): X: 443074
 Y: 4487711
* Localización aproximada, coordenadas UTM (huso 30 N ETRS 1989)

Edad relativa: Joven

Estado fitosanitario: **Bueno**

Madera vista:	No	Copa terciada:	No
Huecos:	No	Ramas secas:	No
Inclinación:	No	Daños estructurales:	No

Plagas o enfermedades No



Observaciones:

LEYENDA DEL PLAN PARCIAL:

-  DPH Arroyo Valdelacasa
-  RU
-  RCL
-  RCP
-  RCPPL
-  RCM
-  TC
-  AT M Valdelatas
-  ZV, Parque Central
-  ZV, Parques y Jardines
-  SUI
-  Equipamientos privado
-  EQ
-  Red Viaria
-  RV, Áreas de acompañamiento

Plano de detalle 1 PLAN PARCIAL DEL SECTOR S-1



SECTOR S-1 "LOS CARRILES"



Plano de detalle 2 SITUACIÓN SOBRE ORTOFOTOGRAFÍA DEL ELEMENTO



LEYENDA GENERAL

-  Extensión del plano de detalle 1
-  Extensión del plano de detalle 2
-  Límite del sector S-1
-  Árbol individual



Plano de situación ficha 3305

FICHAS DEL INVENTARIO DE PIES ARBÓREOS Y ARBUSTIVOS

Arbusto

Nº de ficha 3306
 Tipo de elemento: Agrupación de arbustos
 Especie: *Crataegus monogyna*
 Altura (m): 3,5
 Diámetro medio (m): 2,5

Especies acompañantes: No

Estado fitosanitario: Bueno

Localización (*): X: 443494
 Y: 4487710
* Localización aproximada, coordenadas UTM (huso 30 N ETRS 1989)

Grado de recubrimiento: 75-100
 Superficie (m²): 133



Observaciones:

LEYENDA DEL PLAN PARCIAL:

-  DPH Arroyo Valdelacasa
-  RU
-  RCL
-  RCP
-  RCPPL
-  RCM
-  TC
-  AT M Valdelatas
-  ZV, Parque Central
-  ZV, Parques y Jardines
-  SUI
-  Equipamientos privado
-  EQ
-  Red Viaria
-  RV, Áreas de acompañamiento

Plano de detalle 1 PLAN PARCIAL DEL SECTOR S-1



SECTOR S-1 "LOS CARRILES"



Plano de detalle 2 SITUACIÓN SOBRE ORTOFOTOGRAFÍA DEL ELEMENTO



LEYENDA GENERAL

-  Extensión del plano de detalle 1
-  Extensión del plano de detalle 2
-  Límite del sector S-1
-  Agrupación de arbustos

Plano de situación ficha 3306

FICHAS DEL INVENTARIO DE PIES ARBÓREOS Y ARBUSTIVOS

Arbusto

Nº de ficha 3307
 Tipo de elemento: Agrupación de arbustos
 Especie: *Retama sphaerocarpa*
 Altura (m): 3
 Diámetro medio (m): 3,5

Especies acompañantes: *Quercus ilex*

Estado fitosanitario: Bueno

Localización (*): X: 443237
 Y: 4487709
* Localización aproximada, coordenadas UTM (huso 30 N ETRS 1989)

Grado de recubrimiento: 0-25

Superficie (m²): 2979



Observaciones:

LEYENDA DEL PLAN PARCIAL:

-  DPH Arroyo Valdelacasa
-  RU
-  RCL
-  RCP
-  RCPPL
-  RCM
-  TC
-  AT M Valdelatas
-  ZV, Parque Central
-  ZV, Parques y Jardines
-  SUI
-  Equipamientos privado
-  EQ
-  Red Viaria
-  RV, Áreas de acompañamiento

Plano de detalle 1 PLAN PARCIAL DEL SECTOR S-1




SECTOR S-1 "LOS CARRILES"



Plano de detalle 2 SITUACIÓN SOBRE ORTOFOTOGRAFÍA DEL ELEMENTO



LEYENDA GENERAL

-  Extensión del plano de detalle 1
-  Extensión del plano de detalle 2
-  Límite del sector S-1
-  Agrupación de arbustos



Plano de situación ficha 3307

FICHAS DEL INVENTARIO DE PIES ARBÓREOS Y ARBUSTIVOS

Arbusto

Nº de ficha 3308
 Tipo de elemento: Arbusto individual
 Especie: *Quercus ilex*
 Altura (m): 4
 Diámetro (m): 3,5

Localización (*): X: 443437
 Y: 4487709
* Localización aproximada, coordenadas UTM (huso 30 N ETRS 1989)

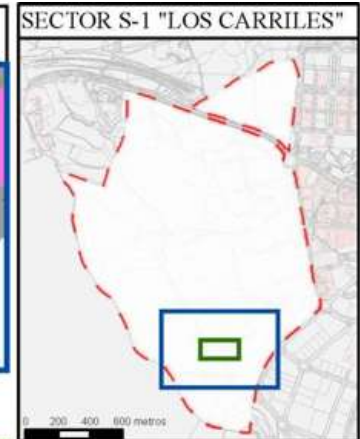
Estado fitosanitario: Bueno



Observaciones:

LEYENDA DEL PLAN PARCIAL:

- DPH Arroyo Valdelacasa
- RU
- RCL
- RCP
- RCPPL
- RCM
- TC
- AT M Valdelatas
- ZV, Parque Central
- ZV, Parques y Jardines
- SUI
- Equipamientos privado
- EQ
- Red Viaria
- RV, Áreas de acompañamiento



Plano de detalle 2
 SITUACIÓN SOBRE ORTOFOTOGRAFÍA DEL ELEMENTO



Plano de situación ficha 3308

FICHAS DEL INVENTARIO DE PIES ARBÓREOS Y ARBUSTIVOS

Arbusto

Nº de ficha 3309
 Tipo de elemento: Agrupación de arbustos
 Especie: *Retama sphaerocarpa*
 Altura (m): 2,5
 Diámetro medio (m): 2,5

Especies acompañantes: *Quercus ilex*, *Rubus ulmifolius*

Estado fitosanitario: Bueno

Localización (*): X: 443252
 Y: 4487707
* Localización aproximada, coordenadas UTM (huso 30 N ETRS 1989)

Grado de recubrimiento: 50-75

Superficie (m²): 803



Observaciones:

LEYENDA DEL PLAN PARCIAL:

-  DPH Arroyo Valdelacasa
-  RU
-  RCL
-  RCP
-  RCPPL
-  RCM
-  TC
-  AT M Valdelatas
-  ZV, Parque Central
-  ZV, Parques y Jardines
-  SUI
-  Equipamientos privado
-  EQ
-  Red Viaria
-  RV, Áreas de acompañamiento

Plano de detalle 1 PLAN PARCIAL DEL SECTOR S-1



SECTOR S-1 "LOS CARRILES"



Plano de detalle 2 SITUACIÓN SOBRE ORTOFOTOGRAFÍA DEL ELEMENTO



LEYENDA GENERAL

-  Extensión del plano de detalle 1
-  Extensión del plano de detalle 2
-  Límite del sector S-1
-  Agrupación de arbustos



Plano de situación ficha 3309

FICHAS DEL INVENTARIO DE PIES ARBÓREOS Y ARBUSTIVOS

Árbol

Nº de ficha 3310
 Tipo de elemento: Agrupación de árboles
 Especie: *Salix sp.*
 Altura media (m): 6
 Perímetro medio (cm): 75
 Altura de la 1ª rama (m): 0
 Diámetro de copa (m): 7

Localización (*): X: 443446
 Y: 4487705
* Localización aproximada, coordenadas UTM (huso 30 N ETRS 1989)

Edad relativa: Joven
 Superficie (m²): 28

Estado fitosanitario: Bueno
 Madera vista: No Copa terciada: No
 Huecos: No Ramas secas: No
 Inclinación: No Daños estructurales: No

Plagas o enfermedades No



Observaciones:

LEYENDA DEL PLAN PARCIAL:

- DPH Arroyo Valdelacasa
- RU
- RCL
- RCP
- RCPPL
- RCM
- TC
- AT M Valdelatas
- ZV, Parque Central
- ZV, Parques y Jardines
- SUI
- Equipamientos privado
- EQ
- Red Viaria
- RV, Áreas de acompañamiento



**Plano de detalle 2
 SITUACIÓN SOBRE ORTOFOTOGRAFÍA DEL ELEMENTO**



LEYENDA GENERAL

- Extensión del plano de detalle 1
- Extensión del plano de detalle 2
- Límite del sector S-1
- Agrupación de arbustos



Plano de situación ficha 3310

FICHAS DEL INVENTARIO DE PIES ARBÓREOS Y ARBUSTIVOS

Árbol

Nº de ficha 3311
 Tipo de elemento: Agrupación de brotes de cepa
 Especie: *Quercus ilex*
 Altura media (m): 5,5
 Perímetro medio (cm): 55
 Altura de la 1ª rama (m): 0.5
 Diámetro de copa medio (6

Localización (*): X: 443139
 Y: 4487702
* Localización aproximada, coordenadas UTM (huso 30 N ETRS 1989)

Edad relativa: Joven

Estado fitosanitario:

Bueno

Madera vista: No Copa terciada: No
 Huecos: No Ramas secas: No
 Inclinación: No Daños estructurales: No

Plagas o enfermedades No



Observaciones:

LEYENDA DEL PLAN PARCIAL:

-  DPH Arroyo Valdelacasa
-  RU
-  RCL
-  RCP
-  RCPPL
-  RCM
-  TC
-  AT M Valdelatas
-  ZV, Parque Central
-  ZV, Parques y Jardines
-  SUI
-  Equipamientos privado
-  EQ
-  Red Viaria
-  RV, Áreas de acompañamiento

Plano de detalle 1 PLAN PARCIAL DEL SECTOR S-1



SECTOR S-1 "LOS CARRILES"



Plano de detalle 2 SITUACIÓN SOBRE ORTOFOTOGRAFÍA DEL ELEMENTO



LEYENDA GENERAL

-  Extensión del plano de detalle 1
-  Extensión del plano de detalle 2
-  Límite del sector S-1
-  Árbol individual



Plano de situación ficha 3311

Plan Parcial del Sector S-1 "Los Carriles"

Anexo VIII. Inventario de pies arbóreos y arbustivos

FICHAS DEL INVENTARIO DE PIES ARBÓREOS Y ARBUSTIVOS

Arbusto

Nº de ficha 3312
 Tipo de elemento: Arbusto individual
 Especie: *Retama sphaerocarpa*
 Altura (m): 2
 Diámetro (m): 2

Localización (*): X: 443399
 Y: 4487701
* Localización aproximada, coordenadas UTM (huso 30 N ETRS 1989)

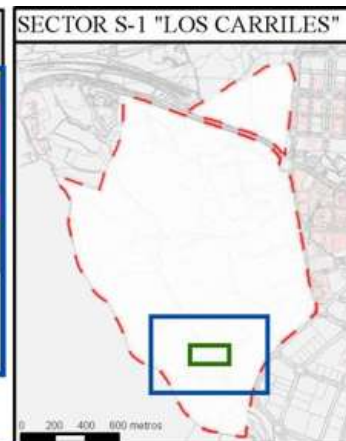
Estado fitosanitario: Bueno



Observaciones:

LEYENDA DEL PLAN PARCIAL:

- DPH Arroyo Valdelacasa
- RU
- RCL
- RCP
- RCPPL
- RCM
- TC
- AT M Valdelatas
- ZV, Parque Central
- ZV, Parques y Jardines
- SUI
- Equipamientos privado
- EQ
- Red Viaria
- RV, Áreas de acompañamiento



Plano de detalle 2
 SITUACIÓN SOBRE ORTOFOTOGRAFÍA DEL ELEMENTO



FICHAS DEL INVENTARIO DE PIES ARBÓREOS Y ARBUSTIVOS

Arbusto

Nº de ficha 3313
 Tipo de elemento: Agrupación de arbustos
 Especie: *Retama sphaerocarpa*
 Altura (m): 3
 Diámetro medio (m): 4

Especies acompañantes: No

Estado fitosanitario: Bueno

Localización (*): X: 443032
 Y: 4487698
* Localización aproximada, coordenadas UTM (huso 30 N ETRS 1989)

Grado de recubrimiento: 0-25
 Superficie (m²): 1409



Observaciones:

LEYENDA DEL PLAN PARCIAL:

-  DPH Arroyo Valdelacasa
-  RU
-  RCL
-  RCP
-  RCPPL
-  RCM
-  TC
-  AT M Valdelatas
-  ZV, Parque Central
-  ZV, Parques y Jardines
-  SUI
-  Equipamientos privado
-  EQ
-  Red Viaria
-  RV, Áreas de acompañamiento

Plano de detalle 1 PLAN PARCIAL DEL SECTOR S-1



SECTOR S-1 "LOS CARRILES"



Plano de detalle 2 SITUACIÓN SOBRE ORTOFOTOGRAFÍA DEL ELEMENTO



LEYENDA GENERAL

-  Extensión del plano de detalle 1
-  Extensión del plano de detalle 2
-  Límite del sector S-1
-  Agrupación de arbustos



Plano de situación ficha 3313

FICHAS DEL INVENTARIO DE PIES ARBÓREOS Y ARBUSTIVOS

Arbusto

Nº de ficha 3314
 Tipo de elemento: Agrupación de arbustos
 Especie: *Crataegus monogyna*
 Altura (m): 3
 Diámetro medio (m): 2,5
 Especies acompañantes: No

Localización (*): X: 443477
 Y: 4487697
* Localización aproximada, coordenadas UTM (huso 30 N ETRS 1989)

Grado de recubrimiento: 50-75
 Superficie (m²): 142

Estado fitosanitario: Bueno



Observaciones:

LEYENDA DEL PLAN PARCIAL:

- DPH Arroyo Valdelacasa
- RU
- RCL
- RCP
- RCPPL
- RCM
- TC
- AT M Valdelatas
- ZV, Parque Central
- ZV, Parques y Jardines
- SUI
- Equipamientos privado
- EQ
- Red Viaria
- RV, Áreas de acompañamiento



Plano de detalle 2
 SITUACIÓN SOBRE ORTOFOTOGRAFÍA DEL ELEMENTO



LEYENDA GENERAL

- Extensión del plano de detalle 1
- Extensión del plano de detalle 2
- Límite del sector S-1
- Agrupación de arbustos

Plano de situación ficha 3314

FICHAS DEL INVENTARIO DE PIES ARBÓREOS Y ARBUSTIVOS

Arbusto

Nº de ficha 3315
 Tipo de elemento: Agrupación de arbustos
 Especie: *Retama sphaerocarpa*
 Altura (m): 2,5
 Diámetro medio (m): 3,5
 Especies acompañantes: No

Localización (*): X: 443085
 Y: 4487697
* Localización aproximada, coordenadas UTM (huso 30 N ETRS 1989)

Grado de recubrimiento: 75-100
 Superficie (m²): 43

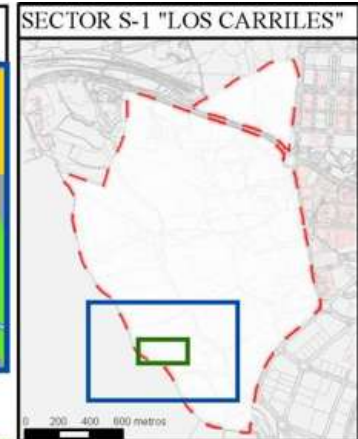
Estado fitosanitario: Bueno



Observaciones:

LEYENDA DEL PLAN PARCIAL:

- DPH Arroyo Valdelacasa
- RU
- RCL
- RCP
- RCPPL
- RCM
- TC
- AT M Valdelatas
- ZV, Parque Central
- ZV, Parques y Jardines
- SUI
- Equipamientos privado
- EQ
- Red Viaria
- RV, Áreas de acompañamiento



Plano de detalle 2
SITUACIÓN SOBRE ORTOFOTOGRAFÍA DEL ELEMENTO



LEYENDA GENERAL

- Extensión del plano de detalle 1
- Extensión del plano de detalle 2
- Límite del sector S-1
- Agrupación de arbustos



Plano de situación ficha 3315

FICHAS DEL INVENTARIO DE PIES ARBÓREOS Y ARBUSTIVOS

Arbusto

Nº de ficha 3316
 Tipo de elemento: Arbusto individual
 Especie: *Rubus ulmifolius*
 Altura (m): 1,5
 Diámetro (m): 2,5

Localización (*): X: 443459
 Y: 4487695
* Localización aproximada, coordenadas UTM (huso 30 N ETRS 1989)

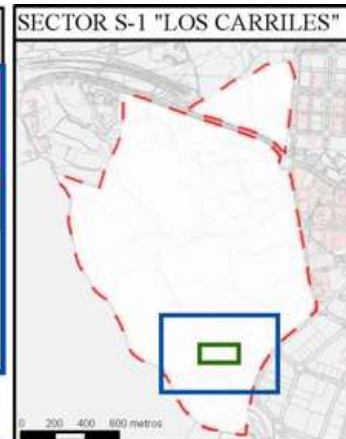
Estado fitosanitario: Bueno



Observaciones:

LEYENDA DEL PLAN PARCIAL:

- DPH Arroyo Valdelacasa
- RU
- RCL
- RCP
- RCPPL
- RCM
- TC
- AT M Valdelatas
- ZV, Parque Central
- ZV, Parques y Jardines
- SUI
- Equipamientos privado
- EQ
- Red Viaria
- RV, Áreas de acompañamiento



Plano de detalle 2
 SITUACIÓN SOBRE ORTOFOTOGRAFÍA DEL ELEMENTO



Plano de situación ficha 3316

FICHAS DEL INVENTARIO DE PIES ARBÓREOS Y ARBUSTIVOS

Árbol

Nº de ficha 3317
 Tipo de elemento: Árbol individual
 Especie: *Quercus ilex*
 Altura (m): 2,5
 Perímetro (cm): 16
 Altura de la 1ª rama (m): 0.5
 Diámetro de copa (m): 1.5

Localización (*): X: 443472
 Y: 4487694
* Localización aproximada, coordenadas UTM (huso 30 N ETRS 1989)

Edad relativa: Joven

Estado fitosanitario: Bueno

Madera vista: No Copa terciada: No
 Huecos: No Ramas secas: No
 Inclinación: No Daños estructurales: No

Plagas o enfermedades No



Observaciones:

LEYENDA DEL PLAN PARCIAL:

- DPH Arroyo Valdelacasa
- RU
- RCL
- RCP
- RCPPL
- RCM
- TC
- AT M Valdelatas
- ZV, Parque Central
- ZV, Parques y Jardines
- SUI
- Equipamientos privado
- EQ
- Red Viaria
- RV, Áreas de acompañamiento



Plano de detalle 2 SITUACIÓN SOBRE ORTOFOTOGRAFÍA DEL ELEMENTO



LEYENDA GENERAL

- Extensión del plano de detalle 1
- Extensión del plano de detalle 2
- Límite del sector S-1
- Árbol individual



Plano de situación ficha 3317

FICHAS DEL INVENTARIO DE PIES ARBÓREOS Y ARBUSTIVOS

Arbusto

Nº de ficha 3318
 Tipo de elemento: Agrupación de arbustos
 Especie: *Retama sphaerocarpa*
 Altura (m): 3
 Diámetro medio (m): 3,5
 Especies acompañantes: No

Localización (*): X: 443108
 Y: 4487692
* Localización aproximada, coordenadas UTM (huso 30 N ETRS 1989)

Grado de recubrimiento: 25-50
 Superficie (m²): 438

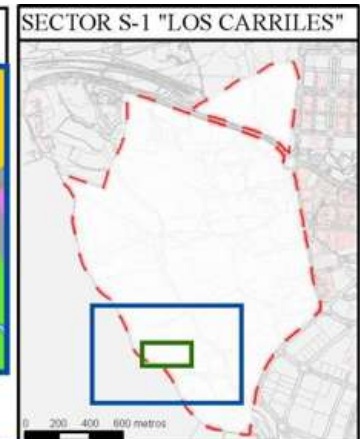
Estado fitosanitario: Bueno



Observaciones:

LEYENDA DEL PLAN PARCIAL:

- DPH Arroyo Valdelacasa
- RU
- RCL
- RCP
- RCPPL
- RCM
- TC
- AT M Valdelatas
- ZV, Parque Central
- ZV, Parques y Jardines
- SUI
- Equipamientos privado
- EQ
- Red Viaria
- RV, Áreas de acompañamiento



Plano de detalle 2
 SITUACIÓN SOBRE ORTOFOTOGRAFÍA DEL ELEMENTO



LEYENDA GENERAL

- Extensión del plano de detalle 1
- Extensión del plano de detalle 2
- Límite del sector S-1
- Agrupación de arbustos



Plano de situación ficha 3318

FICHAS DEL INVENTARIO DE PIES ARBÓREOS Y ARBUSTIVOS

Arbusto

Nº de ficha 3319
 Tipo de elemento: Arbusto individual
 Especie: *Crataegus monogyna*
 Altura (m): 3
 Diámetro (m): 3

Localización (*): X: 443476
 Y: 4487691
* Localización aproximada, coordenadas UTM (huso 30 N ETRS 1989)

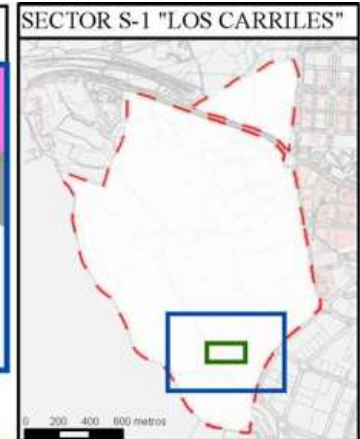
Estado fitosanitario: Bueno



Observaciones:

LEYENDA DEL PLAN PARCIAL:

- DPH Arroyo Valdelacasa
- RU
- RCL
- RCP
- RCPPL
- RCM
- TC
- AT M Valdelatas
- ZV, Parque Central
- ZV, Parques y Jardines
- SUI
- Equipamientos privado
- EQ
- Red Viaria
- RV, Áreas de acompañamiento



Plano de detalle 2
 SITUACIÓN SOBRE ORTOFOTOGRAFÍA DEL ELEMENTO



Plano de situación ficha 3319

FICHAS DEL INVENTARIO DE PIES ARBÓREOS Y ARBUSTIVOS

Arbusto

Nº de ficha 3320
 Tipo de elemento: Agrupación de arbustos
 Especie: *Retama sphaerocarpa*
 Altura (m): 2,5
 Diámetro medio (m): 2,5

Especies acompañantes: No

Estado fitosanitario: Bueno

Localización (*): X: 443552
 Y: 4487689
* Localización aproximada, coordenadas UTM (huso 30 N ETRS 1989)

Grado de recubrimiento: 0-25
 Superficie (m²): 6500



Observaciones:

LEYENDA DEL PLAN PARCIAL:

-  DPH Arroyo Valdelacasa
-  RU
-  RCL
-  RCP
-  RCPPL
-  RCM
-  TC
-  AT M Valdelatas
-  ZV, Parque Central
-  ZV, Parques y Jardines
-  SUI
-  Equipamientos privado
-  EQ
-  Red Viaria
-  RV, Áreas de acompañamiento

Plano de detalle 1 PLAN PARCIAL DEL SECTOR S-1



SECTOR S-1 "LOS CARRILES"



Plano de detalle 2 SITUACIÓN SOBRE ORTOFOTOGRAFÍA DEL ELEMENTO



LEYENDA GENERAL

-  Extensión del plano de detalle 1
-  Extensión del plano de detalle 2
-  Límite del sector S-1
-  Agrupación de arbustos



Plano de situación ficha 3320

FICHAS DEL INVENTARIO DE PIES ARBÓREOS Y ARBUSTIVOS

Arbusto

Nº de ficha 3321
 Tipo de elemento: Arbusto individual
 Especie: *Rubus ulmifolius*
 Altura (m): 3
 Diámetro (m): 5,5

Localización (*): X: 443368
 Y: 4487687
* Localización aproximada, coordenadas UTM (huso 30 N ETRS 1989)

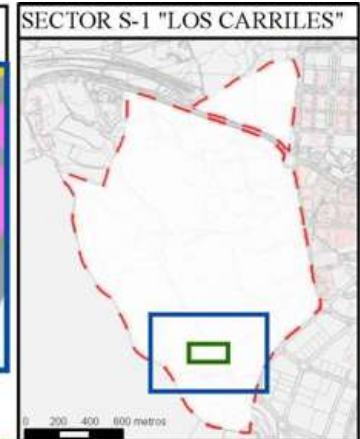
Estado fitosanitario: Bueno



Observaciones:

LEYENDA DEL PLAN PARCIAL:

- DPH Arroyo Valdelacasa
- RU
- RCL
- RCP
- RCPPL
- RCM
- TC
- AT M Valdelatas
- ZV, Parque Central
- ZV, Parques y Jardines
- SUI
- Equipamientos privado
- EQ
- Red Viaria
- RV, Áreas de acompañamiento



Plano de detalle 2
SITUACIÓN SOBRE ORTOFOTOGRAFÍA DEL ELEMENTO



LEYENDA GENERAL

- Extensión del plano de detalle 1
- Extensión del plano de detalle 2
- Límite del sector S-1
- Árbol individual

Plano de situación ficha 3321

FICHAS DEL INVENTARIO DE PIES ARBÓREOS Y ARBUSTIVOS

Arbusto

Nº de ficha 3322
 Tipo de elemento: Agrupación de arbustos
 Especie: *Retama sphaerocarpa*
 Altura (m): 2,5
 Diámetro medio (m): 2,5

Especies acompañantes: *Quercus ilex*

Estado fitosanitario: Bueno

Localización (*): X: 443297
 Y: 4487686
* Localización aproximada, coordenadas UTM (huso 30 N ETRS 1989)

Grado de recubrimiento: 25-50

Superficie (m²): 1542



Observaciones:

LEYENDA DEL PLAN PARCIAL:

- DPH Arroyo Valdelacasa
- RU
- RCL
- RCP
- RCPPL
- RCM
- TC
- AT M Valdelatas
- ZV, Parque Central
- ZV, Parques y Jardines
- SUI
- Equipamientos privado
- EQ
- Red Viaria
- RV, Áreas de acompañamiento

Plano de detalle 1 PLAN PARCIAL DEL SECTOR S-1



SECTOR S-1 "LOS CARRILES"



Plano de detalle 2 SITUACIÓN SOBRE ORTOFOTOGRAFÍA DEL ELEMENTO



LEYENDA GENERAL

- Extensión del plano de detalle 1
- Extensión del plano de detalle 2
- Límite del sector S-1
- Agrupación de arbustos



Plano de situación ficha 3322

FICHAS DEL INVENTARIO DE PIES ARBÓREOS Y ARBUSTIVOS

Arbusto

Nº de ficha 3323
 Tipo de elemento: Arbusto individual
 Especie: *Rubus ulmifolius*
 Altura (m): 3
 Diámetro (m): 2,5

Localización (*): X: 443463
 Y: 4487681
* Localización aproximada, coordenadas UTM (huso 30 N ETRS 1989)

Estado fitosanitario: Bueno



Observaciones:

LEYENDA DEL PLAN PARCIAL:

- DPH Arroyo Valdelacasa
- RU
- RCL
- RCP
- RCPPL
- RCM
- TC
- AT M Valdelatas
- ZV, Parque Central
- ZV, Parques y Jardines
- SUI
- Equipamientos privado
- EQ
- Red Viaria
- RV, Áreas de acompañamiento



Plano de detalle 2
 SITUACIÓN SOBRE ORTOFOTOGRAFÍA DEL ELEMENTO



Plano de situación ficha 3323

FICHAS DEL INVENTARIO DE PIES ARBÓREOS Y ARBUSTIVOS

Arbusto

Nº de ficha 3324
 Tipo de elemento: Agrupación de arbustos
 Especie: *Quercus ilex*
 Altura (m): 2
 Diámetro medio (m): 1,5
 Especies acompañantes: No

Localización (*): X: 443134
 Y: 4487677
* Localización aproximada, coordenadas UTM (huso 30 N ETRS 1989)

Grado de recubrimiento: 0-25
 Superficie (m²): 202

Estado fitosanitario: Bueno



Observaciones:

LEYENDA DEL PLAN PARCIAL:

- DPH Arroyo Valdelacasa
- RU
- RCL
- RCP
- RCPPL
- RCM
- TC
- AT M Valdelatas
- ZV, Parque Central
- ZV, Parques y Jardines
- SUI
- Equipamientos privado
- EQ
- Red Viaria
- RV, Áreas de acompañamiento



Plano de detalle 2
 SITUACIÓN SOBRE ORTOFOTOGRAFÍA DEL ELEMENTO



LEYENDA GENERAL

- Extensión del plano de detalle 1
- Extensión del plano de detalle 2
- Límite del sector S-1
- Agrupación de arbustos



Plano de situación ficha 3324

FICHAS DEL INVENTARIO DE PIES ARBÓREOS Y ARBUSTIVOS

Arbusto

Nº de ficha 3325
 Tipo de elemento: Agrupación de arbustos
 Especie: *Retama sphaerocarpa*
 Altura (m): 3
 Diámetro medio (m): 3,5
 Especies acompañantes: No

Estado fitosanitario: Bueno

Localización (*): X: 443191
 Y: 4487674
* Localización aproximada, coordenadas UTM (huso 30 N ETRS 1989)

Grado de recubrimiento: 25-50
 Superficie (m²): 1328



Observaciones:

LEYENDA DEL PLAN PARCIAL:

-  DPH Arroyo Valdelacasa
-  RU
-  RCL
-  RCP
-  RCPPL
-  RCM
-  TC
-  AT M Valdelatas
-  ZV, Parque Central
-  ZV, Parques y Jardines
-  SUI
-  Equipamientos privado
-  EQ
-  Red Viaria
-  RV, Áreas de acompañamiento

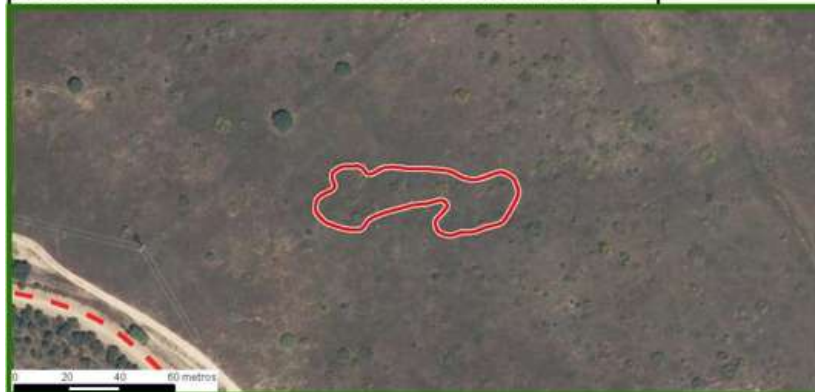
Plano de detalle 1 PLAN PARCIAL DEL SECTOR S-1



SECTOR S-1 "LOS CARRILES"



Plano de detalle 2 SITUACIÓN SOBRE ORTOFOTOGRAFÍA DEL ELEMENTO



LEYENDA GENERAL

-  Extensión del plano de detalle 1
-  Extensión del plano de detalle 2
-  Límite del sector S-1
-  Agrupación de arbustos



Plano de situación ficha 3325

FICHAS DEL INVENTARIO DE PIES ARBÓREOS Y ARBUSTIVOS

Arbusto

Nº de ficha 3326
 Tipo de elemento: Agrupación de arbustos
 Especie: *Crataegus monogyna*
 Altura (m): 4
 Diámetro medio (m): 2,5

Especies acompañantes: *Rubus ulmifolius*

Estado fitosanitario: Bueno

Localización (*): X: 443466
 Y: 4487672
* Localización aproximada, coordenadas UTM (huso 30 N ETRS 1989)

Grado de recubrimiento: 75-100
 Superficie (m²): 24



Observaciones:

LEYENDA DEL PLAN PARCIAL:

-  DPH Arroyo Valdelacasa
-  RU
-  RCL
-  RCP
-  RCPPL
-  RCM
-  TC
-  AT M Valdelatas
-  ZV, Parque Central
-  ZV, Parques y Jardines
-  SUI
-  Equipamientos privado
-  EQ
-  Red Viaria
-  RV, Áreas de acompañamiento

Plano de detalle 1 PLAN PARCIAL DEL SECTOR S-1



SECTOR S-1 "LOS CARRILES"



Plano de detalle 2 SITUACIÓN SOBRE ORTOFOTOGRAFÍA DEL ELEMENTO



LEYENDA GENERAL

-  Extensión del plano de detalle 1
-  Extensión del plano de detalle 2
-  Límite del sector S-1
-  Agrupación de arbustos



Plano de situación ficha 3326

FICHAS DEL INVENTARIO DE PIES ARBÓREOS Y ARBUSTIVOS

Arbusto

Nº de ficha 3327
 Tipo de elemento: Agrupación de arbustos
 Especie: *Retama sphaerocarpa*
 Altura (m): 4
 Diámetro medio (m): 3
 Especies acompañantes: No

Estado fitosanitario: Bueno

Localización (*): X: 443069
 * Localización aproximada, coordenadas UTM (huso 30 N ETRS 1989) Y: 4487666

Grado de recubrimiento: 0-25
 Superficie (m²): 729



Observaciones:

LEYENDA DEL PLAN PARCIAL:

- DPH Arroyo Valdelacasa
- RU
- RCL
- RCP
- RCPPL
- RCM
- TC
- AT M Valdelatas
- ZV, Parque Central
- ZV, Parques y Jardines
- SUI
- Equipamientos privado
- EQ
- Red Viaria
- RV, Áreas de acompañamiento



Plano de detalle 2 SITUACIÓN SOBRE ORTOFOTOGRAFÍA DEL ELEMENTO



- LEYENDA GENERAL**
- Extensión del plano de detalle 1
 - Extensión del plano de detalle 2
 - Límite del sector S-1
 - Agrupación de arbustos

Plano de situación ficha 3327

FICHAS DEL INVENTARIO DE PIES ARBÓREOS Y ARBUSTIVOS

Arbusto

Nº de ficha 3328
 Tipo de elemento: Agrupación de arbustos
 Especie: *Rosa canina*
 Altura (m): 3
 Diámetro medio (m): 2,5

Especies acompañantes: *Rubus ulmifolius*,

Estado fitosanitario: Bueno

Localización (*): X: 443475
 Y: 4487665
* Localización aproximada, coordenadas UTM (huso 30 N ETRS 1989)

Grado de recubrimiento: 75-100
 Superficie (m²): 71



Observaciones:

LEYENDA DEL PLAN PARCIAL:

- DPH Arroyo Valdelacasa
- RU
- RCL
- RCP
- RCPPL
- RCM
- TC
- AT M Valdelatas
- ZV, Parque Central
- ZV, Parques y Jardines
- SUI
- Equipamientos privado
- EQ
- Red Viaria
- RV, Áreas de acompañamiento



Plano de detalle 2
 SITUACIÓN SOBRE ORTOFOTOGRAFÍA DEL ELEMENTO



LEYENDA GENERAL

- Extensión del plano de detalle 1
- Extensión del plano de detalle 2
- Límite del sector S-1
- Agrupación de arbustos



Plano de situación ficha 3328

FICHAS DEL INVENTARIO DE PIES ARBÓREOS Y ARBUSTIVOS

Arbusto

Nº de ficha 3329
 Tipo de elemento: Arbusto individual
 Especie: *Retama sphaerocarpa*
 Altura (m): 3,5
 Diámetro (m): 4

Localización (*): X: 443673
 Y: 4487663
* Localización aproximada, coordenadas UTM (huso 30 N ETRS 1989)

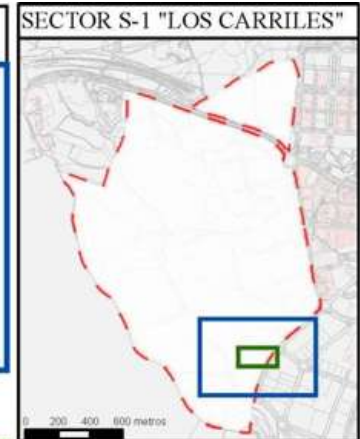
Estado fitosanitario: Bueno



Observaciones:

LEYENDA DEL PLAN PARCIAL:

- DPH Arroyo Valdelacasa
- RU
- RCL
- RCP
- RCPPL
- RCM
- TC
- AT M Valdelatas
- ZV, Parque Central
- ZV, Parques y Jardines
- SUI
- Equipamientos privado
- EQ
- Red Viaria
- RV, Áreas de acompañamiento



Plano de detalle 2
 SITUACIÓN SOBRE ORTOFOTOGRAFÍA DEL ELEMENTO



LEYENDA GENERAL

- Extensión del plano de detalle 1
- Extensión del plano de detalle 2
- Límite del sector S-1
- Árbol individual

Plano de situación ficha 3329

FICHAS DEL INVENTARIO DE PIES ARBÓREOS Y ARBUSTIVOS

Arbusto

Nº de ficha 3330
 Tipo de elemento: Arbusto individual
 Especie: *Prunus dulcis*
 Altura (m): 2,5
 Diámetro (m): 1,5

Localización (*): X: 443236
 Y: 4487662
* Localización aproximada, coordenadas UTM (huso 30 N ETRS 1989)

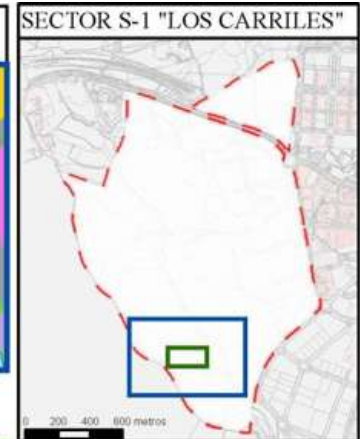
Estado fitosanitario: Bueno



Observaciones:

LEYENDA DEL PLAN PARCIAL:

- DPH Arroyo Valdelacasa
- RU
- RCL
- RCP
- RCPPL
- RCM
- TC
- AT M Valdelatas
- ZV, Parque Central
- ZV, Parques y Jardines
- SUI
- Equipamientos privado
- EQ
- Red Viaria
- RV, Áreas de acompañamiento



Plano de detalle 2
 SITUACIÓN SOBRE ORTOFOTOGRAFÍA DEL ELEMENTO



LEYENDA GENERAL

- Extensión del plano de detalle 1
- Extensión del plano de detalle 2
- Límite del sector S-1
- Árbol individual

Plano de situación ficha 3330

FICHAS DEL INVENTARIO DE PIES ARBÓREOS Y ARBUSTIVOS

Arbusto

Nº de ficha 3331
 Tipo de elemento: Agrupación de arbustos
 Especie: *Retama sphaerocarpa*
 Altura (m): 2
 Diámetro medio (m): 2,5

Especies acompañantes: Rosa canina, Quercus ilex

Estado fitosanitario: Bueno

Localización (*): X: 443268
 Y: 4487662
* Localización aproximada, coordenadas UTM (huso 30 N ETRS 1989)

Grado de recubrimiento: 50-75

Superficie (m²): 824



Observaciones:

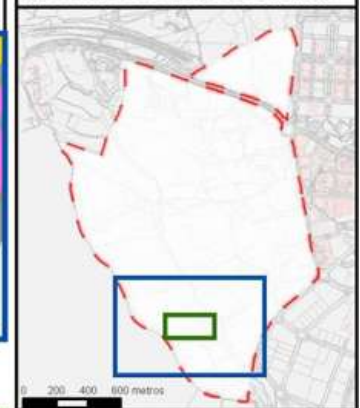
LEYENDA DEL PLAN PARCIAL:

-  DPH Arroyo Valdelacasa
-  RU
-  RCL
-  RCP
-  RCPPL
-  RCM
-  TC
-  AT M Valdelatas
-  ZV, Parque Central
-  ZV, Parques y Jardines
-  SUI
-  Equipamientos privado
-  EQ
-  Red Viaria
-  RV, Áreas de acompañamiento

Plano de detalle 1 PLAN PARCIAL DEL SECTOR S-1



SECTOR S-1 "LOS CARRILES"



Plano de detalle 2 SITUACIÓN SOBRE ORTOFOTOGRAFÍA DEL ELEMENTO



LEYENDA GENERAL

-  Extensión del plano de detalle 1
-  Extensión del plano de detalle 2
-  Límite del sector S-1
-  Agrupación de arbustos



Plano de situación ficha 3331

Plan Parcial del Sector S-1 "Los Carriles"

Anexo VIII. Inventario de pies arbóreos y arbustivos

Noviembre de 2017

FICHAS DEL INVENTARIO DE PIES ARBÓREOS Y ARBUSTIVOS

Árbol

Nº de ficha 3332
 Tipo de elemento: Árbol individual
 Especie: *Quercus ilex*
 Altura (m): 3
 Perímetro (cm): 52
 Altura de la 1ª rama (m): 0.3
 Diámetro de copa (m): 2.5

Localización (*): X: 443149
 Y: 4487661
* Localización aproximada, coordenadas UTM (huso 30 N ETRS 1989)

Edad relativa: Joven

Estado fitosanitario: Bueno

Madera vista: No Copa terciada: No
 Huecos: No Ramas secas: No
 Inclinación: No Daños estructurales: No

Plagas o enfermedades No



Observaciones:

LEYENDA DEL PLAN PARCIAL:

- DPH Arroyo Valdelacasa
- RU
- RCL
- RCP
- RCPPL
- RCM
- TC
- AT M Valdelatas
- ZV, Parque Central
- ZV, Parques y Jardines
- SUI
- Equipamientos privado
- EQ
- Red Viaria
- RV, Áreas de acompañamiento



Plano de detalle 2 SITUACIÓN SOBRE ORTOFOTOGRAFÍA DEL ELEMENTO



LEYENDA GENERAL

- Extensión del plano de detalle 1
- Extensión del plano de detalle 2
- Límite del sector S-1
- Árbol individual

Plano de situación ficha 3332

FICHAS DEL INVENTARIO DE PIES ARBÓREOS Y ARBUSTIVOS

Arbusto

Nº de ficha 3333
 Tipo de elemento: Arbusto individual
 Especie: *Retama sphaerocarpa*
 Altura (m): 3
 Diámetro (m): 7

Localización (*): X: 443235
 Y: 4487660
* Localización aproximada, coordenadas UTM (huso 30 N ETRS 1989)

Estado fitosanitario: Bueno



Observaciones:

LEYENDA DEL PLAN PARCIAL:

- DPH Arroyo Valdelacasa
- RU
- RCL
- RCP
- RCPPL
- RCM
- TC
- AT M Valdelatas
- ZV, Parque Central
- ZV, Parques y Jardines
- SUI
- Equipamientos privado
- EQ
- Red Viaria
- RV, Áreas de acompañamiento



Plano de detalle 2
 SITUACIÓN SOBRE ORTOFOTOGRAFÍA DEL ELEMENTO



Plano de situación ficha 3333

FICHAS DEL INVENTARIO DE PIES ARBÓREOS Y ARBUSTIVOS

Arbusto

Nº de ficha 3334
 Tipo de elemento: Arbusto individual
 Especie: *Crataegus monogyna*
 Altura (m): 4
 Diámetro (m): 4,5

Localización (*): X: 443478
 Y: 4487658
* Localización aproximada, coordenadas UTM (huso 30 N ETRS 1989)

Estado fitosanitario: Bueno



Observaciones:

LEYENDA DEL PLAN PARCIAL:

- DPH Arroyo Valdelacasa
- RU
- RCL
- RCP
- RCPPL
- RCM
- TC
- AT M Valdelatas
- ZV, Parque Central
- ZV, Parques y Jardines
- SUI
- Equipamientos privado
- EQ
- Red Viaria
- RV, Áreas de acompañamiento



**Plano de detalle 2
SITUACIÓN SOBRE ORTOFOTOGRAFÍA DEL ELEMENTO**



Plano de situación ficha 3334

FICHAS DEL INVENTARIO DE PIES ARBÓREOS Y ARBUSTIVOS

Árbol

Nº de ficha 3335
 Tipo de elemento: Agrupación de brotes de cepa
 Especie: *Quercus ilex*
 Altura media (m): 5
 Perímetro medio (cm): 70
 Altura de la 1ª rama (m): 1.2
 Diámetro de copa medio (4.5

Localización (*): X: 442992
 Y: 4487657
* Localización aproximada, coordenadas UTM (huso 30 N ETRS 1989)

Edad relativa: Joven

Estado fitosanitario:

Bueno

Madera vista: No Copa terciada: No
 Huecos: No Ramas secas: No
 Inclinación: No Daños estructurales: No

Plagas o enfermedades No



Observaciones:

LEYENDA DEL PLAN PARCIAL:

- DPH Arroyo Valdelacasa
- RU
- RCL
- RCP
- RCPPL
- RCM
- TC
- AT M Valdelatas
- ZV, Parque Central
- ZV, Parques y Jardines
- SUI
- Equipamientos privado
- EQ
- Red Viaria
- RV, Áreas de acompañamiento



Plano de detalle 2 SITUACIÓN SOBRE ORTOFOTOGRAFÍA DEL ELEMENTO



LEYENDA GENERAL

- Extensión del plano de detalle 1
- Extensión del plano de detalle 2
- Límite del sector S-1
- Árbol individual

Plano de situación ficha 3335

FICHAS DEL INVENTARIO DE PIES ARBÓREOS Y ARBUSTIVOS

Arbusto

Nº de ficha 3336
 Tipo de elemento: Agrupación de arbustos
 Especie: *Retama sphaerocarpa*
 Altura (m): 2,5
 Diámetro medio (m): 3

Especies acompañantes: No

Estado fitosanitario: Bueno

Localización (*): X: 443119

* Localización aproximada, coordenadas UTM (huso 30 N ETRS 1989) Y: 4487656

Grado de recubrimiento: 0-25

Superficie (m²): 866



Observaciones:

LEYENDA DEL PLAN PARCIAL:

- DPH Arroyo Valdelacasa
- RU
- RCL
- RCP
- RCPPL
- RCM
- TC
- AT M Valdelatas
- ZV, Parque Central
- ZV, Parques y Jardines
- SUI
- Equipamientos privado
- EQ
- Red Viaria
- RV, Áreas de acompañamiento

Plano de detalle 1 PLAN PARCIAL DEL SECTOR S-1



SECTOR S-1 "LOS CARRILES"



Plano de detalle 2 SITUACIÓN SOBRE ORTOFOTOGRAFÍA DEL ELEMENTO



LEYENDA GENERAL

- Extensión del plano de detalle 1
- Extensión del plano de detalle 2
- Límite del sector S-1
- Agrupación de arbustos

Plano de situación ficha 3336

FICHAS DEL INVENTARIO DE PIES ARBÓREOS Y ARBUSTIVOS

Arbusto

Nº de ficha 3337
 Tipo de elemento: Arbusto individual
 Especie: *Quercus ilex*
 Altura (m): 1,5
 Diámetro (m): 1,5

Localización (*):	X: 443194
* Localización aproximada, coordenadas UTM (huso 30 N ETRS 1989)	Y: 4487656

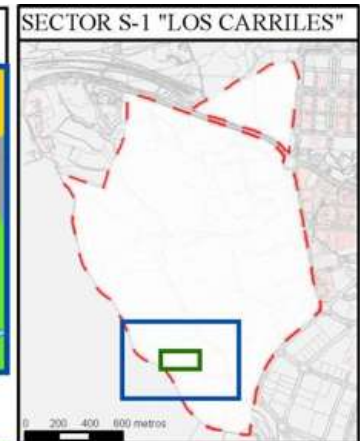
Estado fitosanitario: Bueno



Observaciones:

LEYENDA DEL PLAN PARCIAL:

- DPH Arroyo Valdelacasa
- RU
- RCL
- RCP
- RCPPL
- RCM
- TC
- AT M Valdelatas
- ZV, Parque Central
- ZV, Parques y Jardines
- SUI
- Equipamientos privado
- EQ
- Red Viaria
- RV, Áreas de acompañamiento



Plano de detalle 2 SITUACIÓN SOBRE ORTOFOTOGRAFÍA DEL ELEMENTO



LEYENDA GENERAL

- Extensión del plano de detalle 1
- Extensión del plano de detalle 2
- Límite del sector S-1
- Árbol individual



Plano de situación ficha 3337

FICHAS DEL INVENTARIO DE PIES ARBÓREOS Y ARBUSTIVOS

Arbusto

Nº de ficha 3338
 Tipo de elemento: Arbusto individual
 Especie: *Retama sphaerocarpa*
 Altura (m): 2,5
 Diámetro (m): 1,5

Localización (*): X: 443366
 Y: 4487656
* Localización aproximada, coordenadas UTM (huso 30 N ETRS 1989)

Estado fitosanitario: Bueno



Observaciones:

LEYENDA DEL PLAN PARCIAL:

- DPH Arroyo Valdelacasa
- RU
- RCL
- RCP
- RCPPL
- RCM
- TC
- AT M Valdelatas
- ZV, Parque Central
- ZV, Parques y Jardines
- SUI
- Equipamientos privado
- EQ
- Red Viaria
- RV, Áreas de acompañamiento



Plano de detalle 2
SITUACIÓN SOBRE ORTOFOTOGRAFÍA DEL ELEMENTO



FICHAS DEL INVENTARIO DE PIES ARBÓREOS Y ARBUSTIVOS

Arbusto

Nº de ficha 3339
 Tipo de elemento: Arbusto individual
 Especie: *Rubus ulmifolius*
 Altura (m): 3
 Diámetro (m): 2,5

Localización (*): X: 443457
 Y: 4487655
* Localización aproximada, coordenadas UTM (huso 30 N ETRS 1989)

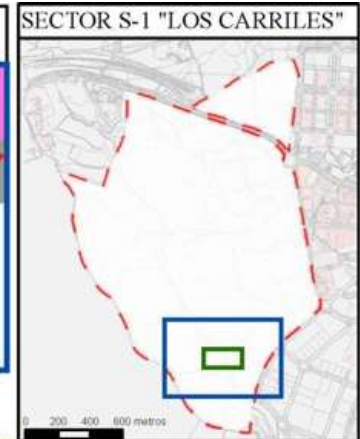
Estado fitosanitario: Bueno



Observaciones:

LEYENDA DEL PLAN PARCIAL:

- DPH Arroyo Valdelacasa
- RU
- RCL
- RCP
- RCPPL
- RCM
- TC
- AT M Valdelatas
- ZV, Parque Central
- ZV, Parques y Jardines
- SUI
- Equipamientos privado
- EQ
- Red Viaria
- RV, Áreas de acompañamiento



Plano de detalle 2 SITUACIÓN SOBRE ORTOFOTOGRAFÍA DEL ELEMENTO



LEYENDA GENERAL

- Extensión del plano de detalle 1
- Extensión del plano de detalle 2
- Límite del sector S-1
- Árbol individual

Plano de situación ficha 3339

FICHAS DEL INVENTARIO DE PIES ARBÓREOS Y ARBUSTIVOS

Árbol

Nº de ficha 3340
 Tipo de elemento: Árbol individual
 Especie: *Salix sp.*
 Altura (m): 7,5
 Perímetro (cm): 155
 Altura de la 1ª rama (m): 0
 Diámetro de copa (m): 6

Localización (*): X: 443472
 Y: 4487654
* Localización aproximada, coordenadas UTM (huso 30 N ETRS 1989)

Edad relativa: Joven

Estado fitosanitario: Bueno
 Madera vista: No Copa terciada: No
 Huecos: No Ramas secas: No
 Inclinación: No Daños estructurales: No

Plagas o enfermedades No



Observaciones:

LEYENDA DEL PLAN PARCIAL:

- DPH Arroyo Valdelacasa
- RU
- RCL
- RCP
- RCPPL
- RCM
- TC
- AT M Valdelatas
- ZV, Parque Central
- ZV, Parques y Jardines
- SUI
- Equipamientos privado
- EQ
- Red Viaria
- RV, Áreas de acompañamiento

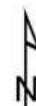


Plano de detalle 2 SITUACIÓN SOBRE ORTOFOTOGRAFÍA DEL ELEMENTO



LEYENDA GENERAL

- Extensión del plano de detalle 1
- Extensión del plano de detalle 2
- Límite del sector S-1
- Árbol individual



Plano de situación ficha 3340

FICHAS DEL INVENTARIO DE PIES ARBÓREOS Y ARBUSTIVOS

Árbol

Nº de ficha 3341
 Tipo de elemento: Árbol individual
 Especie: *Quercus ilex*
 Altura (m): 2,5
 Perímetro (cm): 65
 Altura de la 1ª rama (m): 0.1
 Diámetro de copa (m): 3.5

Localización (*): X: 443113
 Y: 4487652
* Localización aproximada, coordenadas UTM (huso 30 N ETRS 1989)

Edad relativa: Joven

Estado fitosanitario:

Bueno

Madera vista: No Copa terciada: No
 Huecos: No Ramas secas: No
 Inclinación: No Daños estructurales: No

Plagas o enfermedades No



Observaciones:

LEYENDA DEL PLAN PARCIAL:

- DPH Arroyo Valdelacasa
- RU
- RCL
- RCP
- RCPPL
- RCM
- TC
- AT M Valdelatas
- ZV, Parque Central
- ZV, Parques y Jardines
- SUI
- Equipamientos privado
- EQ
- Red Viaria
- RV, Áreas de acompañamiento

Plano de detalle 1 PLAN PARCIAL DEL SECTOR S-1



SECTOR S-1 "LOS CARRILES"



Plano de detalle 2 SITUACIÓN SOBRE ORTOFOTOGRAFÍA DEL ELEMENTO



LEYENDA GENERAL

- Extensión del plano de detalle 1
- Extensión del plano de detalle 2
- Límite del sector S-1
- Árbol individual



Plano de situación ficha 3341

FICHAS DEL INVENTARIO DE PIES ARBÓREOS Y ARBUSTIVOS

Arbusto

Nº de ficha 3342
 Tipo de elemento: Arbusto individual
 Especie: *Quercus ilex*
 Altura (m): 3,5
 Diámetro (m): 2,5

Localización (*): X: 443021
 Y: 4487650
* Localización aproximada, coordenadas UTM (huso 30 N ETRS 1989)

Estado fitosanitario: Bueno



Observaciones:

LEYENDA DEL PLAN PARCIAL:

- DPH Arroyo Valdelacasa
- RU
- RCL
- RCP
- RCPPL
- RCM
- TC
- AT M Valdelatas
- ZV, Parque Central
- ZV, Parques y Jardines
- SUI
- Equipamientos privado
- EQ
- Red Viaria
- RV, Áreas de acompañamiento



Plano de detalle 2
SITUACIÓN SOBRE ORTOFOTOGRAFÍA DEL ELEMENTO



FICHAS DEL INVENTARIO DE PIES ARBÓREOS Y ARBUSTIVOS

Arbusto

Nº de ficha 3343
 Tipo de elemento: Agrupación de arbustos
 Especie: *Quercus ilex*
 Altura (m): 3
 Diámetro medio (m): 3,5
 Especies acompañantes: *Cytisus scoparius*

Estado fitosanitario: Bueno

Localización (*): X: 443036
 Y: 4487648
* Localización aproximada, coordenadas UTM (huso 30 N ETRS 1989)

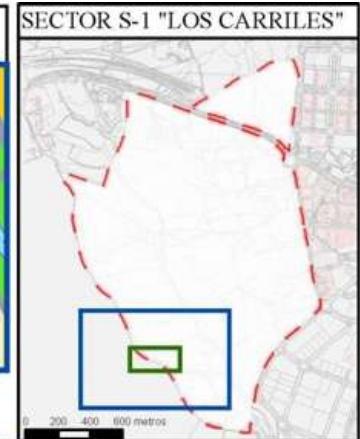
Grado de recubrimiento: 75-100
 Superficie (m²): 25



Observaciones:

LEYENDA DEL PLAN PARCIAL:

- DPH Arroyo Valdelacasa
- RU
- RCL
- RCP
- RCPPL
- RCM
- TC
- AT M Valdelatas
- ZV, Parque Central
- ZV, Parques y Jardines
- SUI
- Equipamientos privado
- EQ
- Red Viaria
- RV, Áreas de acompañamiento



Plano de detalle 2
 SITUACIÓN SOBRE ORTOFOTOGRAFÍA DEL ELEMENTO



LEYENDA GENERAL

- Extensión del plano de detalle 1
- Extensión del plano de detalle 2
- Límite del sector S-1
- Agrupación de arbustos



Plano de situación ficha 3343

FICHAS DEL INVENTARIO DE PIES ARBÓREOS Y ARBUSTIVOS

Árbol

Nº de ficha 3344
 Tipo de elemento: Árbol individual
 Especie: *Quercus ilex*
 Altura (m): 3,5
 Perímetro (cm): 63
 Altura de la 1ª rama (m): 0.5
 Diámetro de copa (m): 2.5

Localización (*): X: 443023
 Y: 4487648
* Localización aproximada, coordenadas UTM (huso 30 N ETRS 1989)

Edad relativa: Joven

Estado fitosanitario: Bueno
 Madera vista: No Copa terciada: No
 Huecos: No Ramas secas: No
 Inclinación: No Daños estructurales: No

Plagas o enfermedades No



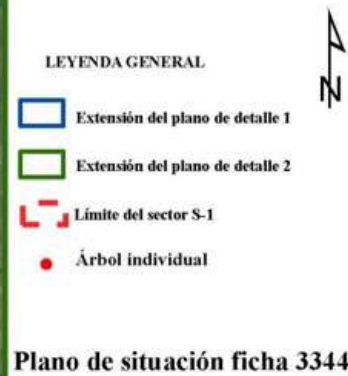
Observaciones:

LEYENDA DEL PLAN PARCIAL:

- DPH Arroyo Valdelacasa
- RU
- RCL
- RCP
- RCPPL
- RCM
- TC
- AT M Valdelatas
- ZV, Parque Central
- ZV, Parques y Jardines
- SUI
- Equipamientos privado
- EQ
- Red Viaria
- RV, Áreas de acompañamiento



Plano de detalle 2 SITUACIÓN SOBRE ORTOFOTOGRAFÍA DEL ELEMENTO



FICHAS DEL INVENTARIO DE PIES ARBÓREOS Y ARBUSTIVOS

Árbol

Nº de ficha 3345
 Tipo de elemento: Agrupación de brotes de cepa
 Especie: *Quercus ilex*
 Altura media (m): 6,5
 Perímetro medio (cm): 85
 Altura de la 1ª rama (m): 1.2
 Diámetro de copa medio (6.5

Localización (*): X: 443041
 * Localización aproximada, coordenadas UTM (huso 30 N ETRS 1989) Y: 4487646

Edad relativa: Joven

Estado fitosanitario: Bueno
 Madera vista: No Copa terciada: No
 Huecos: No Ramas secas: No
 Inclinación: 30° Daños estructurales: No

Plagas o enfermedades No



Observaciones:

LEYENDA DEL PLAN PARCIAL:

- DPH Arroyo Valdelacasa
- RU
- RCL
- RCP
- RCPPL
- RCM
- TC
- AT M Valdelatas
- ZV, Parque Central
- ZV, Parques y Jardines
- SUI
- Equipamientos privado
- EQ
- Red Viaria
- RV, Áreas de acompañamiento



**Plano de detalle 2
SITUACIÓN SOBRE ORTOFOTOGRAFÍA DEL ELEMENTO**



LEYENDA GENERAL

- Extensión del plano de detalle 1
- Extensión del plano de detalle 2
- Límite del sector S-1
- Árbol individual

Plano de situación ficha 3345

FICHAS DEL INVENTARIO DE PIES ARBÓREOS Y ARBUSTIVOS

Árbol

Nº de ficha 3346
 Tipo de elemento: Agrupación de brotes de cepa
 Especie: *Quercus ilex*
 Altura media (m): 8
 Perímetro medio (cm): 82
 Altura de la 1ª rama (m): 1.8
 Diámetro de copa medio (5.5

Localización (*): X: 443478
 Y: 4487646
* Localización aproximada, coordenadas UTM (huso 30 N ETRS 1989)

Edad relativa: Joven

Estado fitosanitario: Bueno
 Madera vista: No Copa terciada: No
 Huecos: No Ramas secas: No
 Inclinación: No Daños estructurales: No

Plagas o enfermedades No



Observaciones:

LEYENDA DEL PLAN PARCIAL:

- DPH Arroyo Valdelacasa
- RU
- RCL
- RCP
- RCPPL
- RCM
- TC
- AT M Valdelatas
- ZV, Parque Central
- ZV, Parques y Jardines
- SUI
- Equipamientos privado
- EQ
- Red Viaria
- RV, Áreas de acompañamiento



Plano de detalle 2 SITUACIÓN SOBRE ORTOFOTOGRAFÍA DEL ELEMENTO



LEYENDA GENERAL

- Extensión del plano de detalle 1
- Extensión del plano de detalle 2
- Límite del sector S-1
- Árbol individual

Plano de situación ficha 3346

FICHAS DEL INVENTARIO DE PIES ARBÓREOS Y ARBUSTIVOS

Arbusto

Nº de ficha 3347
 Tipo de elemento: Agrupación de arbustos
 Especie: *Quercus ilex*
 Altura (m): 1,5
 Diámetro medio (m): 1,5
 Especies acompañantes: No

Estado fitosanitario: Bueno

Localización (*): X: 443232
 Y: 4487645
* Localización aproximada, coordenadas UTM (huso 30 N ETRS 1989)

Grado de recubrimiento: 0-25
 Superficie (m²): 1088



Observaciones:

LEYENDA DEL PLAN PARCIAL:

-  DPH Arroyo Valdelacasa
-  RU
-  RCL
-  RCP
-  RCPPL
-  RCM
-  TC
-  AT M Valdelatas
-  ZV, Parque Central
-  ZV, Parques y Jardines
-  SUI
-  Equipamientos privado
-  EQ
-  Red Viaria
-  RV, Áreas de acompañamiento

Plano de detalle 1 PLAN PARCIAL DEL SECTOR S-1



SECTOR S-1 "LOS CARRILES"



Plano de detalle 2 SITUACIÓN SOBRE ORTOFOTOGRAFÍA DEL ELEMENTO



LEYENDA GENERAL

-  Extensión del plano de detalle 1
-  Extensión del plano de detalle 2
-  Límite del sector S-1
-  Agrupación de arbustos



Plano de situación ficha 3347

FICHAS DEL INVENTARIO DE PIES ARBÓREOS Y ARBUSTIVOS

Arbusto

Nº de ficha 3348

Tipo de elemento: Agrupaciones tupidas y setos

Especie: *Crataegus monogyna*

Altura (m): 3,5

Ancho (m): 6

Especies acompañantes: *Rubus ulmifolius*, *Rosa canina*

Estado fitosanitario: Bueno

Localización (*): X: 443469
 * Localización aproximada, coordenadas UTM (huso 30 N ETRS 1989) Y: 4487645

Superficie (m²): 218

Observaciones:



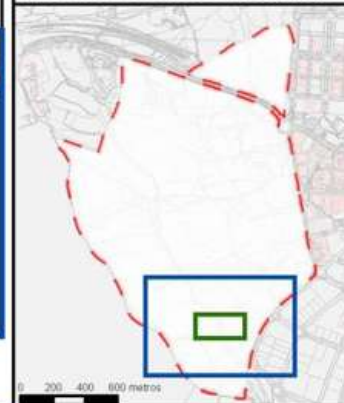
LEYENDA DEL PLAN PARCIAL:

- DPH Arroyo Valdelacasa
- RU
- RCL
- RCP
- RCPPL
- RCM
- TC
- AT M Valdelatas
- ZV, Parque Central
- ZV, Parques y Jardines
- SUI
- Equipamientos privado
- EQ
- Red Viaria
- RV, Áreas de acompañamiento

Plano de detalle 1 PLAN PARCIAL DEL SECTOR S-1



SECTOR S-1 "LOS CARRILES"



Plano de detalle 2 SITUACIÓN SOBRE ORTOFOTOGRAFÍA DEL ELEMENTO



LEYENDA GENERAL

- Extensión del plano de detalle 1
- Extensión del plano de detalle 2
- Límite del sector S-1
- Agrupación de arbustos

Plano de situación ficha 3348

Plan Parcial del Sector S-1 "Los Carriles"

Anexo VIII. Inventario de pies arbóreos y arbustivos

Noviembre de 2017

FICHAS DEL INVENTARIO DE PIES ARBÓREOS Y ARBUSTIVOS

Arbusto

Nº de ficha 3349
 Tipo de elemento: Arbusto individual
 Especie: *Retama sphaerocarpa*
 Altura (m): 2
 Diámetro (m): 2,5

Localización (*): X: 443329
 Y: 4487645
* Localización aproximada, coordenadas UTM (huso 30 N ETRS 1989)

Estado fitosanitario: Bueno

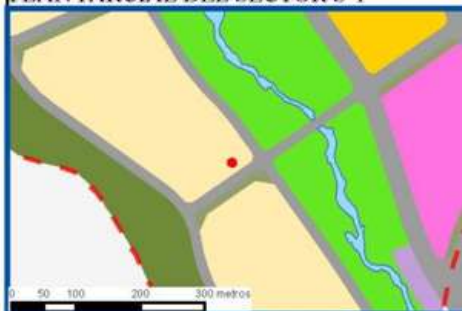
Observaciones:



LEYENDA DEL PLAN PARCIAL:

-  DPH Arroyo Valdelacasa
-  RU
-  RCL
-  RCP
-  RCPPL
-  RCM
-  TC
-  AT M Valdelatas
-  ZV, Parque Central
-  ZV, Parques y Jardines
-  SUI
-  Equipamientos privado
-  EQ
-  Red Viaria
-  RV, Áreas de acompañamiento

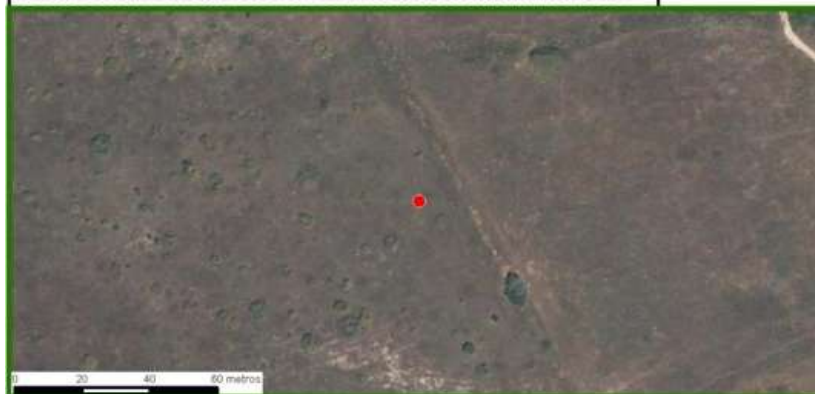
Plano de detalle 1 PLAN PARCIAL DEL SECTOR S-1



SECTOR S-1 "LOS CARRILES"



Plano de detalle 2 SITUACIÓN SOBRE ORTOFOTOGRAFÍA DEL ELEMENTO



LEYENDA GENERAL

-  Extensión del plano de detalle 1
-  Extensión del plano de detalle 2
-  Límite del sector S-1
-  Árbol individual



Plano de situación ficha 3349

FICHAS DEL INVENTARIO DE PIES ARBÓREOS Y ARBUSTIVOS

Arbusto

Nº de ficha 3350
 Tipo de elemento: Agrupación de arbustos
 Especie: *Retama sphaerocarpa*
 Altura (m): 3
 Diámetro medio (m): 5

Especies acompañantes: No

Estado fitosanitario: Bueno

Localización (*): X: 443158
 Y: 4487644
* Localización aproximada, coordenadas UTM (huso 30 N ETRS 1989)

Grado de recubrimiento: 0-25

Superficie (m²): 825



Observaciones:

LEYENDA DEL PLAN PARCIAL:

-  DPH Arroyo Valdelacasa
-  RU
-  RCL
-  RCP
-  RCPPL
-  RCM
-  TC
-  AT M Valdelatas
-  ZV, Parque Central
-  ZV, Parques y Jardines
-  SUI
-  Equipamientos privado
-  EQ
-  Red Viaria
-  RV, Áreas de acompañamiento

Plano de detalle 1 PLAN PARCIAL DEL SECTOR S-1



SECTOR S-1 "LOS CARRILES"



Plano de detalle 2 SITUACIÓN SOBRE ORTOFOTOGRAFÍA DEL ELEMENTO



LEYENDA GENERAL

-  Extensión del plano de detalle 1
-  Extensión del plano de detalle 2
-  Límite del sector S-1
-  Agrupación de arbustos



Plano de situación ficha 3350

FICHAS DEL INVENTARIO DE PIES ARBÓREOS Y ARBUSTIVOS

Arbusto

Nº de ficha 3351
 Tipo de elemento: Arbusto individual
 Especie: *Quercus ilex*
 Altura (m): 2,5
 Diámetro (m): 2,5

Localización (*):	X: 443030
* Localización aproximada, coordenadas UTM (huso 30 N ETRS 1989)	Y: 4487643

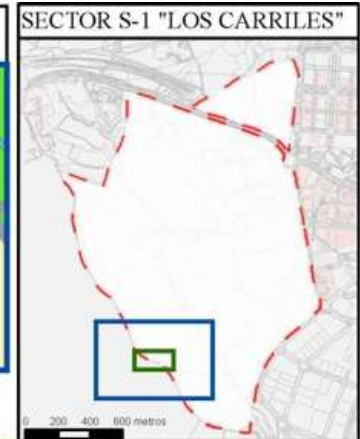
Estado fitosanitario: Bueno



Observaciones:

LEYENDA DEL PLAN PARCIAL:

- DPH Arroyo Valdelacasa
- RU
- RCL
- RCP
- RCPPL
- RCM
- TC
- AT M Valdelatas
- ZV, Parque Central
- ZV, Parques y Jardines
- SUI
- Equipamientos privado
- EQ
- Red Viaria
- RV, Áreas de acompañamiento



Plano de detalle 2 SITUACIÓN SOBRE ORTOFOTOGRAFÍA DEL ELEMENTO



LEYENDA GENERAL

- Extensión del plano de detalle 1
- Extensión del plano de detalle 2
- Límite del sector S-1
- Árbol individual

Plano de situación ficha 3351

FICHAS DEL INVENTARIO DE PIES ARBÓREOS Y ARBUSTIVOS

Arbusto

Nº de ficha 3352
 Tipo de elemento: Arbusto individual
 Especie: *Quercus ilex*
 Altura (m): 3
 Diámetro (m): 3,5

Localización (*): X: 443198
 Y: 4487643
* Localización aproximada, coordenadas UTM (huso 30 N ETRS 1989)

Estado fitosanitario: Bueno



Observaciones:

LEYENDA DEL PLAN PARCIAL:

- DPH Arroyo Valdelacasa
- RU
- RCL
- RCP
- RCPPPL
- RCM
- TC
- AT M Valdelatas
- ZV, Parque Central
- ZV, Parques y Jardines
- SUI
- Equipamientos privado
- EQ
- Red Viaria
- RV, Áreas de acompañamiento



Plano de detalle 2 SITUACIÓN SOBRE ORTOFOTOGRAFÍA DEL ELEMENTO



LEYENDA GENERAL

- Extensión del plano de detalle 1
- Extensión del plano de detalle 2
- Límite del sector S-1
- Árbol individual



Plano de situación ficha 3352

FICHAS DEL INVENTARIO DE PIES ARBÓREOS Y ARBUSTIVOS

Arbusto

Nº de ficha 3353
 Tipo de elemento: Arbusto individual
 Especie: *Quercus ilex*
 Altura (m): 3
 Diámetro (m): 2,5

Localización (*): X: 443047
 Y: 4487641
* Localización aproximada, coordenadas UTM (huso 30 N ETRS 1989)

Estado fitosanitario: Bueno



Observaciones:

LEYENDA DEL PLAN PARCIAL:

- DPH Arroyo Valdelacasa
- RU
- RCL
- RCP
- RCPPL
- RCM
- TC
- AT M Valdelatas
- ZV, Parque Central
- ZV, Parques y Jardines
- SUI
- Equipamientos privado
- EQ
- Red Viaria
- RV, Áreas de acompañamiento



Plano de detalle 2
SITUACIÓN SOBRE ORTOFOTOGRAFÍA DEL ELEMENTO



LEYENDA GENERAL

- Extensión del plano de detalle 1
- Extensión del plano de detalle 2
- Límite del sector S-1
- Árbol individual



Plano de situación ficha 3353

FICHAS DEL INVENTARIO DE PIES ARBÓREOS Y ARBUSTIVOS

Arbusto

Nº de ficha 3354
 Tipo de elemento: Arbusto individual
 Especie: *Quercus ilex*
 Altura (m): 3
 Diámetro (m): 3

Localización (*): X: 443040
 Y: 4487640
* Localización aproximada, coordenadas UTM (huso 30 N ETRS 1989)

Estado fitosanitario: Bueno



Observaciones:

LEYENDA DEL PLAN PARCIAL:

- DPH Arroyo Valdelacasa
- RU
- RCL
- RCP
- RCPPL
- RCM
- TC
- AT M Valdelatas
- ZV, Parque Central
- ZV, Parques y Jardines
- SUI
- Equipamientos privado
- EQ
- Red Viaria
- RV, Áreas de acompañamiento



Plano de detalle 2
 SITUACIÓN SOBRE ORTOFOTOGRAFÍA DEL ELEMENTO



LEYENDA GENERAL

- Extensión del plano de detalle 1
- Extensión del plano de detalle 2
- Límite del sector S-1
- Árbol individual



Plano de situación ficha 3354

FICHAS DEL INVENTARIO DE PIES ARBÓREOS Y ARBUSTIVOS

Árbol

Nº de ficha 3355
 Tipo de elemento: Árbol individual
 Especie: *Crataegus monogyna*
 Altura (m): 3
 Perímetro (cm): 28
 Altura de la 1ª rama (m): 0.5
 Diámetro de copa (m): 2.5

Localización (*): X: 443478
 Y: 4487636
* Localización aproximada, coordenadas UTM (huso 30 N ETRS 1989)

Edad relativa: Joven

Estado fitosanitario: Bueno
 Madera vista: No Copa terciada: No
 Huecos: No Ramas secas: No
 Inclinación: 50° Daños estructurales: No

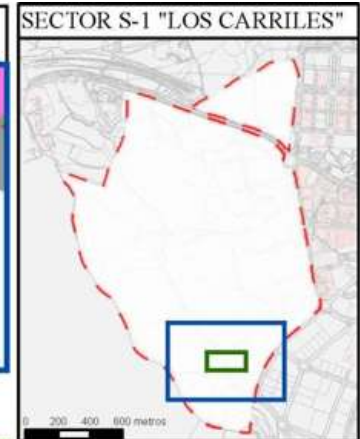
Plagas o enfermedades No



Observaciones:

LEYENDA DEL PLAN PARCIAL:

- DPH Arroyo Valdelacasa
- RU
- RCL
- RCP
- RCPPL
- RCM
- TC
- AT M Valdelatas
- ZV, Parque Central
- ZV, Parques y Jardines
- SUI
- Equipamientos privado
- EQ
- Red Viaria
- RV, Áreas de acompañamiento



Plano de detalle 2 SITUACIÓN SOBRE ORTOFOTOGRAFÍA DEL ELEMENTO



LEYENDA GENERAL

- Extensión del plano de detalle 1
- Extensión del plano de detalle 2
- Límite del sector S-1
- Árbol individual



Plano de situación ficha 3355

FICHAS DEL INVENTARIO DE PIES ARBÓREOS Y ARBUSTIVOS

Arbusto

Nº de ficha 3356
 Tipo de elemento: Arbusto individual
 Especie: *Crataegus monogyna*
 Altura (m): 3
 Diámetro (m): 2

Localización (*): X: 443481
 Y: 4487635
* Localización aproximada, coordenadas UTM (huso 30 N ETRS 1989)

Estado fitosanitario: Bueno



Observaciones:

LEYENDA DEL PLAN PARCIAL:

- DPH Arroyo Valdelacasa
- RU
- RCL
- RCP
- RCPPL
- RCM
- TC
- AT M Valdelatas
- ZV, Parque Central
- ZV, Parques y Jardines
- SUI
- Equipamientos privado
- EQ
- Red Viaria
- RV, Áreas de acompañamiento



Plano de detalle 2
SITUACIÓN SOBRE ORTOFOTOGRAFÍA DEL ELEMENTO



LEYENDA GENERAL

- Extensión del plano de detalle 1
- Extensión del plano de detalle 2
- Límite del sector S-1
- Árbol individual



Plano de situación ficha 3356

FICHAS DEL INVENTARIO DE PIES ARBÓREOS Y ARBUSTIVOS

Árbol

Nº de ficha 3357
 Tipo de elemento: Árbol individual
 Especie: *Quercus ilex*
 Altura (m): 2,5
 Perímetro (cm): 35
 Altura de la 1ª rama (m): 0.1
 Diámetro de copa (m): 1.5

Localización (*): X: 443248
 Y: 4487635
* Localización aproximada, coordenadas UTM (huso 30 N ETRS 1989)

Edad relativa: Joven

Estado fitosanitario: Bueno
 Madera vista: No Copa terciada: No
 Huecos: No Ramas secas: No
 Inclinación: No Daños estructurales: No

Plagas o enfermedades No

Observaciones:



LEYENDA DEL PLAN PARCIAL:

- DPH Arroyo Valdelacasa
- RU
- RCL
- RCP
- RCPPL
- RCM
- TC
- AT M Valdelatas
- ZV, Parque Central
- ZV, Parques y Jardines
- SUI
- Equipamientos privado
- EQ
- Red Viaria
- RV, Áreas de acompañamiento

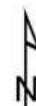


Plano de detalle 2 SITUACIÓN SOBRE ORTOFOTOGRAFÍA DEL ELEMENTO



LEYENDA GENERAL

- Extensión del plano de detalle 1
- Extensión del plano de detalle 2
- Límite del sector S-1
- Árbol individual



Plano de situación ficha 3357

FICHAS DEL INVENTARIO DE PIES ARBÓREOS Y ARBUSTIVOS

Árbol

Nº de ficha 3358
 Tipo de elemento: Árbol individual
 Especie: *Quercus ilex*
 Altura (m): 2,5
 Perímetro (cm): 37
 Altura de la 1ª rama (m): 0.2
 Diámetro de copa (m): 1.5

Localización (*): X: 443251
 Y: 4487632
* Localización aproximada, coordenadas UTM (huso 30 N ETRS 1989)

Edad relativa: Joven

Estado fitosanitario: Bueno

Madera vista: No Copa terciada: No
 Huecos: No Ramas secas: No
 Inclinación: No Daños estructurales: No

Plagas o enfermedades No



Observaciones:

LEYENDA DEL PLAN PARCIAL:

- DPH Arroyo Valdelacasa
- RU
- RCL
- RCP
- RCPPL
- RCM
- TC
- AT M Valdelatas
- ZV, Parque Central
- ZV, Parques y Jardines
- SUI
- Equipamientos privado
- EQ
- Red Viaria
- RV, Áreas de acompañamiento

Plano de detalle 1 PLAN PARCIAL DEL SECTOR S-1



SECTOR S-1 "LOS CARRILES"



Plano de detalle 2 SITUACIÓN SOBRE ORTOFOTOGRAFÍA DEL ELEMENTO



LEYENDA GENERAL

- Extensión del plano de detalle 1
- Extensión del plano de detalle 2
- Límite del sector S-1
- Árbol individual



Plano de situación ficha 3358

Plan Parcial del Sector S-1 "Los Carriles"

Anexo VIII. Inventario de pies arbóreos y arbustivos

FICHAS DEL INVENTARIO DE PIES ARBÓREOS Y ARBUSTIVOS

Árbol

Nº de ficha 3359
 Tipo de elemento: Árbol individual
 Especie: *Quercus ilex*
 Altura (m): 2,5
 Perímetro (cm): 42
 Altura de la 1ª rama (m): 0.4
 Diámetro de copa (m): 3.5

Localización (*): X: 443163
 Y: 4487632
* Localización aproximada, coordenadas UTM (huso 30 N ETRS 1989)

Edad relativa: Joven

Estado fitosanitario: Bueno
 Madera vista: No Copa terciada: No
 Huecos: No Ramas secas: No
 Inclinación: No Daños estructurales: No

Plagas o enfermedades No



Observaciones:

LEYENDA DEL PLAN PARCIAL:

-  DPH Arroyo Valdelacasa
-  RU
-  RCL
-  RCP
-  RCPPL
-  RCM
-  TC
-  AT M Valdelatas
-  ZV, Parque Central
-  ZV, Parques y Jardines
-  SUI
-  Equipamientos privado
-  EQ
-  Red Viaria
-  RV, Áreas de acompañamiento

Plano de detalle 1 PLAN PARCIAL DEL SECTOR S-1



SECTOR S-1 "LOS CARRILES"



Plano de detalle 2 SITUACIÓN SOBRE ORTOFOTOGRAFÍA DEL ELEMENTO



LEYENDA GENERAL

-  Extensión del plano de detalle 1
-  Extensión del plano de detalle 2
-  Límite del sector S-1
-  Árbol individual



Plano de situación ficha 3359

FICHAS DEL INVENTARIO DE PIES ARBÓREOS Y ARBUSTIVOS

Árbol

Nº de ficha 3360
 Tipo de elemento: Árbol individual
 Especie: *Quercus ilex*
 Altura (m): 2,5
 Perímetro (cm): 32
 Altura de la 1ª rama (m): 0.5
 Diámetro de copa (m): 2.5

Localización (*): X: 443156
 Y: 4487631
* Localización aproximada, coordenadas UTM (huso 30 N ETRS 1989)

Edad relativa: Joven

Estado fitosanitario: Bueno

Madera vista: No Copa terciada: No
 Huecos: No Ramas secas: No
 Inclinación: No Daños estructurales: No

Plagas o enfermedades No



Observaciones:

LEYENDA DEL PLAN PARCIAL:

- DPH Arroyo Valdelacasa
- RU
- RCL
- RCP
- RCPPL
- RCM
- TC
- AT M Valdelatas
- ZV, Parque Central
- ZV, Parques y Jardines
- SUI
- Equipamientos privado
- EQ
- Red Viaria
- RV, Áreas de acompañamiento



Plano de detalle 2 SITUACIÓN SOBRE ORTOFOTOGRAFÍA DEL ELEMENTO



LEYENDA GENERAL

- Extensión del plano de detalle 1
- Extensión del plano de detalle 2
- Límite del sector S-1
- Árbol individual



Plano de situación ficha 3360

Plan Parcial del Sector S-1 "Los Carriles"

Anexo VIII. Inventario de pies arbóreos y arbustivos

FICHAS DEL INVENTARIO DE PIES ARBÓREOS Y ARBUSTIVOS

Arbusto

Nº de ficha 3361
 Tipo de elemento: Arbusto individual
 Especie: *Quercus ilex*
 Altura (m): 3,5
 Diámetro (m): 4

Localización (*): X: 443474
 Y: 4487630
* Localización aproximada, coordenadas UTM (huso 30 N ETRS 1989)

Estado fitosanitario: Bueno



Observaciones:

LEYENDA DEL PLAN PARCIAL:

- DPH Arroyo Valdelacasa
- RU
- RCL
- RCP
- RCPPL
- RCM
- TC
- AT M Valdelatas
- ZV, Parque Central
- ZV, Parques y Jardines
- SUI
- Equipamientos privado
- EQ
- Red Viaria
- RV, Áreas de acompañamiento



Plano de detalle 2
 SITUACIÓN SOBRE ORTOFOTOGRAFÍA DEL ELEMENTO



FICHAS DEL INVENTARIO DE PIES ARBÓREOS Y ARBUSTIVOS

Arbusto

Nº de ficha 3362
 Tipo de elemento: Agrupación de arbustos
 Especie: *Retama sphaerocarpa*
 Altura (m): 2,5
 Diámetro medio (m): 2,5

Especies acompañantes: No

Estado fitosanitario: Bueno

Localización (*): X: 443318
 Y: 4487629
* Localización aproximada, coordenadas UTM (huso 30 N ETRS 1989)

Grado de recubrimiento: 25-50

Superficie (m²): 498



Observaciones:

LEYENDA DEL PLAN PARCIAL:

-  DPH Arroyo Valdelacasa
-  RU
-  RCL
-  RCP
-  RCPPL
-  RCM
-  TC
-  AT M Valdelatas
-  ZV, Parque Central
-  ZV, Parques y Jardines
-  SUI
-  Equipamientos privado
-  EQ
-  Red Viaria
-  RV, Áreas de acompañamiento

Plano de detalle 1 PLAN PARCIAL DEL SECTOR S-1



SECTOR S-1 "LOS CARRILES"



Plano de detalle 2 SITUACIÓN SOBRE ORTOFOTOGRAFÍA DEL ELEMENTO



LEYENDA GENERAL

-  Extensión del plano de detalle 1
-  Extensión del plano de detalle 2
-  Límite del sector S-1
-  Agrupación de arbustos



Plano de situación ficha 3362

FICHAS DEL INVENTARIO DE PIES ARBÓREOS Y ARBUSTIVOS

Árbol

Nº de ficha 3363
 Tipo de elemento: Árbol individual
 Especie: *Quercus ilex*
 Altura (m): 2,5
 Perímetro (cm): 32
 Altura de la 1ª rama (m): 0.4
 Diámetro de copa (m): 1.5

Localización (*): X: 443243
 Y: 4487625
* Localización aproximada, coordenadas UTM (huso 30 N ETRS 1989)

Edad relativa: Joven

Estado fitosanitario: Bueno

Madera vista:	No	Copa terciada:	No
Huecos:	No	Ramas secas:	No
Inclinación:	No	Daños estructurales:	No

Plagas o enfermedades No

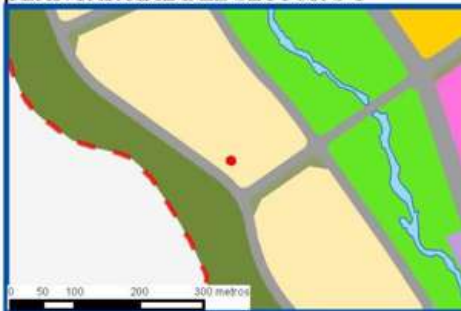


Observaciones:

LEYENDA DEL PLAN PARCIAL:

-  DPH Arroyo Valdelacasa
-  RU
-  RCL
-  RCP
-  RCPPL
-  RCM
-  TC
-  AT M Valdelatas
-  ZV, Parque Central
-  ZV, Parques y Jardines
-  SUI
-  Equipamientos privado
-  EQ
-  Red Viaria
-  RV, Áreas de acompañamiento

Plano de detalle 1 PLAN PARCIAL DEL SECTOR S-1



SECTOR S-1 "LOS CARRILES"



Plano de detalle 2 SITUACIÓN SOBRE ORTOFOTOGRAFÍA DEL ELEMENTO



LEYENDA GENERAL

-  Extensión del plano de detalle 1
-  Extensión del plano de detalle 2
-  Límite del sector S-1
-  Árbol individual



Plano de situación ficha 3363

Plan Parcial del Sector S-1 "Los Carriles"

Anexo VIII. Inventario de pies arbóreos y arbustivos

FICHAS DEL INVENTARIO DE PIES ARBÓREOS Y ARBUSTIVOS

Árbol

Nº de ficha 3364
 Tipo de elemento: Árbol individual
 Especie: *Quercus ilex*
 Altura (m): 7
 Perímetro (cm): 93
 Altura de la 1ª rama (m): 1.7
 Diámetro de copa (m): 5.5

Localización (*): X: 443083
 Y: 4487623
* Localización aproximada, coordenadas UTM (huso 30 N ETRS 1989)

Edad relativa: Joven

Estado fitosanitario: Bueno
 Madera vista: No Copa terciada: No
 Huecos: No Ramas secas: No
 Inclinación: 30° Daños estructurales: No

Plagas o enfermedades No



Observaciones:

LEYENDA DEL PLAN PARCIAL:

- DPH Arroyo Valdelacasa
- RU
- RCL
- RCP
- RCPPL
- RCM
- TC
- AT M Valdelatas
- ZV, Parque Central
- ZV, Parques y Jardines
- SUI
- Equipamientos privado
- EQ
- Red Viaria
- RV, Áreas de acompañamiento

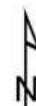


Plano de detalle 2 SITUACIÓN SOBRE ORTOFOTOGRAFÍA DEL ELEMENTO



LEYENDA GENERAL

- Extensión del plano de detalle 1
- Extensión del plano de detalle 2
- Límite del sector S-1
- Árbol individual



Plano de situación ficha 3364

FICHAS DEL INVENTARIO DE PIES ARBÓREOS Y ARBUSTIVOS

Arbusto

Nº de ficha 3365
 Tipo de elemento: Agrupaciones tupidas y setos
 Especie: *Rubus ulmifolius*
 Altura (m): 2,5
 Ancho (m): 4
 Especies acompañantes: No

Localización (*): X: 443479
 Y: 4487622
* Localización aproximada, coordenadas UTM (huso 30 N ETRS 1989)

Superficie (m²): 31

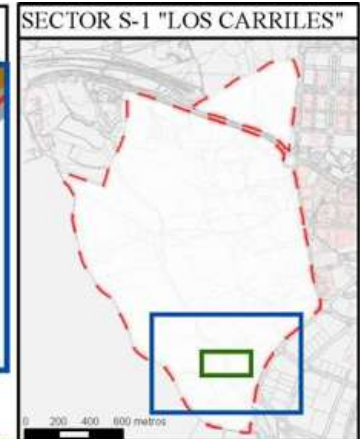
Estado fitosanitario: Bueno



Observaciones:

LEYENDA DEL PLAN PARCIAL:

- DPH Arroyo Valdelacasa
- RU
- RCL
- RCP
- RCPPL
- RCM
- TC
- AT M Valdelatas
- ZV, Parque Central
- ZV, Parques y Jardines
- SUI
- Equipamientos privado
- EQ
- Red Viaria
- RV, Áreas de acompañamiento



Plano de detalle 2
 SITUACIÓN SOBRE ORTOFOTOGRAFÍA DEL ELEMENTO



LEYENDA GENERAL

- Extensión del plano de detalle 1
- Extensión del plano de detalle 2
- Límite del sector S-1
- Agrupación de arbustos



Plano de situación ficha 3365

FICHAS DEL INVENTARIO DE PIES ARBÓREOS Y ARBUSTIVOS

Arbusto

Nº de ficha 3366
 Tipo de elemento: Arbusto individual
 Especie: *Quercus ilex*
 Altura (m): 1,5
 Diámetro (m): 1,5

Localización (*): X: 443086
 Y: 4487622
* Localización aproximada, coordenadas UTM (huso 30 N ETRS 1989)

Estado fitosanitario: Bueno



Observaciones:

LEYENDA DEL PLAN PARCIAL:

- DPH Arroyo Valdelacasa
- RU
- RCL
- RCP
- RCPPL
- RCM
- TC
- AT M Valdelatas
- ZV, Parque Central
- ZV, Parques y Jardines
- SUI
- Equipamientos privado
- EQ
- Red Viaria
- RV, Áreas de acompañamiento



Plano de detalle 2
 SITUACIÓN SOBRE ORTOFOTOGRAFÍA DEL ELEMENTO



FICHAS DEL INVENTARIO DE PIES ARBÓREOS Y ARBUSTIVOS

Árbol

Nº de ficha 3367
 Tipo de elemento: Árbol individual
 Especie: *Quercus ilex*
 Altura (m): 3,5
 Perímetro (cm): 29
 Altura de la 1ª rama (m): 1.2
 Diámetro de copa (m): 3.5

Localización (*): X: 443084
 Y: 4487622
* Localización aproximada, coordenadas UTM (huso 30 N ETRS 1989)

Edad relativa: Joven

Estado fitosanitario: Bueno

Madera vista: No Copa terciada: No
 Huecos: No Ramas secas: No
 Inclinación: 50° Daños estructurales: No

Plagas o enfermedades No



Observaciones:

LEYENDA DEL PLAN PARCIAL:

- DPH Arroyo Valdelacasa
- RU
- RCL
- RCP
- RCPPL
- RCM
- TC
- AT M Valdelatas
- ZV, Parque Central
- ZV, Parques y Jardines
- SUI
- Equipamientos privado
- EQ
- Red Viaria
- RV, Áreas de acompañamiento

Plano de detalle 1 PLAN PARCIAL DEL SECTOR S-1



SECTOR S-1 "LOS CARRILES"



Plano de detalle 2 SITUACIÓN SOBRE ORTOFOTOGRAFÍA DEL ELEMENTO



LEYENDA GENERAL

- Extensión del plano de detalle 1
- Extensión del plano de detalle 2
- Límite del sector S-1
- Árbol individual

Plano de situación ficha 3367

FICHAS DEL INVENTARIO DE PIES ARBÓREOS Y ARBUSTIVOS

Arbusto

Nº de ficha 3368
 Tipo de elemento: Arbusto individual
 Especie: *Retama sphaerocarpa*
 Altura (m): 1,5
 Diámetro (m): 1,5

Localización (*): X: 443128
 Y: 4487621
* Localización aproximada, coordenadas UTM (huso 30 N ETRS 1989)

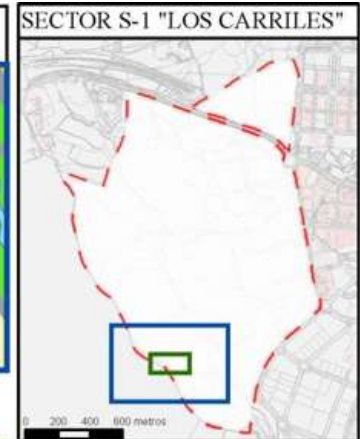
Estado fitosanitario: Bueno



Observaciones:

LEYENDA DEL PLAN PARCIAL:

- DPH Arroyo Valdelacasa
- RU
- RCL
- RCP
- RCPPL
- RCM
- TC
- AT M Valdelatas
- ZV, Parque Central
- ZV, Parques y Jardines
- SUI
- Equipamientos privado
- EQ
- Red Viaria
- RV, Áreas de acompañamiento



Plano de detalle 2
SITUACIÓN SOBRE ORTOFOTOGRAFÍA DEL ELEMENTO



FICHAS DEL INVENTARIO DE PIES ARBÓREOS Y ARBUSTIVOS

Árbol

Nº de ficha 3369
 Tipo de elemento: Árbol individual
 Especie: *Quercus ilex*
 Altura (m): 3,5
 Perímetro (cm): 38
 Altura de la 1ª rama (m): 0.8
 Diámetro de copa (m): 3

Localización (*): X: 443087
 Y: 4487620
* Localización aproximada, coordenadas UTM (huso 30 N ETRS 1989)

Edad relativa: Joven

Estado fitosanitario: **Bueno**

Madera vista: No Copa terciada: No
 Huecos: No Ramas secas: No
 Inclinación: No Daños estructurales: No

Plagas o enfermedades No



Observaciones:

LEYENDA DEL PLAN PARCIAL:

- DPH Arroyo Valdelacasa
- RU
- RCL
- RCP
- RCPPL
- RCM
- TC
- AT M Valdelatas
- ZV, Parque Central
- ZV, Parques y Jardines
- SUI
- Equipamientos privado
- EQ
- Red Viaria
- RV, Áreas de acompañamiento

Plano de detalle 1 PLAN PARCIAL DEL SECTOR S-1



SECTOR S-1 "LOS CARRILES"



Plano de detalle 2 SITUACIÓN SOBRE ORTOFOTOGRAFÍA DEL ELEMENTO



LEYENDA GENERAL

- Extensión del plano de detalle 1
- Extensión del plano de detalle 2
- Límite del sector S-1
- Árbol individual

Plano de situación ficha 3369

Plan Parcial del Sector S-1 "Los Carriles"

Anexo VIII. Inventario de pies arbóreos y arbustivos

FICHAS DEL INVENTARIO DE PIES ARBÓREOS Y ARBUSTIVOS

Arbusto

Nº de ficha 3370
 Tipo de elemento: Agrupación de arbustos
 Especie: *Retama sphaerocarpa*
 Altura (m): 4
 Diámetro medio (m): 5

Especies acompañantes: No

Estado fitosanitario: Bueno

Localización (*): X: 443144
 Y: 4487620
* Localización aproximada, coordenadas UTM (huso 30 N ETRS 1989)

Grado de recubrimiento: 75-100

Superficie (m²): 167



Observaciones:

LEYENDA DEL PLAN PARCIAL:

-  DPH Arroyo Valdelacasa
-  RU
-  RCL
-  RCP
-  RCPPL
-  RCM
-  TC
-  AT M Valdelatas
-  ZV, Parque Central
-  ZV, Parques y Jardines
-  SUI
-  Equipamientos privado
-  EQ
-  Red Viaria
-  RV, Áreas de acompañamiento

Plano de detalle 1 PLAN PARCIAL DEL SECTOR S-1



SECTOR S-1 "LOS CARRILES"



Plano de detalle 2 SITUACIÓN SOBRE ORTOFOTOGRAFÍA DEL ELEMENTO



LEYENDA GENERAL

-  Extensión del plano de detalle 1
-  Extensión del plano de detalle 2
-  Límite del sector S-1
-  Agrupación de arbustos



Plano de situación ficha 3370

FICHAS DEL INVENTARIO DE PIES ARBÓREOS Y ARBUSTIVOS

Árbol

Nº de ficha 3371
 Tipo de elemento: Árbol individual
 Especie: *Quercus ilex*
 Altura (m): 5,5
 Perímetro (cm): 45
 Altura de la 1ª rama (m): 0.5
 Diámetro de copa (m): 3

Localización (*): X: 443358
 Y: 4487619
* Localización aproximada, coordenadas UTM (huso 30 N ETRS 1989)

Edad relativa: Joven

Estado fitosanitario: Bueno

Madera vista:	No	Copa terciada:	No
Huecos:	No	Ramas secas:	No
Inclinación:	No	Daños estructurales:	No

Plagas o enfermedades No



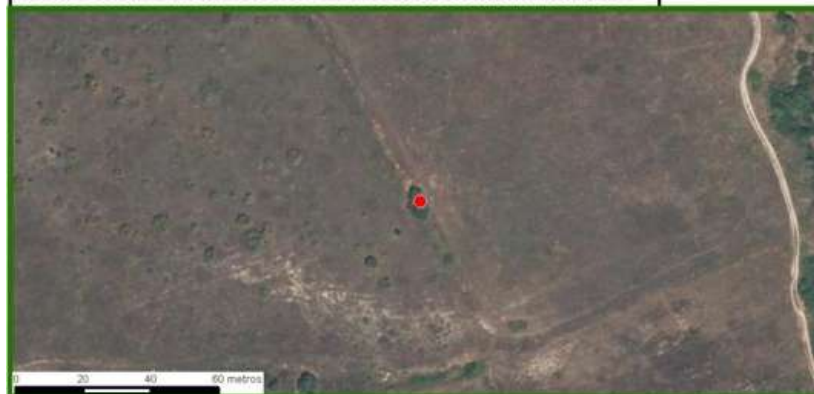
Observaciones:

LEYENDA DEL PLAN PARCIAL:

- DPH Arroyo Valdelacasa
- RU
- RCL
- RCP
- RCPPL
- RCM
- TC
- AT M Valdelatas
- ZV, Parque Central
- ZV, Parques y Jardines
- SUI
- Equipamientos privado
- EQ
- Red Viaria
- RV, Áreas de acompañamiento



Plano de detalle 2 SITUACIÓN SOBRE ORTOFOTOGRAFÍA DEL ELEMENTO



LEYENDA GENERAL

- Extensión del plano de detalle 1
- Extensión del plano de detalle 2
- Límite del sector S-1
- Árbol individual

Plano de situación ficha 3371

FICHAS DEL INVENTARIO DE PIES ARBÓREOS Y ARBUSTIVOS

Arbusto

Nº de ficha 3372
 Tipo de elemento: Agrupación de arbustos
 Especie: *Retama sphaerocarpa*
 Altura (m): 3
 Diámetro medio (m): 4

Especies acompañantes: No

Estado fitosanitario: Bueno

Localización (*): X: 443203
 Y: 4487619
* Localización aproximada, coordenadas UTM (huso 30 N ETRS 1989)

Grado de recubrimiento: 25-50

Superficie (m²): 191



Observaciones:

LEYENDA DEL PLAN PARCIAL:

-  DPH Arroyo Valdelacasa
-  RU
-  RCL
-  RCP
-  RCPPL
-  RCM
-  TC
-  AT M Valdelatas
-  ZV, Parque Central
-  ZV, Parques y Jardines
-  SUI
-  Equipamientos privado
-  EQ
-  Red Viaria
-  RV, Áreas de acompañamiento

Plano de detalle 1 PLAN PARCIAL DEL SECTOR S-1



SECTOR S-1 "LOS CARRILES"



Plano de detalle 2 SITUACIÓN SOBRE ORTOFOTOGRAFÍA DEL ELEMENTO



LEYENDA GENERAL

-  Extensión del plano de detalle 1
-  Extensión del plano de detalle 2
-  Límite del sector S-1
-  Agrupación de arbustos

Plano de situación ficha 3372

FICHAS DEL INVENTARIO DE PIES ARBÓREOS Y ARBUSTIVOS

Arbusto

Nº de ficha 3373
 Tipo de elemento: Arbusto individual
 Especie: *Crataegus monogyna*
 Altura (m): 4
 Diámetro (m): 3

Localización (*): X: 443475
 Y: 4487618
* Localización aproximada, coordenadas UTM (huso 30 N ETRS 1989)

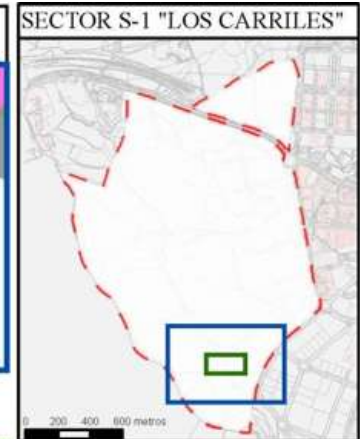
Estado fitosanitario: Bueno



Observaciones:

LEYENDA DEL PLAN PARCIAL:

- DPH Arroyo Valdelacasa
- RU
- RCL
- RCP
- RCPPL
- RCM
- TC
- AT M Valdelatas
- ZV, Parque Central
- ZV, Parques y Jardines
- SUI
- Equipamientos privado
- EQ
- Red Viaria
- RV, Áreas de acompañamiento



Plano de detalle 2
 SITUACIÓN SOBRE ORTOFOTOGRAFÍA DEL ELEMENTO



FICHAS DEL INVENTARIO DE PIES ARBÓREOS Y ARBUSTIVOS

Arbusto

Nº de ficha 3374
 Tipo de elemento: Agrupación de arbustos
 Especie: *Retama sphaerocarpa*
 Altura (m): 3
 Diámetro medio (m): 3,5

Especies acompañantes: *Quercus ilex*

Estado fitosanitario: Bueno

Localización (*): X: 443278

* Localización aproximada, coordenadas UTM (huso 30 N ETRS 1989) Y: 4487617

Grado de recubrimiento: 25-50

Superficie (m²): 1735

Observaciones:



LEYENDA DEL PLAN PARCIAL:

- DPH Arroyo Valdelacasa
- RU
- RCL
- RCP
- RCPPL
- RCM
- TC
- AT M Valdelatas
- ZV, Parque Central
- ZV, Parques y Jardines
- SUI
- Equipamientos privado
- EQ
- Red Viaria
- RV, Áreas de acompañamiento

Plano de detalle 1 PLAN PARCIAL DEL SECTOR S-1



SECTOR S-1 "LOS CARRILES"



Plano de detalle 2 SITUACIÓN SOBRE ORTOFOTOGRAFÍA DEL ELEMENTO



LEYENDA GENERAL

- Extensión del plano de detalle 1
- Extensión del plano de detalle 2
- Límite del sector S-1
- Agrupación de arbustos

Plano de situación ficha 3374

FICHAS DEL INVENTARIO DE PIES ARBÓREOS Y ARBUSTIVOS

Arbusto

Nº de ficha 3375
 Tipo de elemento: Agrupación de arbustos
 Especie: *Retama sphaerocarpa*
 Altura (m): 2,5
 Diámetro medio (m): 3

Especies acompañantes: No

Estado fitosanitario: Bueno

Localización (*): X: 443682

* Localización aproximada, coordenadas UTM (huso 30 N ETRS 1989) Y: 4487617

Grado de recubrimiento: 25-50

Superficie (m²): 311

Observaciones:



LEYENDA DEL PLAN PARCIAL:

- DPH Arroyo Valdelacasa
- RU
- RCL
- RCP
- RCPPL
- RCM
- TC
- AT M Valdelatas
- ZV, Parque Central
- ZV, Parques y Jardines
- SUI
- Equipamientos privado
- EQ
- Red Viaria
- RV, Áreas de acompañamiento

Plano de detalle 1 PLAN PARCIAL DEL SECTOR S-1



SECTOR S-1 "LOS CARRILES"



Plano de detalle 2 SITUACIÓN SOBRE ORTOFOTOGRAFÍA DEL ELEMENTO



LEYENDA GENERAL

- Extensión del plano de detalle 1
- Extensión del plano de detalle 2
- Límite del sector S-1
- Agrupación de arbustos

Plano de situación ficha 3375

FICHAS DEL INVENTARIO DE PIES ARBÓREOS Y ARBUSTIVOS

Arbusto

Nº de ficha 3376
 Tipo de elemento: Arbusto individual
 Especie: *Crataegus monogyna*
 Altura (m): 2,5
 Diámetro (m): 1,5

Localización (*): X: 443486
 Y: 4487615
* Localización aproximada, coordenadas UTM (huso 30 N ETRS 1989)

Estado fitosanitario: Bueno



Observaciones:

LEYENDA DEL PLAN PARCIAL:

- DPH Arroyo Valdelacasa
- RU
- RCL
- RCP
- RCPPL
- RCM
- TC
- AT M Valdelatas
- ZV, Parque Central
- ZV, Parques y Jardines
- SUI
- Equipamientos privado
- EQ
- Red Viaria
- RV, Áreas de acompañamiento



Plano de detalle 2
 SITUACIÓN SOBRE ORTOFOTOGRAFÍA DEL ELEMENTO



LEYENDA GENERAL

- Extensión del plano de detalle 1
- Extensión del plano de detalle 2
- Límite del sector S-1
- Árbol individual



Plano de situación ficha 3376

FICHAS DEL INVENTARIO DE PIES ARBÓREOS Y ARBUSTIVOS

Arbusto

Nº de ficha 3377
 Tipo de elemento: Agrupación de arbustos
 Especie: *Retama sphaerocarpa*
 Altura (m): 2
 Diámetro medio (m): 2
 Especies acompañantes: No

Localización (*): X: 443496
 Y: 4487612
* Localización aproximada, coordenadas UTM (huso 30 N ETRS 1989)

Grado de recubrimiento: 25-50
 Superficie (m²): 227

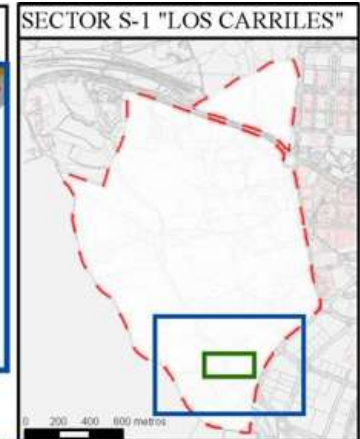
Estado fitosanitario: Bueno



Observaciones:

LEYENDA DEL PLAN PARCIAL:

- DPH Arroyo Valdelacasa
- RU
- RCL
- RCP
- RCPPL
- RCM
- TC
- AT M Valdelatas
- ZV, Parque Central
- ZV, Parques y Jardines
- SUI
- Equipamientos privado
- EQ
- Red Viaria
- RV, Áreas de acompañamiento



Plano de detalle 2 SITUACIÓN SOBRE ORTOFOTOGRAFÍA DEL ELEMENTO



LEYENDA GENERAL

- Extensión del plano de detalle 1
- Extensión del plano de detalle 2
- Límite del sector S-1
- Agrupación de arbustos



Plano de situación ficha 3377

FICHAS DEL INVENTARIO DE PIES ARBÓREOS Y ARBUSTIVOS

Arbusto

Nº de ficha 3378
 Tipo de elemento: Arbusto individual
 Especie: *Quercus ilex*
 Altura (m): 2,5
 Diámetro (m): 2

Localización (*): X: 443351
 Y: 4487610
* Localización aproximada, coordenadas UTM (huso 30 N ETRS 1989)

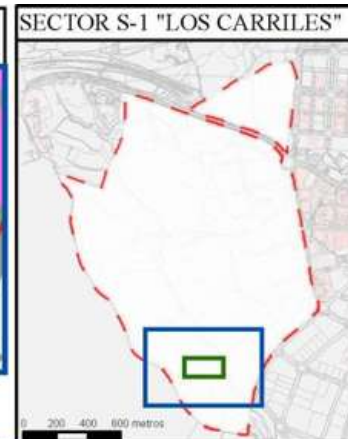
Estado fitosanitario: Bueno



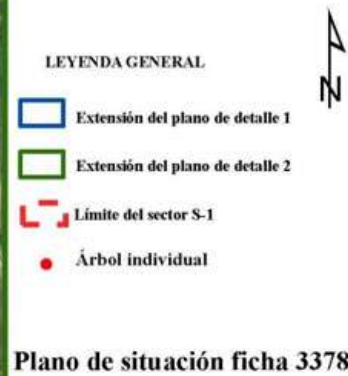
Observaciones:

LEYENDA DEL PLAN PARCIAL:

- DPH Arroyo Valdelacasa
- RU
- RCL
- RCP
- RCPPL
- RCM
- TC
- AT M Valdelatas
- ZV, Parque Central
- ZV, Parques y Jardines
- SUI
- Equipamientos privado
- EQ
- Red Viaria
- RV, Áreas de acompañamiento



Plano de detalle 2
 SITUACIÓN SOBRE ORTOFOTOGRAFÍA DEL ELEMENTO



Plano de situación ficha 3378

FICHAS DEL INVENTARIO DE PIES ARBÓREOS Y ARBUSTIVOS

Arbusto

Nº de ficha 3379
 Tipo de elemento: Agrupación de arbustos
 Especie: *Retama sphaerocarpa*
 Altura (m): 2
 Diámetro medio (m): 2,5

Especies acompañantes: No

Estado fitosanitario: Bueno

Localización (*): X: 443215
 Y: 4487606
* Localización aproximada, coordenadas UTM (huso 30 N ETRS 1989)

Grado de recubrimiento: 50-75

Superficie (m²): 33

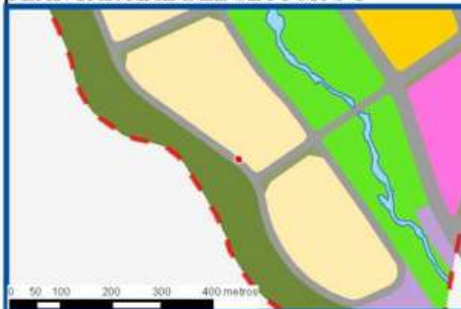


Observaciones:

LEYENDA DEL PLAN PARCIAL:

-  DPH Arroyo Valdelacasa
-  RU
-  RCL
-  RCP
-  RCPPL
-  RCM
-  TC
-  AT M Valdelatas
-  ZV, Parque Central
-  ZV, Parques y Jardines
-  SUI
-  Equipamientos privado
-  EQ
-  Red Viaria
-  RV, Áreas de acompañamiento

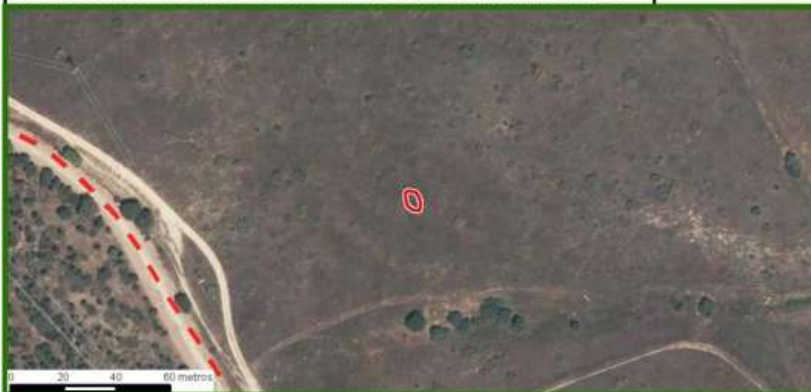
Plano de detalle 1 PLAN PARCIAL DEL SECTOR S-1



SECTOR S-1 "LOS CARRILES"



Plano de detalle 2 SITUACIÓN SOBRE ORTOFOTOGRAFÍA DEL ELEMENTO



LEYENDA GENERAL

-  Extensión del plano de detalle 1
-  Extensión del plano de detalle 2
-  Límite del sector S-1
-  Agrupación de arbustos



Plano de situación ficha 3379

FICHAS DEL INVENTARIO DE PIES ARBÓREOS Y ARBUSTIVOS

Arbusto

Nº de ficha 3380
 Tipo de elemento: Agrupación de arbustos
 Especie: *Retama sphaerocarpa*
 Altura (m): 3,5
 Diámetro medio (m): 3

Especies acompañantes: No

Estado fitosanitario: Bueno

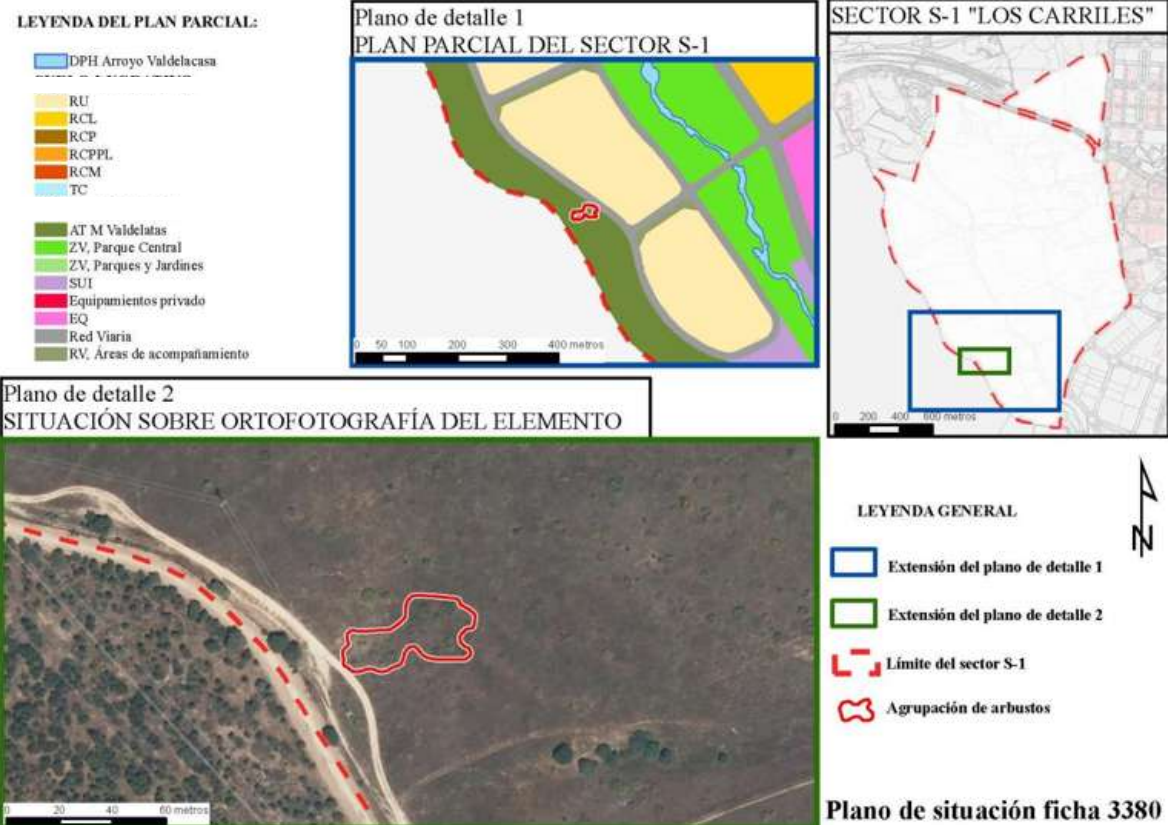
Localización (*):	X: 443159
* Localización aproximada, coordenadas UTM (huso 30 N ETRS 1989)	Y: 4487605

Grado de recubrimiento: 25-50

Superficie (m²): 858



Observaciones:



FICHAS DEL INVENTARIO DE PIES ARBÓREOS Y ARBUSTIVOS

Arbusto

Nº de ficha 3381
 Tipo de elemento: Arbusto individual
 Especie: *Retama sphaerocarpa*
 Altura (m): 1,5
 Diámetro (m): 1,5

Localización (*): X: 443258
 Y: 4487604
* Localización aproximada, coordenadas UTM (huso 30 N ETRS 1989)

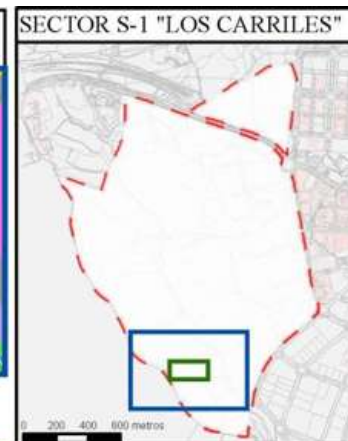
Estado fitosanitario: Bueno




Observaciones:

LEYENDA DEL PLAN PARCIAL:

- DPH Arroyo Valdelacasa
- RU
- RCL
- RCP
- RCPPL
- RCM
- TC
- AT M Valdelatas
- ZV, Parque Central
- ZV, Parques y Jardines
- SUI
- Equipamientos privado
- EQ
- Red Viaria
- RV, Áreas de acompañamiento



Plano de detalle 2
 SITUACIÓN SOBRE ORTOFOTOGRAFÍA DEL ELEMENTO



FICHAS DEL INVENTARIO DE PIES ARBÓREOS Y ARBUSTIVOS

Arbusto

Nº de ficha 3382
 Tipo de elemento: Agrupación de arbustos
 Especie: *Retama sphaerocarpa*
 Altura (m): 2,5
 Diámetro medio (m): 2,5

Especies acompañantes: No

Estado fitosanitario: Bueno

Localización (*): X: 443343
 Y: 4487603
* Localización aproximada, coordenadas UTM (huso 30 N ETRS 1989)

Grado de recubrimiento: 0-25

Superficie (m²): 170



Observaciones:

LEYENDA DEL PLAN PARCIAL:

- DPH Arroyo Valdelacasa
- RU
- RCL
- RCP
- RCPPL
- RCM
- TC
- AT M Valdelatas
- ZV, Parque Central
- ZV, Parques y Jardines
- SUI
- Equipamientos privado
- EQ
- Red Viaria
- RV, Áreas de acompañamiento



Plano de detalle 2 SITUACIÓN SOBRE ORTOFOTOGRAFÍA DEL ELEMENTO



LEYENDA GENERAL

- Extensión del plano de detalle 1
- Extensión del plano de detalle 2
- Límite del sector S-1
- Agrupación de arbustos



Plano de situación ficha 3382

FICHAS DEL INVENTARIO DE PIES ARBÓREOS Y ARBUSTIVOS

Arbusto

Nº de ficha 3383
 Tipo de elemento: Agrupación de arbustos
 Especie: *Retama sphaerocarpa*
 Altura (m): 2,5
 Diámetro medio (m): 3
 Especies acompañantes: No

Localización (*): X: 443611
 Y: 4487603
* Localización aproximada, coordenadas UTM (huso 30 N ETRS 1989)

Grado de recubrimiento: 0-25
 Superficie (m²): 587

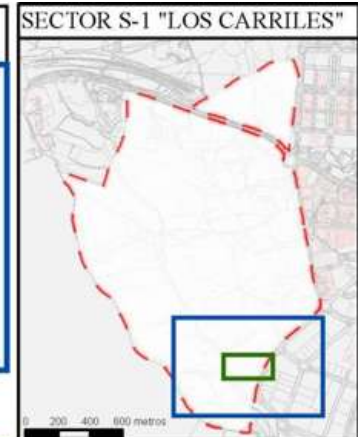
Estado fitosanitario: Bueno



Observaciones:

LEYENDA DEL PLAN PARCIAL:

- DPH Arroyo Valdelacasa
- RU
- RCL
- RCP
- RCPPL
- RCM
- TC
- AT M Valdelatas
- ZV, Parque Central
- ZV, Parques y Jardines
- SUI
- Equipamientos privado
- EQ
- Red Viaria
- RV, Áreas de acompañamiento



Plano de detalle 2 SITUACIÓN SOBRE ORTOFOTOGRAFÍA DEL ELEMENTO



LEYENDA GENERAL

- Extensión del plano de detalle 1
- Extensión del plano de detalle 2
- Límite del sector S-1
- Agrupación de arbustos

Plano de situación ficha 3383

FICHAS DEL INVENTARIO DE PIES ARBÓREOS Y ARBUSTIVOS

Arbusto

Nº de ficha 3384
 Tipo de elemento: Arbusto individual
 Especie: *Rosa canina*
 Altura (m): 2
 Diámetro (m): 2,5

Localización (*): X: 443366
 Y: 4487602
* Localización aproximada, coordenadas UTM (huso 30 N ETRS 1989)

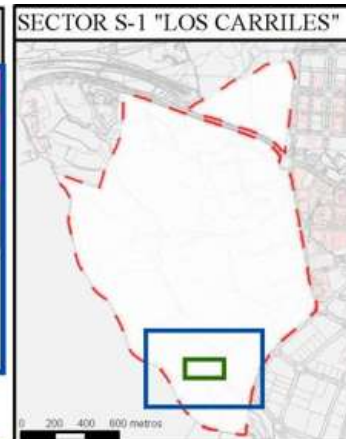
Estado fitosanitario: Bueno



Observaciones:

LEYENDA DEL PLAN PARCIAL:

- DPH Arroyo Valdelacasa
- RU
- RCL
- RCP
- RCPPL
- RCM
- TC
- AT M Valdelatas
- ZV, Parque Central
- ZV, Parques y Jardines
- SUI
- Equipamientos privado
- EQ
- Red Viaria
- RV, Áreas de acompañamiento



Plano de detalle 2
 SITUACIÓN SOBRE ORTOFOTOGRAFÍA DEL ELEMENTO



FICHAS DEL INVENTARIO DE PIES ARBÓREOS Y ARBUSTIVOS

Árbol

Nº de ficha 3385
 Tipo de elemento: Árbol individual
 Especie: *Quercus ilex*
 Altura (m): 8
 Perímetro (cm): 102
 Altura de la 1ª rama (m): 3.5
 Diámetro de copa (m): 6.5

Localización (*): X: 443107
 Y: 4487601
* Localización aproximada, coordenadas UTM (huso 30 N ETRS 1989)

Edad relativa: Maduro

Estado fitosanitario: Bueno
 Madera vista: No Copa terciada: No
 Huecos: No Ramas secas: No
 Inclinación: No Daños estructurales: No

Plagas o enfermedades No

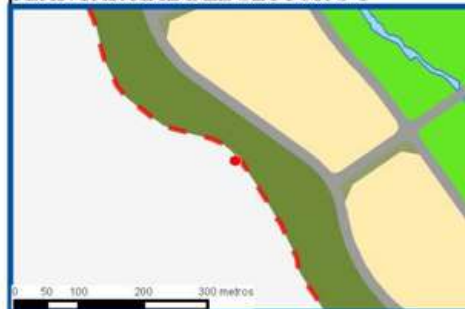


Observaciones:

LEYENDA DEL PLAN PARCIAL:

-  DPH Arroyo Valdelacasa
-  RU
-  RCL
-  RCP
-  RCPPL
-  RCM
-  TC
-  AT M Valdelatas
-  ZV, Parque Central
-  ZV, Parques y Jardines
-  SUI
-  Equipamientos privado
-  EQ
-  Red Viaria
-  RV, Áreas de acompañamiento

Plano de detalle 1 PLAN PARCIAL DEL SECTOR S-1



SECTOR S-1 "LOS CARRILES"



Plano de detalle 2 SITUACIÓN SOBRE ORTOFOTOGRAFÍA DEL ELEMENTO



LEYENDA GENERAL

-  Extensión del plano de detalle 1
-  Extensión del plano de detalle 2
-  Límite del sector S-1
-  Árbol individual



Plano de situación ficha 3385

FICHAS DEL INVENTARIO DE PIES ARBÓREOS Y ARBUSTIVOS

Arbusto

Nº de ficha 3386
 Tipo de elemento: Arbusto individual
 Especie: *Quercus ilex*
 Altura (m): 3
 Diámetro (m): 3,5

Localización (*): X: 443343
 Y: 4487601
* Localización aproximada, coordenadas UTM (huso 30 N ETRS 1989)

Estado fitosanitario: Bueno



Observaciones:

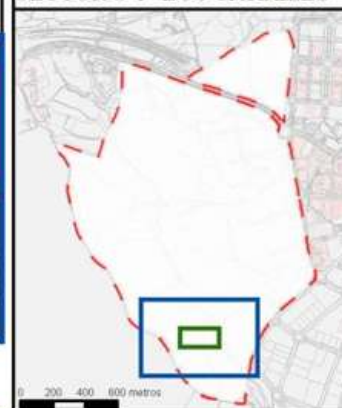
LEYENDA DEL PLAN PARCIAL:

-  DPH Arroyo Valdelacasa
-  RU
-  RCL
-  RCP
-  RCPPL
-  RCM
-  TC
-  AT M Valdelatas
-  ZV, Parque Central
-  ZV, Parques y Jardines
-  SUI
-  Equipamientos privado
-  EQ
-  Red Viaria
-  RV, Áreas de acompañamiento

Plano de detalle 1 PLAN PARCIAL DEL SECTOR S-1



SECTOR S-1 "LOS CARRILES"



Plano de detalle 2 SITUACIÓN SOBRE ORTOFOTOGRAFÍA DEL ELEMENTO



LEYENDA GENERAL

-  Extensión del plano de detalle 1
-  Extensión del plano de detalle 2
-  Límite del sector S-1
-  Árbol individual



Plano de situación ficha 3386

FICHAS DEL INVENTARIO DE PIES ARBÓREOS Y ARBUSTIVOS

Arbusto

Nº de ficha 3387
 Tipo de elemento: Agrupación de arbustos
 Especie: *Crataegus monogyna*
 Altura (m): 3,5
 Diámetro medio (m): 2,5

Especies acompañantes: No

Estado fitosanitario: Bueno

Localización (*): X: 443490
 Y: 4487601
* Localización aproximada, coordenadas UTM (huso 30 N ETRS 1989)

Grado de recubrimiento: 75-100
 Superficie (m²): 45



Observaciones:

LEYENDA DEL PLAN PARCIAL:

- DPH Arroyo Valdelacasa
- RU
- RCL
- RCP
- RCPPL
- RCM
- TC
- AT M Valdelatas
- ZV, Parque Central
- ZV, Parques y Jardines
- SUI
- Equipamientos privado
- EQ
- Red Viaria
- RV, Áreas de acompañamiento



Plano de detalle 2
 SITUACIÓN SOBRE ORTOFOTOGRAFÍA DEL ELEMENTO



LEYENDA GENERAL

- Extensión del plano de detalle 1
- Extensión del plano de detalle 2
- Límite del sector S-1
- Agrupación de arbustos



Plano de situación ficha 3387

FICHAS DEL INVENTARIO DE PIES ARBÓREOS Y ARBUSTIVOS

Arbusto

Nº de ficha 3388
 Tipo de elemento: Agrupaciones tupidas y setos
 Especie: *Quercus ilex*
 Altura (m): 2
 Ancho (m): 1,5
 Especies acompañantes: Daphne gnidium

Localización (*): X: 443109
 Y: 4487599
* Localización aproximada, coordenadas UTM (huso 30 N ETRS 1989)

Superficie (m²): 49

Estado fitosanitario: Bueno



Observaciones:

LEYENDA DEL PLAN PARCIAL:

- DPH Arroyo Valdelacasa
- RU
- RCL
- RCP
- RCPPL
- RCM
- TC
- AT M Valdelatas
- ZV, Parque Central
- ZV, Parques y Jardines
- SUI
- Equipamientos privado
- EQ
- Red Viaria
- RV, Áreas de acompañamiento



Plano de detalle 2
SITUACIÓN SOBRE ORTOFOTOGRAFÍA DEL ELEMENTO



LEYENDA GENERAL

- Extensión del plano de detalle 1
- Extensión del plano de detalle 2
- Límite del sector S-1
- Agrupación de arbustos



Plano de situación ficha 3388

FICHAS DEL INVENTARIO DE PIES ARBÓREOS Y ARBUSTIVOS

Arbusto

Nº de ficha 3389
 Tipo de elemento: Arbusto individual
 Especie: *Retama sphaerocarpa*
 Altura (m): 2,5
 Diámetro (m): 3,5

Localización (*):	X: 443230
* Localización aproximada, coordenadas UTM (huso 30 N ETRS 1989)	Y: 4487597

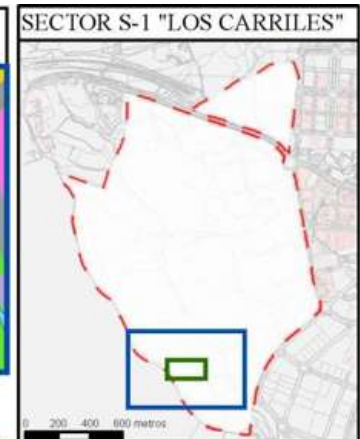
Estado fitosanitario: Bueno



Observaciones:

LEYENDA DEL PLAN PARCIAL:

- DPH Arroyo Valdelacasa
- RU
- RCL
- RCP
- RCPPPL
- RCM
- TC
- AT M Valdelatas
- ZV, Parque Central
- ZV, Parques y Jardines
- SUI
- Equipamientos privado
- EQ
- Red Viaria
- RV, Áreas de acompañamiento



Plano de detalle 2 SITUACIÓN SOBRE ORTOFOTOGRAFÍA DEL ELEMENTO



Plano de situación ficha 3389

FICHAS DEL INVENTARIO DE PIES ARBÓREOS Y ARBUSTIVOS

Árbol

Nº de ficha 3390
 Tipo de elemento: Árbol individual
 Especie: *Populus nigra*
 Altura (m): 6
 Perímetro (cm): 24
 Altura de la 1ª rama (m): 0.6
 Diámetro de copa (m): 1.5

Localización (*): X: 443693
 Y: 4487596
* Localización aproximada, coordenadas UTM (huso 30 N ETRS 1989)

Edad relativa: Joven

Estado fitosanitario: Bueno
 Madera vista: No Copa terciada: No
 Huecos: No Ramas secas: No
 Inclinación: No Daños estructurales: No

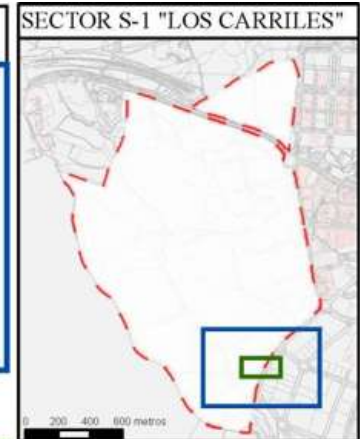
Plagas o enfermedades No



Observaciones:

LEYENDA DEL PLAN PARCIAL:

- DPH Arroyo Valdelacasa
- RU
- RCL
- RCP
- RCPPL
- RCM
- TC
- AT M Valdelatas
- ZV, Parque Central
- ZV, Parques y Jardines
- SUI
- Equipamientos privado
- EQ
- Red Viaria
- RV, Áreas de acompañamiento



**Plano de detalle 2
 SITUACIÓN SOBRE ORTOFOTOGRAFÍA DEL ELEMENTO**



FICHAS DEL INVENTARIO DE PIES ARBÓREOS Y ARBUSTIVOS

Arbusto

Nº de ficha 3391
 Tipo de elemento: Arbusto individual
 Especie: *Quercus ilex*
 Altura (m): 2
 Diámetro (m): 2,5

Localización (*):	X: 443361
* Localización aproximada, coordenadas UTM (huso 30 N ETRS 1989)	Y: 4487596

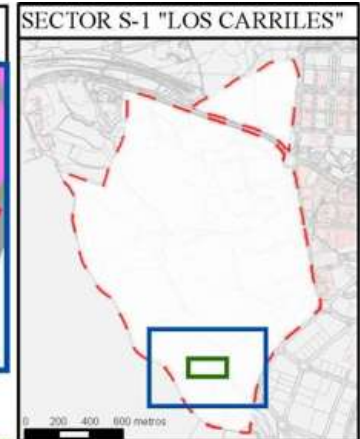
Estado fitosanitario: Bueno



Observaciones:

LEYENDA DEL PLAN PARCIAL:

- DPH Arroyo Valdelacasa
- RU
- RCL
- RCP
- RCPPL
- RCM
- TC
- AT M Valdelatas
- ZV, Parque Central
- ZV, Parques y Jardines
- SUI
- Equipamientos privado
- EQ
- Red Viaria
- RV, Áreas de acompañamiento



Plano de detalle 2 SITUACIÓN SOBRE ORTOFOTOGRAFÍA DEL ELEMENTO



Plano de situación ficha 3391

FICHAS DEL INVENTARIO DE PIES ARBÓREOS Y ARBUSTIVOS

Arbusto

Nº de ficha 3392
 Tipo de elemento: Arbusto individual
 Especie: *Retama sphaerocarpa*
 Altura (m): 2,5
 Diámetro (m): 1,5

Localización (*): X: 443191
 Y: 4487596
* Localización aproximada, coordenadas UTM (huso 30 N ETRS 1989)

Estado fitosanitario: Bueno



Observaciones:

LEYENDA DEL PLAN PARCIAL:

- DPH Arroyo Valdelacasa
- RU
- RCL
- RCP
- RCPPL
- RCM
- TC
- AT M Valdelatas
- ZV, Parque Central
- ZV, Parques y Jardines
- SUI
- Equipamientos privado
- EQ
- Red Viaria
- RV, Áreas de acompañamiento

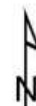


Plano de detalle 2 SITUACIÓN SOBRE ORTOFOTOGRAFÍA DEL ELEMENTO



LEYENDA GENERAL

- Extensión del plano de detalle 1
- Extensión del plano de detalle 2
- Límite del sector S-1
- Árbol individual



Plano de situación ficha 3392

FICHAS DEL INVENTARIO DE PIES ARBÓREOS Y ARBUSTIVOS

Árbol

Nº de ficha 3393
 Tipo de elemento: Árbol individual
 Especie: *Quercus ilex*
 Altura (m): 8
 Perímetro (cm): 108
 Altura de la 1ª rama (m): 3.5
 Diámetro de copa (m): 6

Localización (*): X: 443113
 Y: 4487595
* Localización aproximada, coordenadas UTM (huso 30 N ETRS 1989)

Edad relativa: Maduro

Estado fitosanitario: Bueno
 Madera vista: No Copa terciada: No
 Huecos: No Ramas secas: No
 Inclinación: No Daños estructurales: No

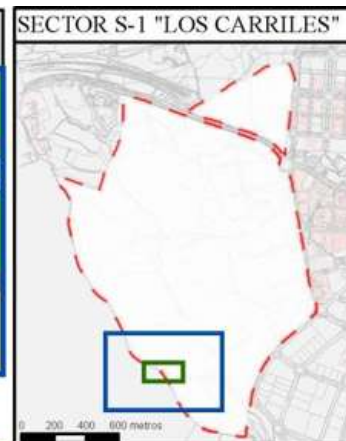
Plagas o enfermedades No



Observaciones:

LEYENDA DEL PLAN PARCIAL:

- DPH Arroyo Valdelacasa
- RU
- RCL
- RCP
- RCPPL
- RCM
- TC
- AT M Valdelatas
- ZV, Parque Central
- ZV, Parques y Jardines
- SUI
- Equipamientos privado
- EQ
- Red Viaria
- RV, Áreas de acompañamiento



Plano de detalle 2
 SITUACIÓN SOBRE ORTOFOTOGRAFÍA DEL ELEMENTO



LEYENDA GENERAL

- Extensión del plano de detalle 1
- Extensión del plano de detalle 2
- Límite del sector S-1
- Árbol individual



Plano de situación ficha 3393

FICHAS DEL INVENTARIO DE PIES ARBÓREOS Y ARBUSTIVOS

Árbol

Nº de ficha 3394
 Tipo de elemento: Árbol individual
 Especie: *Populus nigra*
 Altura (m): 4,5
 Perímetro (cm): 25
 Altura de la 1ª rama (m): 0.1
 Diámetro de copa (m): 2

Localización (*): X: 443692
 Y: 4487595
* Localización aproximada, coordenadas UTM (huso 30 N ETRS 1989)

Edad relativa: Joven

Estado fitosanitario: Bueno

Madera vista: No Copa terciada: No
 Huecos: No Ramas secas: No
 Inclinación: No Daños estructurales: No

Plagas o enfermedades No

Observaciones:



LEYENDA DEL PLAN PARCIAL:

- DPH Arroyo Valdelacasa
- RU
- RCL
- RCP
- RCPPL
- RCM
- TC
- AT M Valdelatas
- ZV, Parque Central
- ZV, Parques y Jardines
- SUI
- Equipamientos privado
- EQ
- Red Viaria
- RV, Áreas de acompañamiento

Plano de detalle 1 PLAN PARCIAL DEL SECTOR S-1



SECTOR S-1 "LOS CARRILES"



Plano de detalle 2 SITUACIÓN SOBRE ORTOFOTOGRAFÍA DEL ELEMENTO



LEYENDA GENERAL

- Extensión del plano de detalle 1
- Extensión del plano de detalle 2
- Límite del sector S-1
- Árbol individual

Plano de situación ficha 3394

FICHAS DEL INVENTARIO DE PIES ARBÓREOS Y ARBUSTIVOS

Árbol

Nº de ficha 3395
 Tipo de elemento: Árbol individual
 Especie: *Populus nigra*
 Altura (m): 2,5
 Perímetro (cm): 15
 Altura de la 1ª rama (m): 0.8
 Diámetro de copa (m): 1.5

Localización (*): X: 443695
 Y: 4487595
* Localización aproximada, coordenadas UTM (huso 30 N ETRS 1989)

Edad relativa: Joven

Estado fitosanitario: Bueno
 Madera vista: No Copa terciada: No
 Huecos: No Ramas secas: No
 Inclinación: No Daños estructurales: No

Plagas o enfermedades No



Observaciones:

LEYENDA DEL PLAN PARCIAL:

- DPH Arroyo Valdelacasa
- RU
- RCL
- RCP
- RCPPL
- RCM
- TC
- AT M Valdelatas
- ZV, Parque Central
- ZV, Parques y Jardines
- SUI
- Equipamientos privado
- EQ
- Red Viaria
- RV, Áreas de acompañamiento

Plano de detalle 1 PLAN PARCIAL DEL SECTOR S-1



SECTOR S-1 "LOS CARRILES"



Plano de detalle 2 SITUACIÓN SOBRE ORTOFOTOGRAFÍA DEL ELEMENTO



LEYENDA GENERAL

- Extensión del plano de detalle 1
- Extensión del plano de detalle 2
- Límite del sector S-1
- Árbol individual

Plano de situación ficha 3395

FICHAS DEL INVENTARIO DE PIES ARBÓREOS Y ARBUSTIVOS

Arbusto

Nº de ficha 3396

Tipo de elemento: Agrupaciones tupidas y setos

Especie: *Rubus ulmifolius*

Altura (m): 2,5

Ancho (m): 11

Especies acompañantes: *Crataegus monogyna*

Estado fitosanitario: Bueno

Localización (*):	X: 443477
* Localización aproximada, coordenadas UTM (huso 30 N ETRS 1989)	Y: 4487594

Superficie (m²): 219

Observaciones:



LEYENDA DEL PLAN PARCIAL:

- DPH Arroyo Valdelacasa
- RU
- RCL
- RCP
- RCPPL
- RCM
- TC
- AT M Valdelatas
- ZV, Parque Central
- ZV, Parques y Jardines
- SUI
- Equipamientos privado
- EQ
- Red Viaria
- RV, Áreas de acompañamiento

Plano de detalle 1 PLAN PARCIAL DEL SECTOR S-1



SECTOR S-1 "LOS CARRILES"



Plano de detalle 2 SITUACIÓN SOBRE ORTOFOTOGRAFÍA DEL ELEMENTO



LEYENDA GENERAL

- Extensión del plano de detalle 1
- Extensión del plano de detalle 2
- Límite del sector S-1
- Agrupación de arbustos

Plano de situación ficha 3396

Plan Parcial del Sector S-1 "Los Carriles"

Anexo VIII. Inventario de pies arbóreos y arbustivos

FICHAS DEL INVENTARIO DE PIES ARBÓREOS Y ARBUSTIVOS

Arbusto

Nº de ficha 3397
 Tipo de elemento: Arbusto individual
 Especie: *Quercus ilex*
 Altura (m): 2
 Diámetro (m): 1,5

Localización (*):	X: 443146
* Localización aproximada, coordenadas UTM (huso 30 N ETRS 1989)	Y: 4487594

Estado fitosanitario: Bueno



Observaciones:

LEYENDA DEL PLAN PARCIAL:

- DPH Arroyo Valdelacasa
- RU
- RCL
- RCP
- RCPPL
- RCM
- TC
- AT M Valdelatas
- ZV, Parque Central
- ZV, Parques y Jardines
- SUI
- Equipamientos privado
- EQ
- Red Viaria
- RV, Áreas de acompañamiento



Plano de detalle 2 SITUACIÓN SOBRE ORTOFOTOGRAFÍA DEL ELEMENTO



LEYENDA GENERAL

- Extensión del plano de detalle 1
- Extensión del plano de detalle 2
- Límite del sector S-1
- Árbol individual



Plano de situación ficha 3397

FICHAS DEL INVENTARIO DE PIES ARBÓREOS Y ARBUSTIVOS

Árbol

Nº de ficha 3398
 Tipo de elemento: Árbol individual
 Especie: *Populus nigra*
 Altura (m): 4,5
 Perímetro (cm): 24
 Altura de la 1ª rama (m): 0.2
 Diámetro de copa (m): 2

Localización (*): X: 443693
 Y: 4487594
* Localización aproximada, coordenadas UTM (huso 30 N ETRS 1989)

Edad relativa: Joven

Estado fitosanitario: Bueno
 Madera vista: No Copa terciada: No
 Huecos: No Ramas secas: No
 Inclinación: No Daños estructurales: No
 Plagas o enfermedades: No



Observaciones:

LEYENDA DEL PLAN PARCIAL:

- DPH Arroyo Valdelacasa
- RU
- RCL
- RCP
- RCPPL
- RCM
- TC
- AT M Valdelatas
- ZV, Parque Central
- ZV, Parques y Jardines
- SUI
- Equipamientos privado
- EQ
- Red Viaria
- RV, Áreas de acompañamiento



Plano de detalle 2 SITUACIÓN SOBRE ORTOFOTOGRAFÍA DEL ELEMENTO



LEYENDA GENERAL

- Extensión del plano de detalle 1
- Extensión del plano de detalle 2
- Límite del sector S-1
- Árbol individual

Plano de situación ficha 3398

FICHAS DEL INVENTARIO DE PIES ARBÓREOS Y ARBUSTIVOS

Arbusto

Nº de ficha 3399
 Tipo de elemento: Arbusto individual
 Especie: *Retama sphaerocarpa*
 Altura (m): 2,5
 Diámetro (m): 3,5

Localización (*): X: 443312
 Y: 4487593
* Localización aproximada, coordenadas UTM (huso 30 N ETRS 1989)

Estado fitosanitario: Bueno



Observaciones:

LEYENDA DEL PLAN PARCIAL:

-  DPH Arroyo Valdelacasa
-  RU
-  RCL
-  RCP
-  RCPPL
-  RCM
-  TC
-  AT M Valdelatas
-  ZV, Parque Central
-  ZV, Parques y Jardines
-  SUI
-  Equipamientos privado
-  EQ
-  Red Viaria
-  RV, Áreas de acompañamiento

Plano de detalle 1 PLAN PARCIAL DEL SECTOR S-1



SECTOR S-1 "LOS CARRILES"



Plano de detalle 2 SITUACIÓN SOBRE ORTOFOTOGRAFÍA DEL ELEMENTO



LEYENDA GENERAL

-  Extensión del plano de detalle 1
-  Extensión del plano de detalle 2
-  Límite del sector S-1
-  Árbol individual



Plano de situación ficha 3399

FICHAS DEL INVENTARIO DE PIES ARBÓREOS Y ARBUSTIVOS

Árbol

Nº de ficha 3400
 Tipo de elemento: Árbol individual
 Especie: *Salix sp.*
 Altura (m): 8
 Perímetro (cm): 200
 Altura de la 1ª rama (m): 0
 Diámetro de copa (m): 9

Localización (*): X: 443479
 Y: 4487591
* Localización aproximada, coordenadas UTM (huso 30 N ETRS 1989)

Edad relativa: Joven

Estado fitosanitario: Bueno

Madera vista: No Copa terciada: No
 Huecos: No Ramas secas: No
 Inclinación: No Daños estructurales: No

Plagas o enfermedades No



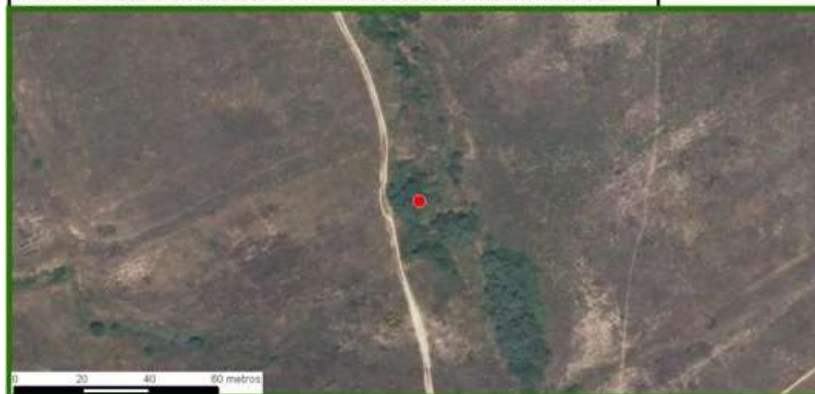
Observaciones:

LEYENDA DEL PLAN PARCIAL:

- DPH Arroyo Valdelacasa
- RU
- RCL
- RCP
- RCPPL
- RCM
- TC
- AT M Valdelatas
- ZV, Parque Central
- ZV, Parques y Jardines
- SUI
- Equipamientos privado
- EQ
- Red Viaria
- RV, Áreas de acompañamiento



Plano de detalle 2 SITUACIÓN SOBRE ORTOFOTOGRAFÍA DEL ELEMENTO



LEYENDA GENERAL

- Extensión del plano de detalle 1
- Extensión del plano de detalle 2
- Límite del sector S-1
- Árbol individual

Plano de situación ficha 3400

FICHAS DEL INVENTARIO DE PIES ARBÓREOS Y ARBUSTIVOS

Árbol

Nº de ficha 3401
 Tipo de elemento: Árbol individual
 Especie: *Populus nigra*
 Altura (m): 5
 Perímetro (cm): 35
 Altura de la 1ª rama (m): 0
 Diámetro de copa (m): 2.5

Localización (*): X: 443687
 Y: 4487588
* Localización aproximada, coordenadas UTM (huso 30 N ETRS 1989)

Edad relativa: Joven

Estado fitosanitario: Bueno
 Madera vista: No Copa terciada: No
 Huecos: No Ramas secas: No
 Inclinación: No Daños estructurales: No

Plagas o enfermedades No

Observaciones:



LEYENDA DEL PLAN PARCIAL:

- DPH Arroyo Valdelacasa
- RU
- RCL
- RCP
- RCPPL
- RCM
- TC
- AT M Valdelatas
- ZV, Parque Central
- ZV, Parques y Jardines
- SUI
- Equipamientos privado
- EQ
- Red Viaria
- RV, Áreas de acompañamiento

Plano de detalle 1 PLAN PARCIAL DEL SECTOR S-1



SECTOR S-1 "LOS CARRILES"



Plano de detalle 2 SITUACIÓN SOBRE ORTOFOTOGRAFÍA DEL ELEMENTO



LEYENDA GENERAL

- Extensión del plano de detalle 1
- Extensión del plano de detalle 2
- Límite del sector S-1
- Árbol individual

Plano de situación ficha 3401

FICHAS DEL INVENTARIO DE PIES ARBÓREOS Y ARBUSTIVOS

Árbol

Nº de ficha 3402
 Tipo de elemento: Árbol individual
 Especie: *Populus nigra*
 Altura (m): 8,5
 Perímetro (cm): 95
 Altura de la 1ª rama (m): 0
 Diámetro de copa (m): 4

Localización (*): X: 443690
 Y: 4487587
* Localización aproximada, coordenadas UTM (huso 30 N ETRS 1989)

Edad relativa: Joven

Estado fitosanitario: Bueno
 Madera vista: No Copa terciada: No
 Huecos: No Ramas secas: No
 Inclinación: No Daños estructurales: No

Plagas o enfermedades No

Observaciones:



LEYENDA DEL PLAN PARCIAL:

- DPH Arroyo Valdelacasa
- RU
- RCL
- RCP
- RCPPL
- RCM
- TC
- AT M Valdelatas
- ZV, Parque Central
- ZV, Parques y Jardines
- SUI
- Equipamientos privado
- EQ
- Red Viaria
- RV, Áreas de acompañamiento

Plano de detalle 1 PLAN PARCIAL DEL SECTOR S-1



SECTOR S-1 "LOS CARRILES"



Plano de detalle 2 SITUACIÓN SOBRE ORTOFOTOGRAFÍA DEL ELEMENTO



LEYENDA GENERAL

- Extensión del plano de detalle 1
- Extensión del plano de detalle 2
- Límite del sector S-1
- Árbol individual

Plano de situación ficha 3402

FICHAS DEL INVENTARIO DE PIES ARBÓREOS Y ARBUSTIVOS

Arbusto

Nº de ficha 3403
 Tipo de elemento: Arbusto individual
 Especie: *Retama sphaerocarpa*
 Altura (m): 2
 Diámetro (m): 1,5

Localización (*):	X: 443164
* Localización aproximada, coordenadas UTM (huso 30 N ETRS 1989)	Y: 4487587

Estado fitosanitario: Bueno



Observaciones:

LEYENDA DEL PLAN PARCIAL:

- DPH Arroyo Valdelacasa
- RU
- RCL
- RCP
- RCPPL
- RCM
- TC
- AT M Valdelatas
- ZV, Parque Central
- ZV, Parques y Jardines
- SUI
- Equipamientos privado
- EQ
- Red Viaria
- RV, Áreas de acompañamiento



Plano de detalle 2 SITUACIÓN SOBRE ORTOFOTOGRAFÍA DEL ELEMENTO



LEYENDA GENERAL

- Extensión del plano de detalle 1
- Extensión del plano de detalle 2
- Límite del sector S-1
- Árbol individual

Plano de situación ficha 3403

FICHAS DEL INVENTARIO DE PIES ARBÓREOS Y ARBUSTIVOS

Arbusto

Nº de ficha 3404
 Tipo de elemento: Arbusto individual
 Especie: *Quercus ilex*
 Altura (m): 1,5
 Diámetro (m): 1,5

Localización (*): X: 443119
 Y: 4487586
* Localización aproximada, coordenadas UTM (huso 30 N ETRS 1989)

Estado fitosanitario: Bueno



Observaciones:

LEYENDA DEL PLAN PARCIAL:

- DPH Arroyo Valdelacasa
- RU
- RCL
- RCP
- RCPPL
- RCM
- TC
- AT M Valdelatas
- ZV, Parque Central
- ZV, Parques y Jardines
- SUI
- Equipamientos privado
- EQ
- Red Viaria
- RV, Áreas de acompañamiento



Plano de detalle 2
 SITUACIÓN SOBRE ORTOFOTOGRAFÍA DEL ELEMENTO



LEYENDA GENERAL

- Extensión del plano de detalle 1
- Extensión del plano de detalle 2
- Límite del sector S-1
- Árbol individual



Plano de situación ficha 3404

FICHAS DEL INVENTARIO DE PIES ARBÓREOS Y ARBUSTIVOS

Arbusto

Nº de ficha 3405
 Tipo de elemento: Arbusto individual
 Especie: *Salix sp.*
 Altura (m): 3,5
 Diámetro (m): 4

Localización (*):	X: 443685
* Localización aproximada, coordenadas UTM (huso 30 N ETRS 1989)	Y: 4487585

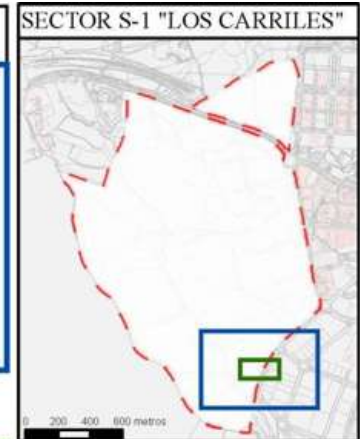
Estado fitosanitario: Bueno



Observaciones:

LEYENDA DEL PLAN PARCIAL:

- DPH Arroyo Valdelacasa
- RU
- RCL
- RCP
- RCPPL
- RCM
- TC
- AT M Valdelatas
- ZV, Parque Central
- ZV, Parques y Jardines
- SUI
- Equipamientos privado
- EQ
- Red Viaria
- RV, Áreas de acompañamiento



**Plano de detalle 2
SITUACIÓN SOBRE ORTOFOTOGRAFÍA DEL ELEMENTO**



Plano de situación ficha 3405

FICHAS DEL INVENTARIO DE PIES ARBÓREOS Y ARBUSTIVOS

Arbusto

Nº de ficha 3406
 Tipo de elemento: Arbusto individual
 Especie: *Retama sphaerocarpa*
 Altura (m): 3
 Diámetro (m): 2,5

Localización (*): X: 443174
 Y: 4487584
* Localización aproximada, coordenadas UTM (huso 30 N ETRS 1989)

Estado fitosanitario: Bueno



Observaciones:

LEYENDA DEL PLAN PARCIAL:

- DPH Arroyo Valdelacasa
- RU
- RCL
- RCP
- RCPPL
- RCM
- TC
- AT M Valdelatas
- ZV, Parque Central
- ZV, Parques y Jardines
- SUI
- Equipamientos privado
- EQ
- Red Viaria
- RV, Áreas de acompañamiento



Plano de detalle 2
SITUACIÓN SOBRE ORTOFOTOGRAFÍA DEL ELEMENTO



FICHAS DEL INVENTARIO DE PIES ARBÓREOS Y ARBUSTIVOS

Arbusto

Nº de ficha 3407
 Tipo de elemento: Arbusto individual
 Especie: *Retama sphaerocarpa*
 Altura (m): 2,5
 Diámetro (m): 2,5

Localización (*): X: 443205
 Y: 4487583
* Localización aproximada, coordenadas UTM (huso 30 N ETRS 1989)

Estado fitosanitario: Bueno



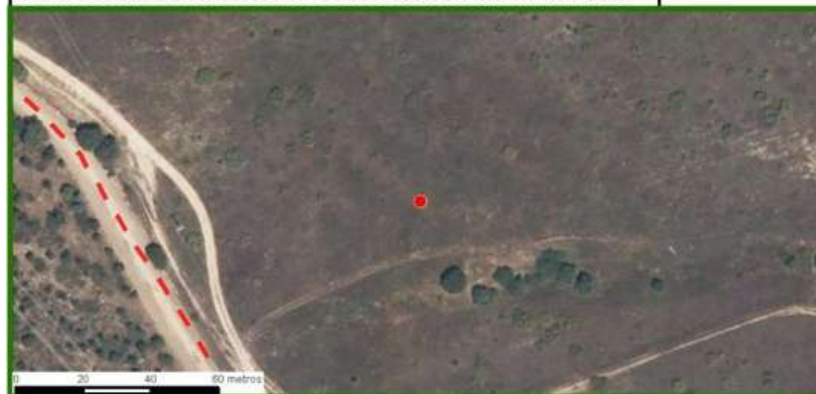
Observaciones:

LEYENDA DEL PLAN PARCIAL:

- DPH Arroyo Valdelacasa
- RU
- RCL
- RCP
- RCPPPL
- RCM
- TC
- AT M Valdelatas
- ZV, Parque Central
- ZV, Parques y Jardines
- SUI
- Equipamientos privado
- EQ
- Red Viaria
- RV, Áreas de acompañamiento



Plano de detalle 2
SITUACIÓN SOBRE ORTOFOTOGRAFÍA DEL ELEMENTO



FICHAS DEL INVENTARIO DE PIES ARBÓREOS Y ARBUSTIVOS

Arbusto

Nº de ficha 3408
 Tipo de elemento: Arbusto individual
 Especie: *Retama sphaerocarpa*
 Altura (m): 3,5
 Diámetro (m): 5

Localización (*): X: 443387
 Y: 4487582
* Localización aproximada, coordenadas UTM (huso 30 N ETRS 1989)

Estado fitosanitario: Bueno



Observaciones:

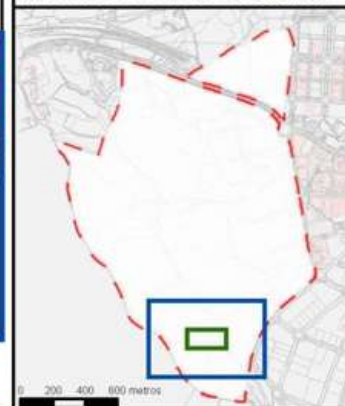
LEYENDA DEL PLAN PARCIAL:

-  DPH Arroyo Valdelacasa
-  RU
-  RCL
-  RCP
-  RCPPL
-  RCM
-  TC
-  AT M Valdelatas
-  ZV, Parque Central
-  ZV, Parques y Jardines
-  SUI
-  Equipamientos privado
-  EQ
-  Red Viaria
-  RV, Áreas de acompañamiento

Plano de detalle 1 PLAN PARCIAL DEL SECTOR S-1



SECTOR S-1 "LOS CARRILES"



Plano de detalle 2 SITUACIÓN SOBRE ORTOFOTOGRAFÍA DEL ELEMENTO



LEYENDA GENERAL

-  Extensión del plano de detalle 1
-  Extensión del plano de detalle 2
-  Límite del sector S-1
-  Árbol individual



Plano de situación ficha 3408

FICHAS DEL INVENTARIO DE PIES ARBÓREOS Y ARBUSTIVOS

Arbusto

Nº de ficha 3409
 Tipo de elemento: Agrupaciones tupidas y setos
 Especie: *Crataegus monogyna*
 Altura (m): 4,5
 Ancho (m): 8

Especies acompañantes: *Rubus ulmifolius*

Estado fitosanitario: Bueno

Localización (*): X: 443486
 Y: 4487581
* Localización aproximada, coordenadas UTM (huso 30 N ETRS 1989)

Superficie (m²): 293



Observaciones:

LEYENDA DEL PLAN PARCIAL:



-  DPH Arroyo Valdelacasa
-  RU
-  RCL
-  RCP
-  RCPPL
-  RCM
-  TC
-  AT M Valdelatas
-  ZV, Parque Central
-  ZV, Parques y Jardines
-  SUI
-  Equipamientos privado
-  EQ
-  Red Viaria
-  RV, Áreas de acompañamiento

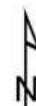


Plano de detalle 2 SITUACIÓN SOBRE ORTOFOTOGRAFÍA DEL ELEMENTO



LEYENDA GENERAL

-  Extensión del plano de detalle 1
-  Extensión del plano de detalle 2
-  Límite del sector S-1
-  Agrupación de arbustos



Plano de situación ficha 3409

FICHAS DEL INVENTARIO DE PIES ARBÓREOS Y ARBUSTIVOS

Árbol

Nº de ficha 3410
 Tipo de elemento: Árbol individual
 Especie: *Salix sp.*
 Altura (m): 7
 Perímetro (cm): 215
 Altura de la 1ª rama (m): 0
 Diámetro de copa (m): 10

Localización (*): X: 443489
 Y: 4487580
* Localización aproximada, coordenadas UTM (huso 30 N ETRS 1989)

Edad relativa: Joven

Estado fitosanitario: Bueno

Madera vista: No Copa terciada: No
 Huecos: No Ramas secas: No
 Inclinación: No Daños estructurales: No

Plagas o enfermedades No



Observaciones:

LEYENDA DEL PLAN PARCIAL:

- DPH Arroyo Valdelacasa
- RU
- RCL
- RCP
- RCPPL
- RCM
- TC
- AT M Valdelatas
- ZV, Parque Central
- ZV, Parques y Jardines
- SUI
- Equipamientos privado
- EQ
- Red Viaria
- RV, Áreas de acompañamiento



Plano de detalle 2 SITUACIÓN SOBRE ORTOFOTOGRAFÍA DEL ELEMENTO



LEYENDA GENERAL

- Extensión del plano de detalle 1
- Extensión del plano de detalle 2
- Límite del sector S-1
- Árbol individual



Plano de situación ficha 3410

FICHAS DEL INVENTARIO DE PIES ARBÓREOS Y ARBUSTIVOS

Arbusto

Nº de ficha 3411
 Tipo de elemento: Agrupación de arbustos
 Especie: *Retama sphaerocarpa*
 Altura (m): 3
 Diámetro medio (m): 4

Especies acompañantes: No

Estado fitosanitario: Bueno

Localización (*): X: 443341
 Y: 4487580
* Localización aproximada, coordenadas UTM (huso 30 N ETRS 1989)

Grado de recubrimiento: 50-75

Superficie (m²): 130

Observaciones:



LEYENDA DEL PLAN PARCIAL:

-  DPH Arroyo Valdelacasa
-  RU
-  RCL
-  RCP
-  RCPPL
-  RCM
-  TC
-  AT M Valdelatas
-  ZV, Parque Central
-  ZV, Parques y Jardines
-  SUI
-  Equipamientos privado
-  EQ
-  Red Viaria
-  RV, Áreas de acompañamiento

Plano de detalle 1 PLAN PARCIAL DEL SECTOR S-1



SECTOR S-1 "LOS CARRILES"



Plano de detalle 2 SITUACIÓN SOBRE ORTOFOTOGRAFÍA DEL ELEMENTO



LEYENDA GENERAL

-  Extensión del plano de detalle 1
-  Extensión del plano de detalle 2
-  Límite del sector S-1
-  Agrupación de arbustos

Plano de situación ficha 3411

FICHAS DEL INVENTARIO DE PIES ARBÓREOS Y ARBUSTIVOS

Arbusto

Nº de ficha 3412
 Tipo de elemento: Agrupación de arbustos
 Especie: *Retama sphaerocarpa*
 Altura (m): 3
 Diámetro medio (m): 4
 Especies acompañantes: No

Localización (*): X: 443135
 Y: 4487576
* Localización aproximada, coordenadas UTM (huso 30 N ETRS 1989)

Grado de recubrimiento: 50-75
 Superficie (m²): 206

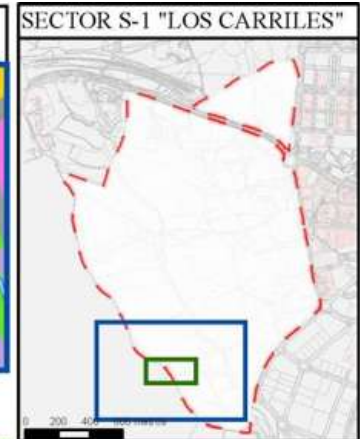
Estado fitosanitario: Bueno



Observaciones:

LEYENDA DEL PLAN PARCIAL:

- DPH Arroyo Valdelacasa
- RU
- RCL
- RCP
- RCPPL
- RCM
- TC
- AT M Valdelatas
- ZV, Parque Central
- ZV, Parques y Jardines
- SUI
- Equipamientos privado
- EQ
- Red Viaria
- RV, Áreas de acompañamiento



Plano de detalle 2
 SITUACIÓN SOBRE ORTOFOTOGRAFÍA DEL ELEMENTO



LEYENDA GENERAL

- Extensión del plano de detalle 1
- Extensión del plano de detalle 2
- Límite del sector S-1
- Agrupación de arbustos



Plano de situación ficha 3412

FICHAS DEL INVENTARIO DE PIES ARBÓREOS Y ARBUSTIVOS

Arbusto

Nº de ficha 3413
 Tipo de elemento: Agrupación de arbustos
 Especie: *Retama sphaerocarpa*
 Altura (m): 2,5
 Diámetro medio (m): 2
 Especies acompañantes: No

Localización (*):	X: 443548
* Localización aproximada, coordenadas UTM (huso 30 N ETRS 1989)	Y: 4487574

Grado de recubrimiento: 0-25
 Superficie (m²): 750

Estado fitosanitario: Bueno



Observaciones:

LEYENDA DEL PLAN PARCIAL:

- DPH Arroyo Valdelacasa
- RU
- RCL
- RCP
- RCPPL
- RCM
- TC
- AT M Valdelatas
- ZV, Parque Central
- ZV, Parques y Jardines
- SUI
- Equipamientos privado
- EQ
- Red Viaria
- RV, Áreas de acompañamiento



Plano de detalle 2 SITUACIÓN SOBRE ORTOFOTOGRAFÍA DEL ELEMENTO



LEYENDA GENERAL

- Extensión del plano de detalle 1
- Extensión del plano de detalle 2
- Límite del sector S-1
- Agrupación de arbustos

Plano de situación ficha 3413

FICHAS DEL INVENTARIO DE PIES ARBÓREOS Y ARBUSTIVOS

Arbusto

Nº de ficha 3414
 Tipo de elemento: Arbusto individual
 Especie: *Crataegus monogyna*
 Altura (m): 4,5
 Diámetro (m): 3,5

Localización (*): X: 443373
 Y: 4487571
* Localización aproximada, coordenadas UTM (huso 30 N ETRS 1989)

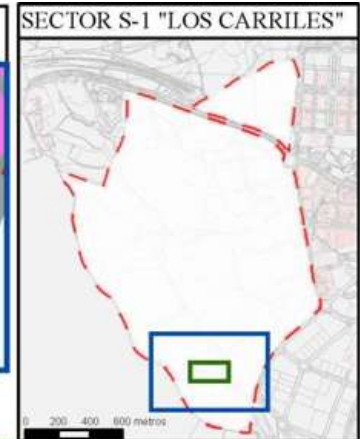
Estado fitosanitario: Bueno



Observaciones:

LEYENDA DEL PLAN PARCIAL:

- DPH Arroyo Valdelacasa
- RU
- RCL
- RCP
- RCPPL
- RCM
- TC
- AT M Valdelatas
- ZV, Parque Central
- ZV, Parques y Jardines
- SUI
- Equipamientos privado
- EQ
- Red Viaria
- RV, Áreas de acompañamiento



Plano de detalle 2
SITUACIÓN SOBRE ORTOFOTOGRAFÍA DEL ELEMENTO



FICHAS DEL INVENTARIO DE PIES ARBÓREOS Y ARBUSTIVOS

Árbol

Nº de ficha 3415
 Tipo de elemento: Árbol individual
 Especie: *Crataegus monogyna*
 Altura (m): 6
 Perímetro (cm): 45
 Altura de la 1ª rama (m): 0.1
 Diámetro de copa (m): 3.5

Localización (*): X: 443507
 Y: 4487571
* Localización aproximada, coordenadas UTM (huso 30 N ETRS 1989)

Edad relativa: Joven

Estado fitosanitario: Bueno
 Madera vista: No Copa terciada: No
 Huecos: No Ramas secas: No
 Inclinación: No Daños estructurales: No

Plagas o enfermedades No



Observaciones:

LEYENDA DEL PLAN PARCIAL:

-  DPH Arroyo Valdelacasa
-  RU
-  RCL
-  RCP
-  RCPPL
-  RCM
-  TC
-  AT M Valdelatas
-  ZV, Parque Central
-  ZV, Parques y Jardines
-  SUI
-  Equipamiento privado
-  EQ
-  Red Viaria
-  RV, Áreas de acompañamiento

Plano de detalle 1 PLAN PARCIAL DEL SECTOR S-1



SECTOR S-1 "LOS CARRILES"



Plano de detalle 2 SITUACIÓN SOBRE ORTOFOTOGRAFÍA DEL ELEMENTO



LEYENDA GENERAL

-  Extensión del plano de detalle 1
-  Extensión del plano de detalle 2
-  Límite del sector S-1
-  Árbol individual



Plano de situación ficha 3415

FICHAS DEL INVENTARIO DE PIES ARBÓREOS Y ARBUSTIVOS

Arbusto

Nº de ficha 3416
 Tipo de elemento: Agrupaciones tupidas y setos
 Especie: *Rosa canina*
 Altura (m): 2
 Ancho (m): 3
 Especies acompañantes: *Rubus ulmifolius*

Localización (*): X: 443375
 Y: 4487568
* Localización aproximada, coordenadas UTM (huso 30 N ETRS 1989)

Superficie (m²): 26

Estado fitosanitario: Bueno



Observaciones:

LEYENDA DEL PLAN PARCIAL:

- DPH Arroyo Valdelacasa
- RU
- RCL
- RCP
- RCPPL
- RCM
- TC
- AT M Valdelatas
- ZV, Parque Central
- ZV, Parques y Jardines
- SUI
- Equipamientos privado
- EQ
- Red Viaria
- RV, Áreas de acompañamiento



Plano de detalle 2 SITUACIÓN SOBRE ORTOFOTOGRAFÍA DEL ELEMENTO



- LEYENDA GENERAL**
- Extensión del plano de detalle 1
 - Extensión del plano de detalle 2
 - Límite del sector S-1
 - Agrupación de arbustos

Plano de situación ficha 3416

FICHAS DEL INVENTARIO DE PIES ARBÓREOS Y ARBUSTIVOS

Arbusto

Nº de ficha 3417
 Tipo de elemento: Arbusto individual
 Especie: *Rosa canina*
 Altura (m): 2
 Diámetro (m): 2,5

Localización (*): X: 443312
 Y: 4487567
* Localización aproximada, coordenadas UTM (huso 30 N ETRS 1989)

Estado fitosanitario: Bueno



Observaciones:

LEYENDA DEL PLAN PARCIAL:

-  DPH Arroyo Valdelacasa
-  RU
-  RCL
-  RCP
-  RCPPL
-  RCM
-  TC
-  AT M Valdelatas
-  ZV, Parque Central
-  ZV, Parques y Jardines
-  SUI
-  Equipamientos privado
-  EQ
-  Red Viaria
-  RV, Áreas de acompañamiento

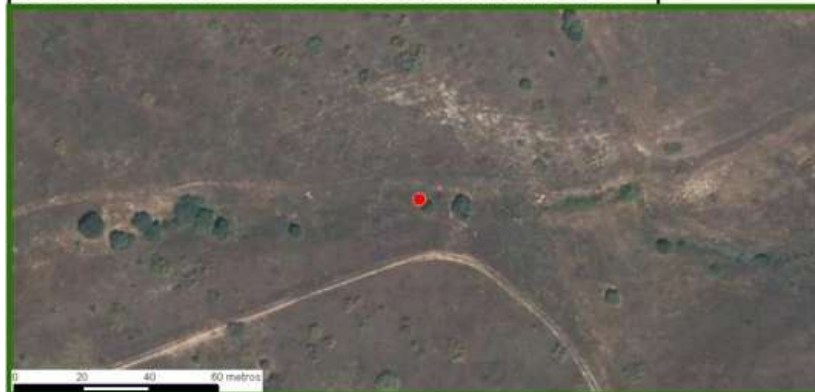
Plano de detalle 1 PLAN PARCIAL DEL SECTOR S-1



SECTOR S-1 "LOS CARRILES"



Plano de detalle 2 SITUACIÓN SOBRE ORTOFOTOGRAFÍA DEL ELEMENTO



LEYENDA GENERAL

-  Extensión del plano de detalle 1
-  Extensión del plano de detalle 2
-  Límite del sector S-1
-  Árbol individual



Plano de situación ficha 3417

FICHAS DEL INVENTARIO DE PIES ARBÓREOS Y ARBUSTIVOS

Arbusto

Nº de ficha 3418

Tipo de elemento: Agrupaciones tupidas y setos

Especie: *Crataegus monogyna*

Altura (m): 3

Ancho (m): 2

Especies acompañantes: *Rubus ulmifolius*, *Quercus ilex*,
Rosa canina

Estado fitosanitario: Bueno

Localización (*): X: 443360

* Localización aproximada, coordenadas UTM (huso 30 N ETRS 1989) Y: 4487567

Superficie (m²): 29



Observaciones:

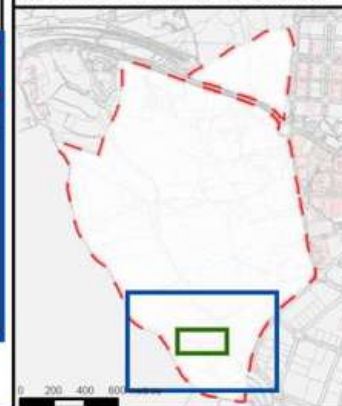
LEYENDA DEL PLAN PARCIAL:

-  DPH Arroyo Valdelacasa
-  RU
-  RCL
-  RCP
-  RCPPL
-  RCM
-  TC
-  AT M Valdelatas
-  ZV, Parque Central
-  ZV, Parques y Jardines
-  SUI
-  Equipamientos privado
-  EQ
-  Red Viaria
-  RV, Áreas de acompañamiento

Plano de detalle 1 PLAN PARCIAL DEL SECTOR S-1




SECTOR S-1 "LOS CARRILES"



Plano de detalle 2 SITUACIÓN SOBRE ORTOFOTOGRAFÍA DEL ELEMENTO



LEYENDA GENERAL

-  Extensión del plano de detalle 1
-  Extensión del plano de detalle 2
-  Límite del sector S-1
-  Agrupación de arbustos



Plano de situación ficha 3418

Plan Parcial del Sector S-1 "Los Carriles"

Anexo VIII. Inventario de pies arbóreos y arbustivos

Noviembre de 2017

FICHAS DEL INVENTARIO DE PIES ARBÓREOS Y ARBUSTIVOS

Arbusto

Nº de ficha 3419
 Tipo de elemento: Arbusto individual
 Especie: *Retama sphaerocarpa*
 Altura (m): 2,6
 Diámetro (m): 3

Localización (*): X: 443151
 Y: 4487566
* Localización aproximada, coordenadas UTM (huso 30 N ETRS 1989)

Estado fitosanitario: Bueno

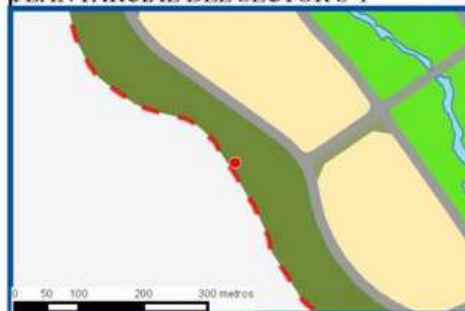


Observaciones:

LEYENDA DEL PLAN PARCIAL:

- DPH Arroyo Valdelacasa
- RU
- RCL
- RCP
- RCPPL
- RCM
- TC
- AT M Valdelatas
- ZV, Parque Central
- ZV, Parques y Jardines
- SUI
- Equipamientos privado
- EQ
- Red Viaria
- RV, Áreas de acompañamiento

Plano de detalle 1 PLAN PARCIAL DEL SECTOR S-1



SECTOR S-1 "LOS CARRILES"



Plano de detalle 2 SITUACIÓN SOBRE ORTOFOTOGRAFÍA DEL ELEMENTO



LEYENDA GENERAL

- Extensión del plano de detalle 1
- Extensión del plano de detalle 2
- Límite del sector S-1
- Árbol individual

Plano de situación ficha 3419

FICHAS DEL INVENTARIO DE PIES ARBÓREOS Y ARBUSTIVOS

Árbol

Nº de ficha 3420
 Tipo de elemento: Árbol individual
 Especie: *Quercus ilex*
 Altura (m): 4,5
 Perímetro (cm): 65
 Altura de la 1ª rama (m): 1.5
 Diámetro de copa (m): 3.5

Localización (*): X: 443128
 Y: 4487566
* Localización aproximada, coordenadas UTM (huso 30 N ETRS 1989)

Edad relativa: Joven

Estado fitosanitario: Bueno

Madera vista: No Copa terciada: No
 Huecos: No Ramas secas: No
 Inclinación: No Daños estructurales: No

Plagas o enfermedades No

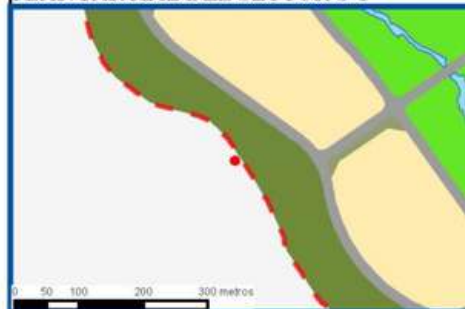


Observaciones:

LEYENDA DEL PLAN PARCIAL:

-  DPH Arroyo Valdelacasa
-  RU
-  RCL
-  RCP
-  RCPPL
-  RCM
-  TC
-  AT M Valdelatas
-  ZV, Parque Central
-  ZV, Parques y Jardines
-  SUI
-  Equipamientos privado
-  EQ
-  Red Viaria
-  RV, Áreas de acompañamiento

Plano de detalle 1 PLAN PARCIAL DEL SECTOR S-1



SECTOR S-1 "LOS CARRILES"



Plano de detalle 2 SITUACIÓN SOBRE ORTOFOTOGRAFÍA DEL ELEMENTO



LEYENDA GENERAL

-  Extensión del plano de detalle 1
-  Extensión del plano de detalle 2
-  Límite del sector S-1
-  Árbol individual



Plano de situación ficha 3420

Plan Parcial del Sector S-1 "Los Carriles"

Anexo VIII. Inventario de pies arbóreos y arbustivos

FICHAS DEL INVENTARIO DE PIES ARBÓREOS Y ARBUSTIVOS

Arbusto

Nº de ficha 3421
 Tipo de elemento: Arbusto individual
 Especie: *Quercus ilex*
 Altura (m): 1,5
 Diámetro (m): 1

Localización (*): X: 443349
 Y: 4487565
* Localización aproximada, coordenadas UTM (huso 30 N ETRS 1989)

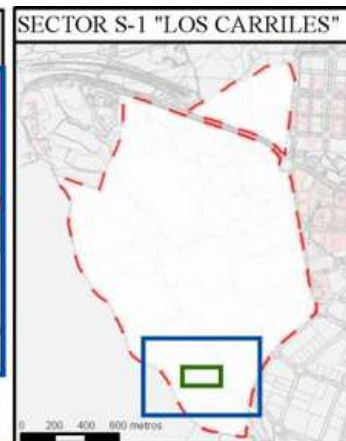
Estado fitosanitario: Bueno



Observaciones:

LEYENDA DEL PLAN PARCIAL:

- DPH Arroyo Valdelacasa
- RU
- RCL
- RCP
- RCPPL
- RCM
- TC
- AT M Valdelatas
- ZV, Parque Central
- ZV, Parques y Jardines
- SUI
- Equipamientos privado
- EQ
- Red Viaria
- RV, Áreas de acompañamiento



Plano de detalle 2
 SITUACIÓN SOBRE ORTOFOTOGRAFÍA DEL ELEMENTO



Plano de situación ficha 3421

FICHAS DEL INVENTARIO DE PIES ARBÓREOS Y ARBUSTIVOS

Árbol

Nº de ficha 3422
 Tipo de elemento: Árbol individual
 Especie: *Quercus ilex*
 Altura (m): 5
 Perímetro (cm): 61
 Altura de la 1ª rama (m): 0.8
 Diámetro de copa (m): 4

Localización (*): X: 443325
 Y: 4487565
* Localización aproximada, coordenadas UTM (huso 30 N ETRS 1989)

Edad relativa: Joven

Estado fitosanitario: **Bueno**

Madera vista: No Copa terciada: No
 Huecos: No Ramas secas: No
 Inclinación: No Daños estructurales: No

Plagas o enfermedades No

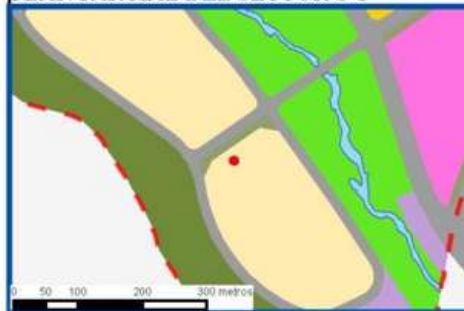


Observaciones:

LEYENDA DEL PLAN PARCIAL:

-  DPH Arroyo Valdelacasa
-  RU
-  RCL
-  RCP
-  RCPPL
-  RCM
-  TC
-  AT M Valdelatas
-  ZV, Parque Central
-  ZV, Parques y Jardines
-  SUI
-  Equipamientos privado
-  EQ
-  Red Viaria
-  RV, Áreas de acompañamiento

Plano de detalle 1 PLAN PARCIAL DEL SECTOR S-1



SECTOR S-1 "LOS CARRILES"



Plano de detalle 2 SITUACIÓN SOBRE ORTOFOTOGRAFÍA DEL ELEMENTO



LEYENDA GENERAL

-  Extensión del plano de detalle 1
-  Extensión del plano de detalle 2
-  Límite del sector S-1
-  Árbol individual



Plano de situación ficha 3422

Plan Parcial del Sector S-1 "Los Carriles"

Anexo VIII. Inventario de pies arbóreos y arbustivos

FICHAS DEL INVENTARIO DE PIES ARBÓREOS Y ARBUSTIVOS

Arbusto

Nº de ficha 3423
 Tipo de elemento: Agrupación de arbustos
 Especie: *Salix sp.*
 Altura (m): 3,5
 Diámetro medio (m): 3
 Especies acompañantes: No

Estado fitosanitario: Bueno

Localización (*): X: 443243

* Localización aproximada, coordenadas UTM (huso 30 N ETRS 1989) Y: 4487564

Grado de recubrimiento: 75-100

Superficie (m²): 47



Observaciones:

LEYENDA DEL PLAN PARCIAL:

-  DPH Arroyo Valdelacasa
-  RU
-  RCL
-  RCP
-  RCPPL
-  RCM
-  TC
-  AT M Valdelatas
-  ZV, Parque Central
-  ZV, Parques y Jardines
-  SUI
-  Equipamientos privado
-  EQ
-  Red Viaria
-  RV, Áreas de acompañamiento


Plano de detalle 1 PLAN PARCIAL DEL SECTOR S-1



SECTOR S-1 "LOS CARRILES"



Plano de detalle 2 SITUACIÓN SOBRE ORTOFOTOGRAFÍA DEL ELEMENTO



LEYENDA GENERAL

-  Extensión del plano de detalle 1
-  Extensión del plano de detalle 2
-  Límite del sector S-1
-  Agrupación de arbustos



Plano de situación ficha 3423

FICHAS DEL INVENTARIO DE PIES ARBÓREOS Y ARBUSTIVOS

Árbol

Nº de ficha 3424
 Tipo de elemento: Árbol individual
 Especie: *Crataegus monogyna*
 Altura (m): 3
 Perímetro (cm): 2,5
 Altura de la 1ª rama (m): 0.2
 Diámetro de copa (m): 2

Localización (*): X: 443315
 Y: 4487564
* Localización aproximada, coordenadas UTM (huso 30 N ETRS 1989)

Edad relativa: Joven

Estado fitosanitario: Bueno
 Madera vista: No Copa terciada: No
 Huecos: No Ramas secas: No
 Inclinación: No Daños estructurales: No

Plagas o enfermedades No



Observaciones:

LEYENDA DEL PLAN PARCIAL:

- DPH Arroyo Valdelacasa
- RU
- RCL
- RCP
- RCPPL
- RCM
- TC
- AT M Valdelatas
- ZV, Parque Central
- ZV, Parques y Jardines
- SUI
- Equipamientos privado
- EQ
- Red Viaria
- RV, Áreas de acompañamiento



Plano de detalle 2 SITUACIÓN SOBRE ORTOFOTOGRAFÍA DEL ELEMENTO



LEYENDA GENERAL

- Extensión del plano de detalle 1
- Extensión del plano de detalle 2
- Límite del sector S-1
- Árbol individual



Plano de situación ficha 3424

FICHAS DEL INVENTARIO DE PIES ARBÓREOS Y ARBUSTIVOS

Árbol

Nº de ficha 3425
 Tipo de elemento: Árbol individual
 Especie: *Quercus ilex*
 Altura (m): 4
 Perímetro (cm): 45
 Altura de la 1ª rama (m): 0.4
 Diámetro de copa (m): 2.5

Localización (*): X: 443313
 Y: 4487564
* Localización aproximada, coordenadas UTM (huso 30 N ETRS 1989)

Edad relativa: Joven

Estado fitosanitario: Bueno
 Madera vista: No Copa terciada: No
 Huecos: No Ramas secas: No
 Inclinación: No Daños estructurales: No

Plagas o enfermedades No



Observaciones:

LEYENDA DEL PLAN PARCIAL:

- DPH Arroyo Valdelacasa
- RU
- RCL
- RCP
- RCPPL
- RCM
- TC
- AT M Valdelatas
- ZV, Parque Central
- ZV, Parques y Jardines
- SUI
- Equipamientos privado
- EQ
- Red Viaria
- RV, Áreas de acompañamiento



Plano de detalle 2 SITUACIÓN SOBRE ORTOFOTOGRAFÍA DEL ELEMENTO



LEYENDA GENERAL

- Extensión del plano de detalle 1
- Extensión del plano de detalle 2
- Límite del sector S-1
- Árbol individual



Plano de situación ficha 3425

FICHAS DEL INVENTARIO DE PIES ARBÓREOS Y ARBUSTIVOS

Arbusto

Nº de ficha 3426
 Tipo de elemento: Arbusto individual
 Especie: *Quercus ilex*
 Altura (m): 3
 Diámetro (m): 2,5

Localización (*): X: 443325
 Y: 4487563
* Localización aproximada, coordenadas UTM (huso 30 N ETRS 1989)

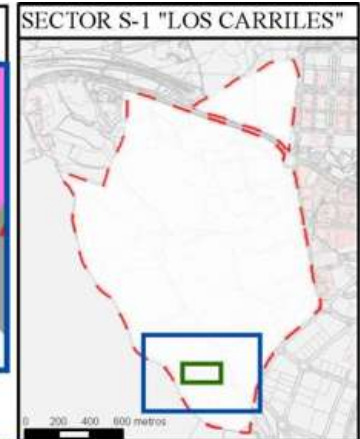
Estado fitosanitario: Bueno



Observaciones:

LEYENDA DEL PLAN PARCIAL:

- DPH Arroyo Valdelacasa
- RU
- RCL
- RCP
- RCPPL
- RCM
- TC
- AT M Valdelatas
- ZV, Parque Central
- ZV, Parques y Jardines
- SUI
- Equipamientos privado
- EQ
- Red Viaria
- RV, Áreas de acompañamiento



Plano de detalle 2
 SITUACIÓN SOBRE ORTOFOTOGRAFÍA DEL ELEMENTO



Plano de situación ficha 3426

FICHAS DEL INVENTARIO DE PIES ARBÓREOS Y ARBUSTIVOS

Árbol

Nº de ficha 3427
 Tipo de elemento: Árbol individual
 Especie: *Quercus ilex*
 Altura (m): 4,5
 Perímetro (cm): 84
 Altura de la 1ª rama (m): 0.3
 Diámetro de copa (m): 5

Localización (*): X: 443229
 Y: 4487561
* Localización aproximada, coordenadas UTM (huso 30 N ETRS 1989)

Edad relativa: Joven

Estado fitosanitario: Bueno
 Madera vista: No Copa terciada: No
 Huecos: No Ramas secas: No
 Inclinación: No Daños estructurales: No

Plagas o enfermedades No



Observaciones:

LEYENDA DEL PLAN PARCIAL:

- DPH Arroyo Valdelacasa
- RU
- RCL
- RCP
- RCPPL
- RCM
- TC
- AT M Valdelatas
- ZV, Parque Central
- ZV, Parques y Jardines
- SUI
- Equipamientos privado
- EQ
- Red Viaria
- RV, Áreas de acompañamiento



Plano de detalle 2 SITUACIÓN SOBRE ORTOFOTOGRAFÍA DEL ELEMENTO



LEYENDA GENERAL

- Extensión del plano de detalle 1
- Extensión del plano de detalle 2
- Límite del sector S-1
- Árbol individual



Plano de situación ficha 3427

FICHAS DEL INVENTARIO DE PIES ARBÓREOS Y ARBUSTIVOS

Árbol

Nº de ficha 3428
 Tipo de elemento: Árbol individual
 Especie: *Quercus ilex*
 Altura (m): 5
 Perímetro (cm): 42
 Altura de la 1ª rama (m): 0.5
 Diámetro de copa (m): 4

Localización (*): X: 443249
 Y: 4487561
* Localización aproximada, coordenadas UTM (huso 30 N ETRS 1989)

Edad relativa: Joven

Estado fitosanitario: Bueno

Madera vista: No Copa terciada: No
 Huecos: No Ramas secas: No
 Inclinación: No Daños estructurales: No

Plagas o enfermedades No



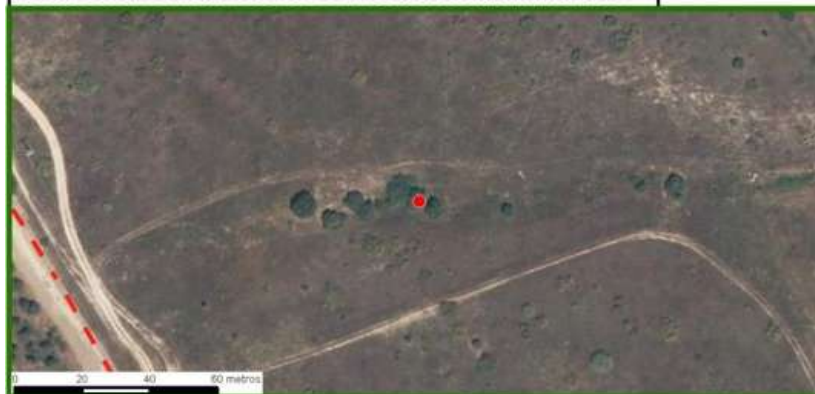
Observaciones:

LEYENDA DEL PLAN PARCIAL:

- DPH Arroyo Valdelacasa
- RU
- RCL
- RCP
- RCPPL
- RCM
- TC
- AT M Valdelatas
- ZV, Parque Central
- ZV, Parques y Jardines
- SUI
- Equipamientos privado
- EQ
- Red Viaria
- RV, Áreas de acompañamiento



Plano de detalle 2 SITUACIÓN SOBRE ORTOFOTOGRAFÍA DEL ELEMENTO



LEYENDA GENERAL

- Extensión del plano de detalle 1
- Extensión del plano de detalle 2
- Límite del sector S-1
- Árbol individual



Plano de situación ficha 3428

FICHAS DEL INVENTARIO DE PIES ARBÓREOS Y ARBUSTIVOS

Árbol

Nº de ficha 3429
 Tipo de elemento: Agrupación de árboles
 Especie: *Salix sp.*
 Altura media (m): 8
 Perímetro medio (cm): 135
 Altura de la 1ª rama (m): 0
 Diámetro de copa (m): 7

Localización (*): X: 443504
 Y: 4487560
* Localización aproximada, coordenadas UTM (huso 30 N ETRS 1989)

Edad relativa: Joven
 Superficie (m²): 217

Estado fitosanitario: Regular
 Madera vista: No Copa terciada: No
 Huecos: No Ramas secas: Si
 Inclinación: No Daños estructurales: No

Plagas o enfermedades No



Observaciones:

LEYENDA DEL PLAN PARCIAL:

- DPH Arroyo Valdelacasa
- RU
- RCL
- RCP
- RCPPL
- RCM
- TC
- AT M Valdelatas
- ZV, Parque Central
- ZV, Parques y Jardines
- SUI
- Equipamientos privado
- EQ
- Red Viaria
- RV, Áreas de acompañamiento

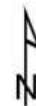


Plano de detalle 2 SITUACIÓN SOBRE ORTOFOTOGRAFÍA DEL ELEMENTO



LEYENDA GENERAL

- Extensión del plano de detalle 1
- Extensión del plano de detalle 2
- Límite del sector S-1
- Agrupación de arbustos



Plano de situación ficha 3429

FICHAS DEL INVENTARIO DE PIES ARBÓREOS Y ARBUSTIVOS

Arbusto

Nº de ficha 3430
 Tipo de elemento: Arbusto individual
 Especie: *Crataegus monogyna*
 Altura (m): 2,5
 Diámetro (m): 1,5

Localización (*): X: 443240
 Y: 4487560
* Localización aproximada, coordenadas UTM (huso 30 N ETRS 1989)

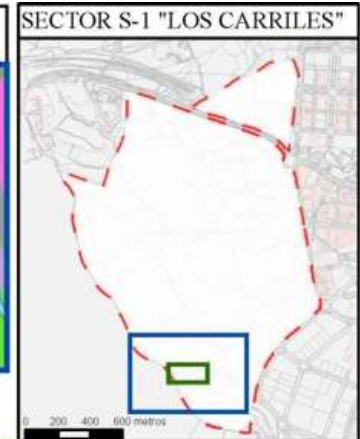
Estado fitosanitario: Bueno



Observaciones:

LEYENDA DEL PLAN PARCIAL:

- DPH Arroyo Valdelacasa
- RU
- RCL
- RCP
- RCPPL
- RCM
- TC
- AT M Valdelatas
- ZV, Parque Central
- ZV, Parques y Jardines
- SUI
- Equipamientos privado
- EQ
- Red Viaria
- RV, Áreas de acompañamiento



Plano de detalle 2
 SITUACIÓN SOBRE ORTOFOTOGRAFÍA DEL ELEMENTO



FICHAS DEL INVENTARIO DE PIES ARBÓREOS Y ARBUSTIVOS

Arbusto

Nº de ficha 3431
 Tipo de elemento: Arbusto individual
 Especie: *Crataegus monogyna*
 Altura (m): 2,5
 Diámetro (m): 2

Localización (*): X: 443237
 Y: 4487559
* Localización aproximada, coordenadas UTM (huso 30 N ETRS 1989)

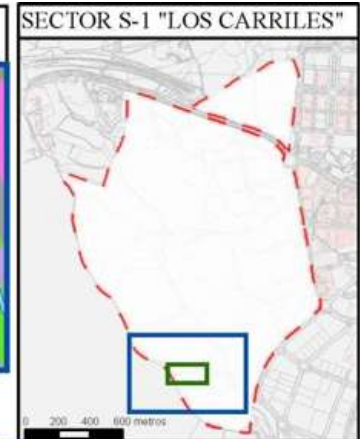
Estado fitosanitario: Bueno



Observaciones:

LEYENDA DEL PLAN PARCIAL:

- DPH Arroyo Valdelacasa
- RU
- RCL
- RCP
- RCPPL
- RCM
- TC
- AT M Valdelatas
- ZV, Parque Central
- ZV, Parques y Jardines
- SUI
- Equipamientos privado
- EQ
- Red Viaria
- RV, Áreas de acompañamiento



Plano de detalle 2 SITUACIÓN SOBRE ORTOFOTOGRAFÍA DEL ELEMENTO



FICHAS DEL INVENTARIO DE PIES ARBÓREOS Y ARBUSTIVOS

Arbusto

Nº de ficha 3432
 Tipo de elemento: Agrupaciones tupidas y setos
 Especie: *Crataegus monogyna*
 Altura (m): 4
 Ancho (m): 9

Localización (*): X: 443507
 Y: 4487559
* Localización aproximada, coordenadas UTM (huso 30 N ETRS 1989)

Superficie (m²): 553

Especies acompañantes: *Rubus ulmifolius*

Estado fitosanitario: Bueno



Observaciones:

LEYENDA DEL PLAN PARCIAL:

- DPH Arroyo Valdelacasa
- RU
- RCL
- RCP
- RCPPL
- RCM
- TC
- AT M Valdelatas
- ZV, Parque Central
- ZV, Parques y Jardines
- SUI
- Equipamientos privado
- EQ
- Red Viaria
- RV, Áreas de acompañamiento



Plano de detalle 2
 SITUACIÓN SOBRE ORTOFOTOGRAFÍA DEL ELEMENTO



LEYENDA GENERAL

- Extensión del plano de detalle 1
- Extensión del plano de detalle 2
- Límite del sector S-1
- Agrupación de arbustos



Plano de situación ficha 3432

FICHAS DEL INVENTARIO DE PIES ARBÓREOS Y ARBUSTIVOS

Árbol

Nº de ficha 3433
 Tipo de elemento: Árbol individual
 Especie: *Quercus ilex*
 Altura (m): 4,5
 Perímetro (cm): 65
 Altura de la 1ª rama (m): 0.8
 Diámetro de copa (m): 4.5

Localización (*): X: 443233
 Y: 4487558
* Localización aproximada, coordenadas UTM (huso 30 N ETRS 1989)

Edad relativa: Joven

Estado fitosanitario: Bueno

Madera vista: No Copa terciada: No
 Huecos: No Ramas secas: No
 Inclinación: No Daños estructurales: No

Plagas o enfermedades No

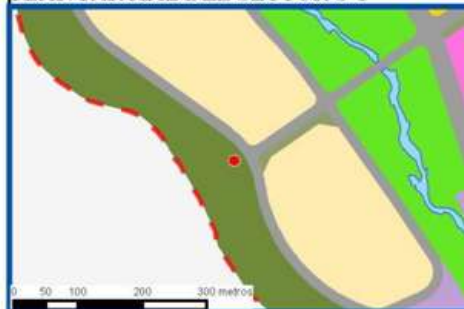


Observaciones:

LEYENDA DEL PLAN PARCIAL:

- DPH Arroyo Valdelacasa
- RU
- RCL
- RCP
- RCPPL
- RCM
- TC
- AT M Valdelatas
- ZV, Parque Central
- ZV, Parques y Jardines
- SUI
- Equipamientos privado
- EQ
- Red Viaria
- RV, Áreas de acompañamiento

Plano de detalle 1 PLAN PARCIAL DEL SECTOR S-1



SECTOR S-1 "LOS CARRILES"

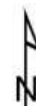


Plano de detalle 2 SITUACIÓN SOBRE ORTOFOTOGRAFÍA DEL ELEMENTO



LEYENDA GENERAL

- Extensión del plano de detalle 1
- Extensión del plano de detalle 2
- Límite del sector S-1
- Árbol individual



Plano de situación ficha 3433

FICHAS DEL INVENTARIO DE PIES ARBÓREOS Y ARBUSTIVOS

Árbol

Nº de ficha 3434
 Tipo de elemento: Árbol individual
 Especie: *Quercus ilex*
 Altura (m): 6
 Perímetro (cm): 45
 Altura de la 1ª rama (m): 1
 Diámetro de copa (m): 5.5

Localización (*): X: 443215
 Y: 4487558
* Localización aproximada, coordenadas UTM (huso 30 N ETRS 1989)

Edad relativa: Joven

Estado fitosanitario: Bueno

Madera vista: No Copa terciada: No
 Huecos: No Ramas secas: No
 Inclinación: No Daños estructurales: No

Plagas o enfermedades No



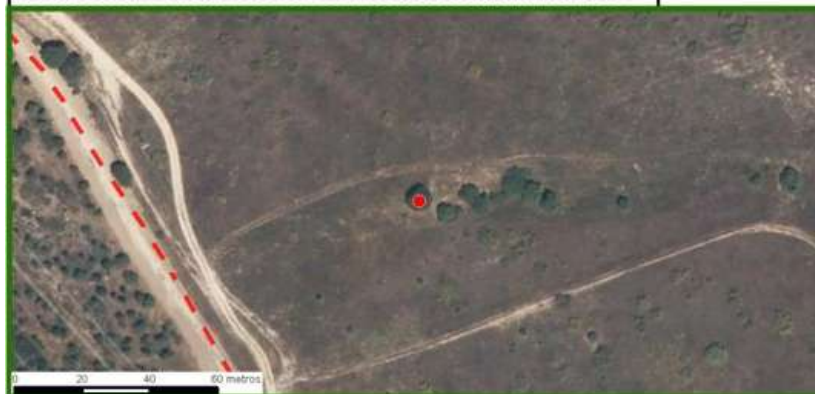
Observaciones:

LEYENDA DEL PLAN PARCIAL:

- DPH Arroyo Valdelacasa
- RU
- RCL
- RCP
- RCPPL
- RCM
- TC
- AT M Valdelatas
- ZV, Parque Central
- ZV, Parques y Jardines
- SUI
- Equipamientos privado
- EQ
- Red Viaria
- RV, Áreas de acompañamiento



Plano de detalle 2 SITUACIÓN SOBRE ORTOFOTOGRAFÍA DEL ELEMENTO



LEYENDA GENERAL

- Extensión del plano de detalle 1
- Extensión del plano de detalle 2
- Límite del sector S-1
- Árbol individual



Plano de situación ficha 3434

FICHAS DEL INVENTARIO DE PIES ARBÓREOS Y ARBUSTIVOS

Árbol

Nº de ficha 3435
 Tipo de elemento: Árbol individual
 Especie: *Crataegus monogyna*
 Altura (m): 7
 Perímetro (cm): 110
 Altura de la 1ª rama (m): 0
 Diámetro de copa (m): 3.5

Localización (*): X: 443502
 Y: 4487558
* Localización aproximada, coordenadas UTM (huso 30 N ETRS 1989)

Edad relativa: Joven

Estado fitosanitario: Bueno
 Madera vista: No Copa terciada: No
 Huecos: No Ramas secas: No
 Inclinación: No Daños estructurales: No

Plagas o enfermedades No



Observaciones:

LEYENDA DEL PLAN PARCIAL:

- DPH Arroyo Valdelacasa
- RU
- RCL
- RCP
- RCPPL
- RCM
- TC
- AT M Valdelatas
- ZV, Parque Central
- ZV, Parques y Jardines
- SUI
- Equipamientos privado
- EQ
- Red Viaria
- RV, Áreas de acompañamiento

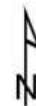


Plano de detalle 2 SITUACIÓN SOBRE ORTOFOTOGRAFÍA DEL ELEMENTO



LEYENDA GENERAL

- Extensión del plano de detalle 1
- Extensión del plano de detalle 2
- Límite del sector S-1
- Árbol individual



Plano de situación ficha 3435

FICHAS DEL INVENTARIO DE PIES ARBÓREOS Y ARBUSTIVOS

Árbol

Nº de ficha 3436
 Tipo de elemento: Árbol individual
 Especie: *Quercus ilex*
 Altura (m): 5,5
 Perímetro (cm): 35
 Altura de la 1ª rama (m): 0.5
 Diámetro de copa (m): 3

Localización (*): X: 443254
 Y: 4487558
* Localización aproximada, coordenadas UTM (huso 30 N ETRS 1989)

Edad relativa: Joven

Estado fitosanitario:

Bueno

Madera vista: No Copa terciada: No
 Huecos: No Ramas secas: No
 Inclinación: No Daños estructurales: No

Plagas o enfermedades: No

Observaciones:



LEYENDA DEL PLAN PARCIAL:

- DPH Arroyo Valdelacasa
- RU
- RCL
- RCP
- RCPPL
- RCM
- TC
- AT M Valdelatas
- ZV, Parque Central
- ZV, Parques y Jardines
- SUI
- Equipamientos privado
- EQ
- Red Viaria
- RV, Áreas de acompañamiento

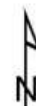


Plano de detalle 2 SITUACIÓN SOBRE ORTOFOTOGRAFÍA DEL ELEMENTO



LEYENDA GENERAL

- Extensión del plano de detalle 1
- Extensión del plano de detalle 2
- Límite del sector S-1
- Árbol individual



Plano de situación ficha 3436

FICHAS DEL INVENTARIO DE PIES ARBÓREOS Y ARBUSTIVOS

Arbusto

Nº de ficha 3437
 Tipo de elemento: Arbusto individual
 Especie: *Quercus ilex*
 Altura (m): 3
 Diámetro (m): 4

Localización (*):	X: 443276
* Localización aproximada, coordenadas UTM (huso 30 N ETRS 1989)	Y: 4487557

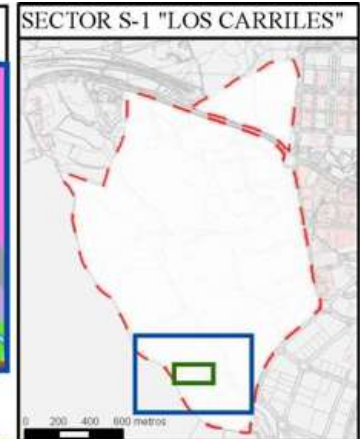
Estado fitosanitario: Bueno



Observaciones:

LEYENDA DEL PLAN PARCIAL:

- DPH Arroyo Valdelacasa
- RU
- RCL
- RCP
- RCPPL
- RCM
- TC
- AT M Valdelatas
- ZV, Parque Central
- ZV, Parques y Jardines
- SUI
- Equipamientos privado
- EQ
- Red Viaria
- RV, Áreas de acompañamiento



Plano de detalle 2 SITUACIÓN SOBRE ORTOFOTOGRAFÍA DEL ELEMENTO



LEYENDA GENERAL

- Extensión del plano de detalle 1
- Extensión del plano de detalle 2
- Límite del sector S-1
- Árbol individual

Plano de situación ficha 3437

FICHAS DEL INVENTARIO DE PIES ARBÓREOS Y ARBUSTIVOS

Arbusto

Nº de ficha 3438
 Tipo de elemento: Arbusto individual
 Especie: *Quercus ilex*
 Altura (m): 2,5
 Diámetro (m): 1,5

Localización (*):	X: 443234
* Localización aproximada, coordenadas UTM (huso 30 N ETRS 1989)	Y: 4487556

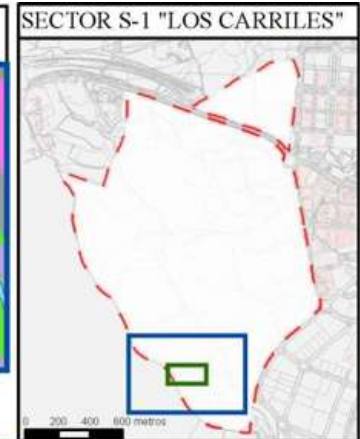
Estado fitosanitario: Bueno



Observaciones:

LEYENDA DEL PLAN PARCIAL:

- DPH Arroyo Valdelacasa
- RU
- RCL
- RCP
- RCPPL
- RCM
- TC
- AT M Valdelatas
- ZV, Parque Central
- ZV, Parques y Jardines
- SUI
- Equipamientos privado
- EQ
- Red Viaria
- RV, Áreas de acompañamiento



Plano de detalle 2 SITUACIÓN SOBRE ORTOFOTOGRAFÍA DEL ELEMENTO



LEYENDA GENERAL

- Extensión del plano de detalle 1
- Extensión del plano de detalle 2
- Límite del sector S-1
- Árbol individual

Plano de situación ficha 3438

FICHAS DEL INVENTARIO DE PIES ARBÓREOS Y ARBUSTIVOS

Arbusto

Nº de ficha 3439
 Tipo de elemento: Arbusto individual
 Especie: *Crataegus monogyna*
 Altura (m): 3,5
 Diámetro (m): 3

Localización (*): X: 443227
 Y: 4487556
* Localización aproximada, coordenadas UTM (huso 30 N ETRS 1989)

Estado fitosanitario: Bueno



Observaciones:

LEYENDA DEL PLAN PARCIAL:

- DPH Arroyo Valdelacasa
- RU
- RCL
- RCP
- RCPPL
- RCM
- TC
- AT M Valdelatas
- ZV, Parque Central
- ZV, Parques y Jardines
- SUI
- Equipamientos privado
- EQ
- Red Viaria
- RV, Áreas de acompañamiento



Plano de detalle 2
 SITUACIÓN SOBRE ORTOFOTOGRAFÍA DEL ELEMENTO



FICHAS DEL INVENTARIO DE PIES ARBÓREOS Y ARBUSTIVOS

Arbusto

Nº de ficha 3440
 Tipo de elemento: Arbusto individual
 Especie: *Quercus ilex*
 Altura (m): 2
 Diámetro (m): 1,5

Localización (*): X: 443261
 Y: 4487556
* Localización aproximada, coordenadas UTM (huso 30 N ETRS 1989)

Estado fitosanitario: Bueno



Observaciones:

LEYENDA DEL PLAN PARCIAL:

-  DPH Arroyo Valdelacasa
-  RU
-  RCL
-  RCP
-  RCPPL
-  RCM
-  TC
-  AT M Valdelatas
-  ZV, Parque Central
-  ZV, Parques y Jardines
-  SUI
-  Equipamientos privado
-  EQ
-  Red Viaria
-  RV, Áreas de acompañamiento

Plano de detalle 1 PLAN PARCIAL DEL SECTOR S-1



SECTOR S-1 "LOS CARRILES"



Plano de detalle 2 SITUACIÓN SOBRE ORTOFOTOGRAFÍA DEL ELEMENTO



LEYENDA GENERAL

-  Extensión del plano de detalle 1
-  Extensión del plano de detalle 2
-  Límite del sector S-1
-  Árbol individual



Plano de situación ficha 3440

FICHAS DEL INVENTARIO DE PIES ARBÓREOS Y ARBUSTIVOS

Arbusto

Nº de ficha 3441
 Tipo de elemento: Arbusto individual
 Especie: *Retama sphaerocarpa*
 Altura (m): 3,5
 Diámetro (m): 6

Localización (*): X: 443471
 Y: 4487556
* Localización aproximada, coordenadas UTM (huso 30 N ETRS 1989)

Estado fitosanitario: Bueno



Observaciones:

LEYENDA DEL PLAN PARCIAL:

- DPH Arroyo Valdelacasa
- RU
- RCL
- RCP
- RCPPL
- RCM
- TC
- AT M Valdelatas
- ZV, Parque Central
- ZV, Parques y Jardines
- SUI
- Equipamientos privado
- EQ
- Red Viaria
- RV, Áreas de acompañamiento



Plano de detalle 2
 SITUACIÓN SOBRE ORTOFOTOGRAFÍA DEL ELEMENTO



LEYENDA GENERAL

- Extensión del plano de detalle 1
- Extensión del plano de detalle 2
- Límite del sector S-1
- Árbol individual



Plano de situación ficha 3441

FICHAS DEL INVENTARIO DE PIES ARBÓREOS Y ARBUSTIVOS

Árbol

Nº de ficha 3442
 Tipo de elemento: Árbol individual
 Especie: *Quercus ilex*
 Altura (m): 4,5
 Perímetro (cm): 72
 Altura de la 1ª rama (m): 0.6
 Diámetro de copa (m): 4

Localización (*): X: 443223
 Y: 4487555
* Localización aproximada, coordenadas UTM (huso 30 N ETRS 1989)

Edad relativa: Joven

Estado fitosanitario:

Bueno

Madera vista: No Copa terciada: No
 Huecos: No Ramas secas: No
 Inclinación: No Daños estructurales: No

Plagas o enfermedades No



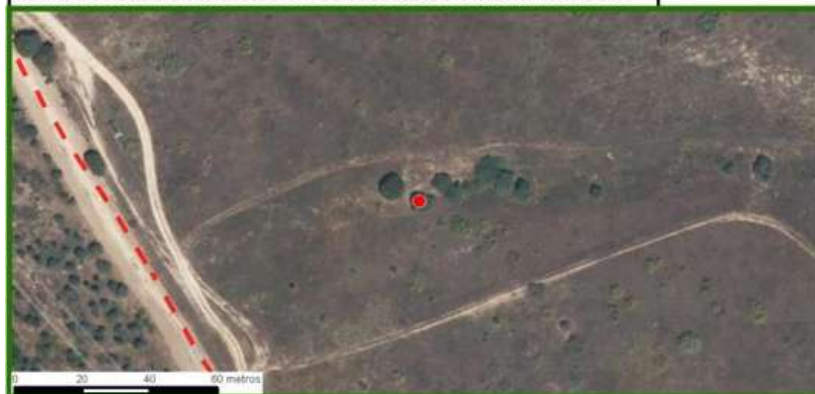
Observaciones:

LEYENDA DEL PLAN PARCIAL:

- DPH Arroyo Valdelacasa
- RU
- RCL
- RCP
- RCPPL
- RCM
- TC
- AT M Valdelatas
- ZV, Parque Central
- ZV, Parques y Jardines
- SUI
- Equipamientos privado
- EQ
- Red Viaria
- RV, Áreas de acompañamiento

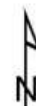


Plano de detalle 2 SITUACIÓN SOBRE ORTOFOTOGRAFÍA DEL ELEMENTO



LEYENDA GENERAL

- Extensión del plano de detalle 1
- Extensión del plano de detalle 2
- Límite del sector S-1
- Árbol individual



Plano de situación ficha 3442

FICHAS DEL INVENTARIO DE PIES ARBÓREOS Y ARBUSTIVOS

Arbusto

Nº de ficha 3443
 Tipo de elemento: Arbusto individual
 Especie: *Quercus ilex*
 Altura (m): 2
 Diámetro (m): 1,5

Localización (*): X: 443211
 Y: 4487554
* Localización aproximada, coordenadas UTM (huso 30 N ETRS 1989)

Estado fitosanitario: Bueno



Observaciones:

LEYENDA DEL PLAN PARCIAL:

- DPH Arroyo Valdelacasa
- RU
- RCL
- RCP
- RCPPL
- RCM
- TC
- AT M Valdelatas
- ZV, Parque Central
- ZV, Parques y Jardines
- SUI
- Equipamientos privado
- EQ
- Red Viaria
- RV, Áreas de acompañamiento



Plano de detalle 2 SITUACIÓN SOBRE ORTOFOTOGRAFÍA DEL ELEMENTO



Plano de situación ficha 3443

FICHAS DEL INVENTARIO DE PIES ARBÓREOS Y ARBUSTIVOS

Árbol

Nº de ficha 3444
 Tipo de elemento: Árbol individual
 Especie: *Crataegus monogyna*
 Altura (m): 3,5
 Perímetro (cm): 32
 Altura de la 1ª rama (m): 0.5
 Diámetro de copa (m): 2

Estado fitosanitario:

Bueno

Madera vista: No Copa terciada: No
 Huecos: No Ramas secas: No
 Inclinación: No Daños estructurales: No

Plagas o enfermedades No

Localización (*): X: 443389
 Y: 4487554
* Localización aproximada, coordenadas UTM (huso 30 N ETRS 1989)

Edad relativa: Joven

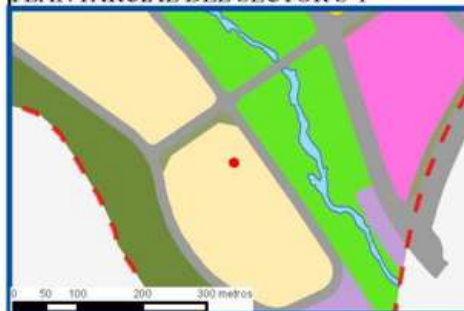


Observaciones:

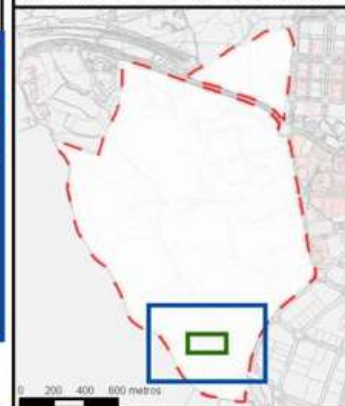
LEYENDA DEL PLAN PARCIAL:

- DPH Arroyo Valdelacasa
- RU
- RCL
- RCP
- RCPPL
- RCM
- TC
- AT M Valdelatas
- ZV, Parque Central
- ZV, Parques y Jardines
- SUI
- Equipamientos privado
- EQ
- Red Viaria
- RV, Áreas de acompañamiento

Plano de detalle 1 PLAN PARCIAL DEL SECTOR S-1



SECTOR S-1 "LOS CARRILES"



Plano de detalle 2 SITUACIÓN SOBRE ORTOFOTOGRAFÍA DEL ELEMENTO



LEYENDA GENERAL

- Extensión del plano de detalle 1
- Extensión del plano de detalle 2
- Límite del sector S-1
- Árbol individual

Plano de situación ficha 3444

FICHAS DEL INVENTARIO DE PIES ARBÓREOS Y ARBUSTIVOS

Árbol

Nº de ficha 3445
 Tipo de elemento: Árbol individual
 Especie: *Crataegus monogyna*
 Altura (m): 4,5
 Perímetro (cm): 45
 Altura de la 1ª rama (m): 0.3
 Diámetro de copa (m): 3.5

Localización (*): X: 443384
 Y: 4487553
* Localización aproximada, coordenadas UTM (huso 30 N ETRS 1989)

Edad relativa: Joven

Estado fitosanitario: Bueno
 Madera vista: No Copa terciada: No
 Huecos: No Ramas secas: No
 Inclinación: No Daños estructurales: No

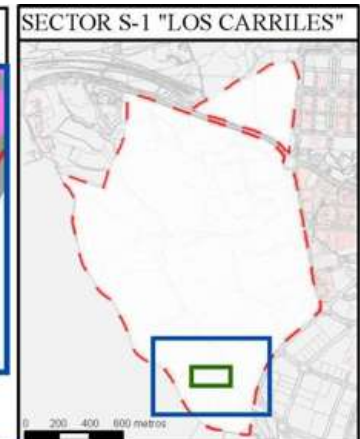
Plagas o enfermedades No



Observaciones:

LEYENDA DEL PLAN PARCIAL:

- DPH Arroyo Valdelacasa
- RU
- RCL
- RCP
- RCPPL
- RCM
- TC
- AT M Valdelatas
- ZV, Parque Central
- ZV, Parques y Jardines
- SUI
- Equipamientos privado
- EQ
- Red Viaria
- RV, Áreas de acompañamiento



**Plano de detalle 2
 SITUACIÓN SOBRE ORTOFOTOGRAFÍA DEL ELEMENTO**



FICHAS DEL INVENTARIO DE PIES ARBÓREOS Y ARBUSTIVOS

Arbusto

Nº de ficha 3446
 Tipo de elemento: Arbusto individual
 Especie: *Quercus ilex*
 Altura (m): 1,5
 Diámetro (m): 2,5

Localización (*): X: 443222
 Y: 4487553
* Localización aproximada, coordenadas UTM (huso 30 N ETRS 1989)

Estado fitosanitario: Bueno



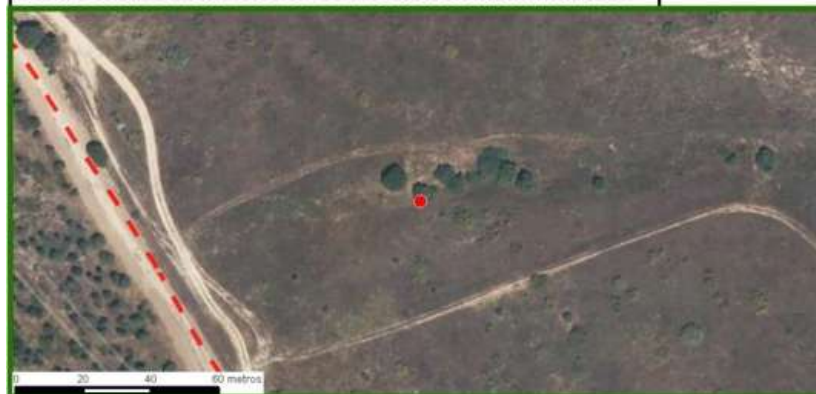
Observaciones:

LEYENDA DEL PLAN PARCIAL:

- DPH Arroyo Valdelacasa
- RU
- RCL
- RCP
- RCPPL
- RCM
- TC
- AT M Valdelatas
- ZV, Parque Central
- ZV, Parques y Jardines
- SUI
- Equipamientos privado
- EQ
- Red Viaria
- RV, Áreas de acompañamiento



Plano de detalle 2
 SITUACIÓN SOBRE ORTOFOTOGRAFÍA DEL ELEMENTO



FICHAS DEL INVENTARIO DE PIES ARBÓREOS Y ARBUSTIVOS

Arbusto

Nº de ficha 3447
 Tipo de elemento: Arbusto individual
 Especie: *Quercus ilex*
 Altura (m): 2,5
 Diámetro (m): 2

Localización (*):	X: 443412
* Localización aproximada, coordenadas UTM (huso 30 N ETRS 1989)	Y: 4487550

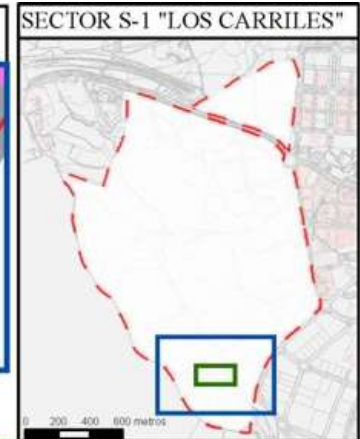
Estado fitosanitario: Bueno



Observaciones:

LEYENDA DEL PLAN PARCIAL:

- DPH Arroyo Valdelacasa
- RU
- RCL
- RCP
- RCPPL
- RCM
- TC
- AT M Valdelatas
- ZV, Parque Central
- ZV, Parques y Jardines
- SUI
- Equipamientos privado
- EQ
- Red Viaria
- RV, Áreas de acompañamiento



Plano de detalle 2 SITUACIÓN SOBRE ORTOFOTOGRAFÍA DEL ELEMENTO



- LEYENDA GENERAL**
- Extensión del plano de detalle 1
 - Extensión del plano de detalle 2
 - Límite del sector S-1
 - Árbol individual

Plano de situación ficha 3447

FICHAS DEL INVENTARIO DE PIES ARBÓREOS Y ARBUSTIVOS

Arbusto

Nº de ficha 3448
 Tipo de elemento: Arbusto individual
 Especie: *Quercus ilex*
 Altura (m): 2
 Diámetro (m): 1,5

Localización (*):	X: 443406
* Localización aproximada, coordenadas UTM (huso 30 N ETRS 1989)	Y: 4487550

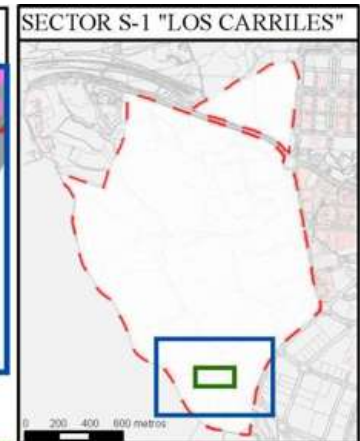
Estado fitosanitario: Bueno



Observaciones:

LEYENDA DEL PLAN PARCIAL:

- DPH Arroyo Valdelacasa
- RU
- RCL
- RCP
- RCPPL
- RCM
- TC
- AT M Valdelatas
- ZV, Parque Central
- ZV, Parques y Jardines
- SUI
- Equipamientos privado
- EQ
- Red Viaria
- RV, Áreas de acompañamiento



Plano de detalle 2 SITUACIÓN SOBRE ORTOFOTOGRAFÍA DEL ELEMENTO



FICHAS DEL INVENTARIO DE PIES ARBÓREOS Y ARBUSTIVOS

Árbol

Nº de ficha 3449
 Tipo de elemento: Árbol individual
 Especie: *Quercus ilex*
 Altura (m): 4,5
 Perímetro (cm): 43
 Altura de la 1ª rama (m): 2
 Diámetro de copa (m): 3

Localización (*): X: 443414
 Y: 4487549
* Localización aproximada, coordenadas UTM (huso 30 N ETRS 1989)

Edad relativa: Joven

Estado fitosanitario: Bueno

Madera vista: No Copa terciada: No
 Huecos: No Ramas secas: No
 Inclinación: No Daños estructurales: No

Plagas o enfermedades No



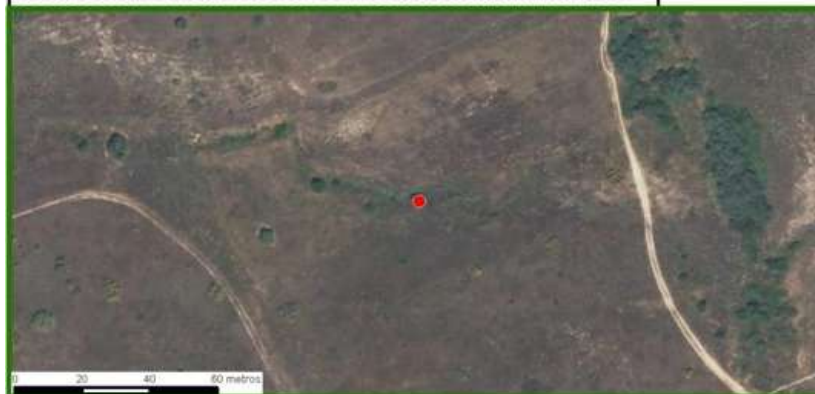
Observaciones:

LEYENDA DEL PLAN PARCIAL:

- DPH Arroyo Valdelacasa
- RU
- RCL
- RCP
- RCPPL
- RCM
- TC
- AT M Valdelatas
- ZV, Parque Central
- ZV, Parques y Jardines
- SUI
- Equipamientos privado
- EQ
- Red Viaria
- RV, Áreas de acompañamiento



Plano de detalle 2 SITUACIÓN SOBRE ORTOFOTOGRAFÍA DEL ELEMENTO



LEYENDA GENERAL

- Extensión del plano de detalle 1
- Extensión del plano de detalle 2
- Límite del sector S-1
- Árbol individual

Plano de situación ficha 3449

FICHAS DEL INVENTARIO DE PIES ARBÓREOS Y ARBUSTIVOS

Arbusto

Nº de ficha 3450
 Tipo de elemento: Agrupación de arbustos
 Especie: *Rosa canina*
 Altura (m): 1,5
 Diámetro medio (m): 1,5
 Especies acompañantes: No

Estado fitosanitario: Bueno

Localización (*): X: 443227
 Y: 4487549
* Localización aproximada, coordenadas UTM (huso 30 N ETRS 1989)

Grado de recubrimiento: 25-50
 Superficie (m²): 22



Observaciones:

LEYENDA DEL PLAN PARCIAL:

-  DPH Arroyo Valdelacasa
-  RU
-  RCL
-  RCP
-  RCPPL
-  RCM
-  TC
-  AT M Valdelatas
-  ZV, Parque Central
-  ZV, Parques y Jardines
-  SUI
-  Equipamientos privado
-  EQ
-  Red Viaria
-  RV, Áreas de acompañamiento

Plano de detalle 1 PLAN PARCIAL DEL SECTOR S-1



SECTOR S-1 "LOS CARRILES"



Plano de detalle 2 SITUACIÓN SOBRE ORTOFOTOGRAFÍA DEL ELEMENTO



LEYENDA GENERAL

-  Extensión del plano de detalle 1
-  Extensión del plano de detalle 2
-  Límite del sector S-1
-  Agrupación de arbustos



Plano de situación ficha 3450

FICHAS DEL INVENTARIO DE PIES ARBÓREOS Y ARBUSTIVOS

Árbol

Nº de ficha 3451
 Tipo de elemento: Árbol individual
 Especie: *Quercus ilex*
 Altura (m): 2,5
 Perímetro (cm): 34
 Altura de la 1ª rama (m): 0.3
 Diámetro de copa (m): 2.5

Localización (*): X: 443139
 Y: 4487548
* Localización aproximada, coordenadas UTM (huso 30 N ETRS 1989)

Edad relativa: Joven

Estado fitosanitario: Bueno
 Madera vista: No Copa terciada: No
 Huecos: No Ramas secas: No
 Inclinación: No Daños estructurales: No

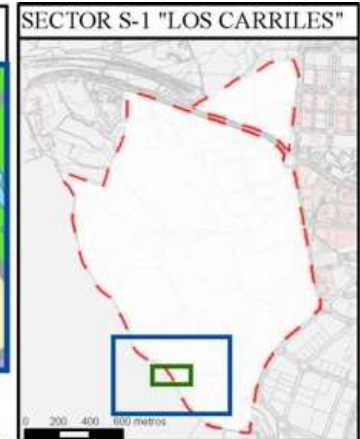
Plagas o enfermedades No



Observaciones:

LEYENDA DEL PLAN PARCIAL:

- DPH Arroyo Valdelacasa
- RU
- RCL
- RCP
- RCPPL
- RCM
- TC
- AT M Valdelatas
- ZV, Parque Central
- ZV, Parques y Jardines
- SUI
- Equipamientos privado
- EQ
- Red Viaria
- RV, Áreas de acompañamiento



Plano de detalle 2
 SITUACIÓN SOBRE ORTOFOTOGRAFÍA DEL ELEMENTO



FICHAS DEL INVENTARIO DE PIES ARBÓREOS Y ARBUSTIVOS

Arbusto

Nº de ficha 3452
 Tipo de elemento: Arbusto individual
 Especie: *Rosa canina*
 Altura (m): 2,5
 Diámetro (m): 4

Localización (*): X: 443400
 Y: 4487547
* Localización aproximada, coordenadas UTM (huso 30 N ETRS 1989)

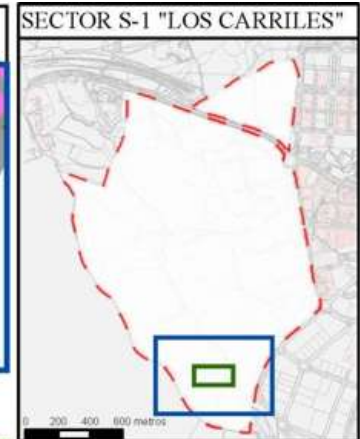
Estado fitosanitario: Bueno



Observaciones:

LEYENDA DEL PLAN PARCIAL:

- DPH Arroyo Valdelacasa
- RU
- RCL
- RCP
- RCPPL
- RCM
- TC
- AT M Valdelatas
- ZV, Parque Central
- ZV, Parques y Jardines
- SUI
- Equipamientos privado
- EQ
- Red Viaria
- RV, Áreas de acompañamiento



Plano de detalle 2
 SITUACIÓN SOBRE ORTOFOTOGRAFÍA DEL ELEMENTO



LEYENDA GENERAL

- Extensión del plano de detalle 1
- Extensión del plano de detalle 2
- Límite del sector S-1
- Árbol individual

Plano de situación ficha 3452

FICHAS DEL INVENTARIO DE PIES ARBÓREOS Y ARBUSTIVOS

Arbusto

Nº de ficha 3453
 Tipo de elemento: Agrupación de arbustos
 Especie: *Retama sphaerocarpa*
 Altura (m): 3
 Diámetro medio (m): 4
 Especies acompañantes: No

Localización (*): X: 443243
 Y: 4487545
* Localización aproximada, coordenadas UTM (huso 30 N ETRS 1989)

Grado de recubrimiento: 50-75
 Superficie (m²): 273

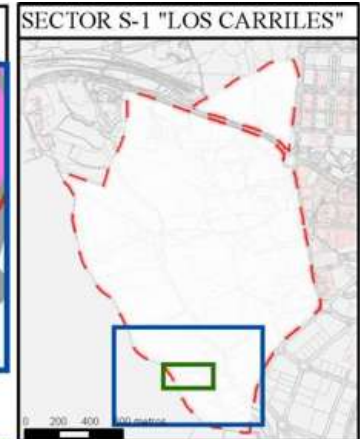
Estado fitosanitario: Bueno



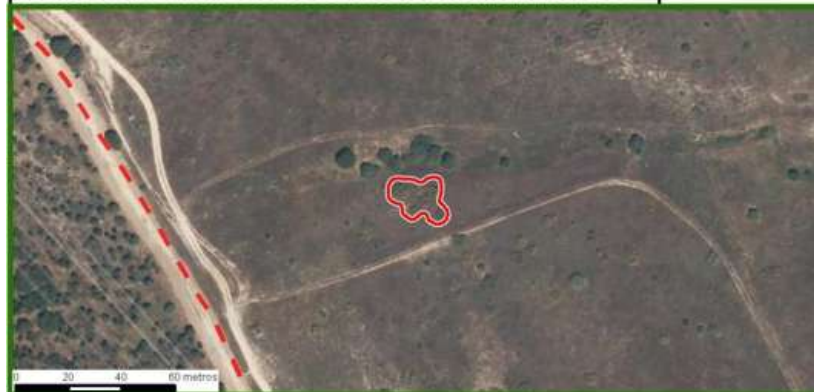
Observaciones:

LEYENDA DEL PLAN PARCIAL:

- DPH Arroyo Valdelacasa
- RU
- RCL
- RCP
- RCPPL
- RCM
- TC
- AT M Valdelatas
- ZV, Parque Central
- ZV, Parques y Jardines
- SUI
- Equipamientos privado
- EQ
- Red Viaria
- RV, Áreas de acompañamiento



Plano de detalle 2
 SITUACIÓN SOBRE ORTOFOTOGRAFÍA DEL ELEMENTO



FICHAS DEL INVENTARIO DE PIES ARBÓREOS Y ARBUSTIVOS

Arbusto

Nº de ficha 3454
 Tipo de elemento: Agrupación de arbustos
 Especie: *Retama sphaerocarpa*
 Altura (m): 1,5
 Diámetro medio (m): 1,5
 Especies acompañantes: No

Localización (*): X: 443263
 Y: 4487545
* Localización aproximada, coordenadas UTM (huso 30 N ETRS 1989)

Grado de recubrimiento: 25-50
 Superficie (m²): 180

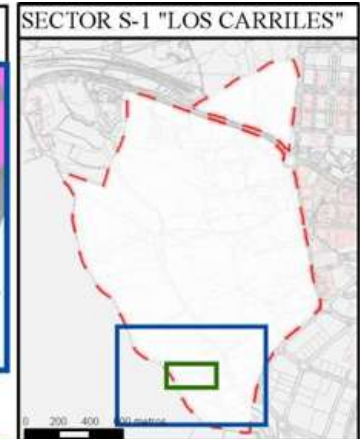
Estado fitosanitario: Bueno



Observaciones:

LEYENDA DEL PLAN PARCIAL:

- DPH Arroyo Valdelacasa
- RU
- RCL
- RCP
- RCPPL
- RCM
- TC
- AT M Valdelatas
- ZV, Parque Central
- ZV, Parques y Jardines
- SUI
- Equipamientos privado
- EQ
- Red Viaria
- RV, Áreas de acompañamiento



Plano de detalle 2
 SITUACIÓN SOBRE ORTOFOTOGRAFÍA DEL ELEMENTO



LEYENDA GENERAL

- Extensión del plano de detalle 1
- Extensión del plano de detalle 2
- Límite del sector S-1
- Agrupación de arbustos

Plano de situación ficha 3454

FICHAS DEL INVENTARIO DE PIES ARBÓREOS Y ARBUSTIVOS

Árbol

Nº de ficha 3455
 Tipo de elemento: Agrupación de árboles
 Especie: *Crataegus monogyna*
 Altura media (m): 5
 Perímetro medio (cm): 35
 Altura de la 1ª rama (m): 0
 Diámetro de copa (m): 3

Localización (*): X: 443515
 Y: 4487544
* Localización aproximada, coordenadas UTM (huso 30 N ETRS 1989)

Edad relativa: Joven
 Superficie (m²): 34

Estado fitosanitario: Bueno
 Madera vista: No Copa terciada: No
 Huecos: No Ramas secas: No
 Inclinación: No Daños estructurales: No

Plagas o enfermedades No



Observaciones:

LEYENDA DEL PLAN PARCIAL:

- DPH Arroyo Valdelacasa
- RU
- RCL
- RCP
- RCPPL
- RCM
- TC
- AT M Valdelatas
- ZV, Parque Central
- ZV, Parques y Jardines
- SUI
- Equipamientos privado
- EQ
- Red Viaria
- RV, Áreas de acompañamiento



Plano de detalle 2 SITUACIÓN SOBRE ORTOFOTOGRAFÍA DEL ELEMENTO



LEYENDA GENERAL

- Extensión del plano de detalle 1
- Extensión del plano de detalle 2
- Límite del sector S-1
- Agrupación de arbustos

Plano de situación ficha 3455

FICHAS DEL INVENTARIO DE PIES ARBÓREOS Y ARBUSTIVOS

Arbusto

Nº de ficha 3456
 Tipo de elemento: Arbusto individual
 Especie: *Quercus ilex*
 Altura (m): 1,5
 Diámetro (m): 2

Localización (*): X: 443437
 Y: 4487544
* Localización aproximada, coordenadas UTM (huso 30 N ETRS 1989)

Estado fitosanitario: Bueno

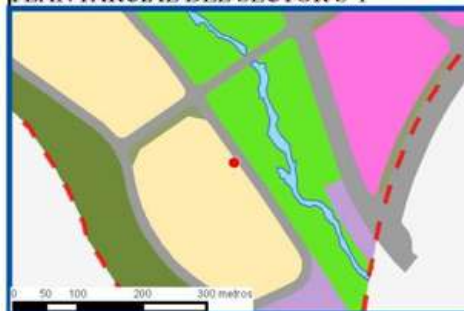


Observaciones:

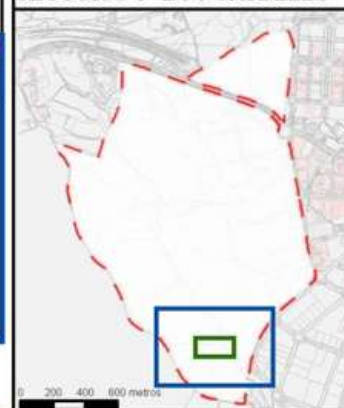
LEYENDA DEL PLAN PARCIAL:

- DPH Arroyo Valdelacasa
- RU
- RCL
- RCP
- RCPPL
- RCM
- TC
- AT M Valdelatas
- ZV, Parque Central
- ZV, Parques y Jardines
- SUI
- Equipamientos privado
- EQ
- Red Viaria
- RV, Áreas de acompañamiento

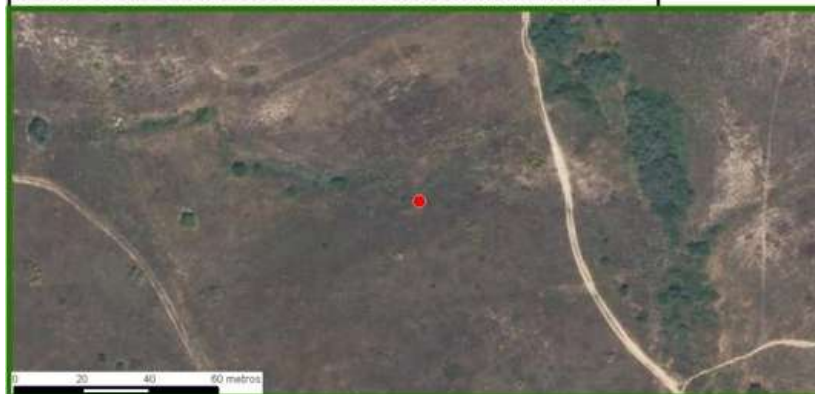
Plano de detalle 1 PLAN PARCIAL DEL SECTOR S-1



SECTOR S-1 "LOS CARRILES"



Plano de detalle 2 SITUACIÓN SOBRE ORTOFOTOGRAFÍA DEL ELEMENTO



LEYENDA GENERAL

- Extensión del plano de detalle 1
- Extensión del plano de detalle 2
- Límite del sector S-1
- Árbol individual

Plano de situación ficha 3456

FICHAS DEL INVENTARIO DE PIES ARBÓREOS Y ARBUSTIVOS

Arbusto

Nº de ficha 3457
 Tipo de elemento: Arbusto individual
 Especie: *Retama sphaerocarpa*
 Altura (m): 2,5
 Diámetro (m): 2

Localización (*): X: 443329
 Y: 4487541
 * Localización aproximada, coordenadas UTM (huso 30 N ETRS 1989)

Estado fitosanitario: Bueno

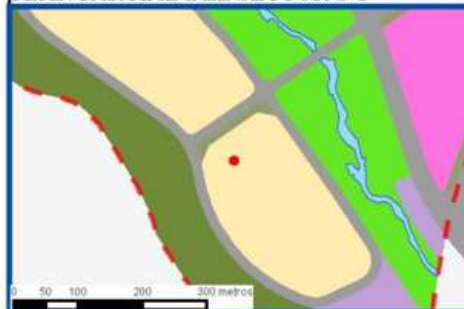
Observaciones:



LEYENDA DEL PLAN PARCIAL:

- DPH Arroyo Valdelacasa
- RU
- RCL
- RCP
- RCPPL
- RCM
- TC
- AT M Valdelatas
- ZV, Parque Central
- ZV, Parques y Jardines
- SUI
- Equipamientos privado
- EQ
- Red Viaria
- RV, Áreas de acompañamiento

Plano de detalle 1 PLAN PARCIAL DEL SECTOR S-1



SECTOR S-1 "LOS CARRILES"

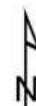


Plano de detalle 2 SITUACIÓN SOBRE ORTOFOTOGRAFÍA DEL ELEMENTO



LEYENDA GENERAL

- Extensión del plano de detalle 1
- Extensión del plano de detalle 2
- Límite del sector S-1
- Árbol individual



Plano de situación ficha 3457

FICHAS DEL INVENTARIO DE PIES ARBÓREOS Y ARBUSTIVOS

Arbusto

Nº de ficha 3458
 Tipo de elemento: Arbusto individual
 Especie: *Retama sphaerocarpa*
 Altura (m): 3
 Diámetro (m): 1,5

Localización (*): X: 443227
 Y: 4487541
* Localización aproximada, coordenadas UTM (huso 30 N ETRS 1989)

Estado fitosanitario: Bueno



Observaciones:

LEYENDA DEL PLAN PARCIAL:

- DPH Arroyo Valdelacasa
- RU
- RCL
- RCP
- RCPPL
- RCM
- TC
- AT M Valdelatas
- ZV, Parque Central
- ZV, Parques y Jardines
- SUI
- Equipamientos privado
- EQ
- Red Viaria
- RV, Áreas de acompañamiento



Plano de detalle 2
 SITUACIÓN SOBRE ORTOFOTOGRAFÍA DEL ELEMENTO



LEYENDA GENERAL

- Extensión del plano de detalle 1
- Extensión del plano de detalle 2
- Límite del sector S-1
- Árbol individual



Plano de situación ficha 3458

FICHAS DEL INVENTARIO DE PIES ARBÓREOS Y ARBUSTIVOS

Árbol

Nº de ficha 3459
 Tipo de elemento: Árbol individual
 Especie: *Salix sp.*
 Altura (m): 5
 Perímetro (cm): 85
 Altura de la 1ª rama (m): 0
 Diámetro de copa (m): 5

Localización (*): X: 443512
 Y: 4487541
* Localización aproximada, coordenadas UTM (huso 30 N ETRS 1989)

Edad relativa: Joven

Estado fitosanitario: Bueno
 Madera vista: No Copa terciada: No
 Huecos: No Ramas secas: No
 Inclinación: No Daños estructurales: No

Plagas o enfermedades No



Observaciones:

LEYENDA DEL PLAN PARCIAL:

- DPH Arroyo Valdelacasa
- RU
- RCL
- RCP
- RCPPL
- RCM
- TC
- AT M Valdelatas
- ZV, Parque Central
- ZV, Parques y Jardines
- SUI
- Equipamientos privado
- EQ
- Red Viaria
- RV, Áreas de acompañamiento



Plano de detalle 2 SITUACIÓN SOBRE ORTOFOTOGRAFÍA DEL ELEMENTO



LEYENDA GENERAL

- Extensión del plano de detalle 1
- Extensión del plano de detalle 2
- Límite del sector S-1
- Árbol individual



Plano de situación ficha 3459

FICHAS DEL INVENTARIO DE PIES ARBÓREOS Y ARBUSTIVOS

Arbusto

Nº de ficha 3460
 Tipo de elemento: Arbusto individual
 Especie: *Quercus ilex*
 Altura (m): 3,5
 Diámetro (m): 5

Localización (*): X: 443369
 Y: 4487538
* Localización aproximada, coordenadas UTM (huso 30 N ETRS 1989)

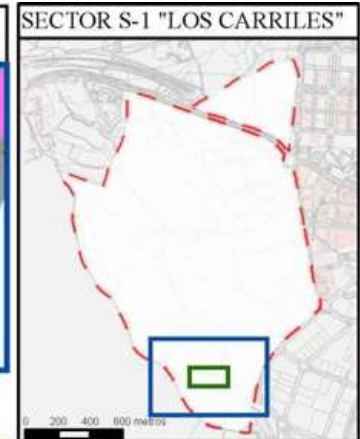
Estado fitosanitario: Bueno



Observaciones:

LEYENDA DEL PLAN PARCIAL:

- DPH Arroyo Valdelacasa
- RU
- RCL
- RCP
- RCPPL
- RCM
- TC
- AT M Valdelatas
- ZV, Parque Central
- ZV, Parques y Jardines
- SUI
- Equipamientos privado
- EQ
- Red Viaria
- RV, Áreas de acompañamiento



Plano de detalle 2 SITUACIÓN SOBRE ORTOFOTOGRAFÍA DEL ELEMENTO



Plano de situación ficha 3460

FICHAS DEL INVENTARIO DE PIES ARBÓREOS Y ARBUSTIVOS

Arbusto

Nº de ficha 3461
 Tipo de elemento: Agrupación de arbustos
 Especie: *Retama sphaerocarpa*
 Altura (m): 2
 Diámetro medio (m): 1,5
 Especies acompañantes: No

Localización (*): X: 443189
 Y: 4487537
* Localización aproximada, coordenadas UTM (huso 30 N ETRS 1989)

Grado de recubrimiento: 0-25
 Superficie (m²): 39

Estado fitosanitario: Bueno



Observaciones:

LEYENDA DEL PLAN PARCIAL:

- DPH Arroyo Valdelacasa
- RU
- RCL
- RCP
- RCPPL
- RCM
- TC
- AT M Valdelatas
- ZV, Parque Central
- ZV, Parques y Jardines
- SUI
- Equipamientos privado
- EQ
- Red Viaria
- RV, Áreas de acompañamiento



Plano de detalle 2
 SITUACIÓN SOBRE ORTOFOTOGRAFÍA DEL ELEMENTO



LEYENDA GENERAL

- Extensión del plano de detalle 1
- Extensión del plano de detalle 2
- Límite del sector S-1
- Agrupación de arbustos



Plano de situación ficha 3461

FICHAS DEL INVENTARIO DE PIES ARBÓREOS Y ARBUSTIVOS

Arbusto

Nº de ficha 3462
 Tipo de elemento: Agrupación de arbustos
 Especie: *Retama sphaerocarpa*
 Altura (m): 3
 Diámetro medio (m): 3

Especies acompañantes: No

Estado fitosanitario: Bueno

Localización (*): X: 443456
 Y: 4487536
* Localización aproximada, coordenadas UTM (huso 30 N ETRS 1989)

Grado de recubrimiento: 25-50

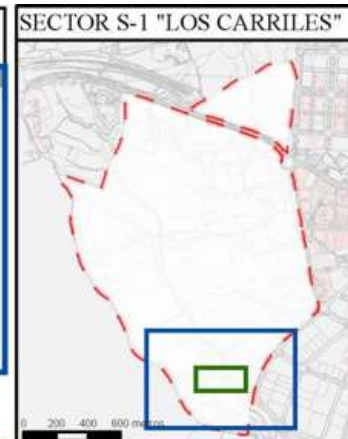
Superficie (m²): 84



Observaciones:

LEYENDA DEL PLAN PARCIAL:

- DPH Arroyo Valdelacasa
- RU
- RCL
- RCP
- RCPPL
- RCM
- TC
- AT M Valdelatas
- ZV, Parque Central
- ZV, Parques y Jardines
- SUI
- Equipamientos privado
- EQ
- Red Viaria
- RV, Áreas de acompañamiento



Plano de detalle 2 SITUACIÓN SOBRE ORTOFOTOGRAFÍA DEL ELEMENTO



LEYENDA GENERAL

- Extensión del plano de detalle 1
- Extensión del plano de detalle 2
- Límite del sector S-1
- Agrupación de arbustos

Plano de situación ficha 3462

FICHAS DEL INVENTARIO DE PIES ARBÓREOS Y ARBUSTIVOS

Arbusto

Nº de ficha 3463
 Tipo de elemento: Arbusto individual
 Especie: *Crataegus monogyna*
 Altura (m): 3,5
 Diámetro (m): 2,5

Localización (*): X: 443525
 Y: 4487535
* Localización aproximada, coordenadas UTM (huso 30 N ETRS 1989)

Estado fitosanitario: Bueno



Observaciones:

LEYENDA DEL PLAN PARCIAL:

- DPH Arroyo Valdelacasa
- RU
- RCL
- RCP
- RCPPL
- RCM
- TC
- AT M Valdelatas
- ZV, Parque Central
- ZV, Parques y Jardines
- SUI
- Equipamientos privado
- EQ
- Red Viaria
- RV, Áreas de acompañamiento

Plano de detalle 1 PLAN PARCIAL DEL SECTOR S-1



SECTOR S-1 "LOS CARRILES"



Plano de detalle 2 SITUACIÓN SOBRE ORTOFOTOGRAFÍA DEL ELEMENTO



LEYENDA GENERAL

- Extensión del plano de detalle 1
- Extensión del plano de detalle 2
- Límite del sector S-1
- Árbol individual

Plano de situación ficha 3463

FICHAS DEL INVENTARIO DE PIES ARBÓREOS Y ARBUSTIVOS

Arbusto

Nº de ficha 3464
 Tipo de elemento: Arbusto individual
 Especie: *Quercus ilex*
 Altura (m): 2
 Diámetro (m): 2,5

Localización (*):	X: 443216
* Localización aproximada, coordenadas UTM (huso 30 N ETRS 1989)	Y: 4487535

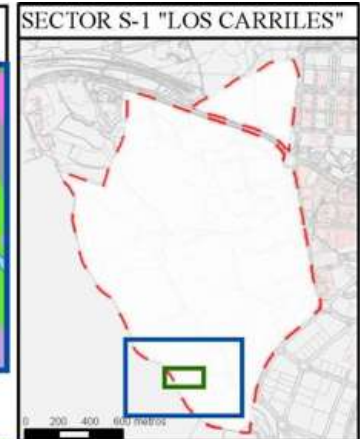
Estado fitosanitario: Bueno



Observaciones:

LEYENDA DEL PLAN PARCIAL:

- DPH Arroyo Valdelacasa
- RU
- RCL
- RCP
- RCPPL
- RCM
- TC
- AT M Valdelatas
- ZV, Parque Central
- ZV, Parques y Jardines
- SUI
- Equipamientos privado
- EQ
- Red Viaria
- RV, Áreas de acompañamiento



**Plano de detalle 2
SITUACIÓN SOBRE ORTOFOTOGRAFÍA DEL ELEMENTO**



FICHAS DEL INVENTARIO DE PIES ARBÓREOS Y ARBUSTIVOS

Arbusto

Nº de ficha 3465
 Tipo de elemento: Arbusto individual
 Especie: *Retama sphaerocarpa*
 Altura (m): 2
 Diámetro (m): 2

Localización (*): X: 443204
 Y: 4487534
* Localización aproximada, coordenadas UTM (huso 30 N ETRS 1989)

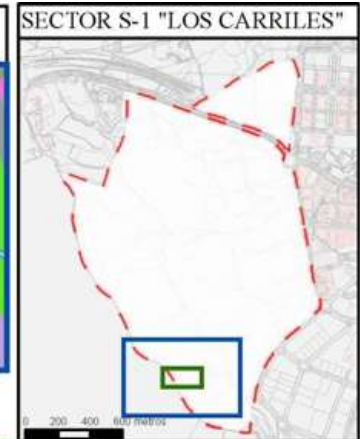
Estado fitosanitario: Bueno



Observaciones:

LEYENDA DEL PLAN PARCIAL:

- DPH Arroyo Valdelacasa
- RU
- RCL
- RCP
- RCPPL
- RCM
- TC
- AT M Valdelatas
- ZV, Parque Central
- ZV, Parques y Jardines
- SUI
- Equipamientos privado
- EQ
- Red Viaria
- RV, Áreas de acompañamiento



Plano de detalle 2
 SITUACIÓN SOBRE ORTOFOTOGRAFÍA DEL ELEMENTO



LEYENDA GENERAL

- Extensión del plano de detalle 1
- Extensión del plano de detalle 2
- Límite del sector S-1
- Árbol individual

Plano de situación ficha 3465

FICHAS DEL INVENTARIO DE PIES ARBÓREOS Y ARBUSTIVOS

Arbusto

Nº de ficha 3466
 Tipo de elemento: Agrupación de arbustos
 Especie: *Retama sphaerocarpa*
 Altura (m): 2,5
 Diámetro medio (m): 3

Especies acompañantes: No

Estado fitosanitario: Bueno

Localización (*): X: 443222
 Y: 4487532
* Localización aproximada, coordenadas UTM (huso 30 N ETRS 1989)

Grado de recubrimiento: 75-100

Superficie (m²): 38



Observaciones:

LEYENDA DEL PLAN PARCIAL:

-  DPH Arroyo Valdelacasa
-  RU
-  RCL
-  RCP
-  RCPPL
-  RCM
-  TC
-  AT M Valdelatas
-  ZV, Parque Central
-  ZV, Parques y Jardines
-  SUI
-  Equipamientos privado
-  EQ
-  Red Viaria
-  RV, Áreas de acompañamiento

Plano de detalle 1 PLAN PARCIAL DEL SECTOR S-1



SECTOR S-1 "LOS CARRILES"



Plano de detalle 2 SITUACIÓN SOBRE ORTOFOTOGRAFÍA DEL ELEMENTO



LEYENDA GENERAL

-  Extensión del plano de detalle 1
-  Extensión del plano de detalle 2
-  Límite del sector S-1
-  Agrupación de arbustos



Plano de situación ficha 3466

FICHAS DEL INVENTARIO DE PIES ARBÓREOS Y ARBUSTIVOS

Arbusto

Nº de ficha 3467
 Tipo de elemento: Arbusto individual
 Especie: *Crataegus monogyna*
 Altura (m): 3
 Diámetro (m): 1,5

Localización (*):	X: 443492
* Localización aproximada, coordenadas UTM (huso 30 N ETRS 1989)	Y: 4487532

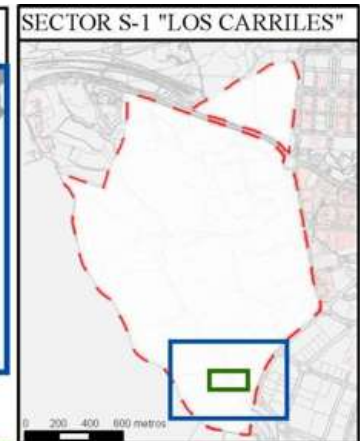
Estado fitosanitario: Bueno




Observaciones:

LEYENDA DEL PLAN PARCIAL:

- DPH Arroyo Valdelacasa
- RU
- RCL
- RCP
- RCPPL
- RCM
- TC
- AT M Valdelatas
- ZV, Parque Central
- ZV, Parques y Jardines
- SUI
- Equipamientos privado
- EQ
- Red Viaria
- RV, Áreas de acompañamiento



Plano de detalle 2 SITUACIÓN SOBRE ORTOFOTOGRAFÍA DEL ELEMENTO



Plano de situación ficha 3467

FICHAS DEL INVENTARIO DE PIES ARBÓREOS Y ARBUSTIVOS

Arbusto

Nº de ficha 3468
 Tipo de elemento: Arbusto individual
 Especie: *Rosa canina*
 Altura (m): 2,5
 Diámetro (m): 2

Localización (*): X: 443410
 Y: 4487530
* Localización aproximada, coordenadas UTM (huso 30 N ETRS 1989)

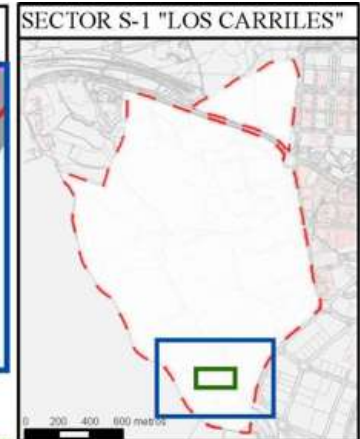
Estado fitosanitario: Bueno



Observaciones:

LEYENDA DEL PLAN PARCIAL:

- DPH Arroyo Valdelacasa
- RU
- RCL
- RCP
- RCPPL
- RCM
- TC
- AT M Valdelatas
- ZV, Parque Central
- ZV, Parques y Jardines
- SUI
- Equipamientos privado
- EQ
- Red Viaria
- RV, Áreas de acompañamiento



**Plano de detalle 2
 SITUACIÓN SOBRE ORTOFOTOGRAFÍA DEL ELEMENTO**



FICHAS DEL INVENTARIO DE PIES ARBÓREOS Y ARBUSTIVOS

Árbol

Nº de ficha 3469
 Tipo de elemento: Árbol individual
 Especie: *Crataegus monogyna*
 Altura (m): 4,5
 Perímetro (cm): 55
 Altura de la 1ª rama (m): 0.2
 Diámetro de copa (m): 3

Localización (*): X: 443518
 Y: 4487529
* Localización aproximada, coordenadas UTM (huso 30 N ETRS 1989)

Edad relativa: Joven

Estado fitosanitario: Bueno
 Madera vista: No Copa terciada: No
 Huecos: No Ramas secas: No
 Inclinación: No Daños estructurales: No

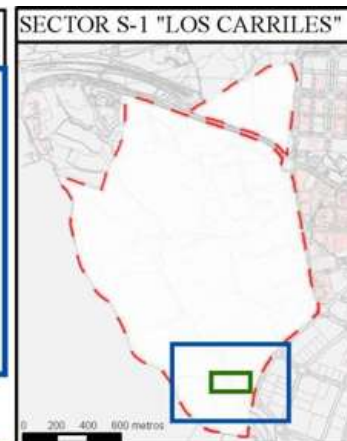
Plagas o enfermedades No




Observaciones:

LEYENDA DEL PLAN PARCIAL:

- DPH Arroyo Valdelacasa
- RU
- RCL
- RCP
- RCPPL
- RCM
- TC
- AT M Valdelatas
- ZV, Parque Central
- ZV, Parques y Jardines
- SUI
- Equipamientos privado
- EQ
- Red Viaria
- RV, Áreas de acompañamiento



**Plano de detalle 2
SITUACIÓN SOBRE ORTOFOTOGRAFÍA DEL ELEMENTO**



FICHAS DEL INVENTARIO DE PIES ARBÓREOS Y ARBUSTIVOS

Árbol

Nº de ficha 3470
 Tipo de elemento: Árbol individual
 Especie: *Quercus ilex*
 Altura (m): 3
 Perímetro (cm): 29
 Altura de la 1ª rama (m): 0.8
 Diámetro de copa (m): 2

Localización (*): X: 443186
 Y: 4487529
* Localización aproximada, coordenadas UTM (huso 30 N ETRS 1989)

Edad relativa: Joven

Estado fitosanitario: Bueno
 Madera vista: No Copa terciada: No
 Huecos: No Ramas secas: No
 Inclinación: No Daños estructurales: No

Plagas o enfermedades No

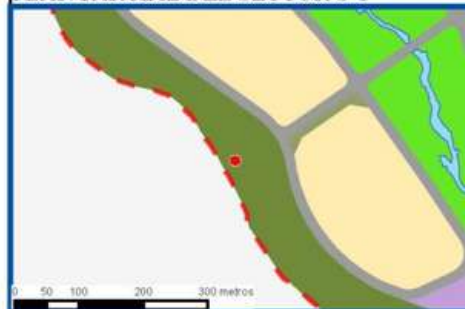


Observaciones:

LEYENDA DEL PLAN PARCIAL:

-  DPH Arroyo Valdelacasa
-  RU
-  RCL
-  RCP
-  RCPPL
-  RCM
-  TC
-  AT M Valdelatas
-  ZV, Parque Central
-  ZV, Parques y Jardines
-  SUI
-  Equipamientos privado
-  EQ
-  Red Viaria
-  RV, Áreas de acompañamiento

Plano de detalle 1 PLAN PARCIAL DEL SECTOR S-1



SECTOR S-1 "LOS CARRILES"



Plano de detalle 2 SITUACIÓN SOBRE ORTOFOTOGRAFÍA DEL ELEMENTO



LEYENDA GENERAL

-  Extensión del plano de detalle 1
-  Extensión del plano de detalle 2
-  Límite del sector S-1
-  Árbol individual



Plano de situación ficha 3470

FICHAS DEL INVENTARIO DE PIES ARBÓREOS Y ARBUSTIVOS

Arbusto

Nº de ficha 3471
 Tipo de elemento: Arbusto individual
 Especie: *Retama sphaerocarpa*
 Altura (m): 2,5
 Diámetro (m): 2

Localización (*): X: 443430
 Y: 4487529
* Localización aproximada, coordenadas UTM (huso 30 N ETRS 1989)

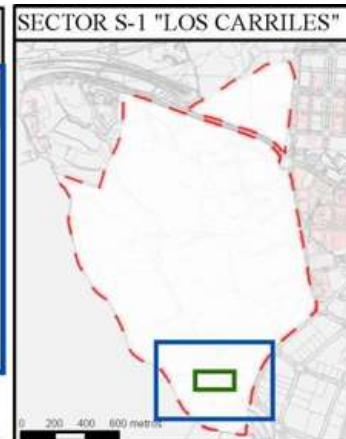
Estado fitosanitario: Bueno




Observaciones:

LEYENDA DEL PLAN PARCIAL:

- DPH Arroyo Valdelacasa
- RU
- RCL
- RCP
- RCPPL
- RCM
- TC
- AT M Valdelatas
- ZV, Parque Central
- ZV, Parques y Jardines
- SUI
- Equipamientos privado
- EQ
- Red Viaria
- RV, Áreas de acompañamiento



Plano de detalle 2 SITUACIÓN SOBRE ORTOFOTOGRAFÍA DEL ELEMENTO



Plano de situación ficha 3471

FICHAS DEL INVENTARIO DE PIES ARBÓREOS Y ARBUSTIVOS

Arbusto

Nº de ficha 3472
 Tipo de elemento: Agrupación de arbustos
 Especie: *Retama sphaerocarpa*
 Altura (m): 2,5
 Diámetro medio (m): 2,5
 Especies acompañantes: No

Localización (*): X: 443307
 Y: 4487529
* Localización aproximada, coordenadas UTM (huso 30 N ETRS 1989)

Grado de recubrimiento: 50-75
 Superficie (m²): 374

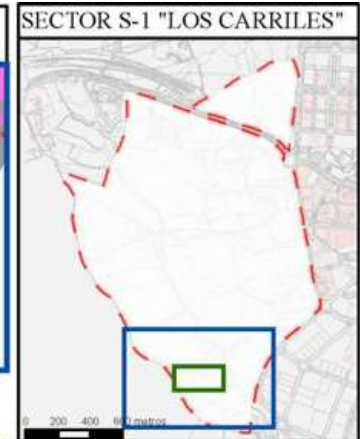
Estado fitosanitario: Bueno



Observaciones:

LEYENDA DEL PLAN PARCIAL:

- DPH Arroyo Valdelacasa
- RU
- RCL
- RCP
- RCPPL
- RCM
- TC
- AT M Valdelatas
- ZV, Parque Central
- ZV, Parques y Jardines
- SUI
- Equipamientos privado
- EQ
- Red Viaria
- RV, Áreas de acompañamiento



Plano de detalle 2
 SITUACIÓN SOBRE ORTOFOTOGRAFÍA DEL ELEMENTO



LEYENDA GENERAL

- Extensión del plano de detalle 1
- Extensión del plano de detalle 2
- Límite del sector S-1
- Agrupación de arbustos



Plano de situación ficha 3472

FICHAS DEL INVENTARIO DE PIES ARBÓREOS Y ARBUSTIVOS

Arbusto

Nº de ficha 3473
 Tipo de elemento: Agrupación de arbustos
 Especie: *Retama sphaerocarpa*
 Altura (m): 2
 Diámetro medio (m): 2

Especies acompañantes: No

Estado fitosanitario: Bueno

Localización (*): X: 443347
 Y: 4487527
* Localización aproximada, coordenadas UTM (huso 30 N ETRS 1989)

Grado de recubrimiento: 25-50

Superficie (m²): 67



Observaciones:

LEYENDA DEL PLAN PARCIAL:

-  DPH Arroyo Valdelacasa
-  RU
-  RCL
-  RCP
-  RCPPL
-  RCM
-  TC
-  AT M Valdelatas
-  ZV, Parque Central
-  ZV, Parques y Jardines
-  SUI
-  Equipamientos privado
-  EQ
-  Red Viaria
-  RV, Áreas de acompañamiento

Plano de detalle 1 PLAN PARCIAL DEL SECTOR S-1



SECTOR S-1 "LOS CARRILES"



Plano de detalle 2 SITUACIÓN SOBRE ORTOFOTOGRAFÍA DEL ELEMENTO



LEYENDA GENERAL

-  Extensión del plano de detalle 1
-  Extensión del plano de detalle 2
-  Límite del sector S-1
-  Agrupación de arbustos



Plano de situación ficha 3473

FICHAS DEL INVENTARIO DE PIES ARBÓREOS Y ARBUSTIVOS

Arbusto

Nº de ficha 3474
 Tipo de elemento: Arbusto individual
 Especie: *Quercus ilex*
 Altura (m): 2
 Diámetro (m): 1,5

Localización (*): X: 443227
 Y: 4487526
* Localización aproximada, coordenadas UTM (huso 30 N ETRS 1989)

Estado fitosanitario: Bueno

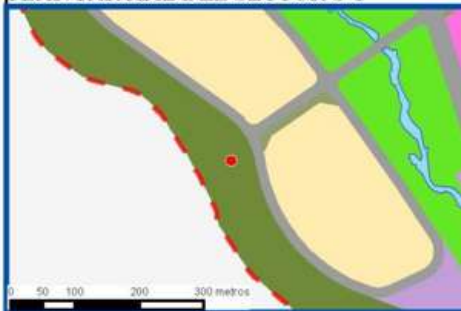


Observaciones:

LEYENDA DEL PLAN PARCIAL:

-  DPH Arroyo Valdelacasa
-  RU
-  RCL
-  RCP
-  RCPPL
-  RCM
-  TC
-  AT M Valdelatas
-  ZV, Parque Central
-  ZV, Parques y Jardines
-  SUI
-  Equipamientos privado
-  EQ
-  Red Viaria
-  RV, Áreas de acompañamiento

Plano de detalle 1 PLAN PARCIAL DEL SECTOR S-1



SECTOR S-1 "LOS CARRILES"



Plano de detalle 2 SITUACIÓN SOBRE ORTOFOTOGRAFÍA DEL ELEMENTO



LEYENDA GENERAL

-  Extensión del plano de detalle 1
-  Extensión del plano de detalle 2
-  Límite del sector S-1
-  Árbol individual



Plano de situación ficha 3474

FICHAS DEL INVENTARIO DE PIES ARBÓREOS Y ARBUSTIVOS

Árbol

Nº de ficha 3475
 Tipo de elemento: Árbol individual
 Especie: *Crataegus monogyna*
 Altura (m): 3,5
 Perímetro (cm): 38
 Altura de la 1ª rama (m): 0.2
 Diámetro de copa (m): 2

Localización (*): X: 443492
 Y: 4487526
* Localización aproximada, coordenadas UTM (huso 30 N ETRS 1989)

Edad relativa: Joven

Estado fitosanitario: Bueno
 Madera vista: No Copa terciada: No
 Huecos: No Ramas secas: No
 Inclinación: No Daños estructurales: No

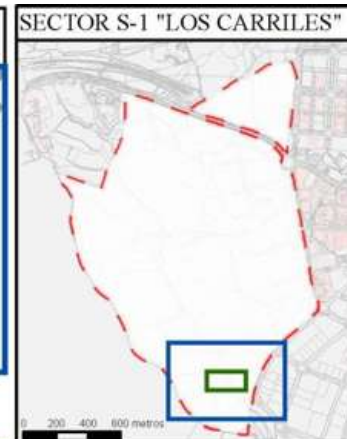
Plagas o enfermedades No



Observaciones:

LEYENDA DEL PLAN PARCIAL:

-  DPH Arroyo Valdelacasa
-  RU
-  RCL
-  RCP
-  RCPPL
-  RCM
-  TC
-  AT M Valdelatas
-  ZV, Parque Central
-  ZV, Parques y Jardines
-  SUI
-  Equipamientos privado
-  EQ
-  Red Viaria
-  RV, Áreas de acompañamiento



Plano de detalle 2 SITUACIÓN SOBRE ORTOFOTOGRAFÍA DEL ELEMENTO



LEYENDA GENERAL

-  Extensión del plano de detalle 1
-  Extensión del plano de detalle 2
-  Límite del sector S-1
-  Árbol individual



Plano de situación ficha 3475

FICHAS DEL INVENTARIO DE PIES ARBÓREOS Y ARBUSTIVOS

Arbusto

Nº de ficha 3476
 Tipo de elemento: Agrupación de arbustos
 Especie: *Retama sphaerocarpa*
 Altura (m): 3
 Diámetro medio (m): 2,5
 Especies acompañantes: No

Localización (*): X: 443280
 Y: 4487525
* Localización aproximada, coordenadas UTM (huso 30 N ETRS 1989)

Grado de recubrimiento: 50-75
 Superficie (m²): 142

Estado fitosanitario: Bueno



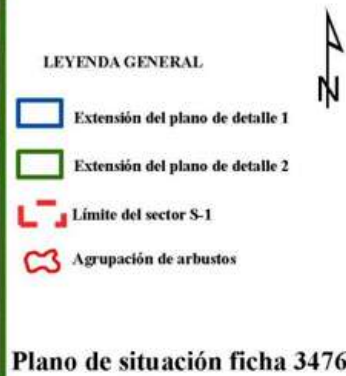
Observaciones:

LEYENDA DEL PLAN PARCIAL:

- DPH Arroyo Valdelacasa
- RU
- RCL
- RCP
- RCPPL
- RCM
- TC
- AT M Valdelatas
- ZV, Parque Central
- ZV, Parques y Jardines
- SUI
- Equipamientos privado
- EQ
- Red Viaria
- RV, Áreas de acompañamiento



Plano de detalle 2
 SITUACIÓN SOBRE ORTOFOTOGRAFÍA DEL ELEMENTO



FICHAS DEL INVENTARIO DE PIES ARBÓREOS Y ARBUSTIVOS

Arbusto

Nº de ficha 3477
 Tipo de elemento: Agrupación de arbustos
 Especie: *Retama sphaerocarpa*
 Altura (m): 2,5
 Diámetro medio (m): 2,5

Especies acompañantes: *Quercus ilex*

Estado fitosanitario: Bueno

Localización (*): X: 443256
 Y: 4487523
* Localización aproximada, coordenadas UTM (huso 30 N ETRS 1989)

Grado de recubrimiento: 50-75

Superficie (m²): 144



Observaciones:

LEYENDA DEL PLAN PARCIAL:

-  DPH Arroyo Valdelacasa
-  RU
-  RCL
-  RCP
-  RCPPL
-  RCM
-  TC
-  AT M Valdelatas
-  ZV, Parque Central
-  ZV, Parques y Jardines
-  SUI
-  Equipamientos privado
-  EQ
-  Red Viaria
-  RV, Áreas de acompañamiento

Plano de detalle 1 PLAN PARCIAL DEL SECTOR S-1



SECTOR S-1 "LOS CARRILES"



Plano de detalle 2 SITUACIÓN SOBRE ORTOFOTOGRAFÍA DEL ELEMENTO



LEYENDA GENERAL

-  Extensión del plano de detalle 1
-  Extensión del plano de detalle 2
-  Límite del sector S-1
-  Agrupación de arbustos



Plano de situación ficha 3477

FICHAS DEL INVENTARIO DE PIES ARBÓREOS Y ARBUSTIVOS

Arbusto

Nº de ficha 3478
 Tipo de elemento: Agrupación de arbustos
 Especie: *Rosa canina*
 Altura (m): 1,5
 Diámetro medio (m): 1,5
 Especies acompañantes: No

Localización (*):
 X: 443451
 Y: 4487522
* Localización aproximada, coordenadas UTM (huso 30 N ETRS 1989)

Grado de recubrimiento: 0-25
 Superficie (m²): 173

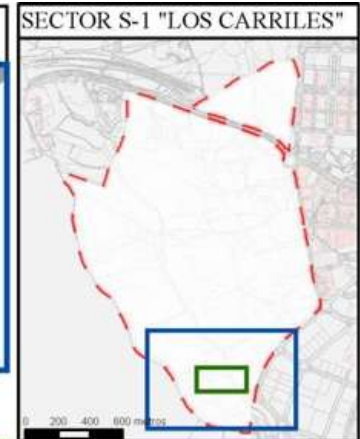
Estado fitosanitario: Bueno



Observaciones:

LEYENDA DEL PLAN PARCIAL:

- DPH Arroyo Valdelacasa
- RU
- RCL
- RCP
- RCPPL
- RCM
- TC
- AT M Valdelatas
- ZV, Parque Central
- ZV, Parques y Jardines
- SUI
- Equipamientos privado
- EQ
- Red Viaria
- RV, Áreas de acompañamiento



Plano de detalle 2
 SITUACIÓN SOBRE ORTOFOTOGRAFÍA DEL ELEMENTO



LEYENDA GENERAL

- Extensión del plano de detalle 1
- Extensión del plano de detalle 2
- Límite del sector S-1
- Agrupación de arbustos



Plano de situación ficha 3478

FICHAS DEL INVENTARIO DE PIES ARBÓREOS Y ARBUSTIVOS

Arbusto

Nº de ficha 3479
 Tipo de elemento: Arbusto individual
 Especie: *Crataegus monogyna*
 Altura (m): 2,5
 Diámetro (m): 3

Localización (*): X: 443510
 Y: 4487521
* Localización aproximada, coordenadas UTM (huso 30 N ETRS 1989)

Estado fitosanitario: Bueno



Observaciones:

LEYENDA DEL PLAN PARCIAL:

- DPH Arroyo Valdelacasa
- RU
- RCL
- RCP
- RCPPL
- RCM
- TC
- AT M Valdelatas
- ZV, Parque Central
- ZV, Parques y Jardines
- SUI
- Equipamientos privado
- EQ
- Red Viaria
- RV, Áreas de acompañamiento



Plano de detalle 2 SITUACIÓN SOBRE ORTOFOTOGRAFÍA DEL ELEMENTO



LEYENDA GENERAL

- Extensión del plano de detalle 1
- Extensión del plano de detalle 2
- Límite del sector S-1
- Árbol individual

Plano de situación ficha 3479

FICHAS DEL INVENTARIO DE PIES ARBÓREOS Y ARBUSTIVOS

Árbol

Nº de ficha 3480
 Tipo de elemento: Árbol individual
 Especie: *Quercus ilex*
 Altura (m): 2,5
 Perímetro (cm): 34
 Altura de la 1ª rama (m): 0.4
 Diámetro de copa (m): 2

Localización (*): X: 443194
 Y: 4487521
* Localización aproximada, coordenadas UTM (huso 30 N ETRS 1989)

Edad relativa: Joven

Estado fitosanitario: Bueno

Madera vista: No Copa terciada: No
 Huecos: No Ramas secas: No
 Inclinación: No Daños estructurales: No

Plagas o enfermedades No



Observaciones:

LEYENDA DEL PLAN PARCIAL:

- DPH Arroyo Valdelacasa
- RU
- RCL
- RCP
- RCPPL
- RCM
- TC
- AT M Valdelatas
- ZV, Parque Central
- ZV, Parques y Jardines
- SUI
- Equipamientos privado
- EQ
- Red Viaria
- RV, Áreas de acompañamiento

Plano de detalle 1 PLAN PARCIAL DEL SECTOR S-1



SECTOR S-1 "LOS CARRILES"



Plano de detalle 2 SITUACIÓN SOBRE ORTOFOTOGRAFÍA DEL ELEMENTO



LEYENDA GENERAL

- Extensión del plano de detalle 1
- Extensión del plano de detalle 2
- Límite del sector S-1
- Árbol individual



Plano de situación ficha 3480

FICHAS DEL INVENTARIO DE PIES ARBÓREOS Y ARBUSTIVOS

Arbusto

Nº de ficha 3481
 Tipo de elemento: Agrupación de arbustos
 Especie: *Rosa canina*
 Altura (m): 2,5
 Diámetro medio (m): 3

Especies acompañantes: *Rubus ulmifolius*, rebrotes de *Salix sp.*, *Crataegus monogyna*

Estado fitosanitario: Bueno

Localización (*): X: 443516
 Y: 4487520
* Localización aproximada, coordenadas UTM (huso 30 N ETRS 1989)

Grado de recubrimiento: 75-100
 Superficie (m²): 238



Observaciones:

LEYENDA DEL PLAN PARCIAL:

-  DPH Arroyo Valdelacasa
-  RU
-  RCL
-  RCP
-  RCPPL
-  RCM
-  TC
-  AT M Valdelatas
-  ZV, Parque Central
-  ZV, Parques y Jardines
-  SUI
-  Equipamientos privado
-  EQ
-  Red Viaria
-  RV, Áreas de acompañamiento



Plano de detalle 2 SITUACIÓN SOBRE ORTOFOTOGRAFÍA DEL ELEMENTO



LEYENDA GENERAL

-  Extensión del plano de detalle 1
-  Extensión del plano de detalle 2
-  Límite del sector S-1
-  Agrupación de arbustos

Plano de situación ficha 3481

FICHAS DEL INVENTARIO DE PIES ARBÓREOS Y ARBUSTIVOS

Arbusto

Nº de ficha 3482
 Tipo de elemento: Arbusto individual
 Especie: *Quercus ilex*
 Altura (m): 3
 Diámetro (m): 2,5

Localización (*): X: 443265
 Y: 4487519
* Localización aproximada, coordenadas UTM (huso 30 N ETRS 1989)

Estado fitosanitario: Bueno




Observaciones:

LEYENDA DEL PLAN PARCIAL:

- DPH Arroyo Valdelacasa
- RU
- RCL
- RCP
- RCPPL
- RCM
- TC
- AT M Valdelatas
- ZV, Parque Central
- ZV, Parques y Jardines
- SUI
- Equipamientos privado
- EQ
- Red Viaria
- RV, Áreas de acompañamiento



Plano de detalle 2
 SITUACIÓN SOBRE ORTOFOTOGRAFÍA DEL ELEMENTO



Plano de situación ficha 3482

FICHAS DEL INVENTARIO DE PIES ARBÓREOS Y ARBUSTIVOS

Arbusto

Nº de ficha 3483
 Tipo de elemento: Arbusto individual
 Especie: *Quercus ilex*
 Altura (m): 3
 Diámetro (m): 3,5

Localización (*):	X: 443498
* Localización aproximada, coordenadas UTM (huso 30 N ETRS 1989)	Y: 4487517

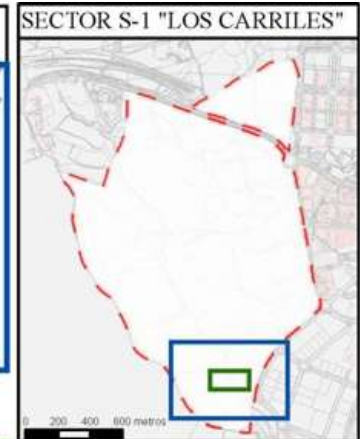
Estado fitosanitario: Bueno



Observaciones:

LEYENDA DEL PLAN PARCIAL:

- DPH Arroyo Valdelacasa
- RU
- RCL
- RCP
- RCPPL
- RCM
- TC
- AT M Valdelatas
- ZV, Parque Central
- ZV, Parques y Jardines
- SUI
- Equipamientos privado
- EQ
- Red Viaria
- RV, Áreas de acompañamiento



Plano de detalle 2
SITUACIÓN SOBRE ORTOFOTOGRAFÍA DEL ELEMENTO



FICHAS DEL INVENTARIO DE PIES ARBÓREOS Y ARBUSTIVOS

Arbusto

Nº de ficha 3484
 Tipo de elemento: Agrupación de arbustos
 Especie: *Quercus ilex*
 Altura (m): 2
 Diámetro medio (m): 2

Especies acompañantes: Retama sphaerocarpa

Estado fitosanitario: Bueno

Localización (*): X: 443244
 Y: 4487517
* Localización aproximada, coordenadas UTM (huso 30 N ETRS 1989)

Grado de recubrimiento: 25-50

Superficie (m²): 59

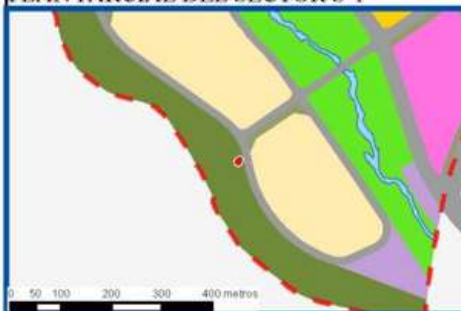


Observaciones:

LEYENDA DEL PLAN PARCIAL:

-  DPH Arroyo Valdelacasa
-  RU
-  RCL
-  RCP
-  RCPPL
-  RCM
-  TC
-  AT M Valdelatas
-  ZV, Parque Central
-  ZV, Parques y Jardines
-  SUI
-  Equipamientos privado
-  EQ
-  Red Viaria
-  RV, Áreas de acompañamiento

Plano de detalle 1 PLAN PARCIAL DEL SECTOR S-1



SECTOR S-1 "LOS CARRILES"



Plano de detalle 2 SITUACIÓN SOBRE ORTOFOTOGRAFÍA DEL ELEMENTO



LEYENDA GENERAL

-  Extensión del plano de detalle 1
-  Extensión del plano de detalle 2
-  Límite del sector S-1
-  Agrupación de arbustos



Plano de situación ficha 3484

FICHAS DEL INVENTARIO DE PIES ARBÓREOS Y ARBUSTIVOS

Árbol

Nº de ficha 3485
 Tipo de elemento: Árbol individual
 Especie: *Salix sp.*
 Altura (m): 5,5
 Perímetro (cm): 45
 Altura de la 1ª rama (m): 1
 Diámetro de copa (m): 3.5

Localización (*): X: 443511
 Y: 4487516
* Localización aproximada, coordenadas UTM (huso 30 N ETRS 1989)

Edad relativa: Muerto

Estado fitosanitario: Muerto
 Madera vista: No Copa terciada: No
 Huecos: No Ramas secas: No
 Inclinación: No Daños estructurales: No

Plagas o enfermedades No



Observaciones:

LEYENDA DEL PLAN PARCIAL:

- DPH Arroyo Valdelacasa
- RU
- RCL
- RCP
- RCPPL
- RCM
- TC
- AT M Valdelatas
- ZV, Parque Central
- ZV, Parques y Jardines
- SUI
- Equipamientos privado
- EQ
- Red Viaria
- RV, Áreas de acompañamiento



Plano de detalle 2 SITUACIÓN SOBRE ORTOFOTOGRAFÍA DEL ELEMENTO



LEYENDA GENERAL

- Extensión del plano de detalle 1
- Extensión del plano de detalle 2
- Límite del sector S-1
- Árbol individual

Plano de situación ficha 3485

FICHAS DEL INVENTARIO DE PIES ARBÓREOS Y ARBUSTIVOS

Árbol

Nº de ficha 3486
 Tipo de elemento: Árbol individual
 Especie: *Salix sp.*
 Altura (m): 5,5
 Perímetro (cm): 48
 Altura de la 1ª rama (m): 1.2
 Diámetro de copa (m): 3

Localización (*): X: 443513
 Y: 4487516
* Localización aproximada, coordenadas UTM (huso 30 N ETRS 1989)

Edad relativa: Muerto

Estado fitosanitario: Muerto
 Madera vista: No Copa terciada: No
 Huecos: No Ramas secas: No
 Inclinación: No Daños estructurales: No

Plagas o enfermedades No



Observaciones:

LEYENDA DEL PLAN PARCIAL:

-  DPH Arroyo Valdelacasa
-  RU
-  RCL
-  RCP
-  RCPPL
-  RCM
-  TC
-  AT M Valdelatas
-  ZV, Parque Central
-  ZV, Parques y Jardines
-  SUI
-  Equipamientos privado
-  EQ
-  Red Viaria
-  RV, Áreas de acompañamiento

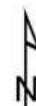


Plano de detalle 2 SITUACIÓN SOBRE ORTOFOTOGRAFÍA DEL ELEMENTO



LEYENDA GENERAL

-  Extensión del plano de detalle 1
-  Extensión del plano de detalle 2
-  Límite del sector S-1
-  Árbol individual



Plano de situación ficha 3486

FICHAS DEL INVENTARIO DE PIES ARBÓREOS Y ARBUSTIVOS

Arbusto

Nº de ficha 3487
 Tipo de elemento: Agrupaciones tupidas y setos
 Especie: *Crataegus monogyna*
 Altura (m): 2,5
 Ancho (m): 2

Especies acompañantes: *Rubus ulmifolius*

Estado fitosanitario: Bueno

Localización (*): X: 443523
 Y: 4487511
* Localización aproximada, coordenadas UTM (huso 30 N ETRS 1989)

Superficie (m²): 14

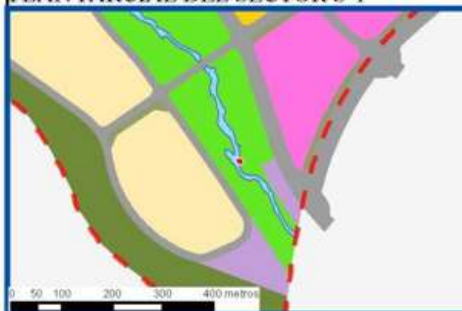


Observaciones:

LEYENDA DEL PLAN PARCIAL:

-  DPH Arroyo Valdelacasa
-  RU
-  RCL
-  RCP
-  RCPPL
-  RCM
-  TC
-  AT M Valdelatas
-  ZV, Parque Central
-  ZV, Parques y Jardines
-  SUI
-  Equipamientos privado
-  EQ
-  Red Viaria
-  RV, Áreas de acompañamiento

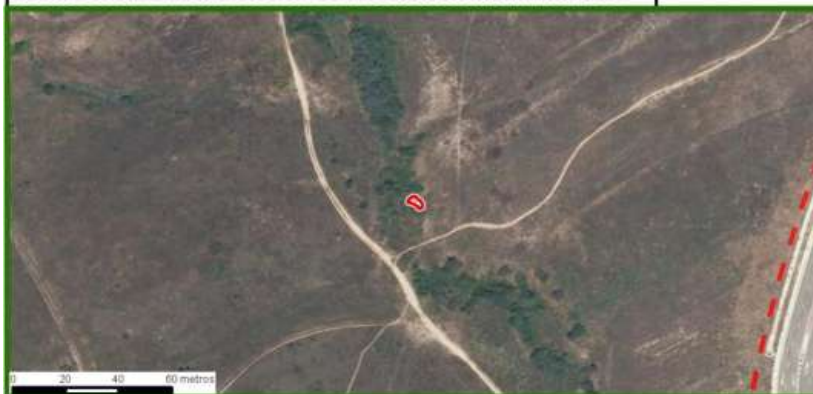
Plano de detalle 1 PLAN PARCIAL DEL SECTOR S-1



SECTOR S-1 "LOS CARRILES"



Plano de detalle 2 SITUACIÓN SOBRE ORTOFOTOGRAFÍA DEL ELEMENTO



LEYENDA GENERAL

-  Extensión del plano de detalle 1
-  Extensión del plano de detalle 2
-  Límite del sector S-1
-  Agrupación de arbustos

Plano de situación ficha 3487

FICHAS DEL INVENTARIO DE PIES ARBÓREOS Y ARBUSTIVOS

Árbol

Nº de ficha 3488
 Tipo de elemento: Árbol individual
 Especie: *Quercus ilex*
 Altura (m): 3,5
 Perímetro (cm): 48
 Altura de la 1ª rama (m): 0.5
 Diámetro de copa (m): 2.5

Localización (*): X: 443503
 Y: 4487509
* Localización aproximada, coordenadas UTM (huso 30 N ETRS 1989)

Edad relativa: Joven

Estado fitosanitario: Bueno
 Madera vista: No Copa terciada: No
 Huecos: No Ramas secas: No
 Inclinación: No Daños estructurales: No

Plagas o enfermedades No



Observaciones:

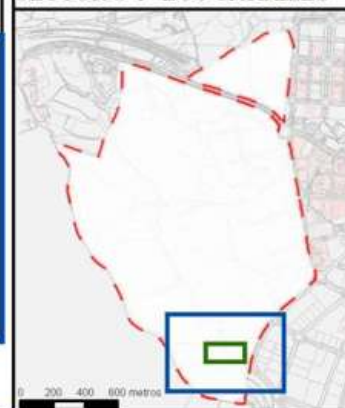
LEYENDA DEL PLAN PARCIAL:

-  DPH Arroyo Valdelacasa
-  RU
-  RCL
-  RCP
-  RCPPL
-  RCM
-  TC
-  AT M Valdelatas
-  ZV, Parque Central
-  ZV, Parques y Jardines
-  SUI
-  Equipamientos privado
-  EQ
-  Red Viaria
-  RV, Áreas de acompañamiento

Plano de detalle 1 PLAN PARCIAL DEL SECTOR S-1



SECTOR S-1 "LOS CARRILES"



Plano de detalle 2 SITUACIÓN SOBRE ORTOFOTOGRAFÍA DEL ELEMENTO



LEYENDA GENERAL

-  Extensión del plano de detalle 1
-  Extensión del plano de detalle 2
-  Límite del sector S-1
-  Árbol individual



Plano de situación ficha 3488

FICHAS DEL INVENTARIO DE PIES ARBÓREOS Y ARBUSTIVOS

Arbusto

Nº de ficha 3489
 Tipo de elemento: Agrupación de arbustos
 Especie: *Retama sphaerocarpa*
 Altura (m): 3
 Diámetro medio (m): 3

Especies acompañantes: No

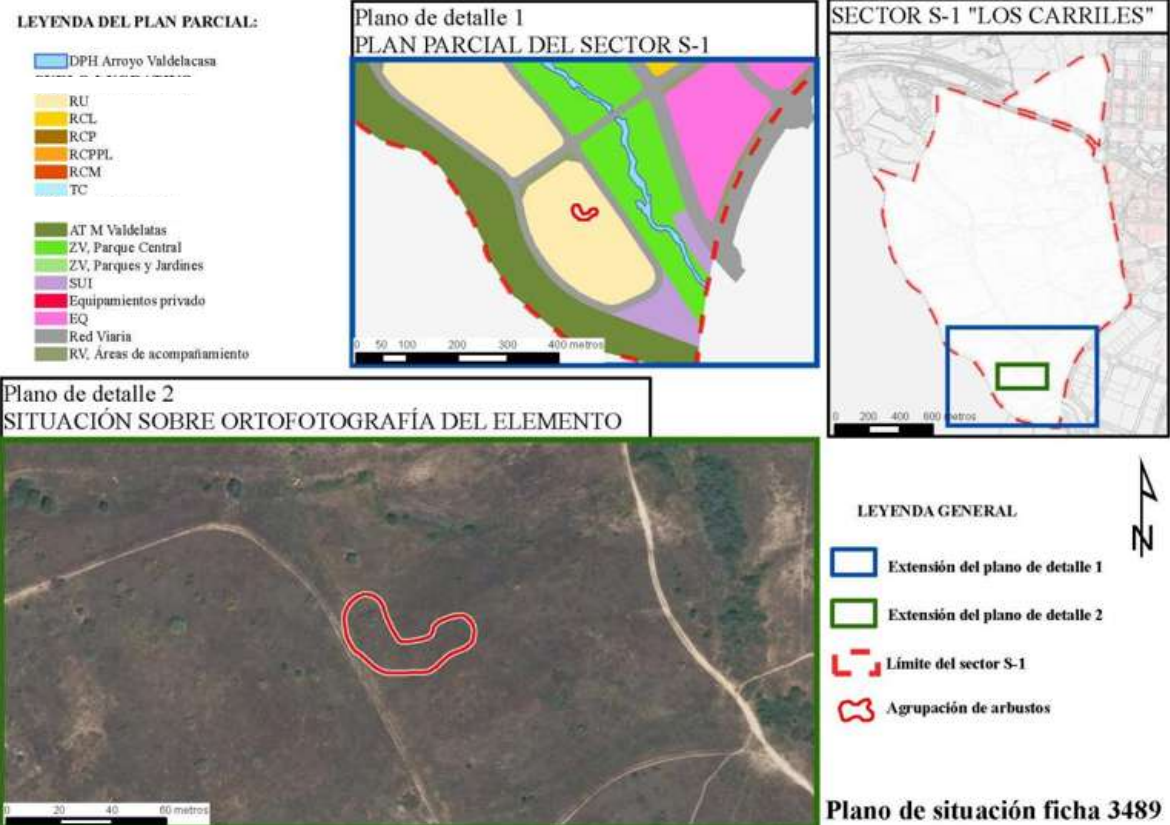
Estado fitosanitario: Bueno

Localización (*): X: 443388
 Y: 4487509
* Localización aproximada, coordenadas UTM (huso 30 N ETRS 1989)

Grado de recubrimiento: 0-25
 Superficie (m²): 787



Observaciones:



FICHAS DEL INVENTARIO DE PIES ARBÓREOS Y ARBUSTIVOS

Arbusto

Nº de ficha 3490
 Tipo de elemento: Agrupación de arbustos
 Especie: *Retama sphaerocarpa*
 Altura (m): 3
 Diámetro medio (m): 4
 Especies acompañantes: *Quercus ilex*

Localización (*): X: 443265
 Y: 4487508
* Localización aproximada, coordenadas UTM (huso 30 N ETRS 1989)

Grado de recubrimiento: 50-75
 Superficie (m²): 169

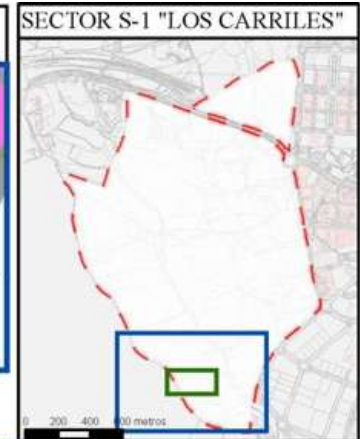
Estado fitosanitario: Bueno



Observaciones:

LEYENDA DEL PLAN PARCIAL:

- DPH Arroyo Valdelacasa
- RU
- RCL
- RCP
- RCPPL
- RCM
- TC
- AT M Valdelatas
- ZV, Parque Central
- ZV, Parques y Jardines
- SUI
- Equipamientos privado
- EQ
- Red Viaria
- RV, Áreas de acompañamiento



Plano de detalle 2
 SITUACIÓN SOBRE ORTOFOTOGRAFÍA DEL ELEMENTO



LEYENDA GENERAL

- Extensión del plano de detalle 1
- Extensión del plano de detalle 2
- Límite del sector S-1
- Agrupación de arbustos

Plano de situación ficha 3490

FICHAS DEL INVENTARIO DE PIES ARBÓREOS Y ARBUSTIVOS

Arbusto

Nº de ficha 3491
 Tipo de elemento: Agrupación de arbustos
 Especie: *Rubus ulmifolius*
 Altura (m): 2
 Diámetro medio (m): 3

Especies acompañantes: *Crataegus monogyna*

Estado fitosanitario: Bueno

Localización (*): X: 443516
 Y: 4487506
* Localización aproximada, coordenadas UTM (huso 30 N ETRS 1989)

Grado de recubrimiento: 75-100
 Superficie (m²): 114



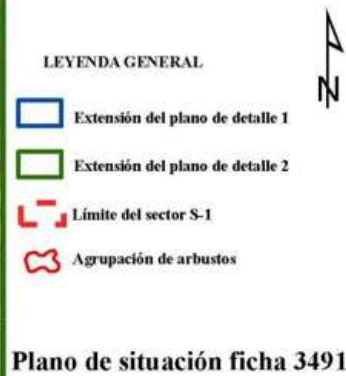
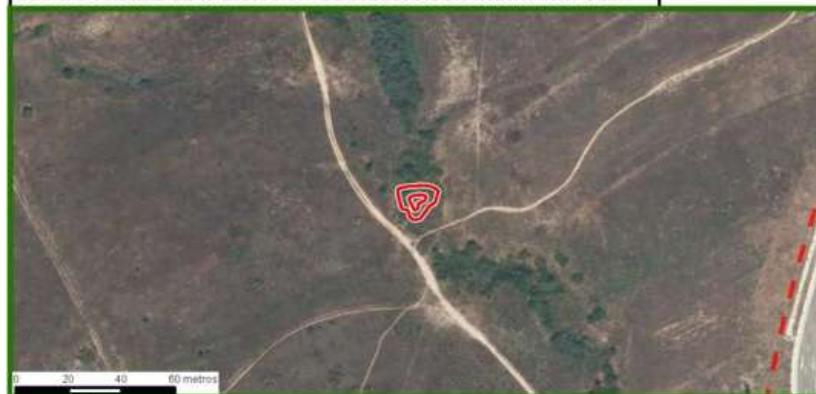
Observaciones:

LEYENDA DEL PLAN PARCIAL:

- DPH Arroyo Valdelacasa
- RU
- RCL
- RCP
- RCPPL
- RCM
- TC
- AT M Valdelatas
- ZV, Parque Central
- ZV, Parques y Jardines
- SUI
- Equipamientos privado
- EQ
- Red Viaria
- RV, Áreas de acompañamiento



Plano de detalle 2
 SITUACIÓN SOBRE ORTOFOTOGRAFÍA DEL ELEMENTO



FICHAS DEL INVENTARIO DE PIES ARBÓREOS Y ARBUSTIVOS

Arbusto

Nº de ficha 3492
 Tipo de elemento: Agrupación de arbustos
 Especie: *Crataegus monogyna*
 Altura (m): 3,5
 Diámetro medio (m): 2,5

Especies acompañantes: *Rubus ulmifolius*

Estado fitosanitario: Bueno

Localización (*): X: 443516
 Y: 4487506
* Localización aproximada, coordenadas UTM (huso 30 N ETRS 1989)

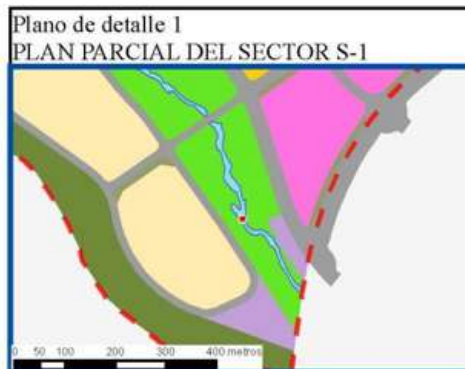
Grado de recubrimiento: 75-100
 Superficie (m²): 22



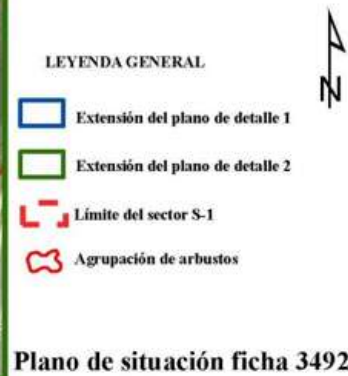
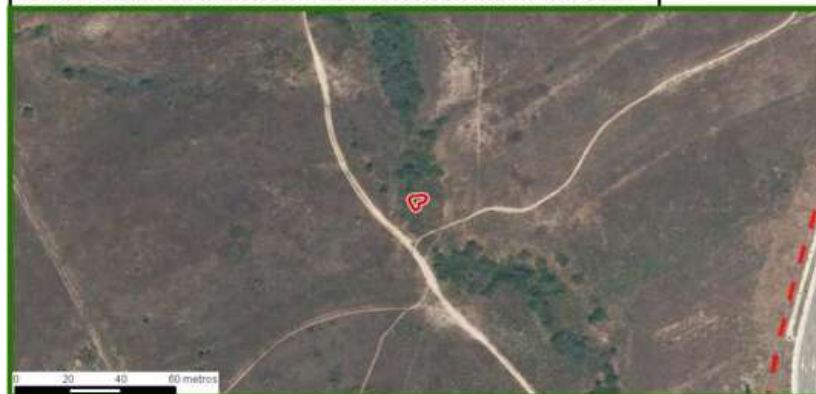
Observaciones:

LEYENDA DEL PLAN PARCIAL:

- DPH Arroyo Valdelacasa
- RU
- RCL
- RCP
- RCPPL
- RCM
- TC
- AT M Valdelatas
- ZV, Parque Central
- ZV, Parques y Jardines
- SUI
- Equipamientos privado
- EQ
- Red Viaria
- RV, Áreas de acompañamiento



Plano de detalle 2
 SITUACIÓN SOBRE ORTOFOTOGRAFÍA DEL ELEMENTO



FICHAS DEL INVENTARIO DE PIES ARBÓREOS Y ARBUSTIVOS

Arbusto

Nº de ficha 3493
 Tipo de elemento: Arbusto individual
 Especie: *Quercus ilex*
 Altura (m): 2,5
 Diámetro (m): 1,5

Localización (*): X: 443207
 Y: 4487501
* Localización aproximada, coordenadas UTM (huso 30 N ETRS 1989)

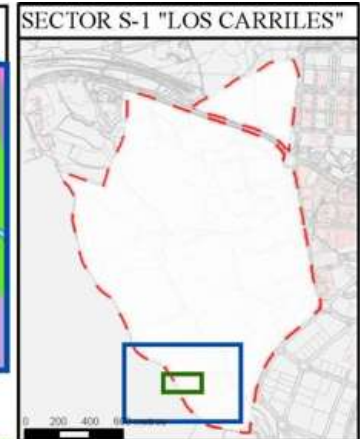
Estado fitosanitario: Bueno



Observaciones:

LEYENDA DEL PLAN PARCIAL:

- DPH Arroyo Valdelacasa
- RU
- RCL
- RCP
- RCPPL
- RCM
- TC
- AT M Valdelatas
- ZV, Parque Central
- ZV, Parques y Jardines
- SUI
- Equipamientos privado
- EQ
- Red Viaria
- RV, Áreas de acompañamiento



Plano de detalle 2
 SITUACIÓN SOBRE ORTOFOTOGRAFÍA DEL ELEMENTO



LEYENDA GENERAL

- Extensión del plano de detalle 1
- Extensión del plano de detalle 2
- Límite del sector S-1
- Árbol individual



Plano de situación ficha 3493

FICHAS DEL INVENTARIO DE PIES ARBÓREOS Y ARBUSTIVOS

Arbusto

Nº de ficha 3494
 Tipo de elemento: Agrupación de arbustos
 Especie: *Retama sphaerocarpa*
 Altura (m): 3
 Diámetro medio (m): 3

Especies acompañantes: No

Estado fitosanitario: Bueno

Localización (*): X: 443214
 * Localización aproximada, coordenadas UTM (huso 30 N ETRS 1989) Y: 4487500

Grado de recubrimiento: 0-25

Superficie (m²): 476



Observaciones:

LEYENDA DEL PLAN PARCIAL:

- DPH Arroyo Valdelacasa
- RU
- RCL
- RCP
- RCPPL
- RCM
- TC
- AT M Valdelatas
- ZV, Parque Central
- ZV, Parques y Jardines
- SUI
- Equipamientos privado
- EQ
- Red Viaria
- RV, Áreas de acompañamiento



Plano de detalle 2
 SITUACIÓN SOBRE ORTOFOTOGRAFÍA DEL ELEMENTO



LEYENDA GENERAL

- Extensión del plano de detalle 1
- Extensión del plano de detalle 2
- Límite del sector S-1
- Agrupación de arbustos



Plano de situación ficha 3494

FICHAS DEL INVENTARIO DE PIES ARBÓREOS Y ARBUSTIVOS

Arbusto

Nº de ficha 3495
 Tipo de elemento: Arbusto individual
 Especie: *Rosa canina*
 Altura (m): 1,5
 Diámetro (m): 2

Localización (*): X: 443511
 Y: 4487499
* Localización aproximada, coordenadas UTM (huso 30 N ETRS 1989)

Estado fitosanitario: Bueno



Observaciones:

LEYENDA DEL PLAN PARCIAL:

- DPH Arroyo Valdelacasa
- RU
- RCL
- RCP
- RCPPL
- RCM
- TC
- AT M Valdelatas
- ZV, Parque Central
- ZV, Parques y Jardines
- SUI
- Equipamientos privado
- EQ
- Red Viaria
- RV, Áreas de acompañamiento



Plano de detalle 2
 SITUACIÓN SOBRE ORTOFOTOGRAFÍA DEL ELEMENTO



FICHAS DEL INVENTARIO DE PIES ARBÓREOS Y ARBUSTIVOS

Arbusto

Nº de ficha 3496
 Tipo de elemento: Agrupación de arbustos
 Especie: *Retama sphaerocarpa*
 Altura (m): 2,5
 Diámetro medio (m): 2

Especies acompañantes: *Quercus ilex*

Estado fitosanitario: Bueno

Localización (*): X: 443246

* Localización aproximada, coordenadas UTM (huso 30 N ETRS 1989) Y: 4487499

Grado de recubrimiento: 25-50

Superficie (m²): 203

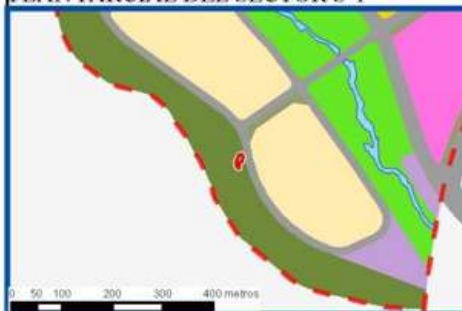
Observaciones:



LEYENDA DEL PLAN PARCIAL:

- DPH Arroyo Valdelacasa
- RU
- RCL
- RCP
- RCPPL
- RCM
- TC
- AT M Valdelatas
- ZV, Parque Central
- ZV, Parques y Jardines
- SUI
- Equipamientos privado
- EQ
- Red Viaria
- RV, Áreas de acompañamiento


Plano de detalle 1 PLAN PARCIAL DEL SECTOR S-1



SECTOR S-1 "LOS CARRILES"



Plano de detalle 2 SITUACIÓN SOBRE ORTOFOTOGRAFÍA DEL ELEMENTO



LEYENDA GENERAL

- Extensión del plano de detalle 1
- Extensión del plano de detalle 2
- Límite del sector S-1
- Agrupación de arbustos

Plano de situación ficha 3496

FICHAS DEL INVENTARIO DE PIES ARBÓREOS Y ARBUSTIVOS

Arbusto

Nº de ficha 3497
 Tipo de elemento: Arbusto individual
 Especie: *Retama sphaerocarpa*
 Altura (m): 2,5
 Diámetro (m): 2

Localización (*): X: 443492
 Y: 4487499
* Localización aproximada, coordenadas UTM (huso 30 N ETRS 1989)

Estado fitosanitario: Bueno



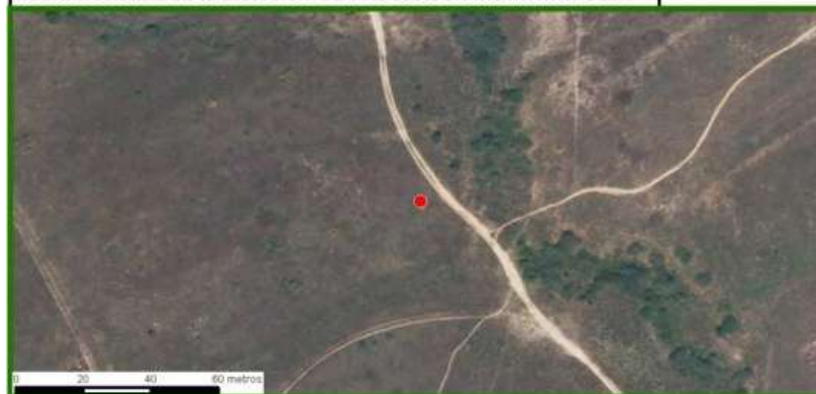
Observaciones:

LEYENDA DEL PLAN PARCIAL:

- DPH Arroyo Valdelacasa
- RU
- RCL
- RCP
- RCPPL
- RCM
- TC
- AT M Valdelatas
- ZV, Parque Central
- ZV, Parques y Jardines
- SUI
- Equipamientos privado
- EQ
- Red Viaria
- RV, Áreas de acompañamiento



Plano de detalle 2 SITUACIÓN SOBRE ORTOFOTOGRAFÍA DEL ELEMENTO



LEYENDA GENERAL

- Extensión del plano de detalle 1
- Extensión del plano de detalle 2
- Límite del sector S-1
- Árbol individual

Plano de situación ficha 3497

FICHAS DEL INVENTARIO DE PIES ARBÓREOS Y ARBUSTIVOS

Arbusto

Nº de ficha 3498
 Tipo de elemento: Arbusto individual
 Especie: *Retama sphaerocarpa*
 Altura (m): 3
 Diámetro (m): 4,5

Localización (*): X: 443426
 Y: 4487498
* Localización aproximada, coordenadas UTM (huso 30 N ETRS 1989)

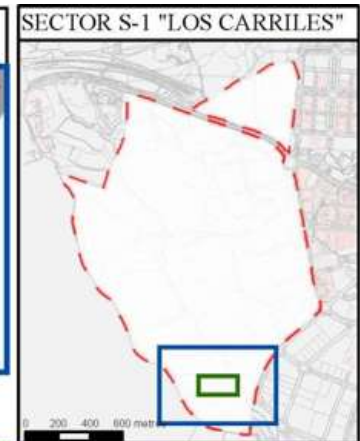
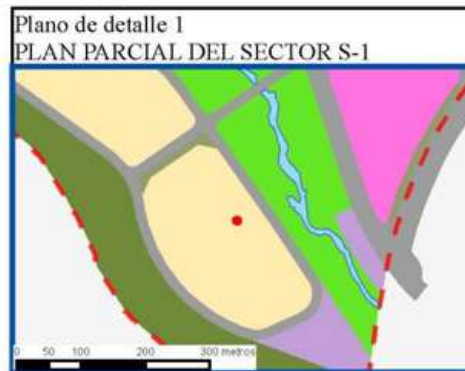
Estado fitosanitario: Bueno



Observaciones:

LEYENDA DEL PLAN PARCIAL:

- DPH Arroyo Valdelacasa
- RU
- RCL
- RCP
- RCPPL
- RCM
- TC
- AT M Valdelatas
- ZV, Parque Central
- ZV, Parques y Jardines
- SUI
- Equipamientos privado
- EQ
- Red Viaria
- RV, Áreas de acompañamiento



Plano de detalle 2 SITUACIÓN SOBRE ORTOFOTOGRAFÍA DEL ELEMENTO



LEYENDA GENERAL

- Extensión del plano de detalle 1
- Extensión del plano de detalle 2
- Límite del sector S-1
- Árbol individual

Plano de situación ficha 3498

FICHAS DEL INVENTARIO DE PIES ARBÓREOS Y ARBUSTIVOS

Árbol

Nº de ficha 3499
 Tipo de elemento: Árbol individual
 Especie: *Quercus ilex*
 Altura (m): 3
 Perímetro (cm): 41
 Altura de la 1ª rama (m): 0.6
 Diámetro de copa (m): 2.5

Localización (*): X: 443343
 Y: 4487498
* Localización aproximada, coordenadas UTM (huso 30 N ETRS 1989)

Edad relativa: Joven

Estado fitosanitario: **Bueno**

Madera vista: No Copa terciada: No
 Huecos: No Ramas secas: No
 Inclinación: No Daños estructurales: No

Plagas o enfermedades No



Observaciones:

LEYENDA DEL PLAN PARCIAL:

- DPH Arroyo Valdelacasa
- RU
- RCL
- RCP
- RCPPL
- RCM
- TC
- AT M Valdelatas
- ZV, Parque Central
- ZV, Parques y Jardines
- SUI
- Equipamientos privado
- EQ
- Red Viaria
- RV, Áreas de acompañamiento



Plano de detalle 2 SITUACIÓN SOBRE ORTOFOTOGRAFÍA DEL ELEMENTO



LEYENDA GENERAL

- Extensión del plano de detalle 1
- Extensión del plano de detalle 2
- Límite del sector S-1
- Árbol individual



Plano de situación ficha 3499

FICHAS DEL INVENTARIO DE PIES ARBÓREOS Y ARBUSTIVOS

Arbusto

Nº de ficha 3500
 Tipo de elemento: Arbusto individual
 Especie: *Quercus ilex*
 Altura (m): 2,5
 Diámetro (m): 2,5

Localización (*): X: 443348
 Y: 4487495
* Localización aproximada, coordenadas UTM (huso 30 N ETRS 1989)

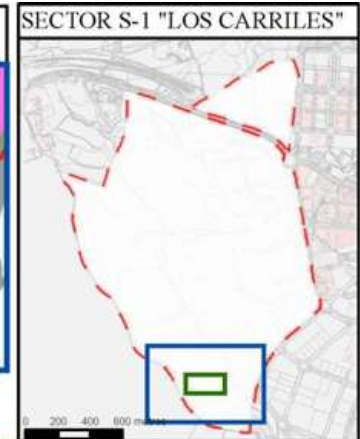
Estado fitosanitario: Bueno



Observaciones:

LEYENDA DEL PLAN PARCIAL:

- DPH Arroyo Valdelacasa
- RU
- RCL
- RCP
- RCPPL
- RCM
- TC
- AT M Valdelatas
- ZV, Parque Central
- ZV, Parques y Jardines
- SUI
- Equipamientos privado
- EQ
- Red Viaria
- RV, Áreas de acompañamiento



Plano de detalle 2
 SITUACIÓN SOBRE ORTOFOTOGRAFÍA DEL ELEMENTO



Plano de situación ficha 3500

FICHAS DEL INVENTARIO DE PIES ARBÓREOS Y ARBUSTIVOS

Arbusto

Nº de ficha 3501
 Tipo de elemento: Arbusto individual
 Especie: *Rubus ulmifolius*
 Altura (m): 1,5
 Diámetro (m): 2

Localización (*):	X: 443519
* Localización aproximada, coordenadas UTM (huso 30 N ETRS 1989)	Y: 4487489

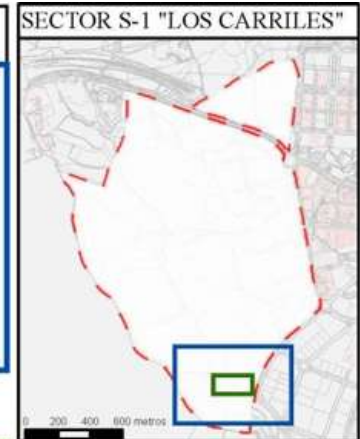
Estado fitosanitario: Bueno



Observaciones:

LEYENDA DEL PLAN PARCIAL:

- DPH Arroyo Valdelacasa
- RU
- RCL
- RCP
- RCPPL
- RCM
- TC
- AT M Valdelatas
- ZV, Parque Central
- ZV, Parques y Jardines
- SUI
- Equipamientos privado
- EQ
- Red Viaria
- RV, Áreas de acompañamiento



Plano de detalle 2 SITUACIÓN SOBRE ORTOFOTOGRAFÍA DEL ELEMENTO



LEYENDA GENERAL

- Extensión del plano de detalle 1
- Extensión del plano de detalle 2
- Límite del sector S-1
- Árbol individual

Plano de situación ficha 3501

FICHAS DEL INVENTARIO DE PIES ARBÓREOS Y ARBUSTIVOS

Arbusto

Nº de ficha 3502
 Tipo de elemento: Agrupación de arbustos
 Especie: *Retama sphaerocarpa*
 Altura (m): 3
 Diámetro medio (m): 5
 Especies acompañantes: No

Localización (*):	X: 443351
* Localización aproximada, coordenadas UTM (huso 30 N ETRS 1989)	Y: 4487489

Grado de recubrimiento: 0-25
 Superficie (m²): 672

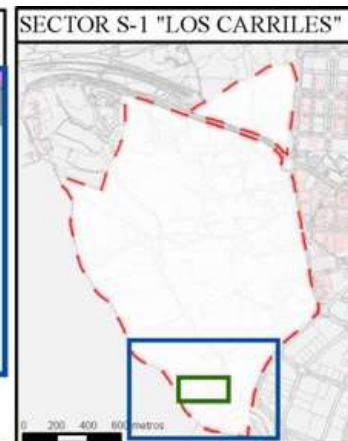
Estado fitosanitario: Bueno



Observaciones:

LEYENDA DEL PLAN PARCIAL:

- DPH Arroyo Valdelacasa
- RU
- RCL
- RCP
- RCPPL
- RCM
- TC
- AT M Valdelatas
- ZV, Parque Central
- ZV, Parques y Jardines
- SUI
- Equipamientos privado
- EQ
- Red Viaria
- RV, Áreas de acompañamiento



Plano de detalle 2 SITUACIÓN SOBRE ORTOFOTOGRAFÍA DEL ELEMENTO



LEYENDA GENERAL

- Extensión del plano de detalle 1
- Extensión del plano de detalle 2
- Límite del sector S-1
- Agrupación de arbustos

Plano de situación ficha 3502

FICHAS DEL INVENTARIO DE PIES ARBÓREOS Y ARBUSTIVOS

Arbusto

Nº de ficha 3503
 Tipo de elemento: Agrupación de arbustos
 Especie: *Retama sphaerocarpa*
 Altura (m): 2
 Diámetro medio (m): 2,5

Especies acompañantes: No

Estado fitosanitario: Bueno

Localización (*): X: 443457
 Y: 4487488
* Localización aproximada, coordenadas UTM (huso 30 N ETRS 1989)

Grado de recubrimiento: 0-25
 Superficie (m²): 364



Observaciones:

LEYENDA DEL PLAN PARCIAL:

- DPH Arroyo Valdelacasa
- RU
- RCL
- RCP
- RCPPL
- RCM
- TC
- AT M Valdelatas
- ZV, Parque Central
- ZV, Parques y Jardines
- SUI
- Equipamientos privado
- EQ
- Red Viaria
- RV, Áreas de acompañamiento



Plano de detalle 2 SITUACIÓN SOBRE ORTOFOTOGRAFÍA DEL ELEMENTO



LEYENDA GENERAL

- Extensión del plano de detalle 1
- Extensión del plano de detalle 2
- Límite del sector S-1
- Agrupación de arbustos



Plano de situación ficha 3503

FICHAS DEL INVENTARIO DE PIES ARBÓREOS Y ARBUSTIVOS

Árbol

Nº de ficha 3504
 Tipo de elemento: Árbol individual
 Especie: *Crataegus monogyna*
 Altura (m): 5
 Perímetro (cm): 105
 Altura de la 1ª rama (m): 0
 Diámetro de copa (m): 4

Localización (*): X: 443535
 Y: 4487487
* Localización aproximada, coordenadas UTM (huso 30 N ETRS 1989)

Edad relativa: Joven

Estado fitosanitario: Bueno

Madera vista: No Copa terciada: No
 Huecos: No Ramas secas: Si
 Inclinación: No Daños estructurales: No

Plagas o enfermedades No



Observaciones:

LEYENDA DEL PLAN PARCIAL:

- DPH Arroyo Valdelacasa
- RU
- RCL
- RCP
- RCPPL
- RCM
- TC
- AT M Valdelatas
- ZV, Parque Central
- ZV, Parques y Jardines
- SUI
- Equipamientos privado
- EQ
- Red Viaria
- RV, Áreas de acompañamiento



Plano de detalle 2 SITUACIÓN SOBRE ORTOFOTOGRAFÍA DEL ELEMENTO



LEYENDA GENERAL

- Extensión del plano de detalle 1
- Extensión del plano de detalle 2
- Límite del sector S-1
- Árbol individual

Plano de situación ficha 3504

FICHAS DEL INVENTARIO DE PIES ARBÓREOS Y ARBUSTIVOS

Arbusto

Nº de ficha 3505
 Tipo de elemento: Agrupación de arbustos
 Especie: *Crataegus monogyna*
 Altura (m): 4
 Diámetro medio (m): 2,5
 Especies acompañantes: No

Localización (*):	X: 443534
* Localización aproximada, coordenadas UTM (huso 30 N ETRS 1989)	Y: 4487486

Grado de recubrimiento: 75-100
 Superficie (m²): 17

Estado fitosanitario: Bueno



Observaciones:

LEYENDA DEL PLAN PARCIAL:

- DPH Arroyo Valdelacasa
- RU
- RCL
- RCP
- RCPPL
- RCM
- TC
- AT M Valdelatas
- ZV, Parque Central
- ZV, Parques y Jardines
- SUI
- Equipamientos privado
- EQ
- Red Viaria
- RV, Áreas de acompañamiento



Plano de detalle 2 SITUACIÓN SOBRE ORTOFOTOGRAFÍA DEL ELEMENTO



LEYENDA GENERAL

- Extensión del plano de detalle 1
- Extensión del plano de detalle 2
- Límite del sector S-1
- Agrupación de arbustos

Plano de situación ficha 3505

FICHAS DEL INVENTARIO DE PIES ARBÓREOS Y ARBUSTIVOS

Arbusto

Nº de ficha 3506
 Tipo de elemento: Arbusto individual
 Especie: *Crataegus monogyna*
 Altura (m): 4
 Diámetro (m): 3

Localización (*):	X: 443556
* Localización aproximada, coordenadas UTM (huso 30 N ETRS 1989)	Y: 4487485

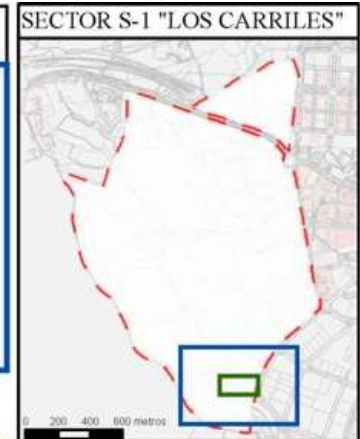
Estado fitosanitario: Bueno



Observaciones:

LEYENDA DEL PLAN PARCIAL:

- DPH Arroyo Valdelacasa
- RU
- RCL
- RCP
- RCPPL
- RCM
- TC
- AT M Valdelatas
- ZV, Parque Central
- ZV, Parques y Jardines
- SUI
- Equipamientos privado
- EQ
- Red Viaria
- RV, Áreas de acompañamiento



Plano de detalle 2 SITUACIÓN SOBRE ORTOFOTOGRAFÍA DEL ELEMENTO



Plano de situación ficha 3506

FICHAS DEL INVENTARIO DE PIES ARBÓREOS Y ARBUSTIVOS

Arbusto

Nº de ficha 3507
 Tipo de elemento: Agrupaciones tupidas y setos
 Especie: *Crataegus monogyna*
 Altura (m): 3
 Ancho (m): 2

Localización (*):
 X: 443524
 Y: 4487484
* Localización aproximada, coordenadas UTM (huso 30 N ETRS 1989)

Superficie (m²): 13

Especies acompañantes: *Rubus ulmifolius*

Estado fitosanitario: Bueno

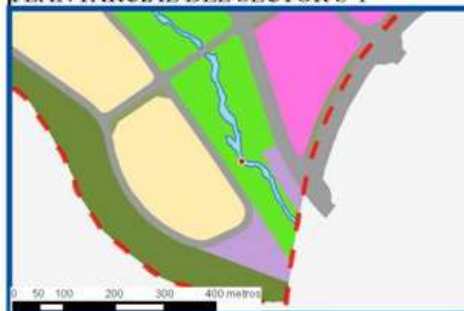


Observaciones:

LEYENDA DEL PLAN PARCIAL:

-  DPH Arroyo Valdelacasa
-  RU
-  RCL
-  RCP
-  RCPPL
-  RCM
-  TC
-  AT M Valdelatas
-  ZV, Parque Central
-  ZV, Parques y Jardines
-  SUI
-  Equipamientos privado
-  EQ
-  Red Viaria
-  RV, Áreas de acompañamiento

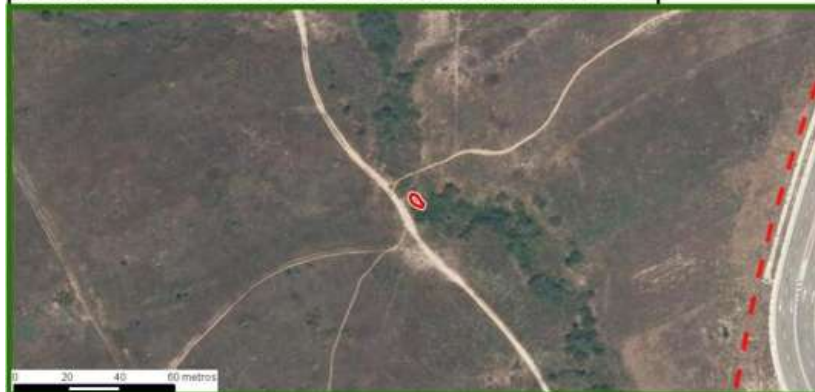
Plano de detalle 1 PLAN PARCIAL DEL SECTOR S-1



SECTOR S-1 "LOS CARRILES"



Plano de detalle 2 SITUACIÓN SOBRE ORTOFOTOGRAFÍA DEL ELEMENTO



LEYENDA GENERAL

-  Extensión del plano de detalle 1
-  Extensión del plano de detalle 2
-  Límite del sector S-1
-  Agrupación de arbustos

Plano de situación ficha 3507

FICHAS DEL INVENTARIO DE PIES ARBÓREOS Y ARBUSTIVOS

Arbusto

Nº de ficha 3508
 Tipo de elemento: Arbusto individual
 Especie: *Crataegus monogyna*
 Altura (m): 3,5
 Diámetro (m): 3,5

Localización (*): X: 443569
 Y: 4487484
* Localización aproximada, coordenadas UTM (huso 30 N ETRS 1989)

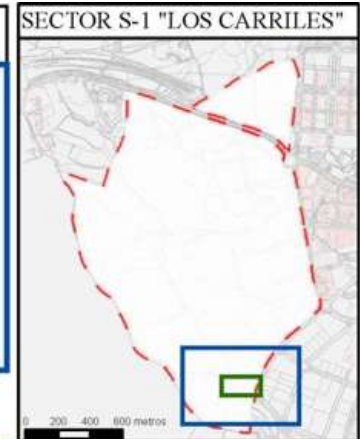
Estado fitosanitario: Bueno



Observaciones:

LEYENDA DEL PLAN PARCIAL:

- DPH Arroyo Valdelacasa
- RU
- RCL
- RCP
- RCPPL
- RCM
- TC
- AT M Valdelatas
- ZV, Parque Central
- ZV, Parques y Jardines
- SUI
- Equipamientos privado
- EQ
- Red Viaria
- RV, Áreas de acompañamiento



Plano de detalle 2
SITUACIÓN SOBRE ORTOFOTOGRAFÍA DEL ELEMENTO



FICHAS DEL INVENTARIO DE PIES ARBÓREOS Y ARBUSTIVOS

Árbol

Nº de ficha 3509
 Tipo de elemento: Árbol individual
 Especie: *Ulmus pumila*
 Altura (m): 2,5
 Perímetro (cm): 23
 Altura de la 1ª rama (m): 0.4
 Diámetro de copa (m): 1.5

Estado fitosanitario:

Bueno

Madera vista:	Si	Copa terciada:	No
Huecos:	No	Ramas secas:	No
Inclinación:	No	Daños estructurales:	No

Plagas o enfermedades No

Localización (*):	X: 443186
* Localización aproximada, coordenadas UTM (huso 30 N ETRS 1989)	Y: 4487483

Edad relativa: Joven

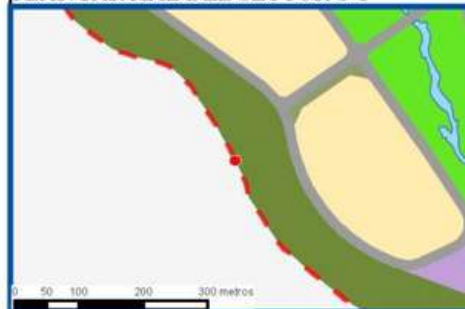


Observaciones:

LEYENDA DEL PLAN PARCIAL:

- DPH Arroyo Valdelacasa
- RU
- RCL
- RCP
- RCPPL
- RCM
- TC
- AT M Valdelatas
- ZV, Parque Central
- ZV, Parques y Jardines
- SUI
- Equipamientos privado
- EQ
- Red Viaria
- RV, Áreas de acompañamiento

Plano de detalle 1 PLAN PARCIAL DEL SECTOR S-1



SECTOR S-1 "LOS CARRILES"



Plano de detalle 2 SITUACIÓN SOBRE ORTOFOTOGRAFÍA DEL ELEMENTO



LEYENDA GENERAL

- Extensión del plano de detalle 1
- Extensión del plano de detalle 2
- Límite del sector S-1
- Árbol individual



Plano de situación ficha 3509

FICHAS DEL INVENTARIO DE PIES ARBÓREOS Y ARBUSTIVOS

Arbusto

Nº de ficha 3510
 Tipo de elemento: Arbusto individual
 Especie: *Retama sphaerocarpa*
 Altura (m): 1,5
 Diámetro (m): 1,5

Localización (*): X: 443511
 Y: 4487483
* Localización aproximada, coordenadas UTM (huso 30 N ETRS 1989)

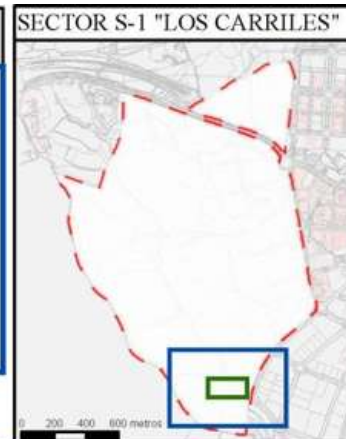
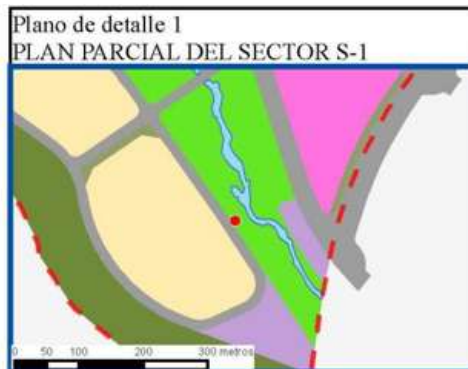
Estado fitosanitario: Bueno



Observaciones:

LEYENDA DEL PLAN PARCIAL:

- DPH Arroyo Valdelacasa
- RU
- RCL
- RCP
- RCPPL
- RCM
- TC
- AT M Valdelatas
- ZV, Parque Central
- ZV, Parques y Jardines
- SUI
- Equipamientos privado
- EQ
- Red Viaria
- RV, Áreas de acompañamiento



Plano de detalle 2
 SITUACIÓN SOBRE ORTOFOTOGRAFÍA DEL ELEMENTO



LEYENDA GENERAL

- Extensión del plano de detalle 1
- Extensión del plano de detalle 2
- Límite del sector S-1
- Árbol individual



Plano de situación ficha 3510

FICHAS DEL INVENTARIO DE PIES ARBÓREOS Y ARBUSTIVOS

Arbusto

Nº de ficha 3511
 Tipo de elemento: Arbusto individual
 Especie: *Quercus ilex*
 Altura (m): 1,5
 Diámetro (m): 1,5

Localización (*):	X: 443194
* Localización aproximada, coordenadas UTM (huso 30 N ETRS 1989)	Y: 4487483

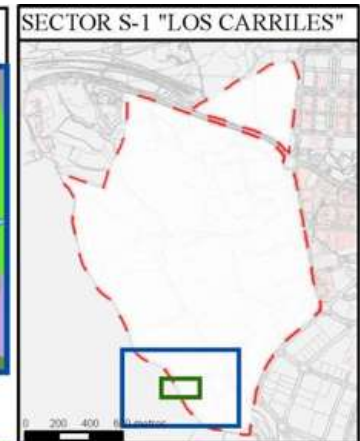
Estado fitosanitario: Bueno



Observaciones:

LEYENDA DEL PLAN PARCIAL:

- DPH Arroyo Valdelacasa
- RU
- RCL
- RCP
- RCPPL
- RCM
- TC
- AT M Valdelatas
- ZV, Parque Central
- ZV, Parques y Jardines
- SUI
- Equipamientos privado
- EQ
- Red Viaria
- RV, Áreas de acompañamiento



Plano de detalle 2 SITUACIÓN SOBRE ORTOFOTOGRAFÍA DEL ELEMENTO



Plano de situación ficha 3511

FICHAS DEL INVENTARIO DE PIES ARBÓREOS Y ARBUSTIVOS

Arbusto

Nº de ficha 3512
 Tipo de elemento: Arbusto individual
 Especie: *Crataegus monogyna*
 Altura (m): 4
 Diámetro (m): 3,5

Localización (*): X: 443571
 Y: 4487482
* Localización aproximada, coordenadas UTM (huso 30 N ETRS 1989)

Estado fitosanitario: Bueno



Observaciones:

LEYENDA DEL PLAN PARCIAL:

- DPH Arroyo Valdelacasa
- RU
- RCL
- RCP
- RCPPL
- RCM
- TC
- AT M Valdelatas
- ZV, Parque Central
- ZV, Parques y Jardines
- SUI
- Equipamientos privado
- EQ
- Red Viaria
- RV, Áreas de acompañamiento



Plano de detalle 2
 SITUACIÓN SOBRE ORTOFOTOGRAFÍA DEL ELEMENTO



FICHAS DEL INVENTARIO DE PIES ARBÓREOS Y ARBUSTIVOS

Arbusto

Nº de ficha 3513
 Tipo de elemento: Arbusto individual
 Especie: *Crataegus monogyna*
 Altura (m): 4
 Diámetro (m): 3,5

Localización (*):	X: 443540
* Localización aproximada, coordenadas UTM (huso 30 N ETRS 1989)	Y: 4487482

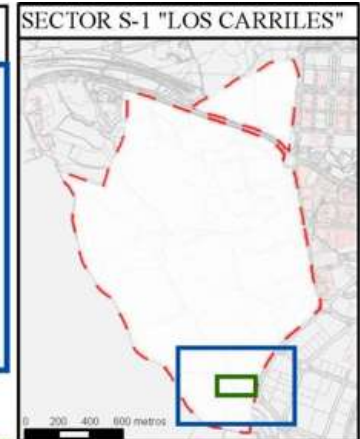
Estado fitosanitario: Bueno



Observaciones:

LEYENDA DEL PLAN PARCIAL:

- DPH Arroyo Valdelacasa
- RU
- RCL
- RCP
- RCPPL
- RCM
- TC
- AT M Valdelatas
- ZV, Parque Central
- ZV, Parques y Jardines
- SUI
- Equipamientos privado
- EQ
- Red Viaria
- RV, Áreas de acompañamiento



Plano de detalle 2 SITUACIÓN SOBRE ORTOFOTOGRAFÍA DEL ELEMENTO



LEYENDA GENERAL

- Extensión del plano de detalle 1
- Extensión del plano de detalle 2
- Límite del sector S-1
- Árbol individual

Plano de situación ficha 3513

FICHAS DEL INVENTARIO DE PIES ARBÓREOS Y ARBUSTIVOS

Arbusto

Nº de ficha 3514
 Tipo de elemento: Arbusto individual
 Especie: *Crataegus monogyna*
 Altura (m): 3,3
 Diámetro (m): 3

Localización (*):	X: 443563
* Localización aproximada, coordenadas UTM (huso 30 N ETRS 1989)	Y: 4487481

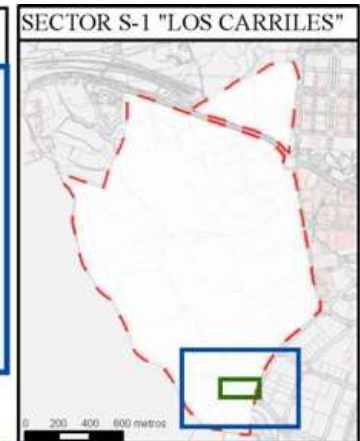
Estado fitosanitario: Bueno



Observaciones:

LEYENDA DEL PLAN PARCIAL:

- DPH Arroyo Valdelacasa
- RU
- RCL
- RCP
- RCPPL
- RCM
- TC
- AT M Valdelatas
- ZV, Parque Central
- ZV, Parques y Jardines
- SUI
- Equipamientos privado
- EQ
- Red Viaria
- RV, Áreas de acompañamiento



Plano de detalle 2 SITUACIÓN SOBRE ORTOFOTOGRAFÍA DEL ELEMENTO



LEYENDA GENERAL

- Extensión del plano de detalle 1
- Extensión del plano de detalle 2
- Límite del sector S-1
- Árbol individual

Plano de situación ficha 3514

FICHAS DEL INVENTARIO DE PIES ARBÓREOS Y ARBUSTIVOS

Arbusto

Nº de ficha 3515
 Tipo de elemento: Arbusto individual
 Especie: *Salix sp.*
 Altura (m): 4
 Diámetro (m): 4,5

Localización (*):	X: 443541
* Localización aproximada, coordenadas UTM (huso 30 N ETRS 1989)	Y: 4487481

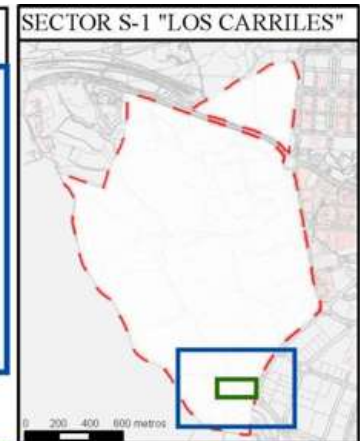
Estado fitosanitario: Bueno



Observaciones:

LEYENDA DEL PLAN PARCIAL:

- DPH Arroyo Valdelacasa
- RU
- RCL
- RCP
- RCPPL
- RCM
- TC
- AT M Valdelatas
- ZV, Parque Central
- ZV, Parques y Jardines
- SUI
- Equipamientos privado
- EQ
- Red Viaria
- RV, Áreas de acompañamiento



Plano de detalle 2 SITUACIÓN SOBRE ORTOFOTOGRAFÍA DEL ELEMENTO



Plano de situación ficha 3515

FICHAS DEL INVENTARIO DE PIES ARBÓREOS Y ARBUSTIVOS

Árbol

Nº de ficha 3516
 Tipo de elemento: Árbol individual
 Especie: *Salix sp.*
 Altura (m): 5
 Perímetro (cm): 92
 Altura de la 1ª rama (m): 0
 Diámetro de copa (m): 4.5

Localización (*): X: 443533
 Y: 4487481
* Localización aproximada, coordenadas UTM (huso 30 N ETRS 1989)

Edad relativa: Joven

Estado fitosanitario:

Regular

Madera vista: No Copa terciada: No
 Huecos: No Ramas secas: Si
 Inclinación: No Daños estructurales: No

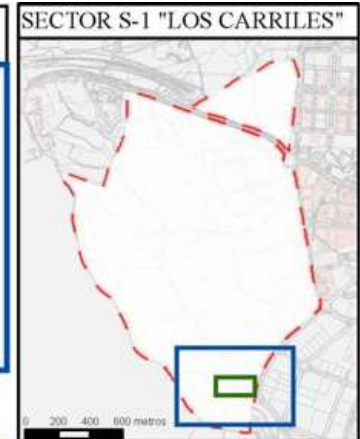
Plagas o enfermedades No



Observaciones:

LEYENDA DEL PLAN PARCIAL:

- DPH Arroyo Valdelacasa
- RU
- RCL
- RCP
- RCPPL
- RCM
- TC
- AT M Valdelatas
- ZV, Parque Central
- ZV, Parques y Jardines
- SUI
- Equipamientos privado
- EQ
- Red Viaria
- RV, Áreas de acompañamiento



Plano de detalle 2 SITUACIÓN SOBRE ORTOFOTOGRAFÍA DEL ELEMENTO



LEYENDA GENERAL

- Extensión del plano de detalle 1
- Extensión del plano de detalle 2
- Límite del sector S-1
- Árbol individual

Plano de situación ficha 3516

FICHAS DEL INVENTARIO DE PIES ARBÓREOS Y ARBUSTIVOS

Arbusto

Nº de ficha 3517
 Tipo de elemento: Agrupaciones tupidas y setos
 Especie: *Rubus ulmifolius*
 Altura (m): 2,5
 Ancho (m): 6
 Especies acompañantes: No

Localización (*): X: 443536
 Y: 4487479
* Localización aproximada, coordenadas UTM (huso 30 N ETRS 1989)

Superficie (m²): 186

Estado fitosanitario: Bueno



Observaciones:

LEYENDA DEL PLAN PARCIAL:

- DPH Arroyo Valdelacasa
- RU
- RCL
- RCP
- RCPPL
- RCM
- TC
- AT M Valdelatas
- ZV, Parque Central
- ZV, Parques y Jardines
- SUI
- Equipamientos privado
- EQ
- Red Viaria
- RV, Áreas de acompañamiento



Plano de detalle 2
SITUACIÓN SOBRE ORTOFOTOGRAFÍA DEL ELEMENTO



LEYENDA GENERAL

- Extensión del plano de detalle 1
- Extensión del plano de detalle 2
- Límite del sector S-1
- Agrupación de arbustos



Plano de situación ficha 3517

FICHAS DEL INVENTARIO DE PIES ARBÓREOS Y ARBUSTIVOS

Arbusto

Nº de ficha 3518
 Tipo de elemento: Agrupación de arbustos
 Especie: *Retama sphaerocarpa*
 Altura (m): 3
 Diámetro medio (m): 4
 Especies acompañantes: No

Localización (*): X: 443269

* Localización aproximada, coordenadas UTM (huso 30 N ETRS 1989) Y: 4487479

Grado de recubrimiento: 25-50

Superficie (m²): 684

Estado fitosanitario: Bueno



Observaciones:

LEYENDA DEL PLAN PARCIAL:

-  DPH Arroyo Valdelacasa
-  RU
-  RCL
-  RCP
-  RCPPL
-  RCM
-  TC
-  AT M Valdelatas
-  ZV, Parque Central
-  ZV, Parques y Jardines
-  SUI
-  Equipamientos privado
-  EQ
-  Red Viaria
-  RV, Áreas de acompañamiento

Plano de detalle 1 PLAN PARCIAL DEL SECTOR S-1



SECTOR S-1 "LOS CARRILES"



Plano de detalle 2 SITUACIÓN SOBRE ORTOFOTOGRAFÍA DEL ELEMENTO



LEYENDA GENERAL

-  Extensión del plano de detalle 1
-  Extensión del plano de detalle 2
-  Límite del sector S-1
-  Agrupación de arbustos



Plano de situación ficha 3518

FICHAS DEL INVENTARIO DE PIES ARBÓREOS Y ARBUSTIVOS

Arbusto

Nº de ficha 3519
 Tipo de elemento: Agrupación de arbustos
 Especie: *Retama sphaerocarpa*
 Altura (m): 4
 Diámetro medio (m): 5

Especies acompañantes: No

Estado fitosanitario: Bueno

Localización (*): X: 443313
 Y: 4487478
* Localización aproximada, coordenadas UTM (huso 30 N ETRS 1989)

Grado de recubrimiento: 25-50

Superficie (m²): 2031



Observaciones:

LEYENDA DEL PLAN PARCIAL:

-  DPH Arroyo Valdelacasa
-  RU
-  RCL
-  RCP
-  RCPPL
-  RCM
-  TC
-  AT M Valdelatas
-  ZV, Parque Central
-  ZV, Parques y Jardines
-  SUI
-  Equipamientos privado
-  EQ
-  Red Viaria
-  RV, Áreas de acompañamiento

Plano de detalle 1 PLAN PARCIAL DEL SECTOR S-1



SECTOR S-1 "LOS CARRILES"



Plano de detalle 2 SITUACIÓN SOBRE ORTOFOTOGRAFÍA DEL ELEMENTO



LEYENDA GENERAL

-  Extensión del plano de detalle 1
-  Extensión del plano de detalle 2
-  Límite del sector S-1
-  Agrupación de arbustos



Plano de situación ficha 3519

FICHAS DEL INVENTARIO DE PIES ARBÓREOS Y ARBUSTIVOS

Árbol

Nº de ficha 3520
 Tipo de elemento: Agrupación de árboles
 Especie: *Crataegus monogyna*
 Altura media (m): 5
 Perímetro medio (cm): 95
 Altura de la 1ª rama (m): 0
 Diámetro de copa (m): 2.5

Localización (*): X: 443524
 Y: 4487478
* Localización aproximada, coordenadas UTM (huso 30 N ETRS 1989)

Edad relativa: Joven
 Superficie (m²): 21

Estado fitosanitario: Bueno
 Madera vista: No Copa terciada: No
 Huecos: No Ramas secas: No
 Inclinación: No Daños estructurales: No

Plagas o enfermedades No

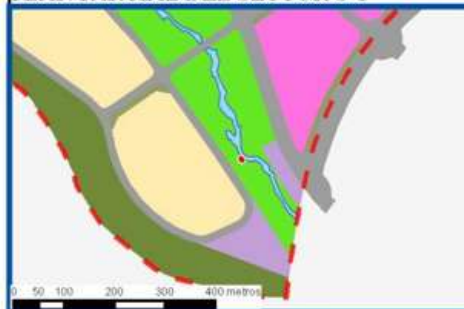


Observaciones:

LEYENDA DEL PLAN PARCIAL:

- DPH Arroyo Valdelacasa
- RU
- RCL
- RCP
- RCPPL
- RCM
- TC
- AT M Valdelatas
- ZV, Parque Central
- ZV, Parques y Jardines
- SUI
- Equipamientos privado
- EQ
- Red Viaria
- RV, Áreas de acompañamiento

Plano de detalle 1 PLAN PARCIAL DEL SECTOR S-1



SECTOR S-1 "LOS CARRILES"



Plano de detalle 2 SITUACIÓN SOBRE ORTOFOTOGRAFÍA DEL ELEMENTO



LEYENDA GENERAL

- Extensión del plano de detalle 1
- Extensión del plano de detalle 2
- Límite del sector S-1
- Agrupación de arbustos

Plano de situación ficha 3520

FICHAS DEL INVENTARIO DE PIES ARBÓREOS Y ARBUSTIVOS

Árbol

Nº de ficha 3521
 Tipo de elemento: **Árbol individual**
 Especie: *Quercus ilex*
 Altura (m): 2
 Perímetro (cm): 35
 Altura de la 1ª rama (m): 0.2
 Diámetro de copa (m): 2.5

Localización (*): X: 443411
 Y: 4487477
* Localización aproximada, coordenadas UTM (huso 30 N ETRS 1989)

Edad relativa: Joven

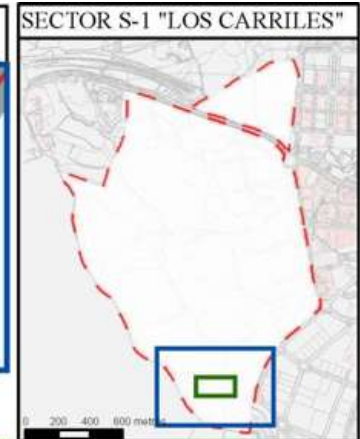
Estado fitosanitario: Bueno
 Madera vista: No Copa terciada: No
 Huecos: No Ramas secas: No
 Inclinación: No Daños estructurales: No
 Plagas o enfermedades: No



Observaciones:

LEYENDA DEL PLAN PARCIAL:

- DPH Arroyo Valdelacasa
- RU
- RCL
- RCP
- RCPPL
- RCM
- TC
- AT M Valdelatas
- ZV, Parque Central
- ZV, Parques y Jardines
- SUI
- Equipamientos privado
- EQ
- Red Viaria
- RV, Áreas de acompañamiento



**Plano de detalle 2
SITUACIÓN SOBRE ORTOFOTOGRAFÍA DEL ELEMENTO**



FICHAS DEL INVENTARIO DE PIES ARBÓREOS Y ARBUSTIVOS

Arbusto

Nº de ficha 3522
 Tipo de elemento: Arbusto individual
 Especie: *Crataegus monogyna*
 Altura (m): 4
 Diámetro (m): 1,5

Localización (*): X: 443534
 Y: 4487477
* Localización aproximada, coordenadas UTM (huso 30 N ETRS 1989)

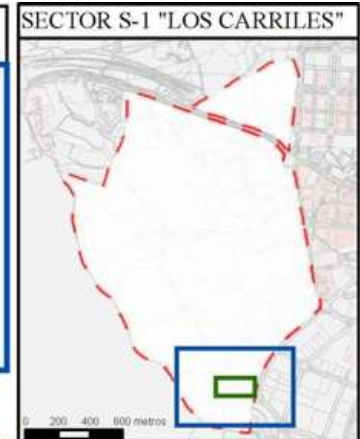
Estado fitosanitario: Bueno



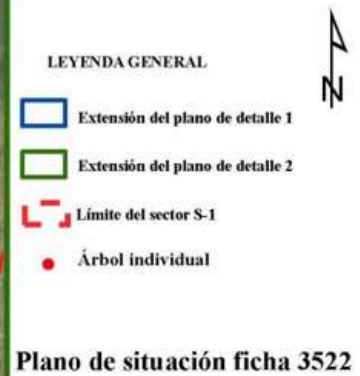
Observaciones:

LEYENDA DEL PLAN PARCIAL:

- DPH Arroyo Valdelacasa
- RU
- RCL
- RCP
- RCPPL
- RCM
- TC
- AT M Valdelatas
- ZV, Parque Central
- ZV, Parques y Jardines
- SUI
- Equipamientos privado
- EQ
- Red Viaria
- RV, Áreas de acompañamiento



Plano de detalle 2
SITUACIÓN SOBRE ORTOFOTOGRAFÍA DEL ELEMENTO



FICHAS DEL INVENTARIO DE PIES ARBÓREOS Y ARBUSTIVOS

Arbusto

Nº de ficha 3523
 Tipo de elemento: Arbusto individual
 Especie: *Rosa canina*
 Altura (m): 1,5
 Diámetro (m): 1,5

Localización (*): X: 443502
 Y: 4487477
* Localización aproximada, coordenadas UTM (huso 30 N ETRS 1989)

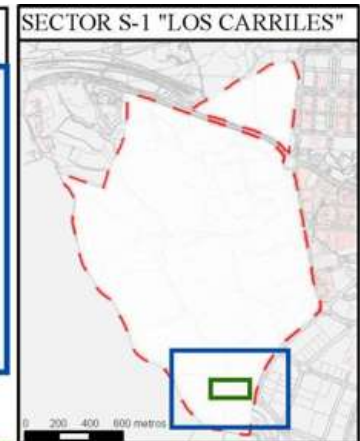
Estado fitosanitario: Bueno



Observaciones:

LEYENDA DEL PLAN PARCIAL:

- DPH Arroyo Valdelacasa
- RU
- RCL
- RCP
- RCPPL
- RCM
- TC
- AT M Valdelatas
- ZV, Parque Central
- ZV, Parques y Jardines
- SUI
- Equipamientos privado
- EQ
- Red Viaria
- RV, Áreas de acompañamiento



Plano de detalle 2 SITUACIÓN SOBRE ORTOFOTOGRAFÍA DEL ELEMENTO



Plano de situación ficha 3523

FICHAS DEL INVENTARIO DE PIES ARBÓREOS Y ARBUSTIVOS

Árbol

Nº de ficha 3524
 Tipo de elemento: Árbol individual
 Especie: *Crataegus monogyna*
 Altura (m): 4
 Perímetro (cm): 95
 Altura de la 1ª rama (m): 0.1
 Diámetro de copa (m): 4.5

Localización (*): X: 443575
 Y: 4487476
* Localización aproximada, coordenadas UTM (huso 30 N ETRS 1989)

Edad relativa: Joven

Estado fitosanitario: Regular
 Madera vista: No Copa terciada: No
 Huecos: No Ramas secas: No
 Inclinación: No Daños estructurales: No

Plagas o enfermedades No

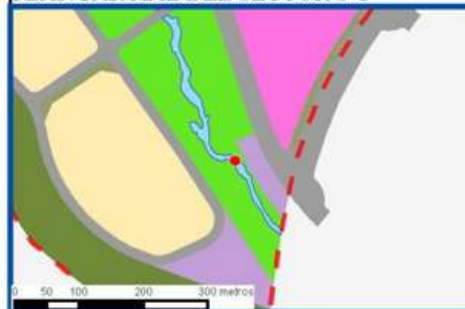
Observaciones: Presencia de madrigueras



LEYENDA DEL PLAN PARCIAL:

-  DPH Arroyo Valdelacasa
-  RU
-  RCL
-  RCP
-  RCPPL
-  RCM
-  TC
-  AT M Valdelatas
-  ZV, Parque Central
-  ZV, Parques y Jardines
-  SUI
-  Equipamientos privado
-  EQ
-  Red Viaria
-  RV, Áreas de acompañamiento

Plano de detalle 1 PLAN PARCIAL DEL SECTOR S-1



SECTOR S-1 "LOS CARRILES"



Plano de detalle 2 SITUACIÓN SOBRE ORTOFOTOGRAFÍA DEL ELEMENTO



LEYENDA GENERAL

-  Extensión del plano de detalle 1
-  Extensión del plano de detalle 2
-  Límite del sector S-1
-  Árbol individual

Plano de situación ficha 3524

FICHAS DEL INVENTARIO DE PIES ARBÓREOS Y ARBUSTIVOS

Árbol

Nº de ficha 3525
 Tipo de elemento: Árbol individual
 Especie: *Crataegus monogyna*
 Altura (m): 5
 Perímetro (cm): 85
 Altura de la 1ª rama (m): 0
 Diámetro de copa (m): 3.5

Localización (*): X: 443567
 Y: 4487476
* Localización aproximada, coordenadas UTM (huso 30 N ETRS 1989)

Edad relativa: Joven

Estado fitosanitario: Bueno
 Madera vista: No Copa terciada: No
 Huecos: No Ramas secas: No
 Inclinación: No Daños estructurales: No

Plagas o enfermedades No

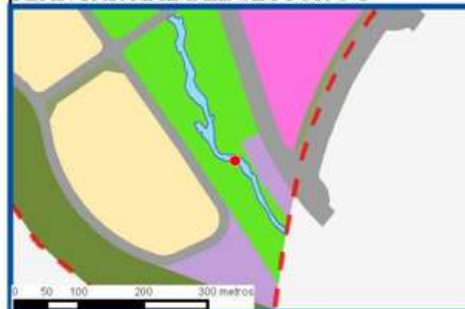


Observaciones:

LEYENDA DEL PLAN PARCIAL:

-  DPH Arroyo Valdelacasa
-  RU
-  RCL
-  RCP
-  RCPPL
-  RCM
-  TC
-  AT M Valdelatas
-  ZV, Parque Central
-  ZV, Parques y Jardines
-  SUI
-  Equipamientos privado
-  EQ
-  Red Viaria
-  RV, Áreas de acompañamiento

Plano de detalle 1 PLAN PARCIAL DEL SECTOR S-1



SECTOR S-1 "LOS CARRILES"



Plano de detalle 2 SITUACIÓN SOBRE ORTOFOTOGRAFÍA DEL ELEMENTO



LEYENDA GENERAL

-  Extensión del plano de detalle 1
-  Extensión del plano de detalle 2
-  Límite del sector S-1
-  Árbol individual

Plano de situación ficha 3525

FICHAS DEL INVENTARIO DE PIES ARBÓREOS Y ARBUSTIVOS

Arbusto

Nº de ficha 3526
 Tipo de elemento: Arbusto individual
 Especie: *Crataegus monogyna*
 Altura (m): 1,5
 Diámetro (m): 1

Localización (*): X: 443498
 Y: 4487476
* Localización aproximada, coordenadas UTM (huso 30 N ETRS 1989)

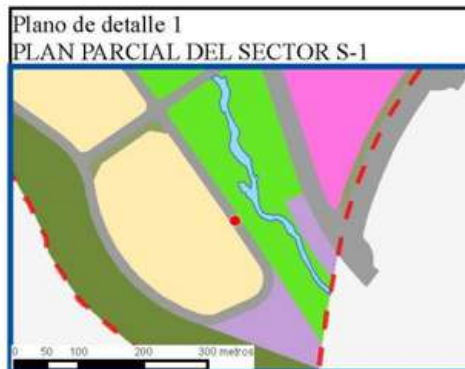
Estado fitosanitario: Bueno



Observaciones:

LEYENDA DEL PLAN PARCIAL:

- DPH Arroyo Valdelacasa
- RU
- RCL
- RCP
- RCPPL
- RCM
- TC
- AT M Valdelatas
- ZV, Parque Central
- ZV, Parques y Jardines
- SUI
- Equipamiento privado
- EQ
- Red Viaria
- RV, Áreas de acompañamiento



Plano de detalle 2
 SITUACIÓN SOBRE ORTOFOTOGRAFÍA DEL ELEMENTO



FICHAS DEL INVENTARIO DE PIES ARBÓREOS Y ARBUSTIVOS

Árbol

Nº de ficha 3527
 Tipo de elemento: Agrupación de árboles
 Especie: *Salix sp.*
 Altura media (m): 5,5
 Perímetro medio (cm): 95
 Altura de la 1ª rama (m): 0
 Diámetro de copa (m): 4.5

Localización (*): X: 443558
 Y: 4487475
* Localización aproximada, coordenadas UTM (huso 30 N ETRS 1989)

Edad relativa: Joven
 Superficie (m²): 19

Estado fitosanitario: Regular
 Madera vista: No Copa terciada: No
 Huecos: No Ramas secas: Si
 Inclinación: No Daños estructurales: No

Plagas o enfermedades No

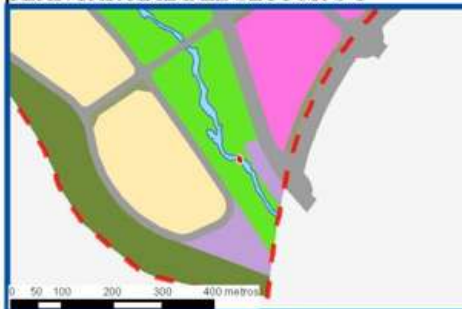


Observaciones:

LEYENDA DEL PLAN PARCIAL:

- DPH Arroyo Valdelacasa
- RU
- RCL
- RCP
- RCPPL
- RCM
- TC
- AT M Valdelatas
- ZV, Parque Central
- ZV, Parques y Jardines
- SUI
- Equipamientos privado
- EQ
- Red Viaria
- RV, Áreas de acompañamiento

Plano de detalle 1 PLAN PARCIAL DEL SECTOR S-1



SECTOR S-1 "LOS CARRILES"



Plano de detalle 2 SITUACIÓN SOBRE ORTOFOTOGRAFÍA DEL ELEMENTO



LEYENDA GENERAL

- Extensión del plano de detalle 1
- Extensión del plano de detalle 2
- Límite del sector S-1
- Agrupación de arbustos

Plano de situación ficha 3527

FICHAS DEL INVENTARIO DE PIES ARBÓREOS Y ARBUSTIVOS

Árbol

Nº de ficha 3528
 Tipo de elemento: Árbol individual
 Especie: *Crataegus monogyna*
 Altura (m): 4,5
 Perímetro (cm): 42
 Altura de la 1ª rama (m): 0.6
 Diámetro de copa (m): 3

Localización (*): X: 443546
 Y: 4487475
* Localización aproximada, coordenadas UTM (huso 30 N ETRS 1989)

Edad relativa: Joven

Estado fitosanitario: Bueno
 Madera vista: No Copa terciada: No
 Huecos: No Ramas secas: No
 Inclinación: 30° Daños estructurales: No

Plagas o enfermedades No

Observaciones:



LEYENDA DEL PLAN PARCIAL:

- DPH Arroyo Valdelacasa
- RU
- RCL
- RCP
- RCPPL
- RCM
- TC
- AT M Valdelatas
- ZV, Parque Central
- ZV, Parques y Jardines
- SUI
- Equipamientos privado
- EQ
- Red Viaria
- RV, Áreas de acompañamiento

Plano de detalle 1 PLAN PARCIAL DEL SECTOR S-1



SECTOR S-1 "LOS CARRILES"



Plano de detalle 2 SITUACIÓN SOBRE ORTOFOTOGRAFÍA DEL ELEMENTO



LEYENDA GENERAL

- Extensión del plano de detalle 1
- Extensión del plano de detalle 2
- Límite del sector S-1
- Árbol individual

Plano de situación ficha 3528

FICHAS DEL INVENTARIO DE PIES ARBÓREOS Y ARBUSTIVOS

Arbusto

Nº de ficha 3529
 Tipo de elemento: Agrupación de arbustos
 Especie: *Retama sphaerocarpa*
 Altura (m): 2,5
 Diámetro medio (m): 3
 Especies acompañantes: No

Localización (*): X: 443229
 Y: 4487474
* Localización aproximada, coordenadas UTM (huso 30 N ETRS 1989)

Grado de recubrimiento: 25-50
 Superficie (m²): 354

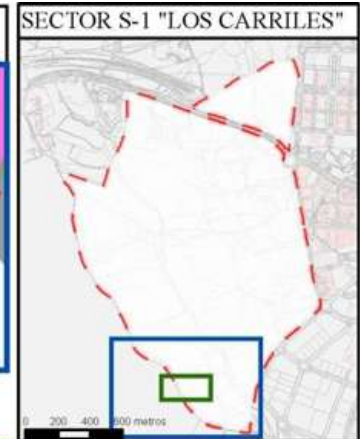
Estado fitosanitario: Bueno



Observaciones:

LEYENDA DEL PLAN PARCIAL:

- DPH Arroyo Valdelacasa
- RU
- RCL
- RCP
- RCPPL
- RCM
- TC
- AT M Valdelatas
- ZV, Parque Central
- ZV, Parques y Jardines
- SUI
- Equipamientos privado
- EQ
- Red Viaria
- RV, Áreas de acompañamiento



Plano de detalle 2
 SITUACIÓN SOBRE ORTOFOTOGRAFÍA DEL ELEMENTO



LEYENDA GENERAL

- Extensión del plano de detalle 1
- Extensión del plano de detalle 2
- Límite del sector S-1
- Agrupación de arbustos



Plano de situación ficha 3529

FICHAS DEL INVENTARIO DE PIES ARBÓREOS Y ARBUSTIVOS

Arbusto

Nº de ficha 3530
 Tipo de elemento: Agrupaciones tupidas y setos
 Especie: *Rubus ulmifolius*
 Altura (m): 3
 Ancho (m): 3,5
 Especies acompañantes: Crataegus monogyna

Localización (*): X: 443546
 Y: 4487474
* Localización aproximada, coordenadas UTM (huso 30 N ETRS 1989)

Superficie (m²): 71

Estado fitosanitario: Bueno



Observaciones: Presencia de basura abundante

LEYENDA DEL PLAN PARCIAL:

- DPH Arroyo Valdelacasa
- RU
- RCL
- RCP
- RCPPL
- RCM
- TC
- AT M Valdelatas
- ZV, Parque Central
- ZV, Parques y Jardines
- SUI
- Equipamientos privado
- EQ
- Red Viaria
- RV, Áreas de acompañamiento



**Plano de detalle 2
 SITUACIÓN SOBRE ORTOFOTOGRAFÍA DEL ELEMENTO**



LEYENDA GENERAL

- Extensión del plano de detalle 1
- Extensión del plano de detalle 2
- Límite del sector S-1
- Agrupación de arbustos



Plano de situación ficha 3530

FICHAS DEL INVENTARIO DE PIES ARBÓREOS Y ARBUSTIVOS

Arbusto

Nº de ficha 3531
 Tipo de elemento: Arbusto individual
 Especie: *Retama sphaerocarpa*
 Altura (m): 2
 Diámetro (m): 3

Localización (*):	X: 443439
* Localización aproximada, coordenadas UTM (huso 30 N ETRS 1989)	Y: 4487474

Estado fitosanitario: Bueno



Observaciones:

LEYENDA DEL PLAN PARCIAL:

- DPH Arroyo Valdelacasa
- RU
- RCL
- RCP
- RCPPL
- RCM
- TC
- AT M Valdelatas
- ZV, Parque Central
- ZV, Parques y Jardines
- SUI
- Equipamientos privado
- EQ
- Red Viaria
- RV, Áreas de acompañamiento



Plano de detalle 2 SITUACIÓN SOBRE ORTOFOTOGRAFÍA DEL ELEMENTO



LEYENDA GENERAL

- Extensión del plano de detalle 1
- Extensión del plano de detalle 2
- Límite del sector S-1
- Árbol individual

Plano de situación ficha 3531

FICHAS DEL INVENTARIO DE PIES ARBÓREOS Y ARBUSTIVOS

Arbusto

Nº de ficha 3532
 Tipo de elemento: Agrupación de arbustos
 Especie: *Rubus ulmifolius*
 Altura (m): 4,5
 Diámetro medio (m): 2,5
 Especies acompañantes: No

Estado fitosanitario: Bueno

Localización (*): X: 443569
 Y: 4487474
* Localización aproximada, coordenadas UTM (huso 30 N ETRS 1989)

Grado de recubrimiento: 75-100
 Superficie (m²): 52

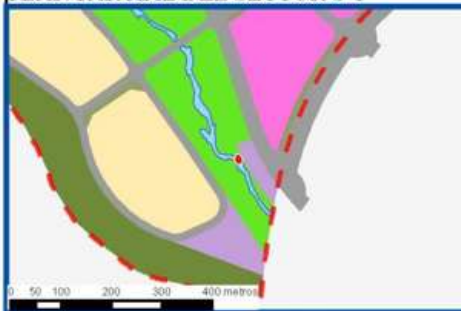


Observaciones: Presencia de madrigueras y nido en las ramas

LEYENDA DEL PLAN PARCIAL:

-  DPH Arroyo Valdelacasa
-  RU
-  RCL
-  RCP
-  RCPPL
-  RCM
-  TC
-  AT M Valdelatas
-  ZV, Parque Central
-  ZV, Parques y Jardines
-  SUI
-  Equipamientos privado
-  EQ
-  Red Viaria
-  RV, Áreas de acompañamiento

Plano de detalle 1 PLAN PARCIAL DEL SECTOR S-1



SECTOR S-1 "LOS CARRILES"



Plano de detalle 2 SITUACIÓN SOBRE ORTOFOTOGRAFÍA DEL ELEMENTO



LEYENDA GENERAL

-  Extensión del plano de detalle 1
-  Extensión del plano de detalle 2
-  Límite del sector S-1
-  Agrupación de arbustos



Plano de situación ficha 3532

FICHAS DEL INVENTARIO DE PIES ARBÓREOS Y ARBUSTIVOS

Árbol

Nº de ficha 3533
 Tipo de elemento: Árbol individual
 Especie: *Salix sp.*
 Altura (m): 5,5
 Perímetro (cm): 150
 Altura de la 1ª rama (m): 0.1
 Diámetro de copa (m): 6.5

Localización (*): X: 443569
 Y: 4487472
* Localización aproximada, coordenadas UTM (huso 30 N ETRS 1989)

Edad relativa: Joven

Estado fitosanitario: Regular
 Madera vista: No Copa terciada: No
 Huecos: No Ramas secas: Si
 Inclinación: No Daños estructurales: No

Plagas o enfermedades No



Observaciones:

LEYENDA DEL PLAN PARCIAL:

-  DPH Arroyo Valdelacasa
-  RU
-  RCL
-  RCP
-  RCPPL
-  RCM
-  TC
-  AT M Valdelatas
-  ZV, Parque Central
-  ZV, Parques y Jardines
-  SUI
-  Equipamientos privado
-  EQ
-  Red Viaria
-  RV, Áreas de acompañamiento

Plano de detalle 1 PLAN PARCIAL DEL SECTOR S-1



SECTOR S-1 "LOS CARRILES"



Plano de detalle 2 SITUACIÓN SOBRE ORTOFOTOGRAFÍA DEL ELEMENTO



LEYENDA GENERAL

-  Extensión del plano de detalle 1
-  Extensión del plano de detalle 2
-  Límite del sector S-1
-  Árbol individual

Plano de situación ficha 3533

FICHAS DEL INVENTARIO DE PIES ARBÓREOS Y ARBUSTIVOS

Arbusto

Nº de ficha 3534
 Tipo de elemento: Arbusto individual
 Especie: *Crataegus monogyna*
 Altura (m): 4,5
 Diámetro (m): 2,5

Localización (*): X: 443574
 Y: 4487470
* Localización aproximada, coordenadas UTM (huso 30 N ETRS 1989)

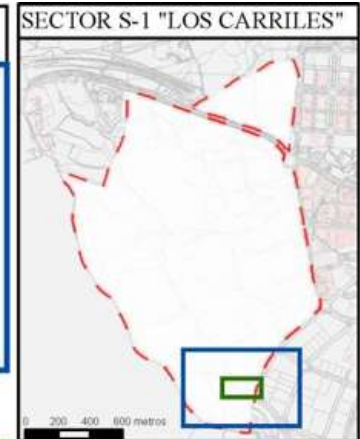
Estado fitosanitario: Bueno



Observaciones:

LEYENDA DEL PLAN PARCIAL:

- DPH Arroyo Valdelacasa
- RU
- RCL
- RCP
- RCPPL
- RCM
- TC
- AT M Valdelatas
- ZV, Parque Central
- ZV, Parques y Jardines
- SUI
- Equipamientos privado
- EQ
- Red Viaria
- RV, Áreas de acompañamiento



Plano de detalle 2
SITUACIÓN SOBRE ORTOFOTOGRAFÍA DEL ELEMENTO



LEYENDA GENERAL

- Extensión del plano de detalle 1
- Extensión del plano de detalle 2
- Límite del sector S-1
- Árbol individual



Plano de situación ficha 3534

FICHAS DEL INVENTARIO DE PIES ARBÓREOS Y ARBUSTIVOS

Arbusto

Nº de ficha 3535
 Tipo de elemento: Arbusto individual
 Especie: *Quercus ilex*
 Altura (m): 2,5
 Diámetro (m): 1,5

Localización (*):	X: 443236
* Localización aproximada, coordenadas UTM (huso 30 N ETRS 1989)	Y: 4487469

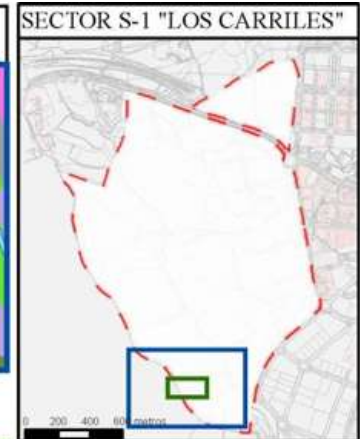
Estado fitosanitario: Bueno



Observaciones:

LEYENDA DEL PLAN PARCIAL:

- DPH Arroyo Valdelacasa
- RU
- RCL
- RCP
- RCPPL
- RCM
- TC
- AT M Valdelatas
- ZV, Parque Central
- ZV, Parques y Jardines
- SUI
- Equipamientos privado
- EQ
- Red Viaria
- RV, Áreas de acompañamiento



Plano de detalle 2 SITUACIÓN SOBRE ORTOFOTOGRAFÍA DEL ELEMENTO



LEYENDA GENERAL

- Extensión del plano de detalle 1
- Extensión del plano de detalle 2
- Límite del sector S-1
- Árbol individual

Plano de situación ficha 3535

FICHAS DEL INVENTARIO DE PIES ARBÓREOS Y ARBUSTIVOS

Arbusto

Nº de ficha 3536
 Tipo de elemento: Agrupaciones tupidas y setos
 Especie: *Rubus ulmifolius*
 Altura (m): 3,5
 Ancho (m): 5

Localización (*): X: 443560
 Y: 4487468
* Localización aproximada, coordenadas UTM (huso 30 N ETRS 1989)

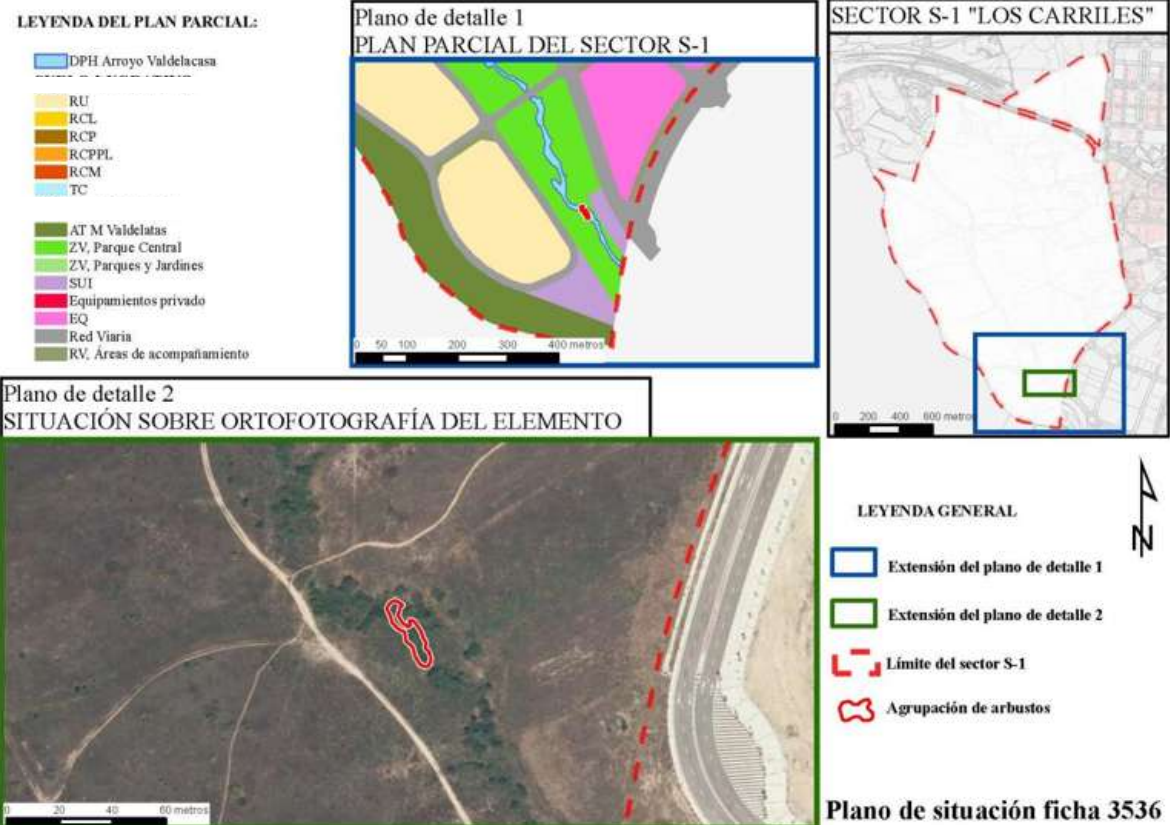
Superficie (m²): 130

Especies acompañantes: *Crataegus monogyna*,

Estado fitosanitario: Bueno



Observaciones:



FICHAS DEL INVENTARIO DE PIES ARBÓREOS Y ARBUSTIVOS

Arbusto

Nº de ficha 3537
 Tipo de elemento: Arbusto individual
 Especie: *Retama sphaerocarpa*
 Altura (m): 1,5
 Diámetro (m): 1,5

Localización (*): X: 443206
 Y: 4487468
* Localización aproximada, coordenadas UTM (huso 30 N ETRS 1989)

Estado fitosanitario: Bueno

Observaciones:



LEYENDA DEL PLAN PARCIAL:

-  DPH Arroyo Valdelacasa
-  RU
-  RCL
-  RCP
-  RCPPL
-  RCM
-  TC
-  AT M Valdelatas
-  ZV, Parque Central
-  ZV, Parques y Jardines
-  SUI
-  Equipamientos privado
-  EQ
-  Red Viaria
-  RV, Áreas de acompañamiento

Plano de detalle 1 PLAN PARCIAL DEL SECTOR S-1



SECTOR S-1 "LOS CARRILES"



Plano de detalle 2 SITUACIÓN SOBRE ORTOFOTOGRAFÍA DEL ELEMENTO



LEYENDA GENERAL

-  Extensión del plano de detalle 1
-  Extensión del plano de detalle 2
-  Límite del sector S-1
-  Árbol individual



Plano de situación ficha 3537

FICHAS DEL INVENTARIO DE PIES ARBÓREOS Y ARBUSTIVOS

Arbusto

Nº de ficha 3538
 Tipo de elemento: Arbusto individual
 Especie: *Quercus ilex*
 Altura (m): 1,5
 Diámetro (m): 1,5

Localización (*): X: 443433
 Y: 4487467
* Localización aproximada, coordenadas UTM (huso 30 N ETRS 1989)

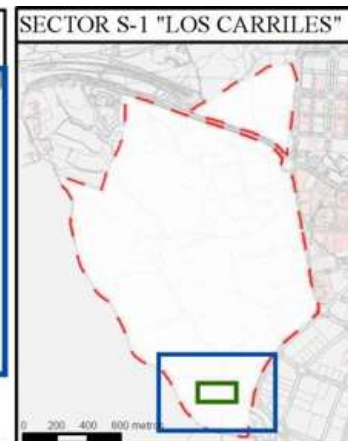
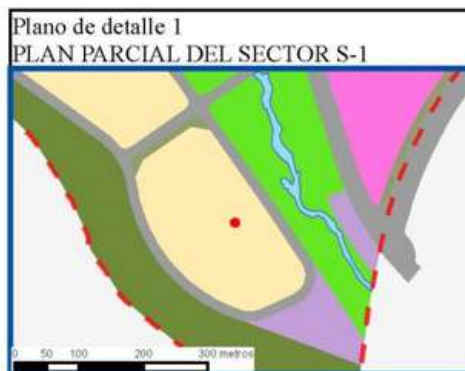
Estado fitosanitario: Bueno




Observaciones:

LEYENDA DEL PLAN PARCIAL:

- DPH Arroyo Valdelacasa
- RU
- RCL
- RCP
- RCPPL
- RCM
- TC
- AT M Valdelatas
- ZV, Parque Central
- ZV, Parques y Jardines
- SUI
- Equipamientos privado
- EQ
- Red Viaria
- RV, Áreas de acompañamiento



Plano de detalle 2
 SITUACIÓN SOBRE ORTOFOTOGRAFÍA DEL ELEMENTO



Plano de situación ficha 3538

FICHAS DEL INVENTARIO DE PIES ARBÓREOS Y ARBUSTIVOS

Arbusto

Nº de ficha 3539
 Tipo de elemento: Agrupación de arbustos
 Especie: *Crataegus monogyna*
 Altura (m): 3,5
 Diámetro medio (m): 2

Especies acompañantes: No

Estado fitosanitario: Bueno

Localización (*): X: 443583
 Y: 4487463
* Localización aproximada, coordenadas UTM (huso 30 N ETRS 1989)

Grado de recubrimiento: 75-100

Superficie (m²): 50

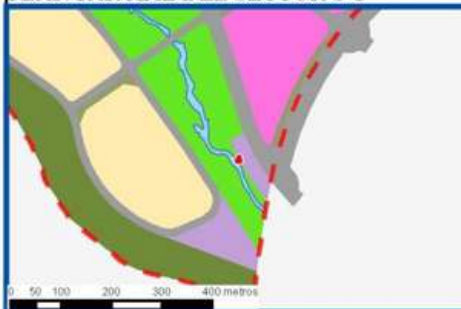


Observaciones:

LEYENDA DEL PLAN PARCIAL:

-  DPH Arroyo Valdelacasa
-  RU
-  RCL
-  RCP
-  RCPPL
-  RCM
-  TC
-  AT M Valdelatas
-  ZV, Parque Central
-  ZV, Parques y Jardines
-  SUI
-  Equipamientos privado
-  EQ
-  Red Viaria
-  RV, Áreas de acompañamiento

Plano de detalle 1 PLAN PARCIAL DEL SECTOR S-1



SECTOR S-1 "LOS CARRILES"



Plano de detalle 2 SITUACIÓN SOBRE ORTOFOTOGRAFÍA DEL ELEMENTO



LEYENDA GENERAL

-  Extensión del plano de detalle 1
-  Extensión del plano de detalle 2
-  Límite del sector S-1
-  Agrupación de arbustos



Plano de situación ficha 3539

FICHAS DEL INVENTARIO DE PIES ARBÓREOS Y ARBUSTIVOS

Árbol

Nº de ficha 3540
 Tipo de elemento: Agrupación de árboles
 Especie: *Pinus pinea*
 Altura media (m): 0,5
 Perímetro medio (cm): 5
 Altura de la 1ª rama (m): 0.1
 Diámetro de copa (m): 0.5

Localización (*):
 X: 443625
 Y: 4487463
* Localización aproximada, coordenadas UTM (huso 30 N ETRS 1989)

Edad relativa: Repoblado
 Superficie (m²): 1855

Estado fitosanitario: Regular
 Madera vista: No Copa terciada: No
 Huecos: No Ramas secas: Si
 Inclinación: No Daños estructurales: No
 Plagas o enfermedades: No



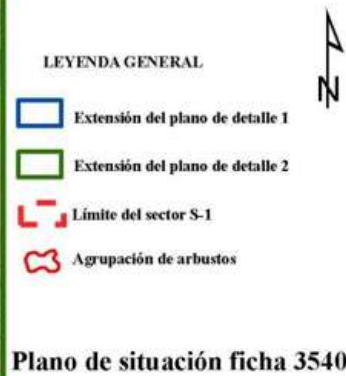
Observaciones:

LEYENDA DEL PLAN PARCIAL:

- DPH Arroyo Valdelacasa
- RU
- RCL
- RCP
- RCPPL
- RCM
- TC
- AT M Valdelatas
- ZV, Parque Central
- ZV, Parques y Jardines
- SUI
- Equipamientos privado
- EQ
- Red Viaria
- RV, Áreas de acompañamiento



**Plano de detalle 2
 SITUACIÓN SOBRE ORTOFOTOGRAFÍA DEL ELEMENTO**



FICHAS DEL INVENTARIO DE PIES ARBÓREOS Y ARBUSTIVOS

Arbusto

Nº de ficha 3541
 Tipo de elemento: Arbusto individual
 Especie: *Quercus ilex*
 Altura (m): 2,5
 Diámetro (m): 3

Localización (*):	X: 443244
* Localización aproximada, coordenadas UTM (huso 30 N ETRS 1989)	Y: 4487462

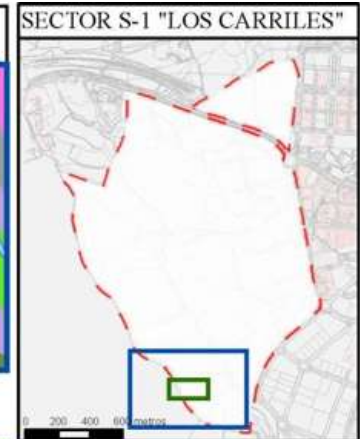
Estado fitosanitario: Bueno



Observaciones:

LEYENDA DEL PLAN PARCIAL:

- DPH Arroyo Valdelacasa
- RU
- RCL
- RCP
- RCPPL
- RCM
- TC
- AT M Valdelatas
- ZV, Parque Central
- ZV, Parques y Jardines
- SUI
- Equipamientos privado
- EQ
- Red Viaria
- RV, Áreas de acompañamiento



Plano de detalle 2 SITUACIÓN SOBRE ORTOFOTOGRAFÍA DEL ELEMENTO



Plano de situación ficha 3541

FICHAS DEL INVENTARIO DE PIES ARBÓREOS Y ARBUSTIVOS

Arbusto

Nº de ficha 3542
 Tipo de elemento: Arbusto individual
 Especie: *Quercus ilex*
 Altura (m): 2
 Diámetro (m): 3

Localización (*):	X: 443414
* Localización aproximada, coordenadas UTM (huso 30 N ETRS 1989)	Y: 4487459

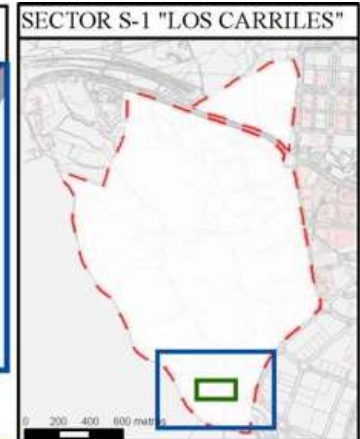
Estado fitosanitario: Bueno



Observaciones:

LEYENDA DEL PLAN PARCIAL:

- DPH Arroyo Valdelacasa
- RU
- RCL
- RCP
- RCPPL
- RCM
- TC
- AT M Valdelatas
- ZV, Parque Central
- ZV, Parques y Jardines
- SUI
- Equipamientos privado
- EQ
- Red Viaria
- RV, Áreas de acompañamiento



Plano de detalle 2 SITUACIÓN SOBRE ORTOFOTOGRAFÍA DEL ELEMENTO



Plano de situación ficha 3542

FICHAS DEL INVENTARIO DE PIES ARBÓREOS Y ARBUSTIVOS

Árbol

Nº de ficha 3543
 Tipo de elemento: Árbol individual
 Especie: *Populus nigra*
 Altura (m): 1,5
 Perímetro (cm): 15
 Altura de la 1ª rama (m): 1
 Diámetro de copa (m): 1

Localización (*): X: 443626
 Y: 4487459
* Localización aproximada, coordenadas UTM (huso 30 N ETRS 1989)

Edad relativa: Joven

Estado fitosanitario: Bueno
 Madera vista: No Copa terciada: No
 Huecos: No Ramas secas: No
 Inclinación: No Daños estructurales: No
 Plagas o enfermedades: No



Observaciones:

LEYENDA DEL PLAN PARCIAL:

- DPH Arroyo Valdelacasa
- RU
- RCL
- RCP
- RCPPL
- RCM
- TC
- AT M Valdelatas
- ZV, Parque Central
- ZV, Parques y Jardines
- SUI
- Equipamientos privado
- EQ
- Red Viaria
- RV, Áreas de acompañamiento



Plano de detalle 2
 SITUACIÓN SOBRE ORTOFOTOGRAFÍA DEL ELEMENTO



LEYENDA GENERAL

- Extensión del plano de detalle 1
- Extensión del plano de detalle 2
- Límite del sector S-1
- Árbol individual

Plano de situación ficha 3543

FICHAS DEL INVENTARIO DE PIES ARBÓREOS Y ARBUSTIVOS

Arbusto

Nº de ficha 3544
 Tipo de elemento: Agrupación de arbustos
 Especie: *Retama sphaerocarpa*
 Altura (m): 3
 Diámetro medio (m): 2,5

Especies acompañantes: Rosa canina

Estado fitosanitario: Bueno

Localización (*): X: 443479
 Y: 4487458
* Localización aproximada, coordenadas UTM (huso 30 N ETRS 1989)

Grado de recubrimiento: 25-50

Superficie (m²): 45

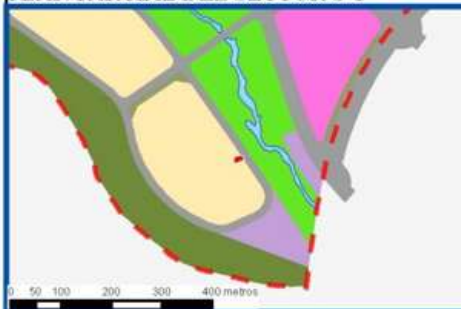


Observaciones:

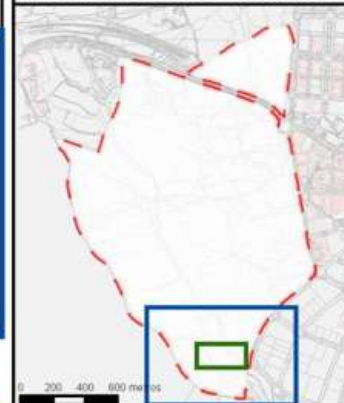
LEYENDA DEL PLAN PARCIAL:

-  DPH Arroyo Valdelacasa
-  RU
-  RCL
-  RCP
-  RCPPL
-  RCM
-  TC
-  AT M Valdelatas
-  ZV, Parque Central
-  ZV, Parques y Jardines
-  SUI
-  Equipamientos privado
-  EQ
-  Red Viaria
-  RV, Áreas de acompañamiento

Plano de detalle 1 PLAN PARCIAL DEL SECTOR S-1



SECTOR S-1 "LOS CARRILES"



Plano de detalle 2 SITUACIÓN SOBRE ORTOFOTOGRAFÍA DEL ELEMENTO



LEYENDA GENERAL

-  Extensión del plano de detalle 1
-  Extensión del plano de detalle 2
-  Límite del sector S-1
-  Agrupación de arbustos



Plano de situación ficha 3544

FICHAS DEL INVENTARIO DE PIES ARBÓREOS Y ARBUSTIVOS

Árbol

Nº de ficha 3545
 Tipo de elemento: Árbol individual
 Especie: *Crataegus monogyna*
 Altura (m): 5
 Perímetro (cm): 65
 Altura de la 1ª rama (m): 0
 Diámetro de copa (m): 2.5

Localización (*): X: 443580
 Y: 4487453
* Localización aproximada, coordenadas UTM (huso 30 N ETRS 1989)

Edad relativa: Joven

Estado fitosanitario:

Bueno

Madera vista: No Copa terciada: No
 Huecos: No Ramas secas: No
 Inclinación: No Daños estructurales: No

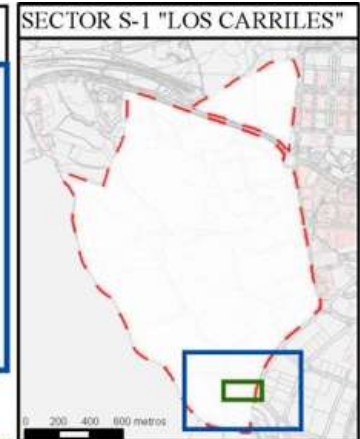
Plagas o enfermedades No



Observaciones:

LEYENDA DEL PLAN PARCIAL:

- DPH Arroyo Valdelacasa
- RU
- RCL
- RCP
- RCPPL
- RCM
- TC
- AT M Valdelatas
- ZV, Parque Central
- ZV, Parques y Jardines
- SUI
- Equipamientos privado
- EQ
- Red Viaria
- RV, Áreas de acompañamiento



Plano de detalle 2
 SITUACIÓN SOBRE ORTOFOTOGRAFÍA DEL ELEMENTO



LEYENDA GENERAL

- Extensión del plano de detalle 1
- Extensión del plano de detalle 2
- Límite del sector S-1
- Árbol individual

Plano de situación ficha 3545

FICHAS DEL INVENTARIO DE PIES ARBÓREOS Y ARBUSTIVOS

Arbusto

Nº de ficha 3546
 Tipo de elemento: Agrupación de arbustos
 Especie: *Retama sphaerocarpa*
 Altura (m): 1,5
 Diámetro medio (m): 2
 Especies acompañantes: No

Estado fitosanitario: Bueno

Localización (*): X: 443539
 Y: 4487451
* Localización aproximada, coordenadas UTM (huso 30 N ETRS 1989)

Grado de recubrimiento: 0-25
 Superficie (m²): 12

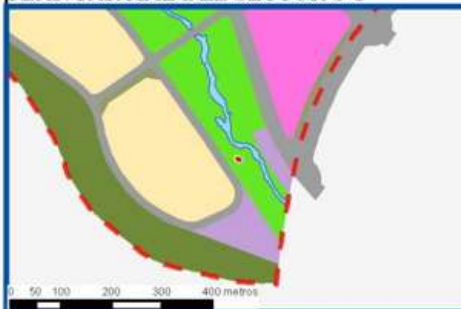


Observaciones:

LEYENDA DEL PLAN PARCIAL:

- DPH Arroyo Valdelacasa
- RU
- RCL
- RCP
- RCPPL
- RCM
- TC
- AT M Valdelatas
- ZV, Parque Central
- ZV, Parques y Jardines
- SUI
- Equipamientos privado
- EQ
- Red Viaria
- RV, Áreas de acompañamiento


Plano de detalle 1 PLAN PARCIAL DEL SECTOR S-1



SECTOR S-1 "LOS CARRILES"



Plano de detalle 2 SITUACIÓN SOBRE ORTOFOTOGRAFÍA DEL ELEMENTO



LEYENDA GENERAL

- Extensión del plano de detalle 1
- Extensión del plano de detalle 2
- Límite del sector S-1
- Agrupación de arbustos



Plano de situación ficha 3546

FICHAS DEL INVENTARIO DE PIES ARBÓREOS Y ARBUSTIVOS

Árbol

Nº de ficha 3547
 Tipo de elemento: Agrupación de árboles
 Especie: *Salix sp.*
 Altura media (m): 5
 Perímetro medio (cm): 45
 Altura de la 1ª rama (m): 0
 Diámetro de copa (m): 4.5

Localización (*): X: 443574

* Localización aproximada, coordenadas UTM (huso 30 N ETRS 1989) Y: 4487451

Edad relativa: Joven

Superficie (m²): 32

Estado fitosanitario:

Regular

Madera vista: No Copa terciada: No

Huecos: No Ramas secas: Si

Inclinación: No Daños estructurales: No

Plagas o enfermedades: No

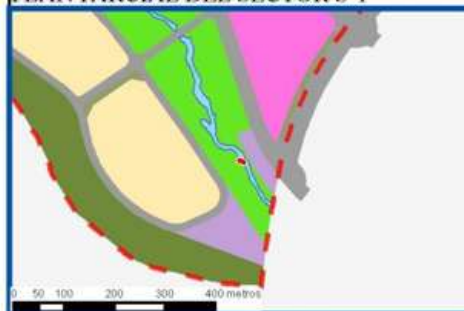


Observaciones:

LEYENDA DEL PLAN PARCIAL:

- DPH Arroyo Valdelacasa
- RU
- RCL
- RCP
- RCPPL
- RCM
- TC
- AT M Valdelatas
- ZV, Parque Central
- ZV, Parques y Jardines
- SUI
- Equipamientos privado
- EQ
- Red Viaria
- RV, Áreas de acompañamiento

Plano de detalle 1 PLAN PARCIAL DEL SECTOR S-1



SECTOR S-1 "LOS CARRILES"



Plano de detalle 2 SITUACIÓN SOBRE ORTOFOTOGRAFÍA DEL ELEMENTO



LEYENDA GENERAL

- Extensión del plano de detalle 1
- Extensión del plano de detalle 2
- Límite del sector S-1
- Agrupación de arbustos



Plano de situación ficha 3547

FICHAS DEL INVENTARIO DE PIES ARBÓREOS Y ARBUSTIVOS

Arbusto

Nº de ficha 3548
 Tipo de elemento: Agrupaciones tupidas y setos
 Especie: *Crataegus monogyna*
 Altura (m): 3
 Ancho (m): 7

Localización (*): X: 443577
 Y: 4487449
* Localización aproximada, coordenadas UTM (huso 30 N ETRS 1989)

Superficie (m²): 129

Especies acompañantes: *Rubus ulmifolius*

Estado fitosanitario: Bueno



Observaciones: Presencia de madrigueras

LEYENDA DEL PLAN PARCIAL:

- DPH Arroyo Valdelacasa
- RU
- RCL
- RCP
- RCPPL
- RCM
- TC
- AT M Valdelatas
- ZV, Parque Central
- ZV, Parques y Jardines
- SUI
- Equipamientos privado
- EQ
- Red Viaria
- RV, Áreas de acompañamiento



Plano de detalle 2
SITUACIÓN SOBRE ORTOFOTOGRAFÍA DEL ELEMENTO



LEYENDA GENERAL

- Extensión del plano de detalle 1
- Extensión del plano de detalle 2
- Límite del sector S-1
- Agrupación de arbustos



Plano de situación ficha 3548

FICHAS DEL INVENTARIO DE PIES ARBÓREOS Y ARBUSTIVOS

Arbusto

Nº de ficha 3549
 Tipo de elemento: Arbusto individual
 Especie: *Retama sphaerocarpa*
 Altura (m): 2,5
 Diámetro (m): 2,5

Localización (*): X: 443227
 Y: 4487448
* Localización aproximada, coordenadas UTM (huso 30 N ETRS 1989)

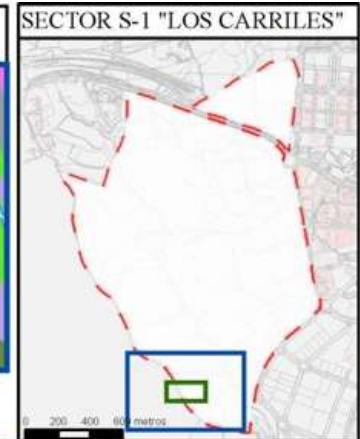
Estado fitosanitario: Bueno



Observaciones:

LEYENDA DEL PLAN PARCIAL:

- DPH Arroyo Valdelacasa
- RU
- RCL
- RCP
- RCPPL
- RCM
- TC
- AT M Valdelatas
- ZV, Parque Central
- ZV, Parques y Jardines
- SUI
- Equipamientos privado
- EQ
- Red Viaria
- RV, Áreas de acompañamiento



Plano de detalle 2 SITUACIÓN SOBRE ORTOFOTOGRAFÍA DEL ELEMENTO



LEYENDA GENERAL

- Extensión del plano de detalle 1
- Extensión del plano de detalle 2
- Límite del sector S-1
- Árbol individual

Plano de situación ficha 3549

FICHAS DEL INVENTARIO DE PIES ARBÓREOS Y ARBUSTIVOS

Arbusto

Nº de ficha 3550
 Tipo de elemento: Agrupación de arbustos
 Especie: *Crataegus monogyna*
 Altura (m): 2,5
 Diámetro medio (m): 2

Especies acompañantes: No

Estado fitosanitario: Bueno

Localización (*): X: 443588
 Y: 4487448
* Localización aproximada, coordenadas UTM (huso 30 N ETRS 1989)

Grado de recubrimiento: 50-75

Superficie (m²): 16

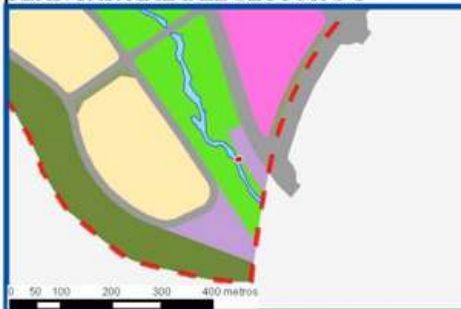


Observaciones: Presencia de madrigueras

LEYENDA DEL PLAN PARCIAL:

-  DPH Arroyo Valdelacasa
-  RU
-  RCL
-  RCP
-  RCPPL
-  RCM
-  TC
-  AT M Valdelatas
-  ZV, Parque Central
-  ZV, Parques y Jardines
-  SUI
-  Equipamientos privado
-  EQ
-  Red Viaria
-  RV, Áreas de acompañamiento

Plano de detalle 1 PLAN PARCIAL DEL SECTOR S-1



SECTOR S-1 "LOS CARRILES"



Plano de detalle 2 SITUACIÓN SOBRE ORTOFOTOGRAFÍA DEL ELEMENTO



LEYENDA GENERAL

-  Extensión del plano de detalle 1
-  Extensión del plano de detalle 2
-  Límite del sector S-1
-  Agrupación de arbustos



Plano de situación ficha 3550

FICHAS DEL INVENTARIO DE PIES ARBÓREOS Y ARBUSTIVOS

Árbol

Nº de ficha 3551
 Tipo de elemento: Árbol individual
 Especie: *Quercus ilex*
 Altura (m): 2,5
 Perímetro (cm): 22
 Altura de la 1ª rama (m): 0.1
 Diámetro de copa (m): 1

Localización (*): X: 443437
 Y: 4487447
* Localización aproximada, coordenadas UTM (huso 30 N ETRS 1989)

Edad relativa: Joven

Estado fitosanitario: Bueno
 Madera vista: No Copa terciada: No
 Huecos: No Ramas secas: No
 Inclinación: No Daños estructurales: No

Plagas o enfermedades No



Observaciones:

LEYENDA DEL PLAN PARCIAL:

- DPH Arroyo Valdelacasa
- RU
- RCL
- RCP
- RCPPL
- RCM
- TC
- AT M Valdelatas
- ZV, Parque Central
- ZV, Parques y Jardines
- SUI
- Equipamiento privado
- EQ
- Red Viaria
- RV, Áreas de acompañamiento

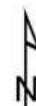


Plano de detalle 2 SITUACIÓN SOBRE ORTOFOTOGRAFÍA DEL ELEMENTO



LEYENDA GENERAL

- Extensión del plano de detalle 1
- Extensión del plano de detalle 2
- Límite del sector S-1
- Árbol individual



Plano de situación ficha 3551

FICHAS DEL INVENTARIO DE PIES ARBÓREOS Y ARBUSTIVOS

Árbol

Nº de ficha 3552
 Tipo de elemento: Árbol individual
 Especie: *Quercus ilex*
 Altura (m): 3
 Perímetro (cm): 48
 Altura de la 1ª rama (m): 0.6
 Diámetro de copa (m): 2.5

Localización (*): X: 443434
 Y: 4487447
* Localización aproximada, coordenadas UTM (huso 30 N ETRS 1989)

Edad relativa: Joven

Estado fitosanitario:

Bueno

Madera vista: No Copa terciada: No
 Huecos: No Ramas secas: No
 Inclinación: No Daños estructurales: No

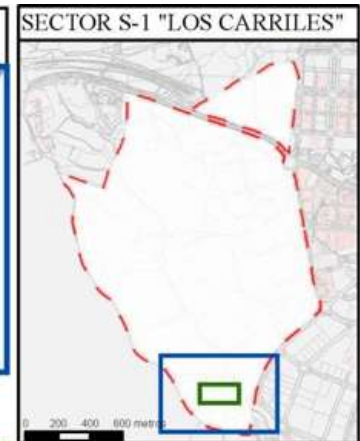
Plagas o enfermedades No



Observaciones:

LEYENDA DEL PLAN PARCIAL:

- DPH Arroyo Valdelacasa
- RU
- RCL
- RCP
- RCPPL
- RCM
- TC
- AT M Valdelatas
- ZV, Parque Central
- ZV, Parques y Jardines
- SUI
- Equipamientos privado
- EQ
- Red Viaria
- RV, Áreas de acompañamiento



Plano de detalle 2 SITUACIÓN SOBRE ORTOFOTOGRAFÍA DEL ELEMENTO



Plano de situación ficha 3552

FICHAS DEL INVENTARIO DE PIES ARBÓREOS Y ARBUSTIVOS

Arbusto

Nº de ficha 3553
 Tipo de elemento: Arbusto individual
 Especie: *Retama sphaerocarpa*
 Altura (m): 3
 Diámetro (m): 5

Localización (*): X: 443391
 Y: 4487446
* Localización aproximada, coordenadas UTM (huso 30 N ETRS 1989)

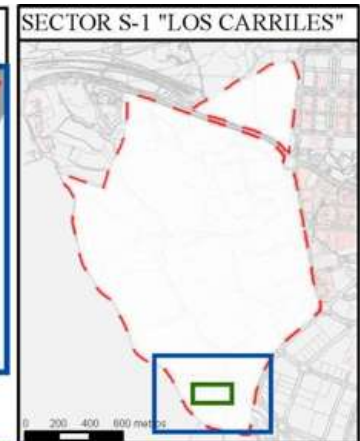
Estado fitosanitario: Bueno



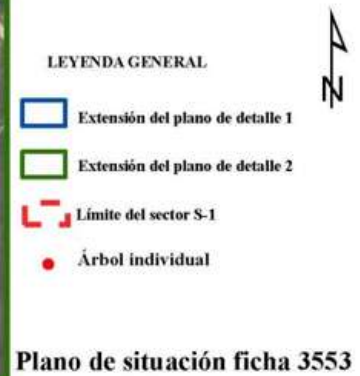
Observaciones:

LEYENDA DEL PLAN PARCIAL:

- DPH Arroyo Valdelacasa
- RU
- RCL
- RCP
- RCPPL
- RCM
- TC
- AT M Valdelatas
- ZV, Parque Central
- ZV, Parques y Jardines
- SUI
- Equipamientos privado
- EQ
- Red Viaria
- RV, Áreas de acompañamiento



Plano de detalle 2 SITUACIÓN SOBRE ORTOFOTOGRAFÍA DEL ELEMENTO



Plano de situación ficha 3553

FICHAS DEL INVENTARIO DE PIES ARBÓREOS Y ARBUSTIVOS

Arbusto

Nº de ficha 3554
 Tipo de elemento: Arbusto individual
 Especie: *Quercus ilex*
 Altura (m): 1,5
 Diámetro (m): 1,5

Localización (*):	X: 443206
* Localización aproximada, coordenadas UTM (huso 30 N ETRS 1989)	Y: 4487445

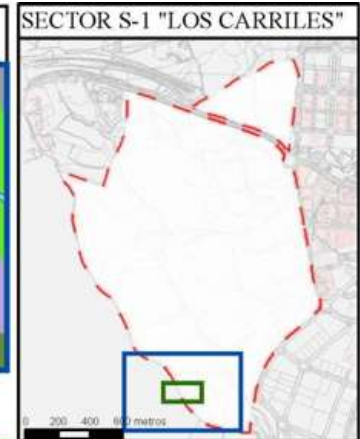
Estado fitosanitario: Bueno



Observaciones:

LEYENDA DEL PLAN PARCIAL:

- DPH Arroyo Valdelacasa
- RU
- RCL
- RCP
- RCPPL
- RCM
- TC
- AT M Valdelatas
- ZV, Parque Central
- ZV, Parques y Jardines
- SUI
- Equipamientos privado
- EQ
- Red Viaria
- RV, Áreas de acompañamiento



Plano de detalle 2 SITUACIÓN SOBRE ORTOFOTOGRAFÍA DEL ELEMENTO



LEYENDA GENERAL

- Extensión del plano de detalle 1
- Extensión del plano de detalle 2
- Límite del sector S-1
- Árbol individual

Plano de situación ficha 3554

FICHAS DEL INVENTARIO DE PIES ARBÓREOS Y ARBUSTIVOS

Arbusto

Nº de ficha 3555
 Tipo de elemento: Arbusto individual
 Especie: *Retama sphaerocarpa*
 Altura (m): 3
 Diámetro (m): 3,5

Localización (*): X: 443380
 Y: 4487441
* Localización aproximada, coordenadas UTM (huso 30 N ETRS 1989)

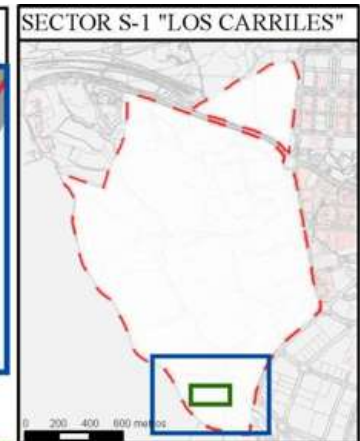
Estado fitosanitario: Bueno



Observaciones:

LEYENDA DEL PLAN PARCIAL:

- DPH Arroyo Valdelacasa
- RU
- RCL
- RCP
- RCPPL
- RCM
- TC
- AT M Valdelatas
- ZV, Parque Central
- ZV, Parques y Jardines
- SUI
- Equipamientos privado
- EQ
- Red Viaria
- RV, Áreas de acompañamiento



Plano de detalle 2
 SITUACIÓN SOBRE ORTOFOTOGRAFÍA DEL ELEMENTO



LEYENDA GENERAL

- Extensión del plano de detalle 1
- Extensión del plano de detalle 2
- Límite del sector S-1
- Árbol individual

Plano de situación ficha 3555

FICHAS DEL INVENTARIO DE PIES ARBÓREOS Y ARBUSTIVOS

Arbusto

Nº de ficha 3556
 Tipo de elemento: Agrupaciones tupidas y setos
 Especie: *Rosa canina*
 Altura (m): 3
 Ancho (m): 3

Localización (*): X: 443588
 Y: 4487440
* Localización aproximada, coordenadas UTM (huso 30 N ETRS 1989)

Superficie (m²): 24

Especies acompañantes: *Crataegus monogyna*, *Rubus ulmifolius*

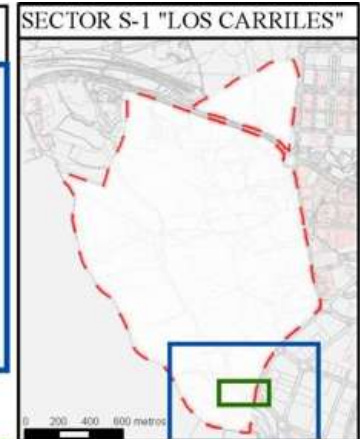
Estado fitosanitario: Bueno



Observaciones:

LEYENDA DEL PLAN PARCIAL:

- DPH Arroyo Valdelacasa
- RU
- RCL
- RCP
- RCPPL
- RCM
- TC
- AT M Valdelatas
- ZV, Parque Central
- ZV, Parques y Jardines
- SUI
- Equipamientos privado
- EQ
- Red Viaria
- RV, Áreas de acompañamiento



Plano de detalle 2
 SITUACIÓN SOBRE ORTOFOTOGRAFÍA DEL ELEMENTO



LEYENDA GENERAL

- Extensión del plano de detalle 1
- Extensión del plano de detalle 2
- Límite del sector S-1
- Agrupación de arbustos



Plano de situación ficha 3556

FICHAS DEL INVENTARIO DE PIES ARBÓREOS Y ARBUSTIVOS

Árbol

Nº de ficha 3557
 Tipo de elemento: Árbol individual
 Especie: *Crataegus monogyna*
 Altura (m): 5
 Perímetro (cm): 65
 Altura de la 1ª rama (m): 0
 Diámetro de copa (m): 4

Localización (*): X: 443589
 Y: 4487438
* Localización aproximada, coordenadas UTM (huso 30 N ETRS 1989)

Edad relativa: Joven

Estado fitosanitario: Bueno
 Madera vista: No Copa terciada: No
 Huecos: No Ramas secas: No
 Inclinación: No Daños estructurales: No

Plagas o enfermedades No



Observaciones:

LEYENDA DEL PLAN PARCIAL:

- DPH Arroyo Valdelacasa
- RU
- RCL
- RCP
- RCPPL
- RCM
- TC
- AT M Valdelatas
- ZV, Parque Central
- ZV, Parques y Jardines
- SUI
- Equipamientos privado
- EQ
- Red Viaria
- RV, Áreas de acompañamiento



Plano de detalle 2 SITUACIÓN SOBRE ORTOFOTOGRAFÍA DEL ELEMENTO



LEYENDA GENERAL

- Extensión del plano de detalle 1
- Extensión del plano de detalle 2
- Límite del sector S-1
- Árbol individual

Plano de situación ficha 3557

FICHAS DEL INVENTARIO DE PIES ARBÓREOS Y ARBUSTIVOS

Arbusto

Nº de ficha 3558
 Tipo de elemento: Arbusto individual
 Especie: *Crataegus monogyna*
 Altura (m): 4,5
 Diámetro (m): 2,5

Localización (*): X: 443584
 Y: 4487437
* Localización aproximada, coordenadas UTM (huso 30 N ETRS 1989)

Estado fitosanitario: Bueno



Observaciones:

LEYENDA DEL PLAN PARCIAL:

- DPH Arroyo Valdelacasa
- RU
- RCL
- RCP
- RCPPL
- RCM
- TC
- AT M Valdelatas
- ZV, Parque Central
- ZV, Parques y Jardines
- SUI
- Equipamientos privado
- EQ
- Red Viaria
- RV, Áreas de acompañamiento



Plano de detalle 2
 SITUACIÓN SOBRE ORTOFOTOGRAFÍA DEL ELEMENTO



LEYENDA GENERAL

- Extensión del plano de detalle 1
- Extensión del plano de detalle 2
- Límite del sector S-1
- Árbol individual



Plano de situación ficha 3558

FICHAS DEL INVENTARIO DE PIES ARBÓREOS Y ARBUSTIVOS

Arbusto

Nº de ficha 3559
 Tipo de elemento: Arbusto individual
 Especie: *Quercus ilex*
 Altura (m): 2,5
 Diámetro (m): 2

Localización (*): X: 443419
 Y: 4487437
* Localización aproximada, coordenadas UTM (huso 30 N ETRS 1989)

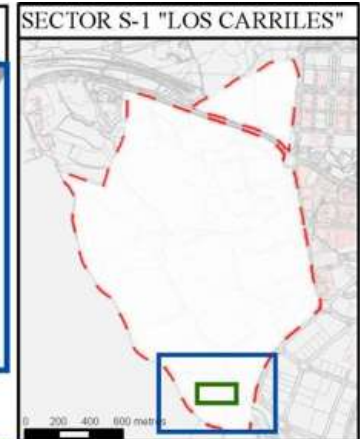
Estado fitosanitario: Bueno



Observaciones:

LEYENDA DEL PLAN PARCIAL:

- DPH Arroyo Valdelacasa
- RU
- RCL
- RCP
- RCPPL
- RCM
- TC
- AT M Valdelatas
- ZV, Parque Central
- ZV, Parques y Jardines
- SUI
- Equipamientos privado
- EQ
- Red Viaria
- RV, Áreas de acompañamiento



Plano de detalle 2
 SITUACIÓN SOBRE ORTOFOTOGRAFÍA DEL ELEMENTO



Plano de situación ficha 3559

FICHAS DEL INVENTARIO DE PIES ARBÓREOS Y ARBUSTIVOS

Arbusto

Nº de ficha 3560
 Tipo de elemento: Arbusto individual
 Especie: *Retama sphaerocarpa*
 Altura (m): 3
 Diámetro (m): 2,5

Localización (*): X: 443268
 Y: 4487435
* Localización aproximada, coordenadas UTM (huso 30 N ETRS 1989)

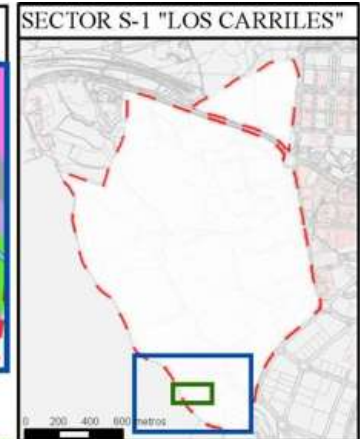
Estado fitosanitario: Bueno



Observaciones:

LEYENDA DEL PLAN PARCIAL:

- DPH Arroyo Valdelacasa
- RU
- RCL
- RCP
- RCPPL
- RCM
- TC
- AT M Valdelatas
- ZV, Parque Central
- ZV, Parques y Jardines
- SUI
- Equipamientos privado
- EQ
- Red Viaria
- RV, Áreas de acompañamiento



Plano de detalle 2
 SITUACIÓN SOBRE ORTOFOTOGRAFÍA DEL ELEMENTO



FICHAS DEL INVENTARIO DE PIES ARBÓREOS Y ARBUSTIVOS

Arbusto

Nº de ficha 3561
 Tipo de elemento: Arbusto individual
 Especie: *Salix sp.*
 Altura (m): 3
 Diámetro (m): 2,5

Localización (*):	X: 443639
* Localización aproximada, coordenadas UTM (huso 30 N ETRS 1989)	Y: 4487435

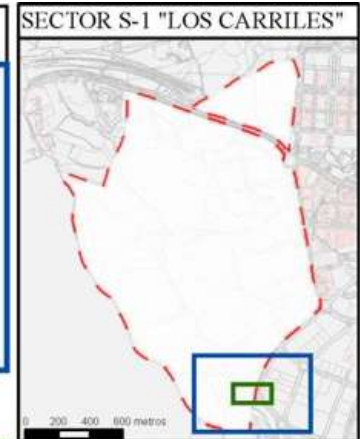
Estado fitosanitario: Bueno



Observaciones:

LEYENDA DEL PLAN PARCIAL:

- DPH Arroyo Valdelacasa
- RU
- RCL
- RCP
- RCPPL
- RCM
- TC
- AT M Valdelatas
- ZV, Parque Central
- ZV, Parques y Jardines
- SUI
- Equipamientos privado
- EQ
- Red Viaria
- RV, Áreas de acompañamiento



Plano de detalle 2 SITUACIÓN SOBRE ORTOFOTOGRAFÍA DEL ELEMENTO



Plano de situación ficha 3561

FICHAS DEL INVENTARIO DE PIES ARBÓREOS Y ARBUSTIVOS

Arbusto

Nº de ficha 3562
 Tipo de elemento: Arbusto individual
 Especie: *Crataegus monogyna*
 Altura (m): 1,5
 Diámetro (m): 1,5

Localización (*): X: 443580
 Y: 4487435
* Localización aproximada, coordenadas UTM (huso 30 N ETRS 1989)

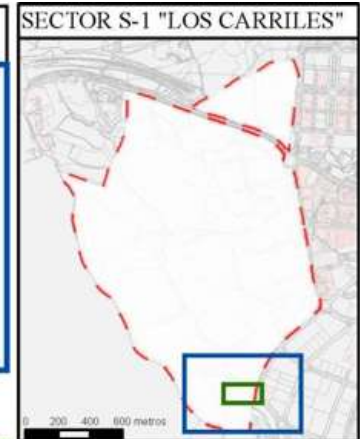
Estado fitosanitario: Bueno

Observaciones:



LEYENDA DEL PLAN PARCIAL:

- DPH Arroyo Valdelacasa
- RU
- RCL
- RCP
- RCPPL
- RCM
- TC
- AT M Valdelatas
- ZV, Parque Central
- ZV, Parques y Jardines
- SUI
- Equipamientos privado
- EQ
- Red Viaria
- RV, Áreas de acompañamiento



Plano de detalle 2
 SITUACIÓN SOBRE ORTOFOTOGRAFÍA DEL ELEMENTO



LEYENDA GENERAL

- Extensión del plano de detalle 1
- Extensión del plano de detalle 2
- Límite del sector S-1
- Árbol individual

Plano de situación ficha 3562

FICHAS DEL INVENTARIO DE PIES ARBÓREOS Y ARBUSTIVOS

Arbusto

Nº de ficha 3563
 Tipo de elemento: Arbusto individual
 Especie: *Populus nigra*
 Altura (m): 4,5
 Diámetro (m): 3,5

Localización (*): X: 443640
 Y: 4487433
* Localización aproximada, coordenadas UTM (huso 30 N ETRS 1989)

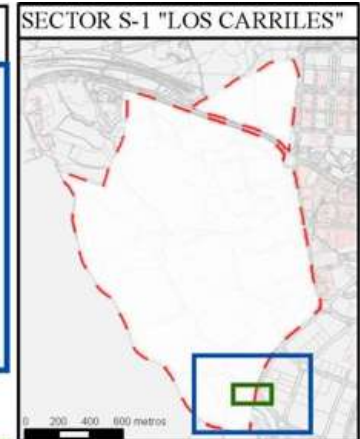
Estado fitosanitario: Bueno



Observaciones:

LEYENDA DEL PLAN PARCIAL:

- DPH Arroyo Valdelacasa
- RU
- RCL
- RCP
- RCPPL
- RCM
- TC
- AT M Valdelatas
- ZV, Parque Central
- ZV, Parques y Jardines
- SUI
- Equipamientos privado
- EQ
- Red Viaria
- RV, Áreas de acompañamiento



Plano de detalle 2
SITUACIÓN SOBRE ORTOFOTOGRAFÍA DEL ELEMENTO



LEYENDA GENERAL

- Extensión del plano de detalle 1
- Extensión del plano de detalle 2
- Límite del sector S-1
- Árbol individual

Plano de situación ficha 3563

FICHAS DEL INVENTARIO DE PIES ARBÓREOS Y ARBUSTIVOS

Árbol

Nº de ficha 3564
 Tipo de elemento: Árbol individual
 Especie: *Populus nigra*
 Altura (m): 4
 Perímetro (cm): 25
 Altura de la 1ª rama (m): 0.5
 Diámetro de copa (m): 1.5

Localización (*): X: 443634
 Y: 4487432
* Localización aproximada, coordenadas UTM (huso 30 N ETRS 1989)

Edad relativa: Joven

Estado fitosanitario: Bueno
 Madera vista: No Copa terciada: No
 Huecos: No Ramas secas: No
 Inclinación: No Daños estructurales: No

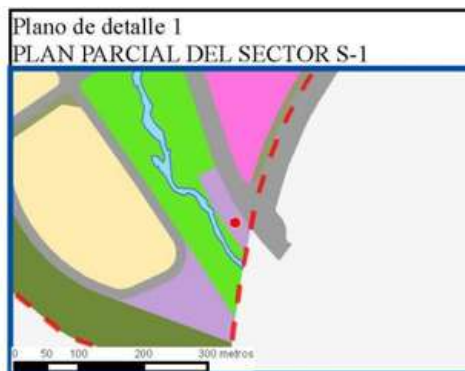
Plagas o enfermedades No



Observaciones:

LEYENDA DEL PLAN PARCIAL:

- DPH Arroyo Valdelacasa
- RU
- RCL
- RCP
- RCPPL
- RCM
- TC
- AT M Valdelatas
- ZV, Parque Central
- ZV, Parques y Jardines
- SUI
- Equipamientos privado
- EQ
- Red Viaria
- RV, Áreas de acompañamiento



Plano de detalle 2
SITUACIÓN SOBRE ORTOFOTOGRAFÍA DEL ELEMENTO



FICHAS DEL INVENTARIO DE PIES ARBÓREOS Y ARBUSTIVOS

Arbusto

Nº de ficha 3565
 Tipo de elemento: Agrupación de arbustos
 Especie: *Retama sphaerocarpa*
 Altura (m): 2,5
 Diámetro medio (m): 3

Especies acompañantes: No

Estado fitosanitario: Bueno

Localización (*): X: 443487
 Y: 4487432
* Localización aproximada, coordenadas UTM (huso 30 N ETRS 1989)

Grado de recubrimiento: 25-50

Superficie (m²): 194

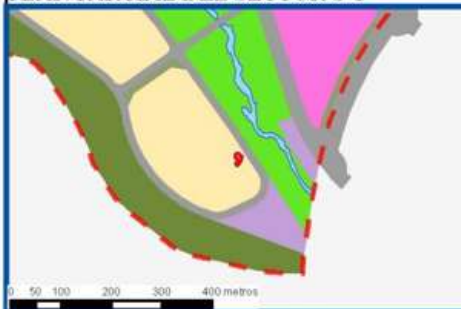


Observaciones:

LEYENDA DEL PLAN PARCIAL:

-  DPH Arroyo Valdelacasa
-  RU
-  RCL
-  RCP
-  RCPPL
-  RCM
-  TC
-  AT M Valdelatas
-  ZV, Parque Central
-  ZV, Parques y Jardines
-  SUI
-  Equipamientos privado
-  EQ
-  Red Viaria
-  RV, Áreas de acompañamiento

Plano de detalle 1 PLAN PARCIAL DEL SECTOR S-1




SECTOR S-1 "LOS CARRILES"



Plano de detalle 2 SITUACIÓN SOBRE ORTOFOTOGRAFÍA DEL ELEMENTO



LEYENDA GENERAL

-  Extensión del plano de detalle 1
-  Extensión del plano de detalle 2
-  Límite del sector S-1
-  Agrupación de arbustos

Plano de situación ficha 3565

FICHAS DEL INVENTARIO DE PIES ARBÓREOS Y ARBUSTIVOS

Arbusto

Nº de ficha 3566
 Tipo de elemento: Arbusto individual
 Especie: *Retama sphaerocarpa*
 Altura (m): 2,5
 Diámetro (m): 3,5

Localización (*): X: 443498
 Y: 4487431
* Localización aproximada, coordenadas UTM (huso 30 N ETRS 1989)

Estado fitosanitario: Bueno



Observaciones:

LEYENDA DEL PLAN PARCIAL:

- DPH Arroyo Valdelacasa
- RU
- RCL
- RCP
- RCPPL
- RCM
- TC
- AT M Valdelatas
- ZV, Parque Central
- ZV, Parques y Jardines
- SUI
- Equipamientos privado
- EQ
- Red Viaria
- RV, Áreas de acompañamiento



Plano de detalle 2
 SITUACIÓN SOBRE ORTOFOTOGRAFÍA DEL ELEMENTO



FICHAS DEL INVENTARIO DE PIES ARBÓREOS Y ARBUSTIVOS

Árbol

Nº de ficha 3567
 Tipo de elemento: Árbol individual
 Especie: *Salix sp.*
 Altura (m): 5,5
 Perímetro (cm): 85
 Altura de la 1ª rama (m): 0
 Diámetro de copa (m): 6.5

Localización (*): X: 443585
 Y: 4487430
* Localización aproximada, coordenadas UTM (huso 30 N ETRS 1989)

Edad relativa: Joven

Estado fitosanitario: Bueno
 Madera vista: No Copa terciada: No
 Huecos: No Ramas secas: Si
 Inclinación: No Daños estructurales: No

Plagas o enfermedades No



Observaciones:

LEYENDA DEL PLAN PARCIAL:

- DPH Arroyo Valdelacasa
- RU
- RCL
- RCP
- RCPPL
- RCM
- TC
- AT M Valdelatas
- ZV, Parque Central
- ZV, Parques y Jardines
- SUI
- Equipamientos privado
- EQ
- Red Viaria
- RV, Áreas de acompañamiento



Plano de detalle 2 SITUACIÓN SOBRE ORTOFOTOGRAFÍA DEL ELEMENTO



LEYENDA GENERAL

- Extensión del plano de detalle 1
- Extensión del plano de detalle 2
- Límite del sector S-1
- Árbol individual



Plano de situación ficha 3567

FICHAS DEL INVENTARIO DE PIES ARBÓREOS Y ARBUSTIVOS

Arbusto

Nº de ficha 3568
 Tipo de elemento: Agrupación de arbustos
 Especie: *Rubus ulmifolius*
 Altura (m): 2
 Diámetro medio (m): 3,5

Especies acompañantes: Rosa canina, Crataegus monogyna

Estado fitosanitario: Bueno

Localización (*): X: 443587
 Y: 4487429
* Localización aproximada, coordenadas UTM (huso 30 N ETRS 1989)

Grado de recubrimiento: 75-100
 Superficie (m²): 151



Observaciones:

LEYENDA DEL PLAN PARCIAL:

-  DPH Arroyo Valdelacasa
-  RU
-  RCL
-  RCP
-  RCPPL
-  RCM
-  TC
-  AT M Valdelatas
-  ZV, Parque Central
-  ZV, Parques y Jardines
-  SUI
-  Equipamientos privado
-  EQ
-  Red Viaria
-  RV, Áreas de acompañamiento

Plano de detalle 1 PLAN PARCIAL DEL SECTOR S-1



SECTOR S-1 "LOS CARRILES"



Plano de detalle 2 SITUACIÓN SOBRE ORTOFOTOGRAFÍA DEL ELEMENTO



LEYENDA GENERAL

-  Extensión del plano de detalle 1
-  Extensión del plano de detalle 2
-  Límite del sector S-1
-  Agrupación de arbustos

Plano de situación ficha 3568

FICHAS DEL INVENTARIO DE PIES ARBÓREOS Y ARBUSTIVOS

Arbusto

Nº de ficha 3569
 Tipo de elemento: Agrupación de arbustos
 Especie: *Retama sphaerocarpa*
 Altura (m): 3
 Diámetro medio (m): 3

Especies acompañantes: No

Estado fitosanitario: Bueno

Localización (*): X: 443439
 Y: 4487427
* Localización aproximada, coordenadas UTM (huso 30 N ETRS 1989)

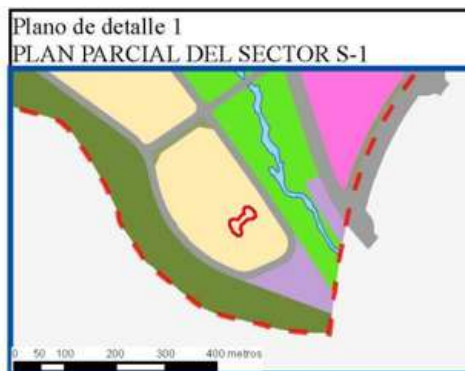
Grado de recubrimiento: 0-25
 Superficie (m²): 1234



Observaciones:

LEYENDA DEL PLAN PARCIAL:

- DPH Arroyo Valdelacasa
- RU
- RCL
- RCP
- RCPPL
- RCM
- TC
- AT M Valdelatas
- ZV, Parque Central
- ZV, Parques y Jardines
- SUI
- Equipamientos privado
- EQ
- Red Viaria
- RV, Áreas de acompañamiento



Plano de detalle 2 SITUACIÓN SOBRE ORTOFOTOGRAFÍA DEL ELEMENTO



LEYENDA GENERAL

- Extensión del plano de detalle 1
- Extensión del plano de detalle 2
- Límite del sector S-1
- Agrupación de arbustos



Plano de situación ficha 3569

FICHAS DEL INVENTARIO DE PIES ARBÓREOS Y ARBUSTIVOS

Árbol

Nº de ficha 3570
 Tipo de elemento: Árbol individual
 Especie: *Salix sp.*
 Altura (m): 5,5
 Perímetro (cm): 65
 Altura de la 1ª rama (m): 0
 Diámetro de copa (m): 3.5

Localización (*): X: 443591
 Y: 4487427
* Localización aproximada, coordenadas UTM (huso 30 N ETRS 1989)

Edad relativa: Joven

Estado fitosanitario: Regular
 Madera vista: No Copa terciada: No
 Huecos: No Ramas secas: Si
 Inclinación: 40° Daños estructurales: No

Plagas o enfermedades No

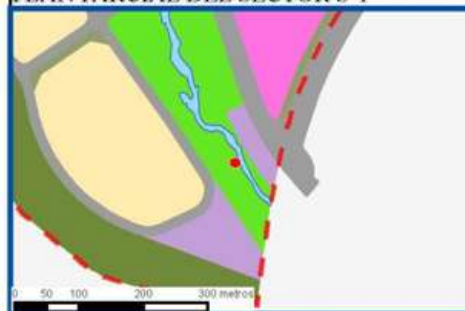
Observaciones:



LEYENDA DEL PLAN PARCIAL:

-  DPH Arroyo Valdelacasa
-  RU
-  RCL
-  RCP
-  RCPPL
-  RCM
-  TC
-  AT M Valdelatas
-  ZV, Parque Central
-  ZV, Parques y Jardines
-  SUI
-  Equipamientos privado
-  EQ
-  Red Viaria
-  RV, Áreas de acompañamiento

Plano de detalle 1 PLAN PARCIAL DEL SECTOR S-1



SECTOR S-1 "LOS CARRILES"



Plano de detalle 2 SITUACIÓN SOBRE ORTOFOTOGRAFÍA DEL ELEMENTO



LEYENDA GENERAL

-  Extensión del plano de detalle 1
-  Extensión del plano de detalle 2
-  Límite del sector S-1
-  Árbol individual

Plano de situación ficha 3570

FICHAS DEL INVENTARIO DE PIES ARBÓREOS Y ARBUSTIVOS

Árbol

Nº de ficha 3571
 Tipo de elemento: Árbol individual
 Especie: *Crataegus monogyna*
 Altura (m): 5
 Perímetro (cm): 35
 Altura de la 1ª rama (m): 0
 Diámetro de copa (m): 3

Localización (*): X: 443594
 Y: 4487426
* Localización aproximada, coordenadas UTM (huso 30 N ETRS 1989)

Edad relativa: Joven

Estado fitosanitario: Bueno
 Madera vista: No Copa terciada: No
 Huecos: No Ramas secas: No
 Inclinación: No Daños estructurales: No

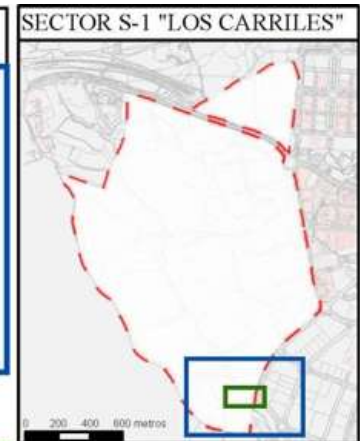
Plagas o enfermedades No



Observaciones:

LEYENDA DEL PLAN PARCIAL:

- DPH Arroyo Valdelacasa
- RU
- RCL
- RCP
- RCPPL
- RCM
- TC
- AT M Valdelatas
- ZV, Parque Central
- ZV, Parques y Jardines
- SUI
- Equipamientos privado
- EQ
- Red Viaria
- RV, Áreas de acompañamiento



**Plano de detalle 2
SITUACIÓN SOBRE ORTOFOTOGRAFÍA DEL ELEMENTO**



LEYENDA GENERAL

- Extensión del plano de detalle 1
- Extensión del plano de detalle 2
- Límite del sector S-1
- Árbol individual

Plano de situación ficha 3571

FICHAS DEL INVENTARIO DE PIES ARBÓREOS Y ARBUSTIVOS

Árbol

Nº de ficha 3572
 Tipo de elemento: Árbol individual
 Especie: *Crataegus monogyna*
 Altura (m): 5,5
 Perímetro (cm): 55
 Altura de la 1ª rama (m): 0
 Diámetro de copa (m): 3

Localización (*): X: 443587
 Y: 4487426
* Localización aproximada, coordenadas UTM (huso 30 N ETRS 1989)

Edad relativa: Joven

Estado fitosanitario: Bueno
 Madera vista: No Copa terciada: No
 Huecos: No Ramas secas: No
 Inclinación: No Daños estructurales: No

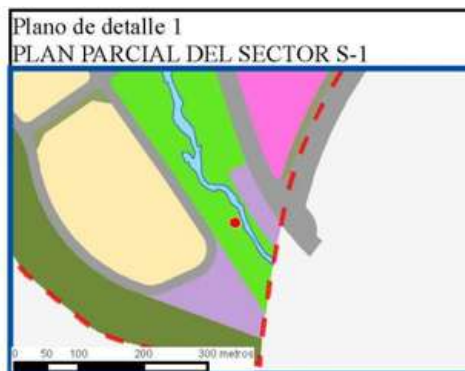
Plagas o enfermedades No



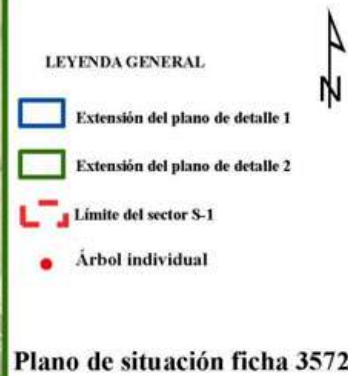
Observaciones:

LEYENDA DEL PLAN PARCIAL:

- DPH Arroyo Valdelacasa
- RU
- RCL
- RCP
- RCPPL
- RCM
- TC
- AT M Valdelatas
- ZV, Parque Central
- ZV, Parques y Jardines
- SUI
- Equipamientos privado
- EQ
- Red Viaria
- RV, Áreas de acompañamiento



**Plano de detalle 2
 SITUACIÓN SOBRE ORTOFOTOGRAFÍA DEL ELEMENTO**



FICHAS DEL INVENTARIO DE PIES ARBÓREOS Y ARBUSTIVOS

Arbusto

Nº de ficha 3573
 Tipo de elemento: Arbusto individual
 Especie: *Rosa canina*
 Altura (m): 1,5
 Diámetro (m): 1,5

Localización (*): X: 443593
 Y: 4487422
* Localización aproximada, coordenadas UTM (huso 30 N ETRS 1989)

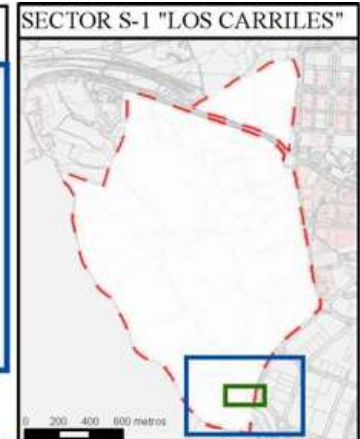
Estado fitosanitario: Bueno



Observaciones:

LEYENDA DEL PLAN PARCIAL:

- DPH Arroyo Valdelacasa
- RU
- RCL
- RCP
- RCPPL
- RCM
- TC
- AT M Valdelatas
- ZV, Parque Central
- ZV, Parques y Jardines
- SUI
- Equipamientos privado
- EQ
- Red Viaria
- RV, Áreas de acompañamiento



Plano de detalle 2
 SITUACIÓN SOBRE ORTOFOTOGRAFÍA DEL ELEMENTO



LEYENDA GENERAL

- Extensión del plano de detalle 1
- Extensión del plano de detalle 2
- Límite del sector S-1
- Árbol individual

Plano de situación ficha 3573

FICHAS DEL INVENTARIO DE PIES ARBÓREOS Y ARBUSTIVOS

Arbusto

Nº de ficha 3574
 Tipo de elemento: Arbusto individual
 Especie: *Retama sphaerocarpa*
 Altura (m): 3,5
 Diámetro (m): 3,5

Localización (*):	X: 443245
* Localización aproximada, coordenadas UTM (huso 30 N ETRS 1989)	Y: 4487420

Estado fitosanitario: Bueno

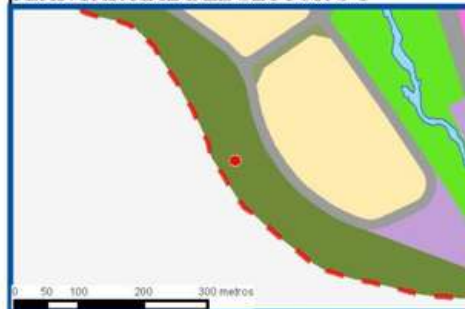


Observaciones:

LEYENDA DEL PLAN PARCIAL:

-  DPH Arroyo Valdelacasa
-  RU
-  RCL
-  RCP
-  RCPPL
-  RCM
-  TC
-  AT M Valdelatas
-  ZV, Parque Central
-  ZV, Parques y Jardines
-  SUI
-  Equipamientos privado
-  EQ
-  Red Viaria
-  RV, Áreas de acompañamiento

Plano de detalle 1 PLAN PARCIAL DEL SECTOR S-1



SECTOR S-1 "LOS CARRILES"



Plano de detalle 2 SITUACIÓN SOBRE ORTOFOTOGRAFÍA DEL ELEMENTO



LEYENDA GENERAL

-  Extensión del plano de detalle 1
-  Extensión del plano de detalle 2
-  Límite del sector S-1
-  Árbol individual



Plano de situación ficha 3574

FICHAS DEL INVENTARIO DE PIES ARBÓREOS Y ARBUSTIVOS

Arbusto

Nº de ficha 3575
 Tipo de elemento: Agrupación de arbustos
 Especie: *Crataegus monogyna*
 Altura (m): 3
 Diámetro medio (m): 2,5

Especies acompañantes: *Rubus ulmifolius*,

Estado fitosanitario: Bueno

Localización (*): X: 443586
 Y: 4487419
* Localización aproximada, coordenadas UTM (huso 30 N ETRS 1989)

Grado de recubrimiento: 75-100
 Superficie (m²): 29

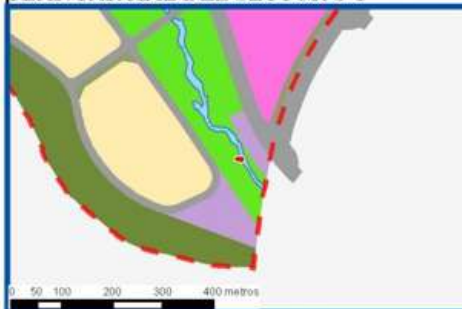


Observaciones: Presencia de nido en las ramas

LEYENDA DEL PLAN PARCIAL:

- DPH Arroyo Valdelacasa
- RU
- RCL
- RCP
- RCPPL
- RCM
- TC
- AT M Valdelatas
- ZV, Parque Central
- ZV, Parques y Jardines
- SUI
- Equipamientos privado
- EQ
- Red Viaria
- RV, Áreas de acompañamiento

Plano de detalle 1 PLAN PARCIAL DEL SECTOR S-1



SECTOR S-1 "LOS CARRILES"



Plano de detalle 2 SITUACIÓN SOBRE ORTOFOTOGRAFÍA DEL ELEMENTO



LEYENDA GENERAL

- Extensión del plano de detalle 1
- Extensión del plano de detalle 2
- Límite del sector S-1
- Agrupación de arbustos

Plano de situación ficha 3575

FICHAS DEL INVENTARIO DE PIES ARBÓREOS Y ARBUSTIVOS

Árbol

Nº de ficha 3576
 Tipo de elemento: Árbol individual
 Especie: *Quercus ilex*
 Altura (m): 1,8
 Perímetro (cm): 15
 Altura de la 1ª rama (m): 0.4
 Diámetro de copa (m): 1

Localización (*): X: 443400
 Y: 4487418
* Localización aproximada, coordenadas UTM (huso 30 N ETRS 1989)

Edad relativa: Joven

Estado fitosanitario: Bueno
 Madera vista: No Copa terciada: No
 Huecos: No Ramas secas: No
 Inclinación: No Daños estructurales: No

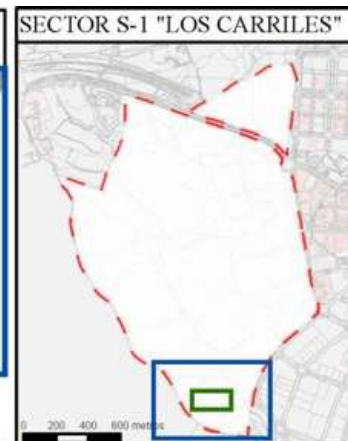
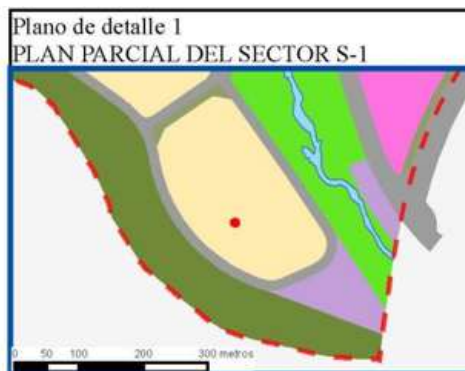
Plagas o enfermedades No

Observaciones:



LEYENDA DEL PLAN PARCIAL:

- DPH Arroyo Valdelacasa
- RU
- RCL
- RCP
- RCPPL
- RCM
- TC
- AT M Valdelatas
- ZV, Parque Central
- ZV, Parques y Jardines
- SUI
- Equipamientos privado
- EQ
- Red Viaria
- RV, Áreas de acompañamiento



Plano de detalle 2 SITUACIÓN SOBRE ORTOFOTOGRAFÍA DEL ELEMENTO



LEYENDA GENERAL

- Extensión del plano de detalle 1
- Extensión del plano de detalle 2
- Límite del sector S-1
- Árbol individual



Plano de situación ficha 3576

FICHAS DEL INVENTARIO DE PIES ARBÓREOS Y ARBUSTIVOS

Arbusto

Nº de ficha 3577
 Tipo de elemento: Arbusto individual
 Especie: *Rosa canina*
 Altura (m): 2
 Diámetro (m): 2

Localización (*): X: 443579
 Y: 4487418
* Localización aproximada, coordenadas UTM (huso 30 N ETRS 1989)

Estado fitosanitario: Bueno



Observaciones:

LEYENDA DEL PLAN PARCIAL:

- DPH Arroyo Valdelacasa
- RU
- RCL
- RCP
- RCPPL
- RCM
- TC
- AT M Valdelatas
- ZV, Parque Central
- ZV, Parques y Jardines
- SUI
- Equipamientos privado
- EQ
- Red Viaria
- RV, Áreas de acompañamiento



Plano de detalle 2
SITUACIÓN SOBRE ORTOFOTOGRAFÍA DEL ELEMENTO



FICHAS DEL INVENTARIO DE PIES ARBÓREOS Y ARBUSTIVOS

Arbusto

Nº de ficha 3578
 Tipo de elemento: Arbusto individual
 Especie: *Quercus ilex*
 Altura (m): 4,5
 Diámetro (m): 3

Localización (*): X: 443575
 Y: 4487417
* Localización aproximada, coordenadas UTM (huso 30 N ETRS 1989)

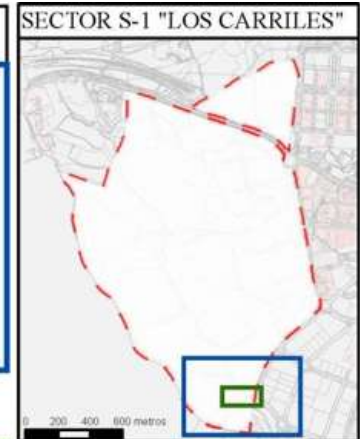
Estado fitosanitario: Bueno



Observaciones:

LEYENDA DEL PLAN PARCIAL:

- DPH Arroyo Valdelacasa
- RU
- RCL
- RCP
- RCPPL
- RCM
- TC
- AT M Valdelatas
- ZV, Parque Central
- ZV, Parques y Jardines
- SUI
- Equipamientos privado
- EQ
- Red Viaria
- RV, Áreas de acompañamiento



Plano de detalle 2
 SITUACIÓN SOBRE ORTOFOTOGRAFÍA DEL ELEMENTO



LEYENDA GENERAL

- Extensión del plano de detalle 1
- Extensión del plano de detalle 2
- Límite del sector S-1
- Árbol individual

Plano de situación ficha 3578

FICHAS DEL INVENTARIO DE PIES ARBÓREOS Y ARBUSTIVOS

Arbusto

Nº de ficha 3579
 Tipo de elemento: Arbusto individual
 Especie: *Crataegus monogyna*
 Altura (m): 4
 Diámetro (m): 3

Localización (*): X: 443591
 Y: 4487413
* Localización aproximada, coordenadas UTM (huso 30 N ETRS 1989)

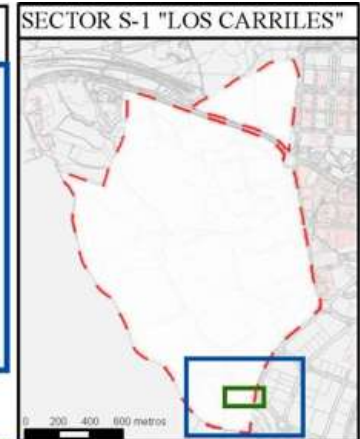
Estado fitosanitario: Bueno



Observaciones:

LEYENDA DEL PLAN PARCIAL:

- DPH Arroyo Valdelacasa
- RU
- RCL
- RCP
- RCPPL
- RCM
- TC
- AT M Valdelatas
- ZV, Parque Central
- ZV, Parques y Jardines
- SUI
- Equipamientos privado
- EQ
- Red Viaria
- RV, Áreas de acompañamiento



Plano de detalle 2
 SITUACIÓN SOBRE ORTOFOTOGRAFÍA DEL ELEMENTO



LEYENDA GENERAL

- Extensión del plano de detalle 1
- Extensión del plano de detalle 2
- Límite del sector S-1
- Árbol individual



Plano de situación ficha 3579

FICHAS DEL INVENTARIO DE PIES ARBÓREOS Y ARBUSTIVOS

Arbusto

Nº de ficha 3580
 Tipo de elemento: Agrupación de arbustos
 Especie: *Retama sphaerocarpa*
 Altura (m): 2,5
 Diámetro medio (m): 2,5

Especies acompañantes: *Quercus ilex*

Estado fitosanitario: Bueno

Localización (*): X: 443471
 Y: 4487413
* Localización aproximada, coordenadas UTM (huso 30 N ETRS 1989)

Grado de recubrimiento: 25-50

Superficie (m²): 76

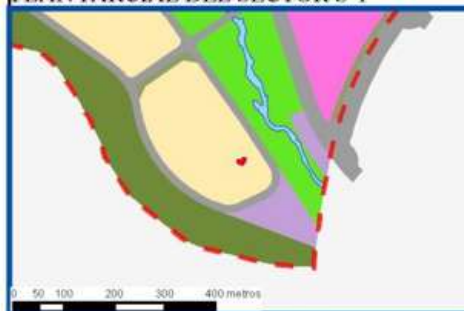


Observaciones:

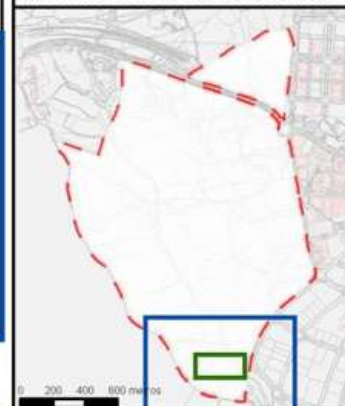
LEYENDA DEL PLAN PARCIAL:

-  DPH Arroyo Valdelacasa
-  RU
-  RCL
-  RCP
-  RCPPL
-  RCM
-  TC
-  AT M Valdelatas
-  ZV, Parque Central
-  ZV, Parques y Jardines
-  SUI
-  Equipamientos privado
-  EQ
-  Red Viaria
-  RV, Áreas de acompañamiento

Plano de detalle 1 PLAN PARCIAL DEL SECTOR S-1



SECTOR S-1 "LOS CARRILES"



Plano de detalle 2 SITUACIÓN SOBRE ORTOFOTOGRAFÍA DEL ELEMENTO



LEYENDA GENERAL

-  Extensión del plano de detalle 1
-  Extensión del plano de detalle 2
-  Límite del sector S-1
-  Agrupación de arbustos

Plano de situación ficha 3580

FICHAS DEL INVENTARIO DE PIES ARBÓREOS Y ARBUSTIVOS

Arbusto

Nº de ficha 3581
 Tipo de elemento: Agrupación de arbustos
 Especie: *Rosa canina*
 Altura (m): 1,5
 Diámetro medio (m): 2,5

Especies acompañantes: *Rubus ulmifolius*,

Estado fitosanitario: Bueno

Localización (*): X: 443588

* Localización aproximada, coordenadas UTM (huso 30 N ETRS 1989) Y: 4487412

Grado de recubrimiento: 25-50

Superficie (m²): 19

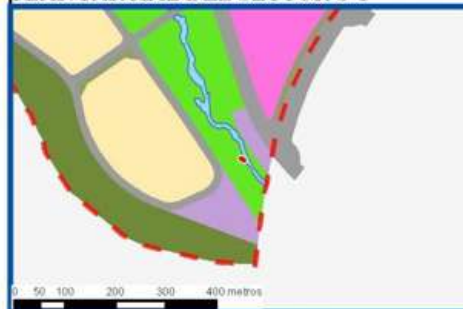


Observaciones:

LEYENDA DEL PLAN PARCIAL:

- DPH Arroyo Valdelacasa
- RU
- RCL
- RCP
- RCPPL
- RCM
- TC
- AT M Valdelatas
- ZV, Parque Central
- ZV, Parques y Jardines
- SUI
- Equipamientos privado
- EQ
- Red Viaria
- RV, Áreas de acompañamiento

Plano de detalle 1 PLAN PARCIAL DEL SECTOR S-1



SECTOR S-1 "LOS CARRILES"



Plano de detalle 2 SITUACIÓN SOBRE ORTOFOTOGRAFÍA DEL ELEMENTO



LEYENDA GENERAL

- Extensión del plano de detalle 1
- Extensión del plano de detalle 2
- Límite del sector S-1
- Agrupación de arbustos

Plano de situación ficha 3581

Plan Parcial del Sector S-1 "Los Carriles"

Anexo VIII. Inventario de pies arbóreos y arbustivos

Noviembre de 2017

FICHAS DEL INVENTARIO DE PIES ARBÓREOS Y ARBUSTIVOS

Arbusto

Nº de ficha 3582
 Tipo de elemento: Agrupación de arbustos
 Especie: *Crataegus monogyna*
 Altura (m): 2,5
 Diámetro medio (m): 2,5
 Especies acompañantes: No

Estado fitosanitario: Bueno

Localización (*): X: 443596
 Y: 4487412
* Localización aproximada, coordenadas UTM (huso 30 N ETRS 1989)

Grado de recubrimiento: 50-75
 Superficie (m²): 19

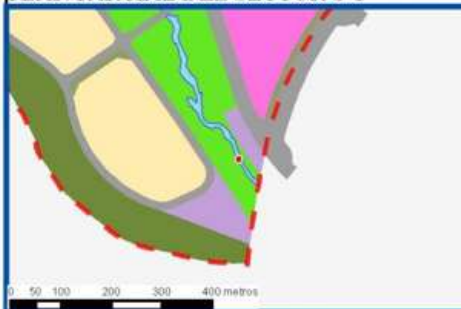


Observaciones:

LEYENDA DEL PLAN PARCIAL:

-  DPH Arroyo Valdelacasa
-  RU
-  RCL
-  RCP
-  RCPPL
-  RCM
-  TC
-  AT M Valdelatas
-  ZV, Parque Central
-  ZV, Parques y Jardines
-  SUI
-  Equipamientos privado
-  EQ
-  Red Viaria
-  RV, Áreas de acompañamiento

Plano de detalle 1 PLAN PARCIAL DEL SECTOR S-1



SECTOR S-1 "LOS CARRILES"



Plano de detalle 2 SITUACIÓN SOBRE ORTOFOTOGRAFÍA DEL ELEMENTO



LEYENDA GENERAL

-  Extensión del plano de detalle 1
-  Extensión del plano de detalle 2
-  Límite del sector S-1
-  Agrupación de arbustos

Plano de situación ficha 3582

FICHAS DEL INVENTARIO DE PIES ARBÓREOS Y ARBUSTIVOS

Arbusto

Nº de ficha 3583
 Tipo de elemento: Agrupación de arbustos
 Especie: *Quercus ilex*
 Altura (m): 1,5
 Diámetro medio (m): 2

Especies acompañantes: Retama sphaerocarpa

Estado fitosanitario: Bueno

Localización (*): X: 443410
 Y: 4487411
* Localización aproximada, coordenadas UTM (huso 30 N ETRS 1989)

Grado de recubrimiento: 50-75

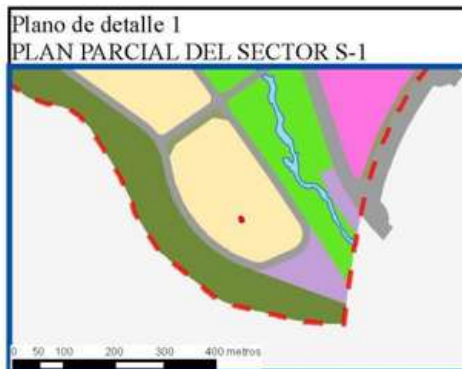
Superficie (m²): 34




Observaciones:

LEYENDA DEL PLAN PARCIAL:

-  DPH Arroyo Valdelacasa
-  RU
-  RCL
-  RCP
-  RCPPL
-  RCM
-  TC
-  AT M Valdelatas
-  ZV, Parque Central
-  ZV, Parques y Jardines
-  SUI
-  Equipamientos privado
-  EQ
-  Red Viaria
-  RV, Áreas de acompañamiento



Plano de detalle 2 SITUACIÓN SOBRE ORTOFOTOGRAFÍA DEL ELEMENTO



LEYENDA GENERAL

-  Extensión del plano de detalle 1
-  Extensión del plano de detalle 2
-  Límite del sector S-1
-  Agrupación de arbustos



Plano de situación ficha 3583

FICHAS DEL INVENTARIO DE PIES ARBÓREOS Y ARBUSTIVOS

Arbusto

Nº de ficha 3584
 Tipo de elemento: Arbusto individual
 Especie: *Salix sp.*
 Altura (m): 3,5
 Diámetro (m): 2,5

Localización (*): X: 443595
 Y: 4487411
* Localización aproximada, coordenadas UTM (huso 30 N ETRS 1989)

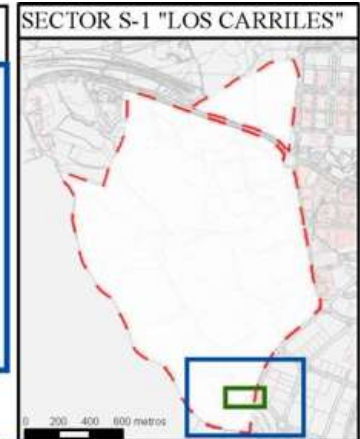
Estado fitosanitario: Bueno



Observaciones:

LEYENDA DEL PLAN PARCIAL:

- DPH Arroyo Valdelacasa
- RU
- RCL
- RCP
- RCPPL
- RCM
- TC
- AT M Valdelatas
- ZV, Parque Central
- ZV, Parques y Jardines
- SUI
- Equipamientos privado
- EQ
- Red Viaria
- RV, Áreas de acompañamiento



Plano de detalle 2
 SITUACIÓN SOBRE ORTOFOTOGRAFÍA DEL ELEMENTO



LEYENDA GENERAL

- Extensión del plano de detalle 1
- Extensión del plano de detalle 2
- Límite del sector S-1
- Árbol individual



Plano de situación ficha 3584

FICHAS DEL INVENTARIO DE PIES ARBÓREOS Y ARBUSTIVOS

Arbusto

Nº de ficha 3585
 Tipo de elemento: Agrupación de arbustos
 Especie: *Retama sphaerocarpa*
 Altura (m): 2
 Diámetro medio (m): 2

Especies acompañantes: No

Estado fitosanitario: Bueno

Localización (*):	X: 443269
* Localización aproximada, coordenadas UTM (huso 30 N ETRS 1989)	Y: 4487411

Grado de recubrimiento: 25-50

Superficie (m²): 243



Observaciones:

LEYENDA DEL PLAN PARCIAL:

- DPH Arroyo Valdelacasa
- RU
- RCL
- RCP
- RCPPL
- RCM
- TC
- AT M Valdelatas
- ZV, Parque Central
- ZV, Parques y Jardines
- SUI
- Equipamientos privado
- EQ
- Red Viaria
- RV, Áreas de acompañamiento

Plano de detalle 1 PLAN PARCIAL DEL SECTOR S-1



SECTOR S-1 "LOS CARRILES"

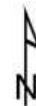


Plano de detalle 2 SITUACIÓN SOBRE ORTOFOTOGRAFÍA DEL ELEMENTO



LEYENDA GENERAL

- Extensión del plano de detalle 1
- Extensión del plano de detalle 2
- Límite del sector S-1
- Agrupación de arbustos



Plano de situación ficha 3585

FICHAS DEL INVENTARIO DE PIES ARBÓREOS Y ARBUSTIVOS

Arbusto

Nº de ficha 3586
 Tipo de elemento: Arbusto individual
 Especie: *Retama sphaerocarpa*
 Altura (m): 3,5
 Diámetro (m): 4

Localización (*): X: 443401
 Y: 4487410
* Localización aproximada, coordenadas UTM (huso 30 N ETRS 1989)

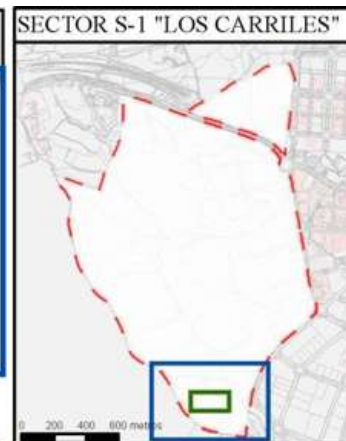
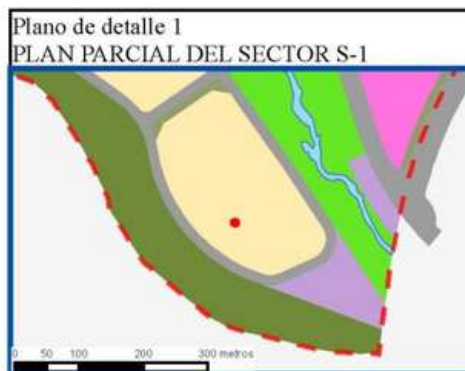
Estado fitosanitario: Bueno



Observaciones:

LEYENDA DEL PLAN PARCIAL:

- DPH Arroyo Valdelacasa
- RU
- RCL
- RCP
- RCPPL
- RCM
- TC
- AT M Valdelatas
- ZV, Parque Central
- ZV, Parques y Jardines
- SUI
- Equipamientos privado
- EQ
- Red Viaria
- RV, Áreas de acompañamiento



Plano de detalle 2
 SITUACIÓN SOBRE ORTOFOTOGRAFÍA DEL ELEMENTO



Plano de situación ficha 3586

FICHAS DEL INVENTARIO DE PIES ARBÓREOS Y ARBUSTIVOS

Arbusto

Nº de ficha 3587
 Tipo de elemento: Agrupación de arbustos
 Especie: *Crataegus monogyna*
 Altura (m): 3,5
 Diámetro medio (m): 2,5

Especies acompañantes: Rosa canina

Estado fitosanitario: Bueno

Localización (*): X: 443601
 * Localización aproximada, coordenadas UTM (huso 30 N ETRS 1989) Y: 4487409

Grado de recubrimiento: 75-100
 Superficie (m²): 22



Observaciones:

LEYENDA DEL PLAN PARCIAL:

- DPH Arroyo Valdelacasa
- RU
- RCL
- RCP
- RCPPL
- RCM
- TC
- AT M Valdelatas
- ZV, Parque Central
- ZV, Parques y Jardines
- SUI
- Equipamientos privado
- EQ
- Red Viaria
- RV, Áreas de acompañamiento



**Plano de detalle 2
 SITUACIÓN SOBRE ORTOFOTOGRAFÍA DEL ELEMENTO**



LEYENDA GENERAL

- Extensión del plano de detalle 1
- Extensión del plano de detalle 2
- Límite del sector S-1
- Agrupación de arbustos



Plano de situación ficha 3587

FICHAS DEL INVENTARIO DE PIES ARBÓREOS Y ARBUSTIVOS

Arbusto

Nº de ficha 3588
 Tipo de elemento: Arbusto individual
 Especie: *Quercus ilex*
 Altura (m): 2,5
 Diámetro (m): 2,5

Localización (*):	X: 443211
* Localización aproximada, coordenadas UTM (huso 30 N ETRS 1989)	Y: 4487404

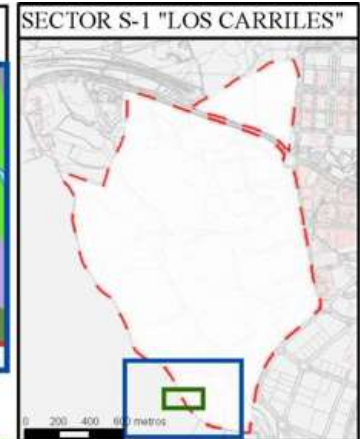
Estado fitosanitario: Bueno



Observaciones:

LEYENDA DEL PLAN PARCIAL:

- DPH Arroyo Valdelacasa
- RU
- RCL
- RCP
- RCPPL
- RCM
- TC
- AT M Valdelatas
- ZV, Parque Central
- ZV, Parques y Jardines
- SUI
- Equipamientos privado
- EQ
- Red Viaria
- RV, Áreas de acompañamiento



Plano de detalle 2 SITUACIÓN SOBRE ORTOFOTOGRAFÍA DEL ELEMENTO



LEYENDA GENERAL

- Extensión del plano de detalle 1
- Extensión del plano de detalle 2
- Límite del sector S-1
- Árbol individual



Plano de situación ficha 3588

FICHAS DEL INVENTARIO DE PIES ARBÓREOS Y ARBUSTIVOS

Arbusto

Nº de ficha 3589
 Tipo de elemento: Arbusto individual
 Especie: *Crataegus monogyna*
 Altura (m): 4,5
 Diámetro (m): 3,5

Localización (*):	X: 443599
* Localización aproximada, coordenadas UTM (huso 30 N ETRS 1989)	Y: 4487403

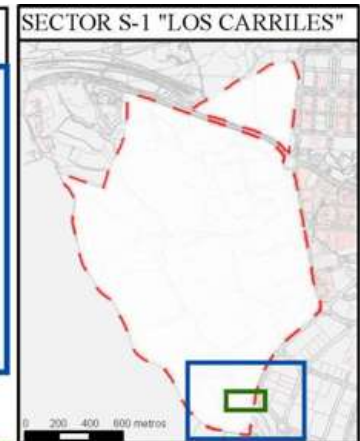
Estado fitosanitario: Bueno



Observaciones:

LEYENDA DEL PLAN PARCIAL:

- DPH Arroyo Valdelacasa
- RU
- RCL
- RCP
- RCPPL
- RCM
- TC
- AT M Valdelatas
- ZV, Parque Central
- ZV, Parques y Jardines
- SUI
- Equipamiento privado
- EQ
- Red Viaria
- RV, Áreas de acompañamiento



Plano de detalle 2 SITUACIÓN SOBRE ORTOFOTOGRAFÍA DEL ELEMENTO



FICHAS DEL INVENTARIO DE PIES ARBÓREOS Y ARBUSTIVOS

Arbusto

Nº de ficha 3590
 Tipo de elemento: Arbusto individual
 Especie: *Retama sphaerocarpa*
 Altura (m): 2,5
 Diámetro (m): 2

Localización (*): X: 443346
 Y: 4487402
* Localización aproximada, coordenadas UTM (huso 30 N ETRS 1989)

Estado fitosanitario: Bueno



Observaciones:

LEYENDA DEL PLAN PARCIAL:

- DPH Arroyo Valdelacasa
- RU
- RCL
- RCP
- RCPPL
- RCM
- TC
- AT M Valdelatas
- ZV, Parque Central
- ZV, Parques y Jardines
- SUI
- Equipamientos privado
- EQ
- Red Viaria
- RV, Áreas de acompañamiento



Plano de detalle 2
 SITUACIÓN SOBRE ORTOFOTOGRAFÍA DEL ELEMENTO



LEYENDA GENERAL

- Extensión del plano de detalle 1
- Extensión del plano de detalle 2
- Límite del sector S-1
- Árbol individual



Plano de situación ficha 3590

FICHAS DEL INVENTARIO DE PIES ARBÓREOS Y ARBUSTIVOS

Árbol

Nº de ficha 3591
 Tipo de elemento: Árbol individual
 Especie: *Quercus ilex*
 Altura (m): 2
 Perímetro (cm): 20
 Altura de la 1ª rama (m): 0.4
 Diámetro de copa (m): 1

Localización (*): X: 443474
 Y: 4487400
* Localización aproximada, coordenadas UTM (huso 30 N ETRS 1989)

Edad relativa: Joven

Estado fitosanitario: Bueno
 Madera vista: No Copa terciada: No
 Huecos: No Ramas secas: No
 Inclinación: No Daños estructurales: No

Plagas o enfermedades No



Observaciones:

LEYENDA DEL PLAN PARCIAL:

- DPH Arroyo Valdelacasa
- RU
- RCL
- RCP
- RCPPL
- RCM
- TC
- AT M Valdelatas
- ZV, Parque Central
- ZV, Parques y Jardines
- SUI
- Equipamientos privado
- EQ
- Red Viaria
- RV, Áreas de acompañamiento

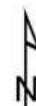


Plano de detalle 2 SITUACIÓN SOBRE ORTOFOTOGRAFÍA DEL ELEMENTO



LEYENDA GENERAL

- Extensión del plano de detalle 1
- Extensión del plano de detalle 2
- Límite del sector S-1
- Árbol individual



Plano de situación ficha 3591

FICHAS DEL INVENTARIO DE PIES ARBÓREOS Y ARBUSTIVOS

Arbusto

Nº de ficha 3592
 Tipo de elemento: Agrupación de arbustos
 Especie: *Retama sphaerocarpa*
 Altura (m): 3,5
 Diámetro medio (m): 3

Especies acompañantes: *Quercus ilex*

Estado fitosanitario: Bueno

Localización (*): X: 443448

* Localización aproximada, coordenadas UTM (huso 30 N ETRS 1989) Y: 4487399

Grado de recubrimiento: 25-50

Superficie (m²): 93

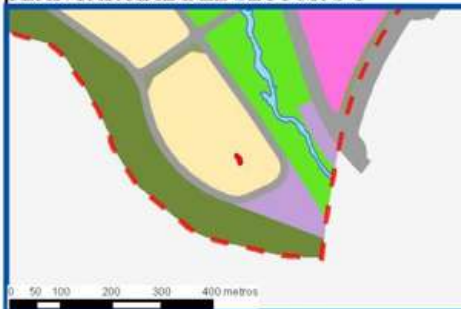


Observaciones:

LEYENDA DEL PLAN PARCIAL:

- DPH Arroyo Valdelacasa
- RU
- RCL
- RCP
- RCPPL
- RCM
- TC
- AT M Valdelatas
- ZV, Parque Central
- ZV, Parques y Jardines
- SUI
- Equipamientos privado
- EQ
- Red Viaria
- RV, Áreas de acompañamiento

Plano de detalle 1 PLAN PARCIAL DEL SECTOR S-1



SECTOR S-1 "LOS CARRILES"



Plano de detalle 2 SITUACIÓN SOBRE ORTOFOTOGRAFÍA DEL ELEMENTO



LEYENDA GENERAL

- Extensión del plano de detalle 1
- Extensión del plano de detalle 2
- Límite del sector S-1
- Agrupación de arbustos

Plano de situación ficha 3592

FICHAS DEL INVENTARIO DE PIES ARBÓREOS Y ARBUSTIVOS

Arbusto

Nº de ficha 3593
 Tipo de elemento: Arbusto individual
 Especie: *Crataegus monogyna*
 Altura (m): 3,5
 Diámetro (m): 2

Localización (*): X: 443606
 Y: 4487397
* Localización aproximada, coordenadas UTM (huso 30 N ETRS 1989)

Estado fitosanitario: Bueno



Observaciones:

LEYENDA DEL PLAN PARCIAL:

- DPH Arroyo Valdelacasa
- RU
- RCL
- RCP
- RCPPL
- RCM
- TC
- AT M Valdelatas
- ZV, Parque Central
- ZV, Parques y Jardines
- SUI
- Equipamientos privado
- EQ
- Red Viaria
- RV, Áreas de acompañamiento



Plano de detalle 2 SITUACIÓN SOBRE ORTOFOTOGRAFÍA DEL ELEMENTO



LEYENDA GENERAL

- Extensión del plano de detalle 1
- Extensión del plano de detalle 2
- Límite del sector S-1
- Árbol individual

Plano de situación ficha 3593

FICHAS DEL INVENTARIO DE PIES ARBÓREOS Y ARBUSTIVOS

Arbusto

Nº de ficha 3594
 Tipo de elemento: Agrupación de arbustos
 Especie: *Retama sphaerocarpa*
 Altura (m): 3
 Diámetro medio (m): 3,5

Especies acompañantes: No

Estado fitosanitario: Bueno

Localización (*): X: 443495
 Y: 4487397
* Localización aproximada, coordenadas UTM (huso 30 N ETRS 1989)

Grado de recubrimiento: 25-50

Superficie (m²): 161

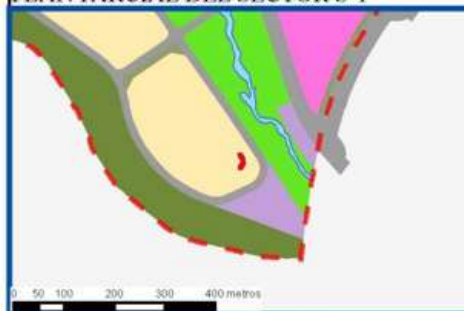


Observaciones:

LEYENDA DEL PLAN PARCIAL:

-  DPH Arroyo Valdelacasa
-  RU
-  RCL
-  RCP
-  RCPPL
-  RCM
-  TC
-  AT M Valdelatas
-  ZV, Parque Central
-  ZV, Parques y Jardines
-  SUI
-  Equipamientos privado
-  EQ
-  Red Viaria
-  RV, Áreas de acompañamiento

Plano de detalle 1 PLAN PARCIAL DEL SECTOR S-1



SECTOR S-1 "LOS CARRILES"



Plano de detalle 2 SITUACIÓN SOBRE ORTOFOTOGRAFÍA DEL ELEMENTO



LEYENDA GENERAL

-  Extensión del plano de detalle 1
-  Extensión del plano de detalle 2
-  Límite del sector S-1
-  Agrupación de arbustos



Plano de situación ficha 3594

FICHAS DEL INVENTARIO DE PIES ARBÓREOS Y ARBUSTIVOS

Arbusto

Nº de ficha 3595
 Tipo de elemento: Agrupación de arbustos
 Especie: *Retama sphaerocarpa*
 Altura (m): 2
 Diámetro medio (m): 1,5

Especies acompañantes: No

Estado fitosanitario: Bueno

Localización (*): X: 443593
 Y: 4487397
* Localización aproximada, coordenadas UTM (huso 30 N ETRS 1989)

Grado de recubrimiento: 25-50

Superficie (m²): 103



Observaciones:

LEYENDA DEL PLAN PARCIAL:

-  DPH Arroyo Valdelacasa
-  RU
-  RCL
-  RCP
-  RCPPL
-  RCM
-  TC
-  AT M Valdelatas
-  ZV, Parque Central
-  ZV, Parques y Jardines
-  SUI
-  Equipamientos privado
-  EQ
-  Red Viaria
-  RV, Áreas de acompañamiento

Plano de detalle 1 PLAN PARCIAL DEL SECTOR S-1



SECTOR S-1 "LOS CARRILES"



Plano de detalle 2 SITUACIÓN SOBRE ORTOFOTOGRAFÍA DEL ELEMENTO



LEYENDA GENERAL

-  Extensión del plano de detalle 1
-  Extensión del plano de detalle 2
-  Límite del sector S-1
-  Agrupación de arbustos



Plano de situación ficha 3595

FICHAS DEL INVENTARIO DE PIES ARBÓREOS Y ARBUSTIVOS

Arbusto

Nº de ficha 3596
 Tipo de elemento: Arbusto individual
 Especie: *Crataegus monogyna*
 Altura (m): 3
 Diámetro (m): 2,5

Localización (*): X: 443603
 Y: 4487396
* Localización aproximada, coordenadas UTM (huso 30 N ETRS 1989)

Estado fitosanitario: Bueno



Observaciones:

LEYENDA DEL PLAN PARCIAL:

- DPH Arroyo Valdelacasa
- RU
- RCL
- RCP
- RCPPL
- RCM
- TC
- AT M Valdelatas
- ZV, Parque Central
- ZV, Parques y Jardines
- SUI
- Equipamientos privado
- EQ
- Red Viaria
- RV, Áreas de acompañamiento



Plano de detalle 2
 SITUACIÓN SOBRE ORTOFOTOGRAFÍA DEL ELEMENTO



FICHAS DEL INVENTARIO DE PIES ARBÓREOS Y ARBUSTIVOS

Arbusto

Nº de ficha 3597
 Tipo de elemento: Agrupación de arbustos
 Especie: *Retama sphaerocarpa*
 Altura (m): 2,5
 Diámetro medio (m): 3,5

Especies acompañantes: No

Estado fitosanitario: Bueno

Localización (*): X: 443310
 Y: 4487390
* Localización aproximada, coordenadas UTM (huso 30 N ETRS 1989)

Grado de recubrimiento: 0-25

Superficie (m²): 171



Observaciones:

LEYENDA DEL PLAN PARCIAL:

- DPH Arroyo Valdelacasa
- RU
- RCL
- RCP
- RCPPL
- RCM
- TC
- AT M Valdelatas
- ZV, Parque Central
- ZV, Parques y Jardines
- SUI
- Equipamientos privado
- EQ
- Red Viaria
- RV, Áreas de acompañamiento



Plano de detalle 2 SITUACIÓN SOBRE ORTOFOTOGRAFÍA DEL ELEMENTO



LEYENDA GENERAL

- Extensión del plano de detalle 1
- Extensión del plano de detalle 2
- Límite del sector S-1
- Agrupación de arbustos



Plano de situación ficha 3597

FICHAS DEL INVENTARIO DE PIES ARBÓREOS Y ARBUSTIVOS

Arbusto

Nº de ficha 3598
 Tipo de elemento: Arbusto individual
 Especie: *Retama sphaerocarpa*
 Altura (m): 2
 Diámetro (m): 2,5

Localización (*): X: 443253
 Y: 4487389
* Localización aproximada, coordenadas UTM (huso 30 N ETRS 1989)

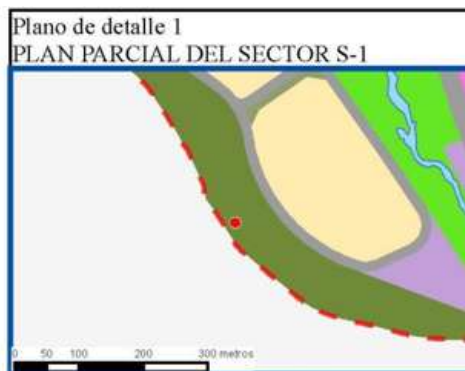
Estado fitosanitario: Bueno




Observaciones:

LEYENDA DEL PLAN PARCIAL:

- DPH Arroyo Valdelacasa
- RU
- RCL
- RCP
- RCPPL
- RCM
- TC
- AT M Valdelatas
- ZV, Parque Central
- ZV, Parques y Jardines
- SUI
- Equipamientos privado
- EQ
- Red Viaria
- RV, Áreas de acompañamiento



Plano de detalle 2 SITUACIÓN SOBRE ORTOFOTOGRAFÍA DEL ELEMENTO



LEYENDA GENERAL

- Extensión del plano de detalle 1
- Extensión del plano de detalle 2
- Límite del sector S-1
- Árbol individual



Plano de situación ficha 3598

FICHAS DEL INVENTARIO DE PIES ARBÓREOS Y ARBUSTIVOS

Arbusto

Nº de ficha 3599
 Tipo de elemento: Agrupación de arbustos
 Especie: *Retama sphaerocarpa*
 Altura (m): 2
 Diámetro medio (m): 2

Especies acompañantes: No

Estado fitosanitario: Bueno

Localización (*): X: 443528
 Y: 4487387
* Localización aproximada, coordenadas UTM (huso 30 N ETRS 1989)

Grado de recubrimiento: 0-25
 Superficie (m²): 2180



Observaciones:

LEYENDA DEL PLAN PARCIAL:

-  DPH Arroyo Valdelacasa
-  RU
-  RCL
-  RCP
-  RCPPL
-  RCM
-  TC
-  AT M Valdelatas
-  ZV, Parque Central
-  ZV, Parques y Jardines
-  SUI
-  Equipamientos privado
-  EQ
-  Red Viaria
-  RV, Áreas de acompañamiento



Plano de detalle 2 SITUACIÓN SOBRE ORTOFOTOGRAFÍA DEL ELEMENTO



LEYENDA GENERAL

-  Extensión del plano de detalle 1
-  Extensión del plano de detalle 2
-  Límite del sector S-1
-  Agrupación de arbustos



Plano de situación ficha 3599

FICHAS DEL INVENTARIO DE PIES ARBÓREOS Y ARBUSTIVOS

Árbol

Nº de ficha 3600
 Tipo de elemento: Árbol individual
 Especie: *Quercus faginea*
 Altura (m): 2,8
 Perímetro (cm): 23
 Altura de la 1ª rama (m): 0.6
 Diámetro de copa (m): 2

Localización (*): X: 443503
 Y: 4487387
* Localización aproximada, coordenadas UTM (huso 30 N ETRS 1989)

Edad relativa: Joven

Estado fitosanitario: Bueno
 Madera vista: No Copa terciada: No
 Huecos: No Ramas secas: No
 Inclinación: No Daños estructurales: No

Plagas o enfermedades No




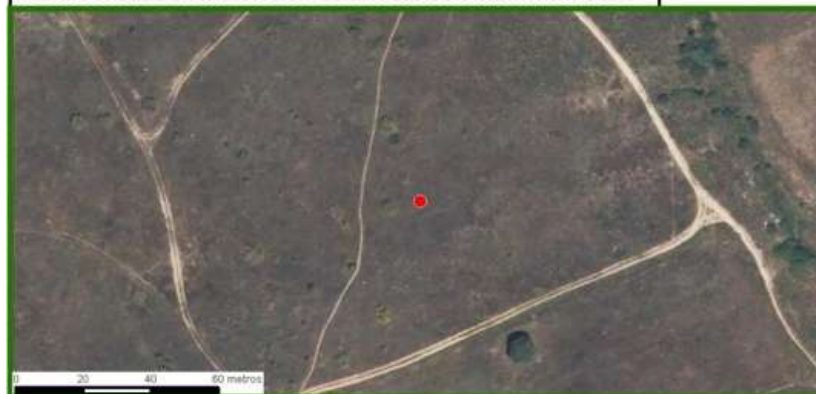
Observaciones:

LEYENDA DEL PLAN PARCIAL:

- DPH Arroyo Valdelacasa
- RU
- RCL
- RCP
- RCPPL
- RCM
- TC
- AT M Valdelatas
- ZV, Parque Central
- ZV, Parques y Jardines
- SUI
- Equipamientos privado
- EQ
- Red Viaria
- RV, Áreas de acompañamiento



Plano de detalle 2
 SITUACIÓN SOBRE ORTOFOTOGRAFÍA DEL ELEMENTO



FICHAS DEL INVENTARIO DE PIES ARBÓREOS Y ARBUSTIVOS

Arbusto

Nº de ficha 3601
 Tipo de elemento: Arbusto individual
 Especie: *Retama sphaerocarpa*
 Altura (m): 2
 Diámetro (m): 2

Localización (*):	X: 443277
* Localización aproximada, coordenadas UTM (huso 30 N ETRS 1989)	Y: 4487386

Estado fitosanitario: Bueno

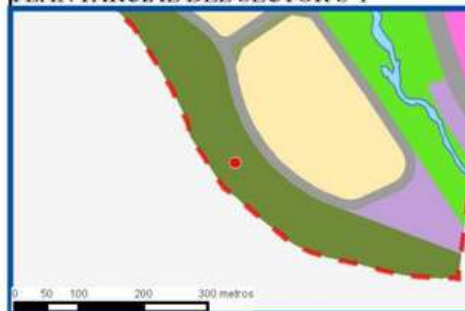


Observaciones:

LEYENDA DEL PLAN PARCIAL:

-  DPH Arroyo Valdelacasa
-  RU
-  RCL
-  RCP
-  RCPPL
-  RCM
-  TC
-  AT M Valdelatas
-  ZV, Parque Central
-  ZV, Parques y Jardines
-  SUI
-  Equipamientos privado
-  EQ
-  Red Viaria
-  RV, Áreas de acompañamiento

Plano de detalle 1 PLAN PARCIAL DEL SECTOR S-1



SECTOR S-1 "LOS CARRILES"



Plano de detalle 2 SITUACIÓN SOBRE ORTOFOTOGRAFÍA DEL ELEMENTO



LEYENDA GENERAL

-  Extensión del plano de detalle 1
-  Extensión del plano de detalle 2
-  Límite del sector S-1
-  Árbol individual



Plano de situación ficha 3601

FICHAS DEL INVENTARIO DE PIES ARBÓREOS Y ARBUSTIVOS

Árbol

Nº de ficha 3602
 Tipo de elemento: Árbol individual
 Especie: *Quercus ilex*
 Altura (m): 2,5
 Perímetro (cm): 29
 Altura de la 1ª rama (m): 0.8
 Diámetro de copa (m): 1.5

Localización (*): X: 443616
 Y: 4487385
* Localización aproximada, coordenadas UTM (huso 30 N ETRS 1989)

Edad relativa: Joven

Estado fitosanitario: Bueno
 Madera vista: No Copa terciada: No
 Huecos: No Ramas secas: No
 Inclinación: No Daños estructurales: No

Plagas o enfermedades No



Observaciones:

LEYENDA DEL PLAN PARCIAL:

- DPH Arroyo Valdelacasa
- RU
- RCL
- RCP
- RCPPL
- RCM
- TC
- AT M Valdelatas
- ZV, Parque Central
- ZV, Parques y Jardines
- SUI
- Equipamientos privado
- EQ
- Red Viaria
- RV, Áreas de acompañamiento

Plano de detalle 1 PLAN PARCIAL DEL SECTOR S-1



SECTOR S-1 "LOS CARRILES"



Plano de detalle 2 SITUACIÓN SOBRE ORTOFOTOGRAFÍA DEL ELEMENTO



LEYENDA GENERAL

- Extensión del plano de detalle 1
- Extensión del plano de detalle 2
- Límite del sector S-1
- Árbol individual



Plano de situación ficha 3602

FICHAS DEL INVENTARIO DE PIES ARBÓREOS Y ARBUSTIVOS

Arbusto

Nº de ficha 3603
 Tipo de elemento: Arbusto individual
 Especie: *Quercus ilex*
 Altura (m): 1,5
 Diámetro (m): 1

Localización (*):	X: 443240
* Localización aproximada, coordenadas UTM (huso 30 N ETRS 1989)	Y: 4487384

Estado fitosanitario: Bueno



Observaciones:

LEYENDA DEL PLAN PARCIAL:

- DPH Arroyo Valdelacasa
- RU
- RCL
- RCP
- RCPPL
- RCM
- TC
- AT M Valdelatas
- ZV, Parque Central
- ZV, Parques y Jardines
- SUI
- Equipamientos privado
- EQ
- Red Viaria
- RV, Áreas de acompañamiento



Plano de detalle 2 SITUACIÓN SOBRE ORTOFOTOGRAFÍA DEL ELEMENTO



LEYENDA GENERAL

- Extensión del plano de detalle 1
- Extensión del plano de detalle 2
- Límite del sector S-1
- Árbol individual

Plano de situación ficha 3603

FICHAS DEL INVENTARIO DE PIES ARBÓREOS Y ARBUSTIVOS

Arbusto

Nº de ficha 3604
 Tipo de elemento: Arbusto individual
 Especie: *Retama sphaerocarpa*
 Altura (m): 1,5
 Diámetro (m): 2

Localización (*): X: 443582
 Y: 4487384
* Localización aproximada, coordenadas UTM (huso 30 N ETRS 1989)

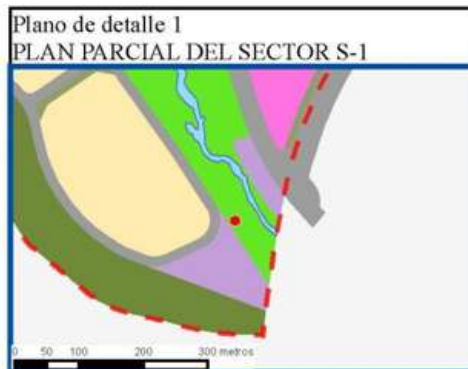
Estado fitosanitario: Bueno



Observaciones:

LEYENDA DEL PLAN PARCIAL:

- DPH Arroyo Valdelacasa
- RU
- RCL
- RCP
- RCPPL
- RCM
- TC
- AT M Valdelatas
- ZV, Parque Central
- ZV, Parques y Jardines
- SUI
- Equipamientos privado
- EQ
- Red Viaria
- RV, Áreas de acompañamiento



Plano de detalle 2
SITUACIÓN SOBRE ORTOFOTOGRAFÍA DEL ELEMENTO



LEYENDA GENERAL

- Extensión del plano de detalle 1
- Extensión del plano de detalle 2
- Límite del sector S-1
- Árbol individual



Plano de situación ficha 3604

FICHAS DEL INVENTARIO DE PIES ARBÓREOS Y ARBUSTIVOS

Árbol

Nº de ficha 3605
 Tipo de elemento: Árbol individual
 Especie: *Quercus ilex*
 Altura (m): 3
 Perímetro (cm): 65
 Altura de la 1ª rama (m): 0.5
 Diámetro de copa (m): 2.5

Localización (*): X: 443297
 Y: 4487384
* Localización aproximada, coordenadas UTM (huso 30 N ETRS 1989)

Edad relativa: Joven

Estado fitosanitario: Bueno

Madera vista: No Copa terciada: No
 Huecos: No Ramas secas: No
 Inclinación: No Daños estructurales: No

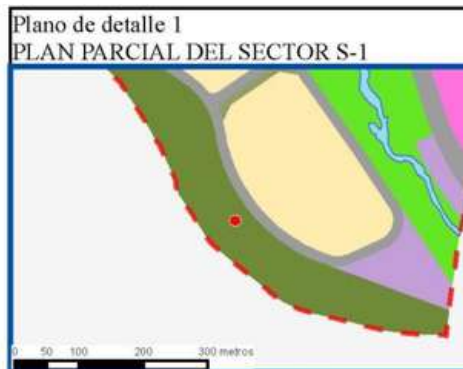
Plagas o enfermedades No



Observaciones:

LEYENDA DEL PLAN PARCIAL:

- DPH Arroyo Valdelacasa
- RU
- RCL
- RCP
- RCPPL
- RCM
- TC
- AT M Valdelatas
- ZV, Parque Central
- ZV, Parques y Jardines
- SUI
- Equipamientos privado
- EQ
- Red Viaria
- RV, Áreas de acompañamiento



Plano de detalle 2 SITUACIÓN SOBRE ORTOFOTOGRAFÍA DEL ELEMENTO



LEYENDA GENERAL

- Extensión del plano de detalle 1
- Extensión del plano de detalle 2
- Límite del sector S-1
- Árbol individual



Plano de situación ficha 3605

Plan Parcial del Sector S-1 "Los Carriles"

Anexo VIII. Inventario de pies arbóreos y arbustivos

FICHAS DEL INVENTARIO DE PIES ARBÓREOS Y ARBUSTIVOS

Arbusto

Nº de ficha 3606
 Tipo de elemento: Arbusto individual
 Especie: *Quercus ilex*
 Altura (m): 2,5
 Diámetro (m): 2,5

Localización (*):	X: 443254
* Localización aproximada, coordenadas UTM (huso 30 N ETRS 1989)	Y: 4487384

Estado fitosanitario: Bueno



Observaciones:

LEYENDA DEL PLAN PARCIAL:

- DPH Arroyo Valdelacasa
- RU
- RCL
- RCP
- RCPPL
- RCM
- TC
- AT M Valdelatas
- ZV, Parque Central
- ZV, Parques y Jardines
- SUI
- Equipamientos privado
- EQ
- Red Viaria
- RV, Áreas de acompañamiento



Plano de detalle 2 SITUACIÓN SOBRE ORTOFOTOGRAFÍA DEL ELEMENTO



LEYENDA GENERAL

- Extensión del plano de detalle 1
- Extensión del plano de detalle 2
- Límite del sector S-1
- Árbol individual

Plano de situación ficha 3606

FICHAS DEL INVENTARIO DE PIES ARBÓREOS Y ARBUSTIVOS

Arbusto

Nº de ficha 3607
 Tipo de elemento: Arbusto individual
 Especie: *Quercus ilex*
 Altura (m): 1,5
 Diámetro (m): 1

Localización (*): X: 443503
 Y: 4487383
* Localización aproximada, coordenadas UTM (huso 30 N ETRS 1989)

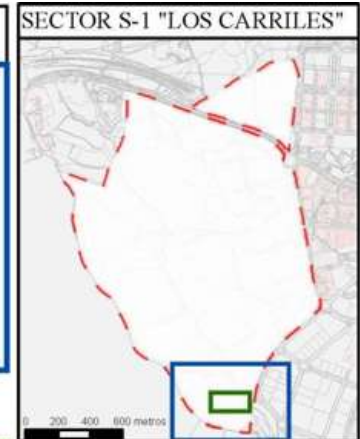
Estado fitosanitario: Bueno



Observaciones:

LEYENDA DEL PLAN PARCIAL:

- DPH Arroyo Valdelacasa
- RU
- RCL
- RCP
- RCPPL
- RCM
- TC
- AT M Valdelatas
- ZV, Parque Central
- ZV, Parques y Jardines
- SUI
- Equipamiento privado
- EQ
- Red Viaria
- RV, Áreas de acompañamiento



Plano de detalle 2
SITUACIÓN SOBRE ORTOFOTOGRAFÍA DEL ELEMENTO



FICHAS DEL INVENTARIO DE PIES ARBÓREOS Y ARBUSTIVOS

Arbusto

Nº de ficha 3608
 Tipo de elemento: Agrupación de arbustos
 Especie: *Retama sphaerocarpa*
 Altura (m): 2
 Diámetro medio (m): 2

Especies acompañantes: No

Estado fitosanitario: Bueno

Localización (*): X: 443479
 Y: 4487380
* Localización aproximada, coordenadas UTM (huso 30 N ETRS 1989)

Grado de recubrimiento: 25-50

Superficie (m²): 43



Observaciones:

LEYENDA DEL PLAN PARCIAL:

- DPH Arroyo Valdelacasa
- RU
- RCL
- RCP
- RCPPL
- RCM
- TC
- AT M Valdelatas
- ZV, Parque Central
- ZV, Parques y Jardines
- SUI
- Equipamientos privado
- EQ
- Red Viaria
- RV, Áreas de acompañamiento



Plano de detalle 2
 SITUACIÓN SOBRE ORTOFOTOGRAFÍA DEL ELEMENTO



- LEYENDA GENERAL**
- Extensión del plano de detalle 1
 - Extensión del plano de detalle 2
 - Límite del sector S-1
 - Agrupación de arbustos

Plano de situación ficha 3608

FICHAS DEL INVENTARIO DE PIES ARBÓREOS Y ARBUSTIVOS

Arbusto

Nº de ficha 3609
 Tipo de elemento: Agrupaciones tupidas y setos
 Especie: *Crataegus monogyna*
 Altura (m): 3,5
 Ancho (m): 1,5

Especies acompañantes: *Rubus ulmifolius*

Estado fitosanitario: Bueno

Localización (*): X: 443612
 Y: 4487379
* Localización aproximada, coordenadas UTM (huso 30 N ETRS 1989)

Superficie (m²): 6

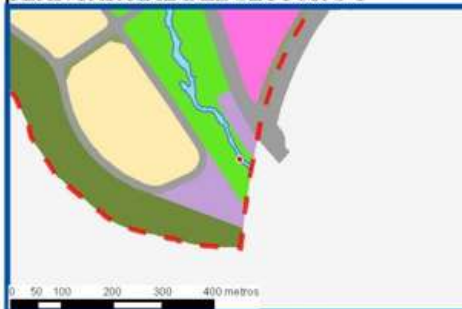


Observaciones:

LEYENDA DEL PLAN PARCIAL:

-  DPH Arroyo Valdelacasa
-  RU
-  RCL
-  RCP
-  RCPPL
-  RCM
-  TC
-  AT M Valdelatas
-  ZV, Parque Central
-  ZV, Parques y Jardines
-  SUI
-  Equipamientos privado
-  EQ
-  Red Viaria
-  RV, Áreas de acompañamiento

Plano de detalle 1 PLAN PARCIAL DEL SECTOR S-1



SECTOR S-1 "LOS CARRILES"



Plano de detalle 2 SITUACIÓN SOBRE ORTOFOTOGRAFÍA DEL ELEMENTO



LEYENDA GENERAL

-  Extensión del plano de detalle 1
-  Extensión del plano de detalle 2
-  Límite del sector S-1
-  Agrupación de arbustos

Plano de situación ficha 3609

FICHAS DEL INVENTARIO DE PIES ARBÓREOS Y ARBUSTIVOS

Arbusto

Nº de ficha 3610
 Tipo de elemento: Arbusto individual
 Especie: *Crataegus monogyna*
 Altura (m): 4
 Diámetro (m): 3

Localización (*): X: 443608
 Y: 4487378
* Localización aproximada, coordenadas UTM (huso 30 N ETRS 1989)

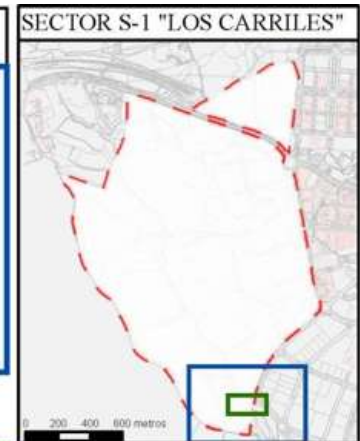
Estado fitosanitario: Bueno



Observaciones:

LEYENDA DEL PLAN PARCIAL:

- DPH Arroyo Valdelacasa
- RU
- RCL
- RCP
- RCPPL
- RCM
- TC
- AT M Valdelatas
- ZV, Parque Central
- ZV, Parques y Jardines
- SUI
- Equipamientos privado
- EQ
- Red Viaria
- RV, Áreas de acompañamiento



Plano de detalle 2
 SITUACIÓN SOBRE ORTOFOTOGRAFÍA DEL ELEMENTO



LEYENDA GENERAL

- Extensión del plano de detalle 1
- Extensión del plano de detalle 2
- Límite del sector S-1
- Árbol individual

Plano de situación ficha 3610

FICHAS DEL INVENTARIO DE PIES ARBÓREOS Y ARBUSTIVOS

Arbusto

Nº de ficha 3611
 Tipo de elemento: Arbusto individual
 Especie: *Retama sphaerocarpa*
 Altura (m): 2
 Diámetro (m): 1,5

Localización (*): X: 443561
 Y: 4487378
* Localización aproximada, coordenadas UTM (huso 30 N ETRS 1989)

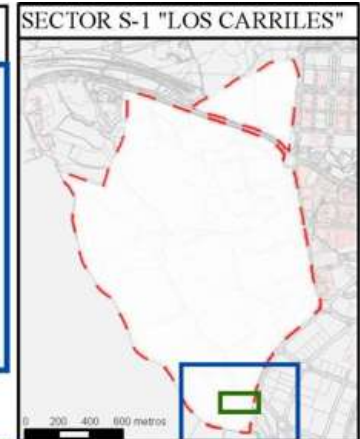
Estado fitosanitario: Bueno



Observaciones:

LEYENDA DEL PLAN PARCIAL:

- DPH Arroyo Valdelacasa
- RU
- RCL
- RCP
- RCPPL
- RCM
- TC
- AT M Valdelatas
- ZV, Parque Central
- ZV, Parques y Jardines
- SUI
- Equipamientos privado
- EQ
- Red Viaria
- RV, Áreas de acompañamiento



Plano de detalle 2
 SITUACIÓN SOBRE ORTOFOTOGRAFÍA DEL ELEMENTO



LEYENDA GENERAL

- Extensión del plano de detalle 1
- Extensión del plano de detalle 2
- Límite del sector S-1
- Árbol individual

Plano de situación ficha 3611

FICHAS DEL INVENTARIO DE PIES ARBÓREOS Y ARBUSTIVOS

Arbusto

Nº de ficha 3612
 Tipo de elemento: Arbusto individual
 Especie: *Retama sphaerocarpa*
 Altura (m): 3,5
 Diámetro (m): 5

Localización (*): X: 443587
 Y: 4487377
* Localización aproximada, coordenadas UTM (huso 30 N ETRS 1989)

Estado fitosanitario: Bueno




Observaciones:

LEYENDA DEL PLAN PARCIAL:

- DPH Arroyo Valdelacasa
- RU
- RCL
- RCP
- RCPPL
- RCM
- TC
- AT M Valdelatas
- ZV, Parque Central
- ZV, Parques y Jardines
- SUI
- Equipamientos privado
- EQ
- Red Viaria
- RV, Áreas de acompañamiento



Plano de detalle 2
 SITUACIÓN SOBRE ORTOFOTOGRAFÍA DEL ELEMENTO



FICHAS DEL INVENTARIO DE PIES ARBÓREOS Y ARBUSTIVOS

Arbusto

Nº de ficha 3613
 Tipo de elemento: Arbusto individual
 Especie: *Quercus ilex*
 Altura (m): 2
 Diámetro (m): 1,5

Localización (*): X: 443624
 Y: 4487375
* Localización aproximada, coordenadas UTM (huso 30 N ETRS 1989)

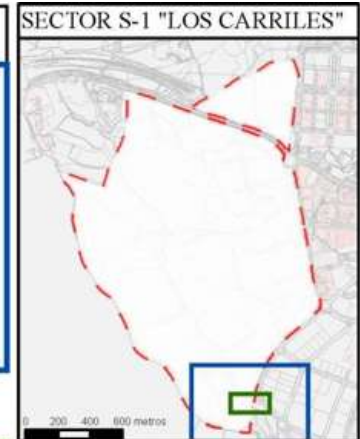
Estado fitosanitario: Bueno



Observaciones:

LEYENDA DEL PLAN PARCIAL:

- DPH Arroyo Valdelacasa
- RU
- RCL
- RCP
- RCPPL
- RCM
- TC
- AT M Valdelatas
- ZV, Parque Central
- ZV, Parques y Jardines
- SUI
- Equipamientos privado
- EQ
- Red Viaria
- RV, Áreas de acompañamiento



Plano de detalle 2
 SITUACIÓN SOBRE ORTOFOTOGRAFÍA DEL ELEMENTO



LEYENDA GENERAL

- Extensión del plano de detalle 1
- Extensión del plano de detalle 2
- Límite del sector S-1
- Árbol individual

Plano de situación ficha 3613

FICHAS DEL INVENTARIO DE PIES ARBÓREOS Y ARBUSTIVOS

Árbol

Nº de ficha 3614
 Tipo de elemento: Agrupación de árboles
 Especie: *Crataegus monogyna*
 Altura media (m): 4,5
 Perímetro medio (cm): 32
 Altura de la 1ª rama (m): 0.2
 Diámetro de copa (m): 4

Estado fitosanitario:

Bueno

Madera vista:	No	Copa terciada:	No
Huecos:	No	Ramas secas:	No
Inclinación:	No	Daños estructurales:	No

Plagas o enfermedades No

Localización (*): X: 443614

* Localización aproximada, coordenadas UTM (huso 30 N ETRS 1989) Y: 4487371

Edad relativa: Joven

Superficie (m²): 68

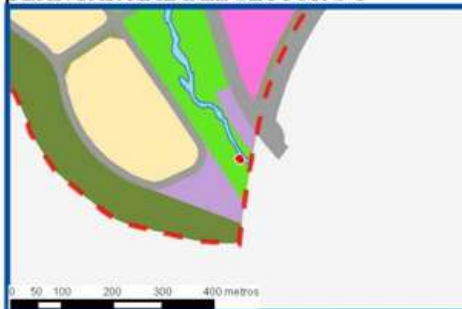


Observaciones: Presencia de madrigueras

LEYENDA DEL PLAN PARCIAL:

-  DPH Arroyo Valdelacasa
-  RU
-  RCL
-  RCP
-  RCPPL
-  RCM
-  TC
-  AT M Valdelatas
-  ZV, Parque Central
-  ZV, Parques y Jardines
-  SUI
-  Equipamientos privado
-  EQ
-  Red Viaria
-  RV, Áreas de acompañamiento

Plano de detalle 1 PLAN PARCIAL DEL SECTOR S-1



SECTOR S-1 "LOS CARRILES"



Plano de detalle 2 SITUACIÓN SOBRE ORTOFOTOGRAFÍA DEL ELEMENTO



LEYENDA GENERAL

-  Extensión del plano de detalle 1
-  Extensión del plano de detalle 2
-  Límite del sector S-1
-  Agrupación de arbustos

Plano de situación ficha 3614

Plan Parcial del Sector S-1 "Los Carriles"

Anexo VIII. Inventario de pies arbóreos y arbustivos

FICHAS DEL INVENTARIO DE PIES ARBÓREOS Y ARBUSTIVOS

Arbusto

Nº de ficha 3615
 Tipo de elemento: Agrupación de arbustos
 Especie: *Retama sphaerocarpa*
 Altura (m): 4
 Diámetro medio (m): 5
 Especies acompañantes: No

Localización (*): X: 443455
 Y: 4487371
* Localización aproximada, coordenadas UTM (huso 30 N ETRS 1989)

Grado de recubrimiento: 50-75
 Superficie (m²): 136

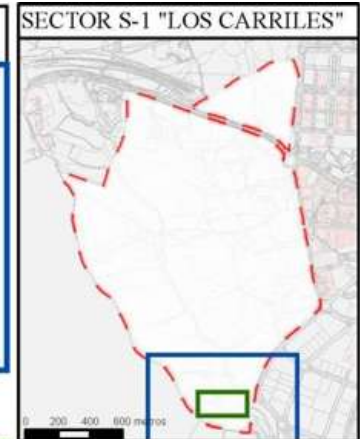
Estado fitosanitario: Bueno



Observaciones:

LEYENDA DEL PLAN PARCIAL:

- DPH Arroyo Valdelacasa
- RU
- RCL
- RCP
- RCPPL
- RCM
- TC
- AT M Valdelatas
- ZV, Parque Central
- ZV, Parques y Jardines
- SUI
- Equipamientos privado
- EQ
- Red Viaria
- RV, Áreas de acompañamiento



Plano de detalle 2
 SITUACIÓN SOBRE ORTOFOTOGRAFÍA DEL ELEMENTO



- LEYENDA GENERAL**
- Extensión del plano de detalle 1
 - Extensión del plano de detalle 2
 - Límite del sector S-1
 - Agrupación de arbustos

Plano de situación ficha 3615

FICHAS DEL INVENTARIO DE PIES ARBÓREOS Y ARBUSTIVOS

Arbusto

Nº de ficha 3616
 Tipo de elemento: Arbusto individual
 Especie: *Crataegus monogyna*
 Altura (m): 2
 Diámetro (m): 1,5

Localización (*): X: 443632
 Y: 4487370
* Localización aproximada, coordenadas UTM (huso 30 N ETRS 1989)

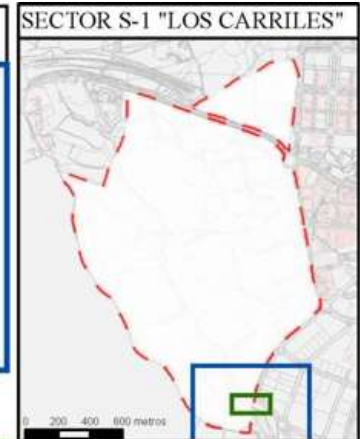
Estado fitosanitario: Bueno



Observaciones:

LEYENDA DEL PLAN PARCIAL:

- DPH Arroyo Valdelacasa
- RU
- RCL
- RCP
- RCPPL
- RCM
- TC
- AT M Valdelatas
- ZV, Parque Central
- ZV, Parques y Jardines
- SUI
- Equipamientos privado
- EQ
- Red Viaria
- RV, Áreas de acompañamiento



Plano de detalle 2
 SITUACIÓN SOBRE ORTOFOTOGRAFÍA DEL ELEMENTO



FICHAS DEL INVENTARIO DE PIES ARBÓREOS Y ARBUSTIVOS

Arbusto

Nº de ficha 3617
 Tipo de elemento: Arbusto individual
 Especie: *Quercus ilex*
 Altura (m): 2
 Diámetro (m): 1,5

Localización (*): X: 443466
 Y: 4487369
* Localización aproximada, coordenadas UTM (huso 30 N ETRS 1989)

Estado fitosanitario: Bueno




Observaciones:

LEYENDA DEL PLAN PARCIAL:

- DPH Arroyo Valdelacasa
- RU
- RCL
- RCP
- RCPPL
- RCM
- TC
- AT M Valdelatas
- ZV, Parque Central
- ZV, Parques y Jardines
- SUI
- Equipamientos privado
- EQ
- Red Viaria
- RV, Áreas de acompañamiento



Plano de detalle 2
 SITUACIÓN SOBRE ORTOFOTOGRAFÍA DEL ELEMENTO



FICHAS DEL INVENTARIO DE PIES ARBÓREOS Y ARBUSTIVOS

Árbol

Nº de ficha 3618
 Tipo de elemento: Árbol individual
 Especie: *Quercus ilex*
 Altura (m): 2
 Perímetro (cm): 16
 Altura de la 1ª rama (m): 0.5
 Diámetro de copa (m): 1

Localización (*): X: 443477
 Y: 4487369
* Localización aproximada, coordenadas UTM (huso 30 N ETRS 1989)

Edad relativa: Joven

Estado fitosanitario: Bueno
 Madera vista: No Copa terciada: No
 Huecos: No Ramas secas: No
 Inclinación: No Daños estructurales: No

Plagas o enfermedades No

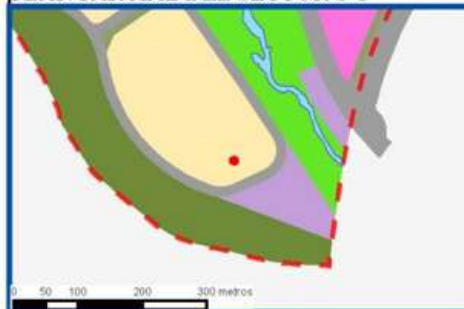


Observaciones:

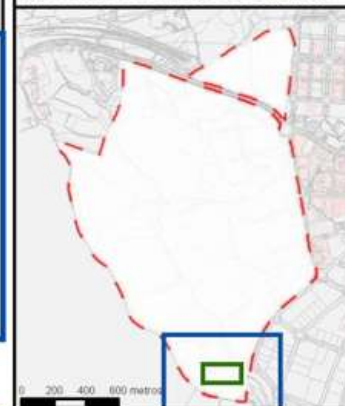
LEYENDA DEL PLAN PARCIAL:

-  DPH Arroyo Valdelacasa
-  RU
-  RCL
-  RCP
-  RCPPL
-  RCM
-  TC
-  AT M Valdelatas
-  ZV, Parque Central
-  ZV, Parques y Jardines
-  SUI
-  Equipamientos privado
-  EQ
-  Red Viaria
-  RV, Áreas de acompañamiento

Plano de detalle 1 PLAN PARCIAL DEL SECTOR S-1



SECTOR S-1 "LOS CARRILES"



Plano de detalle 2 SITUACIÓN SOBRE ORTOFOTOGRAFÍA DEL ELEMENTO



LEYENDA GENERAL

-  Extensión del plano de detalle 1
-  Extensión del plano de detalle 2
-  Límite del sector S-1
-  Árbol individual



Plano de situación ficha 3618

FICHAS DEL INVENTARIO DE PIES ARBÓREOS Y ARBUSTIVOS

Arbusto

Nº de ficha 3619
 Tipo de elemento: Arbusto individual
 Especie: *Crataegus monogyna*
 Altura (m): 3
 Diámetro (m): 2,5

Localización (*): X: 443626
 Y: 4487368
* Localización aproximada, coordenadas UTM (huso 30 N ETRS 1989)

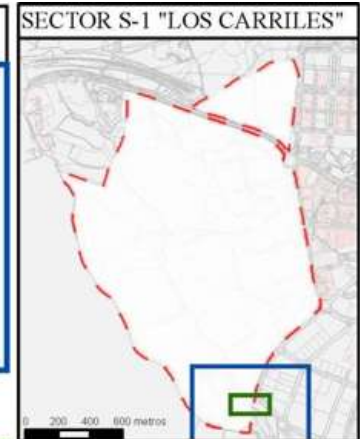
Estado fitosanitario: Bueno



Observaciones:

LEYENDA DEL PLAN PARCIAL:

- DPH Arroyo Valdelacasa
- RU
- RCL
- RCP
- RCPPL
- RCM
- TC
- AT M Valdelatas
- ZV, Parque Central
- ZV, Parques y Jardines
- SUI
- Equipamientos privado
- EQ
- Red Viaria
- RV, Áreas de acompañamiento



Plano de detalle 2
 SITUACIÓN SOBRE ORTOFOTOGRAFÍA DEL ELEMENTO



LEYENDA GENERAL

- Extensión del plano de detalle 1
- Extensión del plano de detalle 2
- Límite del sector S-1
- Árbol individual



Plano de situación ficha 3619

FICHAS DEL INVENTARIO DE PIES ARBÓREOS Y ARBUSTIVOS

Arbusto

Nº de ficha 3620
 Tipo de elemento: Arbusto individual
 Especie: *Quercus ilex*
 Altura (m): 2
 Diámetro (m): 2,5

Localización (*): X: 443483
 Y: 4487368
* Localización aproximada, coordenadas UTM (huso 30 N ETRS 1989)

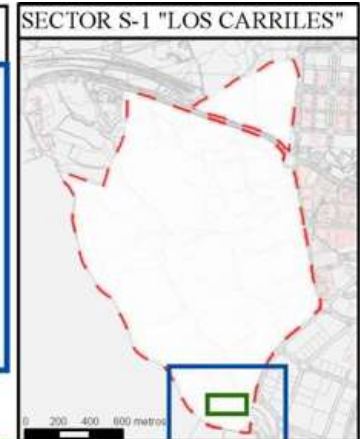
Estado fitosanitario: Bueno



Observaciones:

LEYENDA DEL PLAN PARCIAL:

- DPH Arroyo Valdelacasa
- RU
- RCL
- RCP
- RCPPL
- RCM
- TC
- AT M Valdelatas
- ZV, Parque Central
- ZV, Parques y Jardines
- SUI
- Equipamientos privado
- EQ
- Red Viaria
- RV, Áreas de acompañamiento



Plano de detalle 2
 SITUACIÓN SOBRE ORTOFOTOGRAFÍA DEL ELEMENTO



FICHAS DEL INVENTARIO DE PIES ARBÓREOS Y ARBUSTIVOS

Árbol

Nº de ficha 3621
 Tipo de elemento: Árbol individual
 Especie: *Populus nigra*
 Altura (m): 4
 Perímetro (cm): 28
 Altura de la 1ª rama (m): 0.9
 Diámetro de copa (m): 2

Localización (*): X: 443629
 Y: 4487366
* Localización aproximada, coordenadas UTM (huso 30 N ETRS 1989)

Edad relativa: Joven

Estado fitosanitario: Bueno
 Madera vista: No Copa terciada: No
 Huecos: No Ramas secas: No
 Inclinación: No Daños estructurales: No

Plagas o enfermedades No

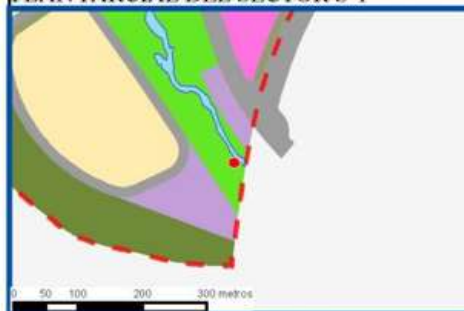


Observaciones:

LEYENDA DEL PLAN PARCIAL:

- DPH Arroyo Valdelacasa
- RU
- RCL
- RCP
- RCPPL
- RCM
- TC
- AT M Valdelatas
- ZV, Parque Central
- ZV, Parques y Jardines
- SUI
- Equipamientos privado
- EQ
- Red Viaria
- RV, Áreas de acompañamiento

Plano de detalle 1 PLAN PARCIAL DEL SECTOR S-1



SECTOR S-1 "LOS CARRILES"



Plano de detalle 2 SITUACIÓN SOBRE ORTOFOTOGRAFÍA DEL ELEMENTO



LEYENDA GENERAL

- Extensión del plano de detalle 1
- Extensión del plano de detalle 2
- Límite del sector S-1
- Árbol individual

Plano de situación ficha 3621

FICHAS DEL INVENTARIO DE PIES ARBÓREOS Y ARBUSTIVOS

Arbusto

Nº de ficha 3622
 Tipo de elemento: Arbusto individual
 Especie: *Rosa canina*
 Altura (m): 1,5
 Diámetro (m): 1,5

Localización (*):	X: 443624
* Localización aproximada, coordenadas UTM (huso 30 N ETRS 1989)	Y: 4487366

Estado fitosanitario: Bueno



Observaciones:

LEYENDA DEL PLAN PARCIAL:

- DPH Arroyo Valdelacasa
- RU
- RCL
- RCP
- RCPPL
- RCM
- TC
- AT M Valdelatas
- ZV, Parque Central
- ZV, Parques y Jardines
- SUI
- Equipamientos privado
- EQ
- Red Viaria
- RV, Áreas de acompañamiento



**Plano de detalle 2
SITUACIÓN SOBRE ORTOFOTOGRAFÍA DEL ELEMENTO**



FICHAS DEL INVENTARIO DE PIES ARBÓREOS Y ARBUSTIVOS

Arbusto

Nº de ficha 3623
 Tipo de elemento: Arbusto individual
 Especie: *Rosa canina*
 Altura (m): 2,5
 Diámetro (m): 4

Localización (*):	X: 443608
* Localización aproximada, coordenadas UTM (huso 30 N ETRS 1989)	Y: 4487365

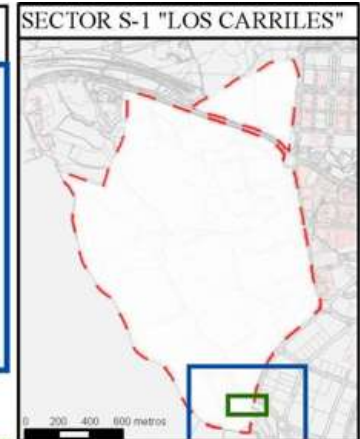
Estado fitosanitario: Bueno



Observaciones:

LEYENDA DEL PLAN PARCIAL:

- DPH Arroyo Valdelacasa
- RU
- RCL
- RCP
- RCPPL
- RCM
- TC
- AT M Valdelatas
- ZV, Parque Central
- ZV, Parques y Jardines
- SUI
- Equipamientos privado
- EQ
- Red Viaria
- RV, Áreas de acompañamiento



**Plano de detalle 2
SITUACIÓN SOBRE ORTOFOTOGRAFÍA DEL ELEMENTO**



LEYENDA GENERAL

- Extensión del plano de detalle 1
- Extensión del plano de detalle 2
- Límite del sector S-1
- Árbol individual



Plano de situación ficha 3623

FICHAS DEL INVENTARIO DE PIES ARBÓREOS Y ARBUSTIVOS

Arbusto

Nº de ficha 3624
 Tipo de elemento: Arbusto individual
 Especie: *Crataegus monogyna*
 Altura (m): 3,5
 Diámetro (m): 2,5

Localización (*): X: 443626
 Y: 4487364
* Localización aproximada, coordenadas UTM (huso 30 N ETRS 1989)

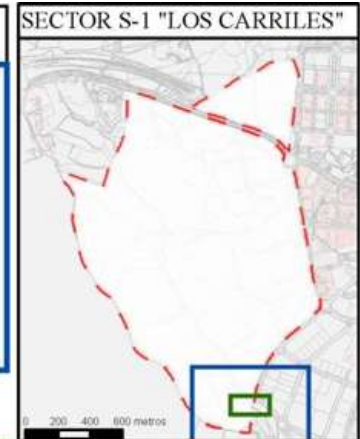
Estado fitosanitario: Bueno



Observaciones:

LEYENDA DEL PLAN PARCIAL:

- DPH Arroyo Valdelacasa
- RU
- RCL
- RCP
- RCPPL
- RCM
- TC
- AT M Valdelatas
- ZV, Parque Central
- ZV, Parques y Jardines
- SUI
- Equipamientos privado
- EQ
- Red Viaria
- RV, Áreas de acompañamiento



**Plano de detalle 2
 SITUACIÓN SOBRE ORTOFOTOGRAFÍA DEL ELEMENTO**



LEYENDA GENERAL

- Extensión del plano de detalle 1
- Extensión del plano de detalle 2
- Límite del sector S-1
- Árbol individual

Plano de situación ficha 3624

FICHAS DEL INVENTARIO DE PIES ARBÓREOS Y ARBUSTIVOS

Árbol

Nº de ficha 3625
 Tipo de elemento: Árbol individual
 Especie: *Populus nigra*
 Altura (m): 3,5
 Perímetro (cm): 21
 Altura de la 1ª rama (m): 0.9
 Diámetro de copa (m): 1.5

Estado fitosanitario:

Bueno

Madera vista:	No	Copa terciada:	No
Huecos:	No	Ramas secas:	No
Inclinación:	No	Daños estructurales:	No

Plagas o enfermedades No

Localización (*):	X: 443628
* Localización aproximada, coordenadas UTM (huso 30 N ETRS 1989)	Y: 4487361

Edad relativa: Joven

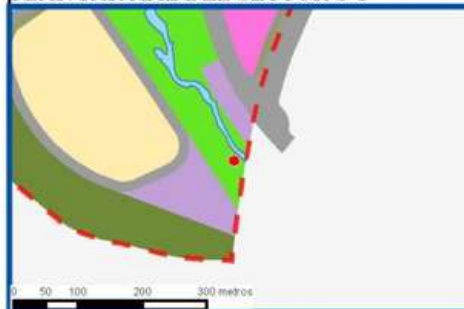


Observaciones:

LEYENDA DEL PLAN PARCIAL:

- DPH Arroyo Valdelacasa
- RU
- RCL
- RCP
- RCPPL
- RCM
- TC
- AT M Valdelatas
- ZV, Parque Central
- ZV, Parques y Jardines
- SUI
- Equipamientos privado
- EQ
- Red Viaria
- RV, Áreas de acompañamiento

Plano de detalle 1 PLAN PARCIAL DEL SECTOR S-1



SECTOR S-1 "LOS CARRILES"



Plano de detalle 2 SITUACIÓN SOBRE ORTOFOTOGRAFÍA DEL ELEMENTO



LEYENDA GENERAL

- Extensión del plano de detalle 1
- Extensión del plano de detalle 2
- Límite del sector S-1
- Árbol individual

Plano de situación ficha 3625

FICHAS DEL INVENTARIO DE PIES ARBÓREOS Y ARBUSTIVOS

Árbol

Nº de ficha 3626
 Tipo de elemento: Árbol individual
 Especie: *Quercus ilex*
 Altura (m): 3
 Perímetro (cm): 45
 Altura de la 1ª rama (m): 0.2
 Diámetro de copa (m): 2.5

Localización (*): X: 443471
 Y: 4487360
* Localización aproximada, coordenadas UTM (huso 30 N ETRS 1989)

Edad relativa: Joven

Estado fitosanitario: Bueno

Madera vista: No Copa terciada: No
 Huecos: No Ramas secas: No
 Inclinación: No Daños estructurales: No

Plagas o enfermedades No



Observaciones:

LEYENDA DEL PLAN PARCIAL:

- DPH Arroyo Valdelacasa
- RU
- RCL
- RCP
- RCPPL
- RCM
- TC
- AT M Valdelatas
- ZV, Parque Central
- ZV, Parques y Jardines
- SUI
- Equipamientos privado
- EQ
- Red Viaria
- RV, Áreas de acompañamiento



Plano de detalle 2 SITUACIÓN SOBRE ORTOFOTOGRAFÍA DEL ELEMENTO



LEYENDA GENERAL

- Extensión del plano de detalle 1
- Extensión del plano de detalle 2
- Límite del sector S-1
- Árbol individual



Plano de situación ficha 3626

Plan Parcial del Sector S-1 "Los Carriles"

Anexo VIII. Inventario de pies arbóreos y arbustivos

FICHAS DEL INVENTARIO DE PIES ARBÓREOS Y ARBUSTIVOS

Arbusto

Nº de ficha 3627
 Tipo de elemento: Arbusto individual
 Especie: *Quercus ilex*
 Altura (m): 2
 Diámetro (m): 1,5

Localización (*): X: 443306
 Y: 4487359
* Localización aproximada, coordenadas UTM (huso 30 N ETRS 1989)

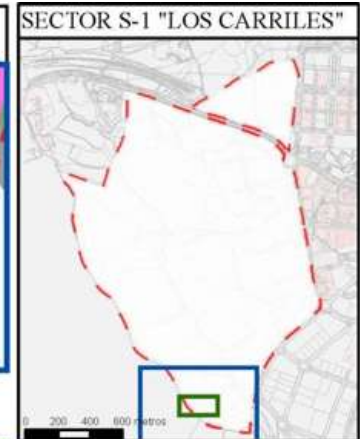
Estado fitosanitario: Bueno



Observaciones:

LEYENDA DEL PLAN PARCIAL:

- DPH Arroyo Valdelacasa
- RU
- RCL
- RCP
- RCPPL
- RCM
- TC
- AT M Valdelatas
- ZV, Parque Central
- ZV, Parques y Jardines
- SUI
- Equipamientos privado
- EQ
- Red Viaria
- RV, Áreas de acompañamiento



Plano de detalle 2
 SITUACIÓN SOBRE ORTOFOTOGRAFÍA DEL ELEMENTO



FICHAS DEL INVENTARIO DE PIES ARBÓREOS Y ARBUSTIVOS

Árbol

Nº de ficha 3628
 Tipo de elemento: Árbol individual
 Especie: *Quercus ilex*
 Altura (m): 2
 Perímetro (cm): 24
 Altura de la 1ª rama (m): 0.3
 Diámetro de copa (m): 1.5

Localización (*): X: 443469
 Y: 4487350
* Localización aproximada, coordenadas UTM (huso 30 N ETRS 1989)

Edad relativa: Joven

Estado fitosanitario: Bueno
 Madera vista: No Copa terciada: No
 Huecos: No Ramas secas: No
 Inclinación: No Daños estructurales: No

Plagas o enfermedades No

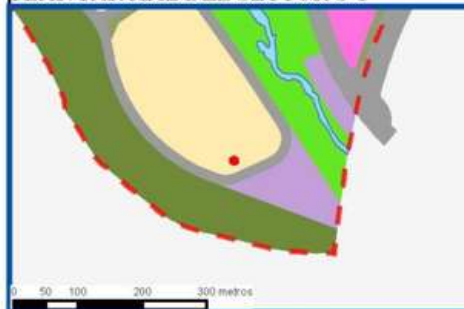


Observaciones:

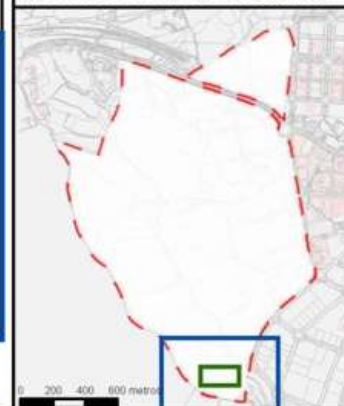
LEYENDA DEL PLAN PARCIAL:

-  DPH Arroyo Valdelacasa
-  RU
-  RCL
-  RCP
-  RCPPL
-  RCM
-  TC
-  AT M Valdelatas
-  ZV, Parque Central
-  ZV, Parques y Jardines
-  SUI
-  Equipamientos privado
-  EQ
-  Red Viaria
-  RV, Áreas de acompañamiento

Plano de detalle 1 PLAN PARCIAL DEL SECTOR S-1



SECTOR S-1 "LOS CARRILES"



Plano de detalle 2 SITUACIÓN SOBRE ORTOFOTOGRAFÍA DEL ELEMENTO



LEYENDA GENERAL

-  Extensión del plano de detalle 1
-  Extensión del plano de detalle 2
-  Límite del sector S-1
-  Árbol individual



Plano de situación ficha 3628

FICHAS DEL INVENTARIO DE PIES ARBÓREOS Y ARBUSTIVOS

Arbusto

Nº de ficha 3629
 Tipo de elemento: Arbusto individual
 Especie: *Quercus ilex*
 Altura (m): 1,5
 Diámetro (m): 1,5

Localización (*): X: 443510
 Y: 4487347
* Localización aproximada, coordenadas UTM (huso 30 N ETRS 1989)

Estado fitosanitario: Bueno




Observaciones:

LEYENDA DEL PLAN PARCIAL:

- DPH Arroyo Valdelacasa
- RU
- RCL
- RCP
- RCPPL
- RCM
- TC
- AT M Valdelatas
- ZV, Parque Central
- ZV, Parques y Jardines
- SUI
- Equipamientos privado
- EQ
- Red Viaria
- RV, Áreas de acompañamiento



Plano de detalle 2
 SITUACIÓN SOBRE ORTOFOTOGRAFÍA DEL ELEMENTO



FICHAS DEL INVENTARIO DE PIES ARBÓREOS Y ARBUSTIVOS

Arbusto

Nº de ficha 3630
 Tipo de elemento: Arbusto individual
 Especie: *Crataegus monogyna*
 Altura (m): 3,5
 Diámetro (m): 2

Localización (*): X: 443622
 Y: 4487346
* Localización aproximada, coordenadas UTM (huso 30 N ETRS 1989)

Estado fitosanitario: Bueno



Observaciones:

LEYENDA DEL PLAN PARCIAL:

- DPH Arroyo Valdelacasa
- RU
- RCL
- RCP
- RCPPL
- RCM
- TC
- AT M Valdelatas
- ZV, Parque Central
- ZV, Parques y Jardines
- SUI
- Equipamientos privado
- EQ
- Red Viaria
- RV, Áreas de acompañamiento



Plano de detalle 2
 SITUACIÓN SOBRE ORTOFOTOGRAFÍA DEL ELEMENTO



FICHAS DEL INVENTARIO DE PIES ARBÓREOS Y ARBUSTIVOS

Arbusto

Nº de ficha 3631
 Tipo de elemento: Arbusto individual
 Especie: *Retama sphaerocarpa*
 Altura (m): 2,5
 Diámetro (m): 3

Localización (*): X: 443490
 Y: 4487345
* Localización aproximada, coordenadas UTM (huso 30 N ETRS 1989)


Estado fitosanitario: Bueno




Observaciones:

LEYENDA DEL PLAN PARCIAL:

- DPH Arroyo Valdelacasa
- RU
- RCL
- RCP
- RCPPL
- RCM
- TC
- AT M Valdelatas
- ZV, Parque Central
- ZV, Parques y Jardines
- SUI
- Equipamientos privado
- EQ
- Red Viaria
- RV, Áreas de acompañamiento



Plano de detalle 2
 SITUACIÓN SOBRE ORTOFOTOGRAFÍA DEL ELEMENTO



Plano de situación ficha 3631

FICHAS DEL INVENTARIO DE PIES ARBÓREOS Y ARBUSTIVOS

Árbol

Nº de ficha 3632
 Tipo de elemento: Árbol individual
 Especie: *Quercus ilex*
 Altura (m): 7,5
 Perímetro (cm): 250
 Altura de la 1ª rama (m): 0.1
 Diámetro de copa (m): 7.5

Localización (*): X: 443533
 Y: 4487342
* Localización aproximada, coordenadas UTM (huso 30 N ETRS 1989)

Edad relativa: Joven

Estado fitosanitario: Bueno
 Madera vista: No Copa terciada: No
 Huecos: No Ramas secas: No
 Inclinación: No Daños estructurales: No

Plagas o enfermedades No

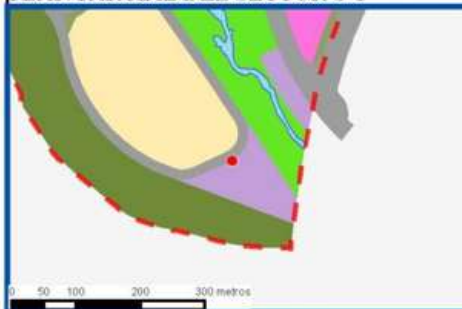


Observaciones:

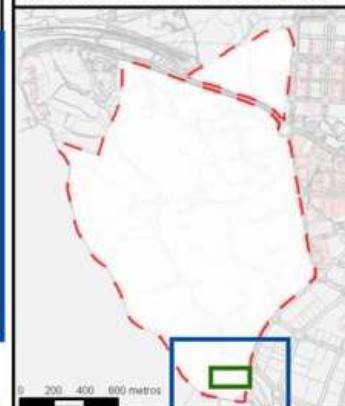
LEYENDA DEL PLAN PARCIAL:

- DPH Arroyo Valdelacasa
- RU
- RCL
- RCP
- RCPPL
- RCM
- TC
- AT M Valdelatas
- ZV, Parque Central
- ZV, Parques y Jardines
- SUI
- Equipamientos privado
- EQ
- Red Viaria
- RV, Áreas de acompañamiento


Plano de detalle 1 PLAN PARCIAL DEL SECTOR S-1



SECTOR S-1 "LOS CARRILES"



Plano de detalle 2 SITUACIÓN SOBRE ORTOFOTOGRAFÍA DEL ELEMENTO



LEYENDA GENERAL

- Extensión del plano de detalle 1
- Extensión del plano de detalle 2
- Límite del sector S-1
- Árbol individual



Plano de situación ficha 3632

FICHAS DEL INVENTARIO DE PIES ARBÓREOS Y ARBUSTIVOS

Arbusto

Nº de ficha 3633
 Tipo de elemento: Agrupación de arbustos
 Especie: *Retama sphaerocarpa*
 Altura (m): 2,5
 Diámetro medio (m): 1,5
 Especies acompañantes: No

Estado fitosanitario: Bueno

Localización (*): X: 443461
 Y: 4487341
* Localización aproximada, coordenadas UTM (huso 30 N ETRS 1989)

Grado de recubrimiento: 25-50
 Superficie (m²): 182

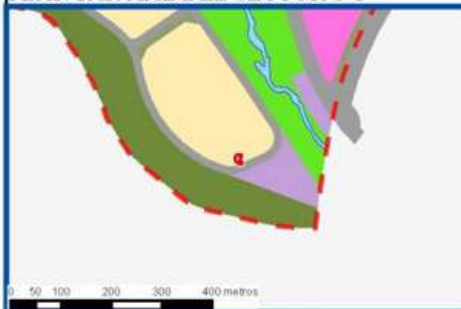


Observaciones:

LEYENDA DEL PLAN PARCIAL:

-  DPH Arroyo Valdelacasa
-  RU
-  RCL
-  RCP
-  RCPPL
-  RCM
-  TC
-  AT M Valdelatas
-  ZV, Parque Central
-  ZV, Parques y Jardines
-  SUI
-  Equipamientos privado
-  EQ
-  Red Viaria
-  RV, Áreas de acompañamiento

Plano de detalle 1 PLAN PARCIAL DEL SECTOR S-1



SECTOR S-1 "LOS CARRILES"



Plano de detalle 2 SITUACIÓN SOBRE ORTOFOTOGRAFÍA DEL ELEMENTO



LEYENDA GENERAL

-  Extensión del plano de detalle 1
-  Extensión del plano de detalle 2
-  Límite del sector S-1
-  Agrupación de arbustos

Plano de situación ficha 3633

FICHAS DEL INVENTARIO DE PIES ARBÓREOS Y ARBUSTIVOS

Árbol

Nº de ficha 3634
 Tipo de elemento: Árbol individual
 Especie: *Quercus ilex*
 Altura (m): 2
 Perímetro (cm): 22
 Altura de la 1ª rama (m): 0.4
 Diámetro de copa (m): 1.5

Localización (*): X: 443470
 Y: 4487340
* Localización aproximada, coordenadas UTM (huso 30 N ETRS 1989)

Edad relativa: Joven

Estado fitosanitario: Bueno
 Madera vista: No Copa terciada: No
 Huecos: No Ramas secas: No
 Inclinación: No Daños estructurales: No

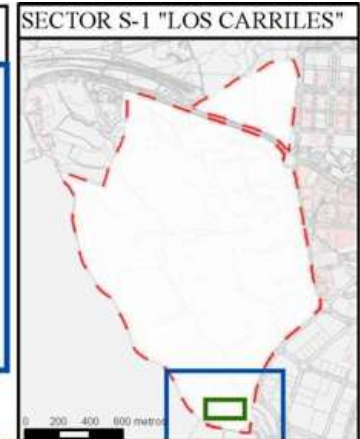
Plagas o enfermedades No



Observaciones:

LEYENDA DEL PLAN PARCIAL:

- DPH Arroyo Valdelacasa
- RU
- RCL
- RCP
- RCPPL
- RCM
- TC
- AT M Valdelatas
- ZV, Parque Central
- ZV, Parques y Jardines
- SUI
- Equipamientos privado
- EQ
- Red Viaria
- RV, Áreas de acompañamiento



Plano de detalle 2
 SITUACIÓN SOBRE ORTOFOTOGRAFÍA DEL ELEMENTO



FICHAS DEL INVENTARIO DE PIES ARBÓREOS Y ARBUSTIVOS

Arbusto

Nº de ficha 3635
 Tipo de elemento: Arbusto individual
 Especie: *Retama sphaerocarpa*
 Altura (m): 2,5
 Diámetro (m): 4

Localización (*): X: 443626
 Y: 4487339
* Localización aproximada, coordenadas UTM (huso 30 N ETRS 1989)

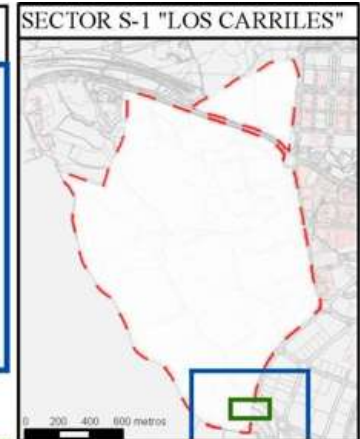
Estado fitosanitario: Bueno



Observaciones:

LEYENDA DEL PLAN PARCIAL:

- DPH Arroyo Valdelacasa
- RU
- RCL
- RCP
- RCPPL
- RCM
- TC
- AT M Valdelatas
- ZV, Parque Central
- ZV, Parques y Jardines
- SUI
- Equipamientos privado
- EQ
- Red Viaria
- RV, Áreas de acompañamiento



Plano de detalle 2
SITUACIÓN SOBRE ORTOFOTOGRAFÍA DEL ELEMENTO



FICHAS DEL INVENTARIO DE PIES ARBÓREOS Y ARBUSTIVOS

Arbusto

Nº de ficha 3636
 Tipo de elemento: Arbusto individual
 Especie: *Retama sphaerocarpa*
 Altura (m): 3
 Diámetro (m): 5,5

Localización (*): X: 443273
 Y: 4487336
* Localización aproximada, coordenadas UTM (huso 30 N ETRS 1989)


Estado fitosanitario: Bueno



Observaciones:

LEYENDA DEL PLAN PARCIAL:

- DPH Arroyo Valdelacasa
- RU
- RCL
- RCP
- RCPPL
- RCM
- TC
- AT M Valdelatas
- ZV, Parque Central
- ZV, Parques y Jardines
- SUI
- Equipamientos privado
- EQ
- Red Viaria
- RV, Áreas de acompañamiento



Plano de detalle 2
 SITUACIÓN SOBRE ORTOFOTOGRAFÍA DEL ELEMENTO



FICHAS DEL INVENTARIO DE PIES ARBÓREOS Y ARBUSTIVOS

Arbusto

Nº de ficha 3637
 Tipo de elemento: Agrupación de arbustos
 Especie: *Retama sphaerocarpa*
 Altura (m): 4
 Diámetro medio (m): 5
 Especies acompañantes: No

Localización (*): X: 443435
 Y: 4487334
* Localización aproximada, coordenadas UTM (huso 30 N ETRS 1989)

Grado de recubrimiento: 0-25
 Superficie (m²): 1579

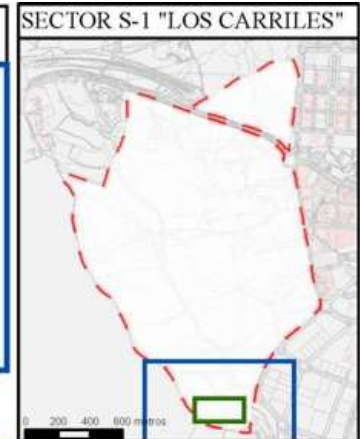
Estado fitosanitario: Bueno



Observaciones:

LEYENDA DEL PLAN PARCIAL:

- DPH Arroyo Valdelacasa
- RU
- RCL
- RCP
- RCPPL
- RCM
- TC
- AT M Valdelatas
- ZV, Parque Central
- ZV, Parques y Jardines
- SUI
- Equipamientos privado
- EQ
- Red Viaria
- RV, Áreas de acompañamiento



Plano de detalle 2
 SITUACIÓN SOBRE ORTOFOTOGRAFÍA DEL ELEMENTO



LEYENDA GENERAL

- Extensión del plano de detalle 1
- Extensión del plano de detalle 2
- Límite del sector S-1
- Agrupación de arbustos

Plano de situación ficha 3637

FICHAS DEL INVENTARIO DE PIES ARBÓREOS Y ARBUSTIVOS

Árbol

Nº de ficha 3638
 Tipo de elemento: Árbol individual
 Especie: *Quercus ilex*
 Altura (m): 2
 Perímetro (cm): 42
 Altura de la 1ª rama (m): 0.2
 Diámetro de copa (m): 2.5

Localización (*): X: 443378
 Y: 4487334
* Localización aproximada, coordenadas UTM (huso 30 N ETRS 1989)

Edad relativa: Joven

Estado fitosanitario: Bueno
 Madera vista: No Copa terciada: No
 Huecos: No Ramas secas: No
 Inclinación: No Daños estructurales: No

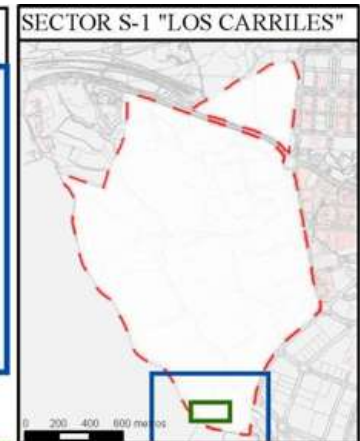
Plagas o enfermedades No



Observaciones:

LEYENDA DEL PLAN PARCIAL:

- DPH Arroyo Valdelacasa
- RU
- RCL
- RCP
- RCPPL
- RCM
- TC
- AT M Valdelatas
- ZV, Parque Central
- ZV, Parques y Jardines
- SUI
- Equipamientos privado
- EQ
- Red Viaria
- RV, Áreas de acompañamiento



Plano de detalle 2
 SITUACIÓN SOBRE ORTOFOTOGRAFÍA DEL ELEMENTO



FICHAS DEL INVENTARIO DE PIES ARBÓREOS Y ARBUSTIVOS

Arbusto

Nº de ficha 3639
 Tipo de elemento: Agrupación de arbustos
 Especie: *Retama sphaerocarpa*
 Altura (m): 4
 Diámetro medio (m): 5
 Especies acompañantes: No

Localización (*):	X: 443326
* Localización aproximada, coordenadas UTM (huso 30 N ETRS 1989)	Y: 4487331

Grado de recubrimiento: 0-25
 Superficie (m²): 2192

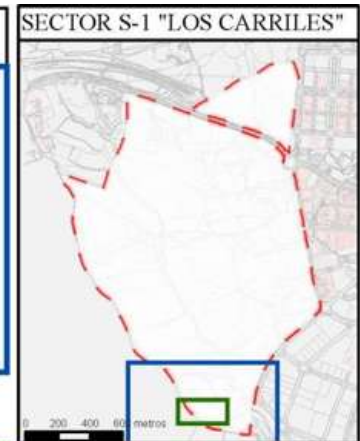
Estado fitosanitario: Bueno



Observaciones:

LEYENDA DEL PLAN PARCIAL:

- DPH Arroyo Valdelacasa
- RU
- RCL
- RCP
- RCPPL
- RCM
- TC
- AT M Valdelatas
- ZV, Parque Central
- ZV, Parques y Jardines
- SUI
- Equipamientos privado
- EQ
- Red Viaria
- RV, Áreas de acompañamiento



Plano de detalle 2 SITUACIÓN SOBRE ORTOFOTOGRAFÍA DEL ELEMENTO



LEYENDA GENERAL

- Extensión del plano de detalle 1
- Extensión del plano de detalle 2
- Límite del sector S-1
- Agrupación de arbustos

Plano de situación ficha 3639

FICHAS DEL INVENTARIO DE PIES ARBÓREOS Y ARBUSTIVOS

Arbusto

Nº de ficha 3640
 Tipo de elemento: Arbusto individual
 Especie: *Retama sphaerocarpa*
 Altura (m): 3
 Diámetro (m): 5

Localización (*): X: 443478
 Y: 4487327
* Localización aproximada, coordenadas UTM (huso 30 N ETRS 1989)

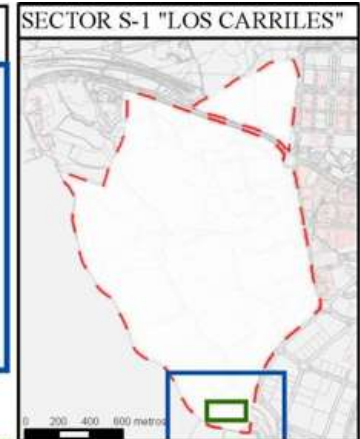
Estado fitosanitario: Bueno



Observaciones:

LEYENDA DEL PLAN PARCIAL:

- DPH Arroyo Valdelacasa
- RU
- RCL
- RCP
- RCPPL
- RCM
- TC
- AT M Valdelatas
- ZV, Parque Central
- ZV, Parques y Jardines
- SUI
- Equipamientos privado
- EQ
- Red Viaria
- RV, Áreas de acompañamiento



Plano de detalle 2
 SITUACIÓN SOBRE ORTOFOTOGRAFÍA DEL ELEMENTO



FICHAS DEL INVENTARIO DE PIES ARBÓREOS Y ARBUSTIVOS

Arbusto

Nº de ficha 3641
 Tipo de elemento: Agrupación de arbustos
 Especie: *Retama sphaerocarpa*
 Altura (m): 3
 Diámetro medio (m): 4,5
 Especies acompañantes: No

Estado fitosanitario: Bueno

Localización (*): X: 443566
 Y: 4487315
* Localización aproximada, coordenadas UTM (huso 30 N ETRS 1989)

Grado de recubrimiento: 50-75
 Superficie (m²): 37

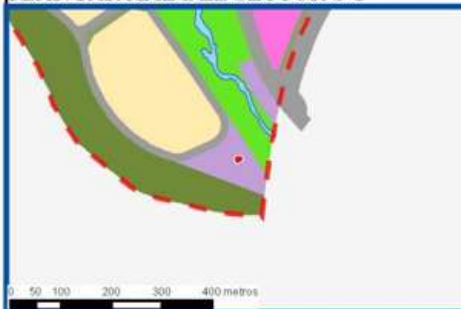


Observaciones:

LEYENDA DEL PLAN PARCIAL:

-  DPH Arroyo Valdelacasa
-  RU
-  RCL
-  RCP
-  RCPPL
-  RCM
-  TC
-  AT M Valdelatas
-  ZV, Parque Central
-  ZV, Parques y Jardines
-  SUI
-  Equipamientos privado
-  EQ
-  Red Viaria
-  RV, Áreas de acompañamiento

Plano de detalle 1 PLAN PARCIAL DEL SECTOR S-1




SECTOR S-1 "LOS CARRILES"



Plano de detalle 2 SITUACIÓN SOBRE ORTOFOTOGRAFÍA DEL ELEMENTO



LEYENDA GENERAL

-  Extensión del plano de detalle 1
-  Extensión del plano de detalle 2
-  Límite del sector S-1
-  Agrupación de arbustos



Plano de situación ficha 3641

FICHAS DEL INVENTARIO DE PIES ARBÓREOS Y ARBUSTIVOS

Arbusto

Nº de ficha 3642
 Tipo de elemento: Arbusto individual
 Especie: *Retama sphaerocarpa*
 Altura (m): 2,5
 Diámetro (m): 1,5

Localización (*): X: 443465
 Y: 4487312
* Localización aproximada, coordenadas UTM (huso 30 N ETRS 1989)

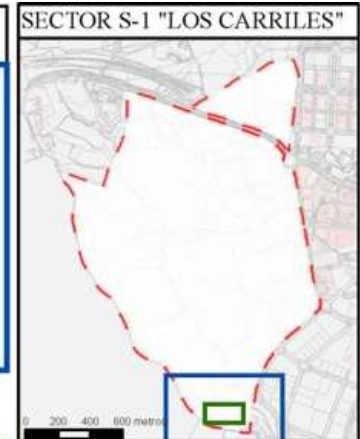
Estado fitosanitario: Bueno



Observaciones:

LEYENDA DEL PLAN PARCIAL:

- DPH Arroyo Valdelacasa
- RU
- RCL
- RCP
- RCPPL
- RCM
- TC
- AT M Valdelatas
- ZV, Parque Central
- ZV, Parques y Jardines
- SUI
- Equipamientos privado
- EQ
- Red Viaria
- RV, Áreas de acompañamiento



Plano de detalle 2
 SITUACIÓN SOBRE ORTOFOTOGRAFÍA DEL ELEMENTO



LEYENDA GENERAL

- Extensión del plano de detalle 1
- Extensión del plano de detalle 2
- Límite del sector S-1
- Árbol individual



Plano de situación ficha 3642

FICHAS DEL INVENTARIO DE PIES ARBÓREOS Y ARBUSTIVOS

Arbusto

Nº de ficha 3643
 Tipo de elemento: Arbusto individual
 Especie: *Retama sphaerocarpa*
 Altura (m): 3
 Diámetro (m): 5

Localización (*): X: 443547
 Y: 4487308
* Localización aproximada, coordenadas UTM (huso 30 N ETRS 1989)

Estado fitosanitario: Bueno




Observaciones:

LEYENDA DEL PLAN PARCIAL:

- DPH Arroyo Valdelacasa
- RU
- RCL
- RCP
- RCPPL
- RCM
- TC
- AT M Valdelatas
- ZV, Parque Central
- ZV, Parques y Jardines
- SUI
- Equipamiento privado
- EQ
- Red Viaria
- RV, Áreas de acompañamiento



Plano de detalle 2
 SITUACIÓN SOBRE ORTOFOTOGRAFÍA DEL ELEMENTO



FICHAS DEL INVENTARIO DE PIES ARBÓREOS Y ARBUSTIVOS

Arbusto

Nº de ficha 3644
 Tipo de elemento: Arbusto individual
 Especie: *Retama sphaerocarpa*
 Altura (m): 2,5
 Diámetro (m): 1,5

Localización (*): X: 443383
 Y: 4487307
* Localización aproximada, coordenadas UTM (huso 30 N ETRS 1989)

Estado fitosanitario: Bueno





Observaciones:

LEYENDA DEL PLAN PARCIAL:

- DPH Arroyo Valdelacasa
- RU
- RCL
- RCP
- RCPPL
- RCM
- TC
- AT M Valdelatas
- ZV, Parque Central
- ZV, Parques y Jardines
- SUI
- Equipamientos privado
- EQ
- Red Viaria
- RV, Áreas de acompañamiento



Plano de detalle 2
 SITUACIÓN SOBRE ORTOFOTOGRAFÍA DEL ELEMENTO



FICHAS DEL INVENTARIO DE PIES ARBÓREOS Y ARBUSTIVOS

Árbol

Nº de ficha 3645
 Tipo de elemento: Árbol individual
 Especie: *Quercus ilex*
 Altura (m): 2,5
 Perímetro (cm): 43
 Altura de la 1ª rama (m): 0.3
 Diámetro de copa (m): 2

Localización (*): X: 443484
 Y: 4487306
* Localización aproximada, coordenadas UTM (huso 30 N ETRS 1989)

Edad relativa: Joven


Estado fitosanitario: Bueno
 Madera vista: No Copa terciada: No
 Huecos: No Ramas secas: No
 Inclinación: No Daños estructurales: No
 Plagas o enfermedades: No



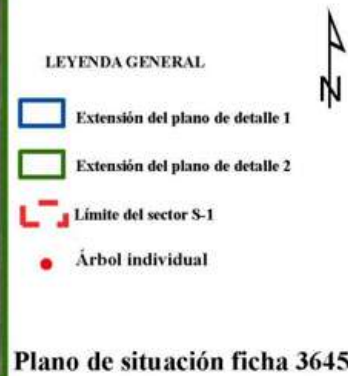
Observaciones:

LEYENDA DEL PLAN PARCIAL:

- DPH Arroyo Valdelacasa
- RU
- RCL
- RCP
- RCPPL
- RCM
- TC
- AT M Valdelatas
- ZV, Parque Central
- ZV, Parques y Jardines
- SUI
- Equipamientos privado
- EQ
- Red Viaria
- RV, Áreas de acompañamiento



Plano de detalle 2
 SITUACIÓN SOBRE ORTOFOTOGRAFÍA DEL ELEMENTO



FICHAS DEL INVENTARIO DE PIES ARBÓREOS Y ARBUSTIVOS

Árbol

Nº de ficha 3646
 Tipo de elemento: Árbol individual
 Especie: *Quercus ilex*
 Altura (m): 8
 Perímetro (cm): 87
 Altura de la 1ª rama (m): 0.4
 Diámetro de copa (m): 3.5

Localización (*): X: 443304
 Y: 4487301
* Localización aproximada, coordenadas UTM (huso 30 N ETRS 1989)

Edad relativa: Joven

Estado fitosanitario: **Bueno**

Madera vista:	No	Copa terciada:	No
Huecos:	No	Ramas secas:	No
Inclinación:	No	Daños estructurales:	No


Plagas o enfermedades No



Observaciones:

LEYENDA DEL PLAN PARCIAL:

- DPH Arroyo Valdelacasa
- RU
- RCL
- RCP
- RCPPL
- RCM
- TC
- AT M Valdelatas
- ZV, Parque Central
- ZV, Parques y Jardines
- SUI
- Equipamientos privado
- EQ
- Red Viaria
- RV, Áreas de acompañamiento



Plano de detalle 2 SITUACIÓN SOBRE ORTOFOTOGRAFÍA DEL ELEMENTO



LEYENDA GENERAL

- Extensión del plano de detalle 1
- Extensión del plano de detalle 2
- Límite del sector S-1
- Árbol individual



Plano de situación ficha 3646

Plan Parcial del Sector S-1 "Los Carriles"

Anexo VIII. Inventario de pies arbóreos y arbustivos

FICHAS DEL INVENTARIO DE PIES ARBÓREOS Y ARBUSTIVOS

Arbusto

Nº de ficha 3647
 Tipo de elemento: Arbusto individual
 Especie: *Quercus ilex*
 Altura (m): 4
 Diámetro (m): 4,5

Localización (*):	X: 443531
* Localización aproximada, coordenadas UTM (huso 30 N ETRS 1989)	Y: 4487301

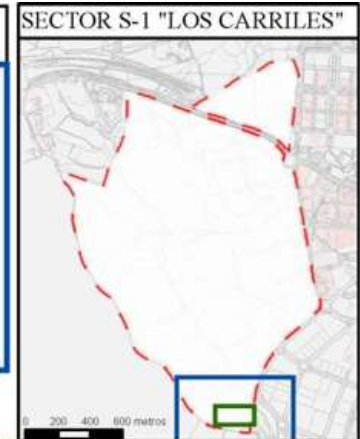
Estado fitosanitario: Bueno



Observaciones:

LEYENDA DEL PLAN PARCIAL:

- DPH Arroyo Valdelacasa
- RU
- RCL
- RCP
- RCPPL
- RCM
- TC
- AT M Valdelatas
- ZV, Parque Central
- ZV, Parques y Jardines
- SUI
- Equipamientos privado
- EQ
- Red Viaria
- RV, Áreas de acompañamiento



Plano de detalle 2 SITUACIÓN SOBRE ORTOFOTOGRAFÍA DEL ELEMENTO



LEYENDA GENERAL

- Extensión del plano de detalle 1
- Extensión del plano de detalle 2
- Límite del sector S-1
- Árbol individual



Plano de situación ficha 3647

FICHAS DEL INVENTARIO DE PIES ARBÓREOS Y ARBUSTIVOS

Arbusto

Nº de ficha 3648
 Tipo de elemento: Arbusto individual
 Especie: *Quercus ilex*
 Altura (m): 1,5
 Diámetro (m): 1

Localización (*): X: 443305
 Y: 4487300
* Localización aproximada, coordenadas UTM (huso 30 N ETRS 1989)

Estado fitosanitario: Bueno



Observaciones:

LEYENDA DEL PLAN PARCIAL:

- DPH Arroyo Valdelacasa
- RU
- RCL
- RCP
- RCPPL
- RCM
- TC
- AT M Valdelatas
- ZV, Parque Central
- ZV, Parques y Jardines
- SUI
- Equipamientos privado
- EQ
- Red Viaria
- RV, Áreas de acompañamiento



Plano de detalle 2
 SITUACIÓN SOBRE ORTOFOTOGRAFÍA DEL ELEMENTO



LEYENDA GENERAL

- Extensión del plano de detalle 1
- Extensión del plano de detalle 2
- Límite del sector S-1
- Árbol individual



Plano de situación ficha 3648

FICHAS DEL INVENTARIO DE PIES ARBÓREOS Y ARBUSTIVOS

Arbusto

Nº de ficha 3649
 Tipo de elemento: Agrupación de arbustos
 Especie: *Retama sphaerocarpa*
 Altura (m): 3,5
 Diámetro medio (m): 4
 Especies acompañantes: No

Localización (*):	X: 443489
* Localización aproximada, coordenadas UTM (huso 30 N ETRS 1989)	Y: 4487288

Grado de recubrimiento: 50-75
 Superficie (m²): 232

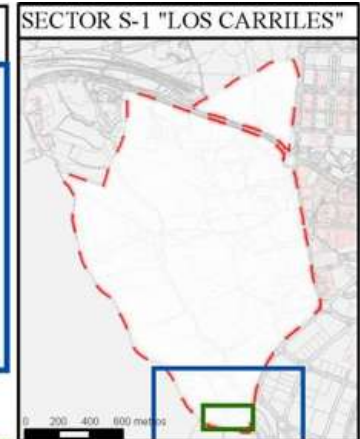

Estado fitosanitario: Bueno



Observaciones:

LEYENDA DEL PLAN PARCIAL:

- DPH Arroyo Valdelacasa
- RU
- RCL
- RCP
- RCPPL
- RCM
- TC
- AT M Valdelatas
- ZV, Parque Central
- ZV, Parques y Jardines
- SUI
- Equipamientos privado
- EQ
- Red Viaria
- RV, Áreas de acompañamiento



Plano de detalle 2
 SITUACIÓN SOBRE ORTOFOTOGRAFÍA DEL ELEMENTO



LEYENDA GENERAL

- Extensión del plano de detalle 1
- Extensión del plano de detalle 2
- Límite del sector S-1
- Agrupación de arbustos



Plano de situación ficha 3649

FICHAS DEL INVENTARIO DE PIES ARBÓREOS Y ARBUSTIVOS

Arbusto

Nº de ficha 3650
 Tipo de elemento: Arbusto individual
 Especie: *Retama sphaerocarpa*
 Altura (m): 3,5
 Diámetro (m): 5

Localización (*): X: 443464
 Y: 4487286
* Localización aproximada, coordenadas UTM (huso 30 N ETRS 1989)

Estado fitosanitario: Bueno




Observaciones:

LEYENDA DEL PLAN PARCIAL:

- DPH Arroyo Valdelacasa
- RU
- RCL
- RCP
- RCPPL
- RCM
- TC
- AT M Valdelatas
- ZV, Parque Central
- ZV, Parques y Jardines
- SUI
- Equipamientos privado
- EQ
- Red Viaria
- RV, Áreas de acompañamiento



Plano de detalle 2
 SITUACIÓN SOBRE ORTOFOTOGRAFÍA DEL ELEMENTO



FICHAS DEL INVENTARIO DE PIES ARBÓREOS Y ARBUSTIVOS

Arbusto

Nº de ficha 3651
 Tipo de elemento: Arbusto individual
 Especie: *Retama sphaerocarpa*
 Altura (m): 3,5
 Diámetro (m): 3,5

Localización (*): X: 443551
 Y: 4487282
* Localización aproximada, coordenadas UTM (huso 30 N ETRS 1989)


Estado fitosanitario: Bueno



Observaciones:

LEYENDA DEL PLAN PARCIAL:

- DPH Arroyo Valdelacasa
- RU
- RCL
- RCP
- RCPPL
- RCM
- TC
- AT M Valdelatas
- ZV, Parque Central
- ZV, Parques y Jardines
- SUI
- Equipamientos privado
- EQ
- Red Viaria
- RV, Áreas de acompañamiento



Plano de detalle 2
 SITUACIÓN SOBRE ORTOFOTOGRAFÍA DEL ELEMENTO



LEYENDA GENERAL

- Extensión del plano de detalle 1
- Extensión del plano de detalle 2
- Límite del sector S-1
- Árbol individual



Plano de situación ficha 3651

FICHAS DEL INVENTARIO DE PIES ARBÓREOS Y ARBUSTIVOS

Arbusto

Nº de ficha 3652
 Tipo de elemento: Agrupación de arbustos
 Especie: *Retama sphaerocarpa*
 Altura (m): 3
 Diámetro medio (m): 2,5

Especies acompañantes: No

Estado fitosanitario: Bueno

Localización (*): X: 443529
 Y: 4487282
* Localización aproximada, coordenadas UTM (huso 30 N ETRS 1989)

Grado de recubrimiento: 25-50

Superficie (m²): 462

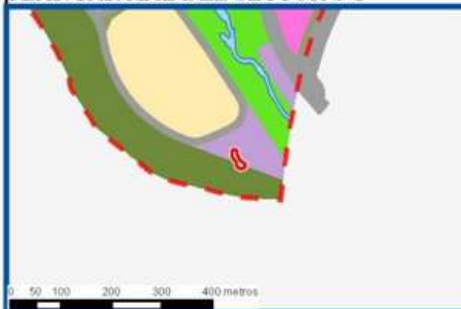


Observaciones:

LEYENDA DEL PLAN PARCIAL:

-  DPH Arroyo Valdelacasa
-  RU
-  RCL
-  RCP
-  RCPPL
-  RCM
-  TC
-  AT M Valdelatas
-  ZV, Parque Central
-  ZV, Parques y Jardines
-  SUI
-  Equipamientos privado
-  EQ
-  Red Viaria
-  RV, Áreas de acompañamiento

Plano de detalle 1 PLAN PARCIAL DEL SECTOR S-1



SECTOR S-1 "LOS CARRILES"



Plano de detalle 2 SITUACIÓN SOBRE ORTOFOTOGRAFÍA DEL ELEMENTO



LEYENDA GENERAL

-  Extensión del plano de detalle 1
-  Extensión del plano de detalle 2
-  Límite del sector S-1
-  Agrupación de arbustos



Plano de situación ficha 3652

FICHAS DEL INVENTARIO DE PIES ARBÓREOS Y ARBUSTIVOS

Arbusto

Nº de ficha 3653
 Tipo de elemento: Arbusto individual
 Especie: *Retama sphaerocarpa*
 Altura (m): 3
 Diámetro (m): 3,5

Localización (*): X: 443502
 Y: 4487274
* Localización aproximada, coordenadas UTM (huso 30 N ETRS 1989)

Estado fitosanitario: Bueno



Observaciones:

LEYENDA DEL PLAN PARCIAL:

- DPH Arroyo Valdelacasa
- RU
- RCL
- RCP
- RCPPL
- RCM
- TC
- AT M Valdelatas
- ZV, Parque Central
- ZV, Parques y Jardines
- SUI
- Equipamientos privado
- EQ
- Red Viaria
- RV, Áreas de acompañamiento



Plano de detalle 2
 SITUACIÓN SOBRE ORTOFOTOGRAFÍA DEL ELEMENTO



FICHAS DEL INVENTARIO DE PIES ARBÓREOS Y ARBUSTIVOS

Arbusto

Nº de ficha 3654
 Tipo de elemento: Arbusto individual
 Especie: *Retama sphaerocarpa*
 Altura (m): 3,5
 Diámetro (m): 5

Localización (*): X: 443378
 Y: 4487266
* Localización aproximada, coordenadas UTM (huso 30 N ETRS 1989)


Estado fitosanitario: Bueno



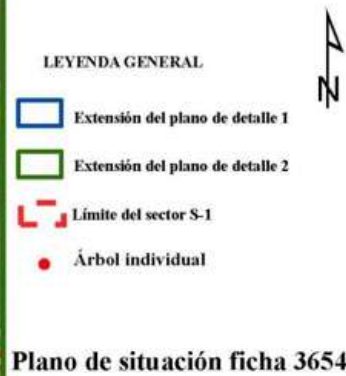
Observaciones:

LEYENDA DEL PLAN PARCIAL:

- DPH Arroyo Valdelacasa
- RU
- RCL
- RCP
- RCPPL
- RCM
- TC
- AT M Valdelatas
- ZV, Parque Central
- ZV, Parques y Jardines
- SUI
- Equipamientos privado
- EQ
- Red Viaria
- RV, Áreas de acompañamiento



Plano de detalle 2
SITUACIÓN SOBRE ORTOFOTOGRAFÍA DEL ELEMENTO



FICHAS DEL INVENTARIO DE PIES ARBÓREOS Y ARBUSTIVOS

Arbusto

Nº de ficha 3655
 Tipo de elemento: Arbusto individual
 Especie: *Retama sphaerocarpa*
 Altura (m): 2,5
 Diámetro (m): 4,5

Localización (*):	X: 443473
* Localización aproximada, coordenadas UTM (huso 30 N ETRS 1989)	Y: 4487261

Estado fitosanitario: Bueno

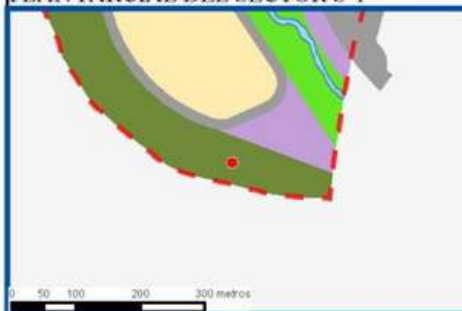


Observaciones:

LEYENDA DEL PLAN PARCIAL:

-  DPH Arroyo Valdelacasa
-  RU
-  RCL
-  RCP
-  RCPPL
-  RCM
-  TC
-  AT M Valdelatas
-  ZV, Parque Central
-  ZV, Parques y Jardines
-  SUI
-  Equipamientos privado
-  EQ
-  Red Viaria
-  RV, Áreas de acompañamiento

Plano de detalle 1 PLAN PARCIAL DEL SECTOR S-1



SECTOR S-1 "LOS CARRILES"



Plano de detalle 2 SITUACIÓN SOBRE ORTOFOTOGRAFÍA DEL ELEMENTO



LEYENDA GENERAL

-  Extensión del plano de detalle 1
-  Extensión del plano de detalle 2
-  Límite del sector S-1
-  Árbol individual

Plano de situación ficha 3655

FICHAS DEL INVENTARIO DE PIES ARBÓREOS Y ARBUSTIVOS

Árbol

Nº de ficha 3656
 Tipo de elemento: Árbol individual
 Especie: *Quercus ilex*
 Altura (m): 3
 Perímetro (cm): 36
 Altura de la 1ª rama (m): 0.4
 Diámetro de copa (m): 1.5

Localización (*): X: 443397
 Y: 4487244
* Localización aproximada, coordenadas UTM (huso 30 N ETRS 1989)

Edad relativa: Joven

Estado fitosanitario: Bueno
 Madera vista: No Copa terciada: No
 Huecos: No Ramas secas: No
 Inclinación: No Daños estructurales: No

Plagas o enfermedades No



Observaciones:

LEYENDA DEL PLAN PARCIAL:

- DPH Arroyo Valdelacasa
- RU
- RCL
- RCP
- RCPPL
- RCM
- TC
- AT M Valdelatas
- ZV, Parque Central
- ZV, Parques y Jardines
- SUI
- Equipamientos privado
- EQ
- Red Viaria
- RV, Áreas de acompañamiento



Plano de detalle 2 SITUACIÓN SOBRE ORTOFOTOGRAFÍA DEL ELEMENTO



LEYENDA GENERAL

- Extensión del plano de detalle 1
- Extensión del plano de detalle 2
- Límite del sector S-1
- Árbol individual



Plano de situación ficha 3656

FICHAS DEL INVENTARIO DE PIES ARBÓREOS Y ARBUSTIVOS

Árbol

Nº de ficha 3657
 Tipo de elemento: Árbol individual
 Especie: *Quercus ilex*
 Altura (m): 3,5
 Perímetro (cm): 24
 Altura de la 1ª rama (m): 0.9
 Diámetro de copa (m): 2

Localización (*): X: 443397
 Y: 4487244
* Localización aproximada, coordenadas UTM (huso 30 N ETRS 1989)

Edad relativa: Joven

Estado fitosanitario: Bueno

Madera vista: No Copa terciada: No
 Huecos: No Ramas secas: No
 Inclinación: No Daños estructurales: No

Plagas o enfermedades No

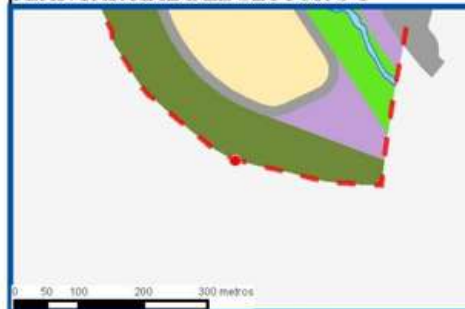


Observaciones:

LEYENDA DEL PLAN PARCIAL:

-  DPH Arroyo Valdelacasa
-  RU
-  RCL
-  RCP
-  RCPPL
-  RCM
-  TC
-  AT M Valdelatas
-  ZV, Parque Central
-  ZV, Parques y Jardines
-  SUI
-  Equipamientos privado
-  EQ
-  Red Viaria
-  RV, Áreas de acompañamiento

Plano de detalle 1 PLAN PARCIAL DEL SECTOR S-1



SECTOR S-1 "LOS CARRILES"



Plano de detalle 2 SITUACIÓN SOBRE ORTOFOTOGRAFÍA DEL ELEMENTO



LEYENDA GENERAL

-  Extensión del plano de detalle 1
-  Extensión del plano de detalle 2
-  Límite del sector S-1
-  Árbol individual



Plano de situación ficha 3657

FICHAS DEL INVENTARIO DE PIES ARBÓREOS Y ARBUSTIVOS

Árbol

Nº de ficha 3658
 Tipo de elemento: Árbol individual
 Especie: *Quercus ilex*
 Altura (m): 4
 Perímetro (cm): 45
 Altura de la 1ª rama (m): 0.8
 Diámetro de copa (m): 2

Localización (*): X: 443394
 Y: 4487243
* Localización aproximada, coordenadas UTM (huso 30 N ETRS 1989)

Edad relativa: Joven

Estado fitosanitario:

Bueno

Madera vista: No Copa terciada: No
 Huecos: No Ramas secas: No
 Inclinación: No Daños estructurales: No

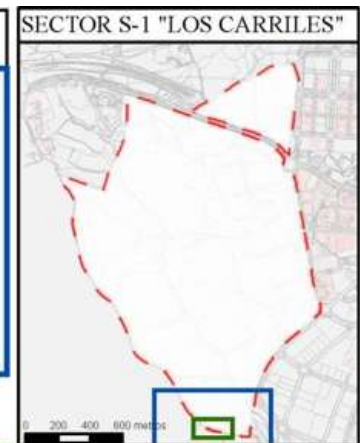
Plagas o enfermedades No



Observaciones:

LEYENDA DEL PLAN PARCIAL:

- DPH Arroyo Valdelacasa
- RU
- RCL
- RCP
- RCPPL
- RCM
- TC
- AT M Valdelatas
- ZV, Parque Central
- ZV, Parques y Jardines
- SUI
- Equipamientos privado
- EQ
- Red Viaria
- RV, Áreas de acompañamiento



Plano de detalle 2
 SITUACIÓN SOBRE ORTOFOTOGRAFÍA DEL ELEMENTO



LEYENDA GENERAL

- Extensión del plano de detalle 1
- Extensión del plano de detalle 2
- Límite del sector S-1
- Árbol individual



Plano de situación ficha 3658

FICHAS DEL INVENTARIO DE PIES ARBÓREOS Y ARBUSTIVOS

Árbol

Nº de ficha 3659
 Tipo de elemento: Árbol individual
 Especie: *Quercus ilex*
 Altura (m): 3
 Perímetro (cm): 21
 Altura de la 1ª rama (m): 0.2
 Diámetro de copa (m): 1.5

Localización (*): X: 443396
 Y: 4487242
* Localización aproximada, coordenadas UTM (huso 30 N ETRS 1989)

Edad relativa: Joven

Estado fitosanitario:

Bueno

Madera vista: No Copa terciada: No
 Huecos: No Ramas secas: No
 Inclinación: No Daños estructurales: No

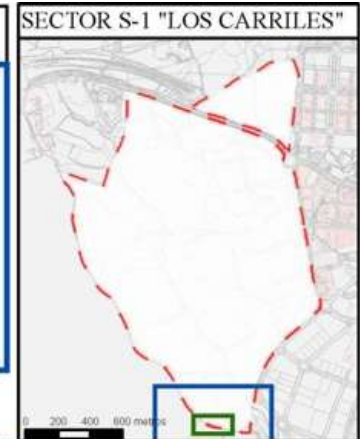

Plagas o enfermedades No



Observaciones:

LEYENDA DEL PLAN PARCIAL:

- DPH Arroyo Valdelacasa
- RU
- RCL
- RCP
- RCPPL
- RCM
- TC
- AT M Valdelatas
- ZV, Parque Central
- ZV, Parques y Jardines
- SUI
- Equipamientos privado
- EQ
- Red Viaria
- RV, Áreas de acompañamiento



Plano de detalle 2
 SITUACIÓN SOBRE ORTOFOTOGRAFÍA DEL ELEMENTO



LEYENDA GENERAL

- Extensión del plano de detalle 1
- Extensión del plano de detalle 2
- Límite del sector S-1
- Árbol individual



Plano de situación ficha 3659

FICHAS DEL INVENTARIO DE PIES ARBÓREOS Y ARBUSTIVOS

Arbusto

Nº de ficha 3660
 Tipo de elemento: Agrupación de arbustos
 Especie: *Retama sphaerocarpa*
 Altura (m): 3
 Diámetro medio (m): 5
 Especies acompañantes: No

Localización (*): X: 443408
 Y: 4487241
* Localización aproximada, coordenadas UTM (huso 30 N ETRS 1989)

Grado de recubrimiento: 25-50
 Superficie (m²): 468

Estado fitosanitario: Bueno



Observaciones:

LEYENDA DEL PLAN PARCIAL:

- DPH Arroyo Valdelacasa
- RU
- RCL
- RCP
- RCPPL
- RCM
- TC
- AT M Valdelatas
- ZV, Parque Central
- ZV, Parques y Jardines
- SUI
- Equipamientos privado
- EQ
- Red Viaria
- RV, Áreas de acompañamiento



Plano de detalle 2
 SITUACIÓN SOBRE ORTOFOTOGRAFÍA DEL ELEMENTO



LEYENDA GENERAL

- Extensión del plano de detalle 1
- Extensión del plano de detalle 2
- Límite del sector S-1
- Agrupación de arbustos



Plano de situación ficha 3660

FICHAS DEL INVENTARIO DE PIES ARBÓREOS Y ARBUSTIVOS

Arbusto

Nº de ficha 3661
 Tipo de elemento: Arbusto individual
 Especie: *Quercus ilex*
 Altura (m): 4
 Diámetro (m): 2,5

Localización (*): X: 443511
 Y: 4487215
* Localización aproximada, coordenadas UTM (huso 30 N ETRS 1989)

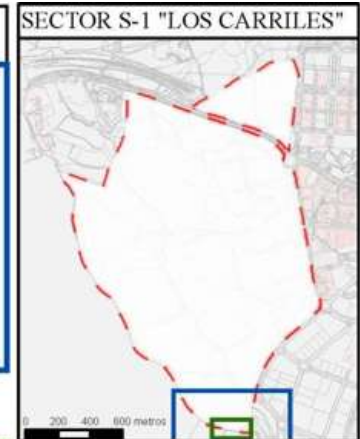
Estado fitosanitario: Bueno



Observaciones: Presenta abundantes rebrotes

LEYENDA DEL PLAN PARCIAL:

- DPH Arroyo Valdelacasa
- RU
- RCL
- RCP
- RCPPL
- RCM
- TC
- AT M Valdelatas
- ZV, Parque Central
- ZV, Parques y Jardines
- SUI
- Equipamientos privado
- EQ
- Red Viaria
- RV, Áreas de acompañamiento



Plano de detalle 2
 SITUACIÓN SOBRE ORTOFOTOGRAFÍA DEL ELEMENTO



LEYENDA GENERAL

- Extensión del plano de detalle 1
- Extensión del plano de detalle 2
- Límite del sector S-1
- Árbol individual

Plano de situación ficha 3661

FICHAS DEL INVENTARIO DE PIES ARBÓREOS Y ARBUSTIVOS

Árbol

Nº de ficha 3662
 Tipo de elemento: Árbol individual
 Especie: *Quercus ilex*
 Altura (m): 4
 Perímetro (cm): 36
 Altura de la 1ª rama (m): 0.5
 Diámetro de copa (m): 2.5

Localización (*): X: 443512
 Y: 4487215
* Localización aproximada, coordenadas UTM (huso 30 N ETRS 1989)

Edad relativa: Joven

Estado fitosanitario: Bueno

Madera vista: No Copa terciada: No
 Huecos: No Ramas secas: No
 Inclinación: No Daños estructurales: No

Plagas o enfermedades No

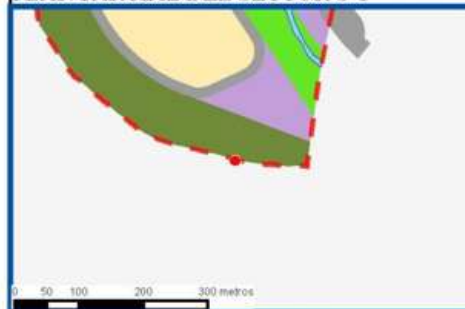


Observaciones:

LEYENDA DEL PLAN PARCIAL:

- DPH Arroyo Valdelacasa
- RU
- RCL
- RCP
- RCPPL
- RCM
- TC
- AT M Valdelatas
- ZV, Parque Central
- ZV, Parques y Jardines
- SUI
- Equipamientos privado
- EQ
- Red Viaria
- RV, Áreas de acompañamiento

Plano de detalle 1 PLAN PARCIAL DEL SECTOR S-1



SECTOR S-1 "LOS CARRILES"



Plano de detalle 2 SITUACIÓN SOBRE ORTOFOTOGRAFÍA DEL ELEMENTO



LEYENDA GENERAL

- Extensión del plano de detalle 1
- Extensión del plano de detalle 2
- Límite del sector S-1
- Árbol individual

Plano de situación ficha 3662

FICHAS DEL INVENTARIO DE PIES ARBÓREOS Y ARBUSTIVOS

Árbol

Nº de ficha 3663
 Tipo de elemento: Árbol individual
 Especie: *Quercus ilex*
 Altura (m): 4
 Perímetro (cm): 52
 Altura de la 1ª rama (m): 0.6
 Diámetro de copa (m): 3.5

Localización (*): X: 443539
 Y: 4487213
* Localización aproximada, coordenadas UTM (huso 30 N ETRS 1989)

Edad relativa: Joven

Estado fitosanitario: Bueno
 Madera vista: No Copa terciada: No
 Huecos: No Ramas secas: No
 Inclinación: No Daños estructurales: No

Plagas o enfermedades No

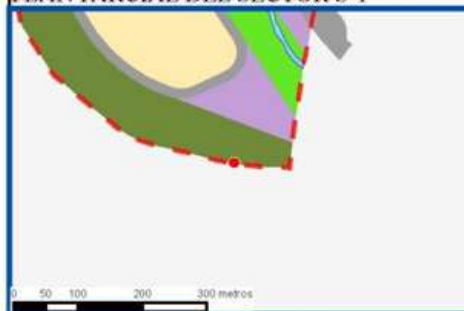
Observaciones: Presenta abundantes rebrotes



LEYENDA DEL PLAN PARCIAL:

- DPH Arroyo Valdelacasa
- RU
- RCL
- RCP
- RCPPL
- RCM
- TC
- AT M Valdelatas
- ZV, Parque Central
- ZV, Parques y Jardines
- SUI
- Equipamientos privado
- EQ
- Red Viaria
- RV, Áreas de acompañamiento

Plano de detalle 1 PLAN PARCIAL DEL SECTOR S-1



SECTOR S-1 "LOS CARRILES"



Plano de detalle 2 SITUACIÓN SOBRE ORTOFOTOGRAFÍA DEL ELEMENTO



LEYENDA GENERAL

- Extensión del plano de detalle 1
- Extensión del plano de detalle 2
- Límite del sector S-1
- Árbol individual

Plano de situación ficha 3663

FICHAS DEL INVENTARIO DE PIES ARBÓREOS Y ARBUSTIVOS

Arbusto

Nº de ficha 3664
 Tipo de elemento: Agrupación de arbustos
 Especie: *Retama sphaerocarpa*
 Altura (m): 2,5
 Diámetro medio (m): 2

Especies acompañantes: No

Estado fitosanitario: Bueno

Localización (*): X: 443525
 Y: 4487213
* Localización aproximada, coordenadas UTM (huso 30 N ETRS 1989)

Grado de recubrimiento: 50-75

Superficie (m²): 65

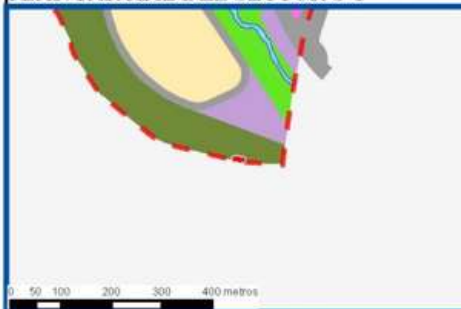


Observaciones:

LEYENDA DEL PLAN PARCIAL:

- DPH Arroyo Valdelacasa
- RU
- RCL
- RCP
- RCPPL
- RCM
- TC
- AT M Valdelatas
- ZV, Parque Central
- ZV, Parques y Jardines
- SUI
- Equipamientos privado
- EQ
- Red Viaria
- RV, Áreas de acompañamiento

Plano de detalle 1 PLAN PARCIAL DEL SECTOR S-1



SECTOR S-1 "LOS CARRILES"



Plano de detalle 2 SITUACIÓN SOBRE ORTOFOTOGRAFÍA DEL ELEMENTO



LEYENDA GENERAL

- Extensión del plano de detalle 1
- Extensión del plano de detalle 2
- Límite del sector S-1
- Agrupación de arbustos

Plano de situación ficha 3664

FICHAS DEL INVENTARIO DE PIES ARBÓREOS Y ARBUSTIVOS

Árbol

Nº de ficha 3665
 Tipo de elemento: Árbol individual
 Especie: *Quercus ilex*
 Altura (m): 4,5
 Perímetro (cm): 74
 Altura de la 1ª rama (m): 0.8
 Diámetro de copa (m): 4

Localización (*): X: 443540
 Y: 4487212
* Localización aproximada, coordenadas UTM (huso 30 N ETRS 1989)

Edad relativa: Joven

Estado fitosanitario: Bueno

Madera vista: No Copa terciada: No
 Huecos: No Ramas secas: No
 Inclinación: No Daños estructurales: No

Plagas o enfermedades No

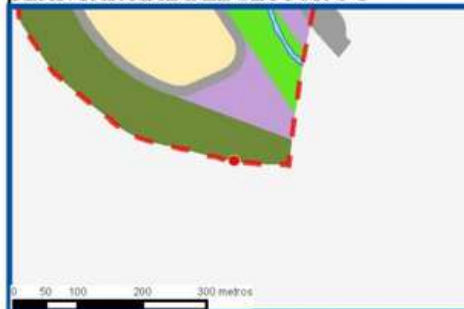


Observaciones:

LEYENDA DEL PLAN PARCIAL:

- DPH Arroyo Valdelacasa
- RU
- RCL
- RCP
- RCPPL
- RCM
- TC
- AT M Valdelatas
- ZV, Parque Central
- ZV, Parques y Jardines
- SUI
- Equipamientos privado
- EQ
- Red Viaria
- RV, Áreas de acompañamiento

Plano de detalle 1 PLAN PARCIAL DEL SECTOR S-1



SECTOR S-1 "LOS CARRILES"



Plano de detalle 2 SITUACIÓN SOBRE ORTOFOTOGRAFÍA DEL ELEMENTO



LEYENDA GENERAL

- Extensión del plano de detalle 1
- Extensión del plano de detalle 2
- Límite del sector S-1
- Árbol individual

Plano de situación ficha 3665

FICHAS DEL INVENTARIO DE PIES ARBÓREOS Y ARBUSTIVOS

Arbusto

Nº de ficha 3666
 Tipo de elemento: Arbusto individual
 Especie: *Retama sphaerocarpa*
 Altura (m): 2
 Diámetro (m): 2

Localización (*):	X: 443548
* Localización aproximada, coordenadas UTM (huso 30 N ETRS 1989)	Y: 4487211

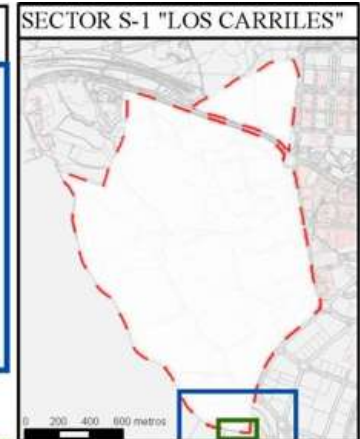

Estado fitosanitario: Bueno



Observaciones:

LEYENDA DEL PLAN PARCIAL:

- DPH Arroyo Valdelacasa
- RU
- RCL
- RCP
- RCPPL
- RCM
- TC
- AT M Valdelatas
- ZV, Parque Central
- ZV, Parques y Jardines
- SUI
- Equipamientos privado
- EQ
- Red Viaria
- RV, Áreas de acompañamiento



Plano de detalle 2 SITUACIÓN SOBRE ORTOFOTOGRAFÍA DEL ELEMENTO



LEYENDA GENERAL

- Extensión del plano de detalle 1
- Extensión del plano de detalle 2
- Límite del sector S-1
- Árbol individual

Plano de situación ficha 3666

FICHAS DEL INVENTARIO DE PIES ARBÓREOS Y ARBUSTIVOS

Árbol

Nº de ficha 3667
 Tipo de elemento: Árbol individual
 Especie: *Quercus ilex*
 Altura (m): 3,5
 Perímetro (cm): 43
 Altura de la 1ª rama (m): 0.8
 Diámetro de copa (m): 3

Localización (*): X: 443569
 Y: 4487210
* Localización aproximada, coordenadas UTM (huso 30 N ETRS 1989)

Edad relativa: Joven

Estado fitosanitario:

Bueno

Madera vista: No Copa terciada: No
 Huecos: No Ramas secas: No
 Inclinación: No Daños estructurales: No

Plagas o enfermedades No

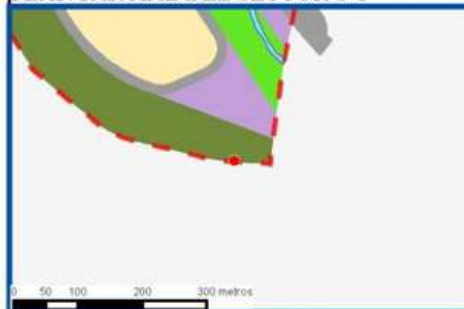


Observaciones:

LEYENDA DEL PLAN PARCIAL:

- DPH Arroyo Valdelacasa
- RU
- RCL
- RCP
- RCPPL
- RCM
- TC
- AT M Valdelatas
- ZV, Parque Central
- ZV, Parques y Jardines
- SUI
- Equipamientos privado
- EQ
- Red Viaria
- RV, Áreas de acompañamiento

Plano de detalle 1 PLAN PARCIAL DEL SECTOR S-1



SECTOR S-1 "LOS CARRILES"



Plano de detalle 2 SITUACIÓN SOBRE ORTOFOTOGRAFÍA DEL ELEMENTO



LEYENDA GENERAL

- Extensión del plano de detalle 1
- Extensión del plano de detalle 2
- Límite del sector S-1
- Árbol individual

Plano de situación ficha 3667

Plan Parcial del Sector S-1 "Los Carriles"

Anexo VIII. Inventario de pies arbóreos y arbustivos

FICHAS DEL INVENTARIO DE PIES ARBÓREOS Y ARBUSTIVOS

Árbol

Nº de ficha 3668
 Tipo de elemento: Árbol individual
 Especie: *Quercus ilex*
 Altura (m): 3,5
 Perímetro (cm): 41
 Altura de la 1ª rama (m): 0.9
 Diámetro de copa (m): 2.5

Localización (*): X: 443566
 Y: 4487210
* Localización aproximada, coordenadas UTM (huso 30 N ETRS 1989)

Edad relativa: Joven

Estado fitosanitario:

Bueno

Madera vista: No Copa terciada: No
 Huecos: No Ramas secas: No
 Inclinación: No Daños estructurales: No

Plagas o enfermedades: No

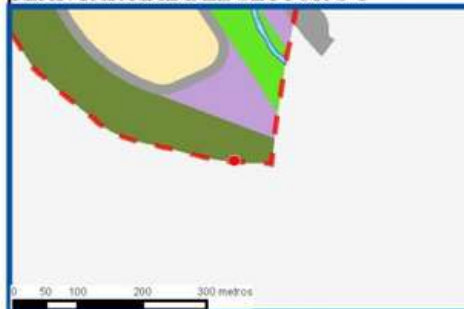


Observaciones:

LEYENDA DEL PLAN PARCIAL:

- DPH Arroyo Valdelacasa
- RU
- RCL
- RCP
- RCPPL
- RCM
- TC
- AT M Valdelatas
- ZV, Parque Central
- ZV, Parques y Jardines
- SUI
- Equipamientos privado
- EQ
- Red Viaria
- RV, Áreas de acompañamiento

Plano de detalle 1 PLAN PARCIAL DEL SECTOR S-1



SECTOR S-1 "LOS CARRILES"



Plano de detalle 2 SITUACIÓN SOBRE ORTOFOTOGRAFÍA DEL ELEMENTO



LEYENDA GENERAL

- Extensión del plano de detalle 1
- Extensión del plano de detalle 2
- Límite del sector S-1
- Árbol individual

Plano de situación ficha 3668

FICHAS DEL INVENTARIO DE PIES ARBÓREOS Y ARBUSTIVOS

Arbusto

Nº de ficha 3669
 Tipo de elemento: Arbusto individual
 Especie: *Quercus ilex*
 Altura (m): 2
 Diámetro (m): 2

Localización (*): X: 443568
 Y: 4487208
* Localización aproximada, coordenadas UTM (huso 30 N ETRS 1989)

Estado fitosanitario: Bueno




Observaciones:

LEYENDA DEL PLAN PARCIAL:

- DPH Arroyo Valdelacasa
- RU
- RCL
- RCP
- RCPPL
- RCM
- TC
- AT M Valdelatas
- ZV, Parque Central
- ZV, Parques y Jardines
- SUI
- Equipamientos privado
- EQ
- Red Viaria
- RV, Áreas de acompañamiento



Plano de detalle 2
 SITUACIÓN SOBRE ORTOFOTOGRAFÍA DEL ELEMENTO





La siguiente tabla muestra los árboles y arbustos individuales inventariados en 2017, indicando su presencia o no en la actualidad y sus principales características reseñables según dicho inventario.

Nº	Situación actual	Especie	Coordenadas UTM ETRS89 30N		Tipo	Perímetro de tronco (cm)	Edad relativa	Estado fitosanitario
			X (m)	Y (m)				
1	Situado fuera del S-1	Pinus halepensis	443.848	4.489.507	Árbol	96	Maduro	Bueno
2	Situado fuera del S-1	Pinus halepensis	443.800	4.489.493	Árbol	120	Maduro	Bueno
3	Existente actualmente	Retama sphaerocarpa	443.890	4.489.491	Arbusto	0		Bueno
4	Existente actualmente	Ulmus pumila	443.812	4.489.487	Árbol	65	Joven	Bueno
5	Existente actualmente	Pinus halepensis	443.763	4.489.481	Árbol	130	Maduro	Bueno
6	Existente actualmente	Ulmus pumila	443.730	4.489.458	Arbusto	0		Bueno
8	Existente actualmente	Ulmus pumila	443.727	4.489.452	Árbol	52	Joven	Bueno
9	Existente actualmente	Ulmus pumila	443.725	4.489.452	Árbol	26	Joven	Bueno
10	Existente actualmente	Ulmus pumila	443.705	4.489.450	Árbol	38	Joven	Bueno
11	Existente actualmente	Ulmus pumila	443.700	4.489.448	Árbol	67	Joven	Bueno
12	Existente actualmente	Ulmus pumila	443.697	4.489.447	Árbol	28	Joven	Bueno
14	Existente actualmente	Ulmus pumila	443.696	4.489.446	Árbol	25	Joven	Bueno
15	Existente actualmente	Ulmus pumila	443.708	4.489.445	Árbol	55	Joven	Bueno
16	Existente actualmente	Ulmus pumila	443.691	4.489.442	Arbusto	0		Bueno
17	Existente actualmente	Salix*	443.780	4.489.440	Árbol	165	Joven	Bueno
18	Existente actualmente	Ulmus pumila	443.681	4.489.438	Árbol	18	Joven	Bueno
19	Existente actualmente	Ulmus pumila	443.682	4.489.438	Árbol	72	Joven	Bueno
20	Situado fuera del S-1	Ulmus pumila	443.678	4.489.438	Árbol	25	Joven	Bueno
21	Situado fuera del S-1	Ulmus pumila	443.679	4.489.437	Árbol	18	Joven	Bueno
22	Existente actualmente	Ulmus pumila	443.676	4.489.435	Árbol	28	Joven	Bueno
23	Existente actualmente	Crataegus monogyna	443.761	4.489.435	Arbusto	0		Bueno
24	Existente actualmente	Ulmus pumila	443.674	4.489.434	Árbol	34	Joven	Bueno
25	Existente actualmente	Ulmus pumila	443.673	4.489.433	Árbol	35	Joven	Bueno
26	Situado fuera del S-1	Ulmus pumila	443.670	4.489.433	Árbol	38	Joven	Bueno
27	Situado fuera del S-1	Ulmus pumila	443.669	4.489.432	Árbol	58	Joven	Bueno
28	Situado fuera del S-1	Ulmus pumila	443.666	4.489.431	Árbol	30	Joven	Bueno
29	Situado fuera del S-1	Ulmus pumila	443.664	4.489.431	Árbol	33	Joven	Bueno
30	Situado fuera del S-1	Ulmus pumila	443.661	4.489.430	Árbol	20	Joven	Bueno
31	Existente actualmente	Retama sphaerocarpa	443.878	4.489.430	Arbusto	0		Bueno



Nº	Situación actual	Especie	Coordenadas UTM ETRS89 30N		Tipo	Perímetro de tronco (cm)	Edad relativa	Estado fitosanitario
			X (m)	Y (m)				
32	Existente actualmente	Ulmus pumila	443.681	4.489.430	Árbol	16	Joven	Bueno
33	Existente actualmente	Ulmus pumila	443.674	4.489.428	Árbol	18	Joven	Bueno
35	Existente actualmente	Ulmus pumila	443.782	4.489.419	Árbol	92	Joven	Bueno
37	Situado fuera del S-1	Pinus halepensis	443.634	4.489.419	Árbol	93	Maduro	Bueno
38	Existente actualmente	Ulmus pumila	443.639	4.489.419	Árbol	68	Joven	Bueno
39	Existente actualmente	Ulmus pumila	443.630	4.489.415	Árbol	36	Joven	Bueno
40	Existente actualmente	Crataegus monogyna	443.792	4.489.414	Árbol	125	Joven	Bueno
42	Existente actualmente	Crataegus monogyna	443.793	4.489.411	Árbol	95	Joven	Bueno
43	Existente actualmente	Ulmus pumila	443.645	4.489.410	Árbol	56	Joven	Bueno
44	Situado fuera del S-1	Ulmus pumila	443.607	4.489.410	Árbol	142	Joven	Bueno
45	Existente actualmente	Ulmus pumila	443.647	4.489.410	Árbol	32	Joven	Bueno
46	Situado fuera del S-1	Pinus halepensis	443.610	4.489.409	Árbol	65	Maduro	Bueno
47	Situado fuera del S-1	Ulmus pumila	443.605	4.489.407	Árbol	48	Joven	Bueno
48	Existente actualmente	Ulmus pumila	443.654	4.489.406	Árbol	26	Joven	Bueno
49	Existente actualmente	Ulmus pumila	443.632	4.489.406	Árbol	128	Maduro	Bueno
50	Situado fuera del S-1	Pinus halepensis	443.598	4.489.404	Árbol	121	Maduro	Bueno
51	Existente actualmente	Ulmus pumila	443.621	4.489.404	Árbol	69	Muerto	Muerto
52	Situado fuera del S-1	Ulmus pumila	443.595	4.489.403	Árbol	24	Joven	Bueno
53	Situado fuera del S-1	Pinus halepensis	443.592	4.489.402	Árbol	87	Maduro	Bueno
54	Existente actualmente	Ulmus pumila	443.614	4.489.401	Árbol	98	Joven	Bueno
55	Existente actualmente	Ulmus pumila	443.632	4.489.400	Árbol	77	Joven	Bueno
56	Situado fuera del S-1	Pinus halepensis	443.587	4.489.400	Árbol	102	Maduro	Bueno
57	Existente actualmente	Populus nigra	443.906	4.489.399	Árbol	36	Joven	Bueno
58	Existente actualmente	Ulmus pumila	443.607	4.489.399	Árbol	72	Decrépito	Malo
59	Existente actualmente	Ulmus pumila	443.628	4.489.398	Árbol	92	Joven	Bueno
60	Situado fuera del S-1	Pinus halepensis	443.581	4.489.397	Árbol	106	Maduro	Bueno
61	Existente actualmente	Ulmus pumila	443.601	4.489.397	Árbol	88	Joven	Regular
62	Existente actualmente	Ulmus pumila	443.630	4.489.395	Árbol	85	Joven	Bueno
64	Existente actualmente	Retama sphaerocarpa	443.793	4.489.392	Arbusto	0		Bueno
65	Existente actualmente	Ulmus pumila	443.587	4.489.391	Árbol	113	Joven	Regular
66	Existente actualmente	Retama sphaerocarpa	443.795	4.489.386	Arbusto	0		Bueno



Nº	Situación actual	Especie	Coordenadas UTM ETRS89 30N		Tipo	Perímetro de tronco (cm)	Edad relativa	Estado fitosanitario
			X (m)	Y (m)				
67	Existente actualmente	Ulmus pumila	443.567	4.489.383	Árbol	134	Decrépito	Malo
68	Existente actualmente	Ulmus pumila	443.562	4.489.381	Árbol	107	Decrépito	Malo
69	Existente actualmente	Ulmus pumila	443.554	4.489.377	Árbol	165	Maduro	Bueno
70	Existente actualmente	Ulmus pumila	443.538	4.489.376	Arbusto	0		Bueno
71	Existente actualmente	Retama sphaerocarpa	443.687	4.489.375	Arbusto	0		Bueno
72	Situado fuera del S-1	Ulmus pumila	443.531	4.489.375	Arbusto	0		Bueno
73	Existente actualmente	Ulmus pumila	443.632	4.489.374	Árbol	96	Joven	Bueno
74	Existente actualmente	Ulmus pumila	443.547	4.489.373	Árbol	71	Joven	Bueno
75	Existente actualmente	Salix*	443.755	4.489.372	Árbol	120	Joven	Bueno
76	Existente actualmente	Pinus pinea	443.566	4.489.371	Árbol	28	Joven	Bueno
77	Existente actualmente	Salix*	443.760	4.489.369	Árbol	180	Joven	Bueno
78	Existente actualmente	Ulmus pumila	443.640	4.489.365	Árbol	158	Joven	Bueno
79	Existente actualmente	Robinia pseudoacacia	443.533	4.489.362	Árbol	64	Joven	Bueno
80	Existente actualmente	Robinia pseudoacacia	443.530	4.489.361	Árbol	56	Muerto	Muerto
81	Existente actualmente	Robinia pseudoacacia	443.527	4.489.359	Árbol	117	Joven	Bueno
82	Existente actualmente	Robinia pseudoacacia	443.523	4.489.356	Árbol	75	Decrépito	Malo
83	Existente actualmente	Crataegus monogyna	443.708	4.489.356	Arbusto	0		Bueno
84	Existente actualmente	Ulmus pumila	443.627	4.489.355	Árbol	22	Joven	Bueno
85	Existente actualmente	Ulmus pumila	443.627	4.489.353	Árbol	15	Joven	Bueno
86	Existente actualmente	Ulmus pumila	443.651	4.489.352	Árbol	26	Joven	Bueno
87	Existente actualmente	Robinia pseudoacacia	443.518	4.489.352	Árbol	53	Muerto	Muerto
88	Existente actualmente	Ulmus pumila	443.642	4.489.351	Árbol	193	Joven	Regular
90	Existente actualmente	Ulmus pumila	443.652	4.489.349	Árbol	28	Joven	Bueno
91	Existente actualmente	Ulmus pumila	443.626	4.489.346	Árbol	18	Joven	Bueno
92	Existente actualmente	Ulmus pumila	443.633	4.489.341	Árbol	19	Joven	Bueno
93	Existente actualmente	Ulmus pumila	443.637	4.489.341	Árbol	67	Muerto	Muerto
94	Existente actualmente	Ulmus pumila	443.638	4.489.339	Árbol	66	Decrépito	Malo



Nº	Situación actual	Especie	Coordenadas UTM ETRS89 30N		Tipo	Perímetro de tronco (cm)	Edad relativa	Estado fitosanitario
			X (m)	Y (m)				
95	Existente actualmente	Ulmus pumila	443.644	4.489.338	Árbol	98	Joven	Bueno
96	Existente actualmente	Ulmus pumila	443.626	4.489.337	Árbol	20	Joven	Bueno
97	Existente actualmente	Robinia pseudoacacia	443.494	4.489.335	Árbol	20	Muerto	Muerto
98	Existente actualmente	Ulmus pumila	443.640	4.489.334	Árbol	59	Joven	Bueno
99	Existente actualmente	Robinia pseudoacacia	443.491	4.489.333	Árbol	85	Joven	Bueno
100	Existente actualmente	Robinia pseudoacacia	443.492	4.489.333	Árbol	53	Joven	Regular
101	Existente actualmente	Ulmus pumila	443.627	4.489.332	Arbusto	0		Bueno
102	Existente actualmente	Quercus ilex	443.503	4.489.331	Árbol	29	Joven	Bueno
103	Existente actualmente	Ulmus pumila	443.642	4.489.330	Árbol	79	Joven	Bueno
104	Existente actualmente	Robinia pseudoacacia	443.481	4.489.328	Árbol	45	Muerto	Muerto
105	Existente actualmente	Ulmus pumila	443.640	4.489.327	Árbol	89	Joven	Bueno
106	Existente actualmente	Robinia pseudoacacia	443.477	4.489.327	Árbol	36	Muerto	Muerto
107	Existente actualmente	Ulmus pumila	443.459	4.489.326	Arbusto	0		Bueno
108	Existente actualmente	Robinia pseudoacacia	443.464	4.489.322	Árbol	53	Muerto	Muerto
109	Existente actualmente	Ulmus pumila	443.642	4.489.321	Árbol	125	Viejo	Regular
110	Existente actualmente	Ulmus pumila	443.647	4.489.320	Árbol	62	Joven	Bueno
111	Existente actualmente	Retama sphaerocarpa	443.648	4.489.319	Arbusto	0		Bueno
112	Existente actualmente	Ulmus pumila	443.458	4.489.319	Árbol	87	Joven	Bueno
113	Existente actualmente	Ulmus pumila	443.574	4.489.317	Árbol	25	Joven	Bueno
114	Existente actualmente	Ulmus pumila	443.485	4.489.315	Árbol	30	Joven	Bueno
115	Existente actualmente	Retama sphaerocarpa	443.891	4.489.315	Arbusto	0		Bueno
116	Existente actualmente	Robinia pseudoacacia	443.449	4.489.314	Árbol	32	Muerto	Muerto
117	Existente actualmente	Ulmus pumila	443.644	4.489.313	Árbol	98	Joven	Bueno
118	Existente actualmente	Ulmus pumila	443.446	4.489.312	Árbol	106	Joven	Regular
119	Existente actualmente	Ulmus pumila	443.649	4.489.311	Árbol	98	Joven	Regular
120	Existente actualmente	Ulmus pumila	443.444	4.489.311	Árbol	165	Maduro	Bueno
121	Situado fuera del S-1	Pinus pinea	442.867	4.489.310	Árbol	114	Maduro	Bueno
122	Situado fuera del S-1	Pinus pinea	442.871	4.489.308	Árbol	71	Maduro	Bueno



Nº	Situación actual	Especie	Coordenadas UTM ETRS89 30N		Tipo	Perímetro de tronco (cm)	Edad relativa	Estado fitosanitario
			X (m)	Y (m)				
123	Existente actualmente	Robinia pseudoacacia	443.440	4.489.308	Árbol	92	Joven	Regular
124	Existente actualmente	Ulmus pumila	443.560	4.489.308	Árbol	106	Decrépito	Malo
125	Existente actualmente	Ulmus pumila	443.460	4.489.308	Árbol	38	Joven	Bueno
126	Existente actualmente	Pinus pinea	442.875	4.489.307	Árbol	95	Maduro	Bueno
127	Situado fuera del S-1	Pinus pinea	442.863	4.489.307	Árbol	68	Maduro	Bueno
129	Existente actualmente	Ulmus pumila	443.459	4.489.306	Árbol	58	Joven	Bueno
130	Existente actualmente	Pinus pinea	442.879	4.489.306	Árbol	90	Maduro	Bueno
131	Situado fuera del S-1	Pinus pinea	442.867	4.489.306	Árbol	80	Maduro	Bueno
133	Existente actualmente	Ulmus pumila	443.644	4.489.305	Árbol	85	Joven	Bueno
134	Situado fuera del S-1	Pinus pinea	442.871	4.489.304	Árbol	67	Maduro	Bueno
135	Existente actualmente	Pinus pinea	442.883	4.489.304	Árbol	88	Maduro	Bueno
136	Existente actualmente	Robinia pseudoacacia	443.435	4.489.304	Árbol	47	Decrépito	Malo
137	Existente actualmente	Pinus pinea	442.874	4.489.303	Árbol	57	Maduro	Bueno
138	Existente actualmente	Pinus pinea	442.887	4.489.303	Árbol	95	Maduro	Bueno
139	Existente actualmente	Ulmus pumila	443.647	4.489.303	Árbol	57	Joven	Bueno
140	Existente actualmente	Ulmus pumila	443.423	4.489.303	Arbusto	0		Bueno
141	Situado fuera del S-1	Pinus pinea	442.863	4.489.302	Árbol	60	Maduro	Bueno
142	Existente actualmente	Pinus pinea	442.878	4.489.302	Árbol	50	Maduro	Bueno
144	Existente actualmente	Pinus pinea	442.890	4.489.302	Árbol	91	Maduro	Bueno
145	Existente actualmente	Robinia pseudoacacia	443.432	4.489.302	Árbol	83	Decrépito	Malo
146	Situado fuera del S-1	Pinus pinea	442.866	4.489.302	Árbol	62	Maduro	Bueno
147	Existente actualmente	Ulmus pumila	443.461	4.489.301	Árbol	85	Joven	Bueno
148	Existente actualmente	Pinus pinea	442.882	4.489.301	Árbol	59	Maduro	Bueno
149	Situado fuera del S-1	Pinus pinea	442.869	4.489.301	Árbol	61	Maduro	Bueno
150	Existente actualmente	Pinus pinea	442.894	4.489.300	Árbol	57	Maduro	Bueno
151	Existente actualmente	Ulmus pumila	443.563	4.489.300	Árbol	103	Decrépito	Malo
152	Existente actualmente	Pinus pinea	442.872	4.489.300	Árbol	66	Maduro	Bueno
153	Existente actualmente	Pinus pinea	442.886	4.489.300	Árbol	62	Maduro	Bueno
154	Existente actualmente	Ulmus pumila	443.448	4.489.300	Árbol	101	Decrépito	Malo
155	Existente actualmente	Ulmus pumila	443.454	4.489.299	Árbol	35	Joven	Bueno



Nº	Situación actual	Especie	Coordenadas UTM ETRS89 30N		Tipo	Perímetro de tronco (cm)	Edad relativa	Estado fitosanitario
			X (m)	Y (m)				
156	Existente actualmente	Robinia pseudoacacia	443.429	4.489.299	Árbol	84	Joven	Bueno
157	Situado fuera del S-1	Pinus pinea	442.863	4.489.299	Árbol	48	Maduro	Bueno
158	Existente actualmente	Ulmus pumila	443.644	4.489.299	Árbol	115	Joven	Regular
159	Existente actualmente	Pinus pinea	442.898	4.489.299	Árbol	112	Maduro	Bueno
160	Existente actualmente	Pinus pinea	442.874	4.489.299	Árbol	69	Maduro	Bueno
161	Situado fuera del S-1	Pinus pinea	442.866	4.489.298	Árbol	56	Maduro	Bueno
162	Existente actualmente	Pinus pinea	442.890	4.489.298	Árbol	51	Maduro	Bueno
163	Existente actualmente	Pinus pinea	442.877	4.489.298	Árbol	54	Maduro	Bueno
164	Existente actualmente	Pinus pinea	442.902	4.489.298	Árbol	82	Maduro	Bueno
165	Situado fuera del S-1	Pinus pinea	442.869	4.489.298	Árbol	64	Maduro	Bueno
166	Existente actualmente	Ulmus pumila	443.638	4.489.297	Arbusto	0		Bueno
167	Existente actualmente	Pinus pinea	442.880	4.489.297	Árbol	74	Maduro	Bueno
168	Existente actualmente	Pinus pinea	442.893	4.489.297	Árbol	79	Maduro	Bueno
170	Existente actualmente	Pinus pinea	442.871	4.489.297	Árbol	61	Maduro	Bueno
171	Existente actualmente	Ulmus pumila	443.461	4.489.297	Árbol	88	Decrépito	Malo
172	Existente actualmente	Pinus pinea	442.882	4.489.296	Árbol	63	Maduro	Bueno
173	Situado fuera del S-1	Pinus pinea	442.864	4.489.296	Árbol	57	Maduro	Bueno
174	Existente actualmente	Pinus pinea	442.907	4.489.296	Árbol	27	Maduro	Bueno
175	Existente actualmente	Ulmus pumila	443.563	4.489.296	Árbol	95	Joven	Bueno
176	Existente actualmente	Pinus pinea	442.874	4.489.296	Árbol	68	Maduro	Bueno
177	Existente actualmente	Robinia pseudoacacia	443.424	4.489.296	Árbol	29	Muerto	Muerto
178	Existente actualmente	Ulmus pumila	443.462	4.489.296	Árbol	126	Muerto	Muerto
179	Existente actualmente	Pinus pinea	442.885	4.489.295	Árbol	75	Maduro	Bueno
180	Situado fuera del S-1	Pinus pinea	442.867	4.489.295	Árbol	48	Maduro	Bueno
181	Existente actualmente	Ulmus pumila	443.650	4.489.295	Árbol	28	Joven	Bueno
182	Existente actualmente	Pinus pinea	442.900	4.489.295	Árbol	73	Maduro	Bueno
183	Existente actualmente	Pinus pinea	442.877	4.489.295	Árbol	61	Maduro	Bueno
184	Existente actualmente	Pinus pinea	442.888	4.489.295	Árbol	46	Maduro	Bueno
185	Existente actualmente	Pinus pinea	442.911	4.489.294	Árbol	39	Maduro	Bueno



Nº	Situación actual	Especie	Coordenadas UTM ETRS89 30N		Tipo	Perímetro de tronco (cm)	Edad relativa	Estado fitosanitario
			X (m)	Y (m)				
186	Existente actualmente	Pinus pinea	442.869	4.489.294	Árbol	73	Maduro	Bueno
187	Existente actualmente	Pinus pinea	442.880	4.489.294	Árbol	60	Maduro	Bueno
188	Existente actualmente	Pinus pinea	442.891	4.489.294	Árbol	61	Maduro	Bueno
189	Existente actualmente	Ulmus pumila	443.645	4.489.293	Árbol	102	Decrépito	Malo
190	Existente actualmente	Pinus pinea	442.872	4.489.293	Árbol	53	Maduro	Bueno
191	Situado fuera del S-1	Pinus pinea	442.864	4.489.293	Árbol	54	Maduro	Bueno
192	Existente actualmente	Pinus pinea	442.883	4.489.293	Árbol	67	Maduro	Bueno
193	Existente actualmente	Pinus pinea	442.893	4.489.293	Árbol	73	Maduro	Bueno
194	Existente actualmente	Pinus pinea	442.875	4.489.292	Árbol	55	Maduro	Bueno
195	Situado fuera del S-1	Pinus pinea	442.867	4.489.292	Árbol	62	Maduro	Bueno
196	Existente actualmente	Pinus pinea	442.885	4.489.292	Árbol	53	Maduro	Bueno
197	Existente actualmente	Pinus pinea	442.909	4.489.292	Árbol	45	Maduro	Bueno
198	Existente actualmente	Pinus pinea	442.896	4.489.292	Árbol	73	Maduro	Bueno
199	Existente actualmente	Ulmus pumila	443.646	4.489.292	Árbol	71	Joven	Bueno
200	Existente actualmente	Ulmus pumila	443.650	4.489.292	Árbol	84	Joven	Regular
201	Existente actualmente	Pinus pinea	442.918	4.489.292	Árbol	34	Maduro	Bueno
202	Existente actualmente	Ulmus pumila	443.462	4.489.291	Árbol	20	Joven	Bueno
203	Existente actualmente	Robinia pseudoacacia	443.420	4.489.291	Árbol	32	Muerto	Muerto
204	Existente actualmente	Pinus pinea	442.870	4.489.291	Árbol	55	Maduro	Bueno
205	Existente actualmente	Pinus pinea	442.888	4.489.291	Árbol	52	Maduro	Bueno
206	Existente actualmente	Ulmus pumila	443.642	4.489.291	Árbol	121	Maduro	Bueno
207	Existente actualmente	Pinus pinea	442.899	4.489.291	Árbol	46	Maduro	Bueno
208	Existente actualmente	Ulmus pumila	443.564	4.489.291	Árbol	59	Joven	Bueno
210	Existente actualmente	Pinus pinea	442.891	4.489.290	Árbol	43	Maduro	Bueno
211	Existente actualmente	Pinus pinea	442.881	4.489.290	Árbol	46	Maduro	Bueno
212	Existente actualmente	Pinus pinea	442.873	4.489.290	Árbol	67	Maduro	Bueno
213	Situado fuera del S-1	Pinus pinea	442.865	4.489.290	Árbol	65	Maduro	Bueno
214	Existente actualmente	Pinus pinea	442.901	4.489.290	Árbol	51	Maduro	Bueno



Nº	Situación actual	Especie	Coordenadas UTM ETRS89 30N		Tipo	Perímetro de tronco (cm)	Edad relativa	Estado fitosanitario
			X (m)	Y (m)				
215	Existente actualmente	Pinus pinea	442.924	4.489.290	Árbol	73	Maduro	Bueno
216	Existente actualmente	Ulmus pumila	443.662	4.489.290	Árbol	35	Joven	Bueno
217	Existente actualmente	Pinus pinea	442.894	4.489.289	Árbol	46	Maduro	Bueno
218	Existente actualmente	Pinus pinea	442.875	4.489.289	Árbol	57	Maduro	Bueno
219	Existente actualmente	Pinus pinea	442.884	4.489.289	Árbol	49	Maduro	Bueno
220	Existente actualmente	Pinus pinea	442.916	4.489.289	Árbol	40	Maduro	Bueno
221	Situado fuera del S-1	Pinus pinea	442.868	4.489.289	Árbol	59	Maduro	Bueno
223	Existente actualmente	Ulmus pumila	443.650	4.489.289	Árbol	95	Joven	Bueno
224	Existente actualmente	Pinus pinea	442.896	4.489.289	Árbol	44	Maduro	Bueno
225	Existente actualmente	Pinus pinea	442.878	4.489.288	Árbol	55	Maduro	Bueno
226	Existente actualmente	Pinus pinea	442.928	4.489.288	Árbol	78	Maduro	Bueno
227	Existente actualmente	Pinus pinea	442.870	4.489.288	Árbol	81	Maduro	Bueno
228	Existente actualmente	Ulmus pumila	443.415	4.489.288	Árbol	112	Joven	Regular
229	Situado fuera del S-1	Pinus pinea	443.147	4.489.288	Árbol	18	Maduro	Bueno
230	Existente actualmente	Retama sphaerocarpa	442.917	4.489.288	Arbusto	0		Bueno
231	Existente actualmente	Ulmus pumila	443.662	4.489.288	Árbol	45	Joven	Bueno
232	Situado fuera del S-1	Ulmus pumila	443.153	4.489.288	Árbol	28	Joven	Bueno
233	Existente actualmente	Pinus pinea	442.899	4.489.288	Árbol	58	Maduro	Bueno
234	Existente actualmente	Pinus pinea	442.921	4.489.288	Árbol	97	Maduro	Bueno
235	Existente actualmente	Pinus pinea	442.881	4.489.288	Árbol	43	Maduro	Bueno
236	Existente actualmente	Pinus pinea	442.890	4.489.287	Árbol	60	Maduro	Bueno
237	Existente actualmente	Ulmus pumila	443.644	4.489.287	Árbol	29	Joven	Bueno
238	Existente actualmente	Pinus pinea	442.931	4.489.287	Árbol	80	Maduro	Bueno
239	Situado fuera del S-1	Pinus pinea	442.865	4.489.287	Árbol	66	Maduro	Bueno
240	Existente actualmente	Pinus pinea	442.902	4.489.287	Árbol	65	Maduro	Bueno
241	Existente actualmente	Pinus pinea	442.884	4.489.287	Árbol	57	Maduro	Bueno
242	Existente actualmente	Pinus pinea	442.892	4.489.286	Árbol	60	Maduro	Bueno
243	Existente actualmente	Pinus pinea	442.876	4.489.286	Árbol	53	Maduro	Bueno
244	Existente actualmente	Pinus pinea	442.925	4.489.286	Árbol	85	Maduro	Bueno



Nº	Situación actual	Especie	Coordenadas UTM ETRS89 30N		Tipo	Perímetro de tronco (cm)	Edad relativa	Estado fitosanitario
			X (m)	Y (m)				
245	Existente actualmente	Ulmus pumila	443.648	4.489.286	Árbol	25	Joven	Bueno
246	Existente actualmente	Pinus pinea	442.868	4.489.286	Árbol	73	Maduro	Bueno
247	Existente actualmente	Pinus pinea	442.905	4.489.286	Árbol	69	Maduro	Bueno
248	Existente actualmente	Pinus pinea	442.935	4.489.286	Árbol	72	Maduro	Bueno
249	Situado fuera del S-1	Cupressus arizonica	443.135	4.489.286	Árbol	45	Maduro	Bueno
250	Existente actualmente	Pinus pinea	442.887	4.489.286	Árbol	62	Maduro	Bueno
251	Existente actualmente	Ulmus pumila	443.412	4.489.285	Árbol	95	Decrépito	Malo
252	Existente actualmente	Pinus pinea	442.895	4.489.285	Árbol	50	Maduro	Bueno
253	Existente actualmente	Pinus pinea	442.879	4.489.285	Árbol	60	Maduro	Bueno
254	Existente actualmente	Pinus pinea	442.870	4.489.285	Árbol	56	Maduro	Bueno
255	Existente actualmente	Pinus pinea	442.907	4.489.285	Árbol	99	Maduro	Bueno
256	Existente actualmente	Pinus pinea	442.929	4.489.285	Árbol	74	Maduro	Bueno
257	Existente actualmente	Pinus pinea	442.889	4.489.285	Árbol	52	Maduro	Bueno
258	Existente actualmente	Ulmus pumila	443.568	4.489.285	Árbol	21	Joven	Bueno
259	Existente actualmente	Pinus pinea	442.898	4.489.285	Árbol	60	Maduro	Bueno
260	Existente actualmente	Pinus pinea	442.939	4.489.284	Árbol	91	Maduro	Bueno
261	Existente actualmente	Pinus pinea	442.881	4.489.284	Árbol	50	Maduro	Bueno
262	Existente actualmente	Pinus pinea	442.873	4.489.284	Árbol	77	Maduro	Bueno
263	Situado fuera del S-1	Pinus pinea	442.865	4.489.284	Árbol	86	Maduro	Bueno
264	Existente actualmente	Pinus pinea	442.892	4.489.284	Árbol	53	Maduro	Bueno
265	Existente actualmente	Pinus pinea	442.901	4.489.284	Árbol	43	Maduro	Bueno
266	Existente actualmente	Pinus pinea	442.884	4.489.284	Árbol	57	Maduro	Bueno
267	Existente actualmente	Pinus pinea	442.933	4.489.283	Árbol	67	Maduro	Bueno
268	Existente actualmente	Pinus pinea	442.876	4.489.283	Árbol	76	Maduro	Bueno
269	Existente actualmente	Pinus pinea	442.943	4.489.283	Árbol	70	Maduro	Bueno
270	Existente actualmente	Pinus pinea	442.868	4.489.283	Árbol	61	Maduro	Bueno
271	Situado fuera del S-1	Ulmus pumila	443.157	4.489.283	Árbol	225	Maduro	Bueno
272	Existente actualmente	Pinus pinea	442.895	4.489.283	Árbol	53	Maduro	Bueno



Nº	Situación actual	Especie	Coordenadas UTM ETRS89 30N		Tipo	Perímetro de tronco (cm)	Edad relativa	Estado fitosanitario
			X (m)	Y (m)				
273	Existente actualmente	Pinus pinea	442.904	4.489.283	Árbol	56	Maduro	Bueno
274	Existente actualmente	Pinus pinea	442.887	4.489.283	Árbol	63	Maduro	Bueno
275	Existente actualmente	Ulmus pumila	443.464	4.489.282	Árbol	111	Decrépito	Malo
276	Existente actualmente	Pinus pinea	442.879	4.489.282	Árbol	64	Maduro	Bueno
277	Existente actualmente	Pinus pinea	442.947	4.489.282	Árbol	77	Maduro	Bueno
278	Existente actualmente	Pinus pinea	442.938	4.489.282	Árbol	70	Maduro	Bueno
279	Existente actualmente	Pinus pinea	442.898	4.489.282	Árbol	54	Maduro	Bueno
280	Existente actualmente	Ulmus pumila	443.408	4.489.282	Árbol	119	Joven	Bueno
281	Existente actualmente	Pinus pinea	442.907	4.489.282	Árbol	80	Maduro	Bueno
282	Existente actualmente	Pinus pinea	442.890	4.489.282	Árbol	52	Maduro	Bueno
283	Existente actualmente	Ulmus pumila	443.565	4.489.281	Árbol	53	Joven	Bueno
284	Existente actualmente	Pinus pinea	442.881	4.489.281	Árbol	58	Maduro	Bueno
285	Existente actualmente	Ulmus pumila	443.560	4.489.281	Arbusto	0		Bueno
286	Existente actualmente	Pinus pinea	442.873	4.489.281	Árbol	62	Maduro	Bueno
287	Existente actualmente	Ulmus pumila	443.559	4.489.281	Árbol	49	Muerto	Muerto
288	Existente actualmente	Ulmus pumila	443.420	4.489.281	Árbol	126	Viejo	Regular
289	Existente actualmente	Ulmus pumila	443.648	4.489.281	Árbol	32	Joven	Bueno
290	Existente actualmente	Pinus pinea	442.892	4.489.281	Árbol	57	Maduro	Bueno
291	Existente actualmente	Pinus pinea	442.950	4.489.281	Árbol	59	Maduro	Bueno
292	Existente actualmente	Ulmus pumila	443.554	4.489.281	Árbol	88	Joven	Regular
293	Existente actualmente	Pinus pinea	442.942	4.489.280	Árbol	59	Maduro	Bueno
294	Existente actualmente	Pinus pinea	442.884	4.489.280	Árbol	57	Maduro	Bueno
295	Existente actualmente	Pinus pinea	442.876	4.489.280	Árbol	65	Maduro	Bueno
296	Situado fuera del S-1	Pinus pinea	442.866	4.489.280	Árbol	66	Maduro	Bueno
297	Existente actualmente	Pinus pinea	442.919	4.489.280	Árbol	84	Maduro	Bueno
298	Existente actualmente	Pinus pinea	442.903	4.489.280	Árbol	47	Maduro	Bueno
299	Existente actualmente	Ulmus pumila	443.645	4.489.280	Árbol	97	Joven	Bueno



Nº	Situación actual	Especie	Coordenadas UTM ETRS89 30N		Tipo	Perímetro de tronco (cm)	Edad relativa	Estado fitosanitario
			X (m)	Y (m)				
300	Existente actualmente	Pinus pinea	442.895	4.489.280	Árbol	51	Maduro	Bueno
301	Existente actualmente	Pinus pinea	442.887	4.489.279	Árbol	65	Maduro	Bueno
302	Existente actualmente	Pinus pinea	442.868	4.489.279	Árbol	64	Maduro	Bueno
303	Existente actualmente	Pinus pinea	442.879	4.489.279	Árbol	58	Maduro	Bueno
304	Existente actualmente	Pinus pinea	442.954	4.489.279	Árbol	76	Maduro	Bueno
305	Existente actualmente	Ulmus pumila	443.550	4.489.279	Arbusto	0		Bueno
306	Existente actualmente	Pinus pinea	442.906	4.489.279	Árbol	73	Maduro	Bueno
307	Existente actualmente	Pinus pinea	442.946	4.489.279	Árbol	64	Maduro	Bueno
308	Existente actualmente	Pinus pinea	442.898	4.489.279	Árbol	56	Maduro	Bueno
309	Existente actualmente	Ulmus pumila	443.537	4.489.278	Arbusto	0		Bueno
310	Existente actualmente	Pinus pinea	442.871	4.489.278	Árbol	56	Maduro	Bueno
311	Existente actualmente	Pinus pinea	442.882	4.489.278	Árbol	55	Maduro	Bueno
312	Existente actualmente	Pinus pinea	442.924	4.489.278	Árbol	66	Maduro	Bueno
313	Existente actualmente	Ulmus pumila	443.401	4.489.278	Árbol	117	Joven	Bueno
314	Existente actualmente	Ulmus pumila	443.649	4.489.278	Árbol	43	Joven	Bueno
315	Existente actualmente	Pinus pinea	442.958	4.489.278	Árbol	82	Maduro	Bueno
316	Existente actualmente	Ulmus pumila	443.547	4.489.278	Árbol	111	Muerto	Muerto
317	Existente actualmente	Ulmus pumila	443.513	4.489.278	Arbusto	0		Bueno
318	Existente actualmente	Pinus pinea	442.901	4.489.278	Árbol	64	Maduro	Bueno
319	Situado fuera del S-1	Cupressus arizonica	443.156	4.489.278	Árbol	26	Joven	Bueno
320	Existente actualmente	Pinus pinea	442.874	4.489.278	Árbol	52	Maduro	Bueno
321	Existente actualmente	Pinus pinea	442.892	4.489.278	Árbol	72	Maduro	Bueno
322	Existente actualmente	Pinus pinea	442.950	4.489.278	Árbol	84	Maduro	Bueno
323	Existente actualmente	Pinus pinea	442.884	4.489.278	Árbol	55	Maduro	Bueno
324	Existente actualmente	Ulmus pumila	443.646	4.489.277	Árbol	102	Joven	Bueno
325	Existente actualmente	Pinus pinea	442.903	4.489.277	Árbol	64	Maduro	Bueno
326	Existente actualmente	Pinus pinea	442.876	4.489.277	Árbol	62	Maduro	Bueno



Nº	Situación actual	Especie	Coordenadas UTM ETRS89 30N		Tipo	Perímetro de tronco (cm)	Edad relativa	Estado fitosanitario
			X (m)	Y (m)				
327	Existente actualmente	Pinus pinea	442.962	4.489.277	Árbol	73	Maduro	Bueno
328	Existente actualmente	Pinus pinea	442.895	4.489.277	Árbol	72	Maduro	Bueno
329	Existente actualmente	Pinus pinea	442.887	4.489.277	Árbol	58	Maduro	Bueno
330	Existente actualmente	Pinus pinea	442.930	4.489.276	Árbol	83	Maduro	Bueno
331	Existente actualmente	Pinus pinea	442.954	4.489.276	Árbol	59	Maduro	Bueno
332	Existente actualmente	Ulmus pumila	443.561	4.489.276	Árbol	49	Joven	Bueno
333	Existente actualmente	Ulmus pumila	443.531	4.489.276	Árbol	29	Joven	Bueno
334	Existente actualmente	Pinus pinea	442.906	4.489.276	Árbol	94	Maduro	Bueno
335	Existente actualmente	Pinus pinea	442.879	4.489.276	Árbol	76	Maduro	Bueno
336	Existente actualmente	Pinus pinea	442.897	4.489.276	Árbol	58	Maduro	Bueno
337	Existente actualmente	Pinus pinea	442.890	4.489.276	Árbol	63	Maduro	Bueno
338	Existente actualmente	Ulmus pumila	443.533	4.489.276	Árbol	93	Decrépito	Malo
339	Situado fuera del S-1	Pinus pinea	442.867	4.489.276	Árbol	56	Maduro	Bueno
340	Existente actualmente	Pinus pinea	442.965	4.489.275	Árbol	71	Maduro	Bueno
341	Existente actualmente	Ulmus pumila	443.642	4.489.275	Árbol	116	Joven	Regular
342	Existente actualmente	Ulmus pumila	443.395	4.489.275	Árbol	77	Muerto	Muerto
343	Situado fuera del S-1	Ulmus pumila	443.139	4.489.275	Árbol	138	Joven	Bueno
345	Existente actualmente	Pinus pinea	442.882	4.489.275	Árbol	55	Maduro	Bueno
346	Existente actualmente	Pinus pinea	442.869	4.489.275	Árbol	70	Maduro	Bueno
347	Existente actualmente	Pinus pinea	442.900	4.489.275	Árbol	60	Maduro	Bueno
348	Existente actualmente	Pinus pinea	442.918	4.489.275	Árbol	111	Maduro	Bueno
349	Existente actualmente	Pinus pinea	442.893	4.489.275	Árbol	63	Maduro	Bueno
350	Existente actualmente	Pinus pinea	442.959	4.489.275	Árbol	83	Maduro	Bueno
351	Existente actualmente	Ulmus pumila	443.529	4.489.275	Árbol	16	Joven	Bueno
352	Existente actualmente	Ulmus pumila	443.538	4.489.274	Árbol	60	Decrépito	Malo
353	Existente actualmente	Pinus pinea	442.936	4.489.274	Árbol	79	Maduro	Bueno
354	Existente actualmente	Pinus pinea	442.969	4.489.274	Árbol	86	Maduro	Bueno
355	Existente actualmente	Ulmus pumila	443.523	4.489.274	Árbol	96	Decrépito	Malo



Nº	Situación actual	Especie	Coordenadas UTM ETRS89 30N		Tipo	Perímetro de tronco (cm)	Edad relativa	Estado fitosanitario
			X (m)	Y (m)				
356	Existente actualmente	Pinus pinea	442.884	4.489.274	Árbol	47	Maduro	Bueno
357	Existente actualmente	Pinus pinea	442.872	4.489.274	Árbol	83	Maduro	Bueno
358	Existente actualmente	Ulmus pumila	443.514	4.489.274	Árbol	138	Muerto	Muerto
359	Existente actualmente	Ulmus pumila	443.648	4.489.274	Árbol	81	Joven	Bueno
360	Existente actualmente	Pinus pinea	442.903	4.489.274	Árbol	58	Maduro	Bueno
361	Existente actualmente	Pinus pinea	442.895	4.489.274	Árbol	47	Maduro	Bueno
362	Situado fuera del S-1	Cupressus arizonica	443.143	4.489.274	Árbol	32	Joven	Bueno
363	Existente actualmente	Pinus pinea	442.963	4.489.273	Árbol	85	Maduro	Bueno
364	Existente actualmente	Ulmus pumila	443.639	4.489.273	Árbol	136	Maduro	Bueno
365	Existente actualmente	Pinus pinea	442.875	4.489.273	Árbol	80	Maduro	Bueno
366	Existente actualmente	Pinus pinea	442.887	4.489.273	Árbol	59	Maduro	Bueno
367	Existente actualmente	Ulmus pumila	443.519	4.489.273	Árbol	153	Decrépito	Malo
368	Existente actualmente	Ulmus pumila	443.509	4.489.273	Árbol	18	Joven	Bueno
369	Existente actualmente	Pinus pinea	442.905	4.489.273	Árbol	97	Maduro	Bueno
370	Existente actualmente	Pinus pinea	442.898	4.489.273	Árbol	60	Maduro	Bueno
371	Existente actualmente	Pinus pinea	442.973	4.489.273	Árbol	77	Maduro	Bueno
372	Situado fuera del S-1	Cupressus arizonica	443.146	4.489.273	Árbol	45	Joven	Bueno
373	Existente actualmente	Pinus pinea	442.924	4.489.273	Árbol	61	Maduro	Bueno
374	Existente actualmente	Spartium junceum	443.514	4.489.273	Arbusto	0		Bueno
375	Existente actualmente	Ulmus pumila	443.509	4.489.272	Árbol	142	Muerto	Muerto
376	Existente actualmente	Pinus pinea	442.941	4.489.272	Árbol	79	Maduro	Bueno
377	Existente actualmente	Pinus pinea	442.877	4.489.272	Árbol	67	Maduro	Bueno
378	Existente actualmente	Pinus pinea	442.890	4.489.272	Árbol	66	Maduro	Bueno
379	Existente actualmente	Pinus pinea	442.901	4.489.272	Árbol	54	Maduro	Bueno
380	Existente actualmente	Pinus pinea	442.967	4.489.272	Árbol	72	Maduro	Bueno
381	Existente actualmente	Pinus pinea	442.977	4.489.271	Árbol	56	Maduro	Bueno
382	Existente actualmente	Pinus pinea	442.880	4.489.271	Árbol	37	Maduro	Bueno
383	Situado fuera del S-1	Pinus pinea	442.866	4.489.271	Árbol	64	Maduro	Bueno



Nº	Situación actual	Especie	Coordenadas UTM ETRS89 30N		Tipo	Perímetro de tronco (cm)	Edad relativa	Estado fitosanitario
			X (m)	Y (m)				
384	Existente actualmente	Pinus pinea	442.892	4.489.271	Árbol	76	Maduro	Bueno
385	Existente actualmente	Pinus pinea	442.903	4.489.271	Árbol	66	Maduro	Bueno
386	Existente actualmente	Pinus pinea	442.930	4.489.271	Árbol	73	Maduro	Bueno
387	Situado fuera del S-1	Ulmus pumila	443.169	4.489.271	Árbol	35	Muerto	Muerto
388	Existente actualmente	Pinus pinea	442.882	4.489.271	Árbol	64	Maduro	Bueno
389	Existente actualmente	Ulmus pumila	443.487	4.489.271	Árbol	67	Joven	Bueno
390	Existente actualmente	Pinus pinea	442.947	4.489.270	Árbol	92	Maduro	Bueno
391	Existente actualmente	Ulmus pumila	443.505	4.489.270	Árbol	89	Muerto	Muerto
392	Existente actualmente	Pinus pinea	442.895	4.489.270	Árbol	66	Maduro	Bueno
393	Existente actualmente	Pinus pinea	442.971	4.489.270	Árbol	54	Maduro	Bueno
394	Existente actualmente	Pinus pinea	442.981	4.489.270	Árbol	75	Maduro	Bueno
395	Existente actualmente	Ulmus pumila	443.504	4.489.270	Árbol	35	Joven	Bueno
396	Situado fuera del S-1	Cupressus arizonica	443.153	4.489.270	Árbol	46	Joven	Bueno
397	Existente actualmente	Ulmus pumila	443.421	4.489.270	Árbol	97	Joven	Regular
398	Existente actualmente	Ulmus pumila	443.495	4.489.270	Árbol	106	Decrépito	Malo
399	Existente actualmente	Pinus pinea	442.885	4.489.270	Árbol	77	Maduro	Bueno
400	Existente actualmente	Pinus pinea	442.872	4.489.270	Árbol	34	Maduro	Bueno
401	Existente actualmente	Ulmus pumila	443.489	4.489.269	Árbol	135	Muerto	Muerto
402	Existente actualmente	Pinus pinea	442.898	4.489.269	Árbol	50	Maduro	Bueno
403	Existente actualmente	Ulmus pumila	443.483	4.489.269	Árbol	26	Joven	Bueno
404	Existente actualmente	Ulmus pumila	443.491	4.489.269	Árbol	115	Decrépito	Malo
405	Existente actualmente	Pinus pinea	442.975	4.489.269	Árbol	45	Maduro	Bueno
406	Existente actualmente	Pinus pinea	442.984	4.489.269	Árbol	89	Maduro	Bueno
407	Existente actualmente	Pinus pinea	442.935	4.489.269	Árbol	65	Maduro	Bueno
408	Situado fuera del S-1	Ulmus pumila	443.144	4.489.269	Árbol	132	Joven	Bueno
409	Existente actualmente	Ulmus pumila	443.481	4.489.269	Árbol	27	Joven	Bueno
410	Existente actualmente	Pinus pinea	442.901	4.489.269	Árbol	55	Maduro	Bueno
411	Existente actualmente	Pinus pinea	442.953	4.489.268	Árbol	72	Maduro	Bueno



Nº	Situación actual	Especie	Coordenadas UTM ETRS89 30N		Tipo	Perímetro de tronco (cm)	Edad relativa	Estado fitosanitario
			X (m)	Y (m)				
412	Existente actualmente	Ulmus pumila	443.484	4.489.268	Árbol	48	Joven	Bueno
413	Existente actualmente	Pinus pinea	442.890	4.489.268	Árbol	29	Maduro	Bueno
414	Existente actualmente	Pinus pinea	442.878	4.489.268	Árbol	74	Maduro	Bueno
415	Existente actualmente	Ulmus pumila	443.486	4.489.268	Arbusto	0		Bueno
416	Existente actualmente	Ulmus pumila	443.472	4.489.268	Árbol	35	Joven	Bueno
417	Existente actualmente	Ulmus pumila	443.567	4.489.268	Árbol	67	Joven	Regular
418	Existente actualmente	Pinus pinea	442.903	4.489.268	Árbol	96	Maduro	Bueno
419	Existente actualmente	Pinus pinea	442.919	4.489.268	Árbol	92	Maduro	Bueno
420	Existente actualmente	Pinus pinea	442.988	4.489.268	Árbol	89	Maduro	Bueno
421	Situado fuera del S-1	Cupressus arizonica	443.137	4.489.267	Árbol	23	Maduro	Bueno
422	Existente actualmente	Pinus pinea	442.980	4.489.267	Árbol	93	Maduro	Bueno
423	Existente actualmente	Ulmus pumila	443.659	4.489.267	Árbol	45	Joven	Bueno
424	Existente actualmente	Ulmus pumila	443.384	4.489.267	Árbol	124	Maduro	Bueno
425	Existente actualmente	Pinus pinea	442.893	4.489.267	Árbol	60	Maduro	Bueno
426	Existente actualmente	Ulmus pumila	443.479	4.489.267	Árbol	38	Joven	Bueno
427	Existente actualmente	Ulmus pumila	443.638	4.489.267	Árbol	114	Muerto	Muerto
428	Existente actualmente	Pinus pinea	442.941	4.489.267	Árbol	69	Maduro	Bueno
429	Existente actualmente	Ulmus pumila	443.482	4.489.267	Árbol	16	Joven	Bueno
430	Existente actualmente	Pinus pinea	442.958	4.489.267	Árbol	75	Maduro	Bueno
431	Existente actualmente	Pinus pinea	442.895	4.489.266	Árbol	56	Maduro	Bueno
432	Existente actualmente	Pinus pinea	442.992	4.489.266	Árbol	50	Maduro	Bueno
433	Existente actualmente	Pinus pinea	442.884	4.489.266	Árbol	51	Maduro	Bueno
434	Existente actualmente	Pinus pinea	442.984	4.489.266	Árbol	68	Maduro	Bueno
435	Situado fuera del S-1	Cupressus arizonica	443.138	4.489.266	Árbol	25	Maduro	Bueno
436	Existente actualmente	Ulmus pumila	443.470	4.489.266	Árbol	106	Joven	Regular
437	Existente actualmente	Pinus pinea	442.925	4.489.266	Árbol	80	Maduro	Bueno
438	Existente actualmente	Pinus pinea	442.898	4.489.266	Árbol	65	Maduro	Bueno
440	Existente actualmente	Pinus pinea	442.996	4.489.265	Árbol	67	Maduro	Bueno



Nº	Situación actual	Especie	Coordenadas UTM ETRS89 30N		Tipo	Perímetro de tronco (cm)	Edad relativa	Estado fitosanitario
			X (m)	Y (m)				
441	Situado fuera del S-1	Ulmus pumila	443.146	4.489.265	Árbol	235	Maduro	Bueno
442	Existente actualmente	Pinus pinea	442.947	4.489.265	Árbol	89	Maduro	Bueno
443	Existente actualmente	Pinus pinea	442.869	4.489.265	Árbol	76	Maduro	Bueno
444	Existente actualmente	Ulmus pumila	443.379	4.489.265	Árbol	57	Decrépito	Malo
445	Existente actualmente	Pinus pinea	442.964	4.489.265	Árbol	76	Maduro	Bueno
446	Existente actualmente	Pinus pinea	442.988	4.489.265	Árbol	80	Maduro	Bueno
447	Existente actualmente	Pinus pinea	442.890	4.489.265	Árbol	64	Maduro	Bueno
448	Existente actualmente	Ulmus pumila	443.386	4.489.264	Árbol	34	Joven	Bueno
449	Existente actualmente	Ulmus pumila	443.421	4.489.264	Árbol	139	Viejo	Regular
450	Existente actualmente	Pinus pinea	442.999	4.489.264	Árbol	73	Maduro	Bueno
451	Existente actualmente	Pinus pinea	442.931	4.489.264	Árbol	73	Maduro	Bueno
452	Existente actualmente	Pinus pinea	442.874	4.489.263	Árbol	117	Maduro	Bueno
453	Existente actualmente	Pinus pinea	442.992	4.489.263	Árbol	89	Maduro	Bueno
454	Existente actualmente	Pinus pinea	442.952	4.489.263	Árbol	77	Maduro	Bueno
455	Existente actualmente	Pinus pinea	442.896	4.489.263	Árbol	66	Maduro	Bueno
456	Situado fuera del S-1	Cupressus arizonica	443.148	4.489.263	Árbol	25	Joven	Bueno
457	Existente actualmente	Pinus pinea	442.970	4.489.263	Árbol	75	Maduro	Bueno
458	Existente actualmente	Ulmus pumila	443.377	4.489.262	Árbol	119	Joven	Bueno
459	Existente actualmente	Ulmus pumila	443.643	4.489.262	Árbol	82	Joven	Bueno
460	Existente actualmente	Pinus pinea	443.003	4.489.262	Árbol	76	Maduro	Bueno
462	Existente actualmente	Ulmus pumila	443.561	4.489.262	Árbol	97	Joven	Regular
463	Existente actualmente	Ulmus pumila	443.382	4.489.262	Árbol	42	Joven	Bueno
464	Existente actualmente	Pinus pinea	442.916	4.489.262	Árbol	21	Maduro	Bueno
465	Existente actualmente	Pinus pinea	442.936	4.489.262	Árbol	48	Viejo	Regular
466	Existente actualmente	Pinus pinea	442.996	4.489.262	Árbol	68	Maduro	Bueno
467	Existente actualmente	Pinus pinea	442.878	4.489.262	Árbol	58	Maduro	Bueno
468	Situado fuera del S-1	Ulmus pumila	443.151	4.489.261	Árbol	73	Decrépito	Malo
469	Existente actualmente	Pinus pinea	442.902	4.489.261	Árbol	52	Maduro	Bueno



Nº	Situación actual	Especie	Coordenadas UTM ETRS89 30N		Tipo	Perímetro de tronco (cm)	Edad relativa	Estado fitosanitario
			X (m)	Y (m)				
470	Existente actualmente	Pinus pinea	443.007	4.489.261	Árbol	88	Maduro	Bueno
471	Existente actualmente	Pinus pinea	442.958	4.489.261	Árbol	78	Maduro	Bueno
472	Existente actualmente	Pinus pinea	442.975	4.489.261	Árbol	90	Maduro	Bueno
473	Existente actualmente	Pinus pinea	442.920	4.489.261	Árbol	100	Maduro	Bueno
474	Situado fuera del S-1	Ulmus pumila	443.143	4.489.260	Árbol	159	Joven	Bueno
475	Existente actualmente	Pinus pinea	442.869	4.489.260	Árbol	45	Maduro	Bueno
476	Existente actualmente	Pinus pinea	443.001	4.489.260	Árbol	71	Maduro	Bueno
477	Existente actualmente	Pinus pinea	442.904	4.489.260	Árbol	17	Replado	Bueno
478	Situado fuera del S-1	Cupressus arizonica	443.160	4.489.260	Árbol	28	Joven	Bueno
479	Existente actualmente	Pinus pinea	443.011	4.489.260	Árbol	96	Maduro	Bueno
480	Existente actualmente	Pinus pinea	442.942	4.489.260	Árbol	77	Maduro	Bueno
481	Existente actualmente	Pinus pinea	442.884	4.489.259	Árbol	70	Maduro	Bueno
482	Situado fuera del S-1	Ulmus pumila	443.145	4.489.259	Árbol	138	Maduro	Bueno
483	Existente actualmente	Pinus pinea	442.963	4.489.259	Árbol	72	Maduro	Bueno
484	Existente actualmente	Pinus pinea	443.005	4.489.259	Árbol	58	Maduro	Bueno
485	Existente actualmente	Pinus pinea	442.981	4.489.259	Árbol	90	Maduro	Bueno
486	Existente actualmente	Pinus pinea	442.926	4.489.259	Árbol	68	Maduro	Bueno
487	Situado fuera del S-1	Ulmus pumila	443.147	4.489.259	Árbol	115	Joven	Bueno
488	Existente actualmente	Pinus pinea	442.873	4.489.258	Árbol	34	Maduro	Bueno
489	Existente actualmente	Pinus pinea	443.015	4.489.258	Árbol	75	Maduro	Bueno
490	Existente actualmente	Ulmus pumila	443.423	4.489.258	Árbol	80	Decrépito	Malo
491	Existente actualmente	Pinus pinea	442.948	4.489.258	Árbol	101	Maduro	Bueno
492	Situado fuera del S-1	Ulmus pumila	443.150	4.489.258	Árbol	41	Joven	Bueno
493	Existente actualmente	Pinus pinea	442.890	4.489.258	Árbol	50	Maduro	Bueno
494	Existente actualmente	Ulmus pumila	443.369	4.489.258	Árbol	132	Maduro	Bueno
495	Existente actualmente	Pinus pinea	443.009	4.489.257	Árbol	82	Maduro	Bueno
496	Existente actualmente	Ulmus pumila	443.644	4.489.257	Árbol	78	Joven	Bueno
497	Existente actualmente	Pinus pinea	443.018	4.489.257	Árbol	86	Maduro	Bueno
498	Existente actualmente	Pinus pinea	442.969	4.489.257	Árbol	74	Maduro	Bueno



Nº	Situación actual	Especie	Coordenadas UTM ETRS89 30N		Tipo	Perímetro de tronco (cm)	Edad relativa	Estado fitosanitario
			X (m)	Y (m)				
499	Existente actualmente	Pinus pinea	442.986	4.489.257	Árbol	89	Maduro	Bueno
500	Existente actualmente	Pinus pinea	442.879	4.489.257	Árbol	73	Maduro	Bueno
501	Existente actualmente	Pinus pinea	442.932	4.489.257	Árbol	84	Maduro	Bueno
502	Existente actualmente	Pinus pinea	442.897	4.489.256	Árbol	90	Maduro	Bueno
503	Situado fuera del S-1	Ulmus pumila	443.157	4.489.256	Árbol	165	Joven	Regular
504	Existente actualmente	Ulmus pumila	443.564	4.489.256	Árbol	76	Joven	Regular
505	Existente actualmente	Pinus pinea	443.013	4.489.256	Árbol	49	Maduro	Bueno
506	Existente actualmente	Pinus pinea	443.022	4.489.256	Árbol	125	Maduro	Bueno
507	Existente actualmente	Pinus pinea	442.953	4.489.256	Árbol	73	Maduro	Bueno
508	Existente actualmente	Pinus pinea	442.916	4.489.256	Árbol	24	Maduro	Bueno
509	Situado fuera del S-1	Ulmus pumila	443.160	4.489.255	Árbol	56	Joven	Bueno
510	Existente actualmente	Pinus pinea	442.975	4.489.255	Árbol	43	Maduro	Bueno
511	Existente actualmente	Pinus pinea	442.992	4.489.255	Árbol	89	Maduro	Bueno
512	Existente actualmente	Pinus pinea	442.904	4.489.255	Árbol	103	Maduro	Bueno
513	Existente actualmente	Pinus pinea	442.937	4.489.255	Árbol	59	Viejo	Regular
514	Existente actualmente	Pinus pinea	442.886	4.489.255	Árbol	54	Maduro	Bueno
515	Existente actualmente	Pinus pinea	443.026	4.489.255	Árbol	83	Maduro	Bueno
516	Existente actualmente	Pinus pinea	443.017	4.489.254	Árbol	56	Maduro	Bueno
517	Existente actualmente	Pinus pinea	442.920	4.489.254	Árbol	92	Maduro	Bueno
518	Existente actualmente	Ulmus pumila	443.361	4.489.254	Árbol	129	Muerto	Muerto
519	Existente actualmente	Pinus pinea	442.959	4.489.254	Árbol	70	Maduro	Bueno
520	Existente actualmente	Ulmus pumila	443.643	4.489.253	Árbol	158	Joven	Bueno
521	Existente actualmente	Pinus pinea	443.030	4.489.253	Árbol	139	Maduro	Bueno
522	Existente actualmente	Ulmus pumila	443.424	4.489.253	Árbol	87	Muerto	Muerto
523	Existente actualmente	Pinus pinea	442.980	4.489.253	Árbol	77	Maduro	Bueno
524	Existente actualmente	Pinus pinea	443.022	4.489.253	Árbol	46	Maduro	Bueno
525	Existente actualmente	Pinus pinea	442.998	4.489.253	Árbol	75	Maduro	Bueno
526	Existente actualmente	Pinus pinea	442.891	4.489.252	Árbol	62	Maduro	Bueno



Nº	Situación actual	Especie	Coordenadas UTM ETRS89 30N		Tipo	Perímetro de tronco (cm)	Edad relativa	Estado fitosanitario
			X (m)	Y (m)				
527	Existente actualmente	Ulmus pumila	443.576	4.489.252	Arbusto	0		Bueno
528	Existente actualmente	Pinus pinea	442.926	4.489.252	Árbol	94	Maduro	Bueno
529	Existente actualmente	Pinus pinea	442.964	4.489.252	Árbol	55	Maduro	Bueno
530	Existente actualmente	Ulmus pumila	443.564	4.489.252	Árbol	105	Decrépito	Malo
531	Existente actualmente	Pinus pinea	443.026	4.489.252	Árbol	77	Maduro	Bueno
533	Existente actualmente	Pinus pinea	442.986	4.489.251	Árbol	65	Maduro	Bueno
534	Existente actualmente	Ulmus pumila	443.523	4.489.251	Arbusto	0		Bueno
535	Existente actualmente	Pinus pinea	443.003	4.489.251	Árbol	93	Maduro	Bueno
536	Existente actualmente	Pinus pinea	442.948	4.489.251	Árbol	79	Maduro	Bueno
537	Existente actualmente	Pinus pinea	442.897	4.489.251	Árbol	66	Maduro	Bueno
538	Existente actualmente	Ulmus pumila	443.356	4.489.251	Árbol	148	Muerto	Muerto
539	Existente actualmente	Ulmus pumila	443.425	4.489.250	Árbol	85	Muerto	Muerto
540	Existente actualmente	Pinus pinea	442.932	4.489.250	Árbol	86	Maduro	Bueno
541	Existente actualmente	Pinus pinea	442.970	4.489.250	Árbol	67	Maduro	Bueno
542	Existente actualmente	Pinus pinea	442.916	4.489.249	Árbol	61	Maduro	Bueno
543	Existente actualmente	Pinus pinea	442.992	4.489.249	Árbol	86	Maduro	Bueno
544	Existente actualmente	Ulmus pumila	443.638	4.489.249	Arbusto	0		Bueno
545	Existente actualmente	Pinus pinea	443.029	4.489.249	Árbol	122	Maduro	Bueno
546	Situado fuera del S-1	Ulmus pumila	443.206	4.489.249	Árbol	156	Joven	Bueno
547	Existente actualmente	Pinus pinea	442.954	4.489.249	Árbol	71	Maduro	Bueno
548	Situado fuera del S-1	Ulmus pumila	443.214	4.489.248	Árbol	52	Joven	Bueno
549	Existente actualmente	Pinus pinea	442.903	4.489.248	Árbol	45	Maduro	Bueno
550	Existente actualmente	Pinus pinea	443.026	4.489.248	Árbol	55	Maduro	Bueno
551	Existente actualmente	Pinus pinea	442.976	4.489.248	Árbol	41	Maduro	Bueno
552	Existente actualmente	Pinus pinea	442.937	4.489.248	Árbol	95	Maduro	Bueno
553	Existente actualmente	Spartium junceum	443.040	4.489.248	Arbusto	0		Bueno
554	Existente actualmente	Ulmus pumila	443.350	4.489.247	Árbol	85	Decrépito	Malo
555	Existente actualmente	Ulmus pumila	443.655	4.489.247	Árbol	18	Joven	Bueno



Nº	Situación actual	Especie	Coordenadas UTM ETRS89 30N		Tipo	Perímetro de tronco (cm)	Edad relativa	Estado fitosanitario
			X (m)	Y (m)				
556	Existente actualmente	Ulmus pumila	443.570	4.489.247	Árbol	107	Joven	Regular
557	Existente actualmente	Pinus pinea	442.921	4.489.247	Árbol	92	Maduro	Bueno
558	Existente actualmente	Pinus pinea	442.997	4.489.247	Árbol	87	Maduro	Bueno
559	Existente actualmente	Pinus pinea	443.015	4.489.247	Árbol	87	Maduro	Bueno
560	Existente actualmente	Pinus pinea	442.960	4.489.247	Árbol	84	Maduro	Bueno
561	Existente actualmente	Ulmus pumila	443.642	4.489.247	Árbol	103	Decrépito	Malo
562	Existente actualmente	Pinus pinea	442.981	4.489.246	Árbol	64	Maduro	Bueno
563	Existente actualmente	Pinus pinea	442.943	4.489.246	Árbol	64	Maduro	Bueno
565	Existente actualmente	Ulmus pumila	443.353	4.489.246	Árbol	141	Decrépito	Malo
566	Existente actualmente	Pinus pinea	443.028	4.489.245	Árbol	88	Maduro	Bueno
567	Existente actualmente	Ulmus pumila	443.642	4.489.245	Árbol	42	Joven	Bueno
568	Existente actualmente	Pinus pinea	442.927	4.489.245	Árbol	71	Maduro	Bueno
569	Existente actualmente	Pinus pinea	442.965	4.489.245	Árbol	85	Maduro	Bueno
570	Existente actualmente	Ulmus pumila	443.425	4.489.244	Árbol	96	Muerto	Muerto
571	Existente actualmente	Ulmus pumila	443.345	4.489.244	Árbol	146	Decrépito	Malo
572	Existente actualmente	Pinus pinea	443.024	4.489.244	Árbol	91	Maduro	Bueno
573	Existente actualmente	Pinus pinea	442.987	4.489.244	Árbol	67	Maduro	Bueno
574	Existente actualmente	Pinus pinea	442.948	4.489.244	Árbol	60	Maduro	Bueno
575	Situado fuera del S-1	Ulmus pumila	443.239	4.489.244	Árbol	96	Joven	Bueno
576	Existente actualmente	Pinus pinea	442.917	4.489.243	Árbol	76	Maduro	Bueno
577	Existente actualmente	Pinus pinea	442.932	4.489.243	Árbol	80	Maduro	Bueno
578	Existente actualmente	Ulmus pumila	443.639	4.489.243	Árbol	83	Decrépito	Malo
579	Situado fuera del S-1	Ulmus pumila	443.190	4.489.243	Árbol	205	Maduro	Bueno
580	Existente actualmente	Pinus pinea	442.971	4.489.243	Árbol	100	Maduro	Bueno
581	Existente actualmente	Ulmus pumila	443.641	4.489.243	Árbol	29	Joven	Bueno
582	Situado fuera del S-1	Cupressus arizonica	443.246	4.489.242	Arbusto	0		Bueno
583	Existente actualmente	Pinus pinea	442.993	4.489.242	Árbol	70	Maduro	Bueno
584	Existente actualmente	Pinus pinea	442.954	4.489.242	Árbol	65	Maduro	Bueno



Nº	Situación actual	Especie	Coordenadas UTM ETRS89 30N		Tipo	Perímetro de tronco (cm)	Edad relativa	Estado fitosanitario
			X (m)	Y (m)				
585	Existente actualmente	Pinus pinea	443.026	4.489.242	Árbol	132	Maduro	Bueno
586	Existente actualmente	Pinus pinea	442.922	4.489.241	Árbol	68	Maduro	Bueno
587	Existente actualmente	Ulmus pumila	443.425	4.489.241	Árbol	103	Joven	Regular
589	Existente actualmente	Pinus pinea	443.014	4.489.241	Árbol	96	Maduro	Bueno
590	Existente actualmente	Pinus pinea	442.938	4.489.241	Árbol	81	Maduro	Bueno
591	Existente actualmente	Ulmus pumila	443.361	4.489.241	Arbusto	0		Bueno
592	Existente actualmente	Ulmus pumila	443.437	4.489.241	Árbol	29	Joven	Bueno
593	Situado fuera del S-1	Ulmus pumila	443.251	4.489.241	Árbol	28	Joven	Bueno
594	Existente actualmente	Pinus pinea	442.977	4.489.241	Árbol	56	Maduro	Bueno
595	Existente actualmente	Pinus pinea	443.022	4.489.241	Árbol	60	Maduro	Bueno
596	Situado fuera del S-1	Ulmus pumila	443.248	4.489.240	Árbol	135	Maduro	Bueno
597	Existente actualmente	Pinus pinea	442.998	4.489.240	Árbol	98	Maduro	Bueno
598	Existente actualmente	Pinus pinea	442.960	4.489.240	Árbol	83	Maduro	Bueno
599	Existente actualmente	Nerium oleander	443.354	4.489.240	Arbusto	0		Bueno
600	Existente actualmente	Pinus pinea	443.346	4.489.240	Árbol	134	Maduro	Bueno
601	Existente actualmente	Pinus pinea	442.928	4.489.239	Árbol	69	Maduro	Bueno
602	Existente actualmente	Ulmus pumila	443.458	4.489.239	Arbusto	0		Bueno
603	Existente actualmente	Pinus pinea	442.944	4.489.239	Árbol	72	Viejo	Regular
604	Existente actualmente	Ulmus pumila	443.642	4.489.239	Árbol	98	Decrépito	Malo
605	Existente actualmente	Pinus pinea	442.982	4.489.239	Árbol	93	Maduro	Bueno
606	Existente actualmente	Ulmus pumila	443.638	4.489.238	Árbol	18	Joven	Bueno
607	Existente actualmente	Pinus pinea	442.965	4.489.238	Árbol	54	Maduro	Bueno
608	Existente actualmente	Pinus pinea	443.024	4.489.238	Árbol	79	Maduro	Bueno
609	Existente actualmente	Pinus pinea	442.915	4.489.238	Árbol	37	Maduro	Bueno
610	Existente actualmente	Ulmus pumila	443.387	4.489.238	Árbol	32	Joven	Bueno
611	Existente actualmente	Pinus pinea	442.934	4.489.237	Árbol	68	Maduro	Bueno
612	Existente actualmente	Pinus pinea	442.949	4.489.237	Árbol	45	Decrépito	Malo
613	Existente actualmente	Ulmus pumila	443.349	4.489.237	Árbol	110	Joven	Bueno



Nº	Situación actual	Especie	Coordenadas UTM ETRS89 30N		Tipo	Perímetro de tronco (cm)	Edad relativa	Estado fitosanitario
			X (m)	Y (m)				
614	Existente actualmente	Pinus pinea	442.988	4.489.237	Árbol	66	Maduro	Bueno
615	Existente actualmente	Pinus pinea	443.021	4.489.237	Árbol	83	Maduro	Bueno
616	Existente actualmente	Ulmus pumila	443.426	4.489.237	Árbol	129	Maduro	Bueno
617	Existente actualmente	Ulmus pumila	443.642	4.489.236	Árbol	65	Decrépito	Malo
618	Existente actualmente	Ulmus pumila	443.331	4.489.236	Árbol	154	Viejo	Regular
619	Existente actualmente	Pinus pinea	442.971	4.489.236	Árbol	85	Maduro	Bueno
620	Situado fuera del S-1	Ulmus pumila	443.266	4.489.236	Árbol	58	Joven	Bueno
621	Existente actualmente	Ulmus pumila	443.636	4.489.236	Árbol	112	Decrépito	Malo
622	Existente actualmente	Pinus pinea	442.922	4.489.236	Árbol	33	Maduro	Bueno
624	Existente actualmente	Pinus pinea	442.939	4.489.236	Árbol	87	Maduro	Bueno
625	Existente actualmente	Pinus pinea	442.955	4.489.235	Árbol	58	Viejo	Regular
626	Situado fuera del S-1	Ulmus pumila	443.271	4.489.235	Árbol	46	Joven	Bueno
627	Existente actualmente	Pinus pinea	442.993	4.489.235	Árbol	77	Maduro	Bueno
628	Existente actualmente	Ulmus pumila	443.633	4.489.235	Árbol	111	Joven	Bueno
629	Existente actualmente	Pinus pinea	443.023	4.489.234	Árbol	102	Maduro	Bueno
630	Existente actualmente	Ulmus pumila	443.630	4.489.234	Árbol	46	Decrépito	Malo
631	Existente actualmente	Pinus pinea	442.977	4.489.234	Árbol	79	Maduro	Bueno
632	Existente actualmente	Ulmus pumila	443.351	4.489.234	Árbol	131	Viejo	Regular
633	Existente actualmente	Ulmus pumila	443.326	4.489.234	Árbol	141	Viejo	Regular
634	Existente actualmente	Pinus pinea	442.928	4.489.234	Árbol	29	Maduro	Bueno
635	Existente actualmente	Pinus pinea	442.945	4.489.234	Árbol	62	Maduro	Bueno
636	Existente actualmente	Pinus pinea	442.961	4.489.233	Árbol	72	Maduro	Bueno
637	Existente actualmente	Pinus pinea	443.019	4.489.233	Árbol	101	Maduro	Bueno
638	Situado fuera del S-1	Ulmus pumila	443.278	4.489.233	Arbusto	0		Bueno
639	Existente actualmente	Pinus pinea	442.999	4.489.233	Árbol	111	Maduro	Bueno
640	Existente actualmente	Ulmus pumila	443.623	4.489.233	Árbol	71	Decrépito	Malo
641	Existente actualmente	Pinus pinea	442.914	4.489.233	Árbol	63	Maduro	Bueno
643	Existente actualmente	Ulmus pumila	443.372	4.489.233	Árbol	40	Joven	Bueno
644	Situado fuera del S-1	Populus nigra	443.216	4.489.232	Árbol	185	Joven	Bueno



Nº	Situación actual	Especie	Coordenadas UTM ETRS89 30N		Tipo	Perímetro de tronco (cm)	Edad relativa	Estado fitosanitario
			X (m)	Y (m)				
645	Existente actualmente	Pinus pinea	442.982	4.489.232	Árbol	92	Maduro	Bueno
646	Existente actualmente	Ulmus pumila	443.427	4.489.232	Árbol	138	Maduro	Bueno
647	Existente actualmente	Ulmus pumila	443.612	4.489.232	Árbol	78	Decrépito	Malo
648	Existente actualmente	Pinus pinea	442.933	4.489.231	Árbol	33	Viejo	Regular
649	Existente actualmente	Ulmus pumila	443.617	4.489.231	Árbol	88	Joven	Bueno
650	Existente actualmente	Pinus pinea	442.966	4.489.231	Árbol	81	Maduro	Bueno
651	Existente actualmente	Laurus nobilis	443.332	4.489.231	Arbusto	0		Bueno
652	Situado fuera del S-1	Populus nigra	443.220	4.489.231	Arbusto	0		Bueno
653	Existente actualmente	Pinus pinea	442.919	4.489.231	Árbol	59	Maduro	Bueno
654	Existente actualmente	Ulmus pumila	443.608	4.489.231	Árbol	125	Viejo	Regular
655	Existente actualmente	Pinus pinea	443.021	4.489.231	Árbol	82	Maduro	Bueno
656	Existente actualmente	Ulmus pumila	443.638	4.489.230	Árbol	115	Decrépito	Malo
657	Existente actualmente	Ulmus pumila	443.647	4.489.230	Árbol	58	Joven	Bueno
658	Existente actualmente	Ulmus pumila	443.609	4.489.230	Arbusto	0		Bueno
659	Existente actualmente	Pinus pinea	442.988	4.489.230	Árbol	76	Maduro	Bueno
660	Existente actualmente	Pinus pinea	443.018	4.489.230	Árbol	58	Maduro	Bueno
661	Existente actualmente	Pinus pinea	442.956	4.489.230	Árbol	53	Viejo	Regular
662	Existente actualmente	Ulmus pumila	443.603	4.489.230	Árbol	58	Joven	Regular
663	Existente actualmente	Pinus pinea	442.939	4.489.229	Árbol	30	Maduro	Bueno
664	Existente actualmente	Pinus pinea	442.972	4.489.229	Árbol	69	Maduro	Bueno
665	Existente actualmente	Ulmus pumila	443.599	4.489.229	Árbol	195	Joven	Regular
666	Existente actualmente	Pinus pinea	443.010	4.489.229	Árbol	67	Maduro	Bueno
667	Existente actualmente	Pinus pinea	442.925	4.489.229	Árbol	60	Maduro	Bueno
668	Existente actualmente	Ulmus pumila	443.572	4.489.229	Árbol	109	Decrépito	Malo
669	Existente actualmente	Ulmus pumila	443.595	4.489.229	Árbol	96	Joven	Regular
670	Existente actualmente	Pinus pinea	442.993	4.489.228	Árbol	57	Viejo	Regular
671	Existente actualmente	Ulmus pumila	443.590	4.489.228	Árbol	67	Decrépito	Malo



Nº	Situación actual	Especie	Coordenadas UTM ETRS89 30N		Tipo	Perímetro de tronco (cm)	Edad relativa	Estado fitosanitario
			X (m)	Y (m)				
672	Existente actualmente	Pinus pinea	442.962	4.489.228	Árbol	43	Viejo	Regular
673	Existente actualmente	Pinus pinea	442.977	4.489.227	Árbol	52	Maduro	Bueno
674	Existente actualmente	Ulmus pumila	443.567	4.489.227	Árbol	85	Joven	Regular
675	Existente actualmente	Ulmus pumila	443.586	4.489.227	Árbol	79	Decrépito	Malo
676	Existente actualmente	Pinus pinea	443.020	4.489.227	Árbol	117	Maduro	Bueno
677	Existente actualmente	Pinus pinea	442.930	4.489.227	Árbol	81	Maduro	Bueno
678	Existente actualmente	Pinus pinea	443.016	4.489.226	Árbol	87	Maduro	Bueno
679	Existente actualmente	Ulmus pumila	443.563	4.489.226	Árbol	142	Decrépito	Malo
680	Existente actualmente	Pinus pinea	442.967	4.489.226	Árbol	82	Maduro	Bueno
681	Existente actualmente	Pinus pinea	442.983	4.489.225	Árbol	71	Maduro	Bueno
683	Existente actualmente	Pinus pinea	442.949	4.489.225	Árbol	53	Maduro	Bueno
684	Existente actualmente	Ulmus pumila	443.582	4.489.225	Árbol	146	Joven	Bueno
685	Existente actualmente	Sophora japonica	443.552	4.489.225	Árbol	82	Decrépito	Malo
686	Existente actualmente	Pinus pinea	442.936	4.489.225	Árbol	43	Maduro	Bueno
687	Existente actualmente	Sophora japonica	443.546	4.489.225	Árbol	71	Joven	Bueno
688	Existente actualmente	Cupressus arizonica	443.377	4.489.224	Árbol	16	Joven	Bueno
689	Existente actualmente	Ulmus pumila	443.311	4.489.224	Arbusto	0		Bueno
692	Existente actualmente	Pinus pinea	442.973	4.489.224	Árbol	26	Maduro	Bueno
693	Existente actualmente	Pinus pinea	442.989	4.489.223	Árbol	73	Maduro	Bueno
694	Existente actualmente	Pinus pinea	442.955	4.489.223	Árbol	58	Viejo	Regular
695	Existente actualmente	Pinus pinea	443.018	4.489.223	Árbol	97	Maduro	Bueno
697	Existente actualmente	Pinus pinea	442.941	4.489.223	Árbol	79	Maduro	Bueno
698	Existente actualmente	Pinus pinea	443.014	4.489.222	Árbol	100	Maduro	Bueno
699	Existente actualmente	Sophora japonica	443.539	4.489.222	Árbol	64	Decrépito	Malo
700	Existente actualmente	Ulmus pumila	443.318	4.489.222	Arbusto	0		Bueno
701	Existente actualmente	Ulmus pumila	443.375	4.489.222	Árbol	25	Joven	Bueno
702	Existente actualmente	Ulmus pumila	443.373	4.489.222	Árbol	18	Joven	Bueno



Nº	Situación actual	Especie	Coordenadas UTM ETRS89 30N		Tipo	Perímetro de tronco (cm)	Edad relativa	Estado fitosanitario
			X (m)	Y (m)				
703	Existente actualmente	Ulmus pumila	443.535	4.489.222	Árbol	145	Viejo	Regular
704	Existente actualmente	Pinus pinea	442.978	4.489.222	Árbol	75	Maduro	Bueno
705	Existente actualmente	Ulmus pumila	443.637	4.489.221	Árbol	93	Joven	Bueno
706	Existente actualmente	Pinus pinea	442.960	4.489.221	Árbol	48	Viejo	Regular
707	Existente actualmente	Pinus pinea	442.946	4.489.221	Árbol	73	Maduro	Bueno
708	Existente actualmente	Acer negundo	443.319	4.489.220	Árbol	96	Joven	Bueno
709	Existente actualmente	Ulmus pumila	443.309	4.489.220	Arbusto	0		Bueno
710	Existente actualmente	Ulmus pumila	443.576	4.489.220	Árbol	36	Joven	Bueno
711	Existente actualmente	Pinus pinea	442.984	4.489.220	Árbol	83	Maduro	Bueno
712	Existente actualmente	Pinus pinea	443.000	4.489.219	Árbol	62	Decrépito	Malo
713	Existente actualmente	Pinus pinea	443.016	4.489.219	Árbol	102	Maduro	Bueno
714	Existente actualmente	Pinus pinea	442.966	4.489.219	Árbol	78	Maduro	Bueno
715	Existente actualmente	Ulmus pumila	443.370	4.489.219	Árbol	18	Joven	Bueno
716	Situado fuera del S-1	Populus nigra	443.250	4.489.219	Árbol	85	Joven	Regular
717	Existente actualmente	Pinus pinea	443.013	4.489.219	Árbol	74	Maduro	Bueno
718	Existente actualmente	Cupressus arizonica	443.348	4.489.219	Árbol	128	Maduro	Bueno
719	Existente actualmente	Sophora japonica	443.548	4.489.218	Árbol	73	Decrépito	Malo
720	Existente actualmente	Pinus pinea	442.990	4.489.218	Árbol	71	Viejo	Regular
721	Existente actualmente	Cupressus arizonica	443.341	4.489.217	Árbol	85	Maduro	Bueno
722	Existente actualmente	Pinus pinea	442.971	4.489.217	Árbol	73	Maduro	Bueno
723	Existente actualmente	Ulmus pumila	443.508	4.489.217	Árbol	133	Viejo	Regular
724	Situado fuera del S-1	Robinia pseudoacacia	443.279	4.489.217	Árbol	30	Joven	Bueno
725	Existente actualmente	Ulmus pumila	443.517	4.489.217	Árbol	161	Maduro	Bueno
726	Situado fuera del S-1	Ulmus pumila	443.252	4.489.216	Árbol	58	Joven	Bueno
727	Existente actualmente	Ulmus pumila	443.456	4.489.216	Árbol	162	Viejo	Regular
728	Existente actualmente	Pinus pinea	443.015	4.489.216	Árbol	98	Maduro	Bueno
729	Existente actualmente	Pinus pinea	442.995	4.489.216	Árbol	95	Maduro	Bueno
730	Existente actualmente	Cupressus arizonica	443.337	4.489.216	Árbol	120	Maduro	Bueno



Nº	Situación actual	Especie	Coordenadas UTM ETRS89 30N		Tipo	Perímetro de tronco (cm)	Edad relativa	Estado fitosanitario
			X (m)	Y (m)				
731	Existente actualmente	Ulmus pumila	443.443	4.489.216	Árbol	158	Decrépito	Malo
732	Existente actualmente	Pinus pinea	443.011	4.489.215	Árbol	65	Maduro	Bueno
733	Existente actualmente	Pinus pinea	442.977	4.489.215	Árbol	71	Maduro	Bueno
734	Existente actualmente	Sophora japonica	443.492	4.489.215	Árbol	75	Joven	Bueno
735	Existente actualmente	Sophora japonica	443.487	4.489.215	Árbol	73	Joven	Bueno
736	Existente actualmente	Pinus pinea	442.963	4.489.215	Árbol	61	Maduro	Bueno
738	Situado fuera del S-1	Ulmus pumila	443.279	4.489.214	Arbusto	0		Bueno
739	Existente actualmente	Ulmus pumila	443.523	4.489.214	Arbusto	0		Bueno
740	Existente actualmente	Pinus pinea	443.001	4.489.214	Árbol	102	Maduro	Bueno
741	Existente actualmente	Ulmus pumila	443.316	4.489.213	Arbusto	0		Bueno
742	Existente actualmente	Sophora japonica	443.479	4.489.213	Árbol	85	Decrépito	Malo
743	Existente actualmente	Pinus pinea	442.983	4.489.213	Árbol	66	Maduro	Bueno
744	Existente actualmente	Sophora japonica	443.473	4.489.213	Árbol	64	Joven	Bueno
745	Existente actualmente	Pinus pinea	442.968	4.489.213	Árbol	80	Maduro	Bueno
746	Existente actualmente	Cupressus arizonica	443.333	4.489.212	Árbol	65	Maduro	Bueno
747	Existente actualmente	Ulmus pumila	443.300	4.489.212	Árbol	155	Decrépito	Malo
748	Existente actualmente	Pinus pinea	443.013	4.489.212	Árbol	81	Maduro	Bueno
749	Existente actualmente	Sophora japonica	443.469	4.489.212	Árbol	87	Joven	Bueno
750	Existente actualmente	Pinus pinea	443.009	4.489.211	Árbol	94	Maduro	Bueno
751	Existente actualmente	Sophora japonica	443.503	4.489.211	Árbol	67	Decrépito	Malo
752	Existente actualmente	Pinus pinea	442.973	4.489.211	Árbol	52	Maduro	Bueno
753	Existente actualmente	Sophora japonica	443.462	4.489.210	Árbol	56	Muerto	Muerto
754	Existente actualmente	Sophora japonica	443.496	4.489.210	Árbol	122	Decrépito	Malo
755	Situado fuera del S-1	Ulmus pumila	443.269	4.489.210	Árbol	40	Joven	Bueno
756	Situado fuera del S-1	Ulmus pumila	443.267	4.489.209	Árbol	25	Joven	Bueno
757	Existente actualmente	Sophora japonica	443.457	4.489.209	Árbol	66	Muerto	Muerto
758	Existente actualmente	Pinus pinea	442.979	4.489.209	Árbol	87	Maduro	Bueno
759	Existente actualmente	Ulmus pumila	443.351	4.489.209	Árbol	18	Joven	Bueno



Nº	Situación actual	Especie	Coordenadas UTM ETRS89 30N		Tipo	Perímetro de tronco (cm)	Edad relativa	Estado fitosanitario
			X (m)	Y (m)				
760	Existente actualmente	Ulmus pumila	443.358	4.489.208	Árbol	29	Joven	Bueno
761	Existente actualmente	Pinus pinea	443.011	4.489.208	Árbol	50	Maduro	Bueno
762	Existente actualmente	Ulmus pumila	443.638	4.489.208	Árbol	96	Joven	Regular
763	Existente actualmente	Sophora japonica	443.452	4.489.208	Árbol	97	Decrépito	Malo
764	Existente actualmente	Sophora japonica	443.482	4.489.208	Árbol	78	Decrépito	Malo
765	Existente actualmente	Pinus pinea	443.008	4.489.208	Árbol	100	Maduro	Bueno
766	Existente actualmente	Pinus pinea	442.997	4.489.207	Árbol	105	Maduro	Bueno
767	Existente actualmente	Ulmus pumila	443.347	4.489.207	Árbol	42	Joven	Bueno
768	Existente actualmente	Ulmus pumila	443.362	4.489.207	Árbol	163	Decrépito	Malo
769	Existente actualmente	Sophora japonica	443.442	4.489.207	Árbol	50	Decrépito	Malo
770	Existente actualmente	Sophora japonica	443.474	4.489.207	Árbol	61	Decrépito	Malo
771	Existente actualmente	Pinus pinea	442.984	4.489.207	Árbol	51	Maduro	Bueno
772	Existente actualmente	Cupressus arizonica	443.349	4.489.206	Arbusto	0		Bueno
773	Existente actualmente	Sophora japonica	443.432	4.489.206	Árbol	34	Joven	Regular
774	Existente actualmente	Ulmus pumila	443.290	4.489.206	Árbol	145	Decrépito	Malo
775	Existente actualmente	Sophora japonica	443.428	4.489.205	Árbol	69	Joven	Regular
776	Existente actualmente	Ulmus pumila	443.464	4.489.205	Árbol	118	Decrépito	Malo
777	Existente actualmente	Ligustrum japonicum	443.358	4.489.205	Arbusto	0		Bueno
778	Existente actualmente	Ulmus pumila	443.650	4.489.205	Árbol	16	Joven	Bueno
779	Existente actualmente	Pinus pinea	443.010	4.489.205	Árbol	116	Maduro	Bueno
780	Existente actualmente	Pinus pinea	442.990	4.489.205	Árbol	37	Maduro	Bueno
782	Existente actualmente	Ulmus pumila	443.283	4.489.204	Árbol	45	Joven	Bueno
783	Existente actualmente	Ulmus pumila	443.368	4.489.204	Árbol	105	Joven	Regular
784	Existente actualmente	Pinus pinea	443.006	4.489.204	Árbol	80	Maduro	Bueno
785	Existente actualmente	Ligustrum japonicum	443.373	4.489.204	Arbusto	0		Bueno
786	Existente actualmente	Sophora japonica	443.457	4.489.204	Árbol	58	Decrépito	Malo
787	Existente actualmente	Retama sphaerocarpa	443.681	4.489.203	Arbusto	0		Bueno



Nº	Situación actual	Especie	Coordenadas UTM ETRS89 30N		Tipo	Perímetro de tronco (cm)	Edad relativa	Estado fitosanitario
			X (m)	Y (m)				
788	Existente actualmente	Ulmus pumila	443.638	4.489.203	Árbol	133	Maduro	Bueno
789	Existente actualmente	Sophora japonica	443.419	4.489.203	Árbol	82	Joven	Bueno
790	Existente actualmente	Ulmus pumila	443.286	4.489.203	Árbol	42	Joven	Bueno
791	Existente actualmente	Ulmus pumila	443.461	4.489.203	Árbol	34	Joven	Bueno
792	Existente actualmente	Ulmus pumila	443.472	4.489.203	Arbusto	0		Bueno
793	Existente actualmente	Ulmus pumila	443.651	4.489.203	Árbol	30	Joven	Bueno
794	Existente actualmente	Sophora japonica	443.452	4.489.203	Árbol	56	Decrépito	Malo
795	Existente actualmente	Pinus pinea	442.995	4.489.203	Árbol	82	Maduro	Bueno
796	Existente actualmente	Acacia dealbata	443.297	4.489.202	Árbol	45	Joven	Bueno
797	Existente actualmente	Ulmus pumila	443.288	4.489.202	Arbusto	0		Bueno
798	Existente actualmente	Ulmus pumila	443.291	4.489.202	Árbol	38	Joven	Bueno
799	Existente actualmente	Ulmus pumila	443.298	4.489.202	Árbol	178	Decrépito	Malo
800	Existente actualmente	Sophora japonica	443.447	4.489.202	Árbol	68	Decrépito	Malo
801	Existente actualmente	Ulmus pumila	443.400	4.489.201	Árbol	105	Joven	Bueno
802	Existente actualmente	Pinus pinea	443.008	4.489.201	Árbol	110	Maduro	Bueno
803	Existente actualmente	Ulmus pumila	443.306	4.489.201	Árbol	185	Decrépito	Malo
804	Existente actualmente	Ulmus pumila	442.926	4.489.201	Árbol	72	Joven	Bueno
805	Existente actualmente	Ulmus pumila	443.393	4.489.201	Árbol	103	Joven	Regular
806	Existente actualmente	Ulmus pumila	443.348	4.489.201	Árbol	30	Joven	Bueno
807	Existente actualmente	Ulmus pumila	443.293	4.489.200	Árbol	51	Muerto	Muerto
808	Existente actualmente	Ulmus pumila	443.349	4.489.200	Árbol	139	Muerto	Muerto
809	Existente actualmente	Ulmus pumila	443.437	4.489.200	Árbol	136	Maduro	Bueno
811	Existente actualmente	Ulmus pumila	443.388	4.489.200	Árbol	147	Viejo	Regular
812	Existente actualmente	Sophora japonica	443.430	4.489.200	Árbol	73	Joven	Bueno
813	Existente actualmente	Ulmus pumila	443.295	4.489.199	Árbol	35	Decrépito	Malo
814	Existente actualmente	Sophora japonica	443.425	4.489.199	Árbol	94	Joven	Bueno
815	Existente actualmente	Ulmus pumila	443.371	4.489.198	Árbol	163	Decrépito	Malo



Nº	Situación actual	Especie	Coordenadas UTM ETRS89 30N		Tipo	Perímetro de tronco (cm)	Edad relativa	Estado fitosanitario
			X (m)	Y (m)				
816	Existente actualmente	Ulmus pumila	443.639	4.489.198	Árbol	110	Joven	Bueno
817	Existente actualmente	Retama sphaerocarpa	442.963	4.489.198	Arbusto	0		Bueno
818	Existente actualmente	Ulmus pumila	443.344	4.489.198	Árbol	134	Viejo	Regular
819	Existente actualmente	Quercus ilex	442.966	4.489.198	Árbol	58	Joven	Bueno
820	Existente actualmente	Ulmus pumila	443.356	4.489.198	Arbusto	0		Bueno
821	Existente actualmente	Sophora japonica	443.414	4.489.197	Árbol	59	Joven	Regular
822	Existente actualmente	Ulmus pumila	442.990	4.489.197	Árbol	20	Joven	Bueno
823	Existente actualmente	Ulmus pumila	443.453	4.489.196	Árbol	31	Joven	Bueno
824	Existente actualmente	Ulmus pumila	443.403	4.489.196	Árbol	118	Joven	Regular
826	Existente actualmente	Ulmus pumila	443.388	4.489.195	Árbol	95	Joven	Bueno
827	Existente actualmente	Viburnum tinus	443.307	4.489.195	Arbusto	0		Bueno
828	Existente actualmente	Ulmus pumila	443.358	4.489.194	Árbol	129	Decrépito	Malo
829	Existente actualmente	Ulmus pumila	443.368	4.489.194	Árbol	109	Decrépito	Malo
830	Existente actualmente	Ulmus pumila	443.409	4.489.194	Arbusto	0		Bueno
831	Existente actualmente	Pinus pinea	442.980	4.489.194	Árbol	103	Maduro	Bueno
832	Existente actualmente	Ulmus pumila	443.375	4.489.194	Árbol	91	Decrépito	Malo
833	Existente actualmente	Ulmus pumila	443.466	4.489.193	Árbol	28	Joven	Bueno
834	Existente actualmente	Cupressus sempervirens	443.313	4.489.193	Árbol	56	Joven	Bueno
835	Existente actualmente	Ulmus pumila	443.336	4.489.193	Árbol	165	Decrépito	Malo
836	Existente actualmente	Ulmus pumila	443.357	4.489.192	Arbusto	0		Bueno
837	Existente actualmente	Pinus pinea	442.997	4.489.192	Árbol	94	Maduro	Bueno
838	Existente actualmente	Pinus pinea	443.005	4.489.192	Árbol	107	Maduro	Bueno
839	Existente actualmente	Ulmus pumila	443.373	4.489.192	Árbol	102	Joven	Bueno
841	Existente actualmente	Quercus ilex	442.976	4.489.191	Árbol	43	Joven	Bueno
842	Existente actualmente	Pinus pinea	442.991	4.489.191	Árbol	101	Maduro	Bueno
843	Existente actualmente	Ulmus pumila	443.456	4.489.191	Árbol	32	Joven	Bueno
844	Existente actualmente	Ulmus pumila	443.448	4.489.190	Árbol	58	Joven	Bueno



Nº	Situación actual	Especie	Coordenadas UTM ETRS89 30N		Tipo	Perímetro de tronco (cm)	Edad relativa	Estado fitosanitario
			X (m)	Y (m)				
845	Existente actualmente	Ulmus pumila	443.440	4.489.190	Árbol	35	Decrépito	Malo
848	Existente actualmente	Ulmus pumila	443.376	4.489.189	Árbol	107	Decrépito	Malo
849	Existente actualmente	Ulmus pumila	443.439	4.489.189	Árbol	45	Joven	Bueno
850	Existente actualmente	Pinus pinea	443.005	4.489.189	Árbol	107	Maduro	Bueno
851	Existente actualmente	Ulmus pumila	443.449	4.489.189	Árbol	42	Joven	Bueno
852	Existente actualmente	Pinus pinea	442.978	4.489.189	Árbol	72	Maduro	Bueno
853	Existente actualmente	Ulmus pumila	443.477	4.489.189	Árbol	38	Joven	Bueno
854	Existente actualmente	Ulmus pumila	443.336	4.489.188	Arbusto	0		Bueno
855	Existente actualmente	Ulmus pumila	443.419	4.489.188	Árbol	56	Joven	Bueno
856	Existente actualmente	Ulmus pumila	443.455	4.489.188	Árbol	45	Joven	Bueno
857	Existente actualmente	Pinus pinea	442.995	4.489.186	Árbol	98	Maduro	Bueno
859	Existente actualmente	Ulmus pumila	443.486	4.489.186	Árbol	18	Joven	Bueno
860	Existente actualmente	Ulmus pumila	443.456	4.489.186	Árbol	29	Joven	Bueno
861	Existente actualmente	Ulmus pumila	443.525	4.489.186	Arbusto	0		Bueno
862	Existente actualmente	Ulmus pumila	443.376	4.489.186	Árbol	126	Maduro	Bueno
863	Existente actualmente	Ulmus pumila	443.562	4.489.186	Arbusto	0		Bueno
864	Existente actualmente	Pinus pinea	442.988	4.489.185	Árbol	109	Maduro	Bueno
865	Existente actualmente	Pinus pinea	443.006	4.489.185	Árbol	118	Maduro	Bueno
866	Existente actualmente	Ulmus pumila	443.466	4.489.185	Árbol	15	Joven	Bueno
867	Existente actualmente	Ulmus pumila	443.340	4.489.185	Árbol	92	Muerto	Muerto
868	Existente actualmente	Catalpa bignonioides	443.369	4.489.184	Árbol	49	Muerto	Muerto
869	Existente actualmente	Pinus pinea	442.982	4.489.184	Árbol	94	Maduro	Bueno
871	Existente actualmente	Ulmus pumila	443.455	4.489.182	Árbol	24	Joven	Bueno
872	Existente actualmente	Pinus pinea	443.006	4.489.182	Árbol	109	Maduro	Bueno
873	Existente actualmente	Ulmus pumila	443.452	4.489.182	Árbol	15	Joven	Bueno
874	Existente actualmente	Ulmus pumila	443.411	4.489.182	Árbol	39	Joven	Bueno
875	Existente actualmente	Ulmus pumila	443.422	4.489.181	Árbol	83	Joven	Bueno



Nº	Situación actual	Especie	Coordenadas UTM ETRS89 30N		Tipo	Perímetro de tronco (cm)	Edad relativa	Estado fitosanitario
			X (m)	Y (m)				
876	Existente actualmente	Ulmus pumila	443.441	4.489.181	Arbusto	0		Bueno
877	Existente actualmente	Ulmus pumila	443.408	4.489.181	Árbol	25	Joven	Bueno
878	Existente actualmente	Ulmus pumila	443.449	4.489.181	Árbol	31	Joven	Bueno
879	Existente actualmente	Pinus pinea	442.993	4.489.181	Árbol	96	Maduro	Bueno
880	Existente actualmente	Ulmus pumila	443.371	4.489.180	Árbol	36	Joven	Bueno
881	Existente actualmente	Pinus pinea	442.986	4.489.180	Árbol	110	Maduro	Bueno
883	Existente actualmente	Pinus pinea	443.006	4.489.178	Árbol	108	Maduro	Bueno
884	Existente actualmente	Ulmus pumila	443.442	4.489.178	Árbol	27	Joven	Bueno
885	Existente actualmente	Ulmus pumila	443.397	4.489.178	Árbol	100	Joven	Regular
886	Existente actualmente	Ulmus pumila	443.443	4.489.177	Árbol	33	Joven	Bueno
887	Existente actualmente	Ulmus pumila	443.445	4.489.177	Árbol	79	Joven	Bueno
888	Existente actualmente	Ulmus pumila	443.451	4.489.177	Árbol	46	Joven	Bueno
890	Existente actualmente	Pinus pinea	442.975	4.489.176	Árbol	24	Maduro	Bueno
891	Existente actualmente	Ulmus pumila	443.409	4.489.176	Árbol	41	Joven	Bueno
892	Existente actualmente	Pinus pinea	442.997	4.489.176	Árbol	100	Maduro	Bueno
893	Existente actualmente	Pinus pinea	442.975	4.489.176	Árbol	22	Maduro	Bueno
894	Existente actualmente	Pinus pinea	442.991	4.489.176	Árbol	98	Maduro	Bueno
896	Situado fuera del S-1	Ulmus pumila	443.368	4.489.173	Árbol	25	Joven	Bueno
897	Existente actualmente	Ulmus pumila	443.528	4.489.173	Árbol	90	Joven	Bueno
898	Existente actualmente	Ulmus pumila	443.642	4.489.172	Árbol	74	Joven	Bueno
899	Existente actualmente	Pinus pinea	442.972	4.489.171	Árbol	18	Maduro	Bueno
900	Existente actualmente	Retama sphaerocarpa	443.685	4.489.171	Arbusto	0		Bueno
901	Existente actualmente	Ulmus pumila	443.554	4.489.170	Árbol	45	Joven	Bueno
902	Existente actualmente	Ulmus pumila	443.392	4.489.170	Árbol	38	Joven	Bueno
903	Existente actualmente	Pinus pinea	442.995	4.489.170	Árbol	113	Maduro	Bueno
904	Existente actualmente	Ulmus pumila	443.543	4.489.169	Árbol	35	Joven	Bueno
905	Existente actualmente	Ulmus pumila	443.567	4.489.169	Árbol	18	Joven	Bueno
906	Situado fuera del S-1	Ulmus pumila	443.387	4.489.169	Árbol	30	Joven	Bueno



Nº	Situación actual	Especie	Coordenadas UTM ETRS89 30N		Tipo	Perímetro de tronco (cm)	Edad relativa	Estado fitosanitario
			X (m)	Y (m)				
907	Existente actualmente	Pinus pinea	442.972	4.489.168	Árbol	17	Maduro	Bueno
908	Existente actualmente	Ulmus pumila	443.397	4.489.168	Árbol	43	Joven	Bueno
909	Existente actualmente	Ulmus pumila	443.558	4.489.167	Árbol	25	Joven	Bueno
910	Existente actualmente	Pinus pinea	443.000	4.489.166	Árbol	119	Maduro	Bueno
911	Existente actualmente	Ulmus pumila	443.413	4.489.166	Árbol	45	Joven	Bueno
912	Existente actualmente	Ulmus pumila	443.529	4.489.166	Árbol	33	Joven	Bueno
914	Existente actualmente	Pinus pinea	442.993	4.489.166	Árbol	129	Maduro	Bueno
915	Existente actualmente	Retama sphaerocarpa	442.951	4.489.166	Arbusto	0		Bueno
916	Existente actualmente	Ulmus pumila	443.564	4.489.163	Árbol	16	Joven	Bueno
917	Existente actualmente	Ulmus pumila	443.641	4.489.163	Árbol	93	Joven	Regular
918	Existente actualmente	Pinus pinea	442.998	4.489.161	Árbol	131	Maduro	Bueno
919	Existente actualmente	Ulmus pumila	443.531	4.489.159	Árbol	47	Joven	Bueno
921	Existente actualmente	Ulmus pumila	443.549	4.489.158	Árbol	42	Joven	Bueno
922	Existente actualmente	Ulmus pumila	443.642	4.489.158	Árbol	127	Maduro	Bueno
923	Existente actualmente	Ulmus pumila	442.868	4.489.157	Árbol	105	Joven	Bueno
924	Existente actualmente	Ulmus pumila	443.528	4.489.157	Árbol	183	Maduro	Bueno
925	Existente actualmente	Ulmus pumila	443.638	4.489.157	Árbol	38	Joven	Bueno
926	Existente actualmente	Pinus pinea	442.995	4.489.156	Árbol	132	Maduro	Bueno
927	Existente actualmente	Ulmus pumila	443.532	4.489.156	Árbol	98	Joven	Bueno
928	Situado fuera del S-1	Ulmus pumila	443.432	4.489.154	Árbol	135	Joven	Bueno
929	Existente actualmente	Quercus ilex	442.956	4.489.153	Arbusto	0		Bueno
931	Existente actualmente	Ulmus pumila	443.593	4.489.152	Arbusto	0		Bueno
932	Existente actualmente	Spartium junceum	443.503	4.489.149	Arbusto	0		Bueno
933	Existente actualmente	Retama sphaerocarpa	443.602	4.489.148	Arbusto	0		Bueno
934	Existente actualmente	Quercus ilex	442.944	4.489.145	Arbusto	0		Bueno
935	Existente actualmente	Pinus pinea	442.976	4.489.143	Árbol	95	Maduro	Bueno
937	Existente actualmente	Prunus dulcis	442.969	4.489.141	Arbusto	0		Bueno



Nº	Situación actual	Especie	Coordenadas UTM ETRS89 30N		Tipo	Perímetro de tronco (cm)	Edad relativa	Estado fitosanitario
			X (m)	Y (m)				
938	Existente actualmente	Pinus pinea	443.002	4.489.141	Árbol	142	Maduro	Bueno
939	Existente actualmente	Pinus pinea	442.997	4.489.139	Árbol	89	Maduro	Bueno
940	Existente actualmente	Ulmus pumila	443.535	4.489.139	Árbol	175	Viejo	Regular
941	Existente actualmente	Ulmus pumila	443.578	4.489.138	Árbol	124	Maduro	Bueno
942	Existente actualmente	Ulmus pumila	443.568	4.489.137	Árbol	164	Maduro	Bueno
943	Existente actualmente	Pinus pinea	443.001	4.489.136	Árbol	129	Maduro	Bueno
944	Existente actualmente	Ulmus pumila	443.573	4.489.136	Árbol	169	Maduro	Bueno
945	Existente actualmente	Pinus pinea	442.996	4.489.135	Árbol	102	Maduro	Bueno
946	Existente actualmente	Ulmus pumila	443.521	4.489.133	Árbol	23	Joven	Bueno
947	Existente actualmente	Ulmus pumila	443.525	4.489.133	Árbol	37	Joven	Bueno
949	Existente actualmente	Ulmus pumila	443.518	4.489.133	Árbol	83	Joven	Bueno
950	Existente actualmente	Ulmus pumila	443.546	4.489.132	Árbol	18	Joven	Bueno
952	Existente actualmente	Ulmus pumila	443.548	4.489.132	Árbol	36	Decrépito	Malo
953	Existente actualmente	Pinus pinea	443.151	4.489.132	Árbol	75	Joven	Bueno
954	Existente actualmente	Ulmus pumila	443.147	4.489.131	Arbusto	0		Bueno
955	Existente actualmente	Pinus pinea	442.892	4.489.130	Árbol	132	Maduro	Bueno
956	Existente actualmente	Pinus pinea	443.006	4.489.130	Árbol	130	Maduro	Bueno
957	Existente actualmente	Ulmus pumila	443.531	4.489.129	Árbol	34	Joven	Bueno
958	Existente actualmente	Pinus pinea	442.994	4.489.128	Árbol	117	Maduro	Bueno
959	Existente actualmente	Pinus pinea	442.999	4.489.128	Árbol	134	Maduro	Bueno
960	Situado fuera del S-1	Pinus pinea	442.855	4.489.127	Árbol	129	Maduro	Bueno
961	Existente actualmente	Pinus pinea	442.943	4.489.126	Árbol	22	Joven	Bueno
962	Existente actualmente	Pinus pinea	442.944	4.489.126	Árbol	18	Repoblado	Bueno
963	Existente actualmente	Quercus ilex	442.962	4.489.126	Árbol	87	Joven	Bueno
964	Existente actualmente	Quercus ilex	442.946	4.489.126	Árbol	108	Decrépito	Malo
965	Existente actualmente	Ulmus pumila	443.544	4.489.126	Arbusto	0		Bueno
966	Existente actualmente	Ulmus pumila	443.540	4.489.126	Árbol	54	Joven	Bueno



Nº	Situación actual	Especie	Coordenadas UTM ETRS89 30N		Tipo	Perímetro de tronco (cm)	Edad relativa	Estado fitosanitario
			X (m)	Y (m)				
967	Existente actualmente	Pinus pinea	442.948	4.489.125	Árbol	17	Repoblado	Bueno
968	Existente actualmente	Prunus dulcis	443.265	4.489.125	Árbol	18	Joven	Regular
969	Existente actualmente	Retama sphaerocarpa	443.283	4.489.125	Arbusto	0		Bueno
970	Existente actualmente	Pinus pinea	442.948	4.489.125	Árbol	18	Repoblado	Bueno
971	Existente actualmente	Pinus pinea	442.930	4.489.124	Árbol	123	Maduro	Bueno
972	Situado fuera del S-1	Pinus pinea	442.850	4.489.124	Árbol	121	Maduro	Bueno
973	Existente actualmente	Pinus pinea	443.005	4.489.123	Árbol	93	Maduro	Bueno
974	Existente actualmente	Pinus pinea	442.947	4.489.123	Árbol	23	Repoblado	Bueno
975	Existente actualmente	Pinus pinea	442.999	4.489.122	Árbol	112	Maduro	Bueno
976	Existente actualmente	Pinus pinea	442.993	4.489.122	Árbol	103	Maduro	Bueno
977	Existente actualmente	Quercus ilex	442.957	4.489.122	Árbol	102	Decrépito	Malo
978	Existente actualmente	Quercus ilex	442.872	4.489.121	Arbusto	0		Bueno
979	Existente actualmente	Quercus suber	442.873	4.489.121	Arbusto	0		Bueno
980	Existente actualmente	Retama sphaerocarpa	443.816	4.489.120	Arbusto	0		Bueno
981	Existente actualmente	Pinus pinea	442.913	4.489.119	Árbol	68	Maduro	Bueno
982	Existente actualmente	Pinus pinea	442.924	4.489.119	Árbol	23	Repoblado	Bueno
983	Existente actualmente	Pinus pinea	442.941	4.489.118	Árbol	23	Repoblado	Bueno
984	Existente actualmente	Ulmus pumila	443.681	4.489.118	Árbol	110	Joven	Bueno
985	Existente actualmente	Ulmus pumila	443.316	4.489.118	Árbol	15	Joven	Bueno
987	Situado fuera del S-1	Populus nigra	443.535	4.489.117	Árbol	93	Decrépito	Malo
988	Existente actualmente	Quercus ilex	442.916	4.489.117	Árbol	40	Joven	Bueno
989	Existente actualmente	Pinus pinea	442.997	4.489.116	Árbol	108	Maduro	Bueno
990	Existente actualmente	Quercus ilex	443.870	4.489.116	Arbusto	0		Bueno
991	Existente actualmente	Pinus pinea	442.926	4.489.116	Árbol	32	Joven	Bueno
992	Existente actualmente	Ulmus pumila	443.686	4.489.116	Arbusto	0		Bueno
994	Existente actualmente	Populus nigra	443.573	4.489.116	Árbol	203	Decrépito	Malo
995	Existente actualmente	Pinus pinea	442.992	4.489.115	Árbol	67	Maduro	Bueno
996	Situado fuera del S-1	Quercus suber	442.858	4.489.115	Árbol	30	Joven	Bueno



Nº	Situación actual	Especie	Coordenadas UTM ETRS89 30N		Tipo	Perímetro de tronco (cm)	Edad relativa	Estado fitosanitario
			X (m)	Y (m)				
997	Existente actualmente	Quercus ilex	442.879	4.489.113	Arbusto	0		Bueno
998	Existente actualmente	Pinus pinea	443.002	4.489.113	Árbol	71	Maduro	Bueno
999	Existente actualmente	Spartium junceum	443.573	4.489.113	Arbusto	0		Bueno
1000	Existente actualmente	Quercus ilex	442.982	4.489.112	Árbol	41	Joven	Bueno
1001	Existente actualmente	Pinus pinea	442.958	4.489.112	Árbol	141	Joven	Bueno
1002	Existente actualmente	Pinus pinea	442.996	4.489.111	Árbol	115	Maduro	Bueno
1003	Existente actualmente	Pinus pinea	442.975	4.489.111	Árbol	77	Maduro	Bueno
1004	Existente actualmente	Pinus pinea	442.936	4.489.111	Árbol	102	Maduro	Bueno
1005	Existente actualmente	Pinus pinea	442.991	4.489.110	Árbol	92	Maduro	Bueno
1006	Existente actualmente	Quercus ilex	442.940	4.489.110	Árbol	35	Decrépito	Malo
1007	Existente actualmente	Ulmus pumila	443.629	4.489.109	Árbol	85	Muerto	Muerto
1008	Situado fuera del S-1	Pinus pinea	442.852	4.489.109	Árbol	98	Maduro	Bueno
1009	Existente actualmente	Quercus ilex	442.929	4.489.109	Arbusto	0		Bueno
1010	Existente actualmente	Quercus suber	442.862	4.489.109	Árbol	53	Joven	Bueno
1011	Existente actualmente	Quercus ilex	443.828	4.489.108	Arbusto	0		Bueno
1012	Existente actualmente	Pinus pinea	442.985	4.489.108	Árbol	62	Maduro	Bueno
1013	Existente actualmente	Pinus pinea	443.001	4.489.107	Árbol	96	Maduro	Bueno
1014	Situado fuera del S-1	Populus nigra	443.567	4.489.107	Arbusto	0		Bueno
1015	Existente actualmente	Quercus ilex	442.940	4.489.106	Árbol	62	Joven	Bueno
1016	Existente actualmente	Pinus pinea	442.980	4.489.106	Árbol	69	Maduro	Bueno
1017	Situado fuera del S-1	Populus nigra	443.574	4.489.106	Árbol	16	Joven	Bueno
1018	Situado fuera del S-1	Pinus pinea	442.853	4.489.106	Árbol	109	Maduro	Bueno
1019	Existente actualmente	Pinus pinea	442.995	4.489.105	Árbol	104	Maduro	Bueno
1020	Existente actualmente	Quercus suber	442.977	4.489.105	Árbol	28	Joven	Bueno
1021	Existente actualmente	Quercus ilex	442.934	4.489.104	Arbusto	0		Bueno
1022	Existente actualmente	Pinus pinea	442.974	4.489.104	Árbol	58	Maduro	Bueno
1023	Existente actualmente	Quercus ilex	442.907	4.489.103	Arbusto	0		Bueno
1024	Existente actualmente	Quercus ilex	442.917	4.489.103	Arbusto	0		Bueno
1025	Existente actualmente	Quercus ilex	442.866	4.489.103	Árbol	27	Joven	Bueno



Nº	Situación actual	Especie	Coordenadas UTM ETRS89 30N		Tipo	Perímetro de tronco (cm)	Edad relativa	Estado fitosanitario
			X (m)	Y (m)				
1026	Existente actualmente	Pinus pinea	442.968	4.489.102	Árbol	62	Maduro	Bueno
1027	Situado fuera del S-1	Spartium junceum	443.580	4.489.102	Arbusto	0		Bueno
1028	Existente actualmente	Quercus ilex	442.932	4.489.101	Arbusto	0		Bueno
1029	Existente actualmente	Pinus pinea	443.000	4.489.101	Árbol	85	Maduro	Bueno
1030	Existente actualmente	Quercus ilex	442.936	4.489.101	Arbusto	0		Bueno
1031	Existente actualmente	Pinus pinea	442.963	4.489.100	Árbol	42	Viejo	Regular
1032	Existente actualmente	Pinus pinea	442.993	4.489.100	Árbol	108	Maduro	Bueno
1033	Existente actualmente	Quercus suber	442.864	4.489.099	Árbol	35	Joven	Bueno
1034	Situado fuera del S-1	Pinus pinea	442.844	4.489.099	Árbol	102	Maduro	Bueno
1035	Situado fuera del S-1	Pinus pinea	442.857	4.489.099	Árbol	47	Maduro	Bueno
1036	Existente actualmente	Quercus ilex	442.873	4.489.098	Arbusto	0		Bueno
1037	Situado fuera del S-1	Pinus pinea	442.849	4.489.098	Árbol	130	Maduro	Bueno
1038	Existente actualmente	Pinus pinea	442.966	4.489.097	Árbol	71	Maduro	Bueno
1039	Existente actualmente	Pinus pinea	442.876	4.489.097	Árbol	126	Joven	Bueno
1040	Situado fuera del S-1	Quercus suber	442.859	4.489.097	Árbol	29	Joven	Bueno
1041	Existente actualmente	Quercus ilex	442.919	4.489.096	Árbol	75	Joven	Bueno
1042	Existente actualmente	Pinus pinea	442.871	4.489.096	Árbol	95	Maduro	Bueno
1043	Existente actualmente	Pinus pinea	442.862	4.489.095	Árbol	106	Maduro	Bueno
1044	Situado fuera del S-1	Quercus suber	442.852	4.489.095	Árbol	33	Joven	Bueno
1045	Existente actualmente	Prunus dulcis	442.935	4.489.095	Arbusto	0		Bueno
1047	Existente actualmente	Pinus pinea	442.886	4.489.093	Árbol	136	Maduro	Bueno
1048	Existente actualmente	Pinus pinea	442.873	4.489.093	Árbol	94	Maduro	Bueno
1049	Existente actualmente	Quercus ilex	442.949	4.489.091	Arbusto	0		Bueno
1050	Existente actualmente	Pinus pinea	442.904	4.489.090	Árbol	71	Maduro	Bueno
1051	Existente actualmente	Quercus ilex	442.908	4.489.090	Árbol	75	Joven	Bueno
1052	Existente actualmente	Quercus ilex	442.913	4.489.085	Árbol	42	Decrépito	Malo
1053	Existente actualmente	Ulmus pumila	443.679	4.489.085	Arbusto	0		Bueno
1056	Existente actualmente	Quercus suber	442.919	4.489.079	Árbol	43	Decrépito	Malo
1057	Situado fuera del S-1	Ulmus pumila	443.555	4.489.079	Árbol	32	Joven	Bueno
1058	Existente actualmente	Pinus pinea	442.988	4.489.076	Árbol	111	Maduro	Bueno



Nº	Situación actual	Especie	Coordenadas UTM ETRS89 30N		Tipo	Perímetro de tronco (cm)	Edad relativa	Estado fitosanitario
			X (m)	Y (m)				
1059	Existente actualmente	Retama sphaerocarpa	442.932	4.489.076	Arbusto	0		Bueno
1060	Existente actualmente	Retama sphaerocarpa	443.257	4.489.076	Arbusto	0		Bueno
1061	Existente actualmente	Quercus ilex	442.876	4.489.076	Árbol	32	Joven	Bueno
1062	Existente actualmente	Quercus ilex	442.925	4.489.076	Arbusto	0		Bueno
1063	Situado fuera del S-1	Prunus dulcis	443.562	4.489.075	Árbol	19	Joven	Bueno
1064	Existente actualmente	Quercus ilex	442.877	4.489.073	Arbusto	0		Bueno
1065	Existente actualmente	Pinus pinea	442.994	4.489.072	Árbol	108	Maduro	Bueno
1066	Existente actualmente	Pinus pinea	442.987	4.489.070	Árbol	126	Maduro	Bueno
1067	Existente actualmente	Pinus pinea	442.993	4.489.065	Árbol	143	Maduro	Bueno
1068	Existente actualmente	Ulmus pumila	443.426	4.489.065	Árbol	18	Joven	Bueno
1069	Existente actualmente	Quercus ilex	442.933	4.489.065	Arbusto	0		Bueno
1070	Existente actualmente	Quercus ilex	442.940	4.489.065	Arbusto	0		Bueno
1071	Existente actualmente	Quercus ilex	442.917	4.489.065	Arbusto	0		Bueno
1072	Existente actualmente	Pinus pinea	442.986	4.489.064	Árbol	119	Maduro	Bueno
1073	Existente actualmente	Ulmus pumila	443.517	4.489.064	Árbol	15	Joven	Bueno
1074	Existente actualmente	Pinus pinea	442.980	4.489.063	Árbol	72	Maduro	Bueno
1075	Existente actualmente	Quercus ilex	442.896	4.489.063	Arbusto	0		Bueno
1076	Existente actualmente	Retama sphaerocarpa	443.825	4.489.063	Arbusto	0		Bueno
1077	Existente actualmente	Quercus ilex	442.944	4.489.061	Arbusto	0		Bueno
1078	Existente actualmente	Quercus ilex	442.933	4.489.061	Arbusto	0		Bueno
1079	Existente actualmente	Crataegus monogyna	442.973	4.489.060	Arbusto	0		Bueno
1080	Existente actualmente	Quercus ilex	442.947	4.489.060	Arbusto	0		Bueno
1081	Existente actualmente	Pinus pinea	442.991	4.489.059	Árbol	23	Maduro	Bueno
1082	Existente actualmente	Quercus ilex	442.935	4.489.059	Arbusto	0		Bueno
1083	Situado fuera del S-1	Pinus pinea	442.838	4.489.059	Árbol	105	Maduro	Bueno
1084	Existente actualmente	Retama sphaerocarpa	442.971	4.489.059	Arbusto	0		Bueno
1085	Existente actualmente	Quercus ilex	442.924	4.489.058	Arbusto	0		Bueno
1086	Existente actualmente	Pinus pinea	442.985	4.489.058	Árbol	65	Maduro	Bueno



Nº	Situación actual	Especie	Coordenadas UTM ETRS89 30N		Tipo	Perímetro de tronco (cm)	Edad relativa	Estado fitosanitario
			X (m)	Y (m)				
1087	Existente actualmente	Quercus ilex	442.939	4.489.058	Árbol	20	Joven	Bueno
1088	Existente actualmente	Ulmus pumila	443.511	4.489.058	Árbol	85	Joven	Bueno
1090	Existente actualmente	Pinus pinea	442.979	4.489.057	Árbol	55	Maduro	Bueno
1091	Existente actualmente	Quercus ilex	442.895	4.489.057	Arbusto	0		Bueno
1092	Existente actualmente	Pinus pinea	442.994	4.489.056	Árbol	73	Maduro	Bueno
1094	Existente actualmente	Quercus ilex	442.939	4.489.055	Arbusto	0		Bueno
1095	Existente actualmente	Quercus ilex	442.928	4.489.054	Árbol	15	Joven	Bueno
1096	Existente actualmente	Quercus ilex	442.930	4.489.054	Arbusto	0		Bueno
1097	Existente actualmente	Ulmus pumila	443.421	4.489.054	Árbol	52	Joven	Bueno
1098	Existente actualmente	Ulmus pumila	443.500	4.489.054	Árbol	82	Joven	Bueno
1099	Situado fuera del S-1	Pinus pinea	442.837	4.489.054	Árbol	35	Maduro	Bueno
1101	Existente actualmente	Pinus pinea	442.990	4.489.054	Árbol	74	Maduro	Bueno
1102	Existente actualmente	Quercus ilex	442.900	4.489.054	Arbusto	0		Bueno
1103	Existente actualmente	Retama sphaerocarpa	443.381	4.489.053	Arbusto	0		Bueno
1104	Existente actualmente	Quercus ilex	442.915	4.489.053	Árbol	87	Joven	Bueno
1105	Existente actualmente	Quercus ilex	442.893	4.489.052	Arbusto	0		Bueno
1106	Existente actualmente	Quercus ilex	442.943	4.489.052	Arbusto	0		Bueno
1107	Existente actualmente	Quercus ilex	442.948	4.489.052	Arbusto	0		Bueno
1108	Existente actualmente	Quercus ilex	442.936	4.489.051	Arbusto	0		Bueno
1109	Existente actualmente	Quercus ilex	442.897	4.489.051	Arbusto	0		Bueno
1110	Existente actualmente	Quercus ilex	442.902	4.489.051	Arbusto	0		Bueno
1111	Situado fuera del S-1	Pinus pinea	442.849	4.489.051	Árbol	167	Joven	Bueno
1112	Existente actualmente	Ulmus pumila	443.507	4.489.050	Árbol	62	Joven	Bueno
1113	Situado fuera del S-1	Pinus pinea	442.841	4.489.050	Árbol	152	Joven	Bueno
1114	Existente actualmente	Pinus pinea	442.986	4.489.049	Árbol	68	Maduro	Bueno
1116	Existente actualmente	Pinus pinea	442.989	4.489.047	Árbol	52	Maduro	Bueno
1117	Existente actualmente	Quercus ilex	442.899	4.489.047	Árbol	88	Decrépito	Malo
1118	Existente actualmente	Pinus pinea	442.849	4.489.047	Árbol	76	Maduro	Bueno



Nº	Situación actual	Especie	Coordenadas UTM ETRS89 30N		Tipo	Perímetro de tronco (cm)	Edad relativa	Estado fitosanitario
			X (m)	Y (m)				
1119	Existente actualmente	Quercus ilex	442.923	4.489.046	Arbusto	0		Bueno
1120	Existente actualmente	Crataegus monogyna	442.977	4.489.045	Arbusto	0		Bueno
1121	Situado fuera del S-1	Pinus pinea	442.846	4.489.045	Árbol	132	Joven	Bueno
1122	Existente actualmente	Quercus ilex	442.904	4.489.044	Arbusto	0		Bueno
1123	Existente actualmente	Quercus ilex	442.963	4.489.044	Arbusto	0		Bueno
1124	Existente actualmente	Retama sphaerocarpa	442.892	4.489.044	Arbusto	0		Bueno
1125	Existente actualmente	Pinus pinea	442.976	4.489.044	Árbol	58	Maduro	Bueno
1126	Existente actualmente	Pinus pinea	442.851	4.489.044	Árbol	93	Maduro	Bueno
1127	Existente actualmente	Retama sphaerocarpa	443.434	4.489.043	Arbusto	0		Bueno
1128	Existente actualmente	Quercus ilex	442.942	4.489.043	Arbusto	0		Bueno
1129	Existente actualmente	Quercus ilex	442.980	4.489.043	Arbusto	0		Bueno
1130	Existente actualmente	Pinus pinea	442.965	4.489.041	Árbol	22	Replado	Bueno
1131	Existente actualmente	Quercus ilex	442.919	4.489.041	Arbusto	0		Bueno
1132	Existente actualmente	Ulmus pumila	443.641	4.489.041	Árbol	15	Joven	Bueno
1133	Existente actualmente	Quercus ilex	442.917	4.489.041	Arbusto	0		Bueno
1134	Existente actualmente	Quercus ilex	442.937	4.489.041	Arbusto	0		Bueno
1136	Existente actualmente	Pinus pinea	442.988	4.489.040	Árbol	106	Maduro	Bueno
1137	Situado fuera del S-1	Pinus pinea	442.844	4.489.040	Árbol	101	Maduro	Bueno
1138	Existente actualmente	Pinus pinea	442.977	4.489.039	Árbol	28	Joven	Bueno
1139	Existente actualmente	Quercus ilex	442.889	4.489.039	Árbol	56	Joven	Bueno
1140	Existente actualmente	Quercus ilex	442.972	4.489.039	Arbusto	0		Bueno
1142	Existente actualmente	Quercus ilex	442.927	4.489.038	Arbusto	0		Bueno
1143	Existente actualmente	Pinus pinea	442.851	4.489.037	Árbol	93	Maduro	Bueno
1144	Existente actualmente	Retama sphaerocarpa	443.342	4.489.037	Arbusto	0		Bueno
1145	Existente actualmente	Quercus ilex	442.968	4.489.036	Arbusto	0		Bueno
1146	Existente actualmente	Quercus ilex	442.965	4.489.036	Arbusto	0		Bueno
1147	Existente actualmente	Quercus ilex	442.891	4.489.036	Arbusto	0		Bueno
1148	Situado fuera del S-1	Pinus pinea	442.835	4.489.036	Árbol	90	Maduro	Bueno



Nº	Situación actual	Especie	Coordenadas UTM ETRS89 30N		Tipo	Perímetro de tronco (cm)	Edad relativa	Estado fitosanitario
			X (m)	Y (m)				
1149	Existente actualmente	Quercus ilex	442.929	4.489.035	Arbusto	0		Bueno
1150	Existente actualmente	Prunus dulcis	442.952	4.489.035	Árbol	16	Joven	Bueno
1151	Existente actualmente	Pinus pinea	442.854	4.489.035	Árbol	87	Maduro	Bueno
1152	Existente actualmente	Quercus ilex	442.987	4.489.034	Arbusto	0		Bueno
1153	Existente actualmente	Quercus ilex	442.884	4.489.033	Arbusto	0		Bueno
1154	Existente actualmente	Quercus ilex	442.962	4.489.032	Arbusto	0		Bueno
1155	Existente actualmente	Quercus ilex	442.889	4.489.032	Arbusto	0		Bueno
1157	Existente actualmente	Quercus ilex	442.982	4.489.031	Árbol	29	Joven	Bueno
1158	Existente actualmente	Pinus pinea	442.858	4.489.029	Árbol	88	Maduro	Bueno
1159	Existente actualmente	Quercus ilex	442.979	4.489.029	Arbusto	0		Bueno
1160	Existente actualmente	Pinus pinea	442.971	4.489.029	Árbol	17	Replado	Bueno
1161	Existente actualmente	Retama sphaerocarpa	443.599	4.489.028	Arbusto	0		Bueno
1163	Existente actualmente	Quercus ilex	442.886	4.489.027	Arbusto	0		Bueno
1165	Existente actualmente	Salix*	442.964	4.489.025	Arbusto	0		Bueno
1166	Existente actualmente	Quercus ilex	442.943	4.489.025	Arbusto	0		Bueno
1167	Existente actualmente	Quercus ilex	442.947	4.489.025	Arbusto	0		Bueno
1168	Existente actualmente	Prunus dulcis	442.920	4.489.025	Árbol	15	Joven	Bueno
1170	Existente actualmente	Pinus pinea	442.932	4.489.024	Árbol	17	Joven	Bueno
1171	Existente actualmente	Quercus ilex	442.984	4.489.023	Arbusto	0		Bueno
1172	Existente actualmente	Pinus pinea	442.969	4.489.023	Árbol	83	Maduro	Bueno
1173	Existente actualmente	Quercus ilex	442.938	4.489.023	Arbusto	0		Bueno
1174	Existente actualmente	Rosa canina	442.935	4.489.022	Arbusto	0		Bueno
1176	Existente actualmente	Quercus ilex	442.911	4.489.020	Arbusto	0		Bueno
1177	Existente actualmente	Quercus ilex	442.971	4.489.020	Arbusto	0		Bueno
1178	Existente actualmente	Prunus dulcis	443.173	4.489.019	Árbol	35	Joven	Bueno
1179	Existente actualmente	Quercus ilex	442.920	4.489.018	Arbusto	0		Bueno
1181	Existente actualmente	Prunus dulcis	442.862	4.489.017	Árbol	35	Joven	Bueno



Nº	Situación actual	Especie	Coordenadas UTM ETRS89 30N		Tipo	Perímetro de tronco (cm)	Edad relativa	Estado fitosanitario
			X (m)	Y (m)				
1182	Existente actualmente	Quercus ilex	442.871	4.489.017	Arbusto	0		Bueno
1183	Existente actualmente	Quercus ilex	442.863	4.489.015	Arbusto	0		Bueno
1184	Existente actualmente	Quercus ilex	442.916	4.489.015	Arbusto	0		Bueno
1185	Existente actualmente	Retama sphaerocarpa	443.256	4.489.013	Arbusto	0		Bueno
1186	Existente actualmente	Prunus dulcis	442.950	4.489.011	Árbol	15	Joven	Bueno
1187	Existente actualmente	Quercus ilex	442.942	4.489.010	Arbusto	0		Bueno
1188	Existente actualmente	Rosa canina	442.951	4.489.009	Arbusto	0		Bueno
1189	Existente actualmente	Quercus ilex	442.930	4.489.008	Arbusto	0		Bueno
1190	Existente actualmente	Rosa canina	442.921	4.489.008	Arbusto	0		Bueno
1192	Existente actualmente	Retama sphaerocarpa	443.540	4.489.007	Arbusto	0		Bueno
1193	Existente actualmente	Morus*	443.637	4.489.007	Árbol	24	Joven	Bueno
1194	Existente actualmente	Quercus ilex	442.899	4.489.007	Arbusto	0		Bueno
1196	Existente actualmente	Morus*	443.638	4.489.007	Árbol	63	Joven	Bueno
1197	Existente actualmente	Ulmus pumila	443.531	4.489.006	Árbol	62	Joven	Bueno
1198	Existente actualmente	Ulmus pumila	443.528	4.489.005	Árbol	51	Joven	Bueno
1200	Existente actualmente	Morus*	443.640	4.489.005	Árbol	53	Joven	Bueno
1203	Existente actualmente	Pinus pinea	442.979	4.489.003	Árbol	92	Maduro	Bueno
1204	Existente actualmente	Crataegus monogyna	442.880	4.489.002	Arbusto	0		Bueno
1205	Existente actualmente	Prunus dulcis	442.913	4.489.002	Árbol	45	Joven	Bueno
1206	Existente actualmente	Prunus dulcis	442.889	4.489.001	Arbusto	0		Bueno
1208	Existente actualmente	Prunus dulcis	442.922	4.489.001	Arbusto	0		Bueno
1209	Existente actualmente	Morus*	443.648	4.489.001	Árbol	71	Joven	Bueno
1210	Existente actualmente	Quercus ilex	442.887	4.489.000	Arbusto	0		Bueno
1211	Existente actualmente	Pinus pinea	442.975	4.489.000	Árbol	113	Viejo	Regular
1212	Existente actualmente	Ulmus pumila	443.731	4.489.000	Arbusto	0		Bueno
1213	Existente actualmente	Populus alba	443.632	4.488.999	Arbusto	0		Bueno
1214	Existente actualmente	Rosa canina	442.883	4.488.998	Arbusto	0		Bueno



Nº	Situación actual	Especie	Coordenadas UTM ETRS89 30N		Tipo	Perímetro de tronco (cm)	Edad relativa	Estado fitosanitario
			X (m)	Y (m)				
1217	Existente actualmente	Prunus dulcis	443.174	4.488.988	Arbusto	0		Bueno
1218	Existente actualmente	Retama sphaerocarpa	443.734	4.488.982	Arbusto	0		Bueno
1219	Existente actualmente	Morus*	443.639	4.488.980	Árbol	85	Joven	Bueno
1220	Existente actualmente	Rubus ulmifolius	443.641	4.488.976	Arbusto	0		Bueno
1224	Existente actualmente	Ulmus pumila	443.065	4.488.973	Árbol	112	Joven	Bueno
1225	Existente actualmente	Spartium junceum	443.840	4.488.970	Arbusto	0		Bueno
1226	Existente actualmente	Retama sphaerocarpa	443.775	4.488.968	Arbusto	0		Bueno
1228	Existente actualmente	Spartium junceum	443.792	4.488.960	Arbusto	0		Bueno
1230	Existente actualmente	Rosa canina	443.503	4.488.957	Arbusto	0		Bueno
1231	Existente actualmente	Prunus dulcis	443.065	4.488.954	Arbusto	0		Bueno
1232	Existente actualmente	Retama sphaerocarpa	443.475	4.488.952	Arbusto	0		Bueno
1234	Existente actualmente	Pinus pinea	442.987	4.488.942	Árbol	78	Joven	Bueno
1236	Existente actualmente	Quercus ilex	442.929	4.488.931	Arbusto	0		Bueno
1237	Existente actualmente	Retama sphaerocarpa	443.382	4.488.928	Arbusto	0		Bueno
1238	Situado fuera del S-1	Populus nigra	442.796	4.488.920	Árbol	32	Joven	Bueno
1239	Situado fuera del S-1	Populus nigra	442.793	4.488.920	Árbol	24	Joven	Regular
1241	Situado fuera del S-1	Populus nigra	442.795	4.488.918	Árbol	25	Joven	Bueno
1242	Situado fuera del S-1	Crataegus monogyna	442.789	4.488.917	Arbusto	0		Bueno
1243	Existente actualmente	Populus nigra	442.798	4.488.916	Árbol	36	Joven	Bueno
1245	Situado fuera del S-1	Populus nigra	442.794	4.488.913	Árbol	30	Joven	Bueno
1246	Existente actualmente	Prunus dulcis	443.156	4.488.910	Árbol	35	Joven	Bueno
1248	Existente actualmente	Populus nigra	442.796	4.488.906	Árbol	32	Joven	Bueno
1249	Existente actualmente	Retama sphaerocarpa	442.902	4.488.904	Arbusto	0		Bueno
1250	Existente actualmente	Populus nigra	442.800	4.488.904	Árbol	28	Joven	Bueno
1251	Existente actualmente	Retama sphaerocarpa	443.161	4.488.902	Arbusto	0		Bueno
1252	Existente actualmente	Ulmus pumila	443.797	4.488.901	Árbol	17	Joven	Bueno
1253	Existente actualmente	Ulmus pumila	443.811	4.488.900	Árbol	85	Joven	Bueno
1254	Existente actualmente	Ulmus pumila	443.813	4.488.899	Árbol	22	Joven	Bueno
1255	Situado fuera del S-1	Populus alba	443.825	4.488.898	Árbol	45	Joven	Bueno
1257	Existente actualmente	Rosa canina	442.794	4.488.897	Arbusto	0		Bueno



Nº	Situación actual	Especie	Coordenadas UTM ETRS89 30N		Tipo	Perímetro de tronco (cm)	Edad relativa	Estado fitosanitario
			X (m)	Y (m)				
1258	Existente actualmente	Prunus dulcis	442.797	4.488.897	Árbol	38	Joven	Bueno
1260	Situado fuera del S-1	Prunus dulcis	442.768	4.488.892	Arbusto	0		Bueno
1261	Existente actualmente	Quercus ilex	442.860	4.488.892	Árbol	15	Joven	Bueno
1262	Existente actualmente	Retama sphaerocarpa	443.416	4.488.892	Arbusto	0		Bueno
1263	Existente actualmente	Quercus ilex	443.147	4.488.891	Arbusto	0		Bueno
1264	Existente actualmente	Crataegus monogyna	442.804	4.488.891	Arbusto	0		Bueno
1266	Existente actualmente	Rosa canina	443.735	4.488.882	Arbusto	0		Bueno
1267	Existente actualmente	Salix*	442.808	4.488.882	Árbol	25	Joven	Regular
1269	Existente actualmente	Rosa canina	442.805	4.488.876	Arbusto	0		Bueno
1270	Existente actualmente	Crataegus monogyna	442.807	4.488.875	Arbusto	0		Bueno
1272	Existente actualmente	Retama sphaerocarpa	442.883	4.488.874	Arbusto	0		Bueno
1273	Existente actualmente	Pyracantha coccinea	443.817	4.488.872	Arbusto	0		Bueno
1274	Situado fuera del S-1	Populus alba bolleana	443.823	4.488.869	Árbol	20	Joven	Bueno
1275	Existente actualmente	Rosa canina	442.804	4.488.869	Arbusto	0		Bueno
1277	Situado fuera del S-1	Populus alba	443.823	4.488.866	Árbol	16	Joven	Bueno
1278	Existente actualmente	Quercus ilex	442.847	4.488.865	Arbusto	0		Bueno
1279	Existente actualmente	Rosa canina	442.804	4.488.863	Arbusto	0		Bueno
1280	Existente actualmente	Ulmus pumila	443.705	4.488.862	Árbol	16	Joven	Bueno
1281	Situado fuera del S-1	Populus alba	443.824	4.488.862	Árbol	15	Joven	Bueno
1282	Existente actualmente	Pinus pinea	443.041	4.488.861	Árbol	45	Maduro	Bueno
1283	Existente actualmente	Pinus pinea	443.053	4.488.860	Árbol	28	Maduro	Bueno
1284	Existente actualmente	Quercus ilex	443.029	4.488.859	Arbusto	0		Bueno
1286	Existente actualmente	Retama sphaerocarpa	442.956	4.488.857	Arbusto	0		Bueno
1287	Existente actualmente	Retama sphaerocarpa	443.695	4.488.857	Arbusto	0		Bueno
1288	Situado fuera del S-1	Prunus dulcis	442.431	4.488.855	Arbusto	0		Bueno
1290	Existente actualmente	Prunus dulcis	443.820	4.488.853	Árbol	16	Joven	Bueno
1291	Situado fuera del S-1	Quercus ilex	442.415	4.488.853	Arbusto	0		Bueno
1292	Existente actualmente	Prunus dulcis	442.942	4.488.852	Árbol	15	Joven	Bueno
1293	Existente actualmente	Quercus ilex	442.949	4.488.852	Árbol	15	Joven	Bueno
1294	Situado fuera del S-1	Quercus ilex	442.431	4.488.851	Arbusto	0		Bueno



Nº	Situación actual	Especie	Coordenadas UTM ETRS89 30N		Tipo	Perímetro de tronco (cm)	Edad relativa	Estado fitosanitario
			X (m)	Y (m)				
1295	Existente actualmente	Retama sphaerocarpa	442.867	4.488.851	Arbusto	0		Bueno
1296	Existente actualmente	Prunus dulcis	443.482	4.488.850	Árbol	81	Joven	Bueno
1297	Existente actualmente	Quercus ilex	442.922	4.488.848	Árbol	23	Joven	Bueno
1301	Existente actualmente	Rosa canina	442.793	4.488.843	Arbusto	0		Bueno
1302	Existente actualmente	Populus x canadensis	443.837	4.488.839	Árbol	82	Joven	Bueno
1305	Existente actualmente	Quercus ilex	443.001	4.488.835	Árbol	45	Joven	Bueno
1306	Existente actualmente	Quercus ilex	443.004	4.488.834	Árbol	15	Joven	Bueno
1308	Existente actualmente	Retama sphaerocarpa	442.957	4.488.833	Arbusto	0		Bueno
1311	Existente actualmente	Prunus dulcis	442.767	4.488.831	Árbol	18	Joven	Bueno
1312	Existente actualmente	Rosa canina	442.769	4.488.831	Arbusto	0		Bueno
1313	Existente actualmente	Prunus dulcis	443.794	4.488.830	Árbol	15	Joven	Bueno
1314	Situado fuera del S-1	Retama sphaerocarpa	442.432	4.488.830	Arbusto	0		Bueno
1315	Existente actualmente	Rosa canina	443.790	4.488.829	Arbusto	0		Bueno
1316	Existente actualmente	Quercus ilex	443.781	4.488.829	Arbusto	0		Bueno
1317	Existente actualmente	Rosa canina	443.778	4.488.828	Arbusto	0		Bueno
1318	Situado fuera del S-1	Pinus pinea	442.495	4.488.827	Árbol	96	Viejo	Regular
1320	Existente actualmente	Prunus dulcis	443.840	4.488.825	Árbol	15	Joven	Bueno
1321	Situado fuera del S-1	Quercus ilex	442.464	4.488.824	Arbusto	0		Bueno
1323	Existente actualmente	Retama sphaerocarpa	443.173	4.488.821	Arbusto	0		Bueno
1324	Existente actualmente	Quercus ilex	443.209	4.488.821	Arbusto	0		Bueno
1325	Existente actualmente	Retama sphaerocarpa	443.099	4.488.821	Arbusto	0		Bueno
1326	Situado fuera del S-1	Quercus ilex	442.477	4.488.819	Árbol	15	Joven	Bueno
1327	Situado fuera del S-1	Quercus ilex	442.469	4.488.819	Arbusto	0		Bueno
1329	Situado fuera del S-1	Ulmus pumila	442.455	4.488.816	Arbusto	0		Bueno
1331	Existente actualmente	Rosa canina	442.799	4.488.812	Arbusto	0		Bueno
1332	Existente actualmente	Quercus ilex	442.975	4.488.809	Arbusto	0		Bueno
1333	Existente actualmente	Rosa canina	442.808	4.488.808	Arbusto	0		Bueno
1337	Situado fuera del S-1	Quercus ilex	442.565	4.488.801	Árbol	65	Joven	Bueno
1338	Situado fuera del S-1	Quercus ilex	442.543	4.488.801	Árbol	65	Joven	Bueno
1339	Situado fuera del S-1	Quercus ilex	442.537	4.488.801	Arbusto	0		Bueno
1340	Existente actualmente	Quercus ilex	442.749	4.488.800	Árbol	98	Joven	Bueno



Nº	Situación actual	Especie	Coordenadas UTM ETRS89 30N		Tipo	Perímetro de tronco (cm)	Edad relativa	Estado fitosanitario
			X (m)	Y (m)				
1342	Existente actualmente	Quercus ilex	442.462	4.488.800	Arbusto	0		Bueno
1343	Situado fuera del S-1	Quercus ilex	442.561	4.488.798	Arbusto	0		Bueno
1344	Existente actualmente	Retama sphaerocarpa	443.596	4.488.798	Arbusto	0		Bueno
1345	Situado fuera del S-1	Quercus ilex	442.549	4.488.797	Árbol	45	Joven	Bueno
1346	Situado fuera del S-1	Quercus ilex	442.551	4.488.796	Árbol	45	Joven	Bueno
1347	Existente actualmente	Quercus ilex	442.788	4.488.795	Arbusto	0		Bueno
1348	Situado fuera del S-1	Quercus ilex	442.570	4.488.795	Árbol	72	Joven	Bueno
1349	Existente actualmente	Quercus ilex	442.752	4.488.794	Arbusto	0		Bueno
1350	Situado fuera del S-1	Quercus ilex	442.544	4.488.794	Árbol	125	Joven	Bueno
1351	Existente actualmente	Quercus ilex	442.751	4.488.794	Árbol	52	Joven	Bueno
1352	Existente actualmente	Crataegus monogyna	443.057	4.488.794	Arbusto	0		Bueno
1353	Existente actualmente	Quercus ilex	442.779	4.488.793	Arbusto	0		Bueno
1354	Situado fuera del S-1	Quercus ilex	442.559	4.488.790	Árbol	51	Joven	Bueno
1355	Existente actualmente	Quercus ilex	442.762	4.488.790	Arbusto	0		Bueno
1356	Existente actualmente	Quercus ilex	442.747	4.488.790	Arbusto	0		Bueno
1358	Situado fuera del S-1	Quercus ilex	442.568	4.488.790	Arbusto	0		Bueno
1359	Situado fuera del S-1	Pinus pinea	442.565	4.488.789	Árbol	93	Maduro	Bueno
1360	Situado fuera del S-1	Quercus ilex	442.568	4.488.788	Árbol	76	Joven	Bueno
1361	Situado fuera del S-1	Pinus pinea	442.553	4.488.788	Árbol	115	Maduro	Bueno
1362	Situado fuera del S-1	Quercus ilex	442.560	4.488.788	Árbol	35	Joven	Bueno
1363	Existente actualmente	Quercus ilex	442.498	4.488.787	Arbusto	0		Bueno
1364	Situado fuera del S-1	Quercus ilex	442.556	4.488.786	Árbol	42	Joven	Bueno
1365	Existente actualmente	Retama sphaerocarpa	442.462	4.488.786	Arbusto	0		Bueno
1366	Situado fuera del S-1	Quercus ilex	442.577	4.488.786	Árbol	75	Joven	Bueno
1367	Situado fuera del S-1	Quercus ilex	442.558	4.488.785	Arbusto	0		Bueno
1369	Situado fuera del S-1	Pinus pinea	442.595	4.488.784	Árbol	28	Joven	Bueno
1370	Existente actualmente	Quercus ilex	442.751	4.488.784	Arbusto	0		Bueno
1371	Existente actualmente	Retama sphaerocarpa	443.164	4.488.784	Arbusto	0		Bueno
1372	Situado fuera del S-1	Pinus pinea	442.579	4.488.784	Árbol	120	Joven	Bueno
1373	Situado fuera del S-1	Quercus ilex	442.593	4.488.783	Árbol	45	Joven	Bueno
1374	Situado fuera del S-1	Quercus ilex	442.564	4.488.783	Árbol	31	Joven	Bueno
1375	Existente actualmente	Quercus ilex	442.760	4.488.783	Arbusto	0		Bueno
1377	Situado fuera del S-1	Quercus ilex	442.550	4.488.782	Árbol	35	Joven	Bueno
1378	Situado fuera del S-1	Quercus ilex	442.558	4.488.782	Arbusto	0		Bueno
1379	Situado fuera del S-1	Quercus ilex	442.580	4.488.782	Arbusto	0		Bueno
1380	Situado fuera del S-1	Crataegus monogyna	442.596	4.488.781	Arbusto	0		Bueno
1381	Situado fuera del S-1	Quercus ilex	442.555	4.488.781	Árbol	87	Joven	Bueno
1382	Existente actualmente	Quercus ilex	442.762	4.488.780	Árbol	82	Joven	Bueno



Nº	Situación actual	Especie	Coordenadas UTM ETRS89 30N		Tipo	Perímetro de tronco (cm)	Edad relativa	Estado fitosanitario
			X (m)	Y (m)				
1383	Situado fuera del S-1	Quercus ilex	442.551	4.488.780	Árbol	63	Joven	Bueno
1384	Situado fuera del S-1	Pinus pinea	442.579	4.488.780	Árbol	30	Maduro	Bueno
1385	Situado fuera del S-1	Quercus ilex	442.557	4.488.779	Árbol	55	Joven	Bueno
1386	Situado fuera del S-1	Quercus ilex	442.577	4.488.779	Árbol	77	Joven	Bueno
1387	Existente actualmente	Quercus ilex	442.811	4.488.778	Arbusto	0		Bueno
1388	Situado fuera del S-1	Quercus ilex	442.564	4.488.778	Árbol	62	Joven	Bueno
1390	Existente actualmente	Retama sphaerocarpa	443.851	4.488.777	Arbusto	0		Bueno
1391	Situado fuera del S-1	Pinus pinea	442.589	4.488.777	Árbol	112	Joven	Regular
1392	Existente actualmente	Crataegus monogyna	442.817	4.488.777	Arbusto	0		Bueno
1393	Existente actualmente	Quercus ilex	442.802	4.488.776	Arbusto	0		Bueno
1394	Situado fuera del S-1	Quercus ilex	442.560	4.488.776	Árbol	95	Joven	Bueno
1396	Existente actualmente	Retama sphaerocarpa	443.026	4.488.776	Arbusto	0		Bueno
1397	Situado fuera del S-1	Quercus ilex	442.568	4.488.775	Árbol	85	Joven	Bueno
1398	Situado fuera del S-1	Quercus ilex	442.591	4.488.775	Árbol	15	Joven	Bueno
1399	Existente actualmente	Rosa canina	443.227	4.488.775	Arbusto	0		Bueno
1400	Existente actualmente	Quercus ilex	442.789	4.488.774	Árbol	44	Joven	Bueno
1401	Situado fuera del S-1	Quercus ilex	442.550	4.488.774	Arbusto	0		Bueno
1402	Existente actualmente	Quercus ilex	442.781	4.488.774	Árbol	50	Joven	Bueno
1403	Existente actualmente	Quercus ilex	442.785	4.488.774	Arbusto	0		Bueno
1405	Situado fuera del S-1	Quercus ilex	442.556	4.488.774	Árbol	56	Joven	Bueno
1406	Existente actualmente	Quercus faginea	442.767	4.488.774	Árbol	35	Joven	Bueno
1407	Existente actualmente	Retama sphaerocarpa	443.053	4.488.773	Arbusto	0		Bueno
1408	Existente actualmente	Quercus ilex	442.488	4.488.773	Arbusto	0		Bueno
1409	Situado fuera del S-1	Quercus ilex	442.587	4.488.773	Arbusto	0		Bueno
1410	Situado fuera del S-1	Quercus ilex	442.564	4.488.772	Árbol	68	Joven	Bueno
1411	Existente actualmente	Quercus ilex	442.551	4.488.772	Árbol	80	Joven	Bueno
1413	Existente actualmente	Retama sphaerocarpa	442.762	4.488.772	Arbusto	0		Bueno
1414	Situado fuera del S-1	Quercus ilex	442.618	4.488.771	Arbusto	0		Bueno
1416	Situado fuera del S-1	Pinus pinea	442.609	4.488.770	Árbol	95	Joven	Bueno
1418	Existente actualmente	Quercus ilex	442.764	4.488.770	Árbol	42	Decrépito	Malo
1419	Situado fuera del S-1	Quercus ilex	442.582	4.488.769	Árbol	75	Joven	Bueno
1420	Existente actualmente	Retama sphaerocarpa	443.226	4.488.769	Arbusto	0		Bueno
1421	Existente actualmente	Quercus ilex	442.558	4.488.768	Arbusto	0		Bueno
1422	Existente actualmente	Quercus ilex	442.785	4.488.768	Árbol	45	Joven	Bueno



Nº	Situación actual	Especie	Coordenadas UTM ETRS89 30N		Tipo	Perímetro de tronco (cm)	Edad relativa	Estado fitosanitario
			X (m)	Y (m)				
1423	Existente actualmente	Rosa canina	442.833	4.488.767	Arbusto	0		Bueno
1424	Existente actualmente	Quercus ilex	442.777	4.488.767	Árbol	40	Joven	Bueno
1425	Situado fuera del S-1	Pinus pinea	442.608	4.488.767	Árbol	110	Maduro	Bueno
1426	Existente actualmente	Retama sphaerocarpa	443.793	4.488.767	Arbusto	0		Bueno
1427	Situado fuera del S-1	Quercus ilex	442.575	4.488.766	Árbol	63	Joven	Bueno
1428	Existente actualmente	Quercus ilex	442.771	4.488.766	Árbol	45	Joven	Bueno
1429	Existente actualmente	Quercus ilex	442.490	4.488.765	Arbusto	0		Bueno
1431	Situado fuera del S-1	Quercus ilex	442.633	4.488.764	Arbusto	0		Bueno
1432	Existente actualmente	Quercus ilex	442.559	4.488.764	Árbol	145	Joven	Bueno
1433	Existente actualmente	Quercus ilex	442.997	4.488.763	Árbol	15	Joven	Bueno
1435	Existente actualmente	Quercus ilex	442.556	4.488.762	Arbusto	0		Bueno
1436	Existente actualmente	Rosa canina	442.773	4.488.761	Arbusto	0		Bueno
1437	Situado fuera del S-1	Quercus ilex	442.603	4.488.761	Arbusto	0		Bueno
1439	Situado fuera del S-1	Retama sphaerocarpa	442.632	4.488.759	Arbusto	0		Bueno
1440	Existente actualmente	Quercus ilex	442.756	4.488.759	Árbol	72	Joven	Bueno
1441	Situado fuera del S-1	Quercus ilex	442.597	4.488.759	Árbol	74	Joven	Bueno
1442	Existente actualmente	Quercus ilex	442.568	4.488.758	Árbol	66	Joven	Bueno
1443	Existente actualmente	Quercus ilex	442.563	4.488.758	Árbol	15	Joven	Bueno
1444	Situado fuera del S-1	Quercus ilex	442.631	4.488.758	Árbol	38	Joven	Bueno
1448	Existente actualmente	Quercus ilex	442.510	4.488.756	Árbol	76	Joven	Bueno
1449	Existente actualmente	Quercus ilex	442.586	4.488.756	Árbol	42	Joven	Bueno
1450	Existente actualmente	Ulmus pumila	443.898	4.488.756	Árbol	54	Joven	Bueno
1451	Existente actualmente	Crataegus monogyna	442.758	4.488.756	Arbusto	0		Bueno
1452	Situado fuera del S-1	Quercus ilex	442.615	4.488.755	Árbol	36	Joven	Bueno
1453	Situado fuera del S-1	Quercus ilex	442.620	4.488.755	Arbusto	0		Bueno
1454	Existente actualmente	Quercus ilex	442.758	4.488.755	Árbol	15	Joven	Bueno
1455	Situado fuera del S-1	Pinus pinea	442.630	4.488.754	Árbol	108	Maduro	Bueno
1456	Existente actualmente	Quercus ilex	442.561	4.488.754	Árbol	80	Joven	Bueno
1457	Situado fuera del S-1	Quercus ilex	442.613	4.488.754	Árbol	85	Joven	Bueno
1458	Existente actualmente	Pinus pinea	442.586	4.488.754	Árbol	110	Joven	Bueno
1459	Existente actualmente	Quercus ilex	442.554	4.488.753	Arbusto	0		Bueno
1460	Situado fuera del S-1	Quercus ilex	442.667	4.488.753	Arbusto	0		Bueno
1461	Situado fuera del S-1	Pinus pinea	442.648	4.488.753	Árbol	165	Joven	Bueno



Nº	Situación actual	Especie	Coordenadas UTM ETRS89 30N		Tipo	Perímetro de tronco (cm)	Edad relativa	Estado fitosanitario
			X (m)	Y (m)				
1462	Existente actualmente	Ulmus pumila	443.898	4.488.753	Árbol	86	Joven	Bueno
1463	Situado fuera del S-1	Quercus ilex	442.633	4.488.752	Árbol	53	Joven	Bueno
1464	Existente actualmente	Quercus ilex	442.759	4.488.752	Arbusto	0		Bueno
1466	Existente actualmente	Quercus ilex	442.585	4.488.750	Arbusto	0		Bueno
1467	Existente actualmente	Pinus pinea	442.582	4.488.750	Árbol	22	Joven	Bueno
1469	Existente actualmente	Quercus ilex	442.577	4.488.749	Árbol	86	Joven	Bueno
1470	Situado fuera del S-1	Quercus ilex	442.627	4.488.749	Árbol	95	Joven	Bueno
1472	Existente actualmente	Quercus ilex	442.743	4.488.748	Arbusto	0		Bueno
1474	Situado fuera del S-1	Quercus ilex	442.677	4.488.746	Arbusto	0		Bueno
1475	Existente actualmente	Retama sphaerocarpa	443.086	4.488.746	Arbusto	0		Bueno
1476	Existente actualmente	Quercus ilex	442.606	4.488.746	Árbol	155	Joven	Bueno
1477	Situado fuera del S-1	Retama sphaerocarpa	442.685	4.488.746	Arbusto	0		Bueno
1478	Existente actualmente	Quercus ilex	442.595	4.488.746	Árbol	105	Maduro	Bueno
1479	Situado fuera del S-1	Pinus pinea	442.640	4.488.745	Árbol	75	Joven	Bueno
1481	Existente actualmente	Ulmus pumila	443.900	4.488.744	Árbol	162	Joven	Bueno
1482	Existente actualmente	Quercus ilex	442.598	4.488.743	Arbusto	0		Bueno
1483	Situado fuera del S-1	Quercus ilex	442.664	4.488.742	Arbusto	0		Bueno
1484	Situado fuera del S-1	Quercus ilex	442.692	4.488.742	Arbusto	0		Bueno
1485	Existente actualmente	Quercus ilex	442.574	4.488.742	Árbol	76	Joven	Bueno
1486	Existente actualmente	Quercus ilex	442.607	4.488.741	Árbol	40	Joven	Bueno
1488	Existente actualmente	Quercus ilex	442.631	4.488.740	Árbol	16	Joven	Bueno
1490	Existente actualmente	Ulmus pumila	443.657	4.488.738	Árbol	16	Joven	Bueno
1491	Existente actualmente	Quercus ilex	442.597	4.488.738	Arbusto	0		Bueno
1492	Situado fuera del S-1	Retama sphaerocarpa	442.693	4.488.738	Arbusto	0		Bueno
1493	Existente actualmente	Quercus ilex	442.625	4.488.738	Arbusto	0		Bueno
1494	Existente actualmente	Quercus ilex	442.657	4.488.737	Arbusto	0		Bueno
1495	Existente actualmente	Quercus ilex	442.616	4.488.737	Árbol	98	Joven	Bueno
1496	Existente actualmente	Retama sphaerocarpa	442.602	4.488.737	Arbusto	0		Bueno
1497	Existente actualmente	Quercus ilex	442.731	4.488.736	Árbol	88	Joven	Bueno
1498	Situado fuera del S-1	Quercus ilex	442.689	4.488.736	Árbol	105	Joven	Bueno
1499	Situado fuera del S-1	Quercus ilex	442.680	4.488.736	Árbol	45	Joven	Bueno
1500	Situado fuera del S-1	Quercus ilex	442.691	4.488.736	Arbusto	0		Bueno
1501	Situado fuera del S-1	Pinus pinea	442.671	4.488.736	Árbol	93	Viejo	Regular



Nº	Situación actual	Especie	Coordenadas UTM ETRS89 30N		Tipo	Perímetro de tronco (cm)	Edad relativa	Estado fitosanitario
			X (m)	Y (m)				
1502	Existente actualmente	Quercus ilex	442.612	4.488.735	Árbol	84	Joven	Bueno
1503	Situado fuera del S-1	Quercus ilex	442.674	4.488.735	Arbusto	0		Bueno
1505	Existente actualmente	Pinus pinea	442.654	4.488.735	Árbol	110	Joven	Regular
1506	Existente actualmente	Quercus ilex	442.752	4.488.734	Arbusto	0		Bueno
1507	Existente actualmente	Retama sphaerocarpa	443.002	4.488.734	Arbusto	0		Bueno
1509	Situado fuera del S-1	Quercus ilex	442.684	4.488.734	Árbol	48	Joven	Bueno
1510	Existente actualmente	Quercus ilex	442.605	4.488.734	Árbol	77	Joven	Bueno
1512	Existente actualmente	Quercus ilex	442.756	4.488.733	Arbusto	0		Bueno
1514	Existente actualmente	Ulmus pumila	443.690	4.488.732	Árbol	30	Joven	Bueno
1515	Situado fuera del S-1	Quercus ilex	442.689	4.488.732	Arbusto	0		Bueno
1516	Existente actualmente	Quercus ilex	442.515	4.488.732	Arbusto	0		Bueno
1517	Situado fuera del S-1	Quercus ilex	442.704	4.488.731	Árbol	38	Joven	Bueno
1518	Situado fuera del S-1	Quercus ilex	442.700	4.488.731	Árbol	35	Joven	Bueno
1519	Existente actualmente	Quercus ilex	442.617	4.488.730	Árbol	67	Joven	Bueno
1520	Existente actualmente	Quercus ilex	442.584	4.488.730	Árbol	115	Maduro	Bueno
1521	Existente actualmente	Quercus ilex	442.668	4.488.730	Árbol	56	Joven	Bueno
1522	Existente actualmente	Quercus ilex	442.725	4.488.730	Arbusto	0		Bueno
1523	Existente actualmente	Quercus ilex	442.597	4.488.730	Árbol	52	Joven	Bueno
1524	Situado fuera del S-1	Quercus ilex	442.687	4.488.730	Árbol	35	Joven	Bueno
1525	Existente actualmente	Quercus ilex	442.662	4.488.730	Arbusto	0		Bueno
1526	Existente actualmente	Quercus ilex	442.603	4.488.729	Árbol	65	Joven	Bueno
1528	Existente actualmente	Quercus ilex	442.672	4.488.729	Árbol	42	Joven	Bueno
1529	Existente actualmente	Quercus ilex	442.678	4.488.729	Arbusto	0		Bueno
1530	Existente actualmente	Quercus ilex	442.511	4.488.729	Arbusto	0		Bueno
1531	Existente actualmente	Quercus ilex	442.669	4.488.729	Arbusto	0		Bueno
1532	Existente actualmente	Quercus ilex	442.525	4.488.729	Árbol	56	Joven	Bueno
1533	Existente actualmente	Quercus ilex	442.573	4.488.729	Árbol	22	Joven	Bueno
1534	Existente actualmente	Quercus ilex	442.593	4.488.728	Árbol	135	Joven	Bueno
1535	Existente actualmente	Quercus ilex	442.623	4.488.728	Arbusto	0		Bueno
1536	Existente actualmente	Quercus ilex	442.684	4.488.727	Árbol	94	Joven	Bueno



Nº	Situación actual	Especie	Coordenadas UTM ETRS89 30N		Tipo	Perímetro de tronco (cm)	Edad relativa	Estado fitosanitario
			X (m)	Y (m)				
1537	Existente actualmente	Quercus ilex	442.527	4.488.727	Arbusto	0		Bueno
1538	Existente actualmente	Quercus ilex	442.602	4.488.726	Árbol	80	Joven	Bueno
1539	Existente actualmente	Quercus ilex	442.616	4.488.726	Árbol	85	Joven	Bueno
1540	Existente actualmente	Quercus ilex	442.614	4.488.726	Arbusto	0		Bueno
1541	Existente actualmente	Quercus ilex	442.625	4.488.726	Árbol	56	Joven	Bueno
1542	Existente actualmente	Quercus ilex	442.520	4.488.726	Árbol	104	Joven	Bueno
1543	Existente actualmente	Quercus ilex	442.666	4.488.725	Arbusto	0		Bueno
1544	Existente actualmente	Quercus ilex	442.602	4.488.724	Árbol	62	Joven	Bueno
1545	Existente actualmente	Quercus ilex	442.569	4.488.724	Árbol	33	Joven	Bueno
1546	Existente actualmente	Quercus ilex	442.540	4.488.724	Árbol	65	Joven	Bueno
1547	Existente actualmente	Quercus ilex	442.668	4.488.723	Árbol	45	Joven	Bueno
1548	Existente actualmente	Pinus pinea	442.512	4.488.723	Árbol	115	Maduro	Bueno
1549	Existente actualmente	Quercus ilex	442.529	4.488.723	Árbol	70	Joven	Bueno
1550	Existente actualmente	Morus*	443.537	4.488.723	Árbol	162	Maduro	Bueno
1551	Existente actualmente	Quercus ilex	442.693	4.488.723	Árbol	35	Joven	Bueno
1552	Existente actualmente	Ulmus pumila	443.667	4.488.723	Árbol	21	Joven	Bueno
1553	Existente actualmente	Ulmus pumila	443.664	4.488.722	Arbusto	0		Bueno
1554	Existente actualmente	Quercus ilex	442.600	4.488.722	Árbol	30	Joven	Bueno
1556	Existente actualmente	Quercus ilex	442.756	4.488.721	Arbusto	0		Bueno
1557	Existente actualmente	Quercus ilex	442.742	4.488.721	Árbol	65	Joven	Bueno
1558	Existente actualmente	Quercus ilex	442.732	4.488.721	Árbol	60	Joven	Bueno
1559	Existente actualmente	Quercus ilex	442.519	4.488.721	Arbusto	0		Bueno
1560	Existente actualmente	Quercus ilex	442.531	4.488.720	Arbusto	0		Bueno
1561	Existente actualmente	Quercus ilex	442.610	4.488.719	Árbol	82	Joven	Bueno
1562	Existente actualmente	Quercus ilex	442.547	4.488.718	Arbusto	0		Bueno
1563	Existente actualmente	Quercus ilex	442.726	4.488.717	Arbusto	0		Bueno
1564	Existente actualmente	Quercus ilex	442.519	4.488.716	Arbusto	0		Bueno



Nº	Situación actual	Especie	Coordenadas UTM ETRS89 30N		Tipo	Perímetro de tronco (cm)	Edad relativa	Estado fitosanitario
			X (m)	Y (m)				
1565	Existente actualmente	Quercus ilex	442.536	4.488.716	Árbol	95	Joven	Bueno
1567	Existente actualmente	Populus x canadensis	443.905	4.488.715	Árbol	82	Muerto	Muerto
1568	Existente actualmente	Quercus ilex	442.609	4.488.715	Arbusto	0		Bueno
1569	Existente actualmente	Robinia pseudoacacia	443.502	4.488.715	Árbol	92	Joven	Bueno
1570	Existente actualmente	Quercus ilex	442.543	4.488.714	Arbusto	0		Bueno
1571	Existente actualmente	Rosa canina	442.670	4.488.714	Arbusto	0		Bueno
1572	Existente actualmente	Crataegus monogyna	442.870	4.488.714	Arbusto	0		Bueno
1573	Existente actualmente	Quercus ilex	442.524	4.488.714	Arbusto	0		Bueno
1574	Existente actualmente	Quercus ilex	442.698	4.488.714	Árbol	86	Joven	Bueno
1575	Existente actualmente	Quercus ilex	442.528	4.488.714	Arbusto	0		Bueno
1576	Existente actualmente	Retama sphaerocarpa	443.710	4.488.713	Arbusto	0		Bueno
1577	Existente actualmente	Ulmus pumila	443.539	4.488.713	Árbol	15	Joven	Bueno
1579	Existente actualmente	Retama sphaerocarpa	442.546	4.488.712	Arbusto	0		Bueno
1580	Existente actualmente	Quercus ilex	442.657	4.488.712	Arbusto	0		Bueno
1581	Existente actualmente	Ulmus pumila	443.634	4.488.712	Arbusto	0		Bueno
1583	Existente actualmente	Quercus ilex	442.539	4.488.711	Árbol	55	Joven	Bueno
1584	Existente actualmente	Quercus ilex	442.563	4.488.711	Árbol	35	Joven	Bueno
1585	Existente actualmente	Crataegus monogyna	442.870	4.488.711	Arbusto	0		Bueno
1586	Existente actualmente	Quercus ilex	442.623	4.488.711	Arbusto	0		Bueno
1588	Existente actualmente	Pinus pinea	442.565	4.488.711	Árbol	160	Joven	Bueno
1589	Existente actualmente	Pinus pinea	442.638	4.488.711	Árbol	155	Maduro	Bueno
1592	Existente actualmente	Quercus ilex	442.683	4.488.710	Árbol	38	Joven	Bueno
1593	Existente actualmente	Ulmus pumila	443.479	4.488.710	Árbol	142	Maduro	Bueno
1594	Existente actualmente	Quercus ilex	442.681	4.488.710	Árbol	30	Joven	Bueno
1595	Existente actualmente	Quercus ilex	442.615	4.488.710	Arbusto	0		Bueno
1597	Existente actualmente	Quercus ilex	442.541	4.488.710	Árbol	45	Joven	Bueno
1598	Existente actualmente	Crataegus monogyna	442.874	4.488.709	Arbusto	0		Bueno



Nº	Situación actual	Especie	Coordenadas UTM ETRS89 30N		Tipo	Perímetro de tronco (cm)	Edad relativa	Estado fitosanitario
			X (m)	Y (m)				
1599	Existente actualmente	Quercus ilex	442.628	4.488.709	Arbusto	0		Bueno
1600	Existente actualmente	Quercus ilex	442.616	4.488.708	Árbol	78	Joven	Bueno
1602	Existente actualmente	Quercus ilex	442.678	4.488.708	Árbol	82	Joven	Bueno
1603	Existente actualmente	Quercus ilex	442.675	4.488.708	Arbusto	0		Bueno
1605	Existente actualmente	Quercus ilex	442.618	4.488.707	Árbol	76	Joven	Bueno
1607	Existente actualmente	Pinus pinea	442.612	4.488.707	Árbol	110	Joven	Bueno
1608	Existente actualmente	Retama sphaerocarpa	442.591	4.488.705	Arbusto	0		Bueno
1609	Existente actualmente	Quercus ilex	442.652	4.488.705	Arbusto	0		Bueno
1610	Existente actualmente	Pinus pinea	442.571	4.488.705	Árbol	135	Joven	Bueno
1611	Existente actualmente	Spartium junceum	443.866	4.488.705	Arbusto	0		Bueno
1612	Existente actualmente	Quercus ilex	442.565	4.488.705	Arbusto	0		Bueno
1614	Existente actualmente	Quercus ilex	442.557	4.488.703	Árbol	74	Joven	Bueno
1615	Existente actualmente	Retama sphaerocarpa	442.572	4.488.702	Arbusto	0		Bueno
1616	Existente actualmente	Quercus ilex	442.656	4.488.702	Árbol	94	Joven	Bueno
1617	Existente actualmente	Ulmus pumila	443.572	4.488.702	Árbol	68	Joven	Bueno
1618	Existente actualmente	Crataegus monogyna	442.877	4.488.701	Arbusto	0		Bueno
1619	Existente actualmente	Quercus ilex	442.615	4.488.701	Arbusto	0		Bueno
1620	Existente actualmente	Quercus ilex	442.525	4.488.700	Arbusto	0		Bueno
1621	Existente actualmente	Retama sphaerocarpa	443.782	4.488.700	Arbusto	0		Bueno
1623	Existente actualmente	Rosa canina	443.098	4.488.700	Arbusto	0		Bueno
1624	Existente actualmente	Quercus ilex	442.594	4.488.699	Árbol	74	Joven	Bueno
1625	Existente actualmente	Retama sphaerocarpa	443.756	4.488.698	Arbusto	0		Bueno
1626	Existente actualmente	Retama sphaerocarpa	442.559	4.488.698	Arbusto	0		Bueno
1627	Existente actualmente	Quercus ilex	442.563	4.488.698	Arbusto	0		Bueno
1628	Existente actualmente	Quercus ilex	442.599	4.488.698	Árbol	72	Joven	Bueno
1629	Existente actualmente	Pinus pinea	442.605	4.488.697	Árbol	28	Maduro	Bueno
1630	Existente actualmente	Quercus ilex	442.607	4.488.697	Árbol	56	Joven	Bueno



Nº	Situación actual	Especie	Coordenadas UTM ETRS89 30N		Tipo	Perímetro de tronco (cm)	Edad relativa	Estado fitosanitario
			X (m)	Y (m)				
1632	Existente actualmente	Crataegus monogyna	442.876	4.488.697	Arbusto	0		Bueno
1633	Existente actualmente	Quercus ilex	442.592	4.488.696	Arbusto	0		Bueno
1634	Existente actualmente	Pinus pinea	442.605	4.488.696	Árbol	118	Maduro	Bueno
1635	Existente actualmente	Pinus pinea	442.566	4.488.694	Árbol	165	Maduro	Bueno
1636	Existente actualmente	Ulmus pumila	443.910	4.488.693	Árbol	174	Joven	Bueno
1637	Existente actualmente	Quercus ilex	442.606	4.488.692	Arbusto	0		Bueno
1639	Existente actualmente	Pinus pinea	442.579	4.488.692	Árbol	86	Maduro	Bueno
1640	Existente actualmente	Quercus ilex	442.762	4.488.691	Árbol	36	Joven	Bueno
1641	Existente actualmente	Rosa canina	442.729	4.488.691	Arbusto	0		Bueno
1643	Existente actualmente	Ulmus pumila	443.528	4.488.690	Árbol	15	Joven	Bueno
1644	Existente actualmente	Retama sphaerocarpa	442.594	4.488.690	Arbusto	0		Bueno
1645	Existente actualmente	Quercus ilex	442.620	4.488.689	Árbol	30	Joven	Bueno
1647	Existente actualmente	Pinus pinea	442.669	4.488.689	Árbol	135	Joven	Regular
1648	Existente actualmente	Quercus ilex	442.759	4.488.689	Arbusto	0		Bueno
1649	Existente actualmente	Pinus pinea	442.600	4.488.689	Árbol	60	Joven	Bueno
1650	Existente actualmente	Quercus ilex	442.581	4.488.688	Árbol	62	Joven	Bueno
1652	Existente actualmente	Quercus ilex	442.556	4.488.688	Árbol	108	Joven	Bueno
1653	Existente actualmente	Quercus ilex	442.687	4.488.688	Arbusto	0		Bueno
1655	Existente actualmente	Quercus ilex	442.582	4.488.688	Arbusto	0		Bueno
1656	Existente actualmente	Retama sphaerocarpa	442.643	4.488.688	Arbusto	0		Bueno
1657	Existente actualmente	Quercus ilex	442.773	4.488.688	Árbol	26	Joven	Bueno
1658	Existente actualmente	Quercus ilex	442.630	4.488.687	Árbol	65	Joven	Bueno
1659	Existente actualmente	Quercus ilex	442.527	4.488.687	Arbusto	0		Bueno
1660	Existente actualmente	Retama sphaerocarpa	442.608	4.488.686	Arbusto	0		Bueno
1661	Existente actualmente	Rosa canina	442.688	4.488.686	Arbusto	0		Bueno
1662	Existente actualmente	Ulmus pumila	443.498	4.488.686	Árbol	175	Decrépito	Malo
1664	Existente actualmente	Quercus ilex	442.601	4.488.685	Arbusto	0		Bueno



Nº	Situación actual	Especie	Coordenadas UTM ETRS89 30N		Tipo	Perímetro de tronco (cm)	Edad relativa	Estado fitosanitario
			X (m)	Y (m)				
1665	Existente actualmente	Ulmus pumila	443.897	4.488.685	Árbol	28	Joven	Bueno
1666	Existente actualmente	Crataegus monogyna	442.761	4.488.684	Arbusto	0		Bueno
1669	Existente actualmente	Retama sphaerocarpa	442.540	4.488.682	Arbusto	0		Bueno
1670	Existente actualmente	Retama sphaerocarpa	442.747	4.488.682	Arbusto	0		Bueno
1671	Existente actualmente	Rosa canina	442.738	4.488.682	Arbusto	0		Bueno
1672	Existente actualmente	Quercus ilex	442.725	4.488.682	Arbusto	0		Bueno
1673	Existente actualmente	Quercus ilex	442.550	4.488.681	Arbusto	0		Bueno
1674	Existente actualmente	Quercus ilex	442.679	4.488.681	Árbol	54	Joven	Bueno
1675	Existente actualmente	Ulmus pumila	443.911	4.488.681	Árbol	53	Joven	Bueno
1676	Existente actualmente	Quercus ilex	442.570	4.488.681	Arbusto	0		Bueno
1678	Existente actualmente	Retama sphaerocarpa	442.556	4.488.680	Arbusto	0		Bueno
1679	Existente actualmente	Quercus ilex	442.539	4.488.680	Árbol	95	Joven	Bueno
1680	Existente actualmente	Quercus ilex	442.738	4.488.680	Arbusto	0		Bueno
1681	Existente actualmente	Quercus ilex	442.596	4.488.680	Arbusto	0		Bueno
1682	Existente actualmente	Quercus ilex	442.623	4.488.680	Arbusto	0		Bueno
1683	Existente actualmente	Ulmus pumila	443.912	4.488.679	Árbol	52	Joven	Bueno
1684	Existente actualmente	Pinus pinea	442.685	4.488.679	Árbol	98	Viejo	Regular
1685	Existente actualmente	Quercus ilex	442.530	4.488.679	Arbusto	0		Bueno
1686	Existente actualmente	Pinus pinea	442.659	4.488.677	Árbol	98	Viejo	Regular
1687	Existente actualmente	Pinus pinea	442.668	4.488.677	Árbol	123	Maduro	Bueno
1688	Existente actualmente	Quercus ilex	442.689	4.488.677	Arbusto	0		Bueno
1689	Existente actualmente	Quercus ilex	442.551	4.488.677	Árbol	28	Joven	Bueno
1690	Existente actualmente	Pinus pinea	442.672	4.488.676	Árbol	24	Joven	Bueno
1691	Existente actualmente	Quercus ilex	442.779	4.488.676	Arbusto	0		Bueno
1692	Existente actualmente	Ulmus pumila	443.913	4.488.676	Árbol	62	Joven	Bueno
1694	Existente actualmente	Quercus ilex	442.623	4.488.674	Árbol	28	Joven	Bueno
1695	Existente actualmente	Pinus pinea	442.710	4.488.674	Árbol	34	Joven	Bueno



Nº	Situación actual	Especie	Coordenadas UTM ETRS89 30N		Tipo	Perímetro de tronco (cm)	Edad relativa	Estado fitosanitario
			X (m)	Y (m)				
1696	Existente actualmente	Quercus ilex	442.663	4.488.674	Arbusto	0		Bueno
1697	Existente actualmente	Quercus ilex	442.626	4.488.673	Árbol	15	Joven	Bueno
1698	Existente actualmente	Rosa canina	442.727	4.488.673	Arbusto	0		Bueno
1699	Existente actualmente	Quercus ilex	442.783	4.488.673	Árbol	28	Joven	Bueno
1700	Existente actualmente	Quercus ilex	442.535	4.488.673	Arbusto	0		Bueno
1701	Existente actualmente	Pinus pinea	442.660	4.488.673	Árbol	145	Viejo	Regular
1702	Existente actualmente	Quercus ilex	442.619	4.488.673	Árbol	85	Joven	Bueno
1703	Existente actualmente	Ulmus pumila	443.911	4.488.673	Árbol	40	Joven	Bueno
1704	Existente actualmente	Quercus ilex	442.643	4.488.672	Arbusto	0		Bueno
1705	Existente actualmente	Quercus ilex	442.614	4.488.672	Árbol	25	Joven	Bueno
1706	Existente actualmente	Quercus ilex	442.674	4.488.672	Arbusto	0		Bueno
1707	Existente actualmente	Quercus ilex	442.671	4.488.672	Árbol	45	Joven	Bueno
1708	Existente actualmente	Quercus ilex	442.677	4.488.672	Árbol	32	Joven	Bueno
1710	Existente actualmente	Ulmus pumila	443.914	4.488.671	Árbol	96	Joven	Bueno
1711	Existente actualmente	Retama sphaerocarpa	443.779	4.488.671	Arbusto	0		Bueno
1712	Existente actualmente	Quercus ilex	442.719	4.488.670	Arbusto	0		Bueno
1713	Existente actualmente	Quercus ilex	442.693	4.488.670	Árbol	78	Joven	Bueno
1714	Existente actualmente	Quercus ilex	442.606	4.488.669	Árbol	38	Joven	Bueno
1715	Existente actualmente	Crataegus monogyna	442.922	4.488.669	Arbusto	0		Bueno
1716	Existente actualmente	Ulmus pumila	443.912	4.488.668	Árbol	75	Joven	Bueno
1717	Existente actualmente	Quercus ilex	442.604	4.488.668	Arbusto	0		Bueno
1719	Existente actualmente	Quercus ilex	442.782	4.488.667	Árbol	86	Joven	Bueno
1720	Existente actualmente	Retama sphaerocarpa	442.683	4.488.667	Arbusto	0		Bueno
1721	Existente actualmente	Quercus ilex	442.696	4.488.666	Árbol	42	Joven	Bueno
1722	Existente actualmente	Retama sphaerocarpa	442.658	4.488.666	Arbusto	0		Bueno
1723	Existente actualmente	Pinus pinea	442.669	4.488.666	Árbol	155	Joven	Bueno
1724	Existente actualmente	Pinus pinea	442.661	4.488.666	Árbol	96	Viejo	Regular



Nº	Situación actual	Especie	Coordenadas UTM ETRS89 30N		Tipo	Perímetro de tronco (cm)	Edad relativa	Estado fitosanitario
			X (m)	Y (m)				
1725	Existente actualmente	Quercus ilex	442.567	4.488.665	Arbusto	0		Bueno
1726	Existente actualmente	Quercus ilex	442.697	4.488.664	Árbol	25	Joven	Bueno
1727	Existente actualmente	Quercus ilex	442.641	4.488.664	Arbusto	0		Bueno
1728	Existente actualmente	Quercus ilex	442.692	4.488.664	Árbol	60	Joven	Bueno
1729	Existente actualmente	Retama sphaerocarpa	443.848	4.488.664	Arbusto	0		Bueno
1730	Existente actualmente	Quercus ilex	442.678	4.488.663	Arbusto	0		Bueno
1731	Existente actualmente	Quercus ilex	442.565	4.488.663	Arbusto	0		Bueno
1732	Existente actualmente	Rosa canina	442.850	4.488.662	Arbusto	0		Bueno
1733	Existente actualmente	Quercus ilex	442.553	4.488.661	Arbusto	0		Bueno
1734	Existente actualmente	Retama sphaerocarpa	442.535	4.488.661	Arbusto	0		Bueno
1735	Existente actualmente	Retama sphaerocarpa	443.689	4.488.660	Arbusto	0		Bueno
1736	Existente actualmente	Quercus ilex	442.669	4.488.659	Arbusto	0		Bueno
1737	Existente actualmente	Pinus pinea	442.648	4.488.658	Árbol	165	Joven	Bueno
1738	Existente actualmente	Quercus ilex	442.712	4.488.658	Arbusto	0		Bueno
1739	Existente actualmente	Retama sphaerocarpa	442.559	4.488.658	Arbusto	0		Bueno
1740	Existente actualmente	Ulmus pumila	443.917	4.488.658	Árbol	162	Joven	Bueno
1741	Existente actualmente	Quercus ilex	442.662	4.488.657	Árbol	18	Joven	Bueno
1742	Existente actualmente	Retama sphaerocarpa	442.618	4.488.657	Arbusto	0		Bueno
1743	Existente actualmente	Quercus ilex	442.591	4.488.656	Árbol	25	Joven	Bueno
1744	Existente actualmente	Quercus ilex	442.694	4.488.656	Arbusto	0		Bueno
1745	Existente actualmente	Quercus ilex	442.563	4.488.655	Árbol	29	Joven	Bueno
1746	Existente actualmente	Pinus pinea	442.705	4.488.655	Árbol	145	Joven	Regular
1747	Existente actualmente	Pinus pinea	442.673	4.488.655	Árbol	25	Maduro	Bueno
1748	Existente actualmente	Quercus ilex	442.736	4.488.655	Arbusto	0		Bueno
1749	Existente actualmente	Quercus ilex	442.544	4.488.655	Arbusto	0		Bueno
1750	Existente actualmente	Retama sphaerocarpa	442.693	4.488.654	Arbusto	0		Bueno
1752	Existente actualmente	Quercus ilex	442.655	4.488.654	Arbusto	0		Bueno



Nº	Situación actual	Especie	Coordenadas UTM ETRS89 30N		Tipo	Perímetro de tronco (cm)	Edad relativa	Estado fitosanitario
			X (m)	Y (m)				
1753	Existente actualmente	Ulmus pumila	443.918	4.488.653	Árbol	95	Joven	Bueno
1754	Existente actualmente	Quercus ilex	442.644	4.488.653	Arbusto	0		Bueno
1755	Existente actualmente	Quercus ilex	442.600	4.488.653	Arbusto	0		Bueno
1756	Existente actualmente	Pinus pinea	442.696	4.488.652	Árbol	105	Joven	Regular
1757	Existente actualmente	Quercus ilex	442.555	4.488.652	Árbol	28	Joven	Bueno
1758	Existente actualmente	Ulmus pumila	443.916	4.488.652	Árbol	46	Joven	Bueno
1759	Existente actualmente	Quercus ilex	442.578	4.488.652	Arbusto	0		Bueno
1760	Existente actualmente	Quercus ilex	442.701	4.488.652	Arbusto	0		Bueno
1762	Existente actualmente	Pinus pinea	442.671	4.488.651	Árbol	95	Maduro	Bueno
1763	Existente actualmente	Quercus ilex	442.546	4.488.651	Arbusto	0		Bueno
1764	Existente actualmente	Quercus ilex	442.651	4.488.651	Arbusto	0		Bueno
1765	Existente actualmente	Ulmus pumila	443.809	4.488.650	Árbol	15	Joven	Bueno
1766	Existente actualmente	Ulmus pumila	443.915	4.488.650	Árbol	55	Joven	Bueno
1769	Existente actualmente	Quercus ilex	442.568	4.488.648	Árbol	58	Joven	Bueno
1770	Existente actualmente	Quercus ilex	442.755	4.488.647	Arbusto	0		Bueno
1771	Existente actualmente	Quercus ilex	442.629	4.488.646	Árbol	21	Joven	Bueno
1772	Existente actualmente	Ulmus pumila	443.915	4.488.646	Árbol	74	Joven	Bueno
1774	Existente actualmente	Pinus pinea	442.674	4.488.646	Árbol	50	Joven	Bueno
1775	Existente actualmente	Pinus pinea	442.653	4.488.645	Árbol	128	Maduro	Bueno
1776	Existente actualmente	Quercus ilex	443.295	4.488.645	Arbusto	0		Bueno
1777	Existente actualmente	Quercus ilex	442.764	4.488.645	Arbusto	0		Bueno
1778	Existente actualmente	Ulmus pumila	443.762	4.488.645	Árbol	20	Joven	Bueno
1779	Existente actualmente	Retama sphaerocarpa	442.650	4.488.645	Arbusto	0		Bueno
1780	Existente actualmente	Ulmus pumila	443.918	4.488.644	Árbol	125	Maduro	Bueno
1781	Existente actualmente	Ulmus pumila	443.906	4.488.643	Árbol	78	Joven	Bueno
1782	Existente actualmente	Retama sphaerocarpa	443.822	4.488.643	Arbusto	0		Bueno
1783	Existente actualmente	Quercus ilex	442.672	4.488.643	Arbusto	0		Bueno



Nº	Situación actual	Especie	Coordenadas UTM ETRS89 30N		Tipo	Perímetro de tronco (cm)	Edad relativa	Estado fitosanitario
			X (m)	Y (m)				
1785	Existente actualmente	Quercus ilex	442.660	4.488.643	Arbusto	0		Bueno
1786	Existente actualmente	Quercus ilex	442.752	4.488.643	Arbusto	0		Bueno
1787	Existente actualmente	Ulmus pumila	443.802	4.488.642	Arbusto	0		Bueno
1788	Existente actualmente	Morus*	443.693	4.488.642	Árbol	94	Decrépito	Malo
1789	Existente actualmente	Ulmus pumila	443.914	4.488.642	Árbol	87	Joven	Bueno
1790	Existente actualmente	Quercus ilex	442.645	4.488.642	Arbusto	0		Bueno
1792	Existente actualmente	Ulmus pumila	443.746	4.488.641	Arbusto	0		Bueno
1793	Existente actualmente	Ulmus pumila	443.739	4.488.641	Árbol	18	Joven	Bueno
1794	Existente actualmente	Ulmus pumila	443.697	4.488.640	Arbusto	0		Bueno
1795	Existente actualmente	Quercus ilex	442.584	4.488.640	Arbusto	0		Bueno
1796	Existente actualmente	Quercus ilex	442.598	4.488.640	Arbusto	0		Bueno
1797	Existente actualmente	Quercus ilex	442.746	4.488.639	Arbusto	0		Bueno
1798	Existente actualmente	Quercus ilex	443.176	4.488.639	Arbusto	0		Bueno
1799	Existente actualmente	Quercus ilex	442.595	4.488.639	Árbol	35	Joven	Bueno
1800	Existente actualmente	Prunus dulcis	443.796	4.488.638	Árbol	26	Joven	Bueno
1802	Existente actualmente	Pinus pinea	442.649	4.488.638	Árbol	145	Maduro	Bueno
1803	Existente actualmente	Quercus ilex	442.700	4.488.638	Arbusto	0		Bueno
1804	Existente actualmente	Ulmus pumila	443.885	4.488.638	Árbol	91	Joven	Bueno
1805	Existente actualmente	Quercus ilex	442.579	4.488.637	Arbusto	0		Bueno
1806	Existente actualmente	Quercus ilex	442.565	4.488.637	Arbusto	0		Bueno
1807	Existente actualmente	Quercus ilex	442.666	4.488.637	Arbusto	0		Bueno
1808	Existente actualmente	Quercus ilex	442.570	4.488.637	Árbol	43	Joven	Bueno
1809	Existente actualmente	Ulmus pumila	443.803	4.488.636	Árbol	19	Joven	Bueno
1811	Existente actualmente	Quercus ilex	443.174	4.488.636	Arbusto	0		Bueno
1812	Existente actualmente	Quercus ilex	442.739	4.488.636	Arbusto	0		Bueno
1813	Existente actualmente	Quercus ilex	442.643	4.488.635	Árbol	36	Joven	Bueno
1814	Existente actualmente	Quercus ilex	442.676	4.488.634	Árbol	16	Joven	Bueno



Nº	Situación actual	Especie	Coordenadas UTM ETRS89 30N		Tipo	Perímetro de tronco (cm)	Edad relativa	Estado fitosanitario
			X (m)	Y (m)				
1815	Existente actualmente	Ulmus pumila	443.861	4.488.634	Árbol	80	Joven	Bueno
1816	Existente actualmente	Quercus ilex	442.817	4.488.634	Árbol	53	Joven	Bueno
1817	Existente actualmente	Quercus ilex	442.622	4.488.634	Árbol	45	Joven	Bueno
1818	Existente actualmente	Quercus ilex	442.639	4.488.633	Árbol	45	Joven	Bueno
1819	Existente actualmente	Ulmus pumila	443.738	4.488.633	Árbol	15	Joven	Bueno
1820	Existente actualmente	Quercus ilex	442.571	4.488.633	Árbol	82	Joven	Bueno
1821	Existente actualmente	Retama sphaerocarpa	442.618	4.488.632	Arbusto	0		Bueno
1823	Existente actualmente	Ulmus pumila	443.744	4.488.632	Árbol	32	Joven	Bueno
1824	Existente actualmente	Ulmus pumila	443.739	4.488.632	Árbol	24	Joven	Bueno
1825	Existente actualmente	Retama sphaerocarpa	442.650	4.488.632	Arbusto	0		Bueno
1826	Existente actualmente	Pinus pinea	442.586	4.488.631	Árbol	92	Joven	Bueno
1827	Existente actualmente	Quercus ilex	442.671	4.488.630	Arbusto	0		Bueno
1828	Existente actualmente	Ulmus pumila	443.821	4.488.630	Árbol	34	Joven	Bueno
1830	Existente actualmente	Quercus ilex	442.675	4.488.630	Arbusto	0		Bueno
1831	Existente actualmente	Quercus ilex	442.743	4.488.630	Árbol	68	Joven	Bueno
1832	Existente actualmente	Quercus ilex	442.612	4.488.630	Árbol	85	Joven	Bueno
1833	Existente actualmente	Quercus ilex	442.647	4.488.630	Árbol	85	Joven	Bueno
1834	Existente actualmente	Quercus ilex	442.658	4.488.630	Árbol	38	Joven	Bueno
1835	Existente actualmente	Quercus ilex	442.606	4.488.629	Árbol	105	Joven	Bueno
1836	Existente actualmente	Ulmus pumila	443.742	4.488.629	Árbol	15	Joven	Bueno
1837	Existente actualmente	Quercus ilex	442.616	4.488.629	Árbol	76	Joven	Bueno
1838	Existente actualmente	Retama sphaerocarpa	442.641	4.488.629	Arbusto	0		Bueno
1839	Existente actualmente	Quercus ilex	442.593	4.488.628	Árbol	54	Joven	Bueno
1840	Existente actualmente	Quercus ilex	442.642	4.488.627	Arbusto	0		Bueno
1841	Existente actualmente	Quercus ilex	442.611	4.488.627	Arbusto	0		Bueno
1842	Existente actualmente	Quercus ilex	442.705	4.488.627	Arbusto	0		Bueno
1844	Existente actualmente	Quercus ilex	442.567	4.488.625	Arbusto	0		Bueno



Nº	Situación actual	Especie	Coordenadas UTM ETRS89 30N		Tipo	Perímetro de tronco (cm)	Edad relativa	Estado fitosanitario
			X (m)	Y (m)				
1845	Existente actualmente	Quercus ilex	442.712	4.488.625	Árbol	22	Joven	Bueno
1846	Existente actualmente	Quercus ilex	442.697	4.488.624	Arbusto	0		Bueno
1847	Existente actualmente	Quercus ilex	442.590	4.488.623	Árbol	33	Joven	Bueno
1848	Existente actualmente	Retama sphaerocarpa	442.800	4.488.623	Arbusto	0		Bueno
1849	Existente actualmente	Ulmus pumila	443.922	4.488.623	Árbol	74	Joven	Bueno
1850	Existente actualmente	Ulmus pumila	443.804	4.488.623	Árbol	22	Joven	Bueno
1851	Existente actualmente	Quercus ilex	442.709	4.488.622	Árbol	112	Joven	Bueno
1854	Existente actualmente	Quercus ilex	442.658	4.488.621	Árbol	52	Joven	Bueno
1855	Existente actualmente	Quercus ilex	442.637	4.488.621	Árbol	68	Joven	Bueno
1856	Existente actualmente	Quercus ilex	442.607	4.488.620	Árbol	102	Maduro	Bueno
1857	Existente actualmente	Pinus pinea	442.649	4.488.620	Árbol	84	Joven	Regular
1858	Existente actualmente	Quercus ilex	442.685	4.488.620	Arbusto	0		Bueno
1859	Existente actualmente	Quercus ilex	442.672	4.488.619	Árbol	52	Joven	Bueno
1860	Existente actualmente	Crataegus monogyna	442.972	4.488.619	Arbusto	0		Bueno
1861	Existente actualmente	Rosa canina	442.801	4.488.618	Arbusto	0		Bueno
1863	Existente actualmente	Retama sphaerocarpa	442.694	4.488.618	Arbusto	0		Bueno
1864	Existente actualmente	Ulmus pumila	443.787	4.488.617	Árbol	15	Joven	Bueno
1865	Existente actualmente	Pinus pinea	442.661	4.488.617	Árbol	65	Joven	Bueno
1866	Existente actualmente	Pinus pinea	442.658	4.488.616	Árbol	40	Joven	Bueno
1867	Existente actualmente	Quercus ilex	442.609	4.488.615	Arbusto	0		Bueno
1868	Existente actualmente	Quercus ilex	442.709	4.488.615	Arbusto	0		Bueno
1869	Existente actualmente	Retama sphaerocarpa	443.323	4.488.615	Arbusto	0		Bueno
1870	Existente actualmente	Quercus ilex	442.763	4.488.615	Arbusto	0		Bueno
1871	Existente actualmente	Pinus pinea	442.777	4.488.615	Árbol	120	Joven	Bueno
1873	Existente actualmente	Quercus ilex	442.669	4.488.614	Árbol	45	Joven	Bueno
1874	Existente actualmente	Quercus ilex	442.629	4.488.614	Árbol	52	Joven	Bueno
1875	Existente actualmente	Quercus ilex	442.722	4.488.614	Árbol	108	Joven	Bueno



Nº	Situación actual	Especie	Coordenadas UTM ETRS89 30N		Tipo	Perímetro de tronco (cm)	Edad relativa	Estado fitosanitario
			X (m)	Y (m)				
1877	Existente actualmente	Pinus pinea	442.645	4.488.612	Árbol	85	Joven	Regular
1878	Existente actualmente	Pinus pinea	442.681	4.488.611	Árbol	162	Joven	Bueno
1879	Existente actualmente	Quercus ilex	442.722	4.488.610	Árbol	24	Joven	Bueno
1880	Existente actualmente	Ulmus pumila	443.630	4.488.610	Árbol	128	Maduro	Bueno
1882	Existente actualmente	Quercus ilex	442.593	4.488.609	Árbol	28	Joven	Bueno
1883	Existente actualmente	Quercus ilex	442.676	4.488.609	Arbusto	0		Bueno
1884	Existente actualmente	Retama sphaerocarpa	442.591	4.488.608	Arbusto	0		Bueno
1885	Existente actualmente	Pinus pinea	442.672	4.488.607	Árbol	165	Joven	Regular
1886	Existente actualmente	Retama sphaerocarpa	442.696	4.488.607	Arbusto	0		Bueno
1887	Existente actualmente	Quercus ilex	442.648	4.488.607	Árbol	115	Joven	Bueno
1890	Existente actualmente	Quercus ilex	442.540	4.488.606	Árbol	75	Joven	Bueno
1891	Existente actualmente	Pinus pinea	442.643	4.488.604	Árbol	35	Joven	Bueno
1892	Existente actualmente	Retama sphaerocarpa	442.950	4.488.604	Arbusto	0		Bueno
1893	Existente actualmente	Rosa canina	442.752	4.488.604	Arbusto	0		Bueno
1894	Existente actualmente	Ulmus pumila	443.691	4.488.604	Árbol	34	Joven	Bueno
1895	Existente actualmente	Quercus ilex	442.668	4.488.603	Árbol	66	Joven	Bueno
1896	Existente actualmente	Quercus ilex	442.637	4.488.603	Árbol	83	Joven	Bueno
1897	Existente actualmente	Quercus ilex	442.645	4.488.602	Arbusto	0		Bueno
1898	Existente actualmente	Quercus ilex	442.758	4.488.602	Arbusto	0		Bueno
1899	Existente actualmente	Quercus ilex	442.744	4.488.602	Arbusto	0		Bueno
1901	Existente actualmente	Quercus ilex	442.648	4.488.601	Arbusto	0		Bueno
1902	Existente actualmente	Rosa canina	442.985	4.488.600	Arbusto	0		Bueno
1903	Existente actualmente	Quercus ilex	442.538	4.488.600	Arbusto	0		Bueno
1904	Existente actualmente	Quercus ilex	442.888	4.488.600	Arbusto	0		Bueno
1907	Existente actualmente	Quercus ilex	442.877	4.488.598	Árbol	38	Joven	Bueno
1908	Existente actualmente	Retama sphaerocarpa	442.683	4.488.597	Arbusto	0		Bueno
1909	Existente actualmente	Quercus ilex	442.662	4.488.597	Árbol	64	Joven	Bueno



Nº	Situación actual	Especie	Coordenadas UTM ETRS89 30N		Tipo	Perímetro de tronco (cm)	Edad relativa	Estado fitosanitario
			X (m)	Y (m)				
1911	Existente actualmente	Rosa canina	443.788	4.488.596	Arbusto	0		Bueno
1912	Existente actualmente	Quercus ilex	442.535	4.488.596	Árbol	108	Viejo	Regular
1913	Existente actualmente	Retama sphaerocarpa	442.982	4.488.594	Arbusto	0		Bueno
1914	Existente actualmente	Ulmus minor	442.904	4.488.594	Árbol	45	Muerto	Muerto
1915	Existente actualmente	Quercus ilex	442.598	4.488.593	Arbusto	0		Bueno
1916	Existente actualmente	Ulmus minor	442.902	4.488.593	Árbol	76	Muerto	Muerto
1918	Existente actualmente	Ulmus minor	442.901	4.488.592	Árbol	55	Muerto	Muerto
1919	Existente actualmente	Quercus ilex	442.637	4.488.592	Árbol	45	Joven	Bueno
1920	Existente actualmente	Rubus ulmifolius	442.999	4.488.592	Arbusto	0		Bueno
1921	Existente actualmente	Retama sphaerocarpa	443.700	4.488.591	Arbusto	0		Bueno
1922	Existente actualmente	Ulmus minor	442.898	4.488.591	Árbol	60	Muerto	Muerto
1923	Existente actualmente	Ulmus minor	442.899	4.488.591	Árbol	58	Muerto	Muerto
1924	Existente actualmente	Quercus ilex	442.569	4.488.590	Árbol	48	Joven	Bueno
1925	Existente actualmente	Quercus ilex	442.674	4.488.587	Arbusto	0		Bueno
1926	Existente actualmente	Retama sphaerocarpa	442.777	4.488.587	Arbusto	0		Bueno
1927	Existente actualmente	Quercus ilex	442.585	4.488.586	Árbol	85	Joven	Bueno
1928	Existente actualmente	Crataegus monogyna	442.996	4.488.586	Árbol	22	Joven	Bueno
1929	Existente actualmente	Quercus ilex	442.659	4.488.586	Arbusto	0		Bueno
1931	Existente actualmente	Quercus ilex	442.726	4.488.586	Arbusto	0		Bueno
1932	Existente actualmente	Quercus ilex	442.691	4.488.586	Árbol	185	Joven	Bueno
1934	Existente actualmente	Quercus ilex	442.633	4.488.583	Árbol	16	Joven	Bueno
1935	Existente actualmente	Ulmus pumila	443.926	4.488.583	Árbol	136	Joven	Bueno
1936	Existente actualmente	Quercus ilex	442.547	4.488.583	Árbol	103	Maduro	Bueno
1937	Existente actualmente	Quercus ilex	442.545	4.488.582	Árbol	90	Joven	Bueno
1938	Existente actualmente	Quercus ilex	442.629	4.488.582	Arbusto	0		Bueno
1940	Existente actualmente	Quercus ilex	442.717	4.488.581	Árbol	155	Joven	Bueno
1941	Existente actualmente	Quercus ilex	442.640	4.488.581	Árbol	40	Joven	Bueno



Nº	Situación actual	Especie	Coordenadas UTM ETRS89 30N		Tipo	Perímetro de tronco (cm)	Edad relativa	Estado fitosanitario
			X (m)	Y (m)				
1943	Existente actualmente	Pinus pinea	442.662	4.488.579	Árbol	142	Maduro	Bueno
1944	Existente actualmente	Rubus ulmifolius	443.017	4.488.579	Arbusto	0		Bueno
1945	Existente actualmente	Quercus ilex	442.645	4.488.579	Arbusto	0		Bueno
1947	Existente actualmente	Pinus pinea	442.704	4.488.578	Árbol	160	Maduro	Bueno
1948	Existente actualmente	Crataegus monogyna	443.018	4.488.578	Arbusto	0		Bueno
1949	Existente actualmente	Ulmus pumila	443.689	4.488.578	Árbol	22	Joven	Bueno
1950	Existente actualmente	Rosa canina	443.020	4.488.577	Arbusto	0		Bueno
1951	Existente actualmente	Rubus ulmifolius	443.010	4.488.577	Arbusto	0		Bueno
1952	Existente actualmente	Quercus ilex	442.733	4.488.577	Arbusto	0		Bueno
1953	Existente actualmente	Crataegus monogyna	443.023	4.488.577	Árbol	17	Joven	Bueno
1954	Existente actualmente	Retama sphaerocarpa	443.790	4.488.577	Arbusto	0		Bueno
1955	Existente actualmente	Quercus ilex	442.724	4.488.577	Árbol	25	Joven	Bueno
1956	Existente actualmente	Retama sphaerocarpa	442.816	4.488.576	Arbusto	0		Bueno
1957	Existente actualmente	Quercus ilex	442.622	4.488.576	Árbol	85	Joven	Bueno
1958	Existente actualmente	Quercus ilex	442.641	4.488.576	Árbol	38	Joven	Bueno
1959	Existente actualmente	Quercus ilex	442.617	4.488.575	Árbol	65	Joven	Bueno
1960	Existente actualmente	Quercus ilex	442.673	4.488.575	Árbol	15	Joven	Bueno
1961	Existente actualmente	Quercus ilex	442.578	4.488.575	Arbusto	0		Bueno
1962	Existente actualmente	Pinus pinea	442.696	4.488.575	Árbol	105	Joven	Bueno
1964	Existente actualmente	Quercus ilex	442.704	4.488.573	Árbol	46	Joven	Bueno
1965	Existente actualmente	Quercus ilex	442.540	4.488.572	Árbol	128	Maduro	Bueno
1966	Existente actualmente	Quercus ilex	443.293	4.488.572	Arbusto	0		Bueno
1967	Existente actualmente	Quercus ilex	442.742	4.488.572	Arbusto	0		Bueno
1968	Existente actualmente	Quercus ilex	443.732	4.488.572	Arbusto	0		Bueno
1970	Existente actualmente	Quercus ilex	442.696	4.488.571	Árbol	36	Joven	Bueno
1971	Existente actualmente	Quercus ilex	442.692	4.488.571	Arbusto	0		Bueno
1972	Existente actualmente	Pinus pinea	442.675	4.488.570	Árbol	92	Maduro	Bueno



Nº	Situación actual	Especie	Coordenadas UTM ETRS89 30N		Tipo	Perímetro de tronco (cm)	Edad relativa	Estado fitosanitario
			X (m)	Y (m)				
1973	Existente actualmente	Pinus pinea	442.624	4.488.570	Árbol	46	Joven	Bueno
1974	Existente actualmente	Pinus pinea	442.707	4.488.570	Árbol	125	Joven	Regular
1975	Existente actualmente	Retama sphaerocarpa	443.343	4.488.570	Arbusto	0		Bueno
1976	Existente actualmente	Quercus ilex	442.640	4.488.568	Arbusto	0		Bueno
1977	Existente actualmente	Quercus ilex	442.691	4.488.568	Árbol	88	Joven	Bueno
1978	Existente actualmente	Quercus ilex	442.735	4.488.567	Arbusto	0		Bueno
1979	Existente actualmente	Pinus pinea	442.680	4.488.567	Árbol	182	Maduro	Bueno
1981	Existente actualmente	Populus nigra	443.664	4.488.566	Árbol	58	Joven	Bueno
1982	Existente actualmente	Quercus ilex	442.674	4.488.565	Árbol	42	Joven	Bueno
1983	Existente actualmente	Rosa canina	443.035	4.488.565	Arbusto	0		Bueno
1985	Existente actualmente	Quercus ilex	442.842	4.488.563	Arbusto	0		Bueno
1987	Existente actualmente	Rosa canina	443.040	4.488.563	Arbusto	0		Bueno
1988	Existente actualmente	Pinus pinea	442.696	4.488.563	Árbol	125	Maduro	Bueno
1989	Existente actualmente	Quercus ilex	442.675	4.488.563	Arbusto	0		Bueno
1990	Existente actualmente	Quercus ilex	442.726	4.488.563	Árbol	55	Joven	Bueno
1991	Existente actualmente	Pinus pinea	442.667	4.488.563	Árbol	80	Maduro	Bueno
1992	Existente actualmente	Quercus ilex	442.971	4.488.562	Árbol	29	Joven	Bueno
1993	Existente actualmente	Prunus dulcis	443.687	4.488.562	Árbol	21	Joven	Bueno
1994	Existente actualmente	Quercus ilex	442.643	4.488.561	Arbusto	0		Bueno
1996	Existente actualmente	Quercus ilex	442.652	4.488.561	Árbol	140	Joven	Bueno
1998	Existente actualmente	Populus nigra	443.660	4.488.561	Árbol	168	Decrépito	Malo
1999	Existente actualmente	Rosa canina	443.232	4.488.561	Arbusto	0		Bueno
2000	Existente actualmente	Pinus pinea	442.713	4.488.560	Árbol	85	Maduro	Bueno
2001	Existente actualmente	Quercus ilex	442.729	4.488.560	Árbol	94	Joven	Bueno
2002	Existente actualmente	Populus nigra	443.677	4.488.560	Árbol	124	Muerto	Muerto
2003	Existente actualmente	Pinus pinea	442.701	4.488.560	Árbol	91	Maduro	Bueno
2004	Existente actualmente	Quercus ilex	442.867	4.488.560	Árbol	46	Joven	Bueno



Nº	Situación actual	Especie	Coordenadas UTM ETRS89 30N		Tipo	Perímetro de tronco (cm)	Edad relativa	Estado fitosanitario
			X (m)	Y (m)				
2005	Existente actualmente	Quercus ilex	442.673	4.488.560	Árbol	48	Joven	Bueno
2006	Existente actualmente	Pinus pinea	442.705	4.488.560	Árbol	67	Maduro	Bueno
2007	Existente actualmente	Rosa canina	443.290	4.488.560	Arbusto	0		Bueno
2008	Existente actualmente	Quercus ilex	442.769	4.488.559	Arbusto	0		Bueno
2009	Existente actualmente	Quercus ilex	442.717	4.488.559	Árbol	48	Joven	Bueno
2010	Existente actualmente	Pinus pinea	442.670	4.488.559	Árbol	65	Maduro	Bueno
2013	Existente actualmente	Retama sphaerocarpa	443.252	4.488.557	Arbusto	0		Bueno
2014	Existente actualmente	Pinus pinea	442.686	4.488.557	Árbol	89	Maduro	Bueno
2015	Existente actualmente	Quercus ilex	442.832	4.488.557	Arbusto	0		Bueno
2016	Existente actualmente	Quercus ilex	442.664	4.488.557	Árbol	45	Joven	Bueno
2017	Existente actualmente	Pinus pinea	442.715	4.488.557	Árbol	42	Maduro	Bueno
2018	Existente actualmente	Quercus ilex	442.729	4.488.557	Árbol	145	Joven	Bueno
2019	Existente actualmente	Quercus ilex	442.727	4.488.557	Árbol	125	Joven	Bueno
2020	Existente actualmente	Quercus ilex	442.767	4.488.557	Árbol	65	Joven	Bueno
2021	Existente actualmente	Pinus pinea	442.679	4.488.556	Árbol	76	Joven	Bueno
2022	Existente actualmente	Quercus ilex	442.684	4.488.556	Árbol	56	Joven	Bueno
2023	Existente actualmente	Pinus pinea	442.693	4.488.555	Árbol	92	Joven	Bueno
2024	Existente actualmente	Pinus pinea	442.676	4.488.555	Árbol	98	Maduro	Bueno
2025	Existente actualmente	Quercus ilex	442.714	4.488.555	Árbol	140	Joven	Bueno
2026	Existente actualmente	Pinus pinea	442.733	4.488.554	Árbol	32	Maduro	Bueno
2027	Existente actualmente	Quercus ilex	442.831	4.488.554	Arbusto	0		Bueno
2028	Existente actualmente	Pinus pinea	442.708	4.488.554	Árbol	73	Maduro	Bueno
2029	Existente actualmente	Populus nigra	443.663	4.488.554	Árbol	138	Decrépito	Malo
2030	Existente actualmente	Pinus pinea	442.698	4.488.554	Árbol	106	Maduro	Bueno
2031	Existente actualmente	Quercus ilex	442.736	4.488.554	Arbusto	0		Bueno
2032	Existente actualmente	Pinus pinea	442.682	4.488.554	Árbol	68	Maduro	Bueno
2033	Existente actualmente	Populus nigra	443.666	4.488.553	Árbol	172	Decrépito	Malo



Nº	Situación actual	Especie	Coordenadas UTM ETRS89 30N		Tipo	Perímetro de tronco (cm)	Edad relativa	Estado fitosanitario
			X (m)	Y (m)				
2034	Existente actualmente	Quercus ilex	442.712	4.488.553	Árbol	55	Joven	Bueno
2035	Existente actualmente	Pinus pinea	442.705	4.488.552	Árbol	68	Maduro	Bueno
2036	Existente actualmente	Pinus pinea	442.699	4.488.552	Árbol	105	Joven	Bueno
2037	Existente actualmente	Quercus ilex	442.694	4.488.552	Árbol	38	Joven	Bueno
2039	Existente actualmente	Prunus dulcis	443.899	4.488.552	Arbusto	0		Bueno
2040	Existente actualmente	Pinus pinea	442.687	4.488.551	Árbol	58	Maduro	Bueno
2041	Existente actualmente	Pinus pinea	442.662	4.488.551	Árbol	72	Maduro	Bueno
2043	Existente actualmente	Pinus pinea	442.683	4.488.551	Árbol	91	Maduro	Bueno
2046	Existente actualmente	Populus nigra	443.675	4.488.550	Árbol	180	Decrépito	Malo
2047	Existente actualmente	Retama sphaerocarpa	443.747	4.488.550	Arbusto	0		Bueno
2048	Existente actualmente	Rosa canina	443.048	4.488.550	Arbusto	0		Bueno
2049	Existente actualmente	Populus nigra	443.658	4.488.550	Árbol	85	Joven	Bueno
2050	Existente actualmente	Quercus ilex	442.754	4.488.549	Arbusto	0		Bueno
2051	Existente actualmente	Pinus pinea	442.705	4.488.549	Árbol	150	Joven	Bueno
2052	Existente actualmente	Quercus ilex	442.690	4.488.549	Árbol	31	Joven	Bueno
2053	Existente actualmente	Quercus ilex	442.700	4.488.549	Árbol	36	Joven	Bueno
2055	Existente actualmente	Quercus ilex	442.713	4.488.548	Árbol	38	Joven	Bueno
2056	Existente actualmente	Quercus ilex	442.706	4.488.548	Arbusto	0		Bueno
2057	Existente actualmente	Quercus ilex	442.685	4.488.548	Arbusto	0		Bueno
2058	Existente actualmente	Quercus ilex	442.714	4.488.548	Arbusto	0		Bueno
2059	Existente actualmente	Quercus ilex	442.692	4.488.548	Árbol	24	Joven	Bueno
2060	Existente actualmente	Populus nigra	443.680	4.488.547	Árbol	140	Decrépito	Malo
2061	Existente actualmente	Quercus ilex	442.890	4.488.547	Arbusto	0		Bueno
2062	Existente actualmente	Quercus ilex	442.748	4.488.547	Árbol	44	Joven	Bueno
2063	Existente actualmente	Rosa canina	443.697	4.488.546	Arbusto	0		Bueno
2065	Existente actualmente	Retama sphaerocarpa	443.012	4.488.546	Arbusto	0		Bueno
2066	Existente actualmente	Quercus ilex	443.199	4.488.546	Árbol	78	Joven	Bueno



Nº	Situación actual	Especie	Coordenadas UTM ETRS89 30N		Tipo	Perímetro de tronco (cm)	Edad relativa	Estado fitosanitario
			X (m)	Y (m)				
2067	Existente actualmente	Quercus ilex	442.755	4.488.546	Árbol	76	Joven	Bueno
2068	Existente actualmente	Retama sphaerocarpa	442.629	4.488.546	Arbusto	0		Bueno
2069	Existente actualmente	Quercus ilex	443.182	4.488.546	Árbol	72	Joven	Bueno
2070	Existente actualmente	Pinus pinea	442.695	4.488.545	Árbol	93	Maduro	Bueno
2071	Existente actualmente	Retama sphaerocarpa	442.649	4.488.545	Arbusto	0		Bueno
2072	Existente actualmente	Pinus pinea	442.682	4.488.544	Árbol	42	Maduro	Bueno
2073	Existente actualmente	Quercus ilex	442.689	4.488.544	Árbol	45	Joven	Bueno
2074	Existente actualmente	Quercus ilex	442.769	4.488.544	Arbusto	0		Bueno
2075	Existente actualmente	Retama sphaerocarpa	442.731	4.488.544	Arbusto	0		Bueno
2076	Existente actualmente	Quercus ilex	443.219	4.488.544	Arbusto	0		Bueno
2077	Existente actualmente	Quercus ilex	442.707	4.488.544	Árbol	85	Joven	Bueno
2078	Existente actualmente	Crataegus monogyna	442.824	4.488.544	Arbusto	0		Bueno
2079	Existente actualmente	Quercus ilex	442.765	4.488.544	Arbusto	0		Bueno
2080	Existente actualmente	Pinus pinea	442.716	4.488.543	Árbol	22	Maduro	Bueno
2081	Existente actualmente	Quercus ilex	442.741	4.488.543	Árbol	62	Joven	Bueno
2082	Existente actualmente	Quercus ilex	442.772	4.488.543	Árbol	55	Joven	Bueno
2083	Existente actualmente	Retama sphaerocarpa	442.745	4.488.542	Arbusto	0		Bueno
2084	Existente actualmente	Crataegus monogyna	442.831	4.488.542	Arbusto	0		Bueno
2085	Existente actualmente	Pinus pinea	442.752	4.488.542	Árbol	40	Joven	Bueno
2086	Existente actualmente	Quercus ilex	442.716	4.488.541	Árbol	55	Joven	Bueno
2087	Existente actualmente	Quercus ilex	443.268	4.488.541	Arbusto	0		Bueno
2088	Existente actualmente	Quercus ilex	442.746	4.488.541	Árbol	65	Joven	Bueno
2090	Existente actualmente	Retama sphaerocarpa	443.170	4.488.541	Arbusto	0		Bueno
2091	Existente actualmente	Quercus ilex	442.684	4.488.541	Árbol	41	Joven	Bueno
2093	Existente actualmente	Quercus ilex	442.778	4.488.541	Arbusto	0		Bueno
2095	Existente actualmente	Quercus ilex	442.693	4.488.540	Árbol	38	Joven	Bueno
2097	Existente actualmente	Pinus pinea	442.705	4.488.540	Árbol	88	Maduro	Bueno



Nº	Situación actual	Especie	Coordenadas UTM ETRS89 30N		Tipo	Perímetro de tronco (cm)	Edad relativa	Estado fitosanitario
			X (m)	Y (m)				
2098	Existente actualmente	Pinus pinea	442.697	4.488.540	Árbol	82	Joven	Bueno
2099	Existente actualmente	Quercus ilex	442.755	4.488.540	Arbusto	0		Bueno
2100	Existente actualmente	Quercus ilex	442.737	4.488.539	Árbol	45	Joven	Bueno
2101	Existente actualmente	Quercus ilex	442.703	4.488.539	Arbusto	0		Bueno
2102	Existente actualmente	Quercus ilex	442.877	4.488.539	Arbusto	0		Bueno
2103	Existente actualmente	Quercus ilex	442.772	4.488.539	Árbol	46	Joven	Bueno
2104	Existente actualmente	Retama sphaerocarpa	442.720	4.488.538	Arbusto	0		Bueno
2105	Existente actualmente	Quercus ilex	442.685	4.488.537	Arbusto	0		Bueno
2106	Existente actualmente	Quercus ilex	442.812	4.488.537	Arbusto	0		Bueno
2107	Existente actualmente	Quercus ilex	442.748	4.488.537	Arbusto	0		Bueno
2108	Existente actualmente	Quercus ilex	442.689	4.488.537	Arbusto	0		Bueno
2109	Existente actualmente	Pinus pinea	442.729	4.488.537	Árbol	92	Maduro	Bueno
2110	Existente actualmente	Quercus ilex	442.692	4.488.536	Árbol	46	Joven	Bueno
2111	Existente actualmente	Quercus ilex	443.148	4.488.536	Árbol	52	Joven	Bueno
2112	Existente actualmente	Crataegus monogyna	443.143	4.488.536	Arbusto	0		Bueno
2113	Existente actualmente	Quercus ilex	442.693	4.488.535	Árbol	40	Joven	Bueno
2115	Existente actualmente	Quercus ilex	442.752	4.488.535	Árbol	40	Joven	Bueno
2116	Existente actualmente	Crataegus monogyna	443.136	4.488.535	Arbusto	0		Bueno
2117	Existente actualmente	Quercus ilex	443.131	4.488.535	Arbusto	0		Bueno
2118	Existente actualmente	Quercus ilex	442.776	4.488.535	Arbusto	0		Bueno
2119	Existente actualmente	Quercus ilex	442.724	4.488.534	Árbol	0		Bueno
2120	Existente actualmente	Crataegus monogyna	443.065	4.488.534	Arbusto	0		Bueno
2121	Existente actualmente	Quercus ilex	442.871	4.488.534	Arbusto	0		Bueno
2122	Existente actualmente	Quercus ilex	442.715	4.488.534	Arbusto	0		Bueno
2123	Existente actualmente	Quercus ilex	442.691	4.488.534	Arbusto	0		Bueno
2125	Existente actualmente	Pinus pinea	442.714	4.488.533	Árbol	108	Maduro	Bueno
2126	Existente actualmente	Quercus ilex	442.685	4.488.533	Árbol	26	Joven	Bueno



Nº	Situación actual	Especie	Coordenadas UTM ETRS89 30N		Tipo	Perímetro de tronco (cm)	Edad relativa	Estado fitosanitario
			X (m)	Y (m)				
2127	Existente actualmente	Quercus ilex	442.704	4.488.533	Arbusto	0		Bueno
2128	Existente actualmente	Crataegus monogyna	443.061	4.488.533	Arbusto	0		Bueno
2129	Existente actualmente	Quercus ilex	443.139	4.488.532	Árbol	18	Joven	Bueno
2130	Existente actualmente	Ailanthus altissima	442.533	4.488.532	Árbol	30	Joven	Bueno
2131	Existente actualmente	Quercus ilex	442.650	4.488.532	Árbol	65	Joven	Bueno
2132	Existente actualmente	Pinus pinea	442.675	4.488.532	Árbol	125	Joven	Bueno
2133	Existente actualmente	Rubus ulmifolius	442.530	4.488.532	Arbusto	0		Bueno
2134	Existente actualmente	Quercus ilex	442.888	4.488.531	Árbol	72	Joven	Bueno
2135	Existente actualmente	Cistus ladanifer	442.717	4.488.531	Arbusto	0		Bueno
2136	Existente actualmente	Quercus ilex	442.769	4.488.531	Arbusto	0		Bueno
2137	Existente actualmente	Quercus ilex	442.669	4.488.531	Árbol	45	Joven	Bueno
2138	Existente actualmente	Crataegus monogyna	443.123	4.488.530	Árbol	125	Joven	Bueno
2139	Existente actualmente	Retama sphaerocarpa	442.994	4.488.530	Arbusto	0		Bueno
2140	Existente actualmente	Quercus ilex	442.728	4.488.530	Árbol	48	Joven	Bueno
2141	Existente actualmente	Quercus ilex	442.785	4.488.530	Arbusto	0		Bueno
2142	Existente actualmente	Quercus ilex	442.723	4.488.530	Arbusto	0		Bueno
2143	Existente actualmente	Quercus ilex	442.706	4.488.529	Arbusto	0		Bueno
2144	Existente actualmente	Quercus ilex	442.874	4.488.528	Arbusto	0		Bueno
2145	Existente actualmente	Quercus ilex	442.755	4.488.528	Árbol	32	Joven	Bueno
2148	Existente actualmente	Quercus ilex	442.693	4.488.527	Arbusto	0		Bueno
2149	Existente actualmente	Quercus ilex	442.726	4.488.527	Arbusto	0		Bueno
2150	Existente actualmente	Quercus ilex	442.765	4.488.526	Árbol	38	Joven	Bueno
2151	Existente actualmente	Quercus ilex	442.742	4.488.526	Árbol	38	Joven	Bueno
2152	Existente actualmente	Quercus ilex	442.731	4.488.525	Árbol	48	Joven	Bueno
2153	Existente actualmente	Quercus ilex	442.663	4.488.525	Arbusto	0		Bueno
2154	Existente actualmente	Quercus ilex	442.733	4.488.525	Árbol	46	Joven	Bueno
2155	Existente actualmente	Quercus ilex	442.644	4.488.525	Árbol	38	Joven	Bueno



Nº	Situación actual	Especie	Coordenadas UTM ETRS89 30N		Tipo	Perímetro de tronco (cm)	Edad relativa	Estado fitosanitario
			X (m)	Y (m)				
2156	Existente actualmente	Quercus ilex	442.760	4.488.525	Árbol	45	Joven	Bueno
2157	Existente actualmente	Rosa canina	443.053	4.488.525	Arbusto	0		Bueno
2158	Existente actualmente	Crataegus monogyna	443.115	4.488.525	Árbol	96	Joven	Bueno
2160	Existente actualmente	Quercus ilex	442.637	4.488.524	Arbusto	0		Bueno
2161	Existente actualmente	Quercus ilex	442.916	4.488.524	Arbusto	0		Bueno
2162	Existente actualmente	Quercus ilex	442.688	4.488.524	Árbol	62	Joven	Bueno
2163	Existente actualmente	Quercus ilex	442.740	4.488.524	Árbol	125	Joven	Bueno
2164	Existente actualmente	Quercus ilex	442.897	4.488.523	Arbusto	0		Bueno
2165	Existente actualmente	Retama sphaerocarpa	443.326	4.488.522	Arbusto	0		Bueno
2167	Existente actualmente	Quercus ilex	442.715	4.488.521	Árbol	85	Joven	Bueno
2168	Existente actualmente	Retama sphaerocarpa	442.686	4.488.521	Arbusto	0		Bueno
2169	Existente actualmente	Quercus ilex	442.680	4.488.521	Arbusto	0		Bueno
2170	Existente actualmente	Quercus ilex	442.723	4.488.521	Árbol	45	Joven	Bueno
2174	Existente actualmente	Quercus ilex	442.731	4.488.519	Árbol	25	Joven	Bueno
2175	Existente actualmente	Crataegus monogyna	443.106	4.488.519	Árbol	85	Joven	Bueno
2176	Existente actualmente	Pinus pinea	442.710	4.488.518	Árbol	26	Maduro	Bueno
2177	Existente actualmente	Rosa canina	443.007	4.488.517	Arbusto	0		Bueno
2178	Existente actualmente	Quercus ilex	442.900	4.488.517	Arbusto	0		Bueno
2179	Existente actualmente	Quercus ilex	442.781	4.488.517	Árbol	45	Joven	Bueno
2180	Existente actualmente	Pinus pinea	442.713	4.488.517	Árbol	65	Maduro	Bueno
2181	Existente actualmente	Quercus ilex	442.528	4.488.517	Arbusto	0		Bueno
2183	Existente actualmente	Retama sphaerocarpa	442.708	4.488.515	Arbusto	0		Bueno
2184	Existente actualmente	Quercus ilex	442.742	4.488.515	Arbusto	0		Bueno
2185	Existente actualmente	Quercus ilex	442.913	4.488.515	Árbol	78	Joven	Bueno
2188	Existente actualmente	Quercus ilex	442.899	4.488.514	Arbusto	0		Bueno
2189	Existente actualmente	Quercus ilex	442.582	4.488.513	Árbol	38	Joven	Bueno
2190	Existente actualmente	Quercus ilex	442.654	4.488.513	Árbol	52	Joven	Bueno



Nº	Situación actual	Especie	Coordenadas UTM ETRS89 30N		Tipo	Perímetro de tronco (cm)	Edad relativa	Estado fitosanitario
			X (m)	Y (m)				
2191	Existente actualmente	Retama sphaerocarpa	442.745	4.488.512	Arbusto	0		Bueno
2192	Existente actualmente	Quercus ilex	442.731	4.488.512	Arbusto	0		Bueno
2193	Existente actualmente	Quercus ilex	442.749	4.488.512	Árbol	55	Joven	Bueno
2194	Existente actualmente	Crataegus monogyna	443.072	4.488.512	Arbusto	0		Bueno
2197	Existente actualmente	Quercus ilex	442.905	4.488.512	Árbol	28	Joven	Bueno
2198	Existente actualmente	Quercus ilex	442.713	4.488.511	Árbol	68	Joven	Bueno
2199	Existente actualmente	Prunus dulcis	443.710	4.488.511	Árbol	25	Joven	Bueno
2200	Existente actualmente	Quercus ilex	442.844	4.488.510	Arbusto	0		Bueno
2201	Existente actualmente	Quercus ilex	442.736	4.488.510	Árbol	60	Joven	Bueno
2202	Existente actualmente	Retama sphaerocarpa	442.691	4.488.510	Arbusto	0		Bueno
2203	Existente actualmente	Quercus ilex	442.818	4.488.510	Arbusto	0		Bueno
2204	Existente actualmente	Quercus ilex	442.740	4.488.510	Arbusto	0		Bueno
2205	Existente actualmente	Quercus ilex	442.836	4.488.510	Arbusto	0		Bueno
2206	Existente actualmente	Quercus ilex	442.909	4.488.509	Árbol	39	Joven	Bueno
2207	Existente actualmente	Quercus ilex	442.912	4.488.509	Árbol	52	Joven	Bueno
2208	Existente actualmente	Quercus ilex	442.910	4.488.509	Arbusto	0		Bueno
2209	Existente actualmente	Prunus dulcis	443.705	4.488.508	Árbol	16	Joven	Bueno
2210	Existente actualmente	Quercus ilex	442.723	4.488.508	Árbol	32	Joven	Bueno
2211	Existente actualmente	Quercus ilex	442.961	4.488.508	Árbol	26	Joven	Bueno
2212	Existente actualmente	Quercus ilex	442.731	4.488.507	Árbol	55	Joven	Bueno
2213	Existente actualmente	Quercus ilex	442.840	4.488.507	Arbusto	0		Bueno
2214	Existente actualmente	Quercus ilex	442.658	4.488.507	Árbol	55	Joven	Bueno
2216	Existente actualmente	Quercus ilex	442.793	4.488.507	Arbusto	0		Bueno
2217	Existente actualmente	Crataegus monogyna	443.091	4.488.506	Arbusto	0		Bueno
2218	Existente actualmente	Quercus ilex	442.733	4.488.505	Árbol	98	Joven	Bueno
2220	Existente actualmente	Quercus ilex	442.955	4.488.505	Arbusto	0		Bueno
2221	Existente actualmente	Quercus ilex	442.804	4.488.504	Arbusto	0		Bueno



Nº	Situación actual	Especie	Coordenadas UTM ETRS89 30N		Tipo	Perímetro de tronco (cm)	Edad relativa	Estado fitosanitario
			X (m)	Y (m)				
2222	Existente actualmente	Quercus ilex	442.598	4.488.504	Árbol	85	Joven	Bueno
2223	Existente actualmente	Quercus ilex	442.735	4.488.503	Árbol	50	Joven	Bueno
2224	Existente actualmente	Crataegus monogyna	443.086	4.488.503	Arbusto	0		Bueno
2225	Existente actualmente	Rubus ulmifolius	442.538	4.488.503	Arbusto	0		Bueno
2226	Existente actualmente	Quercus ilex	442.938	4.488.503	Arbusto	0		Bueno
2227	Existente actualmente	Quercus ilex	442.659	4.488.503	Árbol	52	Joven	Bueno
2228	Existente actualmente	Retama sphaerocarpa	442.540	4.488.503	Arbusto	0		Bueno
2229	Existente actualmente	Pinus pinea	442.730	4.488.502	Árbol	105	Maduro	Bueno
2230	Existente actualmente	Quercus ilex	442.956	4.488.502	Arbusto	0		Bueno
2231	Existente actualmente	Crataegus monogyna	443.077	4.488.502	Arbusto	0		Bueno
2232	Existente actualmente	Quercus ilex	442.716	4.488.501	Árbol	65	Joven	Bueno
2233	Existente actualmente	Quercus ilex	442.649	4.488.501	Árbol	53	Joven	Bueno
2234	Existente actualmente	Retama sphaerocarpa	443.011	4.488.500	Arbusto	0		Bueno
2235	Existente actualmente	Retama sphaerocarpa	442.726	4.488.500	Arbusto	0		Bueno
2236	Existente actualmente	Quercus ilex	442.661	4.488.499	Árbol	26	Joven	Bueno
2237	Existente actualmente	Quercus ilex	442.760	4.488.499	Arbusto	0		Bueno
2238	Existente actualmente	Retama sphaerocarpa	442.737	4.488.498	Arbusto	0		Bueno
2239	Existente actualmente	Quercus ilex	442.663	4.488.498	Árbol	48	Joven	Bueno
2240	Existente actualmente	Quercus ilex	442.863	4.488.498	Árbol	35	Joven	Bueno
2241	Existente actualmente	Quercus ilex	442.683	4.488.497	Árbol	82	Joven	Bueno
2242	Existente actualmente	Quercus ilex	442.677	4.488.497	Arbusto	0		Bueno
2243	Existente actualmente	Quercus ilex	442.672	4.488.497	Árbol	62	Joven	Bueno
2244	Existente actualmente	Quercus ilex	442.847	4.488.496	Árbol	20	Joven	Bueno
2245	Existente actualmente	Quercus ilex	442.761	4.488.495	Árbol	95	Joven	Bueno
2246	Existente actualmente	Quercus ilex	442.737	4.488.493	Arbusto	0		Bueno
2247	Existente actualmente	Quercus ilex	442.965	4.488.493	Arbusto	0		Bueno
2248	Existente actualmente	Quercus ilex	442.647	4.488.493	Árbol	45	Joven	Regular



Nº	Situación actual	Especie	Coordenadas UTM ETRS89 30N		Tipo	Perímetro de tronco (cm)	Edad relativa	Estado fitosanitario
			X (m)	Y (m)				
2249	Existente actualmente	Cupressus sempervirens	442.537	4.488.493	Árbol	135	Maduro	Bueno
2250	Existente actualmente	Quercus ilex	442.805	4.488.492	Arbusto	0		Bueno
2251	Existente actualmente	Cupressus sempervirens	442.535	4.488.492	Árbol	117	Maduro	Bueno
2252	Existente actualmente	Quercus ilex	442.788	4.488.492	Árbol	50	Joven	Bueno
2253	Situado fuera del S-1	Cupressus sempervirens	442.530	4.488.492	Árbol	82	Maduro	Bueno
2254	Existente actualmente	Retama sphaerocarpa	442.622	4.488.489	Arbusto	0		Bueno
2256	Existente actualmente	Quercus ilex	442.967	4.488.488	Árbol	32	Joven	Bueno
2257	Existente actualmente	Quercus ilex	442.900	4.488.486	Arbusto	0		Bueno
2258	Existente actualmente	Quercus ilex	442.592	4.488.486	Arbusto	0		Bueno
2259	Existente actualmente	Quercus ilex	442.740	4.488.485	Arbusto	0		Bueno
2260	Existente actualmente	Cydonia oblonga*	443.728	4.488.484	Arbusto	0		Bueno
2261	Existente actualmente	Morus*	443.722	4.488.484	Árbol	75	Joven	Regular
2262	Existente actualmente	Cupressus sempervirens	442.539	4.488.484	Árbol	125	Joven	Bueno
2263	Existente actualmente	Quercus ilex	442.613	4.488.483	Árbol	65	Joven	Bueno
2264	Existente actualmente	Retama sphaerocarpa	442.729	4.488.483	Arbusto	0		Bueno
2265	Existente actualmente	Retama sphaerocarpa	443.865	4.488.482	Arbusto	0		Bueno
2266	Existente actualmente	Quercus ilex	442.687	4.488.482	Arbusto	0		Bueno
2267	Situado fuera del S-1	Thuja orientalis	442.533	4.488.481	Árbol	61	Maduro	Bueno
2268	Existente actualmente	Quercus ilex	442.935	4.488.481	Arbusto	0		Bueno
2269	Existente actualmente	Quercus ilex	442.599	4.488.480	Árbol	186	Maduro	Bueno
2271	Existente actualmente	Cupressus sempervirens	442.539	4.488.479	Árbol	94	Maduro	Bueno
2272	Existente actualmente	Quercus ilex	442.654	4.488.479	Árbol	25	Joven	Bueno
2274	Existente actualmente	Morus*	443.724	4.488.478	Árbol	36	Decrépito	Malo
2275	Existente actualmente	Retama sphaerocarpa	442.982	4.488.478	Arbusto	0		Bueno
2276	Existente actualmente	Thuja orientalis	442.534	4.488.478	Árbol	83	Maduro	Bueno
2277	Existente actualmente	Morus*	443.710	4.488.478	Árbol	56	Joven	Regular
2278	Existente actualmente	Pinus pinea	442.563	4.488.477	Árbol	143	Maduro	Bueno



Nº	Situación actual	Especie	Coordenadas UTM ETRS89 30N		Tipo	Perímetro de tronco (cm)	Edad relativa	Estado fitosanitario
			X (m)	Y (m)				
2279	Existente actualmente	Quercus ilex	442.696	4.488.476	Arbusto	0		Bueno
2280	Existente actualmente	Quercus ilex	442.691	4.488.476	Árbol	62	Joven	Bueno
2281	Existente actualmente	Morus*	443.716	4.488.476	Árbol	58	Decrépito	Malo
2283	Existente actualmente	Quercus ilex	442.591	4.488.476	Arbusto	0		Bueno
2284	Existente actualmente	Morus*	443.703	4.488.475	Árbol	45	Joven	Regular
2285	Existente actualmente	Eucalyptus camaldulensis	443.734	4.488.474	Árbol	250	Maduro	Bueno
2286	Existente actualmente	Pinus pinea	442.550	4.488.474	Árbol	158	Maduro	Bueno
2287	Existente actualmente	Retama sphaerocarpa	442.747	4.488.474	Arbusto	0		Bueno
2288	Existente actualmente	Pinus pinea	442.555	4.488.473	Árbol	165	Maduro	Bueno
2289	Existente actualmente	Quercus ilex	442.701	4.488.473	Árbol	58	Joven	Bueno
2290	Existente actualmente	Pinus pinea	442.547	4.488.472	Árbol	172	Maduro	Bueno
2291	Existente actualmente	Eucalyptus camaldulensis	443.695	4.488.472	Árbol	270	Maduro	Bueno
2292	Existente actualmente	Morus*	443.717	4.488.472	Arbusto	0		Bueno
2293	Existente actualmente	Pinus pinea	442.557	4.488.472	Árbol	109	Maduro	Bueno
2295	Existente actualmente	Pinus pinea	442.543	4.488.471	Árbol	94	Maduro	Bueno
2296	Existente actualmente	Pinus pinea	442.555	4.488.470	Árbol	91	Maduro	Bueno
2298	Existente actualmente	Pinus pinea	442.567	4.488.470	Árbol	128	Maduro	Bueno
2299	Existente actualmente	Retama sphaerocarpa	443.877	4.488.469	Arbusto	0		Bueno
2300	Existente actualmente	Pinus pinea	442.564	4.488.469	Árbol	87	Maduro	Bueno
2301	Existente actualmente	Ulmus pumila	443.927	4.488.469	Árbol	25	Joven	Bueno
2302	Existente actualmente	Quercus ilex	442.665	4.488.469	Árbol	110	Maduro	Bueno
2303	Existente actualmente	Quercus ilex	442.741	4.488.468	Árbol	125	Joven	Bueno
2304	Existente actualmente	Quercus ilex	442.658	4.488.468	Arbusto	0		Bueno
2305	Existente actualmente	Quercus ilex	442.706	4.488.468	Arbusto	0		Bueno
2306	Existente actualmente	Pinus pinea	442.542	4.488.468	Árbol	154	Maduro	Bueno
2308	Existente actualmente	Quercus ilex	442.662	4.488.466	Árbol	15	Joven	Bueno
2309	Existente actualmente	Quercus ilex	442.585	4.488.466	Árbol	35	Joven	Bueno



Nº	Situación actual	Especie	Coordenadas UTM ETRS89 30N		Tipo	Perímetro de tronco (cm)	Edad relativa	Estado fitosanitario
			X (m)	Y (m)				
2310	Existente actualmente	Pinus pinea	442.557	4.488.466	Árbol	117	Maduro	Bueno
2311	Existente actualmente	Crataegus monogyna	443.161	4.488.466	Arbusto	0		Bueno
2312	Existente actualmente	Quercus ilex	442.702	4.488.465	Árbol	31	Joven	Bueno
2313	Existente actualmente	Retama sphaerocarpa	442.976	4.488.465	Arbusto	0		Bueno
2314	Existente actualmente	Quercus ilex	443.154	4.488.465	Árbol	26	Joven	Bueno
2315	Existente actualmente	Pinus pinea	442.546	4.488.465	Árbol	107	Maduro	Bueno
2316	Existente actualmente	Retama sphaerocarpa	443.933	4.488.465	Arbusto	0		Bueno
2317	Existente actualmente	Quercus ilex	443.156	4.488.465	Árbol	53	Joven	Bueno
2318	Existente actualmente	Quercus ilex	442.721	4.488.465	Árbol	37	Joven	Bueno
2319	Existente actualmente	Quercus ilex	442.707	4.488.464	Árbol	72	Joven	Bueno
2320	Existente actualmente	Quercus ilex	442.701	4.488.464	Árbol	34	Joven	Bueno
2321	Existente actualmente	Retama sphaerocarpa	443.370	4.488.464	Arbusto	0		Bueno
2322	Existente actualmente	Quercus ilex	442.700	4.488.464	Árbol	28	Joven	Bueno
2323	Existente actualmente	Crataegus monogyna	443.748	4.488.463	Arbusto	0		Bueno
2324	Existente actualmente	Pinus pinea	442.562	4.488.463	Árbol	76	Viejo	Regular
2325	Existente actualmente	Pinus pinea	442.550	4.488.462	Árbol	90	Maduro	Bueno
2326	Existente actualmente	Pinus pinea	442.554	4.488.460	Árbol	88	Maduro	Bueno
2327	Existente actualmente	Crataegus monogyna	443.165	4.488.460	Arbusto	0		Bueno
2329	Existente actualmente	Pinus pinea	442.561	4.488.459	Árbol	99	Maduro	Bueno
2330	Existente actualmente	Gleditsia triacanthos	443.729	4.488.459	Árbol	73	Joven	Bueno
2331	Existente actualmente	Quercus ilex	442.602	4.488.459	Arbusto	0		Bueno
2332	Existente actualmente	Retama sphaerocarpa	442.886	4.488.458	Arbusto	0		Bueno
2333	Existente actualmente	Quercus ilex	442.590	4.488.458	Árbol	30	Joven	Bueno
2334	Existente actualmente	Quercus ilex	442.721	4.488.457	Árbol	39	Joven	Bueno
2335	Existente actualmente	Quercus ilex	442.597	4.488.457	Arbusto	0		Bueno
2338	Existente actualmente	Crataegus monogyna	443.153	4.488.456	Arbusto	0		Bueno
2339	Existente actualmente	Quercus ilex	443.179	4.488.456	Árbol	45	Joven	Bueno



Nº	Situación actual	Especie	Coordenadas UTM ETRS89 30N		Tipo	Perímetro de tronco (cm)	Edad relativa	Estado fitosanitario
			X (m)	Y (m)				
2340	Existente actualmente	Quercus ilex	443.202	4.488.456	Arbusto	0		Bueno
2341	Existente actualmente	Pinus pinea	442.539	4.488.455	Árbol	92	Maduro	Bueno
2342	Existente actualmente	Quercus ilex	442.644	4.488.455	Árbol	85	Joven	Bueno
2343	Existente actualmente	Pinus pinea	442.542	4.488.455	Árbol	83	Maduro	Bueno
2344	Existente actualmente	Gleditsia triacanthos	443.717	4.488.454	Árbol	18	Joven	Bueno
2345	Existente actualmente	Pinus pinea	442.545	4.488.454	Árbol	73	Maduro	Bueno
2346	Existente actualmente	Quercus ilex	442.711	4.488.453	Árbol	15	Joven	Bueno
2347	Existente actualmente	Retama sphaerocarpa	443.159	4.488.453	Arbusto	0		Bueno
2348	Existente actualmente	Gleditsia triacanthos	443.714	4.488.452	Árbol	53	Muerto	Muerto
2350	Existente actualmente	Quercus ilex	442.963	4.488.451	Árbol	38	Joven	Bueno
2351	Existente actualmente	Crataegus monogyna	443.130	4.488.451	Arbusto	0		Bueno
2352	Existente actualmente	Quercus ilex	442.607	4.488.450	Arbusto	0		Bueno
2353	Existente actualmente	Pinus pinea	442.561	4.488.450	Árbol	93	Maduro	Bueno
2354	Existente actualmente	Pinus pinea	442.546	4.488.450	Árbol	87	Maduro	Bueno
2355	Existente actualmente	Rosa canina	443.142	4.488.449	Arbusto	0		Bueno
2356	Existente actualmente	Quercus ilex	442.614	4.488.449	Árbol	134	Maduro	Bueno
2357	Existente actualmente	Pinus pinea	442.564	4.488.449	Árbol	151	Maduro	Bueno
2358	Existente actualmente	Crataegus monogyna	443.145	4.488.448	Arbusto	0		Bueno
2359	Existente actualmente	Quercus ilex	442.608	4.488.448	Árbol	62	Joven	Bueno
2360	Existente actualmente	Rosa canina	443.367	4.488.448	Arbusto	0		Bueno
2361	Existente actualmente	Retama sphaerocarpa	443.227	4.488.447	Arbusto	0		Bueno
2362	Existente actualmente	Pinus pinea	442.543	4.488.446	Árbol	79	Maduro	Bueno
2363	Existente actualmente	Quercus ilex	443.725	4.488.446	Arbusto	0		Bueno
2364	Existente actualmente	Quercus ilex	442.707	4.488.446	Arbusto	0		Bueno
2366	Existente actualmente	Quercus ilex	442.557	4.488.445	Arbusto	0		Bueno
2368	Existente actualmente	Quercus ilex	442.673	4.488.443	Árbol	20	Joven	Bueno
2369	Existente actualmente	Quercus ilex	442.614	4.488.443	Arbusto	0		Bueno



Nº	Situación actual	Especie	Coordenadas UTM ETRS89 30N		Tipo	Perímetro de tronco (cm)	Edad relativa	Estado fitosanitario
			X (m)	Y (m)				
2370	Existente actualmente	Retama sphaerocarpa	442.952	4.488.443	Arbusto	0		Bueno
2371	Existente actualmente	Quercus ilex	443.608	4.488.443	Arbusto	0		Bueno
2372	Existente actualmente	Pinus pinea	442.547	4.488.442	Árbol	105	Maduro	Bueno
2373	Existente actualmente	Quercus ilex	442.960	4.488.442	Arbusto	0		Bueno
2374	Existente actualmente	Quercus ilex	443.750	4.488.442	Arbusto	0		Bueno
2375	Existente actualmente	Pinus pinea	442.542	4.488.441	Árbol	91	Maduro	Bueno
2376	Existente actualmente	Rosa canina	443.186	4.488.441	Arbusto	0		Bueno
2377	Existente actualmente	Quercus ilex	442.707	4.488.441	Arbusto	0		Bueno
2378	Existente actualmente	Retama sphaerocarpa	443.919	4.488.441	Arbusto	0		Bueno
2379	Existente actualmente	Pinus pinea	442.561	4.488.441	Árbol	101	Maduro	Bueno
2380	Existente actualmente	Pinus pinea	442.554	4.488.440	Árbol	94	Maduro	Bueno
2381	Existente actualmente	Ulmus pumila	443.940	4.488.440	Arbusto	0		Bueno
2382	Existente actualmente	Quercus ilex	442.957	4.488.440	Arbusto	0		Bueno
2384	Existente actualmente	Pinus pinea	442.551	4.488.440	Árbol	62	Maduro	Bueno
2385	Existente actualmente	Pinus pinea	442.577	4.488.439	Árbol	164	Maduro	Bueno
2386	Existente actualmente	Retama sphaerocarpa	442.636	4.488.439	Arbusto	0		Bueno
2387	Existente actualmente	Pinus pinea	442.547	4.488.438	Árbol	87	Maduro	Bueno
2388	Existente actualmente	Pinus pinea	442.568	4.488.438	Árbol	114	Maduro	Bueno
2390	Existente actualmente	Pinus pinea	442.554	4.488.438	Árbol	98	Maduro	Bueno
2391	Existente actualmente	Pinus pinea	442.544	4.488.438	Árbol	60	Maduro	Bueno
2392	Existente actualmente	Pinus pinea	442.550	4.488.437	Árbol	99	Maduro	Bueno
2393	Existente actualmente	Prunus dulcis	443.932	4.488.436	Árbol	40	Joven	Bueno
2394	Existente actualmente	Pinus pinea	442.553	4.488.435	Árbol	91	Maduro	Bueno
2395	Existente actualmente	Quercus ilex	442.651	4.488.435	Árbol	35	Joven	Bueno
2396	Existente actualmente	Rosa canina	443.228	4.488.435	Arbusto	0		Bueno
2397	Existente actualmente	Pinus pinea	442.549	4.488.434	Árbol	72	Maduro	Bueno
2398	Existente actualmente	Pinus pinea	442.576	4.488.434	Árbol	83	Maduro	Bueno



Nº	Situación actual	Especie	Coordenadas UTM ETRS89 30N		Tipo	Perímetro de tronco (cm)	Edad relativa	Estado fitosanitario
			X (m)	Y (m)				
2399	Existente actualmente	Quercus ilex	442.962	4.488.433	Arbusto	0		Bueno
2400	Existente actualmente	Pinus pinea	442.545	4.488.433	Árbol	86	Maduro	Bueno
2401	Existente actualmente	Ulmus pumila	443.941	4.488.433	Arbusto	0		Bueno
2402	Existente actualmente	Pinus pinea	442.579	4.488.432	Árbol	79	Maduro	Bueno
2404	Existente actualmente	Quercus ilex	442.621	4.488.431	Árbol	65	Joven	Bueno
2405	Existente actualmente	Pinus pinea	442.576	4.488.431	Árbol	63	Maduro	Bueno
2406	Existente actualmente	Retama sphaerocarpa	443.154	4.488.430	Arbusto	0		Bueno
2407	Existente actualmente	Pinus pinea	442.573	4.488.430	Árbol	102	Maduro	Bueno
2408	Existente actualmente	Retama sphaerocarpa	443.213	4.488.430	Arbusto	0		Bueno
2409	Existente actualmente	Pinus pinea	442.579	4.488.429	Árbol	83	Maduro	Bueno
2411	Existente actualmente	Pinus pinea	442.571	4.488.429	Árbol	65	Viejo	Regular
2412	Existente actualmente	Pinus pinea	442.559	4.488.429	Árbol	63	Maduro	Bueno
2413	Existente actualmente	Pinus pinea	442.566	4.488.428	Árbol	81	Maduro	Bueno
2414	Existente actualmente	Pinus pinea	442.556	4.488.428	Árbol	76	Maduro	Bueno
2415	Existente actualmente	Pinus pinea	442.553	4.488.428	Árbol	67	Viejo	Regular
2416	Existente actualmente	Pinus pinea	442.578	4.488.427	Árbol	132	Maduro	Bueno
2417	Existente actualmente	Ulmus pumila	443.722	4.488.427	Árbol	128	Maduro	Bueno
2418	Existente actualmente	Pinus pinea	442.549	4.488.427	Árbol	81	Maduro	Bueno
2419	Existente actualmente	Pinus pinea	442.574	4.488.427	Árbol	103	Maduro	Bueno
2421	Existente actualmente	Pinus pinea	442.572	4.488.427	Árbol	125	Maduro	Bueno
2422	Existente actualmente	Quercus ilex	443.180	4.488.426	Arbusto	0		Bueno
2423	Existente actualmente	Pinus pinea	442.561	4.488.426	Árbol	80	Maduro	Bueno
2424	Existente actualmente	Quercus ilex	443.187	4.488.426	Arbusto	0		Bueno
2425	Existente actualmente	Pinus pinea	442.569	4.488.426	Árbol	130	Maduro	Bueno
2426	Existente actualmente	Retama sphaerocarpa	443.264	4.488.426	Arbusto	0		Bueno
2427	Existente actualmente	Pinus pinea	442.546	4.488.426	Árbol	90	Maduro	Bueno
2428	Existente actualmente	Pinus pinea	442.566	4.488.425	Árbol	87	Maduro	Bueno



Nº	Situación actual	Especie	Coordenadas UTM ETRS89 30N		Tipo	Perímetro de tronco (cm)	Edad relativa	Estado fitosanitario
			X (m)	Y (m)				
2429	Existente actualmente	Rosa canina	443.244	4.488.425	Arbusto	0		Bueno
2430	Existente actualmente	Pinus pinea	442.564	4.488.425	Árbol	127	Maduro	Bueno
2431	Existente actualmente	Quercus ilex	442.651	4.488.425	Árbol	28	Joven	Bueno
2432	Existente actualmente	Pinus pinea	442.552	4.488.424	Árbol	79	Maduro	Bueno
2433	Existente actualmente	Pinus pinea	442.562	4.488.424	Árbol	138	Maduro	Bueno
2434	Existente actualmente	Pinus pinea	442.548	4.488.423	Árbol	75	Maduro	Bueno
2435	Existente actualmente	Pinus pinea	442.557	4.488.423	Árbol	105	Maduro	Bueno
2436	Existente actualmente	Pinus pinea	442.553	4.488.422	Árbol	113	Maduro	Bueno
2437	Existente actualmente	Pinus pinea	442.550	4.488.421	Árbol	124	Viejo	Regular
2438	Existente actualmente	Rosa canina	443.278	4.488.421	Arbusto	0		Bueno
2439	Existente actualmente	Retama sphaerocarpa	443.951	4.488.421	Arbusto	0		Bueno
2440	Existente actualmente	Retama sphaerocarpa	443.164	4.488.420	Arbusto	0		Bueno
2442	Existente actualmente	Ulmus pumila	443.707	4.488.418	Árbol	134	Maduro	Bueno
2443	Existente actualmente	Retama sphaerocarpa	443.406	4.488.416	Arbusto	0		Bueno
2444	Existente actualmente	Rosa canina	442.908	4.488.415	Arbusto	0		Bueno
2447	Existente actualmente	Quercus ilex	442.781	4.488.413	Árbol	72	Joven	Bueno
2448	Existente actualmente	Quercus ilex	443.263	4.488.413	Arbusto	0		Bueno
2450	Existente actualmente	Quercus ilex	442.821	4.488.411	Árbol	70	Joven	Bueno
2451	Existente actualmente	Quercus ilex	442.829	4.488.410	Árbol	38	Joven	Bueno
2452	Existente actualmente	Quercus ilex	442.573	4.488.410	Árbol	79	Joven	Bueno
2453	Existente actualmente	Ulmus pumila	443.780	4.488.409	Árbol	24	Joven	Bueno
2454	Existente actualmente	Retama sphaerocarpa	443.892	4.488.408	Arbusto	0		Bueno
2455	Existente actualmente	Quercus ilex	442.778	4.488.408	Arbusto	0		Bueno
2457	Existente actualmente	Quercus ilex	442.739	4.488.407	Arbusto	0		Bueno
2458	Existente actualmente	Quercus ilex	442.774	4.488.407	Arbusto	0		Bueno
2459	Existente actualmente	Crataegus monogyna	443.128	4.488.406	Arbusto	0		Bueno
2460	Existente actualmente	Quercus ilex	443.104	4.488.406	Arbusto	0		Bueno



Nº	Situación actual	Especie	Coordenadas UTM ETRS89 30N		Tipo	Perímetro de tronco (cm)	Edad relativa	Estado fitosanitario
			X (m)	Y (m)				
2461	Existente actualmente	Quercus ilex	442.583	4.488.405	Árbol	15	Joven	Bueno
2462	Existente actualmente	Muestra?	443.944	4.488.405	Árbol	26	Joven	Bueno
2463	Existente actualmente	Ulmus pumila	443.934	4.488.404	Árbol	65	Joven	Bueno
2465	Existente actualmente	Quercus ilex	442.751	4.488.404	Arbusto	0		Bueno
2466	Existente actualmente	Retama sphaerocarpa	442.787	4.488.404	Arbusto	0		Bueno
2470	Existente actualmente	Quercus ilex	442.748	4.488.402	Árbol	58	Joven	Bueno
2471	Existente actualmente	Quercus ilex	442.786	4.488.402	Arbusto	0		Bueno
2473	Existente actualmente	Quercus ilex	442.741	4.488.401	Arbusto	0		Bueno
2474	Existente actualmente	Quercus ilex	442.774	4.488.399	Arbusto	0		Bueno
2475	Existente actualmente	Quercus ilex	442.608	4.488.399	Arbusto	0		Bueno
2476	Existente actualmente	Rosa canina	443.429	4.488.399	Arbusto	0		Bueno
2477	Existente actualmente	Quercus ilex	443.097	4.488.398	Arbusto	0		Bueno
2478	Existente actualmente	Ulmus pumila	443.917	4.488.398	Árbol	31	Joven	Bueno
2479	Existente actualmente	Quercus ilex	442.737	4.488.397	Árbol	16	Joven	Bueno
2481	Existente actualmente	Quercus ilex	442.804	4.488.396	Arbusto	0		Bueno
2482	Existente actualmente	Pinus pinea	442.739	4.488.396	Árbol	121	Joven	Bueno
2483	Existente actualmente	Crataegus monogyna	442.902	4.488.396	Arbusto	0		Bueno
2484	Existente actualmente	Quercus ilex	442.764	4.488.396	Arbusto	0		Bueno
2485	Existente actualmente	Retama sphaerocarpa	442.824	4.488.396	Arbusto	0		Bueno
2486	Existente actualmente	Quercus ilex	442.570	4.488.395	Arbusto	0		Bueno
2488	Existente actualmente	Ulmus pumila	443.934	4.488.393	Árbol	16	Joven	Bueno
2489	Existente actualmente	Quercus ilex	442.776	4.488.393	Árbol	54	Joven	Bueno
2490	Existente actualmente	Retama sphaerocarpa	443.454	4.488.393	Arbusto	0		Bueno
2491	Existente actualmente	Ulmus pumila	443.933	4.488.392	Árbol	95	Joven	Bueno
2492	Existente actualmente	Quercus ilex	442.811	4.488.392	Árbol	42	Joven	Bueno
2493	Existente actualmente	Quercus ilex	442.757	4.488.392	Árbol	23	Joven	Bueno
2494	Existente actualmente	Retama sphaerocarpa	442.841	4.488.391	Arbusto	0		Bueno



Nº	Situación actual	Especie	Coordenadas UTM ETRS89 30N		Tipo	Perímetro de tronco (cm)	Edad relativa	Estado fitosanitario
			X (m)	Y (m)				
2495	Existente actualmente	Quercus ilex	442.755	4.488.391	Árbol	26	Joven	Bueno
2496	Existente actualmente	Quercus ilex	443.458	4.488.390	Arbusto	0		Bueno
2498	Existente actualmente	Ulmus pumila	443.751	4.488.390	Arbusto	0		Bueno
2499	Existente actualmente	Ulmus pumila	443.912	4.488.390	Árbol	38	Joven	Bueno
2500	Existente actualmente	Ulmus pumila	443.916	4.488.389	Árbol	24	Joven	Bueno
2501	Existente actualmente	Quercus ilex	442.774	4.488.389	Arbusto	0		Bueno
2502	Existente actualmente	Quercus ilex	442.738	4.488.389	Arbusto	0		Bueno
2503	Existente actualmente	Quercus ilex	442.564	4.488.389	Arbusto	0		Bueno
2504	Existente actualmente	Retama sphaerocarpa	443.467	4.488.389	Arbusto	0		Bueno
2506	Existente actualmente	Quercus ilex	442.747	4.488.388	Arbusto	0		Bueno
2507	Existente actualmente	Ulmus pumila	443.932	4.488.388	Árbol	70	Joven	Bueno
2508	Existente actualmente	Quercus ilex	442.582	4.488.388	Árbol	174	Maduro	Bueno
2509	Existente actualmente	Quercus ilex	442.736	4.488.388	Arbusto	0		Bueno
2510	Existente actualmente	Ulmus pumila	443.934	4.488.388	Árbol	15	Muerto	Muerto
2511	Existente actualmente	Pinus pinea	442.779	4.488.387	Árbol	23	Joven	Bueno
2512	Existente actualmente	Ulmus pumila	443.921	4.488.387	Árbol	31	Joven	Bueno
2513	Existente actualmente	Quercus ilex	442.742	4.488.387	Arbusto	0		Bueno
2514	Situado fuera del S-1	Quercus ilex	442.554	4.488.387	Arbusto	0		Bueno
2515	Existente actualmente	Quercus ilex	442.777	4.488.386	Árbol	55	Joven	Bueno
2516	Existente actualmente	Quercus ilex	442.753	4.488.386	Arbusto	0		Bueno
2517	Existente actualmente	Rosa canina	443.559	4.488.386	Arbusto	0		Bueno
2518	Existente actualmente	Quercus ilex	442.803	4.488.386	Arbusto	0		Bueno
2519	Existente actualmente	Ulmus pumila	443.923	4.488.386	Árbol	92	Joven	Bueno
2520	Existente actualmente	Quercus ilex	443.099	4.488.386	Arbusto	0		Bueno
2521	Existente actualmente	Retama sphaerocarpa	442.755	4.488.385	Arbusto	0		Bueno
2522	Existente actualmente	Quercus ilex	442.604	4.488.385	Arbusto	0		Bueno
2523	Existente actualmente	Ulmus pumila	443.917	4.488.385	Árbol	42	Joven	Bueno



Nº	Situación actual	Especie	Coordenadas UTM ETRS89 30N		Tipo	Perímetro de tronco (cm)	Edad relativa	Estado fitosanitario
			X (m)	Y (m)				
2524	Existente actualmente	Quercus ilex	443.769	4.488.385	Arbusto	0		Bueno
2525	Existente actualmente	Quercus ilex	442.914	4.488.384	Arbusto	0		Bueno
2526	Existente actualmente	Quercus ilex	442.907	4.488.384	Arbusto	0		Bueno
2527	Existente actualmente	Crataegus monogyna	442.959	4.488.384	Arbusto	0		Bueno
2528	Existente actualmente	Ulmus pumila	443.929	4.488.384	Árbol	27	Joven	Bueno
2529	Existente actualmente	Quercus ilex	442.733	4.488.384	Árbol	23	Joven	Bueno
2530	Existente actualmente	Prunus dulcis	443.780	4.488.383	Arbusto	0		Bueno
2531	Existente actualmente	Ulmus pumila	443.931	4.488.383	Árbol	26	Joven	Bueno
2532	Existente actualmente	Quercus ilex	442.714	4.488.383	Arbusto	0		Bueno
2533	Existente actualmente	Quercus ilex	442.730	4.488.383	Árbol	25	Joven	Bueno
2534	Existente actualmente	Quercus ilex	442.755	4.488.383	Árbol	32	Joven	Bueno
2535	Existente actualmente	Quercus ilex	442.735	4.488.383	Árbol	15	Joven	Bueno
2536	Existente actualmente	Crataegus monogyna	443.892	4.488.383	Arbusto	0		Bueno
2537	Existente actualmente	Quercus ilex	442.743	4.488.382	Árbol	65	Joven	Bueno
2538	Existente actualmente	Retama sphaerocarpa	443.782	4.488.382	Arbusto	0		Bueno
2539	Existente actualmente	Quercus ilex	442.964	4.488.382	Árbol	40	Joven	Bueno
2540	Existente actualmente	Ulmus pumila	443.912	4.488.382	Árbol	56	Joven	Bueno
2542	Existente actualmente	Quercus ilex	442.751	4.488.382	Árbol	26	Joven	Bueno
2543	Existente actualmente	Quercus ilex	442.910	4.488.381	Árbol	55	Joven	Bueno
2544	Existente actualmente	Rosa canina	443.142	4.488.381	Arbusto	0		Bueno
2545	Existente actualmente	Quercus ilex	442.733	4.488.381	Árbol	15	Joven	Bueno
2546	Existente actualmente	Ulmus pumila	443.919	4.488.380	Árbol	35	Joven	Regular
2547	Existente actualmente	Rosa canina	443.221	4.488.380	Arbusto	0		Bueno
2548	Existente actualmente	Ulmus pumila	443.921	4.488.379	Árbol	31	Joven	Bueno
2549	Existente actualmente	Quercus ilex	442.591	4.488.379	Árbol	148	Maduro	Bueno
2550	Existente actualmente	Quercus ilex	442.730	4.488.379	Árbol	36	Joven	Bueno
2551	Existente actualmente	Crataegus monogyna	443.886	4.488.379	Arbusto	0		Bueno



Nº	Situación actual	Especie	Coordenadas UTM ETRS89 30N		Tipo	Perímetro de tronco (cm)	Edad relativa	Estado fitosanitario
			X (m)	Y (m)				
2553	Existente actualmente	Rosa canina	443.165	4.488.378	Arbusto	0		Bueno
2555	Existente actualmente	Ulmus pumila	443.918	4.488.378	Árbol	57	Joven	Bueno
2557	Existente actualmente	Crataegus monogyna	443.896	4.488.377	Arbusto	0		Bueno
2558	Existente actualmente	Ulmus pumila	443.936	4.488.377	Árbol	27	Joven	Bueno
2559	Existente actualmente	Quercus ilex	442.750	4.488.377	Árbol	33	Joven	Bueno
2560	Existente actualmente	Retama sphaerocarpa	442.734	4.488.377	Arbusto	0		Bueno
2561	Existente actualmente	Quercus ilex	442.711	4.488.377	Arbusto	0		Bueno
2562	Existente actualmente	Rosa canina	443.556	4.488.377	Arbusto	0		Bueno
2564	Existente actualmente	Quercus ilex	442.584	4.488.377	Árbol	124	Maduro	Bueno
2565	Existente actualmente	Quercus ilex	442.880	4.488.376	Arbusto	0		Bueno
2566	Existente actualmente	Quercus ilex	442.720	4.488.373	Arbusto	0		Bueno
2567	Existente actualmente	Quercus ilex	442.562	4.488.372	Árbol	15	Joven	Bueno
2568	Existente actualmente	Quercus ilex	442.702	4.488.372	Árbol	32	Joven	Bueno
2569	Existente actualmente	Crataegus monogyna	443.775	4.488.372	Arbusto	0		Bueno
2570	Existente actualmente	Crataegus monogyna	442.910	4.488.371	Arbusto	0		Bueno
2571	Existente actualmente	Crataegus monogyna	443.787	4.488.371	Arbusto	0		Bueno
2572	Existente actualmente	Quercus ilex	443.456	4.488.371	Arbusto	0		Bueno
2573	Existente actualmente	Crataegus monogyna	442.914	4.488.371	Arbusto	0		Bueno
2574	Existente actualmente	Quercus ilex	442.930	4.488.370	Árbol	60	Joven	Bueno
2575	Existente actualmente	Crataegus monogyna	443.848	4.488.370	Arbusto	0		Bueno
2576	Existente actualmente	Quercus ilex	443.507	4.488.370	Arbusto	0		Bueno
2577	Existente actualmente	Quercus ilex	442.916	4.488.370	Arbusto	0		Bueno
2578	Existente actualmente	Quercus ilex	442.609	4.488.370	Árbol	65	Joven	Bueno
2579	Existente actualmente	Quercus ilex	442.858	4.488.370	Árbol	45	Joven	Bueno
2580	Existente actualmente	Rosa canina	443.784	4.488.370	Arbusto	0		Bueno
2581	Existente actualmente	Rosa canina	443.877	4.488.370	Arbusto	0		Bueno
2584	Existente actualmente	Ulmus pumila	443.936	4.488.367	Árbol	15	Joven	Bueno



Nº	Situación actual	Especie	Coordenadas UTM ETRS89 30N		Tipo	Perímetro de tronco (cm)	Edad relativa	Estado fitosanitario
			X (m)	Y (m)				
2585	Existente actualmente	Crataegus monogyna	443.855	4.488.367	Arbusto	0		Bueno
2586	Existente actualmente	Crataegus monogyna	443.831	4.488.367	Arbusto	0		Bueno
2587	Existente actualmente	Crataegus monogyna	443.843	4.488.367	Arbusto	0		Bueno
2588	Existente actualmente	Retama sphaerocarpa	442.903	4.488.366	Arbusto	0		Bueno
2589	Existente actualmente	Retama sphaerocarpa	443.925	4.488.366	Arbusto	0		Bueno
2590	Existente actualmente	Crataegus monogyna	443.823	4.488.366	Arbusto	0		Bueno
2591	Existente actualmente	Rosa canina	443.821	4.488.365	Arbusto	0		Bueno
2592	Existente actualmente	Populus nigra	443.768	4.488.364	Árbol	16	Joven	Bueno
2593	Existente actualmente	Rosa canina	443.477	4.488.364	Arbusto	0		Bueno
2594	Existente actualmente	Retama sphaerocarpa	442.914	4.488.364	Arbusto	0		Bueno
2595	Existente actualmente	Retama sphaerocarpa	442.846	4.488.363	Arbusto	0		Bueno
2596	Existente actualmente	Crataegus monogyna	443.825	4.488.363	Arbusto	0		Bueno
2597	Existente actualmente	Crataegus monogyna	442.643	4.488.363	Arbusto	0		Bueno
2599	Existente actualmente	Rosa canina	443.814	4.488.362	Arbusto	0		Bueno
2601	Existente actualmente	Ulmus pumila	443.946	4.488.362	Árbol	45	Joven	Bueno
2602	Existente actualmente	Quercus ilex	442.710	4.488.361	Arbusto	0		Bueno
2603	Existente actualmente	Rosa canina	443.844	4.488.361	Arbusto	0		Bueno
2604	Existente actualmente	Quercus ilex	443.808	4.488.361	Arbusto	0		Bueno
2605	Existente actualmente	Retama sphaerocarpa	443.074	4.488.360	Arbusto	0		Bueno
2606	Existente actualmente	Rosa canina	443.550	4.488.359	Arbusto	0		Bueno
2607	Existente actualmente	Quercus ilex	442.573	4.488.359	Árbol	171	Maduro	Bueno
2608	Existente actualmente	Quercus ilex	442.901	4.488.357	Arbusto	0		Bueno
2609	Existente actualmente	Quercus ilex	442.922	4.488.357	Arbusto	0		Bueno
2610	Existente actualmente	Rosa canina	443.849	4.488.355	Arbusto	0		Bueno
2611	Existente actualmente	Quercus ilex	442.578	4.488.355	Árbol	120	Maduro	Bueno
2612	Existente actualmente	Rosa canina	443.878	4.488.355	Arbusto	0		Bueno
2613	Existente actualmente	Quercus ilex	442.884	4.488.355	Árbol	48	Joven	Bueno



Nº	Situación actual	Especie	Coordenadas UTM ETRS89 30N		Tipo	Perímetro de tronco (cm)	Edad relativa	Estado fitosanitario
			X (m)	Y (m)				
2614	Existente actualmente	Quercus ilex	442.605	4.488.354	Árbol	126	Maduro	Bueno
2615	Existente actualmente	Crataegus monogyna	443.094	4.488.354	Árbol	140	Joven	Bueno
2616	Situado fuera del S-1	Quercus ilex	442.560	4.488.354	Árbol	35	Joven	Bueno
2618	Existente actualmente	Quercus ilex	442.810	4.488.354	Arbusto	0		Bueno
2619	Existente actualmente	Quercus ilex	442.990	4.488.354	Arbusto	0		Bueno
2620	Existente actualmente	Quercus ilex	443.618	4.488.353	Arbusto	0		Bueno
2621	Existente actualmente	Quercus ilex	442.580	4.488.352	Arbusto	0		Bueno
2622	Existente actualmente	Prunus dulcis	443.793	4.488.352	Árbol	95	Joven	Bueno
2623	Existente actualmente	Quercus ilex	442.979	4.488.351	Arbusto	0		Bueno
2624	Existente actualmente	Quercus ilex	442.887	4.488.351	Árbol	72	Joven	Bueno
2625	Existente actualmente	Rosa canina	442.676	4.488.350	Arbusto	0		Bueno
2626	Existente actualmente	Quercus ilex	442.892	4.488.350	Árbol	28	Joven	Bueno
2628	Existente actualmente	Quercus ilex	442.796	4.488.349	Arbusto	0		Bueno
2630	Existente actualmente	Quercus ilex	442.896	4.488.349	Arbusto	0		Bueno
2631	Existente actualmente	Rosa canina	443.775	4.488.349	Arbusto	0		Bueno
2632	Existente actualmente	Quercus ilex	442.939	4.488.348	Arbusto	0		Bueno
2633	Existente actualmente	Rosa canina	443.807	4.488.347	Arbusto	0		Bueno
2634	Existente actualmente	Quercus ilex	442.563	4.488.347	Árbol	50	Joven	Bueno
2635	Existente actualmente	Quercus ilex	442.647	4.488.347	Árbol	85	Joven	Bueno
2636	Existente actualmente	Rosa canina	442.671	4.488.347	Arbusto	0		Bueno
2637	Existente actualmente	Quercus ilex	442.971	4.488.346	Árbol	25	Joven	Bueno
2638	Existente actualmente	Retama sphaerocarpa	443.762	4.488.346	Arbusto	0		Bueno
2639	Existente actualmente	Quercus ilex	442.654	4.488.345	Árbol	113	Joven	Bueno
2641	Existente actualmente	Quercus ilex	443.020	4.488.345	Arbusto	0		Bueno
2642	Existente actualmente	Rosa canina	443.009	4.488.344	Arbusto	0		Bueno
2643	Existente actualmente	Crataegus monogyna	443.765	4.488.344	Árbol	42	Joven	Bueno
2644	Existente actualmente	Retama sphaerocarpa	443.519	4.488.343	Arbusto	0		Bueno
2645	Situado fuera del S-1	Quercus ilex	442.562	4.488.342	Árbol	93	Joven	Bueno



Nº	Situación actual	Especie	Coordenadas UTM ETRS89 30N		Tipo	Perímetro de tronco (cm)	Edad relativa	Estado fitosanitario
			X (m)	Y (m)				
2646	Existente actualmente	Quercus ilex	442.937	4.488.342	Arbusto	0		Bueno
2647	Existente actualmente	Quercus ilex	442.894	4.488.341	Árbol	43	Joven	Bueno
2648	Existente actualmente	Quercus ilex	442.634	4.488.341	Arbusto	0		Bueno
2649	Existente actualmente	Quercus ilex	442.616	4.488.341	Árbol	146	Maduro	Bueno
2650	Existente actualmente	Quercus ilex	442.942	4.488.340	Árbol	62	Joven	Bueno
2651	Existente actualmente	Quercus ilex	442.989	4.488.340	Arbusto	0		Bueno
2652	Existente actualmente	Crataegus monogyna	443.083	4.488.340	Árbol	74	Joven	Bueno
2653	Existente actualmente	Quercus ilex	442.567	4.488.339	Árbol	135	Maduro	Bueno
2654	Existente actualmente	Quercus ilex	442.821	4.488.338	Arbusto	0		Bueno
2656	Existente actualmente	Quercus ilex	442.802	4.488.336	Arbusto	0		Bueno
2657	Existente actualmente	Crataegus monogyna	443.740	4.488.336	Árbol	73	Joven	Bueno
2659	Existente actualmente	Quercus ilex	442.891	4.488.334	Arbusto	0		Bueno
2660	Existente actualmente	Rubus ulmifolius	443.077	4.488.334	Arbusto	0		Bueno
2661	Existente actualmente	Populus x canadensis	442.632	4.488.332	Árbol	113	Decrépito	Malo
2662	Existente actualmente	Quercus ilex	442.853	4.488.332	Árbol	69	Joven	Bueno
2663	Existente actualmente	Quercus ilex	442.824	4.488.332	Árbol	16	Joven	Bueno
2665	Existente actualmente	Rosa canina	443.813	4.488.331	Arbusto	0		Bueno
2666	Existente actualmente	Quercus ilex	442.849	4.488.331	Arbusto	0		Bueno
2668	Existente actualmente	Quercus ilex	442.821	4.488.330	Arbusto	0		Bueno
2669	Existente actualmente	Pinus pinea	442.846	4.488.328	Árbol	75	Joven	Bueno
2670	Existente actualmente	Retama sphaerocarpa	443.728	4.488.328	Arbusto	0		Bueno
2671	Existente actualmente	Retama sphaerocarpa	442.960	4.488.328	Arbusto	0		Bueno
2672	Existente actualmente	Crataegus monogyna	443.719	4.488.327	Arbusto	0		Bueno
2673	Existente actualmente	Quercus ilex	442.850	4.488.327	Árbol	68	Joven	Bueno
2674	Existente actualmente	Quercus ilex	442.847	4.488.327	Arbusto	0		Bueno
2677	Existente actualmente	Rosa canina	443.011	4.488.325	Arbusto	0		Bueno
2679	Existente actualmente	Quercus ilex	442.619	4.488.323	Árbol	149	Maduro	Bueno



Nº	Situación actual	Especie	Coordenadas UTM ETRS89 30N		Tipo	Perímetro de tronco (cm)	Edad relativa	Estado fitosanitario
			X (m)	Y (m)				
2680	Existente actualmente	Quercus ilex	442.784	4.488.322	Arbusto	0		Bueno
2681	Existente actualmente	Crataegus monogyna	443.072	4.488.319	Arbusto	0		Bueno
2682	Existente actualmente	Quercus ilex	443.031	4.488.319	Arbusto	0		Bueno
2683	Existente actualmente	Retama sphaerocarpa	443.632	4.488.318	Arbusto	0		Bueno
2684	Existente actualmente	Rosa canina	443.010	4.488.318	Arbusto	0		Bueno
2686	Existente actualmente	Retama sphaerocarpa	442.857	4.488.318	Arbusto	0		Bueno
2687	Existente actualmente	Quercus ilex	442.608	4.488.316	Árbol	85	Joven	Bueno
2688	Existente actualmente	Quercus ilex	443.014	4.488.315	Árbol	15	Joven	Bueno
2690	Existente actualmente	Retama sphaerocarpa	442.812	4.488.312	Arbusto	0		Bueno
2691	Existente actualmente	Prunus dulcis	443.893	4.488.312	Árbol	19	Joven	Bueno
2692	Existente actualmente	Quercus ilex	442.578	4.488.310	Árbol	28	Joven	Bueno
2693	Existente actualmente	Retama sphaerocarpa	443.003	4.488.309	Arbusto	0		Bueno
2694	Existente actualmente	Quercus ilex	442.846	4.488.309	Arbusto	0		Bueno
2695	Existente actualmente	Quercus ilex	442.837	4.488.309	Árbol	61	Joven	Bueno
2696	Existente actualmente	Retama sphaerocarpa	442.578	4.488.307	Arbusto	0		Bueno
2697	Existente actualmente	Crataegus monogyna	443.066	4.488.307	Arbusto	0		Bueno
2698	Existente actualmente	Rubus ulmifolius	443.070	4.488.307	Arbusto	0		Bueno
2701	Existente actualmente	Retama sphaerocarpa	442.725	4.488.305	Arbusto	0		Bueno
2702	Existente actualmente	Quercus ilex	442.845	4.488.305	Arbusto	0		Bueno
2703	Existente actualmente	Quercus ilex	442.838	4.488.304	Arbusto	0		Bueno
2704	Existente actualmente	Retama sphaerocarpa	443.579	4.488.302	Arbusto	0		Bueno
2706	Existente actualmente	Quercus ilex	442.721	4.488.301	Árbol	115	Joven	Bueno
2707	Existente actualmente	Crataegus monogyna	443.297	4.488.300	Arbusto	0		Bueno
2708	Existente actualmente	Quercus ilex	442.826	4.488.300	Árbol	57	Joven	Bueno
2709	Situado fuera del S-1	Quercus ilex	442.572	4.488.300	Árbol	56	Joven	Bueno
2710	Existente actualmente	Quercus ilex	442.701	4.488.300	Arbusto	0		Bueno
2711	Existente actualmente	Quercus ilex	442.716	4.488.299	Árbol	48	Joven	Bueno



Nº	Situación actual	Especie	Coordenadas UTM ETRS89 30N		Tipo	Perímetro de tronco (cm)	Edad relativa	Estado fitosanitario
			X (m)	Y (m)				
2712	Existente actualmente	Quercus ilex	442.783	4.488.299	Arbusto	0		Bueno
2713	Existente actualmente	Crataegus monogyna	443.293	4.488.298	Arbusto	0		Bueno
2714	Existente actualmente	Crataegus monogyna	443.076	4.488.297	Arbusto	0		Bueno
2715	Existente actualmente	Rosa canina	443.888	4.488.296	Arbusto	0		Bueno
2716	Existente actualmente	Quercus ilex	442.931	4.488.295	Árbol	60	Joven	Bueno
2717	Situado fuera del S-1	Quercus ilex	442.573	4.488.294	Arbusto	0		Bueno
2718	Existente actualmente	Crataegus monogyna	443.079	4.488.294	Arbusto	0		Bueno
2723	Existente actualmente	Quercus ilex	442.727	4.488.292	Árbol	34	Joven	Bueno
2724	Existente actualmente	Rosa canina	443.069	4.488.292	Arbusto	0		Bueno
2725	Situado fuera del S-1	Quercus ilex	442.575	4.488.291	Árbol	182	Maduro	Bueno
2726	Existente actualmente	Quercus ilex	442.842	4.488.291	Arbusto	0		Bueno
2727	Existente actualmente	Pinus pinea	442.603	4.488.291	Árbol	20	Joven	Bueno
2728	Existente actualmente	Quercus ilex	443.090	4.488.289	Árbol	25	Joven	Bueno
2729	Existente actualmente	Crataegus monogyna	443.273	4.488.289	Arbusto	0		Bueno
2730	Existente actualmente	Quercus ilex	443.270	4.488.289	Árbol	38	Joven	Bueno
2732	Existente actualmente	Quercus ilex	442.722	4.488.288	Árbol	21	Joven	Bueno
2733	Existente actualmente	Crataegus monogyna	443.252	4.488.286	Arbusto	0		Bueno
2735	Existente actualmente	Quercus ilex	443.081	4.488.284	Árbol	38	Joven	Bueno
2736	Existente actualmente	Prunus dulcis	443.253	4.488.284	Árbol	92	Joven	Bueno
2737	Existente actualmente	Crataegus monogyna	443.087	4.488.284	Arbusto	0		Bueno
2739	Existente actualmente	Crataegus monogyna	443.237	4.488.281	Árbol	35	Joven	Bueno
2740	Existente actualmente	Quercus ilex	442.822	4.488.280	Arbusto	0		Bueno
2741	Existente actualmente	Quercus ilex	443.273	4.488.279	Arbusto	0		Bueno
2742	Existente actualmente	Quercus ilex	442.737	4.488.279	Arbusto	0		Bueno
2743	Existente actualmente	Retama sphaerocarpa	443.658	4.488.279	Arbusto	0		Bueno
2744	Existente actualmente	Crataegus monogyna	443.226	4.488.278	Arbusto	0		Bueno
2749	Existente actualmente	Crataegus monogyna	443.218	4.488.274	Arbusto	0		Bueno
2750	Existente actualmente	Quercus ilex	443.223	4.488.272	Árbol	39	Joven	Bueno



Nº	Situación actual	Especie	Coordenadas UTM ETRS89 30N		Tipo	Perímetro de tronco (cm)	Edad relativa	Estado fitosanitario
			X (m)	Y (m)				
2751	Existente actualmente	Quercus ilex	442.889	4.488.272	Árbol	48	Joven	Bueno
2755	Existente actualmente	Crataegus monogyna	442.754	4.488.271	Árbol	46	Joven	Bueno
2756	Existente actualmente	Crataegus monogyna	443.208	4.488.270	Arbusto	0		Bueno
2757	Existente actualmente	Crataegus monogyna	443.216	4.488.270	Arbusto	0		Bueno
2760	Existente actualmente	Quercus ilex	442.741	4.488.270	Arbusto	0		Bueno
2761	Existente actualmente	Prunus dulcis	443.205	4.488.270	Árbol	18	Joven	Bueno
2762	Existente actualmente	Quercus ilex	443.214	4.488.268	Árbol	38	Joven	Bueno
2763	Existente actualmente	Prunus dulcis	443.208	4.488.268	Árbol	115	Joven	Bueno
2764	Existente actualmente	Quercus ilex	442.761	4.488.267	Arbusto	0		Bueno
2765	Existente actualmente	Quercus ilex	442.738	4.488.267	Arbusto	0		Bueno
2766	Existente actualmente	Quercus ilex	442.785	4.488.267	Árbol	15	Joven	Bueno
2768	Existente actualmente	Retama sphaerocarpa	443.300	4.488.266	Arbusto	0		Bueno
2769	Existente actualmente	Prunus dulcis	443.194	4.488.266	Árbol	55	Joven	Bueno
2770	Existente actualmente	Crataegus monogyna	443.290	4.488.265	Arbusto	0		Bueno
2771	Existente actualmente	Quercus ilex	443.198	4.488.263	Árbol	24	Joven	Bueno
2774	Existente actualmente	Quercus ilex	442.626	4.488.259	Arbusto	0		Bueno
2775	Existente actualmente	Quercus ilex	442.793	4.488.259	Arbusto	0		Bueno
2776	Existente actualmente	Quercus ilex	442.728	4.488.255	Arbusto	0		Bueno
2777	Existente actualmente	Crataegus monogyna	443.175	4.488.253	Arbusto	0		Bueno
2779	Existente actualmente	Retama sphaerocarpa	443.562	4.488.249	Arbusto	0		Bueno
2780	Existente actualmente	Retama sphaerocarpa	442.661	4.488.246	Arbusto	0		Bueno
2781	Existente actualmente	Quercus ilex	442.819	4.488.245	Árbol	23	Joven	Bueno
2782	Existente actualmente	Quercus ilex	442.664	4.488.244	Arbusto	0		Bueno
2784	Existente actualmente	Quercus ilex	442.866	4.488.240	Árbol	31	Joven	Bueno
2785	Existente actualmente	Crataegus monogyna	443.083	4.488.239	Arbusto	0		Bueno
2786	Existente actualmente	Quercus ilex	442.641	4.488.239	Arbusto	0		Bueno
2787	Existente actualmente	Crataegus monogyna	443.088	4.488.237	Arbusto	0		Bueno



Nº	Situación actual	Especie	Coordenadas UTM ETRS89 30N		Tipo	Perímetro de tronco (cm)	Edad relativa	Estado fitosanitario
			X (m)	Y (m)				
2790	Existente actualmente	Crataegus monogyna	443.153	4.488.236	Arbusto	0		Bueno
2791	Existente actualmente	Quercus ilex	442.711	4.488.235	Árbol	26	Joven	Bueno
2792	Existente actualmente	Quercus ilex	442.600	4.488.235	Arbusto	0		Bueno
2795	Existente actualmente	Quercus ilex	442.918	4.488.229	Árbol	28	Joven	Bueno
2796	Existente actualmente	Quercus ilex	443.026	4.488.228	Árbol	19	Joven	Bueno
2797	Existente actualmente	Rubus ulmifolius	443.150	4.488.228	Arbusto	0		Bueno
2798	Existente actualmente	Crataegus monogyna	443.045	4.488.227	Arbusto	0		Bueno
2799	Existente actualmente	Crataegus monogyna	443.148	4.488.226	Arbusto	0		Bueno
2800	Existente actualmente	Quercus ilex	442.862	4.488.226	Arbusto	0		Bueno
2801	Existente actualmente	Quercus ilex	442.606	4.488.226	Arbusto	0		Bueno
2803	Existente actualmente	Crataegus monogyna	443.085	4.488.224	Arbusto	0		Bueno
2804	Existente actualmente	Quercus ilex	443.034	4.488.222	Arbusto	0		Bueno
2805	Existente actualmente	Quercus ilex	442.739	4.488.221	Árbol	18	Joven	Bueno
2806	Existente actualmente	Quercus ilex	443.406	4.488.220	Arbusto	0		Bueno
2807	Existente actualmente	Quercus ilex	442.856	4.488.219	Arbusto	0		Bueno
2808	Existente actualmente	Quercus ilex	442.611	4.488.218	Arbusto	0		Bueno
2809	Existente actualmente	Retama sphaerocarpa	443.677	4.488.218	Arbusto	0		Bueno
2810	Existente actualmente	Quercus ilex	443.041	4.488.214	Arbusto	0		Bueno
2811	Existente actualmente	Retama sphaerocarpa	443.213	4.488.209	Arbusto	0		Bueno
2813	Existente actualmente	Retama sphaerocarpa	443.283	4.488.208	Arbusto	0		Bueno
2814	Existente actualmente	Quercus ilex	443.699	4.488.206	Arbusto	0		Bueno
2816	Existente actualmente	Rosa canina	443.089	4.488.199	Arbusto	0		Bueno
2817	Existente actualmente	Rosa canina	443.020	4.488.198	Arbusto	0		Bueno
2818	Existente actualmente	Crataegus monogyna	443.101	4.488.193	Arbusto	0		Bueno
2819	Existente actualmente	Rosa canina	443.096	4.488.192	Arbusto	0		Bueno
2821	Existente actualmente	Salix*	443.410	4.488.191	Arbusto	0		Bueno
2822	Existente actualmente	Quercus ilex	442.934	4.488.189	Árbol	23	Joven	Bueno



Nº	Situación actual	Especie	Coordenadas UTM ETRS89 30N		Tipo	Perímetro de tronco (cm)	Edad relativa	Estado fitosanitario
			X (m)	Y (m)				
2823	Existente actualmente	Prunus dulcis	443.961	4.488.189	Árbol	26	Joven	Regular
2827	Existente actualmente	Retama sphaerocarpa	443.980	4.488.186	Arbusto	0		Bueno
2828	Existente actualmente	Quercus ilex	442.885	4.488.185	Árbol	26	Joven	Bueno
2831	Existente actualmente	Quercus ilex	442.919	4.488.184	Árbol	24	Joven	Bueno
2832	Existente actualmente	Retama sphaerocarpa	443.222	4.488.184	Arbusto	0		Bueno
2834	Existente actualmente	Prunus dulcis	443.963	4.488.182	Árbol	45	Joven	Bueno
2835	Existente actualmente	Retama sphaerocarpa	443.681	4.488.181	Arbusto	0		Bueno
2837	Existente actualmente	Crataegus monogyna	443.422	4.488.181	Árbol	35	Joven	Bueno
2838	Existente actualmente	Rosa canina	443.095	4.488.180	Arbusto	0		Bueno
2839	Existente actualmente	Crataegus monogyna	443.458	4.488.179	Arbusto	0		Bueno
2840	Existente actualmente	Prunus dulcis	443.950	4.488.178	Árbol	18	Joven	Bueno
2842	Existente actualmente	Prunus dulcis	443.947	4.488.177	Árbol	24	Joven	Bueno
2844	Existente actualmente	Quercus ilex	443.023	4.488.176	Arbusto	0		Bueno
2845	Existente actualmente	Quercus ilex	442.844	4.488.174	Árbol	26	Joven	Bueno
2846	Existente actualmente	Quercus ilex	442.840	4.488.174	Árbol	34	Joven	Bueno
2847	Existente actualmente	Prunus dulcis	443.933	4.488.174	Árbol	28	Joven	Bueno
2848	Existente actualmente	Retama sphaerocarpa	442.762	4.488.173	Arbusto	0		Bueno
2849	Existente actualmente	Crataegus monogyna	443.932	4.488.173	Arbusto	0		Bueno
2850	Existente actualmente	Prunus dulcis	443.936	4.488.173	Árbol	18	Joven	Bueno
2851	Existente actualmente	Crataegus monogyna	443.903	4.488.171	Arbusto	0		Bueno
2852	Existente actualmente	Crataegus monogyna	443.421	4.488.171	Árbol	32	Joven	Bueno
2854	Existente actualmente	Quercus ilex	442.839	4.488.170	Árbol	17	Joven	Bueno
2855	Existente actualmente	Crataegus monogyna	443.118	4.488.169	Árbol	105	Joven	Bueno
2856	Existente actualmente	Quercus ilex	443.931	4.488.169	Arbusto	0		Bueno
2857	Existente actualmente	Crataegus monogyna	443.112	4.488.168	Arbusto	0		Bueno
2858	Existente actualmente	Crataegus monogyna	443.897	4.488.168	Arbusto	0		Bueno
2860	Existente actualmente	Quercus ilex	442.698	4.488.167	Arbusto	0		Bueno



Nº	Situación actual	Especie	Coordenadas UTM ETRS89 30N		Tipo	Perímetro de tronco (cm)	Edad relativa	Estado fitosanitario
			X (m)	Y (m)				
2862	Existente actualmente	Prunus dulcis	443.462	4.488.164	Árbol	26	Joven	Bueno
2863	Existente actualmente	Crataegus monogyna	443.889	4.488.164	Arbusto	0		Bueno
2864	Existente actualmente	Retama sphaerocarpa	443.436	4.488.164	Arbusto	0		Bueno
2865	Existente actualmente	Populus nigra	443.892	4.488.163	Árbol	163	Viejo	Regular
2866	Existente actualmente	Prunus dulcis	443.909	4.488.162	Árbol	15	Joven	Bueno
2869	Existente actualmente	Crataegus monogyna	443.120	4.488.158	Arbusto	0		Bueno
2870	Existente actualmente	Rosa canina	443.881	4.488.157	Arbusto	0		Bueno
2871	Existente actualmente	Retama sphaerocarpa	442.934	4.488.157	Arbusto	0		Bueno
2873	Existente actualmente	Crataegus monogyna	443.840	4.488.156	Árbol	92	Joven	Bueno
2875	Existente actualmente	Quercus ilex	443.258	4.488.154	Árbol	28	Joven	Bueno
2876	Existente actualmente	Retama sphaerocarpa	443.638	4.488.154	Arbusto	0		Bueno
2877	Existente actualmente	Quercus ilex	443.862	4.488.152	Arbusto	0		Bueno
2880	Existente actualmente	Quercus ilex	443.026	4.488.149	Árbol	22	Joven	Bueno
2883	Existente actualmente	Quercus ilex	443.857	4.488.148	Arbusto	0		Bueno
2885	Existente actualmente	Retama sphaerocarpa	443.079	4.488.146	Arbusto	0		Bueno
2886	Existente actualmente	Retama sphaerocarpa	443.657	4.488.144	Arbusto	0		Bueno
2887	Existente actualmente	Quercus ilex	442.683	4.488.143	Árbol	54	Joven	Bueno
2890	Existente actualmente	Quercus ilex	442.709	4.488.142	Arbusto	0		Bueno
2891	Existente actualmente	Crataegus monogyna	443.150	4.488.141	Arbusto	0		Bueno
2893	Existente actualmente	Quercus ilex	443.805	4.488.139	Árbol	60	Joven	Bueno
2894	Existente actualmente	Quercus ilex	442.672	4.488.139	Arbusto	0		Bueno
2895	Existente actualmente	Quercus ilex	442.673	4.488.136	Árbol	35	Joven	Bueno
2896	Existente actualmente	Quercus ilex	442.876	4.488.134	Árbol	22	Joven	Bueno
2897	Existente actualmente	Quercus ilex	443.803	4.488.134	Arbusto	0		Bueno
2898	Existente actualmente	Retama sphaerocarpa	442.863	4.488.131	Arbusto	0		Bueno
2900	Existente actualmente	Rosa canina	443.076	4.488.131	Arbusto	0		Bueno
2901	Existente actualmente	Rosa canina	443.779	4.488.130	Arbusto	0		Bueno



Nº	Situación actual	Especie	Coordenadas UTM ETRS89 30N		Tipo	Perímetro de tronco (cm)	Edad relativa	Estado fitosanitario
			X (m)	Y (m)				
2902	Existente actualmente	Salix*	443.763	4.488.130	Arbusto	0		Bueno
2905	Existente actualmente	Retama sphaerocarpa	443.564	4.488.127	Arbusto	0		Bueno
2906	Existente actualmente	Quercus ilex	442.882	4.488.127	Árbol	22	Joven	Bueno
2907	Existente actualmente	Prunus dulcis	443.526	4.488.126	Árbol	24	Joven	Bueno
2908	Existente actualmente	Quercus ilex	442.689	4.488.125	Árbol	48	Joven	Bueno
2909	Existente actualmente	Quercus ilex	442.731	4.488.124	Arbusto	0		Bueno
2911	Existente actualmente	Quercus ilex	442.958	4.488.121	Árbol	46	Joven	Bueno
2913	Existente actualmente	Retama sphaerocarpa	443.960	4.488.119	Arbusto	0		Bueno
2914	Existente actualmente	Quercus ilex	442.965	4.488.118	Árbol	38	Joven	Bueno
2916	Existente actualmente	Quercus ilex	443.149	4.488.117	Arbusto	0		Bueno
2917	Existente actualmente	Quercus ilex	442.946	4.488.117	Árbol	65	Joven	Bueno
2918	Existente actualmente	Quercus ilex	442.934	4.488.117	Árbol	26	Joven	Bueno
2920	Existente actualmente	Quercus ilex	442.672	4.488.117	Árbol	67	Joven	Bueno
2921	Existente actualmente	Retama sphaerocarpa	442.740	4.488.117	Arbusto	0		Bueno
2922	Existente actualmente	Quercus ilex	442.675	4.488.116	Arbusto	0		Bueno
2923	Existente actualmente	Quercus ilex	442.883	4.488.115	Arbusto	0		Bueno
2925	Existente actualmente	Retama sphaerocarpa	443.017	4.488.114	Arbusto	0		Bueno
2926	Existente actualmente	Rosa canina	442.963	4.488.113	Arbusto	0		Bueno
2927	Existente actualmente	Quercus ilex	442.709	4.488.113	Arbusto	0		Bueno
2928	Existente actualmente	Quercus ilex	442.872	4.488.113	Arbusto	0		Bueno
2930	Existente actualmente	Quercus ilex	442.942	4.488.111	Arbusto	0		Bueno
2931	Existente actualmente	Quercus ilex	442.966	4.488.111	Arbusto	0		Bueno
2932	Existente actualmente	Crataegus monogyna	443.147	4.488.110	Arbusto	0		Bueno
2933	Existente actualmente	Crataegus monogyna	443.151	4.488.110	Árbol	68	Joven	Bueno
2934	Existente actualmente	Quercus ilex	442.720	4.488.109	Arbusto	0		Bueno
2938	Existente actualmente	Quercus ilex	442.875	4.488.108	Árbol	18	Joven	Bueno
2941	Existente actualmente	Pinus pinea	442.820	4.488.100	Árbol	36	Maduro	Bueno



Nº	Situación actual	Especie	Coordenadas UTM ETRS89 30N		Tipo	Perímetro de tronco (cm)	Edad relativa	Estado fitosanitario
			X (m)	Y (m)				
2942	Existente actualmente	Quercus ilex	442.784	4.488.098	Arbusto	0		Bueno
2943	Existente actualmente	Quercus ilex	442.788	4.488.098	Arbusto	0		Bueno
2945	Existente actualmente	Retama sphaerocarpa	442.981	4.488.096	Arbusto	0		Bueno
2947	Existente actualmente	Quercus ilex	442.840	4.488.095	Árbol	26	Joven	Bueno
2948	Existente actualmente	Quercus ilex	442.911	4.488.094	Arbusto	0		Bueno
2950	Existente actualmente	Quercus ilex	442.837	4.488.093	Arbusto	0		Bueno
2951	Existente actualmente	Quercus ilex	442.796	4.488.092	Árbol	78	Joven	Bueno
2953	Existente actualmente	Rosa canina	443.684	4.488.090	Arbusto	0		Bueno
2954	Existente actualmente	Prunus dulcis	443.714	4.488.090	Árbol	85	Joven	Bueno
2955	Existente actualmente	Quercus ilex	442.786	4.488.089	Arbusto	0		Bueno
2956	Existente actualmente	Quercus ilex	443.704	4.488.088	Arbusto	0		Bueno
2957	Existente actualmente	Quercus ilex	442.868	4.488.088	Arbusto	0		Bueno
2958	Existente actualmente	Quercus ilex	442.800	4.488.087	Árbol	35	Joven	Bueno
2961	Existente actualmente	Quercus ilex	442.755	4.488.077	Arbusto	0		Bueno
2964	Existente actualmente	Rosa canina	443.158	4.488.071	Arbusto	0		Bueno
2965	Existente actualmente	Crataegus monogyna	443.156	4.488.069	Arbusto	0		Bueno
2969	Existente actualmente	Quercus ilex	442.826	4.488.066	Arbusto	0		Bueno
2970	Existente actualmente	Quercus ilex	442.753	4.488.066	Arbusto	0		Bueno
2972	Existente actualmente	Crataegus monogyna	443.165	4.488.064	Árbol	38	Joven	Bueno
2974	Existente actualmente	Retama sphaerocarpa	443.641	4.488.060	Arbusto	0		Bueno
2977	Existente actualmente	Crataegus monogyna	443.174	4.488.050	Arbusto	0		Bueno
2980	Existente actualmente	Crataegus monogyna	443.552	4.488.046	Árbol	22	Joven	Bueno
2982	Existente actualmente	Crataegus monogyna	443.177	4.488.045	Arbusto	0		Bueno
2983	Existente actualmente	Quercus ilex	443.107	4.488.042	Arbusto	0		Bueno
2984	Existente actualmente	Quercus ilex	443.044	4.488.042	Arbusto	0		Bueno
2985	Existente actualmente	Quercus ilex	443.068	4.488.040	Árbol	16	Joven	Bueno
2986	Existente actualmente	Quercus ilex	442.762	4.488.040	Árbol	26	Joven	Bueno



Nº	Situación actual	Especie	Coordenadas UTM ETRS89 30N		Tipo	Perímetro de tronco (cm)	Edad relativa	Estado fitosanitario
			X (m)	Y (m)				
2987	Existente actualmente	Quercus ilex	442.760	4.488.040	Árbol	34	Joven	Bueno
2988	Existente actualmente	Crataegus monogyna	443.122	4.488.038	Arbusto	0		Bueno
2989	Existente actualmente	Quercus ilex	442.765	4.488.038	Arbusto	0		Bueno
2991	Existente actualmente	Retama sphaerocarpa	443.177	4.488.036	Arbusto	0		Bueno
2992	Existente actualmente	Quercus ilex	443.061	4.488.035	Árbol	24	Joven	Bueno
2993	Existente actualmente	Ulmus pumila	443.500	4.488.035	Árbol	26	Joven	Bueno
2994	Existente actualmente	Quercus ilex	443.078	4.488.034	Arbusto	0		Bueno
2995	Existente actualmente	Quercus ilex	442.949	4.488.034	Árbol	27	Joven	Bueno
2996	Existente actualmente	Quercus ilex	443.991	4.488.034	Arbusto	0		Bueno
2998	Existente actualmente	Quercus ilex	443.063	4.488.033	Árbol	23	Joven	Bueno
2999	Existente actualmente	Salix*	443.188	4.488.030	Árbol	150	Joven	Regular
3002	Existente actualmente	Rosa canina	443.101	4.488.027	Arbusto	0		Bueno
3003	Existente actualmente	Quercus ilex	443.963	4.488.027	Arbusto	0		Bueno
3004	Existente actualmente	Crataegus monogyna	443.195	4.488.026	Arbusto	0		Bueno
3005	Existente actualmente	Rosa canina	443.565	4.488.026	Arbusto	0		Bueno
3006	Existente actualmente	Quercus ilex	443.057	4.488.025	Arbusto	0		Bueno
3007	Existente actualmente	Prunus dulcis	443.870	4.488.024	Árbol	15	Joven	Bueno
3008	Existente actualmente	Crataegus monogyna	443.191	4.488.024	Arbusto	0		Bueno
3011	Existente actualmente	Rosa canina	443.092	4.488.020	Arbusto	0		Bueno
3012	Existente actualmente	Retama sphaerocarpa	443.536	4.488.020	Arbusto	0		Bueno
3013	Existente actualmente	Quercus ilex	442.946	4.488.019	Árbol	28	Joven	Bueno
3015	Existente actualmente	Quercus ilex	443.082	4.488.018	Árbol	56	Joven	Bueno
3016	Existente actualmente	Crataegus monogyna	443.193	4.488.017	Arbusto	0		Bueno
3017	Existente actualmente	Quercus ilex	442.781	4.488.017	Arbusto	0		Bueno
3018	Existente actualmente	Quercus ilex	443.580	4.488.015	Arbusto	0		Bueno
3019	Existente actualmente	Quercus ilex	443.045	4.488.014	Arbusto	0		Bueno
3020	Existente actualmente	Quercus ilex	443.547	4.488.014	Arbusto	0		Bueno



Nº	Situación actual	Especie	Coordenadas UTM ETRS89 30N		Tipo	Perímetro de tronco (cm)	Edad relativa	Estado fitosanitario
			X (m)	Y (m)				
3021	Existente actualmente	Salix*	443.199	4.488.013	Árbol	95	Joven	Bueno
3022	Existente actualmente	Quercus ilex	443.140	4.488.011	Árbol	26	Joven	Bueno
3026	Existente actualmente	Crataegus monogyna	443.206	4.488.003	Arbusto	0		Bueno
3027	Existente actualmente	Retama sphaerocarpa	443.629	4.488.002	Arbusto	0		Bueno
3029	Existente actualmente	Quercus ilex	443.019	4.488.000	Arbusto	0		Bueno
3030	Existente actualmente	Quercus ilex	443.148	4.487.998	Árbol	25	Joven	Bueno
3031	Existente actualmente	Quercus ilex	443.115	4.487.996	Árbol	56	Joven	Bueno
3032	Existente actualmente	Rosa canina	443.127	4.487.995	Arbusto	0		Bueno
3034	Existente actualmente	Quercus ilex	443.133	4.487.991	Arbusto	0		Bueno
3035	Existente actualmente	Crataegus monogyna	443.211	4.487.991	Arbusto	0		Bueno
3036	Existente actualmente	Rosa canina	443.864	4.487.991	Arbusto	0		Bueno
3037	Existente actualmente	Quercus ilex	443.014	4.487.991	Árbol	41	Joven	Bueno
3040	Existente actualmente	Retama sphaerocarpa	443.629	4.487.988	Arbusto	0		Bueno
3041	Existente actualmente	Quercus ilex	442.912	4.487.988	Arbusto	0		Bueno
3042	Existente actualmente	Quercus ilex	442.906	4.487.987	Arbusto	0		Bueno
3043	Existente actualmente	Quercus ilex	442.876	4.487.986	Arbusto	0		Bueno
3044	Existente actualmente	Quercus ilex	442.895	4.487.985	Árbol	52	Joven	Bueno
3045	Existente actualmente	Quercus ilex	443.023	4.487.984	Arbusto	0		Bueno
3046	Existente actualmente	Quercus ilex	442.886	4.487.984	Arbusto	0		Bueno
3050	Existente actualmente	Quercus ilex	443.652	4.487.983	Arbusto	0		Bueno
3051	Existente actualmente	Crataegus monogyna	443.212	4.487.983	Arbusto	0		Bueno
3052	Existente actualmente	Quercus ilex	442.889	4.487.982	Arbusto	0		Bueno
3054	Existente actualmente	Quercus ilex	443.010	4.487.977	Árbol	52	Joven	Bueno
3055	Existente actualmente	Quercus ilex	442.885	4.487.977	Arbusto	0		Bueno
3056	Existente actualmente	Crataegus monogyna	443.229	4.487.975	Arbusto	0		Bueno
3057	Existente actualmente	Rosa canina	442.995	4.487.973	Arbusto	0		Bueno
3058	Existente actualmente	Quercus ilex	443.133	4.487.972	Arbusto	0		Bueno



Nº	Situación actual	Especie	Coordenadas UTM ETRS89 30N		Tipo	Perímetro de tronco (cm)	Edad relativa	Estado fitosanitario
			X (m)	Y (m)				
3059	Existente actualmente	Crataegus monogyna	443.230	4.487.972	Árbol	68	Joven	Bueno
3060	Existente actualmente	Rosa canina	443.225	4.487.971	Arbusto	0		Bueno
3061	Existente actualmente	Quercus ilex	442.938	4.487.971	Árbol	38	Joven	Bueno
3062	Existente actualmente	Quercus ilex	442.820	4.487.970	Arbusto	0		Bueno
3063	Existente actualmente	Quercus ilex	442.953	4.487.969	Arbusto	0		Bueno
3065	Existente actualmente	Retama sphaerocarpa	443.584	4.487.968	Arbusto	0		Bueno
3066	Existente actualmente	Crataegus monogyna	443.240	4.487.968	Arbusto	0		Bueno
3068	Existente actualmente	Rubus ulmifolius	443.236	4.487.968	Arbusto	0		Bueno
3069	Existente actualmente	Quercus ilex	442.959	4.487.967	Arbusto	0		Bueno
3070	Existente actualmente	Quercus ilex	443.418	4.487.965	Arbusto	0		Bueno
3072	Existente actualmente	Quercus ilex	442.845	4.487.963	Arbusto	0		Bueno
3073	Existente actualmente	Rosa canina	443.223	4.487.963	Arbusto	0		Bueno
3075	Existente actualmente	Crataegus monogyna	443.251	4.487.962	Arbusto	0		Bueno
3076	Existente actualmente	Rosa canina	443.055	4.487.961	Arbusto	0		Bueno
3079	Existente actualmente	Retama sphaerocarpa	443.450	4.487.961	Arbusto	0		Bueno
3080	Existente actualmente	Quercus ilex	442.875	4.487.959	Árbol	45	Joven	Bueno
3081	Existente actualmente	Rosa canina	442.980	4.487.959	Arbusto	0		Bueno
3083	Existente actualmente	Quercus ilex	442.913	4.487.958	Arbusto	0		Bueno
3084	Existente actualmente	Crataegus monogyna	443.252	4.487.958	Árbol	65	Joven	Bueno
3085	Existente actualmente	Quercus ilex	442.812	4.487.956	Arbusto	0		Bueno
3086	Existente actualmente	Quercus ilex	443.085	4.487.954	Arbusto	0		Bueno
3088	Existente actualmente	Quercus ilex	442.850	4.487.954	Árbol	62	Joven	Bueno
3089	Existente actualmente	Quercus ilex	443.069	4.487.952	Arbusto	0		Bueno
3090	Existente actualmente	Quercus ilex	442.982	4.487.951	Arbusto	0		Bueno
3091	Existente actualmente	Retama sphaerocarpa	442.868	4.487.951	Arbusto	0		Bueno
3092	Existente actualmente	Rosa canina	442.969	4.487.943	Arbusto	0		Bueno
3094	Existente actualmente	Crataegus monogyna	443.262	4.487.940	Arbusto	0		Bueno



Nº	Situación actual	Especie	Coordenadas UTM ETRS89 30N		Tipo	Perímetro de tronco (cm)	Edad relativa	Estado fitosanitario
			X (m)	Y (m)				
3098	Existente actualmente	Quercus ilex	442.848	4.487.933	Árbol	48	Joven	Bueno
3099	Existente actualmente	Quercus ilex	442.892	4.487.933	Árbol	55	Joven	Bueno
3100	Existente actualmente	Rosa canina	442.924	4.487.933	Arbusto	0		Bueno
3101	Existente actualmente	Quercus ilex	442.881	4.487.932	Árbol	163	Joven	Bueno
3102	Existente actualmente	Retama sphaerocarpa	442.877	4.487.931	Arbusto	0		Bueno
3103	Existente actualmente	Retama sphaerocarpa	443.775	4.487.926	Arbusto	0		Bueno
3104	Existente actualmente	Quercus ilex	442.835	4.487.925	Árbol	60	Joven	Bueno
3105	Existente actualmente	Retama sphaerocarpa	442.954	4.487.924	Arbusto	0		Bueno
3107	Existente actualmente	Quercus ilex	443.770	4.487.921	Arbusto	0		Bueno
3112	Existente actualmente	Quercus ilex	442.858	4.487.911	Árbol	18	Joven	Bueno
3113	Existente actualmente	Quercus ilex	443.181	4.487.909	Árbol	65	Joven	Bueno
3114	Existente actualmente	Crataegus monogyna	443.269	4.487.909	Arbusto	0		Bueno
3115	Existente actualmente	Rubus ulmifolius	443.274	4.487.904	Arbusto	0		Bueno
3117	Existente actualmente	Quercus ilex	442.894	4.487.903	Árbol	35	Joven	Bueno
3119	Existente actualmente	Rosa canina	443.127	4.487.897	Arbusto	0		Bueno
3120	Existente actualmente	Rosa canina	443.160	4.487.897	Arbusto	0		Bueno
3122	Existente actualmente	Quercus ilex	443.598	4.487.895	Arbusto	0		Bueno
3123	Existente actualmente	Salix*	443.284	4.487.895	Arbusto	0		Bueno
3125	Existente actualmente	Quercus ilex	443.283	4.487.891	Árbol	15	Joven	Bueno
3126	Existente actualmente	Crataegus monogyna	443.149	4.487.890	Arbusto	0		Bueno
3127	Existente actualmente	Rosa canina	443.145	4.487.889	Arbusto	0		Bueno
3128	Existente actualmente	Retama sphaerocarpa	443.712	4.487.889	Arbusto	0		Bueno
3129	Existente actualmente	Rosa canina	443.205	4.487.887	Arbusto	0		Bueno
3130	Existente actualmente	Salix*	443.607	4.487.886	Árbol	165	Joven	Bueno
3131	Existente actualmente	Quercus ilex	443.843	4.487.885	Árbol	15	Joven	Bueno
3133	Existente actualmente	Crataegus monogyna	443.285	4.487.882	Árbol	30	Joven	Bueno
3135	Existente actualmente	Rosa canina	443.128	4.487.881	Arbusto	0		Bueno



Nº	Situación actual	Especie	Coordenadas UTM ETRS89 30N		Tipo	Perímetro de tronco (cm)	Edad relativa	Estado fitosanitario
			X (m)	Y (m)				
3136	Existente actualmente	Crataegus monogyna	443.286	4.487.880	Árbol	38	Joven	Bueno
3137	Existente actualmente	Crataegus monogyna	443.297	4.487.878	Arbusto	0		Bueno
3138	Existente actualmente	Quercus ilex	443.553	4.487.878	Arbusto	0		Bueno
3139	Existente actualmente	Quercus ilex	443.213	4.487.878	Arbusto	0		Bueno
3141	Existente actualmente	Quercus ilex	442.888	4.487.875	Árbol	46	Joven	Bueno
3142	Existente actualmente	Quercus ilex	442.932	4.487.873	Árbol	16	Joven	Bueno
3143	Existente actualmente	Salix*	443.089	4.487.873	Árbol	45	Maduro	Bueno
3146	Existente actualmente	Quercus ilex	443.078	4.487.868	Arbusto	0		Bueno
3149	Existente actualmente	Rosa canina	443.053	4.487.861	Arbusto	0		Bueno
3150	Existente actualmente	Crataegus monogyna	443.096	4.487.861	Arbusto	0		Bueno
3151	Existente actualmente	Pyrus*	443.702	4.487.859	Árbol	18	Joven	Bueno
3152	Existente actualmente	Crataegus monogyna	443.093	4.487.858	Arbusto	0		Bueno
3153	Existente actualmente	Rosa canina	443.218	4.487.858	Arbusto	0		Bueno
3154	Existente actualmente	Quercus ilex	443.171	4.487.852	Arbusto	0		Bueno
3156	Existente actualmente	Retama sphaerocarpa	443.143	4.487.849	Arbusto	0		Bueno
3157	Existente actualmente	Quercus ilex	443.142	4.487.848	Arbusto	0		Bueno
3158	Existente actualmente	Quercus ilex	443.143	4.487.844	Arbusto	0		Bueno
3159	Existente actualmente	Quercus ilex	442.973	4.487.842	Árbol	33	Joven	Bueno
3160	Existente actualmente	Quercus ilex	443.242	4.487.839	Árbol	52	Joven	Bueno
3162	Existente actualmente	Retama sphaerocarpa	443.106	4.487.831	Arbusto	0		Bueno
3163	Existente actualmente	Quercus ilex	443.139	4.487.828	Arbusto	0		Bueno
3165	Existente actualmente	Quercus ilex	442.892	4.487.826	Arbusto	0		Bueno
3168	Existente actualmente	Quercus ilex	442.929	4.487.822	Árbol	42	Joven	Bueno
3171	Existente actualmente	Quercus ilex	442.898	4.487.820	Árbol	23	Joven	Bueno
3172	Existente actualmente	Quercus ilex	443.144	4.487.820	Arbusto	0		Bueno
3173	Existente actualmente	Retama sphaerocarpa	443.088	4.487.820	Arbusto	0		Bueno
3175	Existente actualmente	Quercus ilex	442.889	4.487.818	Arbusto	0		Bueno



Nº	Situación actual	Especie	Coordenadas UTM ETRS89 30N		Tipo	Perímetro de tronco (cm)	Edad relativa	Estado fitosanitario
			X (m)	Y (m)				
3176	Existente actualmente	Crataegus monogyna	443.300	4.487.817	Arbusto	0		Bueno
3177	Existente actualmente	Crataegus monogyna	443.305	4.487.817	Arbusto	0		Bueno
3178	Existente actualmente	Quercus ilex	442.894	4.487.817	Arbusto	0		Bueno
3179	Existente actualmente	Quercus ilex	442.907	4.487.816	Arbusto	0		Bueno
3180	Existente actualmente	Crataegus monogyna	443.302	4.487.816	Arbusto	0		Bueno
3182	Existente actualmente	Quercus ilex	442.892	4.487.815	Arbusto	0		Bueno
3183	Existente actualmente	Quercus ilex	443.033	4.487.814	Árbol	18	Joven	Bueno
3184	Existente actualmente	Quercus ilex	443.128	4.487.813	Arbusto	0		Bueno
3185	Existente actualmente	Quercus ilex	442.908	4.487.813	Arbusto	0		Bueno
3186	Existente actualmente	Quercus ilex	443.222	4.487.812	Arbusto	0		Bueno
3187	Existente actualmente	Quercus ilex	442.905	4.487.810	Árbol	15	Joven	Bueno
3188	Existente actualmente	Quercus ilex	442.903	4.487.810	Arbusto	0		Bueno
3189	Existente actualmente	Pinus pinea	442.912	4.487.809	Árbol	36	Joven	Bueno
3190	Existente actualmente	Quercus ilex	443.263	4.487.809	Arbusto	0		Bueno
3193	Existente actualmente	Quercus ilex	443.132	4.487.807	Arbusto	0		Bueno
3194	Existente actualmente	Retama sphaerocarpa	443.217	4.487.807	Arbusto	0		Bueno
3195	Existente actualmente	Crataegus monogyna	443.305	4.487.807	Arbusto	0		Bueno
3196	Existente actualmente	Quercus ilex	442.890	4.487.806	Arbusto	0		Bueno
3197	Existente actualmente	Quercus ilex	442.914	4.487.804	Arbusto	0		Bueno
3198	Existente actualmente	Crataegus monogyna	443.332	4.487.804	Arbusto	0		Bueno
3199	Existente actualmente	Rosa canina	443.277	4.487.800	Arbusto	0		Bueno
3200	Existente actualmente	Quercus ilex	442.913	4.487.799	Arbusto	0		Bueno
3202	Existente actualmente	Quercus ilex	443.295	4.487.799	Árbol	61	Joven	Bueno
3203	Existente actualmente	Quercus ilex	443.292	4.487.799	Árbol	162	Maduro	Bueno
3204	Existente actualmente	Quercus ilex	442.987	4.487.798	Árbol	31	Joven	Bueno
3205	Existente actualmente	Quercus ilex	443.330	4.487.798	Arbusto	0		Bueno
3208	Existente actualmente	Quercus ilex	442.904	4.487.795	Arbusto	0		Bueno



Nº	Situación actual	Especie	Coordenadas UTM ETRS89 30N		Tipo	Perímetro de tronco (cm)	Edad relativa	Estado fitosanitario
			X (m)	Y (m)				
3209	Existente actualmente	Crataegus monogyna	443.615	4.487.794	Árbol	62	Joven	Bueno
3212	Existente actualmente	Quercus ilex	442.903	4.487.793	Arbusto	0		Bueno
3213	Existente actualmente	Quercus ilex	443.136	4.487.792	Arbusto	0		Bueno
3214	Existente actualmente	Quercus ilex	443.165	4.487.792	Arbusto	0		Bueno
3216	Existente actualmente	Quercus ilex	443.830	4.487.792	Árbol	25	Joven	Bueno
3218	Existente actualmente	Quercus ilex	443.319	4.487.790	Arbusto	0		Bueno
3219	Existente actualmente	Quercus ilex	443.242	4.487.788	Árbol	65	Joven	Bueno
3220	Existente actualmente	Quercus ilex	443.238	4.487.788	Arbusto	0		Bueno
3221	Existente actualmente	Quercus ilex	443.274	4.487.787	Árbol	35	Joven	Bueno
3224	Existente actualmente	Retama sphaerocarpa	443.252	4.487.786	Arbusto	0		Bueno
3225	Existente actualmente	Crataegus monogyna	443.339	4.487.785	Árbol	58	Joven	Bueno
3226	Existente actualmente	Crataegus monogyna	443.343	4.487.784	Árbol	55	Joven	Bueno
3227	Existente actualmente	Crataegus monogyna	443.365	4.487.783	Arbusto	0		Bueno
3228	Existente actualmente	Quercus ilex	443.249	4.487.782	Arbusto	0		Bueno
3231	Existente actualmente	Crataegus monogyna	443.608	4.487.779	Arbusto	0		Bueno
3232	Existente actualmente	Quercus ilex	442.890	4.487.778	Arbusto	0		Bueno
3235	Existente actualmente	Quercus ilex	443.245	4.487.774	Árbol	34	Joven	Bueno
3236	Existente actualmente	Rosa canina	443.195	4.487.773	Arbusto	0		Bueno
3237	Existente actualmente	Quercus ilex	443.230	4.487.772	Arbusto	0		Bueno
3239	Existente actualmente	Salix*	443.360	4.487.771	Arbusto	0		Bueno
3240	Existente actualmente	Quercus ilex	443.593	4.487.769	Árbol	52	Joven	Bueno
3241	Existente actualmente	Retama sphaerocarpa	442.907	4.487.768	Arbusto	0		Bueno
3244	Existente actualmente	Crataegus monogyna	443.579	4.487.764	Árbol	55	Joven	Bueno
3246	Existente actualmente	Quercus ilex	443.194	4.487.761	Arbusto	0		Bueno
3249	Existente actualmente	Crataegus monogyna	443.385	4.487.758	Árbol	18	Joven	Bueno
3250	Existente actualmente	Crataegus monogyna	443.216	4.487.758	Arbusto	0		Bueno
3251	Existente actualmente	Crataegus monogyna	443.585	4.487.758	Arbusto	0		Bueno



Nº	Situación actual	Especie	Coordenadas UTM ETRS89 30N		Tipo	Perímetro de tronco (cm)	Edad relativa	Estado fitosanitario
			X (m)	Y (m)				
3252	Existente actualmente	Quercus ilex	443.172	4.487.758	Arbusto	0		Bueno
3253	Existente actualmente	Crataegus monogyna	443.363	4.487.758	Árbol	25	Joven	Bueno
3255	Existente actualmente	Quercus ilex	443.182	4.487.756	Árbol	40	Joven	Bueno
3257	Existente actualmente	Crataegus monogyna	443.366	4.487.755	Árbol	28	Joven	Bueno
3258	Existente actualmente	Rosa canina	443.367	4.487.754	Arbusto	0		Bueno
3259	Existente actualmente	Retama sphaerocarpa	443.279	4.487.754	Arbusto	0		Bueno
3260	Existente actualmente	Crataegus monogyna	443.371	4.487.752	Arbusto	0		Bueno
3261	Existente actualmente	Retama sphaerocarpa	442.910	4.487.751	Arbusto	0		Bueno
3262	Existente actualmente	Ulmus minor	443.384	4.487.749	Árbol	38	Muerto	Muerto
3263	Existente actualmente	Ulmus minor	443.387	4.487.748	Árbol	40	Muerto	Muerto
3264	Existente actualmente	Retama sphaerocarpa	443.268	4.487.748	Arbusto	0		Bueno
3265	Existente actualmente	Pinus pinea	442.915	4.487.748	Árbol	18	Joven	Regular
3266	Existente actualmente	Crataegus monogyna	443.187	4.487.742	Arbusto	0		Bueno
3268	Existente actualmente	Quercus ilex	443.546	4.487.739	Árbol	66	Joven	Bueno
3270	Existente actualmente	Salix*	443.404	4.487.736	Árbol	125	Decrépito	Malo
3271	Existente actualmente	Quercus ilex	443.064	4.487.735	Árbol	43	Joven	Bueno
3275	Existente actualmente	Quercus ilex	443.434	4.487.732	Arbusto	0		Bueno
3276	Existente actualmente	Quercus ilex	442.948	4.487.731	Árbol	32	Joven	Bueno
3277	Existente actualmente	Pinus pinea	442.964	4.487.731	Árbol	115	Joven	Bueno
3278	Existente actualmente	Crataegus monogyna	443.431	4.487.730	Arbusto	0		Bueno
3281	Existente actualmente	Retama sphaerocarpa	442.974	4.487.728	Arbusto	0		Bueno
3282	Existente actualmente	Retama sphaerocarpa	443.063	4.487.728	Arbusto	0		Bueno
3285	Existente actualmente	Quercus ilex	443.054	4.487.722	Arbusto	0		Bueno
3286	Existente actualmente	Crataegus monogyna	443.162	4.487.722	Arbusto	0		Bueno
3287	Existente actualmente	Quercus ilex	443.520	4.487.720	Árbol	36	Joven	Bueno
3288	Existente actualmente	Quercus ilex	442.994	4.487.720	Arbusto	0		Bueno
3290	Existente actualmente	Quercus ilex	443.023	4.487.718	Arbusto	0		Bueno



Nº	Situación actual	Especie	Coordenadas UTM ETRS89 30N		Tipo	Perímetro de tronco (cm)	Edad relativa	Estado fitosanitario
			X (m)	Y (m)				
3292	Existente actualmente	Quercus ilex	443.516	4.487.717	Árbol	38	Joven	Bueno
3294	Existente actualmente	Retama sphaerocarpa	442.969	4.487.717	Arbusto	0		Bueno
3296	Existente actualmente	Quercus ilex	443.062	4.487.716	Árbol	50	Joven	Bueno
3298	Existente actualmente	Quercus ilex	442.915	4.487.715	Árbol	42	Joven	Bueno
3299	Existente actualmente	Crataegus monogyna	443.503	4.487.714	Árbol	51	Joven	Bueno
3300	Existente actualmente	Quercus ilex	443.339	4.487.713	Arbusto	0		Bueno
3301	Existente actualmente	Quercus ilex	443.044	4.487.712	Árbol	38	Joven	Bueno
3303	Existente actualmente	Quercus ilex	443.287	4.487.711	Árbol	23	Joven	Bueno
3304	Existente actualmente	Retama sphaerocarpa	443.409	4.487.711	Arbusto	0		Bueno
3305	Existente actualmente	Quercus ilex	443.074	4.487.711	Árbol	45	Joven	Bueno
3308	Existente actualmente	Quercus ilex	443.437	4.487.709	Arbusto	0		Bueno
3311	Existente actualmente	Quercus ilex	443.139	4.487.702	Árbol	55	Joven	Bueno
3312	Existente actualmente	Retama sphaerocarpa	443.399	4.487.701	Arbusto	0		Bueno
3316	Existente actualmente	Rubus ulmifolius	443.459	4.487.695	Arbusto	0		Bueno
3317	Existente actualmente	Quercus ilex	443.472	4.487.694	Árbol	16	Joven	Bueno
3319	Existente actualmente	Crataegus monogyna	443.476	4.487.691	Arbusto	0		Bueno
3321	Existente actualmente	Rubus ulmifolius	443.368	4.487.687	Arbusto	0		Bueno
3323	Existente actualmente	Rubus ulmifolius	443.463	4.487.681	Arbusto	0		Bueno
3329	Existente actualmente	retama sphaerocarpa	443.673	4.487.663	Arbusto	0		Bueno
3330	Existente actualmente	Prunus dulcis	443.236	4.487.662	Arbusto	0		Bueno
3332	Existente actualmente	Quercus ilex	443.149	4.487.661	Árbol	52	Joven	Bueno
3333	Existente actualmente	Retama sphaerocarpa	443.235	4.487.660	Arbusto	0		Bueno
3334	Existente actualmente	Crataegus monogyna	443.478	4.487.658	Arbusto	0		Bueno
3335	Existente actualmente	Quercus ilex	442.992	4.487.657	Árbol	70	Joven	Bueno
3337	Existente actualmente	Quercus ilex	443.194	4.487.656	Arbusto	0		Bueno
3338	Existente actualmente	Retama sphaerocarpa	443.366	4.487.656	Arbusto	0		Bueno
3339	Existente actualmente	Rubus ulmifolius	443.457	4.487.655	Arbusto	0		Bueno



Nº	Situación actual	Especie	Coordenadas UTM ETRS89 30N		Tipo	Perímetro de tronco (cm)	Edad relativa	Estado fitosanitario
			X (m)	Y (m)				
3340	Existente actualmente	Salix*	443.472	4.487.654	Árbol	155	Joven	Bueno
3341	Existente actualmente	Quercus ilex	443.113	4.487.652	Árbol	65	Joven	Bueno
3342	Existente actualmente	Quercus ilex	443.021	4.487.650	Arbusto	0		Bueno
3344	Existente actualmente	Quercus ilex	443.023	4.487.648	Árbol	63	Joven	Bueno
3345	Existente actualmente	Quercus ilex	443.041	4.487.646	Árbol	85	Joven	Bueno
3346	Existente actualmente	Quercus ilex	443.478	4.487.646	Árbol	82	Joven	Bueno
3349	Existente actualmente	Retama sphaerocarpa	443.329	4.487.645	Arbusto	0		Bueno
3351	Existente actualmente	Quercus ilex	443.030	4.487.643	Arbusto	0		Bueno
3352	Existente actualmente	Quercus ilex	443.198	4.487.643	Arbusto	0		Bueno
3353	Existente actualmente	Quercus ilex	443.047	4.487.641	Arbusto	0		Bueno
3354	Existente actualmente	Quercus ilex	443.040	4.487.640	Arbusto	0		Bueno
3355	Existente actualmente	Crataegus monogyna	443.478	4.487.636	Árbol	28	Joven	Bueno
3356	Existente actualmente	Crataegus monogyna	443.481	4.487.635	Arbusto	0		Bueno
3357	Existente actualmente	Quercus ilex	443.248	4.487.635	Árbol	35	Joven	Bueno
3358	Existente actualmente	Quercus ilex	443.251	4.487.632	Árbol	37	Joven	Bueno
3359	Existente actualmente	Quercus ilex	443.163	4.487.632	Árbol	42	Joven	Bueno
3360	Existente actualmente	Quercus ilex	443.156	4.487.631	Árbol	32	Joven	Bueno
3361	Existente actualmente	Quercus ilex	443.474	4.487.630	Arbusto	0		Bueno
3363	Existente actualmente	Quercus ilex	443.243	4.487.625	Árbol	32	Joven	Bueno
3364	Existente actualmente	Quercus ilex	443.083	4.487.623	Árbol	93	Joven	Bueno
3366	Existente actualmente	Quercus ilex	443.086	4.487.622	Arbusto	0		Bueno
3367	Existente actualmente	Quercus ilex	443.084	4.487.622	Árbol	29	Joven	Bueno
3368	Existente actualmente	Retama sphaerocarpa	443.128	4.487.621	Arbusto	0		Bueno
3369	Existente actualmente	Quercus ilex	443.087	4.487.620	Árbol	38	Joven	Bueno
3371	Existente actualmente	Quercus ilex	443.358	4.487.619	Árbol	45	Joven	Bueno
3373	Existente actualmente	Crataegus monogyna	443.475	4.487.618	Arbusto	0		Bueno
3376	Existente actualmente	Crataegus monogyna	443.486	4.487.615	Arbusto	0		Bueno



Nº	Situación actual	Especie	Coordenadas UTM ETRS89 30N		Tipo	Perímetro de tronco (cm)	Edad relativa	Estado fitosanitario
			X (m)	Y (m)				
3378	Existente actualmente	Quercus ilex	443.351	4.487.610	Arbusto	0		Bueno
3381	Existente actualmente	Retama sphaerocarpa	443.258	4.487.604	Arbusto	0		Bueno
3384	Existente actualmente	Rosa canina	443.366	4.487.602	Arbusto	0		Bueno
3385	Existente actualmente	Quercus ilex	443.107	4.487.601	Árbol	102	Maduro	Bueno
3386	Existente actualmente	Quercus ilex	443.343	4.487.601	Arbusto	0		Bueno
3389	Existente actualmente	Retama sphaerocarpa	443.230	4.487.597	Arbusto	0		Bueno
3390	Existente actualmente	Populus nigra	443.693	4.487.596	Árbol	24	Joven	Bueno
3391	Existente actualmente	Quercus ilex	443.361	4.487.596	Arbusto	0		Bueno
3392	Existente actualmente	Retama sphaerocarpa	443.191	4.487.596	Arbusto	0		Bueno
3393	Existente actualmente	Quercus ilex	443.113	4.487.595	Árbol	108	Maduro	Bueno
3394	Existente actualmente	Populus nigra	443.692	4.487.595	Árbol	25	Joven	Bueno
3395	Existente actualmente	Populus nigra	443.695	4.487.595	Árbol	15	Joven	Bueno
3397	Existente actualmente	Quercus ilex	443.146	4.487.594	Arbusto	0		Bueno
3398	Existente actualmente	Populus nigra	443.693	4.487.594	Árbol	24	Joven	Bueno
3399	Existente actualmente	Retama sphaerocarpa	443.312	4.487.593	Arbusto	0		Bueno
3400	Existente actualmente	Salix*	443.479	4.487.591	Árbol	200	Joven	Bueno
3401	Existente actualmente	Populus nigra	443.687	4.487.588	Árbol	35	Joven	Bueno
3402	Existente actualmente	Populus nigra	443.690	4.487.587	Árbol	95	Joven	Bueno
3403	Existente actualmente	Retama sphaerocarpa	443.164	4.487.587	Arbusto	0		Bueno
3404	Existente actualmente	Quercus ilex	443.119	4.487.586	Arbusto	0		Bueno
3405	Existente actualmente	Salix*	443.685	4.487.585	Arbusto	0		Bueno
3406	Existente actualmente	Retama sphaerocarpa	443.174	4.487.584	Arbusto	0		Bueno
3407	Existente actualmente	Retama sphaerocarpa	443.205	4.487.583	Arbusto	0		Bueno
3408	Existente actualmente	Retama sphaerocarpa	443.387	4.487.582	Arbusto	0		Bueno
3410	Existente actualmente	Salix*	443.489	4.487.580	Árbol	215	Maduro	Bueno
3414	Existente actualmente	Crataegus monogyna	443.373	4.487.571	Arbusto	0		Bueno
3415	Existente actualmente	Crataegus monogyna	443.507	4.487.571	Árbol	45	Joven	Bueno



Nº	Situación actual	Especie	Coordenadas UTM ETRS89 30N		Tipo	Perímetro de tronco (cm)	Edad relativa	Estado fitosanitario
			X (m)	Y (m)				
3417	Existente actualmente	Rosa canina	443.312	4.487.567	Arbusto	0		Bueno
3419	Existente actualmente	Retama sphaerocarpa	443.151	4.487.566	Arbusto	0		Bueno
3420	Existente actualmente	Quercus ilex	443.128	4.487.566	Árbol	65	Joven	Bueno
3421	Existente actualmente	Quercus ilex	443.349	4.487.565	Arbusto	0		Bueno
3422	Existente actualmente	Quercus ilex	443.325	4.487.565	Árbol	61	Joven	Bueno
3424	Existente actualmente	Crataegus monogyna	443.315	4.487.564	Árbol	3	Joven	Bueno
3425	Existente actualmente	Quercus ilex	443.313	4.487.564	Árbol	45	Joven	Bueno
3426	Existente actualmente	Quercus ilex	443.325	4.487.563	Arbusto	0		Bueno
3427	Existente actualmente	Quercus ilex	443.229	4.487.561	Árbol	84	Joven	Bueno
3428	Existente actualmente	Quercus ilex	443.249	4.487.561	Árbol	42	Joven	Bueno
3430	Existente actualmente	Crataegus monogyna	443.240	4.487.560	Arbusto	0		Bueno
3431	Existente actualmente	Crataegus monogyna	443.237	4.487.559	Arbusto	0		Bueno
3433	Existente actualmente	Quercus ilex	443.233	4.487.558	Árbol	65	Joven	Bueno
3434	Existente actualmente	Quercus ilex	443.215	4.487.558	Árbol	45	Joven	Bueno
3435	Existente actualmente	Crataegus monogyna	443.502	4.487.558	Árbol	110	Joven	Bueno
3436	Existente actualmente	Quercus ilex	443.254	4.487.558	Árbol	35	Joven	Bueno
3437	Existente actualmente	Quercus ilex	443.276	4.487.557	Arbusto	0		Bueno
3438	Existente actualmente	Quercus ilex	443.234	4.487.556	Arbusto	0		Bueno
3439	Existente actualmente	Crataegus monogyna	443.227	4.487.556	Arbusto	0		Bueno
3440	Existente actualmente	Quercus ilex	443.261	4.487.556	Arbusto	0		Bueno
3441	Existente actualmente	Retama sphaerocarpa	443.471	4.487.556	Arbusto	0		Bueno
3442	Existente actualmente	Quercus ilex	443.223	4.487.555	Árbol	72	Joven	Bueno
3443	Existente actualmente	Quercus ilex	443.211	4.487.554	Arbusto	0		Bueno
3444	Existente actualmente	Crataegus monogyna	443.389	4.487.554	Árbol	32	Joven	Bueno
3445	Existente actualmente	Crataegus monogyna	443.384	4.487.553	Árbol	45	Joven	Bueno
3446	Existente actualmente	Quercus ilex	443.222	4.487.553	Arbusto	0		Bueno
3447	Existente actualmente	Quercus ilex	443.412	4.487.550	Arbusto	0		Bueno



Nº	Situación actual	Especie	Coordenadas UTM ETRS89 30N		Tipo	Perímetro de tronco (cm)	Edad relativa	Estado fitosanitario
			X (m)	Y (m)				
3448	Existente actualmente	Quercus ilex	443.406	4.487.550	Arbusto	0		Bueno
3449	Existente actualmente	Quercus ilex	443.414	4.487.549	Árbol	43	Joven	Bueno
3451	Existente actualmente	Quercus ilex	443.139	4.487.548	Árbol	34	Joven	Bueno
3452	Existente actualmente	Rosa canina	443.400	4.487.547	Arbusto	0		Bueno
3456	Existente actualmente	Quercus ilex	443.437	4.487.544	Arbusto	0		Bueno
3457	Existente actualmente	Retama sphaerocarpa	443.329	4.487.541	Arbusto	0		Bueno
3458	Existente actualmente	Retama sphaerocarpa	443.227	4.487.541	Arbusto	0		Bueno
3459	Existente actualmente	Salix*	443.512	4.487.541	Árbol	85	Joven	Bueno
3460	Existente actualmente	Quercus ilex	443.369	4.487.538	Arbusto	0		Bueno
3463	Existente actualmente	Crataegus monogyna	443.525	4.487.535	Arbusto	0		Bueno
3464	Existente actualmente	Quercus ilex	443.216	4.487.535	Arbusto	0		Bueno
3465	Existente actualmente	Retama sphaerocarpa	443.204	4.487.534	Arbusto	0		Bueno
3467	Existente actualmente	Crataegus monogyna	443.492	4.487.532	Arbusto	0		Bueno
3468	Existente actualmente	Rosa canina	443.410	4.487.530	Arbusto	0		Bueno
3469	Existente actualmente	Crataegus monogyna	443.518	4.487.529	Árbol	55	Joven	Bueno
3470	Existente actualmente	Quercus ilex	443.186	4.487.529	Árbol	29	Joven	Bueno
3471	Existente actualmente	Retama sphaerocarpa	443.430	4.487.529	Arbusto	0		Bueno
3474	Existente actualmente	Quercus ilex	443.227	4.487.526	Arbusto	0		Bueno
3475	Existente actualmente	Crataegus monogyna	443.492	4.487.526	Árbol	38	Joven	Bueno
3479	Existente actualmente	Crataegus monogyna	443.510	4.487.521	Arbusto	0		Bueno
3480	Existente actualmente	Quercus ilex	443.194	4.487.521	Árbol	34	Joven	Bueno
3482	Existente actualmente	Quercus ilex	443.265	4.487.519	Arbusto	0		Bueno
3483	Existente actualmente	Quercus ilex	443.498	4.487.517	Arbusto	0		Bueno
3485	Existente actualmente	Salix*	443.511	4.487.516	Árbol	45	Muerto	Muerto
3486	Existente actualmente	Salix*	443.513	4.487.516	Árbol	48	Muerto	Muerto
3488	Existente actualmente	Quercus ilex	443.503	4.487.509	Árbol	48	Joven	Bueno
3493	Existente actualmente	Quercus ilex	443.207	4.487.501	Arbusto	0		Bueno



Nº	Situación actual	Especie	Coordenadas UTM ETRS89 30N		Tipo	Perímetro de tronco (cm)	Edad relativa	Estado fitosanitario
			X (m)	Y (m)				
3495	Existente actualmente	Rosa canina	443.511	4.487.499	Arbusto	0		Bueno
3497	Existente actualmente	Retama sphaerocarpa	443.492	4.487.499	Arbusto	0		Bueno
3498	Existente actualmente	Retama sphaerocarpa	443.426	4.487.498	Arbusto	0		Bueno
3499	Existente actualmente	Quercus ilex	443.343	4.487.498	Árbol	41	Joven	Bueno
3500	Existente actualmente	Quercus ilex	443.348	4.487.495	Arbusto	0		Bueno
3501	Existente actualmente	Rubus ulmifolius	443.519	4.487.489	Arbusto	0		Bueno
3504	Existente actualmente	Crataegus monogyna	443.535	4.487.487	Árbol	105	Joven	Bueno
3506	Existente actualmente	Crataegus monogyna	443.556	4.487.485	Arbusto	0		Bueno
3508	Existente actualmente	Crataegus monogyna	443.569	4.487.484	Arbusto	0		Bueno
3509	Existente actualmente	Ulmus pumila	443.186	4.487.483	Árbol	23	Joven	Bueno
3510	Existente actualmente	Retama sphaerocarpa	443.511	4.487.483	Arbusto	0		Bueno
3511	Existente actualmente	Quercus ilex	443.194	4.487.483	Arbusto	0		Bueno
3512	Existente actualmente	Crataegus monogyna	443.571	4.487.482	Arbusto	0		Bueno
3513	Existente actualmente	Crataegus monogyna	443.540	4.487.482	Arbusto	0		Bueno
3514	Existente actualmente	Crataegus monogyna	443.563	4.487.481	Arbusto	0		Bueno
3515	Existente actualmente	Salix*	443.541	4.487.481	Arbusto	0		Bueno
3516	Existente actualmente	Salix*	443.533	4.487.481	Árbol	92	Joven	Regular
3521	Existente actualmente	Quercus ilex	443.411	4.487.477	Árbol	35	Joven	Bueno
3522	Existente actualmente	Crataegus monogyna	443.534	4.487.477	Arbusto	0		Bueno
3523	Existente actualmente	Rosa canina	443.502	4.487.477	Arbusto	0		Bueno
3524	Existente actualmente	Crataegus monogyna	443.575	4.487.476	Árbol	95	Joven	Regular
3525	Existente actualmente	Crataegus monogyna	443.567	4.487.476	Árbol	85	Joven	Bueno
3526	Existente actualmente	Crataegus monogyna	443.498	4.487.476	Arbusto	0		Bueno
3528	Existente actualmente	Crataegus monogyna	443.546	4.487.475	Árbol	42	Joven	Bueno
3531	Existente actualmente	Retama sphaerocarpa	443.439	4.487.474	Arbusto	0		Bueno
3533	Existente actualmente	Salix*	443.569	4.487.472	Árbol	150	Joven	Regular
3534	Existente actualmente	Crataegus monogyna	443.574	4.487.470	Arbusto	0		Bueno



Nº	Situación actual	Especie	Coordenadas UTM ETRS89 30N		Tipo	Perímetro de tronco (cm)	Edad relativa	Estado fitosanitario
			X (m)	Y (m)				
3535	Existente actualmente	Quercus ilex	443.236	4.487.469	Arbusto	0		Bueno
3537	Existente actualmente	Retama sphaerocarpa	443.206	4.487.468	Arbusto	0		Bueno
3538	Existente actualmente	Quercus ilex	443.433	4.487.467	Arbusto	0		Bueno
3541	Existente actualmente	Quercus ilex	443.244	4.487.462	Arbusto	0		Bueno
3542	Existente actualmente	Quercus ilex	443.414	4.487.459	Arbusto	0		Bueno
3543	Existente actualmente	Populus nigra	443.626	4.487.459	Árbol	15	Joven	Bueno
3545	Existente actualmente	Crataegus monogyna	443.580	4.487.453	Árbol	65	Joven	Bueno
3549	Existente actualmente	Retama sphaerocarpa	443.227	4.487.448	Arbusto	0		Bueno
3551	Existente actualmente	Quercus ilex	443.437	4.487.447	Árbol	22	Joven	Bueno
3552	Existente actualmente	Quercus ilex	443.434	4.487.447	Árbol	48	Joven	Bueno
3553	Existente actualmente	Retama sphaerocarpa	443.391	4.487.446	Arbusto	0		Bueno
3554	Existente actualmente	Quercus ilex	443.206	4.487.445	Arbusto	0		Bueno
3555	Existente actualmente	Retama sphaerocarpa	443.380	4.487.441	Arbusto	0		Bueno
3557	Existente actualmente	Crataegus monogyna	443.589	4.487.438	Árbol	65	Joven	Bueno
3558	Existente actualmente	Crataegus monogyna	443.584	4.487.437	Arbusto	0		Bueno
3559	Existente actualmente	Quercus ilex	443.419	4.487.437	Arbusto	0		Bueno
3560	Existente actualmente	Retama sphaerocarpa	443.268	4.487.435	Arbusto	0		Bueno
3561	Existente actualmente	Salix*	443.639	4.487.435	Arbusto	0		Bueno
3562	Existente actualmente	Crataegus monogyna	443.580	4.487.435	Arbusto	0		Bueno
3563	Existente actualmente	Populus nigra	443.640	4.487.433	Arbusto	0		Bueno
3564	Existente actualmente	Populus nigra	443.634	4.487.432	Árbol	25	Joven	Bueno
3566	Existente actualmente	Retama sphaerocarpa	443.498	4.487.431	Arbusto	0		Bueno
3567	Existente actualmente	Salix*	443.585	4.487.430	Árbol	85	Joven	Bueno
3570	Existente actualmente	Salix*	443.591	4.487.427	Árbol	65	Joven	Regular
3571	Existente actualmente	Crataegus monogyna	443.594	4.487.426	Árbol	35	Joven	Bueno
3572	Existente actualmente	Crataegus monogyna	443.587	4.487.426	Árbol	55	Joven	Bueno
3573	Existente actualmente	Rosa canina	443.593	4.487.422	Arbusto	0		Bueno



Nº	Situación actual	Especie	Coordenadas UTM ETRS89 30N		Tipo	Perímetro de tronco (cm)	Edad relativa	Estado fitosanitario
			X (m)	Y (m)				
3574	Existente actualmente	Retama sphaerocarpa	443.245	4.487.420	Arbusto	0		Bueno
3576	Existente actualmente	Quercus ilex	443.400	4.487.418	Árbol	15	Joven	Bueno
3577	Existente actualmente	Rosa canina	443.579	4.487.418	Arbusto	0		Bueno
3578	Existente actualmente	Quercus ilex	443.575	4.487.417	Arbusto	0		Bueno
3579	Existente actualmente	Crataegus monogyna	443.591	4.487.413	Arbusto	0		Bueno
3584	Existente actualmente	Salix*	443.595	4.487.411	Arbusto	0		Bueno
3586	Existente actualmente	Retama sphaerocarpa	443.401	4.487.410	Arbusto	0		Bueno
3588	Existente actualmente	Quercus ilex	443.211	4.487.404	Arbusto	0		Bueno
3589	Existente actualmente	Crataegus monogyna	443.599	4.487.403	Arbusto	0		Bueno
3590	Existente actualmente	Retama sphaerocarpa	443.346	4.487.402	Arbusto	0		Bueno
3591	Existente actualmente	Quercus ilex	443.474	4.487.400	Árbol	20	Joven	Bueno
3593	Existente actualmente	Crataegus monogyna	443.606	4.487.397	Arbusto	0		Bueno
3596	Existente actualmente	Crataegus monogyna	443.603	4.487.396	Arbusto	0		Bueno
3598	Existente actualmente	Retama sphaerocarpa	443.253	4.487.389	Arbusto	0		Bueno
3600	Existente actualmente	Quercus faginea	443.503	4.487.387	Árbol	23	Joven	Bueno
3601	Existente actualmente	Retama sphaerocarpa	443.277	4.487.386	Arbusto	0		Bueno
3602	Existente actualmente	Quercus ilex	443.616	4.487.385	Árbol	29	Joven	Bueno
3603	Existente actualmente	Quercus ilex	443.240	4.487.384	Arbusto	0		Bueno
3604	Existente actualmente	Retama sphaerocarpa	443.582	4.487.384	Arbusto	0		Bueno
3605	Existente actualmente	Quercus ilex	443.297	4.487.384	Árbol	65	Joven	Bueno
3606	Existente actualmente	Quercus ilex	443.254	4.487.384	Arbusto	0		Bueno
3607	Existente actualmente	Quercus ilex	443.503	4.487.383	Arbusto	0		Bueno
3610	Existente actualmente	Crataegus monogyna	443.608	4.487.378	Arbusto	0		Bueno
3611	Existente actualmente	Retama sphaerocarpa	443.561	4.487.378	Arbusto	0		Bueno
3612	Existente actualmente	Retama sphaerocarpa	443.587	4.487.377	Arbusto	0		Bueno
3613	Existente actualmente	Quercus ilex	443.624	4.487.375	Arbusto	0		Bueno
3616	Existente actualmente	Crataegus monogyna	443.632	4.487.370	Arbusto	0		Bueno



Nº	Situación actual	Especie	Coordenadas UTM ETRS89 30N		Tipo	Perímetro de tronco (cm)	Edad relativa	Estado fitosanitario
			X (m)	Y (m)				
3617	Existente actualmente	Quercus ilex	443.466	4.487.369	Arbusto	0		Bueno
3618	Existente actualmente	Quercus ilex	443.477	4.487.369	Árbol	16	Joven	Bueno
3619	Existente actualmente	Crataegus monogyna	443.626	4.487.368	Arbusto	0		Bueno
3620	Existente actualmente	Quercus ilex	443.483	4.487.368	Arbusto	0		Bueno
3621	Existente actualmente	Populus nigra	443.629	4.487.366	Árbol	28	Joven	Bueno
3622	Existente actualmente	Rosa canina	443.624	4.487.366	Arbusto	0		Bueno
3623	Existente actualmente	Rosa canina	443.608	4.487.365	Arbusto	0		Bueno
3624	Existente actualmente	Crataegus monogyna	443.626	4.487.364	Arbusto	0		Bueno
3625	Existente actualmente	Populus nigra	443.628	4.487.361	Árbol	21	Joven	Bueno
3626	Existente actualmente	Quercus ilex	443.471	4.487.360	Árbol	45	Joven	Bueno
3627	Existente actualmente	Quercus ilex	443.306	4.487.359	Arbusto	0		Bueno
3628	Existente actualmente	Quercus ilex	443.469	4.487.350	Árbol	24	Joven	Bueno
3629	Existente actualmente	Quercus ilex	443.510	4.487.347	Arbusto	0		Bueno
3630	Existente actualmente	Crataegus monogyna	443.622	4.487.346	Arbusto	0		Bueno
3631	Existente actualmente	Retama sphaerocarpa	443.490	4.487.345	Arbusto	0		Bueno
3632	Existente actualmente	Quercus ilex	443.533	4.487.342	Árbol	250	Maduro	Bueno
3634	Existente actualmente	Quercus ilex	443.470	4.487.340	Árbol	22	Joven	Bueno
3635	Existente actualmente	Retama sphaerocarpa	443.626	4.487.339	Arbusto	0		Bueno
3636	Existente actualmente	Retama sphaerocarpa	443.273	4.487.336	Arbusto	0		Bueno
3638	Existente actualmente	Quercus ilex	443.378	4.487.334	Árbol	42	Joven	Bueno
3640	Existente actualmente	Retama sphaerocarpa	443.478	4.487.327	Arbusto	0		Bueno
3642	Existente actualmente	Retama sphaerocarpa	443.465	4.487.312	Arbusto	0		Bueno
3643	Existente actualmente	Retama sphaerocarpa	443.547	4.487.308	Arbusto	0		Bueno
3644	Existente actualmente	Retama sphaerocarpa	443.383	4.487.307	Arbusto	0		Bueno
3645	Existente actualmente	Quercus ilex	443.484	4.487.306	Árbol	43	Joven	Bueno
3646	Existente actualmente	Quercus ilex	443.304	4.487.301	Árbol	87	Joven	Bueno
3647	Existente actualmente	Quercus ilex	443.531	4.487.301	Arbusto	0		Bueno



Nº	Situación actual	Especie	Coordenadas UTM ETRS89 30N		Tipo	Perímetro de tronco (cm)	Edad relativa	Estado fitosanitario
			X (m)	Y (m)				
3648	Existente actualmente	Quercus ilex	443.305	4.487.300	Arbusto	0		Buena
3650	Existente actualmente	Retama sphaerocarpa	443.464	4.487.286	Arbusto	0		Buena
3651	Existente actualmente	Retama sphaerocarpa	443.551	4.487.282	Arbusto	0		Buena
3653	Existente actualmente	Retama sphaerocarpa	443.502	4.487.274	Arbusto	0		Buena
3654	Existente actualmente	Retama sphaerocarpa	443.378	4.487.266	Arbusto	0		Buena
3655	Existente actualmente	Retama sphaerocarpa	443.473	4.487.261	Arbusto	0		Buena
3656	Existente actualmente	Quercus ilex	443.397	4.487.244	Árbol	36	Joven	Buena
3657	Existente actualmente	Quercus ilex	443.397	4.487.244	Árbol	24	Joven	Buena
3658	Existente actualmente	Quercus ilex	443.394	4.487.243	Árbol	45	Joven	Buena
3659	Existente actualmente	Quercus ilex	443.396	4.487.242	Árbol	21	Joven	Buena
3661	Existente actualmente	Quercus ilex	443.511	4.487.215	Arbusto	0		Buena
3662	Existente actualmente	Quercus ilex	443.512	4.487.215	Árbol	36	Joven	Buena
3663	Existente actualmente	Quercus ilex	443.539	4.487.213	Árbol	52	Joven	Buena
3665	Existente actualmente	Quercus ilex	443.540	4.487.212	Árbol	74	Joven	Buena
3666	Existente actualmente	Retama sphaerocarpa	443.548	4.487.211	Arbusto	0		Buena
3667	Existente actualmente	Quercus ilex	443.569	4.487.210	Árbol	43	Joven	Buena
3668	Existente actualmente	Quercus ilex	443.566	4.487.210	Árbol	41	Joven	Buena
3669	Existente actualmente	Quercus ilex	443.568	4.487.208	Arbusto	0		Buena



Anexo 2. Ejemplares no inventariados en 2017

La siguiente tabla muestra los árboles existentes en la actualidad que no fueron inventariados en 2017.

Nº	Coordenadas UTM ETRS89 30N		Edad relativa
	X (m)	Y (m)	
3.670	443.901	4.489.314	Joven
3.671	443.860	4.489.290	Joven
3.672	443.768	4.489.278	Joven
3.677	443.635	4.489.380	Joven
3.678	443.660	4.489.328	Joven
3.679	443.609	4.489.267	Joven
3.680	443.622	4.489.256	Joven
3.681	443.623	4.489.249	Joven
3.682	443.568	4.489.245	Joven
3.683	443.653	4.489.226	Joven
3.685	443.459	4.489.240	Joven
3.686	443.383	4.489.241	Joven
3.687	443.376	4.489.244	Joven
3.688	443.315	4.489.222	Joven
3.689	443.388	4.489.177	Joven
3.690	443.388	4.489.183	Joven
3.691	443.394	4.489.185	Joven
3.692	443.399	4.489.185	Joven
3.693	443.405	4.489.183	Joven
3.694	443.404	4.489.178	Joven
3.695	443.397	4.489.201	Joven
3.696	443.412	4.489.195	Joven
3.697	443.441	4.489.181	Joven
3.714	443.782	4.489.172	Joven
3.715	443.818	4.489.120	Joven
3.716	443.870	4.489.116	Joven
3.717	443.829	4.489.108	Joven
3.718	443.633	4.489.003	Joven
3.719	443.489	4.488.971	Joven
3.720	443.434	4.489.044	Joven
3.721	443.257	4.489.012	Joven
3.722	443.300	4.488.924	Joven
3.723	443.295	4.488.920	Joven
3.724	443.484	4.488.862	Joven
3.725	443.493	4.488.851	Joven
3.726	443.500	4.488.850	Joven
3.727	443.596	4.488.800	Joven
3.728	443.702	4.488.749	Joven
3.729	443.640	4.488.707	Joven
3.730	443.634	4.488.692	Joven
3.731	443.640	4.488.680	Joven
3.732	443.640	4.488.672	Joven
3.733	443.647	4.488.666	Joven
3.734	443.665	4.488.670	Joven
3.735	443.662	4.488.661	Joven
3.736	443.654	4.488.659	Joven



Nº	Coordenadas UTM ETRS89 30N		Edad relativa
	X (m)	Y (m)	
3.737	443.673	4.488.648	Joven
3.738	443.692	4.488.654	Joven
3.739	443.711	4.488.658	Joven
3.740	443.727	4.488.658	Joven
3.741	443.737	4.488.659	Joven
3.742	443.732	4.488.628	Joven
3.743	443.721	4.488.629	Joven
3.744	443.724	4.488.636	Joven
3.745	443.717	4.488.636	Joven
3.746	443.709	4.488.642	Joven
3.747	443.705	4.488.644	Joven
3.748	443.668	4.488.636	Joven
3.749	443.661	4.488.649	Joven
3.750	443.651	4.488.647	Joven
3.751	443.658	4.488.630	Joven
3.752	443.639	4.488.655	Joven
3.753	443.628	4.488.666	Joven
3.754	443.619	4.488.674	Joven
3.755	443.609	4.488.685	Joven
3.756	443.611	4.488.677	Joven
3.757	443.615	4.488.666	Joven
3.758	443.622	4.488.660	Joven
3.759	443.628	4.488.655	Joven
3.760	443.627	4.488.651	Joven
3.761	443.634	4.488.646	Joven
3.762	443.654	4.488.624	Joven
3.763	443.648	4.488.621	Joven
3.764	443.641	4.488.619	Joven
3.765	443.634	4.488.616	Joven
3.766	443.630	4.488.630	Joven
3.767	443.632	4.488.640	Joven
3.768	443.625	4.488.634	Joven
3.769	443.624	4.488.638	Joven
3.770	443.623	4.488.643	Joven
3.771	443.592	4.488.651	Joven
3.772	443.587	4.488.647	Joven
3.773	443.582	4.488.645	Joven
3.774	443.575	4.488.645	Joven
3.775	443.573	4.488.652	Joven
3.776	443.582	4.488.651	Joven
3.777	443.580	4.488.657	Joven
3.778	443.589	4.488.658	Joven
3.779	443.583	4.488.670	Joven
3.780	443.575	4.488.668	Joven
3.781	443.565	4.488.666	Joven
3.782	443.555	4.488.665	Joven
3.783	443.552	4.488.657	Joven
3.784	443.551	4.488.647	Joven
3.785	443.547	4.488.694	Joven
3.786	443.515	4.488.696	Joven
3.787	443.833	4.488.590	Joven



Nº	Coordenadas UTM ETRS89 30N		Edad relativa
	X (m)	Y (m)	
3.788	443.860	4.488.599	Joven
3.789	443.635	4.488.558	Joven
3.790	443.772	4.488.477	Joven
3.791	443.567	4.488.548	Joven
3.792	443.430	4.488.606	Joven
3.793	443.442	4.488.580	Joven
3.794	443.479	4.488.582	Joven
3.795	443.483	4.488.578	Joven
3.796	443.491	4.488.572	Joven
3.797	443.471	4.488.564	Joven
3.798	443.474	4.488.560	Joven
3.798	443.474	4.488.560	Joven
3.799	443.480	4.488.546	Joven
3.800	443.513	4.488.549	Joven
3.801	443.536	4.488.537	Joven
3.802	443.538	4.488.533	Joven
3.803	443.540	4.488.527	Joven
3.804	443.521	4.488.526	Joven
3.806	443.443	4.488.509	Joven
3.807	443.548	4.488.504	Joven
3.808	443.749	4.488.647	Joven
3.809	443.754	4.488.661	Joven
3.810	443.559	4.488.497	Joven
3.811	443.569	4.488.490	Joven
3.812	443.574	4.488.484	Joven
3.814	443.594	4.488.450	Joven
3.816	443.591	4.488.449	Joven
3.817	443.586	4.488.449	Joven
3.818	443.569	4.488.453	Joven
3.822	443.557	4.488.475	Joven
3.825	443.553	4.488.460	Joven
3.826	443.547	4.488.450	Joven
3.828	443.535	4.488.442	Joven
3.830	443.520	4.488.451	Joven
3.831	443.515	4.488.450	Joven
3.832	443.509	4.488.448	Joven
3.833	443.505	4.488.447	Joven
3.834	443.502	4.488.446	Joven
3.835	443.499	4.488.446	Joven
3.836	443.492	4.488.444	Joven
3.837	443.525	4.488.441	Joven
3.838	443.522	4.488.439	Joven
3.839	443.518	4.488.438	Joven
3.840	443.514	4.488.438	Joven
3.841	443.509	4.488.437	Joven
3.842	443.505	4.488.436	Joven
3.843	443.499	4.488.436	Joven
3.844	443.495	4.488.435	Joven
3.845	443.490	4.488.435	Joven
3.846	443.486	4.488.435	Joven
3.847	443.481	4.488.435	Joven



Nº	Coordenadas UTM ETRS89 30N		Edad relativa
	X (m)	Y (m)	
3.848	443.476	4.488.435	Joven
3.849	443.471	4.488.436	Joven
3.853	443.455	4.488.439	Joven
3.854	443.402	4.488.458	Joven
3.855	443.393	4.488.488	Joven
3.856	443.378	4.488.512	Joven
3.857	443.464	4.488.371	Joven
3.861	443.411	4.488.370	Joven
3.862	443.299	4.488.445	Joven
3.863	443.098	4.488.512	Joven
3.864	442.908	4.488.595	Joven
3.865	442.894	4.488.588	Joven
3.866	442.709	4.488.607	Joven
3.867	442.735	4.488.602	Joven
3.868	442.874	4.488.341	Joven
3.869	442.748	4.488.412	Joven
3.888	442.763	4.488.632	Joven
3.889	442.780	4.488.635	Joven
3.890	442.791	4.488.625	Joven
3.891	442.722	4.488.709	Joven
3.903	442.771	4.488.783	Joven
3.908	442.907	4.488.797	Joven
3.909	442.975	4.488.798	Joven
3.910	442.913	4.488.848	Joven
3.911	442.910	4.488.849	Joven
3.912	442.902	4.488.847	Joven
3.913	442.928	4.488.860	Joven
3.914	442.910	4.488.902	Joven
3.915	442.985	4.488.801	Joven
3.916	442.994	4.488.812	Joven
3.917	443.011	4.488.803	Joven
3.918	442.998	4.488.849	Joven
3.919	443.034	4.488.829	Joven
3.920	443.046	4.488.839	Joven
3.921	442.973	4.488.863	Joven
3.922	442.972	4.488.867	Joven
3.923	442.976	4.488.872	Joven
3.924	442.973	4.488.875	Joven
3.925	442.980	4.488.877	Joven
3.926	442.953	4.488.883	Joven
3.927	443.063	4.488.862	Joven
3.928	443.011	4.488.864	Joven
3.929	443.024	4.488.877	Joven
3.930	443.087	4.488.887	Joven
3.931	443.077	4.488.895	Joven
3.932	443.065	4.488.894	Joven
3.933	443.058	4.488.892	Joven
3.934	443.056	4.488.897	Joven
3.935	443.091	4.488.908	Joven
3.936	443.085	4.488.907	Joven
3.937	443.074	4.488.911	Joven



Nº	Coordenadas UTM ETRS89 30N		Edad relativa
	X (m)	Y (m)	
3.938	443.097	4.488.931	Joven
3.939	443.094	4.488.931	Joven
3.940	443.082	4.488.924	Joven
3.941	443.076	4.488.925	Joven
3.942	443.015	4.488.915	Joven
3.943	442.950	4.488.898	Joven
3.944	442.955	4.488.900	Joven
3.945	442.964	4.488.898	Joven
3.946	442.959	4.488.905	Joven
3.947	442.963	4.488.904	Joven
3.948	442.967	4.488.909	Joven
3.949	442.964	4.488.915	Joven
3.950	442.981	4.488.917	Joven
3.951	442.979	4.488.921	Joven
3.952	442.968	4.488.938	Joven
3.953	442.974	4.488.941	Joven
3.954	442.976	4.488.947	Joven
3.955	442.966	4.488.950	Joven
3.956	443.001	4.488.946	Joven
3.957	443.100	4.488.937	Joven
3.958	443.147	4.488.960	Joven
3.959	443.143	4.488.957	Joven
3.960	443.135	4.488.954	Joven
3.961	443.122	4.488.949	Joven
3.962	443.119	4.488.955	Joven
3.963	443.112	4.488.960	Joven
3.964	443.111	4.488.954	Joven
3.965	443.109	4.488.956	Joven
3.966	443.092	4.488.951	Joven
3.967	443.072	4.488.936	Joven
3.968	443.049	4.488.951	Joven
3.969	443.028	4.488.949	Joven
3.970	443.015	4.488.951	Joven
3.971	443.029	4.488.958	Joven
3.972	443.038	4.488.962	Joven
3.973	443.049	4.488.968	Joven
3.974	443.054	4.488.972	Joven
3.975	443.064	4.488.982	Joven
3.976	443.077	4.488.957	Joven
3.977	443.081	4.488.966	Joven
3.978	443.085	4.488.968	Joven
3.979	443.088	4.488.970	Joven
3.980	443.105	4.488.964	Joven
3.981	443.100	4.488.970	Joven
3.982	443.101	4.488.975	Joven
3.983	443.167	4.488.978	Joven
3.984	443.166	4.488.994	Joven
3.985	443.171	4.489.001	Joven
3.986	443.163	4.488.996	Joven
3.987	443.156	4.488.996	Joven
3.988	443.143	4.488.984	Joven



Nº	Coordenadas UTM ETRS89 30N		Edad relativa
	X (m)	Y (m)	
3.989	443.139	4.488.984	Joven
3.990	443.133	4.488.984	Joven
3.991	443.127	4.488.984	Joven
3.992	443.122	4.488.984	Joven
3.993	443.117	4.488.984	Joven
3.994	443.113	4.488.984	Joven
3.995	443.096	4.488.988	Joven
3.996	443.089	4.488.990	Joven
3.997	443.078	4.488.989	Joven
3.998	443.073	4.488.990	Joven
3.999	443.096	4.488.995	Joven
4.000	443.094	4.488.994	Joven
4.001	443.091	4.488.994	Joven
4.002	443.104	4.489.013	Joven
4.003	443.073	4.489.003	Joven
4.004	443.047	4.488.990	Joven
4.005	443.043	4.488.983	Joven
4.006	443.037	4.488.979	Joven
4.007	443.029	4.488.969	Joven
4.008	443.025	4.488.975	Joven
4.009	443.004	4.488.963	Joven
4.010	442.996	4.488.962	Joven
4.011	442.989	4.488.970	Joven
4.012	442.990	4.488.972	Joven
4.013	442.998	4.488.974	Joven
4.014	443.013	4.488.980	Joven
4.015	443.039	4.488.988	Joven
4.016	443.018	4.488.987	Joven
4.017	443.011	4.488.991	Joven
4.018	443.033	4.489.001	Joven
4.019	443.022	4.488.996	Joven
4.020	443.007	4.488.996	Joven
4.021	443.003	4.488.994	Joven
4.022	442.999	4.488.991	Joven
4.023	442.985	4.488.988	Joven
4.024	442.979	4.488.973	Joven
4.025	442.980	4.488.977	Joven
4.026	442.994	4.488.993	Joven
4.027	442.996	4.488.998	Joven
4.028	442.983	4.488.993	Joven
4.029	442.985	4.488.996	Joven
4.030	442.985	4.488.999	Joven
4.031	442.986	4.489.003	Joven
4.032	442.987	4.489.005	Joven
4.033	442.993	4.489.005	Joven
4.034	442.989	4.489.011	Joven
4.035	443.002	4.489.006	Joven
4.036	443.008	4.489.007	Joven
4.037	442.995	4.489.016	Joven
4.038	442.962	4.488.998	Joven
4.038	442.962	4.488.998	Joven



Nº	Coordenadas UTM ETRS89 30N		Edad relativa
	X (m)	Y (m)	
4.039	442.957	4.488.994	Joven
4.040	442.946	4.488.983	Joven
4.041	442.936	4.488.966	Joven
4.042	442.917	4.488.964	Joven
4.043	442.899	4.488.963	Joven
4.044	442.882	4.488.936	Joven
4.045	442.878	4.488.961	Joven
4.046	442.877	4.488.963	Joven
4.047	442.875	4.488.966	Joven
4.048	442.825	4.488.959	Joven
4.049	442.883	4.488.975	Joven
4.050	442.868	4.488.982	Joven
4.051	442.899	4.488.983	Joven
4.052	442.856	4.489.016	Joven
4.053	442.850	4.489.019	Joven
4.054	442.845	4.489.020	Joven
4.055	442.882	4.489.028	Joven
4.056	442.899	4.489.021	Joven
4.057	442.880	4.489.045	Joven
4.058	442.900	4.489.035	Joven
4.059	442.906	4.489.033	Joven
4.060	442.908	4.489.044	Joven
4.061	442.884	4.489.054	Joven
4.062	442.870	4.489.064	Joven
4.063	442.864	4.489.068	Joven
4.064	442.873	4.489.069	Joven
4.065	442.868	4.489.072	Joven
4.066	442.871	4.489.079	Joven
4.067	442.898	4.489.088	Joven
4.068	442.897	4.489.076	Joven
4.069	442.905	4.489.077	Joven
4.070	442.902	4.489.067	Joven
4.071	442.916	4.489.076	Joven
4.072	442.925	4.489.064	Joven
4.073	442.927	4.489.063	Joven
4.074	442.912	4.489.094	Joven
4.075	442.923	4.489.086	Joven
4.076	442.935	4.489.084	Joven
4.077	442.943	4.489.084	Joven
4.078	442.871	4.489.137	Joven
4.079	442.943	4.489.076	Joven
4.080	442.948	4.489.067	Joven
4.081	442.948	4.489.076	Joven
4.082	442.947	4.489.078	Joven
4.083	442.960	4.489.078	Joven
4.084	442.958	4.489.072	Joven
4.085	442.944	4.489.101	Joven
4.086	442.970	4.489.082	Joven
4.087	442.969	4.489.090	Joven
4.088	442.977	4.489.085	Joven
4.089	442.980	4.489.090	Joven



Nº	Coordenadas UTM ETRS89 30N		Edad relativa
	X (m)	Y (m)	
4.090	443.003	4.489.068	Joven
4.091	443.011	4.489.075	Joven
4.092	443.009	4.489.090	Joven
4.093	442.996	4.489.039	Joven
4.094	442.998	4.489.046	Joven
4.095	443.005	4.489.044	Joven
4.096	443.012	4.489.040	Joven
4.097	442.999	4.489.029	Joven
4.098	443.001	4.489.034	Joven
4.099	443.011	4.489.035	Joven
4.100	443.018	4.489.034	Joven
4.101	443.008	4.489.029	Joven
4.102	442.959	4.489.031	Joven
4.103	442.955	4.489.043	Joven
4.104	443.019	4.489.029	Joven
4.105	442.992	4.489.027	Joven
4.106	443.006	4.489.020	Joven
4.107	443.011	4.489.021	Joven
4.108	443.018	4.489.011	Joven
4.109	443.019	4.489.016	Joven
4.110	443.019	4.489.021	Joven
4.111	443.024	4.489.020	Joven
4.112	443.023	4.489.015	Joven
4.113	443.023	4.489.011	Joven
4.114	443.023	4.489.007	Joven
4.115	443.033	4.489.006	Joven
4.116	443.032	4.489.010	Joven
4.117	443.028	4.489.011	Joven
4.118	443.032	4.489.035	Joven
4.119	443.038	4.489.020	Joven
4.120	443.048	4.489.034	Joven
4.121	443.042	4.489.044	Joven
4.122	443.057	4.489.010	Joven
4.123	443.065	4.489.008	Joven
4.124	443.063	4.489.015	Joven
4.125	443.072	4.489.011	Joven
4.126	442.967	4.489.115	Joven
4.127	442.972	4.489.121	Joven
4.128	442.969	4.489.134	Joven
4.129	442.919	4.489.121	Joven
4.130	442.984	4.489.146	Joven
4.131	442.980	4.489.151	Joven
4.132	442.985	4.489.155	Joven
4.133	442.959	4.489.156	Joven
4.134	442.964	4.489.156	Joven
4.135	442.974	4.489.159	Joven
4.136	442.959	4.489.166	Joven
4.137	442.967	4.489.165	Joven
4.138	442.967	4.489.170	Joven
4.139	442.969	4.489.171	Joven
4.140	442.961	4.489.176	Joven



Nº	Coordenadas UTM ETRS89 30N		Edad relativa
	X (m)	Y (m)	
4.141	442.965	4.489.175	Joven
4.142	442.966	4.489.178	Joven
4.143	442.962	4.489.183	Joven
4.144	442.973	4.489.165	Joven
4.145	442.984	4.489.163	Joven
4.146	442.946	4.489.134	Joven
4.147	443.013	4.489.154	Joven
4.148	443.012	4.489.169	Joven
4.149	443.051	4.489.157	Joven
4.150	443.010	4.489.098	Joven
4.151	443.010	4.489.103	Joven
4.152	443.019	4.489.108	Joven
4.153	443.023	4.489.118	Joven
4.154	443.029	4.489.108	Joven
4.155	443.031	4.489.113	Joven
4.156	443.037	4.489.108	Joven
4.157	443.056	4.489.075	Joven
4.158	443.057	4.489.083	Joven
4.159	443.063	4.489.088	Joven
4.160	443.055	4.489.105	Joven
4.161	443.052	4.489.113	Joven
4.162	443.053	4.489.133	Joven
4.163	443.057	4.489.140	Joven
4.164	443.060	4.489.132	Joven
4.165	443.058	4.489.122	Joven
4.166	443.063	4.489.129	Joven
4.167	443.068	4.489.124	Joven
4.168	443.072	4.489.129	Joven
4.169	443.066	4.489.110	Joven
4.170	443.072	4.489.112	Joven
4.171	443.076	4.489.119	Joven
4.172	443.081	4.489.124	Joven
4.173	443.089	4.489.125	Joven
4.174	443.097	4.489.123	Joven
4.175	443.102	4.489.121	Joven
4.176	443.163	4.489.180	Joven
4.177	443.099	4.489.115	Joven
4.178	443.092	4.489.118	Joven
4.179	443.084	4.489.117	Joven
4.180	443.089	4.489.113	Joven
4.181	443.070	4.489.104	Joven
4.182	443.073	4.489.096	Joven
4.183	443.077	4.489.100	Joven
4.184	443.082	4.489.105	Joven
4.185	443.091	4.489.104	Joven
4.186	443.098	4.489.104	Joven
4.187	443.109	4.489.105	Joven
4.188	443.109	4.489.095	Joven
4.189	443.104	4.489.098	Joven
4.190	443.094	4.489.099	Joven
4.191	443.084	4.489.096	Joven



Nº	Coordenadas UTM ETRS89 30N		Edad relativa
	X (m)	Y (m)	
4.192	443.078	4.489.089	Joven
4.193	443.081	4.489.078	Joven
4.194	443.082	4.489.082	Joven
4.195	443.085	4.489.087	Joven
4.196	443.090	4.489.087	Joven
4.197	443.090	4.489.093	Joven
4.198	443.096	4.489.085	Joven
4.199	443.099	4.489.093	Joven
4.200	443.102	4.489.089	Joven
4.201	443.109	4.489.087	Joven
4.202	443.108	4.489.080	Joven
4.203	443.102	4.489.081	Joven
4.204	443.090	4.489.081	Joven
4.205	443.098	4.489.074	Joven
4.206	443.093	4.489.073	Joven
4.207	443.088	4.489.071	Joven
4.208	443.084	4.489.065	Joven
4.209	443.106	4.489.069	Joven
4.210	443.101	4.489.067	Joven
4.211	443.109	4.489.064	Joven
4.212	443.093	4.489.067	Joven
4.213	443.095	4.489.059	Joven
4.214	443.088	4.489.059	Joven
4.215	443.105	4.489.044	Joven
4.216	443.097	4.489.051	Joven
4.217	443.087	4.489.048	Joven
4.218	443.079	4.489.052	Joven
4.219	443.083	4.489.038	Joven
4.220	443.085	4.489.035	Joven
4.221	443.089	4.489.031	Joven
4.222	443.093	4.489.044	Joven
4.223	443.096	4.489.038	Joven
4.224	443.081	4.489.030	Joven
4.225	443.087	4.489.021	Joven
4.226	443.091	4.489.018	Joven
4.227	443.095	4.489.025	Joven
4.228	443.105	4.489.031	Joven
4.229	443.069	4.489.172	Joven
4.230	443.062	4.489.167	Joven
4.231	443.058	4.489.173	Joven
4.232	443.047	4.489.176	Joven
4.233	443.043	4.489.178	Joven
4.234	443.053	4.489.178	Joven
4.235	443.058	4.489.180	Joven
4.236	443.062	4.489.185	Joven
4.237	443.058	4.489.190	Joven
4.238	443.045	4.489.186	Joven
4.239	443.041	4.489.190	Joven
4.240	443.030	4.489.196	Joven
4.241	443.048	4.489.197	Joven
4.242	443.054	4.489.196	Joven



Nº	Coordenadas UTM ETRS89 30N		Edad relativa
	X (m)	Y (m)	
4.243	443.058	4.489.197	Joven
4.244	443.052	4.489.201	Joven
4.245	443.056	4.489.205	Joven
4.246	443.057	4.489.211	Joven
4.247	443.055	4.489.214	Joven
4.248	443.046	4.489.209	Joven
4.249	443.049	4.489.211	Joven
4.250	443.047	4.489.212	Joven
4.251	443.033	4.489.210	Joven
4.252	443.031	4.489.215	Joven
4.253	443.035	4.489.216	Joven
4.254	443.034	4.489.224	Joven
4.255	443.039	4.489.219	Joven
4.256	443.043	4.489.222	Joven
4.257	443.039	4.489.238	Joven
4.258	443.053	4.489.221	Joven
4.259	443.049	4.489.231	Joven
4.260	443.060	4.489.227	Joven
4.261	443.065	4.489.228	Joven
4.262	443.066	4.489.234	Joven
4.263	443.062	4.489.234	Joven
4.264	443.057	4.489.236	Joven
4.265	443.004	4.489.218	Joven
4.266	443.007	4.489.223	Joven
4.267	443.005	4.489.232	Joven
4.268	443.004	4.489.239	Joven
4.269	443.004	4.489.245	Joven
4.270	443.010	4.489.242	Joven
4.271	442.921	4.489.283	Joven
4.272	443.325	4.489.205	Joven
4.275	443.152	4.488.701	Joven
4.276	443.270	4.488.553	Joven
4.277	443.328	4.488.544	Joven
4.278	443.353	4.488.551	Joven
4.279	443.359	4.488.557	Joven
4.280	443.343	4.488.529	Joven
4.281	443.361	4.488.519	Joven
4.282	443.360	4.488.526	Joven
4.283	443.369	4.488.530	Joven
4.284	443.375	4.488.551	Joven
4.285	443.374	4.488.577	Joven
4.286	443.393	4.488.581	Joven
4.287	443.950	4.488.435	Joven
4.288	443.945	4.488.441	Joven
4.289	443.933	4.488.448	Joven
4.290	443.950	4.488.445	Joven
4.291	443.947	4.488.451	Joven
4.292	443.940	4.488.456	Joven
4.293	443.939	4.488.460	Joven
4.294	443.944	4.488.498	Joven
4.295	443.940	4.488.501	Joven



Nº	Coordenadas UTM ETRS89 30N		Edad relativa
	X (m)	Y (m)	
4.296	443.206	4.488.579	Joven
4.297	443.267	4.488.327	Joven
4.298	443.244	4.488.295	Joven
4.299	443.209	4.488.281	Joven
4.301	443.158	4.488.282	Joven
4.302	443.158	4.488.278	Joven
4.303	443.149	4.488.273	Joven
4.304	443.140	4.488.270	Joven
4.306	443.145	4.488.262	Joven
4.307	443.152	4.488.258	Joven
4.308	443.146	4.488.247	Joven
4.317	443.320	4.488.269	Joven
4.318	443.339	4.488.252	Joven
4.319	443.356	4.488.255	Joven
4.320	443.399	4.488.279	Joven
4.321	443.428	4.488.265	Joven
4.322	443.445	4.488.262	Joven
4.323	443.456	4.488.299	Joven
4.324	443.350	4.488.207	Joven
4.325	443.374	4.488.211	Joven
4.326	443.406	4.488.212	Joven
4.327	443.427	4.488.121	Joven
4.328	443.452	4.488.087	Joven
4.329	443.488	4.488.097	Joven
4.330	443.547	4.488.147	Joven
4.331	443.571	4.488.173	Joven
4.332	443.568	4.488.181	Joven
4.333	443.585	4.488.275	Joven
4.335	443.663	4.488.258	Joven
4.336	443.744	4.488.156	Joven
4.337	443.711	4.488.153	Joven
4.338	443.686	4.488.142	Joven
4.339	443.684	4.488.135	Joven
4.340	443.654	4.488.107	Joven
4.341	443.636	4.488.100	Joven
4.342	443.623	4.488.104	Joven
4.343	443.614	4.488.080	Joven
4.344	443.713	4.488.109	Joven
4.345	443.675	4.488.070	Joven
4.346	443.671	4.488.075	Joven
4.347	443.819	4.488.054	Joven
4.348	443.587	4.487.940	Joven
4.349	443.649	4.487.925	Joven
4.350	443.637	4.487.463	Joven
4.351	443.626	4.487.471	Joven
4.352	443.619	4.487.465	Joven
4.372	443.286	4.487.739	Joven
4.373	443.272	4.487.757	Joven
4.375	443.297	4.487.603	Joven
4.376	443.290	4.487.657	Joven
4.377	443.260	4.487.655	Joven



Nº	Coordenadas UTM ETRS89 30N		Edad relativa
	X (m)	Y (m)	
4.378	443.253	4.487.647	Joven
4.379	443.246	4.487.649	Joven
4.380	443.227	4.487.646	Joven
4.381	443.240	4.487.637	Joven
4.382	443.249	4.487.714	Joven
4.383	443.239	4.487.705	Joven
4.384	443.218	4.487.708	Joven
4.385	443.236	4.487.724	Joven
4.386	443.221	4.487.727	Joven
4.387	443.227	4.487.735	Joven
4.388	443.195	4.487.734	Joven
4.389	443.194	4.487.705	Joven
4.390	443.202	4.487.808	Joven
4.391	443.189	4.487.830	Joven
4.392	443.184	4.487.838	Joven
4.393	443.175	4.487.828	Joven
4.394	443.169	4.487.811	Joven
4.395	443.153	4.487.807	Joven
4.396	443.150	4.487.812	Joven
4.397	443.140	4.487.804	Joven
4.398	443.113	4.487.811	Joven
4.399	443.127	4.487.732	Joven
4.400	443.117	4.487.737	Joven
4.401	443.112	4.487.735	Joven
4.402	443.104	4.487.733	Joven
4.403	443.097	4.487.719	Joven
4.404	443.079	4.487.719	Joven
4.405	443.125	4.487.677	Joven
4.406	443.017	4.487.740	Joven
4.407	443.049	4.487.776	Joven
4.408	443.030	4.487.789	Joven
4.409	443.015	4.487.783	Joven
4.411	443.112	4.487.877	Joven
4.412	442.978	4.487.873	Joven
4.413	443.082	4.487.921	Joven
4.414	443.065	4.487.921	Joven
4.416	443.036	4.487.946	Joven
4.417	443.065	4.487.945	Joven
4.418	443.073	4.487.944	Joven
4.419	443.107	4.487.953	Joven
4.420	443.136	4.487.945	Joven
4.421	443.142	4.487.950	Joven
4.422	443.142	4.487.946	Joven
4.423	443.159	4.487.943	Joven
4.424	443.091	4.487.935	Joven
4.425	442.944	4.487.878	Joven
4.426	443.163	4.487.869	Joven
4.427	443.167	4.487.876	Joven
4.428	443.178	4.487.867	Joven
4.429	443.187	4.487.869	Joven
4.430	443.190	4.487.876	Joven



Nº	Coordenadas UTM ETRS89 30N		Edad relativa
	X (m)	Y (m)	
4.432	443.194	4.487.635	Joven
4.433	443.204	4.487.614	Joven
4.435	443.269	4.487.542	Joven
4.437	443.282	4.487.529	Joven
4.438	443.300	4.487.534	Joven
4.439	443.340	4.487.533	Joven
4.440	443.347	4.487.529	Joven
4.441	443.361	4.487.516	Joven
4.442	443.416	4.487.522	Joven
4.443	443.442	4.487.520	Joven
4.444	443.461	4.487.504	Joven
4.445	443.396	4.487.504	Joven
4.446	443.391	4.487.485	Joven
4.447	443.270	4.487.511	Joven
4.448	443.314	4.487.462	Joven
4.449	443.283	4.487.473	Joven
4.450	443.269	4.487.482	Joven
4.451	443.261	4.487.492	Joven
4.458	443.439	4.487.430	Joven
4.459	443.409	4.487.415	Joven
4.460	443.410	4.487.410	Joven
4.461	443.425	4.487.415	Joven
4.462	443.427	4.487.405	Joven
4.463	443.432	4.487.405	Joven
4.464	443.445	4.487.416	Joven
4.465	443.445	4.487.406	Joven
4.466	443.451	4.487.400	Joven
4.467	443.420	4.487.359	Joven
4.468	443.453	4.487.393	Joven
4.469	443.468	4.487.412	Joven
4.470	443.477	4.487.417	Joven
4.471	443.485	4.487.438	Joven
4.472	443.429	4.487.338	Joven
4.473	443.455	4.487.371	Joven
4.474	443.463	4.487.391	Joven
4.475	443.480	4.487.403	Joven
4.476	443.495	4.487.406	Joven
4.478	443.478	4.487.384	Joven
4.479	443.482	4.487.380	Joven
4.480	443.495	4.487.386	Joven
4.481	443.500	4.487.394	Joven
4.482	443.512	4.487.372	Joven
4.483	443.493	4.487.354	Joven
4.484	443.481	4.487.340	Joven
4.485	443.473	4.487.327	Joven
4.486	443.445	4.487.327	Joven
4.500	443.736	4.487.760	Joven
4.506	443.055	4.488.056	Joven
4.507	443.076	4.488.083	Joven
4.510	443.056	4.488.125	Joven
4.511	443.025	4.488.077	Joven



Nº	Coordenadas UTM ETRS89 30N		Edad relativa
	X (m)	Y (m)	
4.512	443.037	4.488.035	Joven
4.513	443.054	4.488.025	Joven
4.514	442.946	4.488.082	Joven
4.515	442.929	4.488.087	Joven
4.516	442.981	4.488.128	Joven
4.517	442.964	4.488.151	Joven
4.518	443.016	4.488.161	Joven
4.520	442.971	4.488.235	Joven
4.521	442.892	4.488.183	Joven
4.522	442.866	4.488.179	Joven
4.523	442.868	4.488.191	Joven
4.524	442.850	4.488.182	Joven
4.525	442.837	4.488.181	Joven
4.526	442.815	4.488.210	Joven
4.529	442.983	4.488.888	Joven
4.530	442.842	4.488.917	Joven
4.531	442.908	4.488.986	Joven
4.532	443.935	4.488.462	Joven
4.533	443.543	4.488.461	Joven
4.534	443.551	4.488.467	Joven
4.535	443.553	4.488.470	Joven
4.536	443.558	4.488.469	Joven
4.537	443.565	4.488.466	Joven
4.538	443.568	4.488.475	Joven
4.539	443.564	4.488.477	Joven
4.540	443.571	4.488.471	Joven
4.541	443.573	4.488.469	Joven
4.542	443.927	4.488.461	Joven
4.543	443.932	4.488.421	Joven
4.544	443.568	4.489.288	Joven
4.545	443.494	4.489.184	Joven
4.546	443.500	4.489.184	Joven
4.547	443.508	4.489.184	Joven
4.548	443.496	4.489.198	Joven
4.549	443.495	4.489.195	Joven
4.550	443.501	4.489.198	Joven
4.551	443.502	4.489.192	Joven
4.552	443.510	4.489.188	Joven
4.553	443.508	4.489.189	Joven
4.554	443.512	4.489.195	Joven
4.555	443.514	4.489.197	Joven
4.556	443.522	4.489.202	Joven
4.557	443.524	4.489.199	Joven
4.558	443.524	4.489.196	Joven
4.559	443.523	4.489.190	Joven
4.560	443.544	4.489.165	Joven
4.561	443.541	4.489.193	Joven
4.562	443.541	4.489.193	Joven
4.563	443.553	4.489.191	Joven
4.564	443.555	4.489.186	Joven
4.565	443.566	4.489.197	Joven



Nº	Coordenadas UTM ETRS89 30N		Edad relativa
	X (m)	Y (m)	
4.566	443.562	4.489.198	Joven
4.567	443.576	4.489.173	Joven
4.568	443.556	4.489.200	Joven
4.569	443.587	4.489.152	Joven
4.570	443.605	4.489.252	Joven
4.571	443.607	4.489.247	Joven
4.572	443.615	4.489.249	Joven
4.573	443.838	4.489.137	Joven
4.575	442.924	4.489.020	Joven
4.576	442.929	4.489.020	Joven
4.577	442.952	4.489.219	Joven
4.578	442.957	4.489.218	Joven
4.579	442.950	4.489.232	Joven
4.580	443.052	4.489.223	Joven
4.581	443.055	4.489.223	Joven
4.582	443.057	4.489.218	Joven
4.583	443.058	4.489.214	Joven
4.584	443.049	4.489.207	Joven
4.585	443.055	4.489.181	Joven
4.586	443.034	4.489.149	Joven
4.587	443.034	4.489.136	Joven
4.588	443.020	4.489.171	Joven
4.589	443.017	4.489.173	Joven
4.590	443.017	4.489.170	Joven
4.591	443.104	4.489.020	Joven
4.592	443.112	4.489.019	Joven
4.593	443.035	4.488.967	Joven
4.594	443.021	4.488.975	Joven
4.595	443.012	4.488.952	Joven
4.596	442.937	4.488.977	Joven
4.597	442.937	4.488.961	Joven
4.598	442.984	4.488.924	Joven
4.599	442.982	4.488.922	Joven
4.600	442.982	4.488.919	Joven
4.601	442.983	4.488.916	Joven
4.602	442.957	4.488.882	Joven
4.603	442.917	4.488.857	Joven
4.604	442.886	4.488.900	Joven
4.605	442.891	4.488.898	Joven
4.606	442.902	4.488.893	Joven
4.607	442.909	4.488.877	Joven
4.608	442.878	4.488.869	Joven
4.609	442.678	4.488.623	Joven
4.610	442.679	4.488.620	Joven
4.611	442.684	4.488.630	Joven
4.612	442.682	4.488.627	Joven
4.613	442.680	4.488.632	Joven
4.614	443.574	4.489.241	Joven
4.615	443.904	4.489.326	Joven
4.616	442.984	4.489.052	Joven
4.617	443.013	4.489.176	Joven



Nº	Coordenadas UTM ETRS89 30N		Edad relativa
	X (m)	Y (m)	
4.618	443.040	4.488.981	Joven
4.619	443.017	4.488.977	Joven
4.620	442.979	4.488.957	Joven
4.621	442.966	4.488.914	Joven
4.622	442.956	4.488.896	Joven
4.623	442.948	4.488.898	Joven
4.624	442.678	4.488.623	Joven
4.625	442.679	4.488.620	Joven
4.626	442.684	4.488.630	Joven
4.627	442.682	4.488.627	Joven
4.628	442.680	4.488.632	Joven

La ficha individualizada de cada uno de estos nuevos ejemplares se incluirá en el Estudio de Impacto Ambiental que debe redactarse e incluirse en el Proyecto de Urbanización del Sector.



Anexo 3. Ejemplares afectados por el Plan Parcial y propuesta de tratamiento

La siguiente tabla muestra los ejemplares afectados y no afectados por el Plan Parcial y el tratamiento indicado en cada caso.

No obstante, la afección concreta a los árboles en zonas verdes y/o parcelas edificables dependerá del movimiento de tierras definitivo (desmontes y terraplenes en viales y zonas verdes) y del diseño final pormenorizado de las mencionadas zonas verdes, incluyendo la ubicación de laminadores, aljibes y depósitos de riego. Dicho diseño pormenorizado es propio del Proyecto de Urbanización, y se remitirá a la Dirección General de Medio Ambiente como parte del expediente que debe tramitarse tras los últimos cambios normativos en materia medioambiental (incluyéndose la afección de la totalidad de los ejemplares existentes como consecuencia de las obras que se incluyan en el referido Proyecto de Urbanización, independientemente de la ubicación de los mismos). Además, se incluirán los ejemplares que puedan verse afectados por las conexiones exteriores

Nº	Situación actual	Especie	Coordenadas UTM ETRS89 30N		Tipo	Perímetro	Edad relativa	Afección	Tratamiento
			X (m)	Y (m)					
3	Existente actualmente	Retama sphaerocarpa	443.890	4.489.491	Arbusto	0		Afectado	
4	Existente actualmente	Ulmus pumila	443.812	4.489.487	Arbusto	65	Joven	Afectado	
5	Existente actualmente	Pinus halepensis	443.763	4.489.481	Arbusto	130	Maduro	Afectado	
6	Existente actualmente	Ulmus pumila	443.730	4.489.458	Arbusto	0		Afectado	
8	Existente actualmente	Ulmus pumila	443.727	4.489.452	Arbusto	52	Joven	Afectado	
9	Existente actualmente	Ulmus pumila	443.725	4.489.452	Arbusto	26	Joven	Afectado	
10	Existente actualmente	Ulmus pumila	443.705	4.489.450	Arbusto	38	Joven	Afectado	
11	Existente actualmente	Ulmus pumila	443.700	4.489.448	Arbusto	67	Joven	Afectado	
12	Existente actualmente	Ulmus pumila	443.697	4.489.447	Arbusto	28	Joven	Afectado	
14	Existente actualmente	Ulmus pumila	443.696	4.489.446	Arbusto	25	Joven	Afectado	
15	Existente actualmente	Ulmus pumila	443.708	4.489.445	Arbusto	55	Joven	Afectado	
16	Existente actualmente	Ulmus pumila	443.691	4.489.442	Arbusto	0		Afectado	
17	Existente actualmente	Salix sp.	443.780	4.489.440	Árbol	165	Joven	A determinar por el proy. de edificación	
18	Existente actualmente	Ulmus pumila	443.681	4.489.438	Arbusto	18	Joven	Afectado	
19	Existente actualmente	Ulmus pumila	443.682	4.489.438	Arbusto	72	Joven	Afectado	
22	Existente actualmente	Ulmus pumila	443.676	4.489.435	Arbusto	28	Joven	Afectado	
23	Existente actualmente	Crataegus monogyna	443.761	4.489.435	Arbusto	0		A determinar por el proy. de edificación	
24	Existente actualmente	Ulmus pumila	443.674	4.489.434	Arbusto	34	Joven	Afectado	



Nº	Situación actual	Especie	Coordenadas UTM ETRS89 30N		Tipo	Perímetro	Edad relativa	Afección	Tratamiento
			X (m)	Y (m)					
25	Existente actualmente	Ulmus pumila	443.673	4.489.433	Arbusto	35	Joven	Afectado	
31	Existente actualmente	Retama sphaerocarpa	443.878	4.489.430	Arbusto	0		A determinar por el proy. de edificación	
32	Existente actualmente	Ulmus pumila	443.681	4.489.430	Arbusto	16	Joven	Afectado	
33	Existente actualmente	Ulmus pumila	443.674	4.489.428	Arbusto	18	Joven	Afectado	
35	Existente actualmente	Ulmus pumila	443.782	4.489.419	Árbol	92	Maduro	A determinar por el proy. de edificación	
38	Existente actualmente	Ulmus pumila	443.639	4.489.419	Arbusto	68	Joven	Afectado	
39	Existente actualmente	Ulmus pumila	443.630	4.489.415	Arbusto	36	Joven	Afectado	
40	Existente actualmente	Crataegus monogyna	443.792	4.489.414	Árbol	125	Maduro	A determinar por el proy. de edificación	
42	Existente actualmente	Crataegus monogyna	443.793	4.489.411	Árbol	95	Maduro	A determinar por el proy. de edificación	
43	Existente actualmente	Ulmus pumila	443.645	4.489.410	Arbusto	56	Joven	Afectado	
45	Existente actualmente	Ulmus pumila	443.647	4.489.410	Arbusto	32	Joven	Afectado	
48	Existente actualmente	Ulmus pumila	443.654	4.489.406	Árbol	26	Joven	A determinar por el proy. de edificación	
49	Existente actualmente	Ulmus pumila	443.632	4.489.406	Arbusto	128	Maduro	Afectado	
51	Existente actualmente	Ulmus pumila	443.621	4.489.404	Arbusto	69	Muerto	Afectado	
54	Existente actualmente	Ulmus pumila	443.614	4.489.401	Arbusto	98	Joven	Afectado	
55	Existente actualmente	Ulmus pumila	443.632	4.489.400	Árbol	77	Joven	A determinar por el proy. de edificación	
57	Existente actualmente	Populus nigra	443.906	4.489.399	Árbol	36	Joven	No afectado	
58	Existente actualmente	Ulmus pumila	443.607	4.489.399	Arbusto	72	Decrépito	Afectado	
59	Existente actualmente	Ulmus pumila	443.628	4.489.398	Árbol	92	Maduro	A determinar por el proy. de edificación	
61	Existente actualmente	Ulmus pumila	443.601	4.489.397	Arbusto	88	Joven	Afectado	
62	Existente actualmente	Ulmus pumila	443.630	4.489.395	Árbol	85	Maduro	A determinar por el proy. de edificación	
64	Existente actualmente	Retama sphaerocarpa	443.793	4.489.392	Arbusto	0		A determinar por el proy. de edificación	
65	Existente actualmente	Ulmus pumila	443.587	4.489.391	Arbusto	113	Joven	Afectado	
66	Existente actualmente	Retama sphaerocarpa	443.795	4.489.386	Arbusto	0		A determinar por el proy. de edificación	
67	Existente actualmente	Ulmus pumila	443.567	4.489.383	Arbusto	134	Decrépito	Afectado	
68	Existente actualmente	Ulmus pumila	443.562	4.489.381	Arbusto	107	Decrépito	Afectado	



Nº	Situación actual	Especie	Coordenadas UTM ETRS89 30N		Tipo	Perímetro	Edad relativa	Afección	Tratamiento
			X (m)	Y (m)					
69	Existente actualmente	Ulmus pumila	443.554	4.489.377	Arbusto	165	Maduro	Afectado	
70	Existente actualmente	Ulmus pumila	443.538	4.489.376	Arbusto	0		Afectado	
71	Existente actualmente	Retama sphaerocarpa	443.687	4.489.375	Arbusto	0		A determinar por el proy. de edificación	
73	Existente actualmente	Ulmus pumila	443.632	4.489.374	Árbol	96	Maduro	A determinar por el proy. de edificación	
74	Existente actualmente	Ulmus pumila	443.547	4.489.373	Arbusto	71	Joven	Afectado	
75	Existente actualmente	Salix sp.	443.755	4.489.372	Árbol	120	Joven	A determinar por el proy. de edificación	
76	Existente actualmente	Pinus pinea	443.566	4.489.371	Arbusto	28	Joven	Afectado	
77	Existente actualmente	Salix sp.	443.760	4.489.369	Árbol	180	Maduro	A determinar por el proy. de edificación	
78	Existente actualmente	Ulmus pumila	443.640	4.489.365	Árbol	158	Maduro	A determinar por el proy. de edificación	
79	Existente actualmente	Robinia pseudoacacia	443.533	4.489.362	Arbusto	64	Joven	Afectado	
80	Existente actualmente	Robinia pseudoacacia	443.530	4.489.361	Arbusto	56	Muerto	Afectado	
81	Existente actualmente	Robinia pseudoacacia	443.527	4.489.359	Arbusto	117	Joven	Afectado	
82	Existente actualmente	Robinia pseudoacacia	443.523	4.489.356	Arbusto	75	Decrépito	Afectado	
83	Existente actualmente	Crataegus monogyna	443.708	4.489.356	Arbusto	0		A determinar por el proy. de edificación	
84	Existente actualmente	Ulmus pumila	443.627	4.489.355	Árbol	22	Joven	A determinar por el proy. de edificación	
85	Existente actualmente	Ulmus pumila	443.627	4.489.353	Árbol	15	Joven	A determinar por el proy. de edificación	
86	Existente actualmente	Ulmus pumila	443.651	4.489.352	Árbol	26	Joven	A determinar por el proy. de edificación	
87	Existente actualmente	Robinia pseudoacacia	443.518	4.489.352	Arbusto	53	Muerto	Afectado	
88	Existente actualmente	Ulmus pumila	443.642	4.489.351	Árbol	193	Maduro	A determinar por el proy. de edificación	
90	Existente actualmente	Ulmus pumila	443.652	4.489.349	Árbol	28	Joven	A determinar por el proy. de edificación	
91	Existente actualmente	Ulmus pumila	443.626	4.489.346	Árbol	18	Joven	A determinar por el proy. de edificación	
92	Existente actualmente	Ulmus pumila	443.633	4.489.341	Arbusto	19	Joven	Afectado	
93	Existente actualmente	Ulmus pumila	443.637	4.489.341	Arbusto	67	Muerto	Afectado	
94	Existente actualmente	Ulmus pumila	443.638	4.489.339	Arbusto	66	Decrépito	Afectado	
95	Existente actualmente	Ulmus pumila	443.644	4.489.338	Arbusto	98	Joven	Afectado	
96	Existente actualmente	Ulmus pumila	443.626	4.489.337	Arbusto	20	Joven	Afectado	



Nº	Situación actual	Especie	Coordenadas UTM ETRS89 30N		Tipo	Perímetro	Edad relativa	Afección	Tratamiento
			X (m)	Y (m)					
97	Existente actualmente	Robinia pseudoacacia	443.494	4.489.335	Arbusto	20	Muerto	Afectado	
98	Existente actualmente	Ulmus pumila	443.640	4.489.334	Arbusto	59	Joven	Afectado	
99	Existente actualmente	Robinia pseudoacacia	443.491	4.489.333	Arbusto	85	Joven	Afectado	
100	Existente actualmente	Robinia pseudoacacia	443.492	4.489.333	Arbusto	53	Joven	Afectado	
101	Existente actualmente	Ulmus pumila	443.627	4.489.332	Arbusto	0		Afectado	
102	Existente actualmente	Quercus ilex	443.503	4.489.331	Arbusto	29	Joven	Afectado	
103	Existente actualmente	Ulmus pumila	443.642	4.489.330	Arbusto	79	Joven	Afectado	
104	Existente actualmente	Robinia pseudoacacia	443.481	4.489.328	Arbusto	45	Muerto	Afectado	
105	Existente actualmente	Ulmus pumila	443.640	4.489.327	Arbusto	89	Joven	Afectado	
106	Existente actualmente	Robinia pseudoacacia	443.477	4.489.327	Arbusto	36	Muerto	Afectado	
107	Existente actualmente	Ulmus pumila	443.459	4.489.326	Arbusto	0		Afectado	
108	Existente actualmente	Robinia pseudoacacia	443.464	4.489.322	Arbusto	53	Muerto	Afectado	
109	Existente actualmente	Ulmus pumila	443.642	4.489.321	Arbusto	125	Viejo	Afectado	
110	Existente actualmente	Ulmus pumila	443.647	4.489.320	Arbusto	62	Joven	Afectado	
111	Existente actualmente	Retama sphaerocarpa	443.648	4.489.319	Arbusto	0		Afectado	
112	Existente actualmente	Ulmus pumila	443.458	4.489.319	Arbusto	87	Joven	Afectado	
113	Existente actualmente	Ulmus pumila	443.574	4.489.317	Árbol	25	Joven	A determinar por el proy. de edificación	
114	Existente actualmente	Ulmus pumila	443.485	4.489.315	Arbusto	30	Joven	Afectado	
115	Existente actualmente	Retama sphaerocarpa	443.891	4.489.315	Arbusto	0		Afectado	
116	Existente actualmente	Robinia pseudoacacia	443.449	4.489.314	Arbusto	32	Muerto	Afectado	
117	Existente actualmente	Ulmus pumila	443.644	4.489.313	Árbol	98	Maduro	A determinar por el proy. de edificación	
118	Existente actualmente	Ulmus pumila	443.446	4.489.312	Arbusto	106	Joven	Afectado	
119	Existente actualmente	Ulmus pumila	443.649	4.489.311	Árbol	98	Maduro	A determinar por el proy. de edificación	
120	Existente actualmente	Ulmus pumila	443.444	4.489.311	Arbusto	165	Maduro	Afectado	
123	Existente actualmente	Robinia pseudoacacia	443.440	4.489.308	Arbusto	92	Joven	Afectado	
124	Existente actualmente	Ulmus pumila	443.560	4.489.308	Árbol	106	Decrépito	A determinar por el proy. de edificación	



N°	Situación actual	Especie	Coordenadas UTM ETRS89 30N		Tipo	Perímetro	Edad relativa	Afección	Tratamiento
			X (m)	Y (m)					
125	Existente actualmente	Ulmus pumila	443.460	4.489.308	Arbusto	38	Joven	Afectado	
126	Existente actualmente	Pinus pinea	442.875	4.489.307	Arbusto	95	Maduro	Afectado	
129	Existente actualmente	Ulmus pumila	443.459	4.489.306	Arbusto	58	Joven	Afectado	
130	Existente actualmente	Pinus pinea	442.879	4.489.306	Arbusto	90	Maduro	Afectado	
133	Existente actualmente	Ulmus pumila	443.644	4.489.305	Árbol	85	Maduro	A determinar por el proy. de edificación	
135	Existente actualmente	Pinus pinea	442.883	4.489.304	Arbusto	88	Maduro	Afectado	
136	Existente actualmente	Robinia pseudoacacia	443.435	4.489.304	Arbusto	47	Decrépito	Afectado	
137	Existente actualmente	Pinus pinea	442.874	4.489.303	Arbusto	57	Maduro	Afectado	
138	Existente actualmente	Pinus pinea	442.887	4.489.303	Arbusto	95	Maduro	Afectado	
139	Existente actualmente	Ulmus pumila	443.647	4.489.303	Árbol	57	Maduro	A determinar por el proy. de edificación	
140	Existente actualmente	Ulmus pumila	443.423	4.489.303	Arbusto	0		Afectado	
142	Existente actualmente	Pinus pinea	442.878	4.489.302	Arbusto	50	Maduro	Afectado	
144	Existente actualmente	Pinus pinea	442.890	4.489.302	Arbusto	91	Maduro	Afectado	
145	Existente actualmente	Robinia pseudoacacia	443.432	4.489.302	Arbusto	83	Decrépito	Afectado	
147	Existente actualmente	Ulmus pumila	443.461	4.489.301	Arbusto	85	Joven	Afectado	
148	Existente actualmente	Pinus pinea	442.882	4.489.301	Arbusto	59	Maduro	Afectado	
150	Existente actualmente	Pinus pinea	442.894	4.489.300	Arbusto	57	Maduro	Afectado	
151	Existente actualmente	Ulmus pumila	443.563	4.489.300	Árbol	103	Decrépito	A determinar por el proy. de edificación	
152	Existente actualmente	Pinus pinea	442.872	4.489.300	Arbusto	66	Maduro	Afectado	
153	Existente actualmente	Pinus pinea	442.886	4.489.300	Arbusto	62	Maduro	Afectado	
154	Existente actualmente	Ulmus pumila	443.448	4.489.300	Arbusto	101	Decrépito	Afectado	
155	Existente actualmente	Ulmus pumila	443.454	4.489.299	Arbusto	35	Joven	Afectado	
156	Existente actualmente	Robinia pseudoacacia	443.429	4.489.299	Arbusto	84	Joven	Afectado	
158	Existente actualmente	Ulmus pumila	443.644	4.489.299	Árbol	115	Maduro	A determinar por el proy. de edificación	
159	Existente actualmente	Pinus pinea	442.898	4.489.299	Arbusto	112	Maduro	Afectado	
160	Existente actualmente	Pinus pinea	442.874	4.489.299	Arbusto	69	Maduro	Afectado	



Nº	Situación actual	Especie	Coordenadas UTM ETRS89 30N		Tipo	Perímetro	Edad relativa	Afección	Tratamiento
			X (m)	Y (m)					
162	Existente actualmente	Pinus pinea	442.890	4.489.298	Arbusto	51	Maduro	Afectado	
163	Existente actualmente	Pinus pinea	442.877	4.489.298	Arbusto	54	Maduro	Afectado	
164	Existente actualmente	Pinus pinea	442.902	4.489.298	Arbusto	82	Maduro	Afectado	
166	Existente actualmente	Ulmus pumila	443.638	4.489.297	Arbusto	0		A determinar por el proy. de edificación	
167	Existente actualmente	Pinus pinea	442.880	4.489.297	Arbusto	74	Maduro	Afectado	
168	Existente actualmente	Pinus pinea	442.893	4.489.297	Arbusto	79	Maduro	Afectado	
170	Existente actualmente	Pinus pinea	442.871	4.489.297	Árbol	61	Joven	A determinar por el proy. de edificación	
171	Existente actualmente	Ulmus pumila	443.461	4.489.297	Arbusto	88	Decrépito	Afectado	
172	Existente actualmente	Pinus pinea	442.882	4.489.296	Arbusto	63	Maduro	Afectado	
174	Existente actualmente	Pinus pinea	442.907	4.489.296	Arbusto	27	Maduro	Afectado	
175	Existente actualmente	Ulmus pumila	443.563	4.489.296	Árbol	95	Maduro	A determinar por el proy. de edificación	
176	Existente actualmente	Pinus pinea	442.874	4.489.296	Árbol	68	Joven	A determinar por el proy. de edificación	
177	Existente actualmente	Robinia pseudoacacia	443.424	4.489.296	Arbusto	29	Muerto	Afectado	
178	Existente actualmente	Ulmus pumila	443.462	4.489.296	Arbusto	126	Muerto	Afectado	
179	Existente actualmente	Pinus pinea	442.885	4.489.295	Arbusto	75	Maduro	Afectado	
181	Existente actualmente	Ulmus pumila	443.650	4.489.295	Árbol	28	Joven	A determinar por el proy. de edificación	
182	Existente actualmente	Pinus pinea	442.900	4.489.295	Arbusto	73	Maduro	Afectado	
183	Existente actualmente	Pinus pinea	442.877	4.489.295	Árbol	61	Joven	A determinar por el proy. de edificación	
184	Existente actualmente	Pinus pinea	442.888	4.489.295	Arbusto	46	Maduro	Afectado	
185	Existente actualmente	Pinus pinea	442.911	4.489.294	Arbusto	39	Maduro	Afectado	
186	Existente actualmente	Pinus pinea	442.869	4.489.294	Árbol	73	Joven	A determinar por el proy. de edificación	
187	Existente actualmente	Pinus pinea	442.880	4.489.294	Árbol	60	Joven	A determinar por el proy. de edificación	
188	Existente actualmente	Pinus pinea	442.891	4.489.294	Arbusto	61	Maduro	Afectado	
189	Existente actualmente	Ulmus pumila	443.645	4.489.293	Árbol	102	Decrépito	A determinar por el proy. de edificación	
190	Existente actualmente	Pinus pinea	442.872	4.489.293	Árbol	53	Joven	A determinar por el proy. de edificación	
192	Existente actualmente	Pinus pinea	442.883	4.489.293	Árbol	67	Joven	A determinar por el proy. de edificación	



Nº	Situación actual	Especie	Coordenadas UTM ETRS89 30N		Tipo	Perímetro	Edad relativa	Afección	Tratamiento
			X (m)	Y (m)					
193	Existente actualmente	Pinus pinea	442.893	4.489.293	Arbusto	73	Maduro	Afectado	
194	Existente actualmente	Pinus pinea	442.875	4.489.292	Árbol	55	Joven	A determinar por el proy. de edificación	
196	Existente actualmente	Pinus pinea	442.885	4.489.292	Árbol	53	Joven	A determinar por el proy. de edificación	
197	Existente actualmente	Pinus pinea	442.909	4.489.292	Arbusto	45	Maduro	Afectado	
198	Existente actualmente	Pinus pinea	442.896	4.489.292	Arbusto	73	Maduro	Afectado	
199	Existente actualmente	Ulmus pumila	443.646	4.489.292	Árbol	71	Maduro	A determinar por el proy. de edificación	
200	Existente actualmente	Ulmus pumila	443.650	4.489.292	Árbol	84	Maduro	A determinar por el proy. de edificación	
201	Existente actualmente	Pinus pinea	442.918	4.489.292	Arbusto	34	Maduro	Afectado	
202	Existente actualmente	Ulmus pumila	443.462	4.489.291	Arbusto	20	Joven	Afectado	
203	Existente actualmente	Robinia pseudoacacia	443.420	4.489.291	Arbusto	32	Muerto	Afectado	
204	Existente actualmente	Pinus pinea	442.870	4.489.291	Árbol	55	Joven	A determinar por el proy. de edificación	
205	Existente actualmente	Pinus pinea	442.888	4.489.291	Árbol	52	Joven	A determinar por el proy. de edificación	
206	Existente actualmente	Ulmus pumila	443.642	4.489.291	Árbol	121	Maduro	A determinar por el proy. de edificación	
207	Existente actualmente	Pinus pinea	442.899	4.489.291	Arbusto	46	Maduro	Afectado	
208	Existente actualmente	Ulmus pumila	443.564	4.489.291	Árbol	59	Joven	A determinar por el proy. de edificación	
210	Existente actualmente	Pinus pinea	442.891	4.489.290	Árbol	43	Joven	A determinar por el proy. de edificación	
211	Existente actualmente	Pinus pinea	442.881	4.489.290	Árbol	46	Joven	A determinar por el proy. de edificación	
212	Existente actualmente	Pinus pinea	442.873	4.489.290	Árbol	67	Joven	A determinar por el proy. de edificación	
214	Existente actualmente	Pinus pinea	442.901	4.489.290	Arbusto	51	Maduro	Afectado	
215	Existente actualmente	Pinus pinea	442.924	4.489.290	Arbusto	73	Maduro	Afectado	
216	Existente actualmente	Ulmus pumila	443.662	4.489.290	Árbol	35	Joven	A determinar por el proy. de edificación	
217	Existente actualmente	Pinus pinea	442.894	4.489.289	Árbol	46	Joven	A determinar por el proy. de edificación	
218	Existente actualmente	Pinus pinea	442.875	4.489.289	Árbol	57	Joven	A determinar por el proy. de edificación	
219	Existente actualmente	Pinus pinea	442.884	4.489.289	Árbol	49	Joven	A determinar por el proy. de edificación	
220	Existente actualmente	Pinus pinea	442.916	4.489.289	Arbusto	40	Maduro	Afectado	
223	Existente actualmente	Ulmus pumila	443.650	4.489.289	Árbol	95	Joven	A determinar por el proy. de edificación	



Nº	Situación actual	Especie	Coordenadas UTM ETRS89 30N		Tipo	Perímetro	Edad relativa	Afección	Tratamiento
			X (m)	Y (m)					
224	Existente actualmente	Pinus pinea	442.896	4.489.289	Árbol	44	Joven	A determinar por el proy. de edificación	
225	Existente actualmente	Pinus pinea	442.878	4.489.288	Árbol	55	Joven	A determinar por el proy. de edificación	
226	Existente actualmente	Pinus pinea	442.928	4.489.288	Arbusto	78	Maduro	Afectado	
227	Existente actualmente	Pinus pinea	442.870	4.489.288	Árbol	81	Joven	A determinar por el proy. de edificación	
228	Existente actualmente	Ulmus pumila	443.415	4.489.288	Arbusto	112	Joven	Afectado	
230	Existente actualmente	Retama sphaerocarpa	442.917	4.489.288	Arbusto	0		Afectado	
231	Existente actualmente	Ulmus pumila	443.662	4.489.288	Árbol	45	Joven	A determinar por el proy. de edificación	
233	Existente actualmente	Pinus pinea	442.899	4.489.288	Árbol	58	Joven	A determinar por el proy. de edificación	
234	Existente actualmente	Pinus pinea	442.921	4.489.288	Arbusto	97	Maduro	Afectado	
235	Existente actualmente	Pinus pinea	442.881	4.489.288	Árbol	43	Joven	A determinar por el proy. de edificación	
236	Existente actualmente	Pinus pinea	442.890	4.489.287	Árbol	60	Joven	A determinar por el proy. de edificación	
237	Existente actualmente	Ulmus pumila	443.644	4.489.287	Árbol	29	Joven	A determinar por el proy. de edificación	
238	Existente actualmente	Pinus pinea	442.931	4.489.287	Arbusto	80	Maduro	Afectado	
240	Existente actualmente	Pinus pinea	442.902	4.489.287	Árbol	65	Joven	A determinar por el proy. de edificación	
241	Existente actualmente	Pinus pinea	442.884	4.489.287	Árbol	57	Joven	A determinar por el proy. de edificación	
242	Existente actualmente	Pinus pinea	442.892	4.489.286	Árbol	60	Joven	A determinar por el proy. de edificación	
243	Existente actualmente	Pinus pinea	442.876	4.489.286	Árbol	53	Joven	A determinar por el proy. de edificación	
244	Existente actualmente	Pinus pinea	442.925	4.489.286	Arbusto	85	Maduro	Afectado	
245	Existente actualmente	Ulmus pumila	443.648	4.489.286	Árbol	25	Joven	A determinar por el proy. de edificación	
246	Existente actualmente	Pinus pinea	442.868	4.489.286	Árbol	73	Joven	A determinar por el proy. de edificación	
247	Existente actualmente	Pinus pinea	442.905	4.489.286	Árbol	69	Joven	A determinar por el proy. de edificación	
248	Existente actualmente	Pinus pinea	442.935	4.489.286	Arbusto	72	Maduro	Afectado	
250	Existente actualmente	Pinus pinea	442.887	4.489.286	Árbol	62	Joven	A determinar por el proy. de edificación	
251	Existente actualmente	Ulmus pumila	443.412	4.489.285	Arbusto	95	Decrépito	Afectado	
252	Existente actualmente	Pinus pinea	442.895	4.489.285	Árbol	50	Joven	A determinar por el proy. de edificación	
253	Existente actualmente	Pinus pinea	442.879	4.489.285	Árbol	60	Joven	A determinar por el proy. de edificación	



Nº	Situación actual	Especie	Coordenadas UTM ETRS89 30N		Tipo	Perímetro	Edad relativa	Afección	Tratamiento
			X (m)	Y (m)					
254	Existente actualmente	Pinus pinea	442.870	4.489.285	Árbol	56	Joven	A determinar por el proy. de edificación	
255	Existente actualmente	Pinus pinea	442.907	4.489.285	Árbol	99	Joven	A determinar por el proy. de edificación	
256	Existente actualmente	Pinus pinea	442.929	4.489.285	Arbusto	74	Maduro	Afectado	
257	Existente actualmente	Pinus pinea	442.889	4.489.285	Árbol	52	Joven	A determinar por el proy. de edificación	
258	Existente actualmente	Ulmus pumila	443.568	4.489.285	Árbol	21	Joven	A determinar por el proy. de edificación	
259	Existente actualmente	Pinus pinea	442.898	4.489.285	Árbol	60	Joven	A determinar por el proy. de edificación	
260	Existente actualmente	Pinus pinea	442.939	4.489.284	Arbusto	91	Maduro	Afectado	
261	Existente actualmente	Pinus pinea	442.881	4.489.284	Árbol	50	Joven	A determinar por el proy. de edificación	
262	Existente actualmente	Pinus pinea	442.873	4.489.284	Árbol	77	Joven	A determinar por el proy. de edificación	
264	Existente actualmente	Pinus pinea	442.892	4.489.284	Árbol	53	Joven	A determinar por el proy. de edificación	
265	Existente actualmente	Pinus pinea	442.901	4.489.284	Árbol	43	Joven	A determinar por el proy. de edificación	
266	Existente actualmente	Pinus pinea	442.884	4.489.284	Árbol	57	Joven	A determinar por el proy. de edificación	
267	Existente actualmente	Pinus pinea	442.933	4.489.283	Arbusto	67	Maduro	Afectado	
268	Existente actualmente	Pinus pinea	442.876	4.489.283	Árbol	76	Joven	A determinar por el proy. de edificación	
269	Existente actualmente	Pinus pinea	442.943	4.489.283	Arbusto	70	Maduro	Afectado	
270	Existente actualmente	Pinus pinea	442.868	4.489.283	Árbol	61	Joven	A determinar por el proy. de edificación	
272	Existente actualmente	Pinus pinea	442.895	4.489.283	Árbol	53	Joven	A determinar por el proy. de edificación	
273	Existente actualmente	Pinus pinea	442.904	4.489.283	Árbol	56	Joven	A determinar por el proy. de edificación	
274	Existente actualmente	Pinus pinea	442.887	4.489.283	Árbol	63	Joven	A determinar por el proy. de edificación	
275	Existente actualmente	Ulmus pumila	443.464	4.489.282	Arbusto	111	Decrépito	Afectado	
276	Existente actualmente	Pinus pinea	442.879	4.489.282	Árbol	64	Joven	A determinar por el proy. de edificación	
277	Existente actualmente	Pinus pinea	442.947	4.489.282	Arbusto	77	Maduro	Afectado	
278	Existente actualmente	Pinus pinea	442.938	4.489.282	Arbusto	70	Maduro	Afectado	
279	Existente actualmente	Pinus pinea	442.898	4.489.282	Árbol	54	Joven	A determinar por el proy. de edificación	
280	Existente actualmente	Ulmus pumila	443.408	4.489.282	Arbusto	119	Joven	Afectado	
281	Existente actualmente	Pinus pinea	442.907	4.489.282	Árbol	80	Joven	A determinar por el proy. de edificación	



Nº	Situación actual	Especie	Coordenadas UTM ETRS89 30N		Tipo	Perímetro	Edad relativa	Afección	Tratamiento
			X (m)	Y (m)					
282	Existente actualmente	Pinus pinea	442.890	4.489.282	Árbol	52	Joven	A determinar por el proy. de edificación	
283	Existente actualmente	Ulmus pumila	443.565	4.489.281	Árbol	53	Maduro	A determinar por el proy. de edificación	
284	Existente actualmente	Pinus pinea	442.881	4.489.281	Árbol	58	Joven	A determinar por el proy. de edificación	
285	Existente actualmente	Ulmus pumila	443.560	4.489.281	Arbusto	0		A determinar por el proy. de edificación	
286	Existente actualmente	Pinus pinea	442.873	4.489.281	Árbol	62	Joven	A determinar por el proy. de edificación	
287	Existente actualmente	Ulmus pumila	443.559	4.489.281	Árbol	49	Muerto	A determinar por el proy. de edificación	
288	Existente actualmente	Ulmus pumila	443.420	4.489.281	Arbusto	126	Viejo	Afectado	
289	Existente actualmente	Ulmus pumila	443.648	4.489.281	Árbol	32	Joven	A determinar por el proy. de edificación	
290	Existente actualmente	Pinus pinea	442.892	4.489.281	Árbol	57	Joven	A determinar por el proy. de edificación	
291	Existente actualmente	Pinus pinea	442.950	4.489.281	Arbusto	59	Maduro	Afectado	
292	Existente actualmente	Ulmus pumila	443.554	4.489.281	Árbol	88		A determinar por el proy. de edificación	
293	Existente actualmente	Pinus pinea	442.942	4.489.280	Arbusto	59	Maduro	Afectado	
294	Existente actualmente	Pinus pinea	442.884	4.489.280	Árbol	57	Joven	A determinar por el proy. de edificación	
295	Existente actualmente	Pinus pinea	442.876	4.489.280	Árbol	65	Joven	A determinar por el proy. de edificación	
297	Existente actualmente	Pinus pinea	442.919	4.489.280	Arbusto	84	Maduro	Afectado	
298	Existente actualmente	Pinus pinea	442.903	4.489.280	Árbol	47	Joven	A determinar por el proy. de edificación	
299	Existente actualmente	Ulmus pumila	443.645	4.489.280	Árbol	97	Maduro	A determinar por el proy. de edificación	
300	Existente actualmente	Pinus pinea	442.895	4.489.280	Árbol	51	Joven	A determinar por el proy. de edificación	
301	Existente actualmente	Pinus pinea	442.887	4.489.279	Árbol	65	Joven	A determinar por el proy. de edificación	
302	Existente actualmente	Pinus pinea	442.868	4.489.279	Árbol	64	Joven	A determinar por el proy. de edificación	
303	Existente actualmente	Pinus pinea	442.879	4.489.279	Árbol	58	Joven	A determinar por el proy. de edificación	
304	Existente actualmente	Pinus pinea	442.954	4.489.279	Arbusto	76	Maduro	Afectado	
305	Existente actualmente	Ulmus pumila	443.550	4.489.279	Arbusto	0		A determinar por el proy. de edificación	
306	Existente actualmente	Pinus pinea	442.906	4.489.279	Árbol	73	Joven	A determinar por el proy. de edificación	
307	Existente actualmente	Pinus pinea	442.946	4.489.279	Arbusto	64	Maduro	Afectado	
308	Existente actualmente	Pinus pinea	442.898	4.489.279	Árbol	56	Joven	A determinar por el proy. de edificación	



Nº	Situación actual	Especie	Coordenadas UTM ETRS89 30N		Tipo	Perímetro	Edad relativa	Afección	Tratamiento
			X (m)	Y (m)					
309	Existente actualmente	Ulmus pumila	443.537	4.489.278	Arbusto	0		A determinar por el proy. de edificación	
310	Existente actualmente	Pinus pinea	442.871	4.489.278	Árbol	56	Joven	A determinar por el proy. de edificación	
311	Existente actualmente	Pinus pinea	442.882	4.489.278	Árbol	55	Joven	A determinar por el proy. de edificación	
312	Existente actualmente	Pinus pinea	442.924	4.489.278	Arbusto	66	Maduro	Afectado	
313	Existente actualmente	Ulmus pumila	443.401	4.489.278	Arbusto	117	Joven	Afectado	
314	Existente actualmente	Ulmus pumila	443.649	4.489.278	Árbol	43	Joven	A determinar por el proy. de edificación	
315	Existente actualmente	Pinus pinea	442.958	4.489.278	Arbusto	82	Maduro	Afectado	
316	Existente actualmente	Ulmus pumila	443.547	4.489.278	Árbol	111	Muerto	A determinar por el proy. de edificación	
317	Existente actualmente	Ulmus pumila	443.513	4.489.278	Arbusto	0		A determinar por el proy. de edificación	
318	Existente actualmente	Pinus pinea	442.901	4.489.278	Árbol	64	Joven	A determinar por el proy. de edificación	
320	Existente actualmente	Pinus pinea	442.874	4.489.278	Árbol	52	Joven	A determinar por el proy. de edificación	
321	Existente actualmente	Pinus pinea	442.892	4.489.278	Árbol	72	Joven	A determinar por el proy. de edificación	
322	Existente actualmente	Pinus pinea	442.950	4.489.278	Arbusto	84	Maduro	Afectado	
323	Existente actualmente	Pinus pinea	442.884	4.489.278	Árbol	55	Joven	A determinar por el proy. de edificación	
324	Existente actualmente	Ulmus pumila	443.646	4.489.277	Árbol	102	Maduro	A determinar por el proy. de edificación	
325	Existente actualmente	Pinus pinea	442.903	4.489.277	Árbol	64	Joven	A determinar por el proy. de edificación	
326	Existente actualmente	Pinus pinea	442.876	4.489.277	Árbol	62	Joven	A determinar por el proy. de edificación	
327	Existente actualmente	Pinus pinea	442.962	4.489.277	Arbusto	73	Maduro	Afectado	
328	Existente actualmente	Pinus pinea	442.895	4.489.277	Árbol	72	Joven	A determinar por el proy. de edificación	
329	Existente actualmente	Pinus pinea	442.887	4.489.277	Árbol	58	Joven	A determinar por el proy. de edificación	
330	Existente actualmente	Pinus pinea	442.930	4.489.276	Arbusto	83	Maduro	Afectado	
331	Existente actualmente	Pinus pinea	442.954	4.489.276	Arbusto	59	Maduro	Afectado	
332	Existente actualmente	Ulmus pumila	443.561	4.489.276	Árbol	49	Joven	A determinar por el proy. de edificación	
333	Existente actualmente	Ulmus pumila	443.531	4.489.276	Árbol	29	Joven	A determinar por el proy. de edificación	
334	Existente actualmente	Pinus pinea	442.906	4.489.276	Árbol	94	Joven	A determinar por el proy. de edificación	
335	Existente actualmente	Pinus pinea	442.879	4.489.276	Árbol	76	Joven	A determinar por el proy. de edificación	



Nº	Situación actual	Especie	Coordenadas UTM ETRS89 30N		Tipo	Perímetro	Edad relativa	Afección	Tratamiento
			X (m)	Y (m)					
336	Existente actualmente	Pinus pinea	442.897	4.489.276	Árbol	58	Joven	A determinar por el proy. de edificación	
337	Existente actualmente	Pinus pinea	442.890	4.489.276	Árbol	63	Joven	A determinar por el proy. de edificación	
338	Existente actualmente	Ulmus pumila	443.533	4.489.276	Árbol	93	Decrépito	A determinar por el proy. de edificación	
339	Situado fuera del S-1	Pinus pinea	442.867	4.489.276	Árbol	56	Joven	A determinar por el proy. de edificación	
340	Existente actualmente	Pinus pinea	442.965	4.489.275	Arbusto	71	Maduro	Afectado	
341	Existente actualmente	Ulmus pumila	443.642	4.489.275	Árbol	116	Maduro	A determinar por el proy. de edificación	
342	Existente actualmente	Ulmus pumila	443.395	4.489.275	Arbusto	77	Muerto	Afectado	
345	Existente actualmente	Pinus pinea	442.882	4.489.275	Árbol	55	Joven	A determinar por el proy. de edificación	
346	Existente actualmente	Pinus pinea	442.869	4.489.275	Árbol	70	Joven	A determinar por el proy. de edificación	
347	Existente actualmente	Pinus pinea	442.900	4.489.275	Árbol	60	Joven	A determinar por el proy. de edificación	
348	Existente actualmente	Pinus pinea	442.918	4.489.275	Arbusto	111	Maduro	Afectado	
349	Existente actualmente	Pinus pinea	442.893	4.489.275	Árbol	63	Joven	A determinar por el proy. de edificación	
350	Existente actualmente	Pinus pinea	442.959	4.489.275	Arbusto	83	Maduro	Afectado	
351	Existente actualmente	Ulmus pumila	443.529	4.489.275	Árbol	16	Joven	A determinar por el proy. de edificación	
352	Existente actualmente	Ulmus pumila	443.538	4.489.274	Árbol	60	Joven	A determinar por el proy. de edificación	
353	Existente actualmente	Pinus pinea	442.936	4.489.274	Arbusto	79	Maduro	Afectado	
354	Existente actualmente	Pinus pinea	442.969	4.489.274	Arbusto	86	Maduro	Afectado	
355	Existente actualmente	Ulmus pumila	443.523	4.489.274	Árbol	96	Decrépito	A determinar por el proy. de edificación	
356	Existente actualmente	Pinus pinea	442.884	4.489.274	Árbol	47	Joven	A determinar por el proy. de edificación	
357	Existente actualmente	Pinus pinea	442.872	4.489.274	Árbol	83	Joven	A determinar por el proy. de edificación	
358	Existente actualmente	Ulmus pumila	443.514	4.489.274	Árbol	138	Muerto	A determinar por el proy. de edificación	
359	Existente actualmente	Ulmus pumila	443.648	4.489.274	Árbol	81	Maduro	A determinar por el proy. de edificación	
360	Existente actualmente	Pinus pinea	442.903	4.489.274	Árbol	58	Joven	A determinar por el proy. de edificación	
361	Existente actualmente	Pinus pinea	442.895	4.489.274	Árbol	47	Joven	A determinar por el proy. de edificación	
363	Existente actualmente	Pinus pinea	442.963	4.489.273	Arbusto	85	Maduro	Afectado	



Nº	Situación actual	Especie	Coordenadas UTM ETRS89 30N		Tipo	Perímetro	Edad relativa	Afección	Tratamiento
			X (m)	Y (m)					
364	Existente actualmente	Ulmus pumila	443.639	4.489.273	Árbol	136	Maduro	A determinar por el proy. de edificación	
365	Existente actualmente	Pinus pinea	442.875	4.489.273	Árbol	80	Joven	A determinar por el proy. de edificación	
366	Existente actualmente	Pinus pinea	442.887	4.489.273	Árbol	59	Joven	A determinar por el proy. de edificación	
367	Existente actualmente	Ulmus pumila	443.519	4.489.273	Árbol	153	Decrépito	A determinar por el proy. de edificación	
368	Existente actualmente	Ulmus pumila	443.509	4.489.273	Árbol	18	Joven	A determinar por el proy. de edificación	
369	Existente actualmente	Pinus pinea	442.905	4.489.273	Árbol	97	Joven	A determinar por el proy. de edificación	
370	Existente actualmente	Pinus pinea	442.898	4.489.273	Árbol	60	Joven	A determinar por el proy. de edificación	
371	Existente actualmente	Pinus pinea	442.973	4.489.273	Arbusto	77	Maduro	Afectado	
373	Existente actualmente	Pinus pinea	442.924	4.489.273	Arbusto	61	Maduro	Afectado	
374	Existente actualmente	Spartium junceum	443.514	4.489.273	Arbusto	0		A determinar por el proy. de edificación	
375	Existente actualmente	Ulmus pumila	443.509	4.489.272	Árbol	142	Muerto	A determinar por el proy. de edificación	
376	Existente actualmente	Pinus pinea	442.941	4.489.272	Árbol	79	Joven	A determinar por el proy. de edificación	
377	Existente actualmente	Pinus pinea	442.877	4.489.272	Árbol	67	Joven	A determinar por el proy. de edificación	
378	Existente actualmente	Pinus pinea	442.890	4.489.272	Árbol	66	Joven	A determinar por el proy. de edificación	
379	Existente actualmente	Pinus pinea	442.901	4.489.272	Árbol	54	Joven	A determinar por el proy. de edificación	
380	Existente actualmente	Pinus pinea	442.967	4.489.272	Arbusto	72	Maduro	Afectado	
381	Existente actualmente	Pinus pinea	442.977	4.489.271	Arbusto	56	Maduro	Afectado	
382	Existente actualmente	Pinus pinea	442.880	4.489.271	Árbol	37	Joven	A determinar por el proy. de edificación	
384	Existente actualmente	Pinus pinea	442.892	4.489.271	Árbol	76	Joven	A determinar por el proy. de edificación	
385	Existente actualmente	Pinus pinea	442.903	4.489.271	Árbol	66	Joven	A determinar por el proy. de edificación	
386	Existente actualmente	Pinus pinea	442.930	4.489.271	Arbusto	73	Maduro	Afectado	
388	Existente actualmente	Pinus pinea	442.882	4.489.271	Árbol	64	Joven	A determinar por el proy. de edificación	
389	Existente actualmente	Ulmus pumila	443.487	4.489.271	Arbusto	67	Joven	Afectado	
390	Existente actualmente	Pinus pinea	442.947	4.489.270	Árbol	92	Joven	A determinar por el proy. de edificación	
391	Existente actualmente	Ulmus pumila	443.505	4.489.270	Árbol	89	Muerto	A determinar por el proy. de edificación	
392	Existente actualmente	Pinus pinea	442.895	4.489.270	Árbol	66	Joven	A determinar por el proy. de edificación	



Nº	Situación actual	Especie	Coordenadas UTM ETRS89 30N		Tipo	Perímetro	Edad relativa	Afección	Tratamiento
			X (m)	Y (m)					
393	Existente actualmente	Pinus pinea	442.971	4.489.270	Arbusto	54	Maduro	Afectado	
394	Existente actualmente	Pinus pinea	442.981	4.489.270	Arbusto	75	Maduro	Afectado	
395	Existente actualmente	Ulmus pumila	443.504	4.489.270	Árbol	35	Joven	A determinar por el proy. de edificación	
397	Existente actualmente	Ulmus pumila	443.421	4.489.270	Arbusto	97	Joven	Afectado	
398	Existente actualmente	Ulmus pumila	443.495	4.489.270	Árbol	106	Decrépito	A determinar por el proy. de edificación	
399	Existente actualmente	Pinus pinea	442.885	4.489.270	Árbol	77	Joven	A determinar por el proy. de edificación	
400	Existente actualmente	Pinus pinea	442.872	4.489.270	Árbol	34	Joven	A determinar por el proy. de edificación	
401	Existente actualmente	Ulmus pumila	443.489	4.489.269	Arbusto	135	Muerto	Afectado	
402	Existente actualmente	Pinus pinea	442.898	4.489.269	Árbol	50	Joven	A determinar por el proy. de edificación	
403	Existente actualmente	Ulmus pumila	443.483	4.489.269	Arbusto	26	Joven	Afectado	
404	Existente actualmente	Ulmus pumila	443.491	4.489.269	Arbusto	115	Decrépito	Afectado	
405	Existente actualmente	Pinus pinea	442.975	4.489.269	Arbusto	45	Maduro	Afectado	
406	Existente actualmente	Pinus pinea	442.984	4.489.269	Arbusto	89	Maduro	Afectado	
407	Existente actualmente	Pinus pinea	442.935	4.489.269	Árbol	65	Joven	A determinar por el proy. de edificación	
409	Existente actualmente	Ulmus pumila	443.481	4.489.269	Arbusto	27	Joven	Afectado	
410	Existente actualmente	Pinus pinea	442.901	4.489.269	Árbol	55	Joven	A determinar por el proy. de edificación	
411	Existente actualmente	Pinus pinea	442.953	4.489.268	Árbol	72	Joven	A determinar por el proy. de edificación	
412	Existente actualmente	Ulmus pumila	443.484	4.489.268	Arbusto	48	Joven	Afectado	
413	Existente actualmente	Pinus pinea	442.890	4.489.268	Árbol	29	Joven	A determinar por el proy. de edificación	
414	Existente actualmente	Pinus pinea	442.878	4.489.268	Árbol	74	Joven	A determinar por el proy. de edificación	
415	Existente actualmente	Ulmus pumila	443.486	4.489.268	Arbusto	0		Afectado	
416	Existente actualmente	Ulmus pumila	443.472	4.489.268	Arbusto	35	Joven	Afectado	
417	Existente actualmente	Ulmus pumila	443.567	4.489.268	Árbol	67	Joven	A determinar por el proy. de edificación	
418	Existente actualmente	Pinus pinea	442.903	4.489.268	Árbol	96	Joven	A determinar por el proy. de edificación	
419	Existente actualmente	Pinus pinea	442.919	4.489.268	Arbusto	92	Maduro	Afectado	
420	Existente actualmente	Pinus pinea	442.988	4.489.268	Arbusto	89	Maduro	Afectado	



Nº	Situación actual	Especie	Coordenadas UTM ETRS89 30N		Tipo	Perímetro	Edad relativa	Afección	Tratamiento
			X (m)	Y (m)					
422	Existente actualmente	Pinus pinea	442.980	4.489.267	Arbusto	93	Maduro	Afectado	
423	Existente actualmente	Ulmus pumila	443.659	4.489.267	Árbol	45	Joven	A determinar por el proy. de edificación	
424	Existente actualmente	Ulmus pumila	443.384	4.489.267	Arbusto	124	Maduro	Afectado	
425	Existente actualmente	Pinus pinea	442.893	4.489.267	Árbol	60	Joven	A determinar por el proy. de edificación	
426	Existente actualmente	Ulmus pumila	443.479	4.489.267	Arbusto	38	Joven	Afectado	
427	Existente actualmente	Ulmus pumila	443.638	4.489.267	Árbol	114	Muerto	A determinar por el proy. de edificación	
428	Existente actualmente	Pinus pinea	442.941	4.489.267	Árbol	69	Joven	A determinar por el proy. de edificación	
429	Existente actualmente	Ulmus pumila	443.482	4.489.267	Arbusto	16	Joven	Afectado	
430	Existente actualmente	Pinus pinea	442.958	4.489.267	Árbol	75	Joven	A determinar por el proy. de edificación	
431	Existente actualmente	Pinus pinea	442.895	4.489.266	Árbol	56	Joven	A determinar por el proy. de edificación	
432	Existente actualmente	Pinus pinea	442.992	4.489.266	Arbusto	50	Maduro	Afectado	
433	Existente actualmente	Pinus pinea	442.884	4.489.266	Árbol	51	Joven	A determinar por el proy. de edificación	
434	Existente actualmente	Pinus pinea	442.984	4.489.266	Arbusto	68	Maduro	Afectado	
436	Existente actualmente	Ulmus pumila	443.470	4.489.266	Arbusto	106	Joven	Afectado	
437	Existente actualmente	Pinus pinea	442.925	4.489.266	Arbusto	80	Maduro	Afectado	
438	Existente actualmente	Pinus pinea	442.898	4.489.266	Árbol	65	Joven	A determinar por el proy. de edificación	
440	Existente actualmente	Pinus pinea	442.996	4.489.265	Arbusto	67	Maduro	Afectado	
442	Existente actualmente	Pinus pinea	442.947	4.489.265	Árbol	89	Joven	A determinar por el proy. de edificación	
443	Existente actualmente	Pinus pinea	442.869	4.489.265	Árbol	76	Joven	A determinar por el proy. de edificación	
444	Existente actualmente	Ulmus pumila	443.379	4.489.265	Arbusto	57	Decrépito	Afectado	
445	Existente actualmente	Pinus pinea	442.964	4.489.265	Árbol	76	Joven	A determinar por el proy. de edificación	
446	Existente actualmente	Pinus pinea	442.988	4.489.265	Arbusto	80	Maduro	Afectado	
447	Existente actualmente	Pinus pinea	442.890	4.489.265	Árbol	64	Joven	A determinar por el proy. de edificación	
448	Existente actualmente	Ulmus pumila	443.386	4.489.264	Arbusto	34	Joven	Afectado	
449	Existente actualmente	Ulmus pumila	443.421	4.489.264	Arbusto	139	Viejo	Afectado	
450	Existente actualmente	Pinus pinea	442.999	4.489.264	Arbusto	73	Maduro	Afectado	



Nº	Situación actual	Especie	Coordenadas UTM ETRS89 30N		Tipo	Perímetro	Edad relativa	Afección	Tratamiento
			X (m)	Y (m)					
451	Existente actualmente	Pinus pinea	442.931	4.489.264	Arbusto	73	Maduro	Afectado	
452	Existente actualmente	Pinus pinea	442.874	4.489.263	Árbol	117	Joven	A determinar por el proy. de edificación	
453	Existente actualmente	Pinus pinea	442.992	4.489.263	Arbusto	89	Maduro	Afectado	
454	Existente actualmente	Pinus pinea	442.952	4.489.263	Árbol	77	Joven	A determinar por el proy. de edificación	
455	Existente actualmente	Pinus pinea	442.896	4.489.263	Árbol	66	Joven	A determinar por el proy. de edificación	
457	Existente actualmente	Pinus pinea	442.970	4.489.263	Árbol	75	Joven	A determinar por el proy. de edificación	
458	Existente actualmente	Ulmus pumila	443.377	4.489.262	Arbusto	119	Joven	Afectado	
459	Existente actualmente	Ulmus pumila	443.643	4.489.262	Árbol	82	Maduro	A determinar por el proy. de edificación	
460	Existente actualmente	Pinus pinea	443.003	4.489.262	Arbusto	76	Maduro	Afectado	
462	Existente actualmente	Ulmus pumila	443.561	4.489.262	Árbol	97	Maduro	A determinar por el proy. de edificación	
463	Existente actualmente	Ulmus pumila	443.382	4.489.262	Arbusto	42	Joven	Afectado	
464	Existente actualmente	Pinus pinea	442.916	4.489.262	Arbusto	21	Maduro	Afectado	
465	Existente actualmente	Pinus pinea	442.936	4.489.262	Árbol	48	Joven	A determinar por el proy. de edificación	
466	Existente actualmente	Pinus pinea	442.996	4.489.262	Arbusto	68	Maduro	Afectado	
467	Existente actualmente	Pinus pinea	442.878	4.489.262	Árbol	58	Joven	A determinar por el proy. de edificación	
469	Existente actualmente	Pinus pinea	442.902	4.489.261	Árbol	52	Joven	A determinar por el proy. de edificación	
470	Existente actualmente	Pinus pinea	443.007	4.489.261	Arbusto	88	Maduro	Afectado	
471	Existente actualmente	Pinus pinea	442.958	4.489.261	Árbol	78	Joven	A determinar por el proy. de edificación	
472	Existente actualmente	Pinus pinea	442.975	4.489.261	Árbol	90	Joven	A determinar por el proy. de edificación	
473	Existente actualmente	Pinus pinea	442.920	4.489.261	Arbusto	100	Maduro	Afectado	
475	Existente actualmente	Pinus pinea	442.869	4.489.260	Árbol	45	Joven	A determinar por el proy. de edificación	
476	Existente actualmente	Pinus pinea	443.001	4.489.260	Arbusto	71	Maduro	Afectado	
477	Existente actualmente	Pinus pinea	442.904	4.489.260	Arbusto	17	Repoblado	Afectado	
479	Existente actualmente	Pinus pinea	443.011	4.489.260	Arbusto	96	Maduro	Afectado	
480	Existente actualmente	Pinus pinea	442.942	4.489.260	Árbol	77	Joven	A determinar por el proy. de edificación	
481	Existente actualmente	Pinus pinea	442.884	4.489.259	Árbol	70	Joven	A determinar por el proy. de edificación	



Nº	Situación actual	Especie	Coordenadas UTM ETRS89 30N		Tipo	Perímetro	Edad relativa	Afección	Tratamiento
			X (m)	Y (m)					
483	Existente actualmente	Pinus pinea	442.963	4.489.259	Árbol	72	Joven	A determinar por el proy. de edificación	
484	Existente actualmente	Pinus pinea	443.005	4.489.259	Arbusto	58	Maduro	Afectado	
485	Existente actualmente	Pinus pinea	442.981	4.489.259	Árbol	90	Joven	A determinar por el proy. de edificación	
486	Existente actualmente	Pinus pinea	442.926	4.489.259	Arbusto	68	Maduro	Afectado	
488	Existente actualmente	Pinus pinea	442.873	4.489.258	Árbol	34	Joven	A determinar por el proy. de edificación	
489	Existente actualmente	Pinus pinea	443.015	4.489.258	Arbusto	75	Maduro	Afectado	
490	Existente actualmente	Ulmus pumila	443.423	4.489.258	Arbusto	80	Decrépito	Afectado	
491	Existente actualmente	Pinus pinea	442.948	4.489.258	Árbol	101	Joven	A determinar por el proy. de edificación	
493	Existente actualmente	Pinus pinea	442.890	4.489.258	Árbol	50	Joven	A determinar por el proy. de edificación	
494	Existente actualmente	Ulmus pumila	443.369	4.489.258	Arbusto	132	Maduro	Afectado	
495	Existente actualmente	Pinus pinea	443.009	4.489.257	Arbusto	82	Maduro	Afectado	
496	Existente actualmente	Ulmus pumila	443.644	4.489.257	Árbol	78	Maduro	A determinar por el proy. de edificación	
497	Existente actualmente	Pinus pinea	443.018	4.489.257	Arbusto	86	Maduro	Afectado	
498	Existente actualmente	Pinus pinea	442.969	4.489.257	Árbol	74	Joven	A determinar por el proy. de edificación	
499	Existente actualmente	Pinus pinea	442.986	4.489.257	Árbol	89	Joven	A determinar por el proy. de edificación	
500	Existente actualmente	Pinus pinea	442.879	4.489.257	Árbol	73	Joven	A determinar por el proy. de edificación	
501	Existente actualmente	Pinus pinea	442.932	4.489.257	Árbol	84	Joven	A determinar por el proy. de edificación	
502	Existente actualmente	Pinus pinea	442.897	4.489.256	Árbol	90	Joven	A determinar por el proy. de edificación	
504	Existente actualmente	Ulmus pumila	443.564	4.489.256	Árbol	76	Maduro	A determinar por el proy. de edificación	
505	Existente actualmente	Pinus pinea	443.013	4.489.256	Arbusto	49	Maduro	Afectado	
506	Existente actualmente	Pinus pinea	443.022	4.489.256	Arbusto	125	Maduro	Afectado	
507	Existente actualmente	Pinus pinea	442.953	4.489.256	Árbol	73	Joven	A determinar por el proy. de edificación	
508	Existente actualmente	Pinus pinea	442.916	4.489.256	Arbusto	24	Maduro	Afectado	
510	Existente actualmente	Pinus pinea	442.975	4.489.255	Árbol	43	Joven	A determinar por el proy. de edificación	
511	Existente actualmente	Pinus pinea	442.992	4.489.255	Árbol	89	Joven	A determinar por el proy. de edificación	
512	Existente actualmente	Pinus pinea	442.904	4.489.255	Arbusto	103	Maduro	Afectado	



Nº	Situación actual	Especie	Coordenadas UTM ETRS89 30N		Tipo	Perímetro	Edad relativa	Afección	Tratamiento
			X (m)	Y (m)					
513	Existente actualmente	Pinus pinea	442.937	4.489.255	Árbol	59	Joven	A determinar por el proy. de edificación	
514	Existente actualmente	Pinus pinea	442.886	4.489.255	Árbol	54	Joven	A determinar por el proy. de edificación	
515	Existente actualmente	Pinus pinea	443.026	4.489.255	Arbusto	83	Maduro	Afectado	
516	Existente actualmente	Pinus pinea	443.017	4.489.254	Arbusto	56	Maduro	Afectado	
517	Existente actualmente	Pinus pinea	442.920	4.489.254	Arbusto	92	Maduro	Afectado	
518	Existente actualmente	Ulmus pumila	443.361	4.489.254	Arbusto	129	Muerto	Afectado	
519	Existente actualmente	Pinus pinea	442.959	4.489.254	Árbol	70	Joven	A determinar por el proy. de edificación	
520	Existente actualmente	Ulmus pumila	443.643	4.489.253	Árbol	158	Maduro	A determinar por el proy. de edificación	
521	Existente actualmente	Pinus pinea	443.030	4.489.253	Arbusto	139	Maduro	Afectado	
522	Existente actualmente	Ulmus pumila	443.424	4.489.253	Arbusto	87	Muerto	Afectado	
523	Existente actualmente	Pinus pinea	442.980	4.489.253	Árbol	77	Joven	A determinar por el proy. de edificación	
524	Existente actualmente	Pinus pinea	443.022	4.489.253	Arbusto	46	Maduro	Afectado	
525	Existente actualmente	Pinus pinea	442.998	4.489.253	Árbol	75	Joven	A determinar por el proy. de edificación	
526	Existente actualmente	Pinus pinea	442.891	4.489.252	Árbol	62	Joven	A determinar por el proy. de edificación	
527	Existente actualmente	Ulmus pumila	443.576	4.489.252	Arbusto	0		Afectado	
528	Existente actualmente	Pinus pinea	442.926	4.489.252	Arbusto	94	Maduro	Afectado	
529	Existente actualmente	Pinus pinea	442.964	4.489.252	Árbol	55	Joven	A determinar por el proy. de edificación	
530	Existente actualmente	Ulmus pumila	443.564	4.489.252	Árbol	105	Decrépito	A determinar por el proy. de edificación	
531	Existente actualmente	Pinus pinea	443.026	4.489.252	Arbusto	77	Maduro	Afectado	
533	Existente actualmente	Pinus pinea	442.986	4.489.251	Árbol	65	Joven	A determinar por el proy. de edificación	
534	Existente actualmente	Ulmus pumila	443.523	4.489.251	Arbusto	0		A determinar por el proy. de edificación	
535	Existente actualmente	Pinus pinea	443.003	4.489.251	Árbol	93	Joven	A determinar por el proy. de edificación	
536	Existente actualmente	Pinus pinea	442.948	4.489.251	Árbol	79	Joven	A determinar por el proy. de edificación	
537	Existente actualmente	Pinus pinea	442.897	4.489.251	Árbol	66	Joven	A determinar por el proy. de edificación	
538	Existente actualmente	Ulmus pumila	443.356	4.489.251	Arbusto	148	Muerto	Afectado	
539	Existente actualmente	Ulmus pumila	443.425	4.489.250	Arbusto	85	Muerto	Afectado	



Nº	Situación actual	Especie	Coordenadas UTM ETRS89 30N		Tipo	Perímetro	Edad relativa	Afección	Tratamiento
			X (m)	Y (m)					
540	Existente actualmente	Pinus pinea	442.932	4.489.250	Árbol	86	Joven	A determinar por el proy. de edificación	
541	Existente actualmente	Pinus pinea	442.970	4.489.250	Árbol	67	Joven	A determinar por el proy. de edificación	
542	Existente actualmente	Pinus pinea	442.916	4.489.249	Arbusto	61	Maduro	Afectado	
543	Existente actualmente	Pinus pinea	442.992	4.489.249	Árbol	86	Joven	A determinar por el proy. de edificación	
544	Existente actualmente	Ulmus pumila	443.638	4.489.249	Arbusto	0		A determinar por el proy. de edificación	
545	Existente actualmente	Pinus pinea	443.029	4.489.249	Arbusto	122	Maduro	Afectado	
547	Existente actualmente	Pinus pinea	442.954	4.489.249	Árbol	71	Joven	A determinar por el proy. de edificación	
549	Existente actualmente	Pinus pinea	442.903	4.489.248	Arbusto	45	Maduro	Afectado	
550	Existente actualmente	Pinus pinea	443.026	4.489.248	Arbusto	55	Maduro	Afectado	
551	Existente actualmente	Pinus pinea	442.976	4.489.248	Árbol	41	Joven	A determinar por el proy. de edificación	
552	Existente actualmente	Pinus pinea	442.937	4.489.248	Árbol	95	Joven	A determinar por el proy. de edificación	
553	Existente actualmente	Spartium junceum	443.040	4.489.248	Arbusto	0		Afectado	
554	Existente actualmente	Ulmus pumila	443.350	4.489.247	Arbusto	85	Decrépito	Afectado	
555	Existente actualmente	Ulmus pumila	443.655	4.489.247	Árbol	18	Joven	A determinar por el proy. de edificación	
556	Existente actualmente	Ulmus pumila	443.570	4.489.247	Arbusto	107	Joven	Afectado	
557	Existente actualmente	Pinus pinea	442.921	4.489.247	Arbusto	92	Maduro	Afectado	
558	Existente actualmente	Pinus pinea	442.997	4.489.247	Árbol	87	Joven	A determinar por el proy. de edificación	
559	Existente actualmente	Pinus pinea	443.015	4.489.247	Árbol	87	Joven	A determinar por el proy. de edificación	
560	Existente actualmente	Pinus pinea	442.960	4.489.247	Árbol	84	Joven	A determinar por el proy. de edificación	
561	Existente actualmente	Ulmus pumila	443.642	4.489.247	Árbol	103	Maduro	A determinar por el proy. de edificación	
562	Existente actualmente	Pinus pinea	442.981	4.489.246	Árbol	64	Joven	A determinar por el proy. de edificación	
563	Existente actualmente	Pinus pinea	442.943	4.489.246	Árbol	64	Joven	A determinar por el proy. de edificación	
565	Existente actualmente	Ulmus pumila	443.353	4.489.246	Arbusto	141	Decrépito	Afectado	
566	Existente actualmente	Pinus pinea	443.028	4.489.245	Arbusto	88	Maduro	Afectado	
567	Existente actualmente	Ulmus pumila	443.642	4.489.245	Árbol	42	Joven	A determinar por el proy. de edificación	
568	Existente actualmente	Pinus pinea	442.927	4.489.245	Arbusto	71	Maduro	Afectado	



Nº	Situación actual	Especie	Coordenadas UTM ETRS89 30N		Tipo	Perímetro	Edad relativa	Afección	Tratamiento
			X (m)	Y (m)					
569	Existente actualmente	Pinus pinea	442.965	4.489.245	Árbol	85	Joven	A determinar por el proy. de edificación	
570	Existente actualmente	Ulmus pumila	443.425	4.489.244	Arbusto	96	Muerto	Afectado	
571	Existente actualmente	Ulmus pumila	443.345	4.489.244	Arbusto	146	Decrépito	Afectado	
572	Existente actualmente	Pinus pinea	443.024	4.489.244	Árbol	91	Joven	A determinar por el proy. de edificación	
573	Existente actualmente	Pinus pinea	442.987	4.489.244	Árbol	67	Joven	A determinar por el proy. de edificación	
574	Existente actualmente	Pinus pinea	442.948	4.489.244	Árbol	60	Joven	A determinar por el proy. de edificación	
576	Existente actualmente	Pinus pinea	442.917	4.489.243	Arbusto	76	Maduro	Afectado	
577	Existente actualmente	Pinus pinea	442.932	4.489.243	Árbol	80	Joven	A determinar por el proy. de edificación	
578	Existente actualmente	Ulmus pumila	443.639	4.489.243	Árbol	83	Decrépito	A determinar por el proy. de edificación	
580	Existente actualmente	Pinus pinea	442.971	4.489.243	Árbol	100	Joven	A determinar por el proy. de edificación	
581	Existente actualmente	Ulmus pumila	443.641	4.489.243	Árbol	29	Joven	A determinar por el proy. de edificación	
583	Existente actualmente	Pinus pinea	442.993	4.489.242	Árbol	70	Joven	A determinar por el proy. de edificación	
584	Existente actualmente	Pinus pinea	442.954	4.489.242	Árbol	65	Joven	A determinar por el proy. de edificación	
585	Existente actualmente	Pinus pinea	443.026	4.489.242	Arbusto	132	Maduro	Afectado	
586	Existente actualmente	Pinus pinea	442.922	4.489.241	Arbusto	68	Maduro	Afectado	
587	Existente actualmente	Ulmus pumila	443.425	4.489.241	Arbusto	103	Joven	Afectado	
589	Existente actualmente	Pinus pinea	443.014	4.489.241	Árbol	96	Joven	A determinar por el proy. de edificación	
590	Existente actualmente	Pinus pinea	442.938	4.489.241	Árbol	81	Joven	A determinar por el proy. de edificación	
591	Existente actualmente	Ulmus pumila	443.361	4.489.241	Arbusto	0		Afectado	
592	Existente actualmente	Ulmus pumila	443.437	4.489.241	Arbusto	29	Joven	Afectado	
594	Existente actualmente	Pinus pinea	442.977	4.489.241	Árbol	56	Joven	A determinar por el proy. de edificación	
595	Existente actualmente	Pinus pinea	443.022	4.489.241	Árbol	60	Joven	A determinar por el proy. de edificación	
597	Existente actualmente	Pinus pinea	442.998	4.489.240	Árbol	98	Joven	A determinar por el proy. de edificación	
598	Existente actualmente	Pinus pinea	442.960	4.489.240	Árbol	83	Joven	A determinar por el proy. de edificación	
599	Existente actualmente	Nerium oleander	443.354	4.489.240	Arbusto	0		Afectado	
600	Existente actualmente	Pinus pinea	443.346	4.489.240	Arbusto	134	Maduro	Afectado	



Nº	Situación actual	Especie	Coordenadas UTM ETRS89 30N		Tipo	Perímetro	Edad relativa	Afección	Tratamiento
			X (m)	Y (m)					
601	Existente actualmente	Pinus pinea	442.928	4.489.239	Árbol	69	Joven	A determinar por el proy. de edificación	
602	Existente actualmente	Ulmus pumila	443.458	4.489.239	Arbusto	0		Afectado	
603	Existente actualmente	Pinus pinea	442.944	4.489.239	Árbol	72	Joven	A determinar por el proy. de edificación	
604	Existente actualmente	Ulmus pumila	443.642	4.489.239	Árbol	98	Decrépito	A determinar por el proy. de edificación	
605	Existente actualmente	Pinus pinea	442.982	4.489.239	Árbol	93	Joven	A determinar por el proy. de edificación	
606	Existente actualmente	Ulmus pumila	443.638	4.489.238	Árbol	18	Joven	A determinar por el proy. de edificación	
607	Existente actualmente	Pinus pinea	442.965	4.489.238	Árbol	54	Joven	A determinar por el proy. de edificación	
608	Existente actualmente	Pinus pinea	443.024	4.489.238	Arbusto	79	Maduro	Afectado	
609	Existente actualmente	Pinus pinea	442.915	4.489.238	Arbusto	37	Maduro	Afectado	
610	Existente actualmente	Ulmus pumila	443.387	4.489.238	Arbusto	32	Joven	Afectado	
611	Existente actualmente	Pinus pinea	442.934	4.489.237	Árbol	68	Joven	A determinar por el proy. de edificación	
612	Existente actualmente	Pinus pinea	442.949	4.489.237	Árbol	45	Decrépito	A determinar por el proy. de edificación	
613	Existente actualmente	Ulmus pumila	443.349	4.489.237	Arbusto	110	Joven	Afectado	
614	Existente actualmente	Pinus pinea	442.988	4.489.237	Árbol	66	Joven	A determinar por el proy. de edificación	
615	Existente actualmente	Pinus pinea	443.021	4.489.237	Árbol	83	Joven	A determinar por el proy. de edificación	
616	Existente actualmente	Ulmus pumila	443.426	4.489.237	Arbusto	129	Maduro	Afectado	
617	Existente actualmente	Ulmus pumila	443.642	4.489.236	Árbol	65	Decrépito	A determinar por el proy. de edificación	
618	Existente actualmente	Ulmus pumila	443.331	4.489.236	Arbusto	154	Viejo	Afectado	
619	Existente actualmente	Pinus pinea	442.971	4.489.236	Árbol	85	Joven	A determinar por el proy. de edificación	
621	Existente actualmente	Ulmus pumila	443.636	4.489.236	Árbol	112	Maduro	A determinar por el proy. de edificación	
622	Existente actualmente	Pinus pinea	442.922	4.489.236	Arbusto	33	Maduro	Afectado	
624	Existente actualmente	Pinus pinea	442.939	4.489.236	Árbol	87	Joven	A determinar por el proy. de edificación	
625	Existente actualmente	Pinus pinea	442.955	4.489.235	Árbol	58	Joven	A determinar por el proy. de edificación	
627	Existente actualmente	Pinus pinea	442.993	4.489.235	Árbol	77	Joven	A determinar por el proy. de edificación	
628	Existente actualmente	Ulmus pumila	443.633	4.489.235	Árbol	111	Maduro	A determinar por el proy. de edificación	
629	Existente actualmente	Pinus pinea	443.023	4.489.234	Arbusto	102	Maduro	Afectado	



Nº	Situación actual	Especie	Coordenadas UTM ETRS89 30N		Tipo	Perímetro	Edad relativa	Afección	Tratamiento
			X (m)	Y (m)					
630	Existente actualmente	Ulmus pumila	443.630	4.489.234	Árbol	46	Joven	A determinar por el proy. de edificación	
631	Existente actualmente	Pinus pinea	442.977	4.489.234	Árbol	79	Joven	A determinar por el proy. de edificación	
632	Existente actualmente	Ulmus pumila	443.351	4.489.234	Arbusto	131	Viejo	Afectado	
633	Existente actualmente	Ulmus pumila	443.326	4.489.234	Arbusto	141	Viejo	Afectado	
634	Existente actualmente	Pinus pinea	442.928	4.489.234	Árbol	29	Joven	A determinar por el proy. de edificación	
635	Existente actualmente	Pinus pinea	442.945	4.489.234	Árbol	62	Joven	A determinar por el proy. de edificación	
636	Existente actualmente	Pinus pinea	442.961	4.489.233	Árbol	72	Joven	A determinar por el proy. de edificación	
637	Existente actualmente	Pinus pinea	443.019	4.489.233	Árbol	101	Joven	A determinar por el proy. de edificación	
639	Existente actualmente	Pinus pinea	442.999	4.489.233	Árbol	111	Joven	A determinar por el proy. de edificación	
640	Existente actualmente	Ulmus pumila	443.623	4.489.233	Árbol	71	Decrépito	A determinar por el proy. de edificación	
641	Existente actualmente	Pinus pinea	442.914	4.489.233	Arbusto	63	Maduro	Afectado	
643	Existente actualmente	Ulmus pumila	443.372	4.489.233	Arbusto	40	Joven	Afectado	
645	Existente actualmente	Pinus pinea	442.982	4.489.232	Árbol	92	Joven	A determinar por el proy. de edificación	
646	Existente actualmente	Ulmus pumila	443.427	4.489.232	Arbusto	138	Maduro	Afectado	
647	Existente actualmente	Ulmus pumila	443.612	4.489.232	Árbol	78	Decrépito	A determinar por el proy. de edificación	
648	Existente actualmente	Pinus pinea	442.933	4.489.231	Árbol	33	Joven	A determinar por el proy. de edificación	
649	Existente actualmente	Ulmus pumila	443.617	4.489.231	Árbol	88	Maduro	A determinar por el proy. de edificación	
650	Existente actualmente	Pinus pinea	442.966	4.489.231	Árbol	81	Joven	A determinar por el proy. de edificación	
651	Existente actualmente	Laurus nobilis	443.332	4.489.231	Arbusto	0		Afectado	
653	Existente actualmente	Pinus pinea	442.919	4.489.231	Arbusto	59	Maduro	Afectado	
654	Existente actualmente	Ulmus pumila	443.608	4.489.231	Árbol	125	Maduro	A determinar por el proy. de edificación	
655	Existente actualmente	Pinus pinea	443.021	4.489.231	Arbusto	82	Maduro	Afectado	
656	Existente actualmente	Ulmus pumila	443.638	4.489.230	Árbol	115	Decrépito	A determinar por el proy. de edificación	
657	Existente actualmente	Ulmus pumila	443.647	4.489.230	Árbol	58	Joven	A determinar por el proy. de edificación	
658	Existente actualmente	Ulmus pumila	443.609	4.489.230	Arbusto	0		A determinar por el proy. de edificación	
659	Existente actualmente	Pinus pinea	442.988	4.489.230	Árbol	76	Joven	A determinar por el proy. de edificación	



Nº	Situación actual	Especie	Coordenadas UTM ETRS89 30N		Tipo	Perímetro	Edad relativa	Afección	Tratamiento
			X (m)	Y (m)					
660	Existente actualmente	Pinus pinea	443.018	4.489.230	Árbol	58	Joven	A determinar por el proy. de edificación	
661	Existente actualmente	Pinus pinea	442.956	4.489.230	Árbol	53	Joven	A determinar por el proy. de edificación	
662	Existente actualmente	Ulmus pumila	443.603	4.489.230	Árbol	58	Joven	A determinar por el proy. de edificación	
663	Existente actualmente	Pinus pinea	442.939	4.489.229	Árbol	30	Joven	A determinar por el proy. de edificación	
664	Existente actualmente	Pinus pinea	442.972	4.489.229	Árbol	69	Joven	A determinar por el proy. de edificación	
665	Existente actualmente	Ulmus pumila	443.599	4.489.229	Árbol	195	Maduro	A determinar por el proy. de edificación	
666	Existente actualmente	Pinus pinea	443.010	4.489.229	Árbol	67	Joven	A determinar por el proy. de edificación	
667	Existente actualmente	Pinus pinea	442.925	4.489.229	Árbol	60	Joven	A determinar por el proy. de edificación	
668	Existente actualmente	Ulmus pumila	443.572	4.489.229	Arbusto	109	Decrépito	Afectado	
669	Existente actualmente	Ulmus pumila	443.595	4.489.229	Árbol	96	Maduro	A determinar por el proy. de edificación	
669	Existente actualmente	Ulmus pumila	443.595	4.489.229	Arbusto	96	Joven	Afectado	
669	Existente actualmente	Ulmus pumila	443.595	4.489.229	Árbol	96	Joven	No afectado	
670	Existente actualmente	Pinus pinea	442.993	4.489.228	Árbol	57	Joven	A determinar por el proy. de edificación	
671	Existente actualmente	Ulmus pumila	443.590	4.489.228	Arbusto	67	Decrépito	Afectado	
672	Existente actualmente	Pinus pinea	442.962	4.489.228	Árbol	43	Joven	A determinar por el proy. de edificación	
673	Existente actualmente	Pinus pinea	442.977	4.489.227	Árbol	52	Joven	A determinar por el proy. de edificación	
674	Existente actualmente	Ulmus pumila	443.567	4.489.227	Árbol	85	Maduro	A determinar por el proy. de edificación	
675	Existente actualmente	Ulmus pumila	443.586	4.489.227	Arbusto	79	Decrépito	Afectado	
676	Existente actualmente	Pinus pinea	443.020	4.489.227	Arbusto	117	Maduro	Afectado	
677	Existente actualmente	Pinus pinea	442.930	4.489.227	Árbol	81	Joven	A determinar por el proy. de edificación	
678	Existente actualmente	Pinus pinea	443.016	4.489.226	Árbol	87	Joven	A determinar por el proy. de edificación	
679	Existente actualmente	Ulmus pumila	443.563	4.489.226	Árbol	142	Maduro	A determinar por el proy. de edificación	
680	Existente actualmente	Pinus pinea	442.967	4.489.226	Árbol	82	Joven	A determinar por el proy. de edificación	
681	Existente actualmente	Pinus pinea	442.983	4.489.225	Árbol	71	Joven	A determinar por el proy. de edificación	
683	Existente actualmente	Pinus pinea	442.949	4.489.225	Árbol	53	Joven	A determinar por el proy. de edificación	
684	Existente actualmente	Ulmus pumila	443.582	4.489.225	Arbusto	146	Joven	Afectado	



Nº	Situación actual	Especie	Coordenadas UTM ETRS89 30N		Tipo	Perímetro	Edad relativa	Afección	Tratamiento
			X (m)	Y (m)					
685	Existente actualmente	Sophora japonica	443.552	4.489.225	Árbol	82	Decrépito	A determinar por el proy. de edificación	
686	Existente actualmente	Pinus pinea	442.936	4.489.225	Árbol	43	Joven	A determinar por el proy. de edificación	
687	Existente actualmente	Sophora japonica	443.546	4.489.225	Árbol	71	Maduro	A determinar por el proy. de edificación	
688	Existente actualmente	Cupressus arizonica	443.377	4.489.224	Arbusto	16	Joven	Afectado	
689	Existente actualmente	Ulmus pumila	443.311	4.489.224	Arbusto	0		Afectado	
692	Existente actualmente	Pinus pinea	442.973	4.489.224	Árbol	26	Joven	A determinar por el proy. de edificación	
693	Existente actualmente	Pinus pinea	442.989	4.489.223	Árbol	73	Joven	A determinar por el proy. de edificación	
694	Existente actualmente	Pinus pinea	442.955	4.489.223	Árbol	58	Joven	A determinar por el proy. de edificación	
695	Existente actualmente	Pinus pinea	443.018	4.489.223	Arbusto	97	Maduro	Afectado	
697	Existente actualmente	Pinus pinea	442.941	4.489.223	Árbol	79	Joven	A determinar por el proy. de edificación	
698	Existente actualmente	Pinus pinea	443.014	4.489.222	Árbol	100	Joven	A determinar por el proy. de edificación	
699	Existente actualmente	Sophora japonica	443.539	4.489.222	Árbol	64	Decrépito	A determinar por el proy. de edificación	
700	Existente actualmente	Ulmus pumila	443.318	4.489.222	Arbusto	0		Afectado	
701	Existente actualmente	Ulmus pumila	443.375	4.489.222	Arbusto	25	Joven	Afectado	
702	Existente actualmente	Ulmus pumila	443.373	4.489.222	Arbusto	18	Joven	Afectado	
703	Existente actualmente	Ulmus pumila	443.535	4.489.222	Árbol	145	Maduro	A determinar por el proy. de edificación	
704	Existente actualmente	Pinus pinea	442.978	4.489.222	Árbol	75	Joven	A determinar por el proy. de edificación	
705	Existente actualmente	Ulmus pumila	443.637	4.489.221	Árbol	93	Maduro	A determinar por el proy. de edificación	
706	Existente actualmente	Pinus pinea	442.960	4.489.221	Árbol	48	Joven	A determinar por el proy. de edificación	
707	Existente actualmente	Pinus pinea	442.946	4.489.221	Árbol	73	Joven	A determinar por el proy. de edificación	
708	Existente actualmente	Acer negundo	443.319	4.489.220	Arbusto	96	Joven	Afectado	
709	Existente actualmente	Ulmus pumila	443.309	4.489.220	Arbusto	0		Afectado	
710	Existente actualmente	Ulmus pumila	443.576	4.489.220	Arbusto	36	Joven	Afectado	
711	Existente actualmente	Pinus pinea	442.984	4.489.220	Árbol	83	Joven	A determinar por el proy. de edificación	
712	Existente actualmente	Pinus pinea	443.000	4.489.219	Árbol	62	Joven	A determinar por el proy. de edificación	
713	Existente actualmente	Pinus pinea	443.016	4.489.219	Arbusto	102	Maduro	Afectado	



Nº	Situación actual	Especie	Coordenadas UTM ETRS89 30N		Tipo	Perímetro	Edad relativa	Afección	Tratamiento
			X (m)	Y (m)					
714	Existente actualmente	Pinus pinea	442.966	4.489.219	Árbol	78	Joven	A determinar por el proy. de edificación	
715	Existente actualmente	Ulmus pumila	443.370	4.489.219	Arbusto	18	Joven	Afectado	
717	Existente actualmente	Pinus pinea	443.013	4.489.219	Árbol	74	Joven	A determinar por el proy. de edificación	
718	Existente actualmente	Cupressus arizonica	443.348	4.489.219	Arbusto	128	Maduro	Afectado	
719	Existente actualmente	Sophora japonica	443.548	4.489.218	Árbol	73	Decrépito	A determinar por el proy. de edificación	
720	Existente actualmente	Pinus pinea	442.990	4.489.218	Árbol	71	Joven	A determinar por el proy. de edificación	
721	Existente actualmente	Cupressus arizonica	443.341	4.489.217	Arbusto	85	Maduro	Afectado	
722	Existente actualmente	Pinus pinea	442.971	4.489.217	Árbol	73	Joven	A determinar por el proy. de edificación	
723	Existente actualmente	Ulmus pumila	443.508	4.489.217	Árbol	133	Viejo	No afectado	
725	Existente actualmente	Ulmus pumila	443.517	4.489.217	Árbol	161	Maduro	No afectado	
727	Existente actualmente	Ulmus pumila	443.456	4.489.216	Árbol	162	Viejo	No afectado	
728	Existente actualmente	Pinus pinea	443.015	4.489.216	Arbusto	98	Maduro	Afectado	
729	Existente actualmente	Pinus pinea	442.995	4.489.216	Árbol	95	Joven	A determinar por el proy. de edificación	
730	Existente actualmente	Cupressus arizonica	443.337	4.489.216	Arbusto	120	Maduro	Afectado	
731	Existente actualmente	Ulmus pumila	443.443	4.489.216	Arbusto	158	Decrépito	Afectado	
732	Existente actualmente	Pinus pinea	443.011	4.489.215	Árbol	65	Joven	A determinar por el proy. de edificación	
733	Existente actualmente	Pinus pinea	442.977	4.489.215	Árbol	71	Joven	A determinar por el proy. de edificación	
734	Existente actualmente	Sophora japonica	443.492	4.489.215	Árbol	75	Joven	No afectado	
735	Existente actualmente	Sophora japonica	443.487	4.489.215	Árbol	73	Joven	No afectado	
736	Existente actualmente	Pinus pinea	442.963	4.489.215	Árbol	61	Joven	A determinar por el proy. de edificación	
739	Existente actualmente	Ulmus pumila	443.523	4.489.214	Arbusto	0		No afectado	
740	Existente actualmente	Pinus pinea	443.001	4.489.214	Árbol	102	Maduro	A determinar por el proy. de edificación	
741	Existente actualmente	Ulmus pumila	443.316	4.489.213	Arbusto	0		Afectado	
742	Existente actualmente	Sophora japonica	443.479	4.489.213	Árbol	85	Decrépito	No afectado	
743	Existente actualmente	Pinus pinea	442.983	4.489.213	Árbol	66	Joven	A determinar por el proy. de edificación	
744	Existente actualmente	Sophora japonica	443.473	4.489.213	Árbol	64	Joven	No afectado	



Nº	Situación actual	Especie	Coordenadas UTM ETRS89 30N		Tipo	Perímetro	Edad relativa	Afección	Tratamiento
			X (m)	Y (m)					
745	Existente actualmente	Pinus pinea	442.968	4.489.213	Árbol	80	Joven	A determinar por el proy. de edificación	
746	Existente actualmente	Cupressus arizonica	443.333	4.489.212	Arbusto	65	Maduro	Afectado	
747	Existente actualmente	Ulmus pumila	443.300	4.489.212	Arbusto	155	Decrépito	Afectado	
748	Existente actualmente	Pinus pinea	443.013	4.489.212	Arbusto	81	Maduro	Afectado	
749	Existente actualmente	Sophora japonica	443.469	4.489.212	Árbol	87	Joven	No afectado	
750	Existente actualmente	Pinus pinea	443.009	4.489.211	Árbol	94	Joven	A determinar por el proy. de edificación	
751	Existente actualmente	Sophora japonica	443.503	4.489.211	Árbol	67	Decrépito	No afectado	
752	Existente actualmente	Pinus pinea	442.973	4.489.211	Árbol	52	Joven	A determinar por el proy. de edificación	
753	Existente actualmente	Sophora japonica	443.462	4.489.210	Árbol	56	Muerto	No afectado	
754	Existente actualmente	Sophora japonica	443.496	4.489.210	Árbol	122	Decrépito	No afectado	
757	Existente actualmente	Sophora japonica	443.457	4.489.209	Árbol	66	Muerto	No afectado	
758	Existente actualmente	Pinus pinea	442.979	4.489.209	Árbol	87	Joven	A determinar por el proy. de edificación	
759	Existente actualmente	Ulmus pumila	443.351	4.489.209	Arbusto	18	Joven	Afectado	
760	Existente actualmente	Ulmus pumila	443.358	4.489.208	Arbusto	29	Joven	Afectado	
761	Existente actualmente	Pinus pinea	443.011	4.489.208	Arbusto	50	Maduro	Afectado	
762	Existente actualmente	Ulmus pumila	443.638	4.489.208	Arbusto	96	Joven	Afectado	
763	Existente actualmente	Sophora japonica	443.452	4.489.208	Árbol	97	Decrépito	No afectado	
764	Existente actualmente	Sophora japonica	443.482	4.489.208	Árbol	78	Decrépito	No afectado	
765	Existente actualmente	Pinus pinea	443.008	4.489.208	Árbol	100	Joven	A determinar por el proy. de edificación	
766	Existente actualmente	Pinus pinea	442.997	4.489.207	Árbol	105	Joven	A determinar por el proy. de edificación	
767	Existente actualmente	Ulmus pumila	443.347	4.489.207	Arbusto	42	Joven	Afectado	
768	Existente actualmente	Ulmus pumila	443.362	4.489.207	Arbusto	163	Decrépito	Afectado	
769	Existente actualmente	Sophora japonica	443.442	4.489.207	Arbusto	50	Decrépito	Afectado	
770	Existente actualmente	Sophora japonica	443.474	4.489.207	Árbol	61	Decrépito	No afectado	
771	Existente actualmente	Pinus pinea	442.984	4.489.207	Árbol	51	Joven	A determinar por el proy. de edificación	
772	Existente actualmente	Cupressus arizonica	443.349	4.489.206	Arbusto	0		Afectado	



Nº	Situación actual	Especie	Coordenadas UTM ETRS89 30N		Tipo	Perímetro	Edad relativa	Afección	Tratamiento
			X (m)	Y (m)					
773	Existente actualmente	Sophora japonica	443.432	4.489.206	Arbusto	34	Joven	Afectado	
774	Existente actualmente	Ulmus pumila	443.290	4.489.206	Arbusto	145	Decrépito	Afectado	
775	Existente actualmente	Sophora japonica	443.428	4.489.205	Arbusto	69	Joven	Afectado	
776	Existente actualmente	Ulmus pumila	443.464	4.489.205	Árbol	118	Decrépito	No afectado	
777	Existente actualmente	Ligustrum japonicum	443.358	4.489.205	Arbusto	0		Afectado	
778	Existente actualmente	Ulmus pumila	443.650	4.489.205	Arbusto	16	Joven	Afectado	
779	Existente actualmente	Pinus pinea	443.010	4.489.205	Arbusto	116	Maduro	Afectado	
780	Existente actualmente	Pinus pinea	442.990	4.489.205	Árbol	37	Joven	A determinar por el proy. de edificación	
782	Existente actualmente	Ulmus pumila	443.283	4.489.204	Arbusto	45	Joven	Afectado	
783	Existente actualmente	Ulmus pumila	443.368	4.489.204	Arbusto	105	Joven	Afectado	
784	Existente actualmente	Pinus pinea	443.006	4.489.204	Árbol	80	Joven	A determinar por el proy. de edificación	
785	Existente actualmente	Ligustrum japonicum	443.373	4.489.204	Arbusto	0		Afectado	
786	Existente actualmente	Sophora japonica	443.457	4.489.204	Árbol	58	Decrépito	No afectado	
787	Existente actualmente	Retama sphaerocarpa	443.681	4.489.203	Arbusto	0		Afectado	
788	Existente actualmente	Ulmus pumila	443.638	4.489.203	Arbusto	133	Maduro	Afectado	
789	Existente actualmente	Sophora japonica	443.419	4.489.203	Arbusto	82	Joven	Afectado	
790	Existente actualmente	Ulmus pumila	443.286	4.489.203	Arbusto	42	Joven	Afectado	
791	Existente actualmente	Ulmus pumila	443.461	4.489.203	Árbol	34	Joven	No afectado	
792	Existente actualmente	Ulmus pumila	443.472	4.489.203	Arbusto	0		No afectado	
793	Existente actualmente	Ulmus pumila	443.651	4.489.203	Arbusto	30	Joven	Afectado	
794	Existente actualmente	Sophora japonica	443.452	4.489.203	Arbusto	56	Decrépito	Afectado	
795	Existente actualmente	Pinus pinea	442.995	4.489.203	Árbol	82	Joven	A determinar por el proy. de edificación	
796	Existente actualmente	Acacia dealbata	443.297	4.489.202	Arbusto	45	Joven	Afectado	
797	Existente actualmente	Ulmus pumila	443.288	4.489.202	Arbusto	0		Afectado	
798	Existente actualmente	Ulmus pumila	443.291	4.489.202	Arbusto	38	Joven	Afectado	
799	Existente actualmente	Ulmus pumila	443.298	4.489.202	Arbusto	178	Decrépito	Afectado	



Nº	Situación actual	Especie	Coordenadas UTM ETRS89 30N		Tipo	Perímetro	Edad relativa	Afección	Tratamiento
			X (m)	Y (m)					
800	Existente actualmente	Sophora japonica	443.447	4.489.202	Arbusto	68	Decrépito	Afectado	
801	Existente actualmente	Ulmus pumila	443.400	4.489.201	Arbusto	105	Joven	Afectado	
802	Existente actualmente	Pinus pinea	443.008	4.489.201	Arbusto	110	Maduro	Afectado	
803	Existente actualmente	Ulmus pumila	443.306	4.489.201	Arbusto	185	Decrépito	Afectado	
804	Existente actualmente	Ulmus pumila	442.926	4.489.201	Árbol	72	Joven	A determinar por el proy. de edificación	
805	Existente actualmente	Ulmus pumila	443.393	4.489.201	Arbusto	103	Joven	Afectado	
806	Existente actualmente	Ulmus pumila	443.348	4.489.201	Arbusto	30	Joven	Afectado	
807	Existente actualmente	Ulmus pumila	443.293	4.489.200	Arbusto	51	Muerto	Afectado	
808	Existente actualmente	Ulmus pumila	443.349	4.489.200	Arbusto	139	Muerto	Afectado	
809	Existente actualmente	Ulmus pumila	443.437	4.489.200	Arbusto	136	Maduro	Afectado	
811	Existente actualmente	Ulmus pumila	443.388	4.489.200	Arbusto	147	Viejo	Afectado	
812	Existente actualmente	Sophora japonica	443.430	4.489.200	Arbusto	73	Joven	Afectado	
813	Existente actualmente	Ulmus pumila	443.295	4.489.199	Arbusto	35	Decrépito	Afectado	
814	Existente actualmente	Sophora japonica	443.425	4.489.199	Arbusto	94	Joven	Afectado	
815	Existente actualmente	Ulmus pumila	443.371	4.489.198	Arbusto	163	Decrépito	Afectado	
816	Existente actualmente	Ulmus pumila	443.639	4.489.198	Árbol	110	Maduro	A determinar por el proy. de edificación	
817	Existente actualmente	Retama sphaerocarpa	442.963	4.489.198	Arbusto	0		A determinar por el proy. de edificación	
818	Existente actualmente	Ulmus pumila	443.344	4.489.198	Arbusto	134	Viejo	Afectado	
819	Existente actualmente	Quercus ilex	442.966	4.489.198	Árbol	58	Joven	A determinar por el proy. de edificación	
820	Existente actualmente	Ulmus pumila	443.356	4.489.198	Arbusto	0		Afectado	
821	Existente actualmente	Sophora japonica	443.414	4.489.197	Arbusto	59	Joven	Afectado	
822	Existente actualmente	Ulmus pumila	442.990	4.489.197	Árbol	20	Joven	A determinar por el proy. de edificación	
823	Existente actualmente	Ulmus pumila	443.453	4.489.196	Arbusto	31	Joven	Afectado	
824	Existente actualmente	Ulmus pumila	443.403	4.489.196	Arbusto	118	Joven	Afectado	
826	Existente actualmente	Ulmus pumila	443.388	4.489.195	Arbusto	95	Joven	Afectado	
827	Existente actualmente	Viburnum tinus	443.307	4.489.195	Arbusto	0		Afectado	



Nº	Situación actual	Especie	Coordenadas UTM ETRS89 30N		Tipo	Perímetro	Edad relativa	Afección	Tratamiento
			X (m)	Y (m)					
828	Existente actualmente	Ulmus pumila	443.358	4.489.194	Arbusto	129	Decrépito	Afectado	
829	Existente actualmente	Ulmus pumila	443.368	4.489.194	Arbusto	109	Decrépito	Afectado	
830	Existente actualmente	Ulmus pumila	443.409	4.489.194	Arbusto	0		Afectado	
831	Existente actualmente	Pinus pinea	442.980	4.489.194	Árbol	103	Maduro	A determinar por el proy. de edificación	
832	Existente actualmente	Ulmus pumila	443.375	4.489.194	Arbusto	91	Decrépito	Afectado	
833	Existente actualmente	Ulmus pumila	443.466	4.489.193	Árbol	28	Joven	No afectado	
834	Existente actualmente	Cupressus sempervirens	443.313	4.489.193	Arbusto	56	Joven	Afectado	
835	Existente actualmente	Ulmus pumila	443.336	4.489.193	Arbusto	165	Decrépito	Afectado	
836	Existente actualmente	Ulmus pumila	443.357	4.489.192	Arbusto	0		Afectado	
837	Existente actualmente	Pinus pinea	442.997	4.489.192	Árbol	94	Maduro	A determinar por el proy. de edificación	
838	Existente actualmente	Pinus pinea	443.005	4.489.192	Arbusto	107	Maduro	Afectado	
839	Existente actualmente	Ulmus pumila	443.373	4.489.192	Arbusto	102	Joven	Afectado	
841	Existente actualmente	Quercus ilex	442.976	4.489.191	Árbol	43	Joven	A determinar por el proy. de edificación	
842	Existente actualmente	Pinus pinea	442.991	4.489.191	Árbol	101	Maduro	A determinar por el proy. de edificación	
843	Existente actualmente	Ulmus pumila	443.456	4.489.191	Arbusto	32	Joven	Afectado	
844	Existente actualmente	Ulmus pumila	443.448	4.489.190	Arbusto	58	Joven	Afectado	
845	Existente actualmente	Ulmus pumila	443.440	4.489.190	Arbusto	35	Decrépito	Afectado	
848	Existente actualmente	Ulmus pumila	443.376	4.489.189	Arbusto	107	Decrépito	Afectado	
849	Existente actualmente	Ulmus pumila	443.439	4.489.189	Arbusto	45	Joven	Afectado	
850	Existente actualmente	Pinus pinea	443.005	4.489.189	Arbusto	107	Maduro	Afectado	
851	Existente actualmente	Ulmus pumila	443.449	4.489.189	Arbusto	42	Joven	Afectado	
852	Existente actualmente	Pinus pinea	442.978	4.489.189	Árbol	72	Joven	A determinar por el proy. de edificación	
853	Existente actualmente	Ulmus pumila	443.477	4.489.189	Árbol	38	Joven	No afectado	
854	Existente actualmente	Ulmus pumila	443.336	4.489.188	Arbusto	0		Afectado	
855	Existente actualmente	Ulmus pumila	443.419	4.489.188	Arbusto	56	Joven	Afectado	
856	Existente actualmente	Ulmus pumila	443.455	4.489.188	Arbusto	45	Joven	Afectado	



Nº	Situación actual	Especie	Coordenadas UTM ETRS89 30N		Tipo	Perímetro	Edad relativa	Afección	Tratamiento
			X (m)	Y (m)					
857	Existente actualmente	Pinus pinea	442.995	4.489.186	Árbol	98	Maduro	A determinar por el proy. de edificación	
859	Existente actualmente	Ulmus pumila	443.486	4.489.186	Árbol	18	Joven	No afectado	
860	Existente actualmente	Ulmus pumila	443.456	4.489.186	Arbusto	29	Joven	Afectado	
861	Existente actualmente	Ulmus pumila	443.525	4.489.186	Arbusto	0		No afectado	
862	Existente actualmente	Ulmus pumila	443.376	4.489.186	Arbusto	126	Maduro	Afectado	
863	Existente actualmente	Ulmus pumila	443.562	4.489.186	Arbusto	0		No afectado	
864	Existente actualmente	Pinus pinea	442.988	4.489.185	Árbol	109	Maduro	A determinar por el proy. de edificación	
865	Existente actualmente	Pinus pinea	443.006	4.489.185	Arbusto	118	Maduro	Afectado	
866	Existente actualmente	Ulmus pumila	443.466	4.489.185	Árbol	15	Joven	No afectado	
867	Existente actualmente	Ulmus pumila	443.340	4.489.185	Arbusto	92	Muerto	Afectado	
868	Existente actualmente	Catalpa bignonioides	443.369	4.489.184	Arbusto	49	Muerto	Afectado	
869	Existente actualmente	Pinus pinea	442.982	4.489.184	Árbol	94	Maduro	A determinar por el proy. de edificación	
871	Existente actualmente	Ulmus pumila	443.455	4.489.182	Arbusto	24	Joven	Afectado	
872	Existente actualmente	Pinus pinea	443.006	4.489.182	Arbusto	109	Maduro	Afectado	
873	Existente actualmente	Ulmus pumila	443.452	4.489.182	Arbusto	15	Joven	Afectado	
874	Existente actualmente	Ulmus pumila	443.411	4.489.182	Arbusto	39	Joven	Afectado	
875	Existente actualmente	Ulmus pumila	443.422	4.489.181	Arbusto	83	Joven	Afectado	
876	Existente actualmente	Ulmus pumila	443.441	4.489.181	Arbusto	0		Afectado	
877	Existente actualmente	Ulmus pumila	443.408	4.489.181	Arbusto	25	Joven	Afectado	
878	Existente actualmente	Ulmus pumila	443.449	4.489.181	Arbusto	31	Joven	Afectado	
879	Existente actualmente	Pinus pinea	442.993	4.489.181	Árbol	96	Maduro	A determinar por el proy. de edificación	
880	Existente actualmente	Ulmus pumila	443.371	4.489.180	Arbusto	36	Joven	Afectado	
881	Existente actualmente	Pinus pinea	442.986	4.489.180	Árbol	110	Maduro	A determinar por el proy. de edificación	
883	Existente actualmente	Pinus pinea	443.006	4.489.178	Arbusto	108	Maduro	Afectado	
884	Existente actualmente	Ulmus pumila	443.442	4.489.178	Arbusto	27	Joven	Afectado	
885	Existente actualmente	Ulmus pumila	443.397	4.489.178	Arbusto	100	Joven	Afectado	



Nº	Situación actual	Especie	Coordenadas UTM ETRS89 30N		Tipo	Perímetro	Edad relativa	Afección	Tratamiento
			X (m)	Y (m)					
886	Existente actualmente	Ulmus pumila	443.443	4.489.177	Arbusto	33	Joven	Afectado	
887	Existente actualmente	Ulmus pumila	443.445	4.489.177	Arbusto	79	Joven	Afectado	
888	Existente actualmente	Ulmus pumila	443.451	4.489.177	Arbusto	46	Joven	Afectado	
890	Existente actualmente	Pinus pinea	442.975	4.489.176	Árbol	24	Joven	A determinar por el proy. de edificación	
891	Existente actualmente	Ulmus pumila	443.409	4.489.176	Arbusto	41	Joven	Afectado	
892	Existente actualmente	Pinus pinea	442.997	4.489.176	Árbol	100	Maduro	A determinar por el proy. de edificación	
893	Existente actualmente	Pinus pinea	442.975	4.489.176	Árbol	22	Joven	A determinar por el proy. de edificación	
894	Existente actualmente	Pinus pinea	442.991	4.489.176	Árbol	98	Maduro	A determinar por el proy. de edificación	
897	Existente actualmente	Ulmus pumila	443.528	4.489.173	Árbol	90	Joven	No afectado	
898	Existente actualmente	Ulmus pumila	443.642	4.489.172	Árbol	74	Maduro	A determinar por el proy. de edificación	
899	Existente actualmente	Pinus pinea	442.972	4.489.171	Árbol	18	Joven	A determinar por el proy. de edificación	
900	Existente actualmente	Retama sphaerocarpa	443.685	4.489.171	Arbusto	0		A determinar por el proy. de edificación	
901	Existente actualmente	Ulmus pumila	443.554	4.489.170	Árbol	45	Joven	No afectado	
902	Existente actualmente	Ulmus pumila	443.392	4.489.170	Arbusto	38	Joven	Afectado	
903	Existente actualmente	Pinus pinea	442.995	4.489.170	Árbol	113	Maduro	A determinar por el proy. de edificación	
904	Existente actualmente	Ulmus pumila	443.543	4.489.169	Árbol	35	Joven	No afectado	
905	Existente actualmente	Ulmus pumila	443.567	4.489.169	Árbol	18	Joven	No afectado	
907	Existente actualmente	Pinus pinea	442.972	4.489.168	Árbol	17	Joven	A determinar por el proy. de edificación	
908	Existente actualmente	Ulmus pumila	443.397	4.489.168	Arbusto	43	Joven	Afectado	
909	Existente actualmente	Ulmus pumila	443.558	4.489.167	Árbol	25	Joven	No afectado	
910	Existente actualmente	Pinus pinea	443.000	4.489.166	Arbusto	119	Maduro	Afectado	
911	Existente actualmente	Ulmus pumila	443.413	4.489.166	Arbusto	45	Joven	Afectado	
912	Existente actualmente	Ulmus pumila	443.529	4.489.166	Árbol	33	Joven	No afectado	
914	Existente actualmente	Pinus pinea	442.993	4.489.166	Árbol	129	Maduro	A determinar por el proy. de edificación	
915	Existente actualmente	Retama sphaerocarpa	442.951	4.489.166	Arbusto	0		A determinar por el proy. de edificación	
916	Existente actualmente	Ulmus pumila	443.564	4.489.163	Árbol	16	Joven	No afectado	



Nº	Situación actual	Especie	Coordenadas UTM ETRS89 30N		Tipo	Perímetro	Edad relativa	Afección	Tratamiento
			X (m)	Y (m)					
917	Existente actualmente	Ulmus pumila	443.641	4.489.163	Árbol	93	Maduro	A determinar por el proy. de edificación	
918	Existente actualmente	Pinus pinea	442.998	4.489.161	Arbusto	131	Maduro	Afectado	
919	Existente actualmente	Ulmus pumila	443.531	4.489.159	Árbol	47	Joven	No afectado	
921	Existente actualmente	Ulmus pumila	443.549	4.489.158	Árbol	42	Joven	No afectado	
922	Existente actualmente	Ulmus pumila	443.642	4.489.158	Árbol	127	Maduro	A determinar por el proy. de edificación	
923	Existente actualmente	Ulmus pumila	442.868	4.489.157	Árbol	105	Joven	A determinar por el proy. de edificación	
924	Existente actualmente	Ulmus pumila	443.528	4.489.157	Árbol	183	Maduro	No afectado	
925	Existente actualmente	Ulmus pumila	443.638	4.489.157	Árbol	38	Joven	A determinar por el proy. de edificación	
926	Existente actualmente	Pinus pinea	442.995	4.489.156	Arbusto	132	Maduro	Afectado	
927	Existente actualmente	Ulmus pumila	443.532	4.489.156	Árbol	98	Joven	No afectado	
929	Existente actualmente	Quercus ilex	442.956	4.489.153	Arbusto	0		A determinar por el proy. de edificación	
931	Existente actualmente	Ulmus pumila	443.593	4.489.152	Arbusto	0		No afectado	
932	Existente actualmente	Spartium junceum	443.503	4.489.149	Arbusto	0		No afectado	
933	Existente actualmente	Retama sphaerocarpa	443.602	4.489.148	Arbusto	0		No afectado	
934	Existente actualmente	Quercus ilex	442.944	4.489.145	Arbusto	0		A determinar por el proy. de edificación	
935	Existente actualmente	Pinus pinea	442.976	4.489.143	Árbol	95	Maduro	A determinar por el proy. de edificación	
937	Existente actualmente	Prunus dulcis	442.969	4.489.141	Arbusto	0		A determinar por el proy. de edificación	
938	Existente actualmente	Pinus pinea	443.002	4.489.141	Arbusto	142	Maduro	Afectado	
939	Existente actualmente	Pinus pinea	442.997	4.489.139	Arbusto	89	Maduro	Afectado	
940	Existente actualmente	Ulmus pumila	443.535	4.489.139	Árbol	175	Viejo	No afectado	
941	Existente actualmente	Ulmus pumila	443.578	4.489.138	Árbol	124	Maduro	No afectado	
942	Existente actualmente	Ulmus pumila	443.568	4.489.137	Árbol	164	Maduro	No afectado	
943	Existente actualmente	Pinus pinea	443.001	4.489.136	Arbusto	129	Maduro	Afectado	
944	Existente actualmente	Ulmus pumila	443.573	4.489.136	Árbol	169	Maduro	No afectado	
945	Existente actualmente	Pinus pinea	442.996	4.489.135	Arbusto	102	Maduro	Afectado	
946	Existente actualmente	Ulmus pumila	443.521	4.489.133	Árbol	23	Joven	No afectado	



Nº	Situación actual	Especie	Coordenadas UTM ETRS89 30N		Tipo	Perímetro	Edad relativa	Afección	Tratamiento
			X (m)	Y (m)					
947	Existente actualmente	Ulmus pumila	443.525	4.489.133	Árbol	37	Joven	No afectado	
949	Existente actualmente	Ulmus pumila	443.518	4.489.133	Árbol	83	Joven	No afectado	
950	Existente actualmente	Ulmus pumila	443.546	4.489.132	Árbol	18	Joven	No afectado	
952	Existente actualmente	Ulmus pumila	443.548	4.489.132	Árbol	36	Decrépito	No afectado	
953	Existente actualmente	Pinus pinea	443.151	4.489.132	Árbol	75	Joven	A determinar por el proy. de edificación	
954	Existente actualmente	Ulmus pumila	443.147	4.489.131	Arbusto	0		A determinar por el proy. de edificación	
955	Existente actualmente	Pinus pinea	442.892	4.489.130	Árbol	132	Maduro	A determinar por el proy. de edificación	
956	Existente actualmente	Pinus pinea	443.006	4.489.130	Árbol	130	Maduro	A determinar por el proy. de edificación	
957	Existente actualmente	Ulmus pumila	443.531	4.489.129	Árbol	34	Joven	No afectado	
958	Existente actualmente	Pinus pinea	442.994	4.489.128	Arbusto	117	Maduro	Afectado	
959	Existente actualmente	Pinus pinea	442.999	4.489.128	Arbusto	134	Maduro	Afectado	
961	Existente actualmente	Pinus pinea	442.943	4.489.126	Árbol	22	Joven	A determinar por el proy. de edificación	
962	Existente actualmente	Pinus pinea	442.944	4.489.126	Árbol	18	Repoblado	A determinar por el proy. de edificación	
963	Existente actualmente	Quercus ilex	442.962	4.489.126	Árbol	87	Maduro	A determinar por el proy. de edificación	
964	Existente actualmente	Quercus ilex	442.946	4.489.126	Árbol	108	Decrépito	A determinar por el proy. de edificación	
965	Existente actualmente	Ulmus pumila	443.544	4.489.126	Arbusto	0		No afectado	
966	Existente actualmente	Ulmus pumila	443.540	4.489.126	Árbol	54	Joven	No afectado	
967	Existente actualmente	Pinus pinea	442.948	4.489.125	Árbol	17	Repoblado	A determinar por el proy. de edificación	
968	Existente actualmente	Prunus dulcis	443.265	4.489.125	Arbusto	18	Joven	Afectado	
969	Existente actualmente	Retama sphaerocarpa	443.283	4.489.125	Arbusto	0		Afectado	
970	Existente actualmente	Pinus pinea	442.948	4.489.125	Árbol	18	Repoblado	A determinar por el proy. de edificación	
971	Existente actualmente	Pinus pinea	442.930	4.489.124	Árbol	123	Maduro	A determinar por el proy. de edificación	
973	Existente actualmente	Pinus pinea	443.005	4.489.123	Árbol	93	Maduro	A determinar por el proy. de edificación	
974	Existente actualmente	Pinus pinea	442.947	4.489.123	Árbol	23	Repoblado	A determinar por el proy. de edificación	
975	Existente actualmente	Pinus pinea	442.999	4.489.122	Arbusto	112	Maduro	Afectado	
976	Existente actualmente	Pinus pinea	442.993	4.489.122	Arbusto	103	Maduro	Afectado	



Nº	Situación actual	Especie	Coordenadas UTM ETRS89 30N		Tipo	Perímetro	Edad relativa	Afección	Tratamiento
			X (m)	Y (m)					
977	Existente actualmente	Quercus ilex	442.957	4.489.122	Árbol	102	Maduro	A determinar por el proy. de edificación	
978	Existente actualmente	Quercus ilex	442.872	4.489.121	Arbusto	0		Afectado	
979	Existente actualmente	Quercus suber	442.873	4.489.121	Arbusto	0		Afectado	
980	Existente actualmente	Retama sphaerocarpa	443.816	4.489.120	Arbusto	0		A determinar por el proy. de edificación	
981	Existente actualmente	Pinus pinea	442.913	4.489.119	Árbol	68	Joven	A determinar por el proy. de edificación	
982	Existente actualmente	Pinus pinea	442.924	4.489.119	Árbol	23	Repoblado	A determinar por el proy. de edificación	
983	Existente actualmente	Pinus pinea	442.941	4.489.118	Árbol	23	Repoblado	A determinar por el proy. de edificación	
984	Existente actualmente	Ulmus pumila	443.681	4.489.118	Árbol	110	Joven	No afectado	
985	Existente actualmente	Ulmus pumila	443.316	4.489.118	Arbusto	15	Joven	Afectado	
988	Existente actualmente	Quercus ilex	442.916	4.489.117	Árbol	40	Joven	A determinar por el proy. de edificación	
989	Existente actualmente	Pinus pinea	442.997	4.489.116	Arbusto	108	Maduro	Afectado	
990	Existente actualmente	Quercus ilex	443.870	4.489.116	Arbusto	0		A determinar por el proy. de edificación	
991	Existente actualmente	Pinus pinea	442.926	4.489.116	Árbol	32	Joven	A determinar por el proy. de edificación	
992	Existente actualmente	Ulmus pumila	443.686	4.489.116	Arbusto	0		No afectado	
994	Existente actualmente	Populus nigra	443.573	4.489.116	Árbol	203	Decrépito	No afectado	
995	Existente actualmente	Pinus pinea	442.992	4.489.115	Arbusto	67	Maduro	Afectado	
997	Existente actualmente	Quercus ilex	442.879	4.489.113	Arbusto	0		Afectado	
998	Existente actualmente	Pinus pinea	443.002	4.489.113	Arbusto	71	Maduro	Afectado	
999	Existente actualmente	Spartium junceum	443.573	4.489.113	Arbusto	0		No afectado	
1000	Existente actualmente	Quercus ilex	442.982	4.489.112	Árbol	41	Joven	A determinar por el proy. de edificación	
1001	Existente actualmente	Pinus pinea	442.958	4.489.112	Árbol	141	Maduro	A determinar por el proy. de edificación	
1002	Existente actualmente	Pinus pinea	442.996	4.489.111	Arbusto	115	Maduro	Afectado	
1003	Existente actualmente	Pinus pinea	442.975	4.489.111	Árbol	77	Joven	A determinar por el proy. de edificación	
1004	Existente actualmente	Pinus pinea	442.936	4.489.111	Árbol	102	Maduro	A determinar por el proy. de edificación	
1005	Existente actualmente	Pinus pinea	442.991	4.489.110	Arbusto	92	Maduro	Afectado	
1006	Existente actualmente	Quercus ilex	442.940	4.489.110	Árbol	35	Decrépito	A determinar por el proy. de edificación	



Nº	Situación actual	Especie	Coordenadas UTM ETRS89 30N		Tipo	Perímetro	Edad relativa	Afección	Tratamiento
			X (m)	Y (m)					
1007	Existente actualmente	Ulmus pumila	443.629	4.489.109	Árbol	85	Muerto	No afectado	
1009	Existente actualmente	Quercus ilex	442.929	4.489.109	Arbusto	0		A determinar por el proy. de edificación	
1010	Existente actualmente	Quercus suber	442.862	4.489.109	Arbusto	53	Joven	Afectado	
1011	Existente actualmente	Quercus ilex	443.828	4.489.108	Arbusto	0		A determinar por el proy. de edificación	
1012	Existente actualmente	Pinus pinea	442.985	4.489.108	Árbol	62	Joven	A determinar por el proy. de edificación	
1013	Existente actualmente	Pinus pinea	443.001	4.489.107	Arbusto	96	Maduro	Afectado	
1015	Existente actualmente	Quercus ilex	442.940	4.489.106	Árbol	62	Joven	A determinar por el proy. de edificación	
1016	Existente actualmente	Pinus pinea	442.980	4.489.106	Árbol	69	Joven	A determinar por el proy. de edificación	
1019	Existente actualmente	Pinus pinea	442.995	4.489.105	Arbusto	104	Maduro	Afectado	
1020	Existente actualmente	Quercus suber	442.977	4.489.105	Árbol	28	Joven	A determinar por el proy. de edificación	
1021	Existente actualmente	Quercus ilex	442.934	4.489.104	Arbusto	0		A determinar por el proy. de edificación	
1022	Existente actualmente	Pinus pinea	442.974	4.489.104	Árbol	58	Joven	A determinar por el proy. de edificación	
1023	Existente actualmente	Quercus ilex	442.907	4.489.103	Arbusto	0		A determinar por el proy. de edificación	
1024	Existente actualmente	Quercus ilex	442.917	4.489.103	Arbusto	0		A determinar por el proy. de edificación	
1025	Existente actualmente	Quercus ilex	442.866	4.489.103	Arbusto	27	Joven	Afectado	
1026	Existente actualmente	Pinus pinea	442.968	4.489.102	Árbol	62	Joven	A determinar por el proy. de edificación	
1028	Existente actualmente	Quercus ilex	442.932	4.489.101	Arbusto	0		A determinar por el proy. de edificación	
1029	Existente actualmente	Pinus pinea	443.000	4.489.101	Arbusto	85	Maduro	Afectado	
1030	Existente actualmente	Quercus ilex	442.936	4.489.101	Arbusto	0		A determinar por el proy. de edificación	
1031	Existente actualmente	Pinus pinea	442.963	4.489.100	Árbol	42	Joven	A determinar por el proy. de edificación	
1032	Existente actualmente	Pinus pinea	442.993	4.489.100	Arbusto	108	Maduro	Afectado	
1033	Existente actualmente	Quercus suber	442.864	4.489.099	Arbusto	35	Joven	Afectado	
1036	Existente actualmente	Quercus ilex	442.873	4.489.098	Arbusto	0		Afectado	
1038	Existente actualmente	Pinus pinea	442.966	4.489.097	Árbol	71	Joven	A determinar por el proy. de edificación	
1039	Existente actualmente	Pinus pinea	442.876	4.489.097	Arbusto	126	Joven	Afectado	
1041	Existente actualmente	Quercus ilex	442.919	4.489.096	Árbol	75	Joven	A determinar por el proy. de edificación	



Nº	Situación actual	Especie	Coordenadas UTM ETRS89 30N		Tipo	Perímetro	Edad relativa	Afección	Tratamiento
			X (m)	Y (m)					
1042	Existente actualmente	Pinus pinea	442.871	4.489.096	Arbusto	95	Maduro	Afectado	
1043	Existente actualmente	Pinus pinea	442.862	4.489.095	Arbusto	106	Maduro	Afectado	
1045	Existente actualmente	Prunus dulcis	442.935	4.489.095	Arbusto	0		A determinar por el proy. de edificación	
1047	Existente actualmente	Pinus pinea	442.886	4.489.093	Árbol	136	Maduro	A determinar por el proy. de edificación	
1048	Existente actualmente	Pinus pinea	442.873	4.489.093	Arbusto	94	Maduro	Afectado	
1049	Existente actualmente	Quercus ilex	442.949	4.489.091	Arbusto	0		A determinar por el proy. de edificación	
1050	Existente actualmente	Pinus pinea	442.904	4.489.090	Árbol	71	Joven	A determinar por el proy. de edificación	
1051	Existente actualmente	Quercus ilex	442.908	4.489.090	Árbol	75	Joven	A determinar por el proy. de edificación	
1052	Existente actualmente	Quercus ilex	442.913	4.489.085	Árbol	42	Decrépito	A determinar por el proy. de edificación	
1053	Existente actualmente	Ulmus pumila	443.679	4.489.085	Arbusto	0		No afectado	
1056	Existente actualmente	Quercus suber	442.919	4.489.079	Árbol	43	Decrépito	A determinar por el proy. de edificación	
1058	Existente actualmente	Pinus pinea	442.988	4.489.076	Arbusto	111	Maduro	Afectado	
1059	Existente actualmente	Retama sphaerocarpa	442.932	4.489.076	Arbusto	0		A determinar por el proy. de edificación	
1060	Existente actualmente	Retama sphaerocarpa	443.257	4.489.076	Arbusto	0		Afectado	
1061	Existente actualmente	Quercus ilex	442.876	4.489.076	Árbol	32	Joven	A determinar por el proy. de edificación	
1062	Existente actualmente	Quercus ilex	442.925	4.489.076	Arbusto	0		A determinar por el proy. de edificación	
1064	Existente actualmente	Quercus ilex	442.877	4.489.073	Arbusto	0		A determinar por el proy. de edificación	
1065	Existente actualmente	Pinus pinea	442.994	4.489.072	Arbusto	108	Maduro	Afectado	
1066	Existente actualmente	Pinus pinea	442.987	4.489.070	Arbusto	126	Maduro	Afectado	
1067	Existente actualmente	Pinus pinea	442.993	4.489.065	Arbusto	143	Maduro	Afectado	
1068	Existente actualmente	Ulmus pumila	443.426	4.489.065	Árbol	18	Joven	A determinar por el proy. de edificación	
1069	Existente actualmente	Quercus ilex	442.933	4.489.065	Arbusto	0		A determinar por el proy. de edificación	
1070	Existente actualmente	Quercus ilex	442.940	4.489.065	Arbusto	0		A determinar por el proy. de edificación	
1071	Existente actualmente	Quercus ilex	442.917	4.489.065	Arbusto	0		A determinar por el proy. de edificación	
1072	Existente actualmente	Pinus pinea	442.986	4.489.064	Arbusto	119	Maduro	Afectado	
1073	Existente actualmente	Ulmus pumila	443.517	4.489.064	Árbol	15	Joven	A determinar por el proy. de edificación	



Nº	Situación actual	Especie	Coordenadas UTM ETRS89 30N		Tipo	Perímetro	Edad relativa	Afección	Tratamiento
			X (m)	Y (m)					
1074	Existente actualmente	Pinus pinea	442.980	4.489.063	Árbol	72	Joven	A determinar por el proy. de edificación	
1074	Existente actualmente	Pinus pinea	442.980	4.489.063	Arbusto	72	Maduro	Afectado	
1074	Existente actualmente	Pinus pinea	442.980	4.489.063	Árbol	72	Maduro	No afectado	
1075	Existente actualmente	Quercus ilex	442.896	4.489.063	Arbusto	0		A determinar por el proy. de edificación	
1076	Existente actualmente	Retama sphaerocarpa	443.825	4.489.063	Arbusto	0		No afectado	
1077	Existente actualmente	Quercus ilex	442.944	4.489.061	Arbusto	0		A determinar por el proy. de edificación	
1078	Existente actualmente	Quercus ilex	442.933	4.489.061	Arbusto	0		A determinar por el proy. de edificación	
1079	Existente actualmente	Crataegus monogyna	442.973	4.489.060	Arbusto	0		A determinar por el proy. de edificación	
1080	Existente actualmente	Quercus ilex	442.947	4.489.060	Arbusto	0		A determinar por el proy. de edificación	
1081	Existente actualmente	Pinus pinea	442.991	4.489.059	Arbusto	23	Maduro	Afectado	
1082	Existente actualmente	Quercus ilex	442.935	4.489.059	Arbusto	0		A determinar por el proy. de edificación	
1084	Existente actualmente	Retama sphaerocarpa	442.971	4.489.059	Arbusto	0		A determinar por el proy. de edificación	
1085	Existente actualmente	Quercus ilex	442.924	4.489.058	Arbusto	0		A determinar por el proy. de edificación	
1086	Existente actualmente	Pinus pinea	442.985	4.489.058	Arbusto	65	Maduro	Afectado	
1087	Existente actualmente	Quercus ilex	442.939	4.489.058	Árbol	20	Joven	A determinar por el proy. de edificación	
1088	Existente actualmente	Ulmus pumila	443.511	4.489.058	Árbol	85	Joven	A determinar por el proy. de edificación	
1090	Existente actualmente	Pinus pinea	442.979	4.489.057	Árbol	55	Joven	A determinar por el proy. de edificación	
1090	Existente actualmente	Pinus pinea	442.979	4.489.057	Arbusto	55	Maduro	Afectado	
1090	Existente actualmente	Pinus pinea	442.979	4.489.057	Árbol	55	Maduro	No afectado	
1091	Existente actualmente	Quercus ilex	442.895	4.489.057	Arbusto	0		A determinar por el proy. de edificación	
1092	Existente actualmente	Pinus pinea	442.994	4.489.056	Arbusto	73	Maduro	Afectado	
1094	Existente actualmente	Quercus ilex	442.939	4.489.055	Arbusto	0		A determinar por el proy. de edificación	
1095	Existente actualmente	Quercus ilex	442.928	4.489.054	Árbol	15	Joven	A determinar por el proy. de edificación	
1096	Existente actualmente	Quercus ilex	442.930	4.489.054	Arbusto	0		A determinar por el proy. de edificación	
1097	Existente actualmente	Ulmus pumila	443.421	4.489.054	Árbol	52	Joven	A determinar por el proy. de edificación	
1098	Existente actualmente	Ulmus pumila	443.500	4.489.054	Árbol	82	Joven	A determinar por el proy. de edificación	



Nº	Situación actual	Especie	Coordenadas UTM ETRS89 30N		Tipo	Perímetro	Edad relativa	Afección	Tratamiento
			X (m)	Y (m)					
1101	Existente actualmente	Pinus pinea	442.990	4.489.054	Arbusto	74	Maduro	Afectado	
1102	Existente actualmente	Quercus ilex	442.900	4.489.054	Arbusto	0		A determinar por el proy. de edificación	
1103	Existente actualmente	Retama sphaerocarpa	443.381	4.489.053	Arbusto	0		A determinar por el proy. de edificación	
1104	Existente actualmente	Quercus ilex	442.915	4.489.053	Árbol	87	Joven	A determinar por el proy. de edificación	
1105	Existente actualmente	Quercus ilex	442.893	4.489.052	Arbusto	0		A determinar por el proy. de edificación	
1106	Existente actualmente	Quercus ilex	442.943	4.489.052	Arbusto	0		A determinar por el proy. de edificación	
1107	Existente actualmente	Quercus ilex	442.948	4.489.052	Arbusto	0		A determinar por el proy. de edificación	
1108	Existente actualmente	Quercus ilex	442.936	4.489.051	Arbusto	0		A determinar por el proy. de edificación	
1109	Existente actualmente	Quercus ilex	442.897	4.489.051	Arbusto	0		A determinar por el proy. de edificación	
1110	Existente actualmente	Quercus ilex	442.902	4.489.051	Arbusto	0		A determinar por el proy. de edificación	
1112	Existente actualmente	Ulmus pumila	443.507	4.489.050	Árbol	62	Joven	A determinar por el proy. de edificación	
1114	Existente actualmente	Pinus pinea	442.986	4.489.049	Arbusto	68	Maduro	Afectado	
1116	Existente actualmente	Pinus pinea	442.989	4.489.047	Arbusto	52	Maduro	Afectado	
1117	Existente actualmente	Quercus ilex	442.899	4.489.047	Árbol	88	Maduro	A determinar por el proy. de edificación	
1118	Existente actualmente	Pinus pinea	442.849	4.489.047	Arbusto	76	Maduro	Afectado	
1119	Existente actualmente	Quercus ilex	442.923	4.489.046	Arbusto	0		A determinar por el proy. de edificación	
1120	Existente actualmente	Crataegus monogyna	442.977	4.489.045	Arbusto	0		A determinar por el proy. de edificación	
1120	Existente actualmente	Crataegus monogyna	442.977	4.489.045	Arbusto	0		Afectado	
1120	Existente actualmente	Crataegus monogyna	442.977	4.489.045	Arbusto	0		No afectado	
1122	Existente actualmente	Quercus ilex	442.904	4.489.044	Arbusto	0		A determinar por el proy. de edificación	
1123	Existente actualmente	Quercus ilex	442.963	4.489.044	Arbusto	0		A determinar por el proy. de edificación	
1124	Existente actualmente	Retama sphaerocarpa	442.892	4.489.044	Arbusto	0		A determinar por el proy. de edificación	
1125	Existente actualmente	Pinus pinea	442.976	4.489.044	Árbol	58	Joven	A determinar por el proy. de edificación	
1125	Existente actualmente	Pinus pinea	442.976	4.489.044	Arbusto	58	Maduro	Afectado	
1125	Existente actualmente	Pinus pinea	442.976	4.489.044	Árbol	58	Maduro	No afectado	
1126	Existente actualmente	Pinus pinea	442.851	4.489.044	Arbusto	93	Maduro	Afectado	



Nº	Situación actual	Especie	Coordenadas UTM ETRS89 30N		Tipo	Perímetro	Edad relativa	Afección	Tratamiento
			X (m)	Y (m)					
1127	Existente actualmente	Retama sphaerocarpa	443.434	4.489.043	Arbusto	0		A determinar por el proy. de edificación	
1128	Existente actualmente	Quercus ilex	442.942	4.489.043	Arbusto	0		A determinar por el proy. de edificación	
1129	Existente actualmente	Quercus ilex	442.980	4.489.043	Arbusto	0		Afectado	
1130	Existente actualmente	Pinus pinea	442.965	4.489.041	Árbol	22	Repoblado	A determinar por el proy. de edificación	
1131	Existente actualmente	Quercus ilex	442.919	4.489.041	Arbusto	0		A determinar por el proy. de edificación	
1132	Existente actualmente	Ulmus pumila	443.641	4.489.041	Arbusto	15	Joven	Afectado	
1133	Existente actualmente	Quercus ilex	442.917	4.489.041	Arbusto	0		A determinar por el proy. de edificación	
1134	Existente actualmente	Quercus ilex	442.937	4.489.041	Arbusto	0		A determinar por el proy. de edificación	
1136	Existente actualmente	Pinus pinea	442.988	4.489.040	Arbusto	106	Maduro	Afectado	
1138	Existente actualmente	Pinus pinea	442.977	4.489.039	Árbol	28	Joven	A determinar por el proy. de edificación	
1138	Existente actualmente	Pinus pinea	442.977	4.489.039	Arbusto	28	Joven	Afectado	
1138	Existente actualmente	Pinus pinea	442.977	4.489.039	Árbol	28	Joven	No afectado	
1139	Existente actualmente	Quercus ilex	442.889	4.489.039	Árbol	56	Joven	A determinar por el proy. de edificación	
1140	Existente actualmente	Quercus ilex	442.972	4.489.039	Arbusto	0		A determinar por el proy. de edificación	
1142	Existente actualmente	Quercus ilex	442.927	4.489.038	Arbusto	0		A determinar por el proy. de edificación	
1143	Existente actualmente	Pinus pinea	442.851	4.489.037	Arbusto	93	Maduro	Afectado	
1144	Existente actualmente	Retama sphaerocarpa	443.342	4.489.037	Arbusto	0		A determinar por el proy. de edificación	
1145	Existente actualmente	Quercus ilex	442.968	4.489.036	Arbusto	0		A determinar por el proy. de edificación	
1146	Existente actualmente	Quercus ilex	442.965	4.489.036	Arbusto	0		A determinar por el proy. de edificación	
1147	Existente actualmente	Quercus ilex	442.891	4.489.036	Arbusto	0		A determinar por el proy. de edificación	
1149	Existente actualmente	Quercus ilex	442.929	4.489.035	Arbusto	0		A determinar por el proy. de edificación	
1150	Existente actualmente	Prunus dulcis	442.952	4.489.035	Árbol	16	Joven	A determinar por el proy. de edificación	
1151	Existente actualmente	Pinus pinea	442.854	4.489.035	Arbusto	87	Maduro	Afectado	
1152	Existente actualmente	Quercus ilex	442.987	4.489.034	Arbusto	0		Afectado	
1153	Existente actualmente	Quercus ilex	442.884	4.489.033	Arbusto	0		A determinar por el proy. de edificación	
1154	Existente actualmente	Quercus ilex	442.962	4.489.032	Arbusto	0		A determinar por el proy. de edificación	



Nº	Situación actual	Especie	Coordenadas UTM ETRS89 30N		Tipo	Perímetro	Edad relativa	Afección	Tratamiento
			X (m)	Y (m)					
1155	Existente actualmente	Quercus ilex	442.889	4.489.032	Arbusto	0		A determinar por el proy. de edificación	
1157	Existente actualmente	Quercus ilex	442.982	4.489.031	Arbusto	29	Joven	Afectado	
1158	Existente actualmente	Pinus pinea	442.858	4.489.029	Árbol	88	Joven	A determinar por el proy. de edificación	
1159	Existente actualmente	Quercus ilex	442.979	4.489.029	Arbusto	0		Afectado	
1160	Existente actualmente	Pinus pinea	442.971	4.489.029	Árbol	17	Repoblado	A determinar por el proy. de edificación	
1161	Existente actualmente	Retama sphaerocarpa	443.599	4.489.028	Arbusto	0		A determinar por el proy. de edificación	
1163	Existente actualmente	Quercus ilex	442.886	4.489.027	Arbusto	0		A determinar por el proy. de edificación	
1165	Existente actualmente	Salix sp.	442.964	4.489.025	Arbusto	0		A determinar por el proy. de edificación	
1166	Existente actualmente	Quercus ilex	442.943	4.489.025	Arbusto	0		A determinar por el proy. de edificación	
1167	Existente actualmente	Quercus ilex	442.947	4.489.025	Arbusto	0		A determinar por el proy. de edificación	
1168	Existente actualmente	Prunus dulcis	442.920	4.489.025	Árbol	15	Joven	A determinar por el proy. de edificación	
1170	Existente actualmente	Pinus pinea	442.932	4.489.024	Árbol	17	Joven	A determinar por el proy. de edificación	
1171	Existente actualmente	Quercus ilex	442.984	4.489.023	Arbusto	0		Afectado	
1172	Existente actualmente	Pinus pinea	442.969	4.489.023	Árbol	83	Joven	A determinar por el proy. de edificación	
1173	Existente actualmente	Quercus ilex	442.938	4.489.023	Arbusto	0		A determinar por el proy. de edificación	
1174	Existente actualmente	Rosa canina	442.935	4.489.022	Arbusto	0		A determinar por el proy. de edificación	
1176	Existente actualmente	Quercus ilex	442.911	4.489.020	Arbusto	0		A determinar por el proy. de edificación	
1177	Existente actualmente	Quercus ilex	442.971	4.489.020	Arbusto	0		A determinar por el proy. de edificación	
1178	Existente actualmente	Prunus dulcis	443.173	4.489.019	Arbusto	35	Joven	Afectado	
1179	Existente actualmente	Quercus ilex	442.920	4.489.018	Arbusto	0		A determinar por el proy. de edificación	
1181	Existente actualmente	Prunus dulcis	442.862	4.489.017	Árbol	35	Joven	A determinar por el proy. de edificación	
1182	Existente actualmente	Quercus ilex	442.871	4.489.017	Arbusto	0		A determinar por el proy. de edificación	
1183	Existente actualmente	Quercus ilex	442.863	4.489.015	Arbusto	0		A determinar por el proy. de edificación	
1184	Existente actualmente	Quercus ilex	442.916	4.489.015	Arbusto	0		A determinar por el proy. de edificación	
1185	Existente actualmente	Retama sphaerocarpa	443.256	4.489.013	Arbusto	0		A determinar por el proy. de edificación	
1186	Existente actualmente	Prunus dulcis	442.950	4.489.011	Árbol	15	Joven	A determinar por el proy. de edificación	



Nº	Situación actual	Especie	Coordenadas UTM ETRS89 30N		Tipo	Perímetro	Edad relativa	Afección	Tratamiento
			X (m)	Y (m)					
1187	Existente actualmente	Quercus ilex	442.942	4.489.010	Arbusto	0		A determinar por el proy. de edificación	
1188	Existente actualmente	Rosa canina	442.951	4.489.009	Arbusto	0		A determinar por el proy. de edificación	
1189	Existente actualmente	Quercus ilex	442.930	4.489.008	Arbusto	0		A determinar por el proy. de edificación	
1190	Existente actualmente	Rosa canina	442.921	4.489.008	Arbusto	0		A determinar por el proy. de edificación	
1192	Existente actualmente	Retama sphaerocarpa	443.540	4.489.007	Arbusto	0		A determinar por el proy. de edificación	
1193	Existente actualmente	Morus alba	443.637	4.489.007	Árbol	24	Joven	A determinar por el proy. de edificación	
1194	Existente actualmente	Quercus ilex	442.899	4.489.007	Arbusto	0		A determinar por el proy. de edificación	
1196	Existente actualmente	Morus alba	443.638	4.489.007	Árbol	63	Joven	A determinar por el proy. de edificación	
1197	Existente actualmente	Ulmus pumila	443.531	4.489.006	Árbol	62	Joven	A determinar por el proy. de edificación	
1198	Existente actualmente	Ulmus pumila	443.528	4.489.005	Árbol	51	Joven	A determinar por el proy. de edificación	
1200	Existente actualmente	Morus alba	443.640	4.489.005	Árbol	53	Joven	A determinar por el proy. de edificación	
1203	Existente actualmente	Pinus pinea	442.979	4.489.003	Arbusto	92	Maduro	Afectado	
1204	Existente actualmente	Crataegus monogyna	442.880	4.489.002	Arbusto	0		A determinar por el proy. de edificación	
1205	Existente actualmente	Prunus dulcis	442.913	4.489.002	Árbol	45	Joven	A determinar por el proy. de edificación	
1206	Existente actualmente	Prunus dulcis	442.889	4.489.001	Arbusto	0		Afectado	
1208	Existente actualmente	Prunus dulcis	442.922	4.489.001	Arbusto	0		A determinar por el proy. de edificación	
1209	Existente actualmente	Morus alba	443.648	4.489.001	Árbol	71	Joven	A determinar por el proy. de edificación	
1210	Existente actualmente	Quercus ilex	442.887	4.489.000	Arbusto	0		Afectado	
1211	Existente actualmente	Pinus pinea	442.975	4.489.000	Arbusto	113	Viejo	Afectado	
1212	Existente actualmente	Ulmus pumila	443.731	4.489.000	Arbusto	0		Afectado	
1213	Existente actualmente	Populus alba	443.632	4.488.999	Arbusto	0		A determinar por el proy. de edificación	
1214	Existente actualmente	Rosa canina	442.883	4.488.998	Arbusto	0		Afectado	
1217	Existente actualmente	Prunus dulcis	443.174	4.488.988	Arbusto	0		Afectado	
1218	Existente actualmente	Retama sphaerocarpa	443.734	4.488.982	Arbusto	0		A determinar por el proy. de edificación	
1219	Existente actualmente	Morus alba	443.639	4.488.980	Árbol	85	Joven	A determinar por el proy. de edificación	
1220	Existente actualmente	Rubus ulmifolius	443.641	4.488.976	Arbusto	0		A determinar por el proy. de edificación	



Nº	Situación actual	Especie	Coordenadas UTM ETRS89 30N		Tipo	Perímetro	Edad relativa	Afección	Tratamiento
			X (m)	Y (m)					
1224	Existente actualmente	Ulmus pumila	443.065	4.488.973	Árbol	112	Joven	A determinar por el proy. de edificación	
1225	Existente actualmente	Spartium junceum	443.840	4.488.970	Arbusto	0		No afectado	
1226	Existente actualmente	Retama sphaerocarpa	443.775	4.488.968	Arbusto	0		Afectado	
1228	Existente actualmente	Spartium junceum	443.792	4.488.960	Arbusto	0		Afectado	
1230	Existente actualmente	Rosa canina	443.503	4.488.957	Arbusto	0		Afectado	
1231	Existente actualmente	Prunus dulcis	443.065	4.488.954	Arbusto	0		A determinar por el proy. de edificación	
1232	Existente actualmente	Retama sphaerocarpa	443.475	4.488.952	Arbusto	0		Afectado	
1234	Existente actualmente	Pinus pinea	442.987	4.488.942	Árbol	78	Joven	A determinar por el proy. de edificación	
1236	Existente actualmente	Quercus ilex	442.929	4.488.931	Arbusto	0		A determinar por el proy. de edificación	
1237	Existente actualmente	Retama sphaerocarpa	443.382	4.488.928	Arbusto	0		A determinar por el proy. de edificación	
1243	Existente actualmente	Populus nigra	442.798	4.488.916	Arbusto	36	Joven	Afectado	
1246	Existente actualmente	Prunus dulcis	443.156	4.488.910	Árbol	35	Joven	A determinar por el proy. de edificación	
1248	Existente actualmente	Populus nigra	442.796	4.488.906	Arbusto	32	Joven	Afectado	
1249	Existente actualmente	Retama sphaerocarpa	442.902	4.488.904	Arbusto	0		A determinar por el proy. de edificación	
1250	Existente actualmente	Populus nigra	442.800	4.488.904	Arbusto	28	Joven	Afectado	
1251	Existente actualmente	Retama sphaerocarpa	443.161	4.488.902	Arbusto	0		A determinar por el proy. de edificación	
1252	Existente actualmente	Ulmus pumila	443.797	4.488.901	Árbol	17	Joven	No afectado	
1253	Existente actualmente	Ulmus pumila	443.811	4.488.900	Arbusto	85	Joven	Afectado	
1254	Existente actualmente	Ulmus pumila	443.813	4.488.899	Arbusto	22	Joven	Afectado	
1257	Existente actualmente	Rosa canina	442.794	4.488.897	Arbusto	0		Afectado	
1258	Existente actualmente	Prunus dulcis	442.797	4.488.897	Arbusto	38	Joven	Afectado	
1261	Existente actualmente	Quercus ilex	442.860	4.488.892	Árbol	15	Joven	A determinar por el proy. de edificación	
1262	Existente actualmente	Retama sphaerocarpa	443.416	4.488.892	Arbusto	0		A determinar por el proy. de edificación	
1263	Existente actualmente	Quercus ilex	443.147	4.488.891	Arbusto	0		A determinar por el proy. de edificación	
1264	Existente actualmente	Crataegus monogyna	442.804	4.488.891	Arbusto	0		Afectado	
1266	Existente actualmente	Rosa canina	443.735	4.488.882	Arbusto	0		A determinar por el proy. de edificación	



Nº	Situación actual	Especie	Coordenadas UTM ETRS89 30N		Tipo	Perímetro	Edad relativa	Afección	Tratamiento
			X (m)	Y (m)					
1267	Existente actualmente	Salix*	442.808	4.488.882	Arbusto	25	Joven	Afectado	
1269	Existente actualmente	Rosa canina	442.805	4.488.876	Arbusto	0		Afectado	
1270	Existente actualmente	Crataegus monogyna	442.807	4.488.875	Arbusto	0		Afectado	
1272	Existente actualmente	Retama sphaerocarpa	442.883	4.488.874	Arbusto	0		A determinar por el proy. de edificación	
1273	Existente actualmente	Pyracantha coccinea	443.817	4.488.872	Arbusto	0		Afectado	
1275	Existente actualmente	Rosa canina	442.804	4.488.869	Arbusto	0		Afectado	
1278	Existente actualmente	Quercus ilex	442.847	4.488.865	Arbusto	0		Afectado	
1279	Existente actualmente	Rosa canina	442.804	4.488.863	Arbusto	0		Afectado	
1280	Existente actualmente	Ulmus pumila	443.705	4.488.862	Árbol	16	Joven	A determinar por el proy. de edificación	
1282	Existente actualmente	Pinus pinea	443.041	4.488.861	Árbol	45	Joven	A determinar por el proy. de edificación	
1283	Existente actualmente	Pinus pinea	443.053	4.488.860	Árbol	28	Joven	A determinar por el proy. de edificación	
1284	Existente actualmente	Quercus ilex	443.029	4.488.859	Arbusto	0		A determinar por el proy. de edificación	
1286	Existente actualmente	Retama sphaerocarpa	442.956	4.488.857	Arbusto	0		A determinar por el proy. de edificación	
1287	Existente actualmente	Retama sphaerocarpa	443.695	4.488.857	Arbusto	0		A determinar por el proy. de edificación	
1290	Existente actualmente	Prunus dulcis	443.820	4.488.853	Arbusto	16	Joven	Afectado	
1292	Existente actualmente	Prunus dulcis	442.942	4.488.852	Arbusto	15	Joven	Afectado	
1293	Existente actualmente	Quercus ilex	442.949	4.488.852	Árbol	15	Joven	A determinar por el proy. de edificación	
1295	Existente actualmente	Retama sphaerocarpa	442.867	4.488.851	Arbusto	0		A determinar por el proy. de edificación	
1296	Existente actualmente	Prunus dulcis	443.482	4.488.850	Árbol	81	Maduro	A determinar por el proy. de edificación	
1297	Existente actualmente	Quercus ilex	442.922	4.488.848	Árbol	23	Joven	A determinar por el proy. de edificación	
1301	Existente actualmente	Rosa canina	442.793	4.488.843	Arbusto	0		Afectado	
1302	Existente actualmente	Populus x canadensis	443.837	4.488.839	Arbusto	82	Joven	Afectado	
1305	Existente actualmente	Quercus ilex	443.001	4.488.835	Árbol	45	Joven	A determinar por el proy. de edificación	
1306	Existente actualmente	Quercus ilex	443.004	4.488.834	Árbol	15	Joven	A determinar por el proy. de edificación	
1308	Existente actualmente	Retama sphaerocarpa	442.957	4.488.833	Arbusto	0		A determinar por el proy. de edificación	
1311	Existente actualmente	Prunus dulcis	442.767	4.488.831	Arbusto	18	Joven	Afectado	



Nº	Situación actual	Especie	Coordenadas UTM ETRS89 30N		Tipo	Perímetro	Edad relativa	Afección	Tratamiento
			X (m)	Y (m)					
1312	Existente actualmente	Rosa canina	442.769	4.488.831	Arbusto	0		Afectado	
1313	Existente actualmente	Prunus dulcis	443.794	4.488.830	Árbol	15	Joven	A determinar por el proy. de edificación	
1315	Existente actualmente	Rosa canina	443.790	4.488.829	Arbusto	0		A determinar por el proy. de edificación	
1316	Existente actualmente	Quercus ilex	443.781	4.488.829	Arbusto	0		Afectado	
1317	Existente actualmente	Rosa canina	443.778	4.488.828	Arbusto	0		Afectado	
1320	Existente actualmente	Prunus dulcis	443.840	4.488.825	Arbusto	15	Joven	Afectado	
1323	Existente actualmente	Retama sphaerocarpa	443.173	4.488.821	Arbusto	0		A determinar por el proy. de edificación	
1324	Existente actualmente	Quercus ilex	443.209	4.488.821	Arbusto	0		A determinar por el proy. de edificación	
1325	Existente actualmente	Retama sphaerocarpa	443.099	4.488.821	Arbusto	0		Afectado	
1331	Existente actualmente	Rosa canina	442.799	4.488.812	Arbusto	0		No afectado	
1332	Existente actualmente	Quercus ilex	442.975	4.488.809	Arbusto	0		A determinar por el proy. de edificación	
1333	Existente actualmente	Rosa canina	442.808	4.488.808	Arbusto	0		No afectado	
1340	Existente actualmente	Quercus ilex	442.749	4.488.800	Árbol	98	Joven	No afectado	
1342	Existente actualmente	Quercus ilex	442.462	4.488.800	Arbusto	0		No afectado	
1344	Existente actualmente	Retama sphaerocarpa	443.596	4.488.798	Arbusto	0		A determinar por el proy. de edificación	
1347	Existente actualmente	Quercus ilex	442.788	4.488.795	Arbusto	0		No afectado	
1349	Existente actualmente	Quercus ilex	442.752	4.488.794	Arbusto	0		Afectado	
1351	Existente actualmente	Quercus ilex	442.751	4.488.794	Arbusto	52	Joven	Afectado	
1352	Existente actualmente	Crataegus monogyna	443.057	4.488.794	Arbusto	0		A determinar por el proy. de edificación	
1353	Existente actualmente	Quercus ilex	442.779	4.488.793	Arbusto	0		Afectado	
1355	Existente actualmente	Quercus ilex	442.762	4.488.790	Arbusto	0		Afectado	
1356	Existente actualmente	Quercus ilex	442.747	4.488.790	Arbusto	0		No afectado	
1363	Existente actualmente	Quercus ilex	442.498	4.488.787	Arbusto	0		No afectado	
1365	Existente actualmente	Retama sphaerocarpa	442.462	4.488.786	Arbusto	0		No afectado	
1370	Existente actualmente	Quercus ilex	442.751	4.488.784	Arbusto	0		Afectado	
1371	Existente actualmente	Retama sphaerocarpa	443.164	4.488.784	Arbusto	0		A determinar por el proy. de edificación	



Nº	Situación actual	Especie	Coordenadas UTM ETRS89 30N		Tipo	Perímetro	Edad relativa	Afección	Tratamiento
			X (m)	Y (m)					
1375	Existente actualmente	Quercus ilex	442.760	4.488.783	Arbusto	0		Afectado	
1382	Existente actualmente	Quercus ilex	442.762	4.488.780	Arbusto	82	Joven	Afectado	
1387	Existente actualmente	Quercus ilex	442.811	4.488.778	Arbusto	0		No afectado	
1390	Existente actualmente	Retama sphaerocarpa	443.851	4.488.777	Arbusto	0		A determinar por el proy. de edificación	
1392	Existente actualmente	Crataegus monogyna	442.817	4.488.777	Arbusto	0		No afectado	
1393	Existente actualmente	Quercus ilex	442.802	4.488.776	Arbusto	0		No afectado	
1396	Existente actualmente	Retama sphaerocarpa	443.026	4.488.776	Arbusto	0		A determinar por el proy. de edificación	
1399	Existente actualmente	Rosa canina	443.227	4.488.775	Arbusto	0		Afectado	
1400	Existente actualmente	Quercus ilex	442.789	4.488.774	Árbol	44	Joven	No afectado	
1402	Existente actualmente	Quercus ilex	442.781	4.488.774	Árbol	50	Joven	No afectado	
1403	Existente actualmente	Quercus ilex	442.785	4.488.774	Arbusto	0		No afectado	
1406	Existente actualmente	Quercus faginea	442.767	4.488.774	Arbusto	35	Joven	Afectado	
1407	Existente actualmente	Retama sphaerocarpa	443.053	4.488.773	Arbusto	0		A determinar por el proy. de edificación	
1408	Existente actualmente	Quercus ilex	442.488	4.488.773	Arbusto	0		No afectado	
1411	Existente actualmente	Quercus ilex	442.551	4.488.772	Árbol	80	Joven	No afectado	
1413	Existente actualmente	Retama sphaerocarpa	442.762	4.488.772	Arbusto	0		Afectado	
1418	Existente actualmente	Quercus ilex	442.764	4.488.770	Arbusto	42	Decrépito	Afectado	
1420	Existente actualmente	Retama sphaerocarpa	443.226	4.488.769	Arbusto	0		Afectado	
1421	Existente actualmente	Quercus ilex	442.558	4.488.768	Arbusto	0		No afectado	
1422	Existente actualmente	Quercus ilex	442.785	4.488.768	Árbol	45	Joven	No afectado	
1423	Existente actualmente	Rosa canina	442.833	4.488.767	Arbusto	0		No afectado	
1424	Existente actualmente	Quercus ilex	442.777	4.488.767	Árbol	40	Joven	No afectado	
1426	Existente actualmente	Retama sphaerocarpa	443.793	4.488.767	Arbusto	0		A determinar por el proy. de edificación	
1428	Existente actualmente	Quercus ilex	442.771	4.488.766	Arbusto	45	Joven	Afectado	
1429	Existente actualmente	Quercus ilex	442.490	4.488.765	Arbusto	0		No afectado	
1432	Existente actualmente	Quercus ilex	442.559	4.488.764	Árbol	145	Joven	No afectado	



Nº	Situación actual	Especie	Coordenadas UTM ETRS89 30N		Tipo	Perímetro	Edad relativa	Afección	Tratamiento
			X (m)	Y (m)					
1433	Existente actualmente	Quercus ilex	442.997	4.488.763	Árbol	15	Joven	A determinar por el proy. de edificación	
1435	Existente actualmente	Quercus ilex	442.556	4.488.762	Arbusto	0		No afectado	
1436	Existente actualmente	Rosa canina	442.773	4.488.761	Arbusto	0		No afectado	
1440	Existente actualmente	Quercus ilex	442.756	4.488.759	Arbusto	72	Joven	Afectado	
1442	Existente actualmente	Quercus ilex	442.568	4.488.758	Árbol	66	Joven	No afectado	
1443	Existente actualmente	Quercus ilex	442.563	4.488.758	Árbol	15	Joven	No afectado	
1448	Existente actualmente	Quercus ilex	442.510	4.488.756	Árbol	76	Joven	No afectado	
1449	Existente actualmente	Quercus ilex	442.586	4.488.756	Árbol	42	Joven	No afectado	
1450	Existente actualmente	Ulmus pumila	443.898	4.488.756	Arbusto	54	Joven	Afectado	
1451	Existente actualmente	Crataegus monogyna	442.758	4.488.756	Arbusto	0		Afectado	
1454	Existente actualmente	Quercus ilex	442.758	4.488.755	Arbusto	15	Joven	Afectado	
1456	Existente actualmente	Quercus ilex	442.561	4.488.754	Árbol	80	Joven	No afectado	
1458	Existente actualmente	Pinus pinea	442.586	4.488.754	Árbol	110	Joven	A determinar por el proy. de edificación	
1459	Existente actualmente	Quercus ilex	442.554	4.488.753	Arbusto	0		No afectado	
1462	Existente actualmente	Ulmus pumila	443.898	4.488.753	Arbusto	86	Joven	Afectado	
1464	Existente actualmente	Quercus ilex	442.759	4.488.752	Arbusto	0		Afectado	
1466	Existente actualmente	Quercus ilex	442.585	4.488.750	Arbusto	0		A determinar por el proy. de edificación	
1467	Existente actualmente	Pinus pinea	442.582	4.488.750	Árbol	22	Joven	No afectado	
1469	Existente actualmente	Quercus ilex	442.577	4.488.749	Árbol	86	Joven	No afectado	
1472	Existente actualmente	Quercus ilex	442.743	4.488.748	Arbusto	0		Afectado	
1475	Existente actualmente	Retama sphaerocarpa	443.086	4.488.746	Arbusto	0		Afectado	
1476	Existente actualmente	Quercus ilex	442.606	4.488.746	Árbol	155	Joven	A determinar por el proy. de edificación	
1478	Existente actualmente	Quercus ilex	442.595	4.488.746	Árbol	105	Joven	A determinar por el proy. de edificación	
1481	Existente actualmente	Ulmus pumila	443.900	4.488.744	Arbusto	162	Joven	Afectado	
1482	Existente actualmente	Quercus ilex	442.598	4.488.743	Arbusto	0		A determinar por el proy. de edificación	
1485	Existente actualmente	Quercus ilex	442.574	4.488.742	Árbol	76	Joven	No afectado	



Nº	Situación actual	Especie	Coordenadas UTM ETRS89 30N		Tipo	Perímetro	Edad relativa	Afección	Tratamiento
			X (m)	Y (m)					
1486	Existente actualmente	Quercus ilex	442.607	4.488.741	Árbol	40	Joven	A determinar por el proy. de edificación	
1488	Existente actualmente	Quercus ilex	442.631	4.488.740	Árbol	16	Joven	A determinar por el proy. de edificación	
1490	Existente actualmente	Ulmus pumila	443.657	4.488.738	Árbol	16	Joven	A determinar por el proy. de edificación	
1491	Existente actualmente	Quercus ilex	442.597	4.488.738	Arbusto	0		A determinar por el proy. de edificación	
1493	Existente actualmente	Quercus ilex	442.625	4.488.738	Arbusto	0		A determinar por el proy. de edificación	
1494	Existente actualmente	Quercus ilex	442.657	4.488.737	Arbusto	0		A determinar por el proy. de edificación	
1495	Existente actualmente	Quercus ilex	442.616	4.488.737	Árbol	98	Joven	A determinar por el proy. de edificación	
1496	Existente actualmente	Retama sphaerocarpa	442.602	4.488.737	Arbusto	0		A determinar por el proy. de edificación	
1497	Existente actualmente	Quercus ilex	442.731	4.488.736	Arbusto	88	Joven	Afectado	
1502	Existente actualmente	Quercus ilex	442.612	4.488.735	Árbol	84	Joven	A determinar por el proy. de edificación	
1505	Existente actualmente	Pinus pinea	442.654	4.488.735	Árbol	110	Joven	A determinar por el proy. de edificación	
1506	Existente actualmente	Quercus ilex	442.752	4.488.734	Arbusto	0		Afectado	
1507	Existente actualmente	Retama sphaerocarpa	443.002	4.488.734	Arbusto	0		A determinar por el proy. de edificación	
1507	Existente actualmente	Retama sphaerocarpa	443.002	4.488.734	Arbusto	0		Afectado	
1507	Existente actualmente	Retama sphaerocarpa	443.002	4.488.734	Arbusto	0		No afectado	
1510	Existente actualmente	Quercus ilex	442.605	4.488.734	Árbol	77	Joven	A determinar por el proy. de edificación	
1512	Existente actualmente	Quercus ilex	442.756	4.488.733	Arbusto	0		Afectado	
1514	Existente actualmente	Ulmus pumila	443.690	4.488.732	Árbol	30	Joven	A determinar por el proy. de edificación	
1516	Existente actualmente	Quercus ilex	442.515	4.488.732	Arbusto	0		No afectado	
1519	Existente actualmente	Quercus ilex	442.617	4.488.730	Árbol	67	Joven	A determinar por el proy. de edificación	
1520	Existente actualmente	Quercus ilex	442.584	4.488.730	Árbol	115	Joven	A determinar por el proy. de edificación	
1521	Existente actualmente	Quercus ilex	442.668	4.488.730	Árbol	56	Joven	A determinar por el proy. de edificación	
1522	Existente actualmente	Quercus ilex	442.725	4.488.730	Arbusto	0		No afectado	
1523	Existente actualmente	Quercus ilex	442.597	4.488.730	Árbol	52	Joven	A determinar por el proy. de edificación	
1525	Existente actualmente	Quercus ilex	442.662	4.488.730	Arbusto	0		A determinar por el proy. de edificación	
1526	Existente actualmente	Quercus ilex	442.603	4.488.729	Árbol	65	Joven	A determinar por el proy. de edificación	



Nº	Situación actual	Especie	Coordenadas UTM ETRS89 30N		Tipo	Perímetro	Edad relativa	Afección	Tratamiento
			X (m)	Y (m)					
1528	Existente actualmente	Quercus ilex	442.672	4.488.729	Árbol	42	Joven	A determinar por el proy. de edificación	
1529	Existente actualmente	Quercus ilex	442.678	4.488.729	Arbusto	0		A determinar por el proy. de edificación	
1530	Existente actualmente	Quercus ilex	442.511	4.488.729	Arbusto	0		No afectado	
1531	Existente actualmente	Quercus ilex	442.669	4.488.729	Arbusto	0		A determinar por el proy. de edificación	
1532	Existente actualmente	Quercus ilex	442.525	4.488.729	Árbol	56	Joven	No afectado	
1533	Existente actualmente	Quercus ilex	442.573	4.488.729	Árbol	22	Joven	No afectado	
1534	Existente actualmente	Quercus ilex	442.593	4.488.728	Árbol	135	Joven	A determinar por el proy. de edificación	
1535	Existente actualmente	Quercus ilex	442.623	4.488.728	Arbusto	0		A determinar por el proy. de edificación	
1536	Existente actualmente	Quercus ilex	442.684	4.488.727	Árbol	94	Maduro	A determinar por el proy. de edificación	
1537	Existente actualmente	Quercus ilex	442.527	4.488.727	Arbusto	0		No afectado	
1538	Existente actualmente	Quercus ilex	442.602	4.488.726	Árbol	80	Joven	A determinar por el proy. de edificación	
1539	Existente actualmente	Quercus ilex	442.616	4.488.726	Árbol	85	Joven	A determinar por el proy. de edificación	
1540	Existente actualmente	Quercus ilex	442.614	4.488.726	Arbusto	0		A determinar por el proy. de edificación	
1541	Existente actualmente	Quercus ilex	442.625	4.488.726	Árbol	56	Joven	A determinar por el proy. de edificación	
1542	Existente actualmente	Quercus ilex	442.520	4.488.726	Árbol	104	Joven	No afectado	
1543	Existente actualmente	Quercus ilex	442.666	4.488.725	Arbusto	0		A determinar por el proy. de edificación	
1544	Existente actualmente	Quercus ilex	442.602	4.488.724	Árbol	62	Joven	A determinar por el proy. de edificación	
1545	Existente actualmente	Quercus ilex	442.569	4.488.724	Árbol	33	Joven	No afectado	
1546	Existente actualmente	Quercus ilex	442.540	4.488.724	Árbol	65	Joven	No afectado	
1547	Existente actualmente	Quercus ilex	442.668	4.488.723	Árbol	45	Joven	A determinar por el proy. de edificación	
1548	Existente actualmente	Pinus pinea	442.512	4.488.723	Árbol	115	Maduro	No afectado	
1549	Existente actualmente	Quercus ilex	442.529	4.488.723	Árbol	70	Joven	No afectado	
1550	Existente actualmente	Morus*	443.537	4.488.723	Arbusto	162	Maduro	Afectado	
1551	Existente actualmente	Quercus ilex	442.693	4.488.723	Árbol	35	Joven	A determinar por el proy. de edificación	
1552	Existente actualmente	Ulmus pumila	443.667	4.488.723	Árbol	21	Joven	A determinar por el proy. de edificación	
1553	Existente actualmente	Ulmus pumila	443.664	4.488.722	Arbusto	0		A determinar por el proy. de edificación	



Nº	Situación actual	Especie	Coordenadas UTM ETRS89 30N		Tipo	Perímetro	Edad relativa	Afección	Tratamiento
			X (m)	Y (m)					
1554	Existente actualmente	Quercus ilex	442.600	4.488.722	Árbol	30	Joven	A determinar por el proy. de edificación	
1556	Existente actualmente	Quercus ilex	442.756	4.488.721	Arbusto	0		Afectado	
1557	Existente actualmente	Quercus ilex	442.742	4.488.721	Arbusto	65	Joven	Afectado	
1558	Existente actualmente	Quercus ilex	442.732	4.488.721	Arbusto	60	Joven	Afectado	
1559	Existente actualmente	Quercus ilex	442.519	4.488.721	Arbusto	0		No afectado	
1560	Existente actualmente	Quercus ilex	442.531	4.488.720	Arbusto	0		No afectado	
1561	Existente actualmente	Quercus ilex	442.610	4.488.719	Árbol	82	Joven	A determinar por el proy. de edificación	
1562	Existente actualmente	Quercus ilex	442.547	4.488.718	Arbusto	0		No afectado	
1563	Existente actualmente	Quercus ilex	442.726	4.488.717	Arbusto	0		Afectado	
1564	Existente actualmente	Quercus ilex	442.519	4.488.716	Arbusto	0		No afectado	
1565	Existente actualmente	Quercus ilex	442.536	4.488.716	Árbol	95	Joven	No afectado	
1567	Existente actualmente	Populus x canadensis	443.905	4.488.715	Arbusto	82	Muerto	Afectado	
1568	Existente actualmente	Quercus ilex	442.609	4.488.715	Arbusto	0		A determinar por el proy. de edificación	
1569	Existente actualmente	Robinia pseudoacacia	443.502	4.488.715	Arbusto	92	Joven	Afectado	
1570	Existente actualmente	Quercus ilex	442.543	4.488.714	Arbusto	0		No afectado	
1571	Existente actualmente	Rosa canina	442.670	4.488.714	Arbusto	0		A determinar por el proy. de edificación	
1572	Existente actualmente	Crataegus monogyna	442.870	4.488.714	Arbusto	0		No afectado	
1573	Existente actualmente	Quercus ilex	442.524	4.488.714	Arbusto	0		No afectado	
1574	Existente actualmente	Quercus ilex	442.698	4.488.714	Árbol	86	Joven	A determinar por el proy. de edificación	
1575	Existente actualmente	Quercus ilex	442.528	4.488.714	Arbusto	0		No afectado	
1576	Existente actualmente	Retama sphaerocarpa	443.710	4.488.713	Arbusto	0		A determinar por el proy. de edificación	
1577	Existente actualmente	Ulmus pumila	443.539	4.488.713	Arbusto	15	Joven	Afectado	
1579	Existente actualmente	Retama sphaerocarpa	442.546	4.488.712	Arbusto	0		No afectado	
1580	Existente actualmente	Quercus ilex	442.657	4.488.712	Arbusto	0		A determinar por el proy. de edificación	
1581	Existente actualmente	Ulmus pumila	443.634	4.488.712	Arbusto	0		A determinar por el proy. de edificación	
1583	Existente actualmente	Quercus ilex	442.539	4.488.711	Árbol	55	Joven	No afectado	



Nº	Situación actual	Especie	Coordenadas UTM ETRS89 30N		Tipo	Perímetro	Edad relativa	Afección	Tratamiento
			X (m)	Y (m)					
1584	Existente actualmente	Quercus ilex	442.563	4.488.711	Árbol	35	Joven	No afectado	
1585	Existente actualmente	Crataegus monogyna	442.870	4.488.711	Arbusto	0		No afectado	
1586	Existente actualmente	Quercus ilex	442.623	4.488.711	Arbusto	0		A determinar por el proy. de edificación	
1588	Existente actualmente	Pinus pinea	442.565	4.488.711	Árbol	160	Joven	No afectado	
1589	Existente actualmente	Pinus pinea	442.638	4.488.711	Árbol	155	Joven	A determinar por el proy. de edificación	
1592	Existente actualmente	Quercus ilex	442.683	4.488.710	Árbol	38	Joven	A determinar por el proy. de edificación	
1593	Existente actualmente	Ulmus pumila	443.479	4.488.710	Arbusto	142	Maduro	Afectado	
1594	Existente actualmente	Quercus ilex	442.681	4.488.710	Árbol	30	Joven	A determinar por el proy. de edificación	
1595	Existente actualmente	Quercus ilex	442.615	4.488.710	Arbusto	0		A determinar por el proy. de edificación	
1597	Existente actualmente	Quercus ilex	442.541	4.488.710	Árbol	45	Joven	No afectado	
1598	Existente actualmente	Crataegus monogyna	442.874	4.488.709	Arbusto	0		No afectado	
1599	Existente actualmente	Quercus ilex	442.628	4.488.709	Arbusto	0		A determinar por el proy. de edificación	
1600	Existente actualmente	Quercus ilex	442.616	4.488.708	Árbol	78	Joven	A determinar por el proy. de edificación	
1602	Existente actualmente	Quercus ilex	442.678	4.488.708	Árbol	82	Joven	A determinar por el proy. de edificación	
1603	Existente actualmente	Quercus ilex	442.675	4.488.708	Arbusto	0		A determinar por el proy. de edificación	
1605	Existente actualmente	Quercus ilex	442.618	4.488.707	Árbol	76	Joven	A determinar por el proy. de edificación	
1607	Existente actualmente	Pinus pinea	442.612	4.488.707	Árbol	110	Joven	A determinar por el proy. de edificación	
1608	Existente actualmente	Retama sphaerocarpa	442.591	4.488.705	Arbusto	0		A determinar por el proy. de edificación	
1609	Existente actualmente	Quercus ilex	442.652	4.488.705	Arbusto	0		A determinar por el proy. de edificación	
1610	Existente actualmente	Pinus pinea	442.571	4.488.705	Árbol	135	Joven	A determinar por el proy. de edificación	
1611	Existente actualmente	Spartium junceum	443.866	4.488.705	Arbusto	0		A determinar por el proy. de edificación	
1612	Existente actualmente	Quercus ilex	442.565	4.488.705	Arbusto	0		No afectado	
1614	Existente actualmente	Quercus ilex	442.557	4.488.703	Árbol	74	Joven	No afectado	
1615	Existente actualmente	Retama sphaerocarpa	442.572	4.488.702	Arbusto	0		A determinar por el proy. de edificación	
1616	Existente actualmente	Quercus ilex	442.656	4.488.702	Árbol	94	Joven	A determinar por el proy. de edificación	
1617	Existente actualmente	Ulmus pumila	443.572	4.488.702	Árbol	68	Joven	A determinar por el proy. de edificación	



Nº	Situación actual	Especie	Coordenadas UTM ETRS89 30N		Tipo	Perímetro	Edad relativa	Afección	Tratamiento
			X (m)	Y (m)					
1618	Existente actualmente	Crataegus monogyna	442.877	4.488.701	Arbusto	0		No afectado	
1619	Existente actualmente	Quercus ilex	442.615	4.488.701	Arbusto	0		A determinar por el proy. de edificación	
1620	Existente actualmente	Quercus ilex	442.525	4.488.700	Arbusto	0		No afectado	
1621	Existente actualmente	Retama sphaerocarpa	443.782	4.488.700	Arbusto	0		A determinar por el proy. de edificación	
1623	Existente actualmente	Rosa canina	443.098	4.488.700	Arbusto	0		Afectado	
1624	Existente actualmente	Quercus ilex	442.594	4.488.699	Árbol	74	Joven	A determinar por el proy. de edificación	
1625	Existente actualmente	Retama sphaerocarpa	443.756	4.488.698	Arbusto	0		No afectado	
1626	Existente actualmente	Retama sphaerocarpa	442.559	4.488.698	Arbusto	0		No afectado	
1627	Existente actualmente	Quercus ilex	442.563	4.488.698	Arbusto	0		No afectado	
1628	Existente actualmente	Quercus ilex	442.599	4.488.698	Árbol	72	Joven	A determinar por el proy. de edificación	
1629	Existente actualmente	Pinus pinea	442.605	4.488.697	Árbol	28	Joven	A determinar por el proy. de edificación	
1630	Existente actualmente	Quercus ilex	442.607	4.488.697	Árbol	56	Joven	A determinar por el proy. de edificación	
1632	Existente actualmente	Crataegus monogyna	442.876	4.488.697	Arbusto	0		No afectado	
1633	Existente actualmente	Quercus ilex	442.592	4.488.696	Arbusto	0		A determinar por el proy. de edificación	
1634	Existente actualmente	Pinus pinea	442.605	4.488.696	Árbol	118	Joven	A determinar por el proy. de edificación	
1635	Existente actualmente	Pinus pinea	442.566	4.488.694	Árbol	165	Maduro	No afectado	
1636	Existente actualmente	Ulmus pumila	443.910	4.488.693	Arbusto	174	Joven	Afectado	
1637	Existente actualmente	Quercus ilex	442.606	4.488.692	Arbusto	0		A determinar por el proy. de edificación	
1639	Existente actualmente	Pinus pinea	442.579	4.488.692	Árbol	86	Joven	A determinar por el proy. de edificación	
1640	Existente actualmente	Quercus ilex	442.762	4.488.691	Arbusto	36	Joven	Afectado	
1641	Existente actualmente	Rosa canina	442.729	4.488.691	Arbusto	0		Afectado	
1643	Existente actualmente	Ulmus pumila	443.528	4.488.690	Árbol	15	Joven	A determinar por el proy. de edificación	
1644	Existente actualmente	Retama sphaerocarpa	442.594	4.488.690	Arbusto	0		A determinar por el proy. de edificación	
1645	Existente actualmente	Quercus ilex	442.620	4.488.689	Árbol	30	Joven	A determinar por el proy. de edificación	
1647	Existente actualmente	Pinus pinea	442.669	4.488.689	Árbol	135	Joven	A determinar por el proy. de edificación	
1648	Existente actualmente	Quercus ilex	442.759	4.488.689	Arbusto	0		Afectado	



Nº	Situación actual	Especie	Coordenadas UTM ETRS89 30N		Tipo	Perímetro	Edad relativa	Afección	Tratamiento
			X (m)	Y (m)					
1649	Existente actualmente	Pinus pinea	442.600	4.488.689	Árbol	60	Joven	A determinar por el proy. de edificación	
1650	Existente actualmente	Quercus ilex	442.581	4.488.688	Árbol	62	Joven	A determinar por el proy. de edificación	
1652	Existente actualmente	Quercus ilex	442.556	4.488.688	Árbol	108	Joven	No afectado	
1653	Existente actualmente	Quercus ilex	442.687	4.488.688	Arbusto	0		A determinar por el proy. de edificación	
1655	Existente actualmente	Quercus ilex	442.582	4.488.688	Arbusto	0		A determinar por el proy. de edificación	
1656	Existente actualmente	Retama sphaerocarpa	442.643	4.488.688	Arbusto	0		A determinar por el proy. de edificación	
1657	Existente actualmente	Quercus ilex	442.773	4.488.688	Arbusto	26	Joven	Afectado	
1658	Existente actualmente	Quercus ilex	442.630	4.488.687	Árbol	65	Joven	A determinar por el proy. de edificación	
1659	Existente actualmente	Quercus ilex	442.527	4.488.687	Arbusto	0		No afectado	
1660	Existente actualmente	Retama sphaerocarpa	442.608	4.488.686	Arbusto	0		A determinar por el proy. de edificación	
1661	Existente actualmente	Rosa canina	442.688	4.488.686	Arbusto	0		A determinar por el proy. de edificación	
1662	Existente actualmente	Ulmus pumila	443.498	4.488.686	Árbol	175	Maduro	A determinar por el proy. de edificación	
1664	Existente actualmente	Quercus ilex	442.601	4.488.685	Arbusto	0		A determinar por el proy. de edificación	
1665	Existente actualmente	Ulmus pumila	443.897	4.488.685	Arbusto	28	Joven	Afectado	
1666	Existente actualmente	Crataegus monogyna	442.761	4.488.684	Arbusto	0		Afectado	
1669	Existente actualmente	Retama sphaerocarpa	442.540	4.488.682	Arbusto	0		No afectado	
1670	Existente actualmente	Retama sphaerocarpa	442.747	4.488.682	Arbusto	0		Afectado	
1671	Existente actualmente	Rosa canina	442.738	4.488.682	Arbusto	0		Afectado	
1672	Existente actualmente	Quercus ilex	442.725	4.488.682	Arbusto	0		Afectado	
1673	Existente actualmente	Quercus ilex	442.550	4.488.681	Arbusto	0		No afectado	
1674	Existente actualmente	Quercus ilex	442.679	4.488.681	Árbol	54	Joven	A determinar por el proy. de edificación	
1675	Existente actualmente	Ulmus pumila	443.911	4.488.681	Arbusto	53	Joven	Afectado	
1676	Existente actualmente	Quercus ilex	442.570	4.488.681	Arbusto	0		No afectado	
1678	Existente actualmente	Retama sphaerocarpa	442.556	4.488.680	Arbusto	0		No afectado	
1679	Existente actualmente	Quercus ilex	442.539	4.488.680	Árbol	95	Joven	No afectado	
1680	Existente actualmente	Quercus ilex	442.738	4.488.680	Arbusto	0		Afectado	



Nº	Situación actual	Especie	Coordenadas UTM ETRS89 30N		Tipo	Perímetro	Edad relativa	Afección	Tratamiento
			X (m)	Y (m)					
1681	Existente actualmente	Quercus ilex	442.596	4.488.680	Arbusto	0		A determinar por el proy. de edificación	
1682	Existente actualmente	Quercus ilex	442.623	4.488.680	Arbusto	0		A determinar por el proy. de edificación	
1683	Existente actualmente	Ulmus pumila	443.912	4.488.679	Arbusto	52	Joven	Afectado	
1684	Existente actualmente	Pinus pinea	442.685	4.488.679	Árbol	98	Joven	A determinar por el proy. de edificación	
1685	Existente actualmente	Quercus ilex	442.530	4.488.679	Arbusto	0		No afectado	
1686	Existente actualmente	Pinus pinea	442.659	4.488.677	Árbol	98	Joven	A determinar por el proy. de edificación	
1687	Existente actualmente	Pinus pinea	442.668	4.488.677	Árbol	123	Joven	A determinar por el proy. de edificación	
1688	Existente actualmente	Quercus ilex	442.689	4.488.677	Arbusto	0		A determinar por el proy. de edificación	
1689	Existente actualmente	Quercus ilex	442.551	4.488.677	Árbol	28	Joven	No afectado	
1690	Existente actualmente	Pinus pinea	442.672	4.488.676	Árbol	24	Joven	A determinar por el proy. de edificación	
1691	Existente actualmente	Quercus ilex	442.779	4.488.676	Arbusto	0		Afectado	
1692	Existente actualmente	Ulmus pumila	443.913	4.488.676	Arbusto	62	Joven	Afectado	
1694	Existente actualmente	Quercus ilex	442.623	4.488.674	Árbol	28	Joven	A determinar por el proy. de edificación	
1695	Existente actualmente	Pinus pinea	442.710	4.488.674	Arbusto	34	Joven	Afectado	
1696	Existente actualmente	Quercus ilex	442.663	4.488.674	Arbusto	0		A determinar por el proy. de edificación	
1697	Existente actualmente	Quercus ilex	442.626	4.488.673	Árbol	15	Joven	A determinar por el proy. de edificación	
1698	Existente actualmente	Rosa canina	442.727	4.488.673	Arbusto	0		Afectado	
1699	Existente actualmente	Quercus ilex	442.783	4.488.673	Árbol	28	Joven	A determinar por el proy. de edificación	
1700	Existente actualmente	Quercus ilex	442.535	4.488.673	Arbusto	0		No afectado	
1701	Existente actualmente	Pinus pinea	442.660	4.488.673	Árbol	145	Joven	A determinar por el proy. de edificación	
1702	Existente actualmente	Quercus ilex	442.619	4.488.673	Árbol	85	Joven	A determinar por el proy. de edificación	
1703	Existente actualmente	Ulmus pumila	443.911	4.488.673	Arbusto	40	Joven	Afectado	
1704	Existente actualmente	Quercus ilex	442.643	4.488.672	Arbusto	0		A determinar por el proy. de edificación	
1705	Existente actualmente	Quercus ilex	442.614	4.488.672	Árbol	25	Joven	A determinar por el proy. de edificación	
1706	Existente actualmente	Quercus ilex	442.674	4.488.672	Arbusto	0		A determinar por el proy. de edificación	
1707	Existente actualmente	Quercus ilex	442.671	4.488.672	Árbol	45	Joven	A determinar por el proy. de edificación	



Nº	Situación actual	Especie	Coordenadas UTM ETRS89 30N		Tipo	Perímetro	Edad relativa	Afección	Tratamiento
			X (m)	Y (m)					
1708	Existente actualmente	Quercus ilex	442.677	4.488.672	Árbol	32	Joven	A determinar por el proy. de edificación	
1710	Existente actualmente	Ulmus pumila	443.914	4.488.671	Arbusto	96	Joven	Afectado	
1711	Existente actualmente	Retama sphaerocarpa	443.779	4.488.671	Arbusto	0		No afectado	
1712	Existente actualmente	Quercus ilex	442.719	4.488.670	Arbusto	0		Afectado	
1713	Existente actualmente	Quercus ilex	442.693	4.488.670	Árbol	78	Joven	A determinar por el proy. de edificación	
1714	Existente actualmente	Quercus ilex	442.606	4.488.669	Árbol	38	Joven	A determinar por el proy. de edificación	
1715	Existente actualmente	Crataegus monogyna	442.922	4.488.669	Arbusto	0		No afectado	
1716	Existente actualmente	Ulmus pumila	443.912	4.488.668	Arbusto	75	Joven	Afectado	
1717	Existente actualmente	Quercus ilex	442.604	4.488.668	Arbusto	0		A determinar por el proy. de edificación	
1719	Existente actualmente	Quercus ilex	442.782	4.488.667	Árbol	86	Joven	A determinar por el proy. de edificación	
1720	Existente actualmente	Retama sphaerocarpa	442.683	4.488.667	Arbusto	0		A determinar por el proy. de edificación	
1721	Existente actualmente	Quercus ilex	442.696	4.488.666	Árbol	42	Joven	A determinar por el proy. de edificación	
1722	Existente actualmente	Retama sphaerocarpa	442.658	4.488.666	Arbusto	0		A determinar por el proy. de edificación	
1723	Existente actualmente	Pinus pinea	442.669	4.488.666	Árbol	155	Joven	A determinar por el proy. de edificación	
1724	Existente actualmente	Pinus pinea	442.661	4.488.666	Árbol	96	Joven	A determinar por el proy. de edificación	
1725	Existente actualmente	Quercus ilex	442.567	4.488.665	Arbusto	0		No afectado	
1726	Existente actualmente	Quercus ilex	442.697	4.488.664	Árbol	25	Joven	A determinar por el proy. de edificación	
1727	Existente actualmente	Quercus ilex	442.641	4.488.664	Arbusto	0		A determinar por el proy. de edificación	
1728	Existente actualmente	Quercus ilex	442.692	4.488.664	Árbol	60	Joven	A determinar por el proy. de edificación	
1729	Existente actualmente	Retama sphaerocarpa	443.848	4.488.664	Arbusto	0		A determinar por el proy. de edificación	
1730	Existente actualmente	Quercus ilex	442.678	4.488.663	Arbusto	0		A determinar por el proy. de edificación	
1731	Existente actualmente	Quercus ilex	442.565	4.488.663	Arbusto	0		No afectado	
1732	Existente actualmente	Rosa canina	442.850	4.488.662	Arbusto	0		Afectado	
1733	Existente actualmente	Quercus ilex	442.553	4.488.661	Arbusto	0		No afectado	
1734	Existente actualmente	Retama sphaerocarpa	442.535	4.488.661	Arbusto	0		No afectado	
1735	Existente actualmente	Retama sphaerocarpa	443.689	4.488.660	Arbusto	0		A determinar por el proy. de edificación	



Nº	Situación actual	Especie	Coordenadas UTM ETRS89 30N		Tipo	Perímetro	Edad relativa	Afección	Tratamiento
			X (m)	Y (m)					
1736	Existente actualmente	Quercus ilex	442.669	4.488.659	Arbusto	0		A determinar por el proy. de edificación	
1737	Existente actualmente	Pinus pinea	442.648	4.488.658	Árbol	165	Joven	A determinar por el proy. de edificación	
1738	Existente actualmente	Quercus ilex	442.712	4.488.658	Arbusto	0		Afectado	
1739	Existente actualmente	Retama sphaerocarpa	442.559	4.488.658	Arbusto	0		No afectado	
1740	Existente actualmente	Ulmus pumila	443.917	4.488.658	Arbusto	162	Joven	Afectado	
1741	Existente actualmente	Quercus ilex	442.662	4.488.657	Árbol	18	Joven	A determinar por el proy. de edificación	
1742	Existente actualmente	Retama sphaerocarpa	442.618	4.488.657	Arbusto	0		A determinar por el proy. de edificación	
1743	Existente actualmente	Quercus ilex	442.591	4.488.656	Árbol	25	Joven	No afectado	
1744	Existente actualmente	Quercus ilex	442.694	4.488.656	Arbusto	0		A determinar por el proy. de edificación	
1745	Existente actualmente	Quercus ilex	442.563	4.488.655	Árbol	29	Joven	No afectado	
1746	Existente actualmente	Pinus pinea	442.705	4.488.655	Arbusto	145	Joven	Afectado	
1747	Existente actualmente	Pinus pinea	442.673	4.488.655	Árbol	25	Joven	A determinar por el proy. de edificación	
1748	Existente actualmente	Quercus ilex	442.736	4.488.655	Arbusto	0		No afectado	
1749	Existente actualmente	Quercus ilex	442.544	4.488.655	Arbusto	0		No afectado	
1750	Existente actualmente	Retama sphaerocarpa	442.693	4.488.654	Arbusto	0		A determinar por el proy. de edificación	
1752	Existente actualmente	Quercus ilex	442.655	4.488.654	Arbusto	0		A determinar por el proy. de edificación	
1753	Existente actualmente	Ulmus pumila	443.918	4.488.653	Arbusto	95	Joven	Afectado	
1754	Existente actualmente	Quercus ilex	442.644	4.488.653	Arbusto	0		A determinar por el proy. de edificación	
1755	Existente actualmente	Quercus ilex	442.600	4.488.653	Arbusto	0		A determinar por el proy. de edificación	
1756	Existente actualmente	Pinus pinea	442.696	4.488.652	Árbol	105	Joven	A determinar por el proy. de edificación	
1757	Existente actualmente	Quercus ilex	442.555	4.488.652	Árbol	28	Joven	No afectado	
1758	Existente actualmente	Ulmus pumila	443.916	4.488.652	Arbusto	46	Joven	Afectado	
1759	Existente actualmente	Quercus ilex	442.578	4.488.652	Arbusto	0		No afectado	
1760	Existente actualmente	Quercus ilex	442.701	4.488.652	Arbusto	0		Afectado	
1762	Existente actualmente	Pinus pinea	442.671	4.488.651	Árbol	95	Joven	A determinar por el proy. de edificación	
1763	Existente actualmente	Quercus ilex	442.546	4.488.651	Arbusto	0		No afectado	



Nº	Situación actual	Especie	Coordenadas UTM ETRS89 30N		Tipo	Perímetro	Edad relativa	Afección	Tratamiento
			X (m)	Y (m)					
1764	Existente actualmente	Quercus ilex	442.651	4.488.651	Arbusto	0		A determinar por el proy. de edificación	
1765	Existente actualmente	Ulmus pumila	443.809	4.488.650	Árbol	15	Joven	A determinar por el proy. de edificación	
1766	Existente actualmente	Ulmus pumila	443.915	4.488.650	Arbusto	55	Joven	Afectado	
1769	Existente actualmente	Quercus ilex	442.568	4.488.648	Árbol	58	Joven	No afectado	
1770	Existente actualmente	Quercus ilex	442.755	4.488.647	Arbusto	0		No afectado	
1771	Existente actualmente	Quercus ilex	442.629	4.488.646	Árbol	21	Joven	A determinar por el proy. de edificación	
1772	Existente actualmente	Ulmus pumila	443.915	4.488.646	Arbusto	74	Joven	Afectado	
1774	Existente actualmente	Pinus pinea	442.674	4.488.646	Árbol	50	Joven	A determinar por el proy. de edificación	
1775	Existente actualmente	Pinus pinea	442.653	4.488.645	Árbol	128	Joven	A determinar por el proy. de edificación	
1776	Existente actualmente	Quercus ilex	443.295	4.488.645	Arbusto	0		No afectado	
1777	Existente actualmente	Quercus ilex	442.764	4.488.645	Arbusto	0		A determinar por el proy. de edificación	
1778	Existente actualmente	Ulmus pumila	443.762	4.488.645	Arbusto	20	Joven	Afectado	
1779	Existente actualmente	Retama sphaerocarpa	442.650	4.488.645	Arbusto	0		A determinar por el proy. de edificación	
1780	Existente actualmente	Ulmus pumila	443.918	4.488.644	Arbusto	125	Maduro	Afectado	
1781	Existente actualmente	Ulmus pumila	443.906	4.488.643	Arbusto	78	Joven	Afectado	
1782	Existente actualmente	Retama sphaerocarpa	443.822	4.488.643	Arbusto	0		A determinar por el proy. de edificación	
1783	Existente actualmente	Quercus ilex	442.672	4.488.643	Arbusto	0		A determinar por el proy. de edificación	
1785	Existente actualmente	Quercus ilex	442.660	4.488.643	Arbusto	0		A determinar por el proy. de edificación	
1786	Existente actualmente	Quercus ilex	442.752	4.488.643	Arbusto	0		No afectado	
1787	Existente actualmente	Ulmus pumila	443.802	4.488.642	Arbusto	0		A determinar por el proy. de edificación	
1788	Existente actualmente	Morus*	443.693	4.488.642	Arbusto	94	Decrépito	Afectado	
1789	Existente actualmente	Ulmus pumila	443.914	4.488.642	Arbusto	87	Joven	Afectado	
1790	Existente actualmente	Quercus ilex	442.645	4.488.642	Arbusto	0		A determinar por el proy. de edificación	
1792	Existente actualmente	Ulmus pumila	443.746	4.488.641	Arbusto	0		Afectado	
1793	Existente actualmente	Ulmus pumila	443.739	4.488.641	Arbusto	18	Joven	Afectado	
1794	Existente actualmente	Ulmus pumila	443.697	4.488.640	Arbusto	0		Afectado	



Nº	Situación actual	Especie	Coordenadas UTM ETRS89 30N		Tipo	Perímetro	Edad relativa	Afección	Tratamiento
			X (m)	Y (m)					
1795	Existente actualmente	Quercus ilex	442.584	4.488.640	Arbusto	0		No afectado	
1796	Existente actualmente	Quercus ilex	442.598	4.488.640	Arbusto	0		No afectado	
1797	Existente actualmente	Quercus ilex	442.746	4.488.639	Arbusto	0		A determinar por el proy. de edificación	
1798	Existente actualmente	Quercus ilex	443.176	4.488.639	Arbusto	0		A determinar por el proy. de edificación	
1798	Existente actualmente	Quercus ilex	443.176	4.488.639	Arbusto	0		Afectado	
1798	Existente actualmente	Quercus ilex	443.176	4.488.639	Arbusto	0		No afectado	
1799	Existente actualmente	Quercus ilex	442.595	4.488.639	Árbol	35	Joven	No afectado	
1800	Existente actualmente	Prunus dulcis	443.796	4.488.638	Árbol	26	Joven	A determinar por el proy. de edificación	
1802	Existente actualmente	Pinus pinea	442.649	4.488.638	Árbol	145	Joven	A determinar por el proy. de edificación	
1803	Existente actualmente	Quercus ilex	442.700	4.488.638	Arbusto	0		Afectado	
1804	Existente actualmente	Ulmus pumila	443.885	4.488.638	Árbol	91	Maduro	A determinar por el proy. de edificación	
1805	Existente actualmente	Quercus ilex	442.579	4.488.637	Arbusto	0		No afectado	
1806	Existente actualmente	Quercus ilex	442.565	4.488.637	Arbusto	0		No afectado	
1807	Existente actualmente	Quercus ilex	442.666	4.488.637	Arbusto	0		A determinar por el proy. de edificación	
1808	Existente actualmente	Quercus ilex	442.570	4.488.637	Árbol	43	Joven	No afectado	
1809	Existente actualmente	Ulmus pumila	443.803	4.488.636	Árbol	19	Joven	A determinar por el proy. de edificación	
1811	Existente actualmente	Quercus ilex	443.174	4.488.636	Arbusto	0		A determinar por el proy. de edificación	
1811	Existente actualmente	Quercus ilex	443.174	4.488.636	Arbusto	0		Afectado	
1811	Existente actualmente	Quercus ilex	443.174	4.488.636	Arbusto	0		No afectado	
1812	Existente actualmente	Quercus ilex	442.739	4.488.636	Arbusto	0		A determinar por el proy. de edificación	
1813	Existente actualmente	Quercus ilex	442.643	4.488.635	Árbol	36	Joven	A determinar por el proy. de edificación	
1814	Existente actualmente	Quercus ilex	442.676	4.488.634	Árbol	16	Joven	A determinar por el proy. de edificación	
1815	Existente actualmente	Ulmus pumila	443.861	4.488.634	Árbol	80	Joven	A determinar por el proy. de edificación	
1816	Existente actualmente	Quercus ilex	442.817	4.488.634	Árbol	53	Joven	A determinar por el proy. de edificación	
1817	Existente actualmente	Quercus ilex	442.622	4.488.634	Árbol	45	Joven	A determinar por el proy. de edificación	
1818	Existente actualmente	Quercus ilex	442.639	4.488.633	Árbol	45	Joven	A determinar por el proy. de edificación	



Nº	Situación actual	Especie	Coordenadas UTM ETRS89 30N		Tipo	Perímetro	Edad relativa	Afección	Tratamiento
			X (m)	Y (m)					
1819	Existente actualmente	Ulmus pumila	443.738	4.488.633	Árbol	15	Joven	A determinar por el proy. de edificación	
1820	Existente actualmente	Quercus ilex	442.571	4.488.633	Árbol	82	Joven	No afectado	
1821	Existente actualmente	Retama sphaerocarpa	442.618	4.488.632	Arbusto	0		A determinar por el proy. de edificación	
1823	Existente actualmente	Ulmus pumila	443.744	4.488.632	Árbol	32	Joven	A determinar por el proy. de edificación	
1824	Existente actualmente	Ulmus pumila	443.739	4.488.632	Árbol	24	Joven	A determinar por el proy. de edificación	
1825	Existente actualmente	Retama sphaerocarpa	442.650	4.488.632	Arbusto	0		A determinar por el proy. de edificación	
1826	Existente actualmente	Pinus pinea	442.586	4.488.631	Árbol	92	Joven	No afectado	
1827	Existente actualmente	Quercus ilex	442.671	4.488.630	Arbusto	0		A determinar por el proy. de edificación	
1828	Existente actualmente	Ulmus pumila	443.821	4.488.630	Árbol	34	Joven	A determinar por el proy. de edificación	
1830	Existente actualmente	Quercus ilex	442.675	4.488.630	Arbusto	0		A determinar por el proy. de edificación	
1831	Existente actualmente	Quercus ilex	442.743	4.488.630	Árbol	68	Joven	A determinar por el proy. de edificación	
1832	Existente actualmente	Quercus ilex	442.612	4.488.630	Árbol	85	Joven	No afectado	
1833	Existente actualmente	Quercus ilex	442.647	4.488.630	Árbol	85	Joven	A determinar por el proy. de edificación	
1834	Existente actualmente	Quercus ilex	442.658	4.488.630	Árbol	38	Joven	A determinar por el proy. de edificación	
1835	Existente actualmente	Quercus ilex	442.606	4.488.629	Árbol	105	Joven	No afectado	
1836	Existente actualmente	Ulmus pumila	443.742	4.488.629	Árbol	15	Joven	A determinar por el proy. de edificación	
1837	Existente actualmente	Quercus ilex	442.616	4.488.629	Árbol	76	Joven	A determinar por el proy. de edificación	
1838	Existente actualmente	Retama sphaerocarpa	442.641	4.488.629	Arbusto	0		A determinar por el proy. de edificación	
1839	Existente actualmente	Quercus ilex	442.593	4.488.628	Árbol	54	Joven	No afectado	
1840	Existente actualmente	Quercus ilex	442.642	4.488.627	Arbusto	0		A determinar por el proy. de edificación	
1841	Existente actualmente	Quercus ilex	442.611	4.488.627	Arbusto	0		No afectado	
1842	Existente actualmente	Quercus ilex	442.705	4.488.627	Arbusto	0		A determinar por el proy. de edificación	
1844	Existente actualmente	Quercus ilex	442.567	4.488.625	Arbusto	0		No afectado	
1845	Existente actualmente	Quercus ilex	442.712	4.488.625	Árbol	22	Joven	A determinar por el proy. de edificación	
1846	Existente actualmente	Quercus ilex	442.697	4.488.624	Arbusto	0		Afectado	
1847	Existente actualmente	Quercus ilex	442.590	4.488.623	Árbol	33	Joven	No afectado	



Nº	Situación actual	Especie	Coordenadas UTM ETRS89 30N		Tipo	Perímetro	Edad relativa	Afección	Tratamiento
			X (m)	Y (m)					
1848	Existente actualmente	Retama sphaerocarpa	442.800	4.488.623	Arbusto	0		A determinar por el proy. de edificación	
1849	Existente actualmente	Ulmus pumila	443.922	4.488.623	Arbusto	74	Joven	Afectado	
1850	Existente actualmente	Ulmus pumila	443.804	4.488.623	Árbol	22	Joven	A determinar por el proy. de edificación	
1851	Existente actualmente	Quercus ilex	442.709	4.488.622	Árbol	112	Joven	A determinar por el proy. de edificación	
1854	Existente actualmente	Quercus ilex	442.658	4.488.621	Árbol	52	Joven	A determinar por el proy. de edificación	
1855	Existente actualmente	Quercus ilex	442.637	4.488.621	Árbol	68	Joven	A determinar por el proy. de edificación	
1856	Existente actualmente	Quercus ilex	442.607	4.488.620	Árbol	102	Maduro	No afectado	
1857	Existente actualmente	Pinus pinea	442.649	4.488.620	Árbol	84	Joven	A determinar por el proy. de edificación	
1858	Existente actualmente	Quercus ilex	442.685	4.488.620	Arbusto	0		A determinar por el proy. de edificación	
1859	Existente actualmente	Quercus ilex	442.672	4.488.619	Árbol	52	Joven	A determinar por el proy. de edificación	
1860	Existente actualmente	Crataegus monogyna	442.972	4.488.619	Arbusto	0		No afectado	
1861	Existente actualmente	Rosa canina	442.801	4.488.618	Arbusto	0		A determinar por el proy. de edificación	
1863	Existente actualmente	Retama sphaerocarpa	442.694	4.488.618	Arbusto	0		Afectado	
1864	Existente actualmente	Ulmus pumila	443.787	4.488.617	Arbusto	15	Joven	Afectado	
1865	Existente actualmente	Pinus pinea	442.661	4.488.617	Árbol	65	Joven	A determinar por el proy. de edificación	
1866	Existente actualmente	Pinus pinea	442.658	4.488.616	Árbol	40	Joven	A determinar por el proy. de edificación	
1867	Existente actualmente	Quercus ilex	442.609	4.488.615	Arbusto	0		No afectado	
1868	Existente actualmente	Quercus ilex	442.709	4.488.615	Arbusto	0		A determinar por el proy. de edificación	
1869	Existente actualmente	Retama sphaerocarpa	443.323	4.488.615	Arbusto	0		No afectado	
1870	Existente actualmente	Quercus ilex	442.763	4.488.615	Arbusto	0		A determinar por el proy. de edificación	
1871	Existente actualmente	Pinus pinea	442.777	4.488.615	Árbol	120	Joven	A determinar por el proy. de edificación	
1873	Existente actualmente	Quercus ilex	442.669	4.488.614	Árbol	45	Joven	A determinar por el proy. de edificación	
1874	Existente actualmente	Quercus ilex	442.629	4.488.614	Árbol	52	Joven	A determinar por el proy. de edificación	
1875	Existente actualmente	Quercus ilex	442.722	4.488.614	Árbol	108	Joven	A determinar por el proy. de edificación	
1877	Existente actualmente	Pinus pinea	442.645	4.488.612	Árbol	85	Joven	A determinar por el proy. de edificación	
1878	Existente actualmente	Pinus pinea	442.681	4.488.611	Árbol	162	Joven	A determinar por el proy. de edificación	



Nº	Situación actual	Especie	Coordenadas UTM ETRS89 30N		Tipo	Perímetro	Edad relativa	Afección	Tratamiento
			X (m)	Y (m)					
1879	Existente actualmente	Quercus ilex	442.722	4.488.610	Árbol	24	Joven	A determinar por el proy. de edificación	
1880	Existente actualmente	Ulmus pumila	443.630	4.488.610	Arbusto	128	Maduro	Afectado	
1882	Existente actualmente	Quercus ilex	442.593	4.488.609	Árbol	28	Joven	No afectado	
1883	Existente actualmente	Quercus ilex	442.676	4.488.609	Arbusto	0		A determinar por el proy. de edificación	
1884	Existente actualmente	Retama sphaerocarpa	442.591	4.488.608	Arbusto	0		No afectado	
1885	Existente actualmente	Pinus pinea	442.672	4.488.607	Árbol	165	Maduro	A determinar por el proy. de edificación	
1886	Existente actualmente	Retama sphaerocarpa	442.696	4.488.607	Arbusto	0		Afectado	
1887	Existente actualmente	Quercus ilex	442.648	4.488.607	Árbol	115	Maduro	A determinar por el proy. de edificación	
1890	Existente actualmente	Quercus ilex	442.540	4.488.606	Árbol	75	Joven	No afectado	
1891	Existente actualmente	Pinus pinea	442.643	4.488.604	Árbol	35	Joven	No afectado	
1892	Existente actualmente	Retama sphaerocarpa	442.950	4.488.604	Arbusto	0		No afectado	
1893	Existente actualmente	Rosa canina	442.752	4.488.604	Arbusto	0		A determinar por el proy. de edificación	
1894	Existente actualmente	Ulmus pumila	443.691	4.488.604	Árbol	34	Joven	A determinar por el proy. de edificación	
1895	Existente actualmente	Quercus ilex	442.668	4.488.603	Árbol	66	Joven	A determinar por el proy. de edificación	
1896	Existente actualmente	Quercus ilex	442.637	4.488.603	Árbol	83	Joven	No afectado	
1897	Existente actualmente	Quercus ilex	442.645	4.488.602	Arbusto	0		No afectado	
1898	Existente actualmente	Quercus ilex	442.758	4.488.602	Arbusto	0		A determinar por el proy. de edificación	
1899	Existente actualmente	Quercus ilex	442.744	4.488.602	Arbusto	0		A determinar por el proy. de edificación	
1901	Existente actualmente	Quercus ilex	442.648	4.488.601	Arbusto	0		No afectado	
1902	Existente actualmente	Rosa canina	442.985	4.488.600	Arbusto	0		No afectado	
1903	Existente actualmente	Quercus ilex	442.538	4.488.600	Arbusto	0		No afectado	
1904	Existente actualmente	Quercus ilex	442.888	4.488.600	Arbusto	0		A determinar por el proy. de edificación	
1907	Existente actualmente	Quercus ilex	442.877	4.488.598	Árbol	38	Joven	A determinar por el proy. de edificación	
1908	Existente actualmente	Retama sphaerocarpa	442.683	4.488.597	Arbusto	0		A determinar por el proy. de edificación	
1909	Existente actualmente	Quercus ilex	442.662	4.488.597	Árbol	64	Joven	No afectado	
1911	Existente actualmente	Rosa canina	443.788	4.488.596	Arbusto	0		Afectado	



Nº	Situación actual	Especie	Coordenadas UTM ETRS89 30N		Tipo	Perímetro	Edad relativa	Afección	Tratamiento
			X (m)	Y (m)					
1912	Existente actualmente	Quercus ilex	442.535	4.488.596	Árbol	108	Viejo	No afectado	
1913	Existente actualmente	Retama sphaerocarpa	442.982	4.488.594	Arbusto	0		No afectado	
1914	Existente actualmente	Ulmus minor	442.904	4.488.594	Árbol	45	Muerto	A determinar por el proy. de edificación	
1915	Existente actualmente	Quercus ilex	442.598	4.488.593	Arbusto	0		No afectado	
1916	Existente actualmente	Ulmus minor	442.902	4.488.593	Árbol	76	Muerto	A determinar por el proy. de edificación	
1918	Existente actualmente	Ulmus minor	442.901	4.488.592	Árbol	55	Muerto	A determinar por el proy. de edificación	
1919	Existente actualmente	Quercus ilex	442.637	4.488.592	Árbol	45	Joven	No afectado	
1920	Existente actualmente	Rubus ulmifolius	442.999	4.488.592	Arbusto	0		No afectado	
1921	Existente actualmente	Retama sphaerocarpa	443.700	4.488.591	Arbusto	0		A determinar por el proy. de edificación	
1922	Existente actualmente	Ulmus minor	442.898	4.488.591	Árbol	60	Muerto	A determinar por el proy. de edificación	
1923	Existente actualmente	Ulmus minor	442.899	4.488.591	Árbol	58	Muerto	A determinar por el proy. de edificación	
1924	Existente actualmente	Quercus ilex	442.569	4.488.590	Árbol	48	Joven	No afectado	
1925	Existente actualmente	Quercus ilex	442.674	4.488.587	Arbusto	0		No afectado	
1926	Existente actualmente	Retama sphaerocarpa	442.777	4.488.587	Arbusto	0		A determinar por el proy. de edificación	
1927	Existente actualmente	Quercus ilex	442.585	4.488.586	Árbol	85	Joven	No afectado	
1928	Existente actualmente	Crataegus monogyna	442.996	4.488.586	Árbol	22	Joven	No afectado	
1929	Existente actualmente	Quercus ilex	442.659	4.488.586	Arbusto	0		No afectado	
1931	Existente actualmente	Quercus ilex	442.726	4.488.586	Arbusto	0		A determinar por el proy. de edificación	
1932	Existente actualmente	Quercus ilex	442.691	4.488.586	Arbusto	185	Joven	Afectado	
1934	Existente actualmente	Quercus ilex	442.633	4.488.583	Árbol	16	Joven	No afectado	
1935	Existente actualmente	Ulmus pumila	443.926	4.488.583	Arbusto	136	Joven	Afectado	
1936	Existente actualmente	Quercus ilex	442.547	4.488.583	Árbol	103	Maduro	No afectado	
1937	Existente actualmente	Quercus ilex	442.545	4.488.582	Árbol	90	Joven	No afectado	
1938	Existente actualmente	Quercus ilex	442.629	4.488.582	Arbusto	0		No afectado	
1940	Existente actualmente	Quercus ilex	442.717	4.488.581	Árbol	155	Maduro	A determinar por el proy. de edificación	
1941	Existente actualmente	Quercus ilex	442.640	4.488.581	Árbol	40	Joven	No afectado	



Nº	Situación actual	Especie	Coordenadas UTM ETRS89 30N		Tipo	Perímetro	Edad relativa	Afección	Tratamiento
			X (m)	Y (m)					
1943	Existente actualmente	Pinus pinea	442.662	4.488.579	Árbol	142	Maduro	No afectado	
1944	Existente actualmente	Rubus ulmifolius	443.017	4.488.579	Arbusto	0		No afectado	
1945	Existente actualmente	Quercus ilex	442.645	4.488.579	Arbusto	0		No afectado	
1947	Existente actualmente	Pinus pinea	442.704	4.488.578	Árbol	160	Joven	A determinar por el proy. de edificación	
1948	Existente actualmente	Crataegus monogyna	443.018	4.488.578	Arbusto	0		No afectado	
1949	Existente actualmente	Ulmus pumila	443.689	4.488.578	Árbol	22	Joven	A determinar por el proy. de edificación	
1950	Existente actualmente	Rosa canina	443.020	4.488.577	Arbusto	0		No afectado	
1951	Existente actualmente	Rubus ulmifolius	443.010	4.488.577	Arbusto	0		No afectado	
1952	Existente actualmente	Quercus ilex	442.733	4.488.577	Arbusto	0		A determinar por el proy. de edificación	
1953	Existente actualmente	Crataegus monogyna	443.023	4.488.577	Árbol	17	Joven	No afectado	
1954	Existente actualmente	Retama sphaerocarpa	443.790	4.488.577	Arbusto	0		Afectado	
1955	Existente actualmente	Quercus ilex	442.724	4.488.577	Árbol	25	Joven	A determinar por el proy. de edificación	
1956	Existente actualmente	Retama sphaerocarpa	442.816	4.488.576	Arbusto	0		A determinar por el proy. de edificación	
1957	Existente actualmente	Quercus ilex	442.622	4.488.576	Árbol	85	Joven	No afectado	
1958	Existente actualmente	Quercus ilex	442.641	4.488.576	Árbol	38	Joven	No afectado	
1959	Existente actualmente	Quercus ilex	442.617	4.488.575	Árbol	65	Joven	No afectado	
1960	Existente actualmente	Quercus ilex	442.673	4.488.575	Árbol	15	Joven	No afectado	
1961	Existente actualmente	Quercus ilex	442.578	4.488.575	Arbusto	0		No afectado	
1962	Existente actualmente	Pinus pinea	442.696	4.488.575	Arbusto	105	Joven	Afectado	
1964	Existente actualmente	Quercus ilex	442.704	4.488.573	Árbol	46	Joven	A determinar por el proy. de edificación	
1965	Existente actualmente	Quercus ilex	442.540	4.488.572	Árbol	128	Maduro	No afectado	
1966	Existente actualmente	Quercus ilex	443.293	4.488.572	Arbusto	0		A determinar por el proy. de edificación	
1966	Existente actualmente	Quercus ilex	443.293	4.488.572	Arbusto	0		Afectado	
1966	Existente actualmente	Quercus ilex	443.293	4.488.572	Arbusto	0		No afectado	
1967	Existente actualmente	Quercus ilex	442.742	4.488.572	Arbusto	0		A determinar por el proy. de edificación	
1968	Existente actualmente	Quercus ilex	443.732	4.488.572	Arbusto	0		A determinar por el proy. de edificación	



Nº	Situación actual	Especie	Coordenadas UTM ETRS89 30N		Tipo	Perímetro	Edad relativa	Afección	Tratamiento
			X (m)	Y (m)					
1970	Existente actualmente	Quercus ilex	442.696	4.488.571	Arbusto	36	Joven	Afectado	
1971	Existente actualmente	Quercus ilex	442.692	4.488.571	Arbusto	0		Afectado	
1972	Existente actualmente	Pinus pinea	442.675	4.488.570	Árbol	92	Maduro	No afectado	
1973	Existente actualmente	Pinus pinea	442.624	4.488.570	Árbol	46	Joven	No afectado	
1974	Existente actualmente	Pinus pinea	442.707	4.488.570	Árbol	125	Joven	A determinar por el proy. de edificación	
1975	Existente actualmente	Retama sphaerocarpa	443.343	4.488.570	Arbusto	0		A determinar por el proy. de edificación	
1975	Existente actualmente	Retama sphaerocarpa	443.343	4.488.570	Arbusto	0		Afectado	
1975	Existente actualmente	Retama sphaerocarpa	443.343	4.488.570	Arbusto	0		No afectado	
1976	Existente actualmente	Quercus ilex	442.640	4.488.568	Arbusto	0		No afectado	
1977	Existente actualmente	Quercus ilex	442.691	4.488.568	Arbusto	88	Joven	Afectado	
1978	Existente actualmente	Quercus ilex	442.735	4.488.567	Arbusto	0		A determinar por el proy. de edificación	
1979	Existente actualmente	Pinus pinea	442.680	4.488.567	Árbol	182	Maduro	No afectado	
1981	Existente actualmente	Populus nigra	443.664	4.488.566	Árbol	58	Joven	A determinar por el proy. de edificación	
1982	Existente actualmente	Quercus ilex	442.674	4.488.565	Árbol	42	Joven	No afectado	
1983	Existente actualmente	Rosa canina	443.035	4.488.565	Arbusto	0		No afectado	
1985	Existente actualmente	Quercus ilex	442.842	4.488.563	Arbusto	0		A determinar por el proy. de edificación	
1987	Existente actualmente	Rosa canina	443.040	4.488.563	Arbusto	0		No afectado	
1988	Existente actualmente	Pinus pinea	442.696	4.488.563	Arbusto	125	Maduro	Afectado	
1989	Existente actualmente	Quercus ilex	442.675	4.488.563	Arbusto	0		No afectado	
1990	Existente actualmente	Quercus ilex	442.726	4.488.563	Árbol	55	Joven	A determinar por el proy. de edificación	
1991	Existente actualmente	Pinus pinea	442.667	4.488.563	Árbol	80	Maduro	No afectado	
1992	Existente actualmente	Quercus ilex	442.971	4.488.562	Árbol	29	Joven	No afectado	
1993	Existente actualmente	Prunus dulcis	443.687	4.488.562	Árbol	21	Joven	A determinar por el proy. de edificación	
1994	Existente actualmente	Quercus ilex	442.643	4.488.561	Arbusto	0		No afectado	
1996	Existente actualmente	Quercus ilex	442.652	4.488.561	Árbol	140	Joven	No afectado	
1998	Existente actualmente	Populus nigra	443.660	4.488.561	Árbol	168	Maduro	A determinar por el proy. de edificación	



Nº	Situación actual	Especie	Coordenadas UTM ETRS89 30N		Tipo	Perímetro	Edad relativa	Afección	Tratamiento
			X (m)	Y (m)					
1999	Existente actualmente	Rosa canina	443.232	4.488.561	Arbusto	0		A determinar por el proy. de edificación	
1999	Existente actualmente	Rosa canina	443.232	4.488.561	Arbusto	0		Afectado	
1999	Existente actualmente	Rosa canina	443.232	4.488.561	Arbusto	0		No afectado	
2000	Existente actualmente	Pinus pinea	442.713	4.488.560	Árbol	85	Joven	A determinar por el proy. de edificación	
2001	Existente actualmente	Quercus ilex	442.729	4.488.560	Árbol	94	Joven	A determinar por el proy. de edificación	
2002	Existente actualmente	Populus nigra	443.677	4.488.560	Árbol	124	Muerto	A determinar por el proy. de edificación	
2003	Existente actualmente	Pinus pinea	442.701	4.488.560	Arbusto	91	Maduro	Afectado	
2004	Existente actualmente	Quercus ilex	442.867	4.488.560	Árbol	46	Joven	A determinar por el proy. de edificación	
2005	Existente actualmente	Quercus ilex	442.673	4.488.560	Árbol	48	Joven	No afectado	
2006	Existente actualmente	Pinus pinea	442.705	4.488.560	Arbusto	67	Maduro	Afectado	
2007	Existente actualmente	Rosa canina	443.290	4.488.560	Arbusto	0		A determinar por el proy. de edificación	
2007	Existente actualmente	Rosa canina	443.290	4.488.560	Arbusto	0		Afectado	
2007	Existente actualmente	Rosa canina	443.290	4.488.560	Arbusto	0		No afectado	
2008	Existente actualmente	Quercus ilex	442.769	4.488.559	Arbusto	0		A determinar por el proy. de edificación	
2009	Existente actualmente	Quercus ilex	442.717	4.488.559	Árbol	48	Joven	A determinar por el proy. de edificación	
2010	Existente actualmente	Pinus pinea	442.670	4.488.559	Árbol	65	Maduro	No afectado	
2013	Existente actualmente	Retama sphaerocarpa	443.252	4.488.557	Arbusto	0		A determinar por el proy. de edificación	
2013	Existente actualmente	Retama sphaerocarpa	443.252	4.488.557	Arbusto	0		Afectado	
2013	Existente actualmente	Retama sphaerocarpa	443.252	4.488.557	Arbusto	0		No afectado	
2014	Existente actualmente	Pinus pinea	442.686	4.488.557	Árbol	89	Maduro	No afectado	
2015	Existente actualmente	Quercus ilex	442.832	4.488.557	Arbusto	0		A determinar por el proy. de edificación	
2016	Existente actualmente	Quercus ilex	442.664	4.488.557	Árbol	45	Joven	No afectado	
2017	Existente actualmente	Pinus pinea	442.715	4.488.557	Árbol	42	Joven	A determinar por el proy. de edificación	
2018	Existente actualmente	Quercus ilex	442.729	4.488.557	Árbol	145	Joven	A determinar por el proy. de edificación	
2019	Existente actualmente	Quercus ilex	442.727	4.488.557	Árbol	125	Joven	A determinar por el proy. de edificación	
2020	Existente actualmente	Quercus ilex	442.767	4.488.557	Árbol	65	Joven	A determinar por el proy. de edificación	



Nº	Situación actual	Especie	Coordenadas UTM ETRS89 30N		Tipo	Perímetro	Edad relativa	Afección	Tratamiento
			X (m)	Y (m)					
2021	Existente actualmente	Pinus pinea	442.679	4.488.556	Árbol	76	Joven	No afectado	
2022	Existente actualmente	Quercus ilex	442.684	4.488.556	Árbol	56	Joven	No afectado	
2023	Existente actualmente	Pinus pinea	442.693	4.488.555	Arbusto	92	Joven	Afectado	
2024	Existente actualmente	Pinus pinea	442.676	4.488.555	Árbol	98	Maduro	No afectado	
2025	Existente actualmente	Quercus ilex	442.714	4.488.555	Árbol	140	Joven	A determinar por el proy. de edificación	
2026	Existente actualmente	Pinus pinea	442.733	4.488.554	Árbol	32	Joven	A determinar por el proy. de edificación	
2027	Existente actualmente	Quercus ilex	442.831	4.488.554	Arbusto	0		A determinar por el proy. de edificación	
2028	Existente actualmente	Pinus pinea	442.708	4.488.554	Árbol	73	Joven	A determinar por el proy. de edificación	
2029	Existente actualmente	Populus nigra	443.663	4.488.554	Árbol	138	Decrépito	A determinar por el proy. de edificación	
2030	Existente actualmente	Pinus pinea	442.698	4.488.554	Arbusto	106	Maduro	Afectado	
2031	Existente actualmente	Quercus ilex	442.736	4.488.554	Arbusto	0		A determinar por el proy. de edificación	
2032	Existente actualmente	Pinus pinea	442.682	4.488.554	Árbol	68	Maduro	No afectado	
2033	Existente actualmente	Populus nigra	443.666	4.488.553	Árbol	172	Maduro	A determinar por el proy. de edificación	
2034	Existente actualmente	Quercus ilex	442.712	4.488.553	Árbol	55	Joven	A determinar por el proy. de edificación	
2035	Existente actualmente	Pinus pinea	442.705	4.488.552	Arbusto	68	Maduro	Afectado	
2036	Existente actualmente	Pinus pinea	442.699	4.488.552	Arbusto	105	Joven	Afectado	
2037	Existente actualmente	Quercus ilex	442.694	4.488.552	Arbusto	38	Joven	Afectado	
2039	Existente actualmente	Prunus dulcis	443.899	4.488.552	Arbusto	0		No afectado	
2040	Existente actualmente	Pinus pinea	442.687	4.488.551	Árbol	58	Maduro	No afectado	
2041	Existente actualmente	Pinus pinea	442.662	4.488.551	Árbol	72	Maduro	No afectado	
2043	Existente actualmente	Pinus pinea	442.683	4.488.551	Árbol	91	Maduro	No afectado	
2046	Existente actualmente	Populus nigra	443.675	4.488.550	Árbol	180	Decrépito	A determinar por el proy. de edificación	
2047	Existente actualmente	Retama sphaerocarpa	443.747	4.488.550	Arbusto	0		A determinar por el proy. de edificación	
2048	Existente actualmente	Rosa canina	443.048	4.488.550	Arbusto	0		No afectado	
2049	Existente actualmente	Populus nigra	443.658	4.488.550	Árbol	85	Joven	A determinar por el proy. de edificación	
2050	Existente actualmente	Quercus ilex	442.754	4.488.549	Arbusto	0		A determinar por el proy. de edificación	



Nº	Situación actual	Especie	Coordenadas UTM ETRS89 30N		Tipo	Perímetro	Edad relativa	Afección	Tratamiento
			X (m)	Y (m)					
2051	Existente actualmente	Pinus pinea	442.705	4.488.549	Arbusto	150	Joven	Afectado	
2052	Existente actualmente	Quercus ilex	442.690	4.488.549	Árbol	31	Joven	No afectado	
2053	Existente actualmente	Quercus ilex	442.700	4.488.549	Arbusto	36	Joven	Afectado	
2055	Existente actualmente	Quercus ilex	442.713	4.488.548	Árbol	38	Joven	A determinar por el proy. de edificación	
2056	Existente actualmente	Quercus ilex	442.706	4.488.548	Arbusto	0		Afectado	
2057	Existente actualmente	Quercus ilex	442.685	4.488.548	Arbusto	0		No afectado	
2058	Existente actualmente	Quercus ilex	442.714	4.488.548	Arbusto	0		A determinar por el proy. de edificación	
2059	Existente actualmente	Quercus ilex	442.692	4.488.548	Arbusto	24	Joven	Afectado	
2060	Existente actualmente	Populus nigra	443.680	4.488.547	Árbol	140	Decrépito	A determinar por el proy. de edificación	
2061	Existente actualmente	Quercus ilex	442.890	4.488.547	Arbusto	0		A determinar por el proy. de edificación	
2062	Existente actualmente	Quercus ilex	442.748	4.488.547	Árbol	44	Joven	A determinar por el proy. de edificación	
2063	Existente actualmente	Rosa canina	443.697	4.488.546	Arbusto	0		A determinar por el proy. de edificación	
2065	Existente actualmente	Retama sphaerocarpa	443.012	4.488.546	Arbusto	0		No afectado	
2066	Existente actualmente	Quercus ilex	443.199	4.488.546	Árbol	78	Joven	A determinar por el proy. de edificación	
2066	Existente actualmente	Quercus ilex	443.199	4.488.546	Arbusto	78	Joven	Afectado	
2066	Existente actualmente	Quercus ilex	443.199	4.488.546	Árbol	78	Joven	No afectado	
2067	Existente actualmente	Quercus ilex	442.755	4.488.546	Árbol	76	Joven	A determinar por el proy. de edificación	
2068	Existente actualmente	Retama sphaerocarpa	442.629	4.488.546	Arbusto	0		No afectado	
2069	Existente actualmente	Quercus ilex	443.182	4.488.546	Árbol	72	Joven	A determinar por el proy. de edificación	
2069	Existente actualmente	Quercus ilex	443.182	4.488.546	Arbusto	72	Joven	Afectado	
2069	Existente actualmente	Quercus ilex	443.182	4.488.546	Árbol	72	Joven	No afectado	
2070	Existente actualmente	Pinus pinea	442.695	4.488.545	Arbusto	93	Maduro	Afectado	
2071	Existente actualmente	Retama sphaerocarpa	442.649	4.488.545	Arbusto	0		No afectado	
2072	Existente actualmente	Pinus pinea	442.682	4.488.544	Árbol	42	Maduro	No afectado	
2073	Existente actualmente	Quercus ilex	442.689	4.488.544	Árbol	45	Joven	No afectado	
2074	Existente actualmente	Quercus ilex	442.769	4.488.544	Arbusto	0		A determinar por el proy. de edificación	



Nº	Situación actual	Especie	Coordenadas UTM ETRS89 30N		Tipo	Perímetro	Edad relativa	Afección	Tratamiento
			X (m)	Y (m)					
2075	Existente actualmente	Retama sphaerocarpa	442.731	4.488.544	Arbusto	0		A determinar por el proy. de edificación	
2076	Existente actualmente	Quercus ilex	443.219	4.488.544	Arbusto	0		A determinar por el proy. de edificación	
2076	Existente actualmente	Quercus ilex	443.219	4.488.544	Arbusto	0		Afectado	
2076	Existente actualmente	Quercus ilex	443.219	4.488.544	Arbusto	0		No afectado	
2077	Existente actualmente	Quercus ilex	442.707	4.488.544	Arbusto	85	Joven	Afectado	
2078	Existente actualmente	Crataegus monogyna	442.824	4.488.544	Arbusto	0		A determinar por el proy. de edificación	
2079	Existente actualmente	Quercus ilex	442.765	4.488.544	Arbusto	0		A determinar por el proy. de edificación	
2080	Existente actualmente	Pinus pinea	442.716	4.488.543	Árbol	22	Joven	A determinar por el proy. de edificación	
2081	Existente actualmente	Quercus ilex	442.741	4.488.543	Árbol	62	Joven	A determinar por el proy. de edificación	
2082	Existente actualmente	Quercus ilex	442.772	4.488.543	Árbol	55	Joven	A determinar por el proy. de edificación	
2083	Existente actualmente	Retama sphaerocarpa	442.745	4.488.542	Arbusto	0		A determinar por el proy. de edificación	
2084	Existente actualmente	Crataegus monogyna	442.831	4.488.542	Arbusto	0		A determinar por el proy. de edificación	
2085	Existente actualmente	Pinus pinea	442.752	4.488.542	Árbol	40	Joven	A determinar por el proy. de edificación	
2086	Existente actualmente	Quercus ilex	442.716	4.488.541	Árbol	55	Joven	A determinar por el proy. de edificación	
2087	Existente actualmente	Quercus ilex	443.268	4.488.541	Arbusto	0		A determinar por el proy. de edificación	
2087	Existente actualmente	Quercus ilex	443.268	4.488.541	Arbusto	0		Afectado	
2087	Existente actualmente	Quercus ilex	443.268	4.488.541	Arbusto	0		No afectado	
2088	Existente actualmente	Quercus ilex	442.746	4.488.541	Árbol	65	Joven	A determinar por el proy. de edificación	
2090	Existente actualmente	Retama sphaerocarpa	443.170	4.488.541	Arbusto	0		A determinar por el proy. de edificación	
2090	Existente actualmente	Retama sphaerocarpa	443.170	4.488.541	Arbusto	0		Afectado	
2090	Existente actualmente	Retama sphaerocarpa	443.170	4.488.541	Arbusto	0		No afectado	
2091	Existente actualmente	Quercus ilex	442.684	4.488.541	Árbol	41	Joven	No afectado	
2093	Existente actualmente	Quercus ilex	442.778	4.488.541	Arbusto	0		A determinar por el proy. de edificación	
2095	Existente actualmente	Quercus ilex	442.693	4.488.540	Árbol	38	Joven	No afectado	
2097	Existente actualmente	Pinus pinea	442.705	4.488.540	Arbusto	88	Maduro	Afectado	
2098	Existente actualmente	Pinus pinea	442.697	4.488.540	Arbusto	82	Joven	Afectado	



Nº	Situación actual	Especie	Coordenadas UTM ETRS89 30N		Tipo	Perímetro	Edad relativa	Afección	Tratamiento
			X (m)	Y (m)					
2099	Existente actualmente	Quercus ilex	442.755	4.488.540	Arbusto	0		A determinar por el proy. de edificación	
2100	Existente actualmente	Quercus ilex	442.737	4.488.539	Árbol	45	Joven	A determinar por el proy. de edificación	
2101	Existente actualmente	Quercus ilex	442.703	4.488.539	Arbusto	0		Afectado	
2102	Existente actualmente	Quercus ilex	442.877	4.488.539	Arbusto	0		A determinar por el proy. de edificación	
2103	Existente actualmente	Quercus ilex	442.772	4.488.539	Árbol	46	Joven	A determinar por el proy. de edificación	
2104	Existente actualmente	Retama sphaerocarpa	442.720	4.488.538	Arbusto	0		A determinar por el proy. de edificación	
2105	Existente actualmente	Quercus ilex	442.685	4.488.537	Arbusto	0		No afectado	
2106	Existente actualmente	Quercus ilex	442.812	4.488.537	Arbusto	0		A determinar por el proy. de edificación	
2107	Existente actualmente	Quercus ilex	442.748	4.488.537	Arbusto	0		A determinar por el proy. de edificación	
2108	Existente actualmente	Quercus ilex	442.689	4.488.537	Arbusto	0		No afectado	
2109	Existente actualmente	Pinus pinea	442.729	4.488.537	Árbol	92	Joven	A determinar por el proy. de edificación	
2110	Existente actualmente	Quercus ilex	442.692	4.488.536	Árbol	46	Joven	No afectado	
2111	Existente actualmente	Quercus ilex	443.148	4.488.536	Árbol	52	Joven	A determinar por el proy. de edificación	
2111	Existente actualmente	Quercus ilex	443.148	4.488.536	Arbusto	52	Joven	Afectado	
2111	Existente actualmente	Quercus ilex	443.148	4.488.536	Árbol	52	Joven	No afectado	
2112	Existente actualmente	Crataegus monogyna	443.143	4.488.536	Arbusto	0		A determinar por el proy. de edificación	
2112	Existente actualmente	Crataegus monogyna	443.143	4.488.536	Arbusto	0		Afectado	
2112	Existente actualmente	Crataegus monogyna	443.143	4.488.536	Arbusto	0		No afectado	
2113	Existente actualmente	Quercus ilex	442.693	4.488.535	Árbol	40	Joven	No afectado	
2115	Existente actualmente	Quercus ilex	442.752	4.488.535	Árbol	40	Joven	A determinar por el proy. de edificación	
2116	Existente actualmente	Crataegus monogyna	443.136	4.488.535	Arbusto	0		A determinar por el proy. de edificación	
2116	Existente actualmente	Crataegus monogyna	443.136	4.488.535	Arbusto	0		Afectado	
2116	Existente actualmente	Crataegus monogyna	443.136	4.488.535	Arbusto	0		No afectado	
2117	Existente actualmente	Quercus ilex	443.131	4.488.535	Arbusto	0		Afectado	
2118	Existente actualmente	Quercus ilex	442.776	4.488.535	Arbusto	0		A determinar por el proy. de edificación	
2119	Existente actualmente	Quercus ilex	442.724	4.488.534	Árbol	0		A determinar por el proy. de edificación	



Nº	Situación actual	Especie	Coordenadas UTM ETRS89 30N		Tipo	Perímetro	Edad relativa	Afección	Tratamiento
			X (m)	Y (m)					
2120	Existente actualmente	Crataegus monogyna	443.065	4.488.534	Arbusto	0		No afectado	
2121	Existente actualmente	Quercus ilex	442.871	4.488.534	Arbusto	0		A determinar por el proy. de edificación	
2122	Existente actualmente	Quercus ilex	442.715	4.488.534	Arbusto	0		A determinar por el proy. de edificación	
2123	Existente actualmente	Quercus ilex	442.691	4.488.534	Arbusto	0		No afectado	
2125	Existente actualmente	Pinus pinea	442.714	4.488.533	Árbol	108	Maduro	A determinar por el proy. de edificación	
2126	Existente actualmente	Quercus ilex	442.685	4.488.533	Árbol	26	Joven	No afectado	
2127	Existente actualmente	Quercus ilex	442.704	4.488.533	Arbusto	0		Afectado	
2128	Existente actualmente	Crataegus monogyna	443.061	4.488.533	Arbusto	0		No afectado	
2129	Existente actualmente	Quercus ilex	443.139	4.488.532	Árbol	18	Joven	A determinar por el proy. de edificación	
2129	Existente actualmente	Quercus ilex	443.139	4.488.532	Arbusto	18	Joven	Afectado	
2129	Existente actualmente	Quercus ilex	443.139	4.488.532	Árbol	18	Joven	No afectado	
2130	Existente actualmente	Ailanthus altissima	442.533	4.488.532	Árbol	30	Joven	No afectado	
2131	Existente actualmente	Quercus ilex	442.650	4.488.532	Árbol	65	Joven	No afectado	
2132	Existente actualmente	Pinus pinea	442.675	4.488.532	Árbol	125	Joven	No afectado	
2133	Existente actualmente	Rubus ulmifolius	442.530	4.488.532	Arbusto	0		No afectado	
2134	Existente actualmente	Quercus ilex	442.888	4.488.531	Árbol	72	Joven	A determinar por el proy. de edificación	
2135	Existente actualmente	Cistus ladanifer	442.717	4.488.531	Arbusto	0		A determinar por el proy. de edificación	
2136	Existente actualmente	Quercus ilex	442.769	4.488.531	Arbusto	0		A determinar por el proy. de edificación	
2137	Existente actualmente	Quercus ilex	442.669	4.488.531	Árbol	45	Joven	No afectado	
2138	Existente actualmente	Crataegus monogyna	443.123	4.488.530	Arbusto	125	Joven	Afectado	
2139	Existente actualmente	Retama sphaerocarpa	442.994	4.488.530	Arbusto	0		No afectado	
2140	Existente actualmente	Quercus ilex	442.728	4.488.530	Árbol	48	Joven	A determinar por el proy. de edificación	
2141	Existente actualmente	Quercus ilex	442.785	4.488.530	Arbusto	0		A determinar por el proy. de edificación	
2142	Existente actualmente	Quercus ilex	442.723	4.488.530	Arbusto	0		A determinar por el proy. de edificación	
2143	Existente actualmente	Quercus ilex	442.706	4.488.529	Arbusto	0		Afectado	
2144	Existente actualmente	Quercus ilex	442.874	4.488.528	Arbusto	0		A determinar por el proy. de edificación	



Nº	Situación actual	Especie	Coordenadas UTM ETRS89 30N		Tipo	Perímetro	Edad relativa	Afección	Tratamiento
			X (m)	Y (m)					
2145	Existente actualmente	Quercus ilex	442.755	4.488.528	Árbol	32	Joven	A determinar por el proy. de edificación	
2148	Existente actualmente	Quercus ilex	442.693	4.488.527	Arbusto	0		No afectado	
2149	Existente actualmente	Quercus ilex	442.726	4.488.527	Arbusto	0		A determinar por el proy. de edificación	
2150	Existente actualmente	Quercus ilex	442.765	4.488.526	Árbol	38	Joven	A determinar por el proy. de edificación	
2151	Existente actualmente	Quercus ilex	442.742	4.488.526	Árbol	38	Joven	A determinar por el proy. de edificación	
2152	Existente actualmente	Quercus ilex	442.731	4.488.525	Árbol	48	Joven	A determinar por el proy. de edificación	
2153	Existente actualmente	Quercus ilex	442.663	4.488.525	Arbusto	0		No afectado	
2154	Existente actualmente	Quercus ilex	442.733	4.488.525	Árbol	46	Joven	A determinar por el proy. de edificación	
2155	Existente actualmente	Quercus ilex	442.644	4.488.525	Árbol	38	Joven	No afectado	
2156	Existente actualmente	Quercus ilex	442.760	4.488.525	Árbol	45	Joven	A determinar por el proy. de edificación	
2157	Existente actualmente	Rosa canina	443.053	4.488.525	Arbusto	0		No afectado	
2158	Existente actualmente	Crataegus monogyna	443.115	4.488.525	Arbusto	96	Joven	Afectado	
2160	Existente actualmente	Quercus ilex	442.637	4.488.524	Arbusto	0		No afectado	
2161	Existente actualmente	Quercus ilex	442.916	4.488.524	Arbusto	0		A determinar por el proy. de edificación	
2162	Existente actualmente	Quercus ilex	442.688	4.488.524	Árbol	62	Joven	No afectado	
2163	Existente actualmente	Quercus ilex	442.740	4.488.524	Árbol	125	Joven	A determinar por el proy. de edificación	
2164	Existente actualmente	Quercus ilex	442.897	4.488.523	Arbusto	0		A determinar por el proy. de edificación	
2165	Existente actualmente	Retama sphaerocarpa	443.326	4.488.522	Arbusto	0		A determinar por el proy. de edificación	
2165	Existente actualmente	Retama sphaerocarpa	443.326	4.488.522	Arbusto	0		Afectado	
2165	Existente actualmente	Retama sphaerocarpa	443.326	4.488.522	Arbusto	0		No afectado	
2167	Existente actualmente	Quercus ilex	442.715	4.488.521	Árbol	85	Maduro	A determinar por el proy. de edificación	
2168	Existente actualmente	Retama sphaerocarpa	442.686	4.488.521	Arbusto	0		No afectado	
2169	Existente actualmente	Quercus ilex	442.680	4.488.521	Arbusto	0		No afectado	
2170	Existente actualmente	Quercus ilex	442.723	4.488.521	Árbol	45	Joven	A determinar por el proy. de edificación	
2174	Existente actualmente	Quercus ilex	442.731	4.488.519	Árbol	25	Joven	A determinar por el proy. de edificación	
2175	Existente actualmente	Crataegus monogyna	443.106	4.488.519	Arbusto	85	Joven	Afectado	



Nº	Situación actual	Especie	Coordenadas UTM ETRS89 30N		Tipo	Perímetro	Edad relativa	Afección	Tratamiento
			X (m)	Y (m)					
2176	Existente actualmente	Pinus pinea	442.710	4.488.518	Arbusto	26	Maduro	Afectado	
2177	Existente actualmente	Rosa canina	443.007	4.488.517	Arbusto	0		No afectado	
2178	Existente actualmente	Quercus ilex	442.900	4.488.517	Arbusto	0		A determinar por el proy. de edificación	
2179	Existente actualmente	Quercus ilex	442.781	4.488.517	Árbol	45	Joven	A determinar por el proy. de edificación	
2180	Existente actualmente	Pinus pinea	442.713	4.488.517	Arbusto	65	Maduro	Afectado	
2181	Existente actualmente	Quercus ilex	442.528	4.488.517	Arbusto	0		No afectado	
2183	Existente actualmente	Retama sphaerocarpa	442.708	4.488.515	Arbusto	0		Afectado	
2184	Existente actualmente	Quercus ilex	442.742	4.488.515	Arbusto	0		A determinar por el proy. de edificación	
2185	Existente actualmente	Quercus ilex	442.913	4.488.515	Árbol	78	Joven	A determinar por el proy. de edificación	
2188	Existente actualmente	Quercus ilex	442.899	4.488.514	Arbusto	0		A determinar por el proy. de edificación	
2189	Existente actualmente	Quercus ilex	442.582	4.488.513	Árbol	38	Joven	No afectado	
2190	Existente actualmente	Quercus ilex	442.654	4.488.513	Árbol	52	Joven	No afectado	
2191	Existente actualmente	Retama sphaerocarpa	442.745	4.488.512	Arbusto	0		A determinar por el proy. de edificación	
2192	Existente actualmente	Quercus ilex	442.731	4.488.512	Arbusto	0		A determinar por el proy. de edificación	
2193	Existente actualmente	Quercus ilex	442.749	4.488.512	Árbol	55	Joven	A determinar por el proy. de edificación	
2194	Existente actualmente	Crataegus monogyna	443.072	4.488.512	Arbusto	0		Afectado	
2197	Existente actualmente	Quercus ilex	442.905	4.488.512	Árbol	28	Joven	A determinar por el proy. de edificación	
2198	Existente actualmente	Quercus ilex	442.713	4.488.511	Arbusto	68	Joven	Afectado	
2199	Existente actualmente	Prunus dulcis	443.710	4.488.511	Árbol	25	Joven	No afectado	
2200	Existente actualmente	Quercus ilex	442.844	4.488.510	Arbusto	0		A determinar por el proy. de edificación	
2201	Existente actualmente	Quercus ilex	442.736	4.488.510	Árbol	60	Joven	A determinar por el proy. de edificación	
2202	Existente actualmente	Retama sphaerocarpa	442.691	4.488.510	Arbusto	0		No afectado	
2203	Existente actualmente	Quercus ilex	442.818	4.488.510	Arbusto	0		A determinar por el proy. de edificación	
2204	Existente actualmente	Quercus ilex	442.740	4.488.510	Arbusto	0		A determinar por el proy. de edificación	
2205	Existente actualmente	Quercus ilex	442.836	4.488.510	Arbusto	0		A determinar por el proy. de edificación	
2206	Existente actualmente	Quercus ilex	442.909	4.488.509	Árbol	39	Joven	A determinar por el proy. de edificación	



Nº	Situación actual	Especie	Coordenadas UTM ETRS89 30N		Tipo	Perímetro	Edad relativa	Afección	Tratamiento
			X (m)	Y (m)					
2207	Existente actualmente	Quercus ilex	442.912	4.488.509	Árbol	52	Joven	A determinar por el proy. de edificación	
2208	Existente actualmente	Quercus ilex	442.910	4.488.509	Arbusto	0		A determinar por el proy. de edificación	
2209	Existente actualmente	Prunus dulcis	443.705	4.488.508	Árbol	16	Joven	No afectado	
2210	Existente actualmente	Quercus ilex	442.723	4.488.508	Árbol	32	Joven	A determinar por el proy. de edificación	
2211	Existente actualmente	Quercus ilex	442.961	4.488.508	Árbol	26	Joven	A determinar por el proy. de edificación	
2212	Existente actualmente	Quercus ilex	442.731	4.488.507	Árbol	55	Joven	A determinar por el proy. de edificación	
2213	Existente actualmente	Quercus ilex	442.840	4.488.507	Arbusto	0		A determinar por el proy. de edificación	
2214	Existente actualmente	Quercus ilex	442.658	4.488.507	Árbol	55	Joven	No afectado	
2216	Existente actualmente	Quercus ilex	442.793	4.488.507	Arbusto	0		A determinar por el proy. de edificación	
2217	Existente actualmente	Crataegus monogyna	443.091	4.488.506	Arbusto	0		No afectado	
2218	Existente actualmente	Quercus ilex	442.733	4.488.505	Árbol	98	Joven	A determinar por el proy. de edificación	
2220	Existente actualmente	Quercus ilex	442.955	4.488.505	Arbusto	0		A determinar por el proy. de edificación	
2221	Existente actualmente	Quercus ilex	442.804	4.488.504	Arbusto	0		A determinar por el proy. de edificación	
2222	Existente actualmente	Quercus ilex	442.598	4.488.504	Árbol	85	Joven	No afectado	
2223	Existente actualmente	Quercus ilex	442.735	4.488.503	Árbol	50	Joven	A determinar por el proy. de edificación	
2224	Existente actualmente	Crataegus monogyna	443.086	4.488.503	Arbusto	0		No afectado	
2225	Existente actualmente	Rubus ulmifolius	442.538	4.488.503	Arbusto	0		No afectado	
2226	Existente actualmente	Quercus ilex	442.938	4.488.503	Arbusto	0		A determinar por el proy. de edificación	
2227	Existente actualmente	Quercus ilex	442.659	4.488.503	Árbol	52	Joven	No afectado	
2228	Existente actualmente	Retama sphaerocarpa	442.540	4.488.503	Arbusto	0		No afectado	
2229	Existente actualmente	Pinus pinea	442.730	4.488.502	Árbol	105	Joven	A determinar por el proy. de edificación	
2230	Existente actualmente	Quercus ilex	442.956	4.488.502	Arbusto	0		A determinar por el proy. de edificación	
2231	Existente actualmente	Crataegus monogyna	443.077	4.488.502	Arbusto	0		Afectado	
2232	Existente actualmente	Quercus ilex	442.716	4.488.501	Arbusto	65	Joven	Afectado	
2233	Existente actualmente	Quercus ilex	442.649	4.488.501	Árbol	53	Joven	No afectado	
2234	Existente actualmente	Retama sphaerocarpa	443.011	4.488.500	Arbusto	0		No afectado	



Nº	Situación actual	Especie	Coordenadas UTM ETRS89 30N		Tipo	Perímetro	Edad relativa	Afección	Tratamiento
			X (m)	Y (m)					
2235	Existente actualmente	Retama sphaerocarpa	442.726	4.488.500	Arbusto	0		A determinar por el proy. de edificación	
2236	Existente actualmente	Quercus ilex	442.661	4.488.499	Árbol	26	Joven	No afectado	
2237	Existente actualmente	Quercus ilex	442.760	4.488.499	Arbusto	0		A determinar por el proy. de edificación	
2238	Existente actualmente	Retama sphaerocarpa	442.737	4.488.498	Arbusto	0		A determinar por el proy. de edificación	
2239	Existente actualmente	Quercus ilex	442.663	4.488.498	Árbol	48	Joven	No afectado	
2240	Existente actualmente	Quercus ilex	442.863	4.488.498	Árbol	35	Joven	A determinar por el proy. de edificación	
2241	Existente actualmente	Quercus ilex	442.683	4.488.497	Árbol	82	Joven	No afectado	
2242	Existente actualmente	Quercus ilex	442.677	4.488.497	Arbusto	0		No afectado	
2243	Existente actualmente	Quercus ilex	442.672	4.488.497	Árbol	62	Joven	No afectado	
2244	Existente actualmente	Quercus ilex	442.847	4.488.496	Árbol	20	Joven	A determinar por el proy. de edificación	
2245	Existente actualmente	Quercus ilex	442.761	4.488.495	Árbol	95	Maduro	A determinar por el proy. de edificación	
2246	Existente actualmente	Quercus ilex	442.737	4.488.493	Arbusto	0		A determinar por el proy. de edificación	
2247	Existente actualmente	Quercus ilex	442.965	4.488.493	Arbusto	0		A determinar por el proy. de edificación	
2248	Existente actualmente	Quercus ilex	442.647	4.488.493	Árbol	45	Joven	No afectado	
2249	Existente actualmente	Cupressus sempervirens	442.537	4.488.493	Árbol	135	Maduro	No afectado	
2250	Existente actualmente	Quercus ilex	442.805	4.488.492	Arbusto	0		A determinar por el proy. de edificación	
2251	Existente actualmente	Cupressus sempervirens	442.535	4.488.492	Árbol	117	Maduro	No afectado	
2252	Existente actualmente	Quercus ilex	442.788	4.488.492	Árbol	50	Joven	A determinar por el proy. de edificación	
2254	Existente actualmente	Retama sphaerocarpa	442.622	4.488.489	Arbusto	0		No afectado	
2256	Existente actualmente	Quercus ilex	442.967	4.488.488	Árbol	32	Joven	A determinar por el proy. de edificación	
2257	Existente actualmente	Quercus ilex	442.900	4.488.486	Arbusto	0		A determinar por el proy. de edificación	
2258	Existente actualmente	Quercus ilex	442.592	4.488.486	Arbusto	0		No afectado	
2259	Existente actualmente	Quercus ilex	442.740	4.488.485	Arbusto	0		A determinar por el proy. de edificación	
2260	Existente actualmente	Cydonia oblonga*	443.728	4.488.484	Arbusto	0		Afectado	
2261	Existente actualmente	Morus*	443.722	4.488.484	Arbusto	75	Joven	Afectado	
2262	Existente actualmente	Cupressus sempervirens	442.539	4.488.484	Árbol	125	Joven	No afectado	



Nº	Situación actual	Especie	Coordenadas UTM ETRS89 30N		Tipo	Perímetro	Edad relativa	Afección	Tratamiento
			X (m)	Y (m)					
2263	Existente actualmente	Quercus ilex	442.613	4.488.483	Árbol	65	Joven	No afectado	
2264	Existente actualmente	Retama sphaerocarpa	442.729	4.488.483	Arbusto	0		A determinar por el proy. de edificación	
2265	Existente actualmente	Retama sphaerocarpa	443.865	4.488.482	Arbusto	0		Afectado	
2266	Existente actualmente	Quercus ilex	442.687	4.488.482	Arbusto	0		No afectado	
2268	Existente actualmente	Quercus ilex	442.935	4.488.481	Arbusto	0		A determinar por el proy. de edificación	
2269	Existente actualmente	Quercus ilex	442.599	4.488.480	Árbol	186	Maduro	No afectado	
2271	Existente actualmente	Cupressus sempervirens	442.539	4.488.479	Árbol	94	Maduro	No afectado	
2272	Existente actualmente	Quercus ilex	442.654	4.488.479	Árbol	25	Joven	No afectado	
2274	Existente actualmente	Morus*	443.724	4.488.478	Arbusto	36	Decrépito	Afectado	
2275	Existente actualmente	Retama sphaerocarpa	442.982	4.488.478	Arbusto	0		Afectado	
2276	Existente actualmente	Thuja orientalis	442.534	4.488.478	Árbol	83	Maduro	No afectado	
2277	Existente actualmente	Morus*	443.710	4.488.478	Arbusto	56	Joven	Afectado	
2278	Existente actualmente	Pinus pinea	442.563	4.488.477	Árbol	143	Maduro	No afectado	
2279	Existente actualmente	Quercus ilex	442.696	4.488.476	Arbusto	0		No afectado	
2280	Existente actualmente	Quercus ilex	442.691	4.488.476	Árbol	62	Joven	No afectado	
2281	Existente actualmente	Morus*	443.716	4.488.476	Arbusto	58	Decrépito	Afectado	
2283	Existente actualmente	Quercus ilex	442.591	4.488.476	Arbusto	0		No afectado	
2284	Existente actualmente	Morus*	443.703	4.488.475	Arbusto	45	Joven	Afectado	
2285	Existente actualmente	Eucalyptus camaldulensis	443.734	4.488.474	Arbusto	250	Maduro	Afectado	
2286	Existente actualmente	Pinus pinea	442.550	4.488.474	Árbol	158	Maduro	No afectado	
2287	Existente actualmente	Retama sphaerocarpa	442.747	4.488.474	Arbusto	0		A determinar por el proy. de edificación	
2288	Existente actualmente	Pinus pinea	442.555	4.488.473	Árbol	165	Maduro	No afectado	
2289	Existente actualmente	Quercus ilex	442.701	4.488.473	Árbol	58	Joven	No afectado	
2290	Existente actualmente	Pinus pinea	442.547	4.488.472	Árbol	172	Maduro	No afectado	
2291	Existente actualmente	Eucalyptus camaldulensis	443.695	4.488.472	Árbol	270	Maduro	No afectado	
2292	Existente actualmente	Morus*	443.717	4.488.472	Arbusto	0		No afectado	



Nº	Situación actual	Especie	Coordenadas UTM ETRS89 30N		Tipo	Perímetro	Edad relativa	Afección	Tratamiento
			X (m)	Y (m)					
2293	Existente actualmente	Pinus pinea	442.557	4.488.472	Árbol	109	Maduro	No afectado	
2295	Existente actualmente	Pinus pinea	442.543	4.488.471	Árbol	94	Maduro	No afectado	
2296	Existente actualmente	Pinus pinea	442.555	4.488.470	Árbol	91	Maduro	No afectado	
2298	Existente actualmente	Pinus pinea	442.567	4.488.470	Árbol	128	Maduro	No afectado	
2299	Existente actualmente	Retama sphaerocarpa	443.877	4.488.469	Arbusto	0		No afectado	
2300	Existente actualmente	Pinus pinea	442.564	4.488.469	Árbol	87	Maduro	No afectado	
2301	Existente actualmente	Ulmus pumila	443.927	4.488.469	Arbusto	25	Joven	Afectado	
2302	Existente actualmente	Quercus ilex	442.665	4.488.469	Árbol	110	Maduro	No afectado	
2303	Existente actualmente	Quercus ilex	442.741	4.488.468	Árbol	125	Maduro	A determinar por el proy. de edificación	
2304	Existente actualmente	Quercus ilex	442.658	4.488.468	Arbusto	0		No afectado	
2305	Existente actualmente	Quercus ilex	442.706	4.488.468	Arbusto	0		No afectado	
2306	Existente actualmente	Pinus pinea	442.542	4.488.468	Árbol	154	Maduro	No afectado	
2308	Existente actualmente	Quercus ilex	442.662	4.488.466	Árbol	15	Joven	No afectado	
2309	Existente actualmente	Quercus ilex	442.585	4.488.466	Árbol	35	Joven	No afectado	
2310	Existente actualmente	Pinus pinea	442.557	4.488.466	Árbol	117	Maduro	No afectado	
2311	Existente actualmente	Crataegus monogyna	443.161	4.488.466	Arbusto	0		A determinar por el proy. de edificación	
2311	Existente actualmente	Crataegus monogyna	443.161	4.488.466	Arbusto	0		Afectado	
2311	Existente actualmente	Crataegus monogyna	443.161	4.488.466	Arbusto	0		No afectado	
2312	Existente actualmente	Quercus ilex	442.702	4.488.465	Árbol	31	Joven	No afectado	
2313	Existente actualmente	Retama sphaerocarpa	442.976	4.488.465	Arbusto	0		Afectado	
2314	Existente actualmente	Quercus ilex	443.154	4.488.465	Árbol	26	Joven	A determinar por el proy. de edificación	
2314	Existente actualmente	Quercus ilex	443.154	4.488.465	Arbusto	26	Joven	Afectado	
2314	Existente actualmente	Quercus ilex	443.154	4.488.465	Árbol	26	Joven	No afectado	
2315	Existente actualmente	Pinus pinea	442.546	4.488.465	Árbol	107	Maduro	No afectado	
2316	Existente actualmente	Retama sphaerocarpa	443.933	4.488.465	Arbusto	0		Afectado	
2317	Existente actualmente	Quercus ilex	443.156	4.488.465	Árbol	53	Joven	A determinar por el proy. de edificación	



Nº	Situación actual	Especie	Coordenadas UTM ETRS89 30N		Tipo	Perímetro	Edad relativa	Afección	Tratamiento
			X (m)	Y (m)					
2317	Existente actualmente	Quercus ilex	443.156	4.488.465	Arbusto	53	Joven	Afectado	
2317	Existente actualmente	Quercus ilex	443.156	4.488.465	Árbol	53	Joven	No afectado	
2318	Existente actualmente	Quercus ilex	442.721	4.488.465	Arbusto	37	Joven	Afectado	
2319	Existente actualmente	Quercus ilex	442.707	4.488.464	Árbol	72	Joven	No afectado	
2320	Existente actualmente	Quercus ilex	442.701	4.488.464	Árbol	34	Joven	No afectado	
2321	Existente actualmente	Retama sphaerocarpa	443.370	4.488.464	Arbusto	0		A determinar por el proy. de edificación	
2321	Existente actualmente	Retama sphaerocarpa	443.370	4.488.464	Arbusto	0		Afectado	
2321	Existente actualmente	Retama sphaerocarpa	443.370	4.488.464	Arbusto	0		No afectado	
2322	Existente actualmente	Quercus ilex	442.700	4.488.464	Árbol	28	Joven	No afectado	
2323	Existente actualmente	Crataegus monogyna	443.748	4.488.463	Arbusto	0		No afectado	
2324	Existente actualmente	Pinus pinea	442.562	4.488.463	Árbol	76	Viejo	No afectado	
2325	Existente actualmente	Pinus pinea	442.550	4.488.462	Árbol	90	Maduro	No afectado	
2326	Existente actualmente	Pinus pinea	442.554	4.488.460	Árbol	88	Maduro	No afectado	
2327	Existente actualmente	Crataegus monogyna	443.165	4.488.460	Arbusto	0		A determinar por el proy. de edificación	
2327	Existente actualmente	Crataegus monogyna	443.165	4.488.460	Arbusto	0		Afectado	
2327	Existente actualmente	Crataegus monogyna	443.165	4.488.460	Arbusto	0		No afectado	
2329	Existente actualmente	Pinus pinea	442.561	4.488.459	Árbol	99	Maduro	No afectado	
2330	Existente actualmente	Gleditsia triacanthos	443.729	4.488.459	Árbol	73	Joven	A determinar por el proy. de edificación	
2331	Existente actualmente	Quercus ilex	442.602	4.488.459	Arbusto	0		No afectado	
2332	Existente actualmente	Retama sphaerocarpa	442.886	4.488.458	Arbusto	0		A determinar por el proy. de edificación	
2333	Existente actualmente	Quercus ilex	442.590	4.488.458	Árbol	30	Joven	No afectado	
2334	Existente actualmente	Quercus ilex	442.721	4.488.457	Arbusto	39	Joven	Afectado	
2335	Existente actualmente	Quercus ilex	442.597	4.488.457	Arbusto	0		No afectado	
2338	Existente actualmente	Crataegus monogyna	443.153	4.488.456	Arbusto	0		A determinar por el proy. de edificación	
2338	Existente actualmente	Crataegus monogyna	443.153	4.488.456	Arbusto	0		Afectado	
2338	Existente actualmente	Crataegus monogyna	443.153	4.488.456	Arbusto	0		No afectado	



Nº	Situación actual	Especie	Coordenadas UTM ETRS89 30N		Tipo	Perímetro	Edad relativa	Afección	Tratamiento
			X (m)	Y (m)					
2339	Existente actualmente	Quercus ilex	443.179	4.488.456	Árbol	45	Joven	A determinar por el proy. de edificación	
2339	Existente actualmente	Quercus ilex	443.179	4.488.456	Arbusto	45	Joven	Afectado	
2339	Existente actualmente	Quercus ilex	443.179	4.488.456	Árbol	45	Joven	No afectado	
2340	Existente actualmente	Quercus ilex	443.202	4.488.456	Arbusto	0		A determinar por el proy. de edificación	
2340	Existente actualmente	Quercus ilex	443.202	4.488.456	Arbusto	0		Afectado	
2340	Existente actualmente	Quercus ilex	443.202	4.488.456	Arbusto	0		No afectado	
2341	Existente actualmente	Pinus pinea	442.539	4.488.455	Árbol	92	Maduro	No afectado	
2342	Existente actualmente	Quercus ilex	442.644	4.488.455	Árbol	85	Joven	No afectado	
2343	Existente actualmente	Pinus pinea	442.542	4.488.455	Árbol	83	Maduro	No afectado	
2344	Existente actualmente	Gleditsia triacanthos	443.717	4.488.454	Árbol	18	Joven	A determinar por el proy. de edificación	
2345	Existente actualmente	Pinus pinea	442.545	4.488.454	Árbol	73	Maduro	No afectado	
2346	Existente actualmente	Quercus ilex	442.711	4.488.453	Árbol	15	Joven	No afectado	
2347	Existente actualmente	Retama sphaerocarpa	443.159	4.488.453	Arbusto	0		A determinar por el proy. de edificación	
2347	Existente actualmente	Retama sphaerocarpa	443.159	4.488.453	Arbusto	0		Afectado	
2347	Existente actualmente	Retama sphaerocarpa	443.159	4.488.453	Arbusto	0		No afectado	
2348	Existente actualmente	Gleditsia triacanthos	443.714	4.488.452	Árbol	53	Muerto	A determinar por el proy. de edificación	
2350	Existente actualmente	Quercus ilex	442.963	4.488.451	Árbol	38	Joven	A determinar por el proy. de edificación	
2351	Existente actualmente	Crataegus monogyna	443.130	4.488.451	Arbusto	0		Afectado	
2352	Existente actualmente	Quercus ilex	442.607	4.488.450	Arbusto	0		No afectado	
2353	Existente actualmente	Pinus pinea	442.561	4.488.450	Árbol	93	Maduro	No afectado	
2354	Existente actualmente	Pinus pinea	442.546	4.488.450	Árbol	87	Maduro	No afectado	
2355	Existente actualmente	Rosa canina	443.142	4.488.449	Arbusto	0		Afectado	
2356	Existente actualmente	Quercus ilex	442.614	4.488.449	Árbol	134	Maduro	No afectado	
2357	Existente actualmente	Pinus pinea	442.564	4.488.449	Árbol	151	Maduro	No afectado	
2358	Existente actualmente	Crataegus monogyna	443.145	4.488.448	Arbusto	0		A determinar por el proy. de edificación	
2358	Existente actualmente	Crataegus monogyna	443.145	4.488.448	Arbusto	0		Afectado	



Nº	Situación actual	Especie	Coordenadas UTM ETRS89 30N		Tipo	Perímetro	Edad relativa	Afección	Tratamiento
			X (m)	Y (m)					
2358	Existente actualmente	Crataegus monogyna	443.145	4.488.448	Arbusto	0		No afectado	
2359	Existente actualmente	Quercus ilex	442.608	4.488.448	Árbol	62	Joven	No afectado	
2360	Existente actualmente	Rosa canina	443.367	4.488.448	Arbusto	0		A determinar por el proy. de edificación	
2360	Existente actualmente	Rosa canina	443.367	4.488.448	Arbusto	0		Afectado	
2360	Existente actualmente	Rosa canina	443.367	4.488.448	Arbusto	0		No afectado	
2361	Existente actualmente	Retama sphaerocarpa	443.227	4.488.447	Arbusto	0		Afectado	
2362	Existente actualmente	Pinus pinea	442.543	4.488.446	Árbol	79	Maduro	No afectado	
2363	Existente actualmente	Quercus ilex	443.725	4.488.446	Arbusto	0		A determinar por el proy. de edificación	
2364	Existente actualmente	Quercus ilex	442.707	4.488.446	Arbusto	0		No afectado	
2366	Existente actualmente	Quercus ilex	442.557	4.488.445	Arbusto	0		No afectado	
2368	Existente actualmente	Quercus ilex	442.673	4.488.443	Árbol	20	Joven	No afectado	
2369	Existente actualmente	Quercus ilex	442.614	4.488.443	Arbusto	0		No afectado	
2370	Existente actualmente	Retama sphaerocarpa	442.952	4.488.443	Arbusto	0		A determinar por el proy. de edificación	
2371	Existente actualmente	Quercus ilex	443.608	4.488.443	Arbusto	0		No afectado	
2372	Existente actualmente	Pinus pinea	442.547	4.488.442	Árbol	105	Maduro	No afectado	
2373	Existente actualmente	Quercus ilex	442.960	4.488.442	Arbusto	0		A determinar por el proy. de edificación	
2374	Existente actualmente	Quercus ilex	443.750	4.488.442	Arbusto	0		A determinar por el proy. de edificación	
2375	Existente actualmente	Pinus pinea	442.542	4.488.441	Árbol	91	Maduro	No afectado	
2376	Existente actualmente	Rosa canina	443.186	4.488.441	Arbusto	0		A determinar por el proy. de edificación	
2376	Existente actualmente	Rosa canina	443.186	4.488.441	Arbusto	0		Afectado	
2376	Existente actualmente	Rosa canina	443.186	4.488.441	Arbusto	0		No afectado	
2377	Existente actualmente	Quercus ilex	442.707	4.488.441	Arbusto	0		No afectado	
2378	Existente actualmente	Retama sphaerocarpa	443.919	4.488.441	Arbusto	0		No afectado	
2379	Existente actualmente	Pinus pinea	442.561	4.488.441	Árbol	101	Maduro	No afectado	
2380	Existente actualmente	Pinus pinea	442.554	4.488.440	Árbol	94	Maduro	No afectado	
2381	Existente actualmente	Ulmus pumila	443.940	4.488.440	Arbusto	0		Afectado	



Nº	Situación actual	Especie	Coordenadas UTM ETRS89 30N		Tipo	Perímetro	Edad relativa	Afección	Tratamiento
			X (m)	Y (m)					
2382	Existente actualmente	Quercus ilex	442.957	4.488.440	Arbusto	0		A determinar por el proy. de edificación	
2384	Existente actualmente	Pinus pinea	442.551	4.488.440	Árbol	62	Maduro	No afectado	
2385	Existente actualmente	Pinus pinea	442.577	4.488.439	Árbol	164	Maduro	No afectado	
2386	Existente actualmente	Retama sphaerocarpa	442.636	4.488.439	Arbusto	0		No afectado	
2387	Existente actualmente	Pinus pinea	442.547	4.488.438	Árbol	87	Maduro	No afectado	
2388	Existente actualmente	Pinus pinea	442.568	4.488.438	Árbol	114	Maduro	No afectado	
2390	Existente actualmente	Pinus pinea	442.554	4.488.438	Árbol	98	Maduro	No afectado	
2391	Existente actualmente	Pinus pinea	442.544	4.488.438	Árbol	60	Maduro	No afectado	
2392	Existente actualmente	Pinus pinea	442.550	4.488.437	Árbol	99	Maduro	No afectado	
2393	Existente actualmente	Prunus dulcis	443.932	4.488.436	Árbol	40	Joven	No afectado	
2394	Existente actualmente	Pinus pinea	442.553	4.488.435	Árbol	91	Maduro	No afectado	
2395	Existente actualmente	Quercus ilex	442.651	4.488.435	Árbol	35	Joven	No afectado	
2396	Existente actualmente	Rosa canina	443.228	4.488.435	Arbusto	0		Afectado	
2397	Existente actualmente	Pinus pinea	442.549	4.488.434	Árbol	72	Maduro	No afectado	
2398	Existente actualmente	Pinus pinea	442.576	4.488.434	Árbol	83	Maduro	No afectado	
2399	Existente actualmente	Quercus ilex	442.962	4.488.433	Arbusto	0		No afectado	
2400	Existente actualmente	Pinus pinea	442.545	4.488.433	Árbol	86	Maduro	No afectado	
2401	Existente actualmente	Ulmus pumila	443.941	4.488.433	Arbusto	0		Afectado	
2402	Existente actualmente	Pinus pinea	442.579	4.488.432	Árbol	79	Maduro	No afectado	
2404	Existente actualmente	Quercus ilex	442.621	4.488.431	Árbol	65	Joven	No afectado	
2405	Existente actualmente	Pinus pinea	442.576	4.488.431	Árbol	63	Maduro	No afectado	
2406	Existente actualmente	Retama sphaerocarpa	443.154	4.488.430	Arbusto	0		A determinar por el proy. de edificación	
2406	Existente actualmente	Retama sphaerocarpa	443.154	4.488.430	Arbusto	0		Afectado	
2406	Existente actualmente	Retama sphaerocarpa	443.154	4.488.430	Arbusto	0		No afectado	
2407	Existente actualmente	Pinus pinea	442.573	4.488.430	Árbol	102	Maduro	No afectado	
2408	Existente actualmente	Retama sphaerocarpa	443.213	4.488.430	Arbusto	0		Afectado	



Nº	Situación actual	Especie	Coordenadas UTM ETRS89 30N		Tipo	Perímetro	Edad relativa	Afección	Tratamiento
			X (m)	Y (m)					
2409	Existente actualmente	Pinus pinea	442.579	4.488.429	Árbol	83	Maduro	No afectado	
2411	Existente actualmente	Pinus pinea	442.571	4.488.429	Árbol	65	Viejo	No afectado	
2412	Existente actualmente	Pinus pinea	442.559	4.488.429	Árbol	63	Maduro	No afectado	
2413	Existente actualmente	Pinus pinea	442.566	4.488.428	Árbol	81	Maduro	No afectado	
2414	Existente actualmente	Pinus pinea	442.556	4.488.428	Árbol	76	Maduro	No afectado	
2415	Existente actualmente	Pinus pinea	442.553	4.488.428	Árbol	67	Viejo	No afectado	
2416	Existente actualmente	Pinus pinea	442.578	4.488.427	Árbol	132	Maduro	No afectado	
2417	Existente actualmente	Ulmus pumila	443.722	4.488.427	Árbol	128	Maduro	A determinar por el proy. de edificación	
2418	Existente actualmente	Pinus pinea	442.549	4.488.427	Árbol	81	Maduro	No afectado	
2419	Existente actualmente	Pinus pinea	442.574	4.488.427	Árbol	103	Maduro	No afectado	
2421	Existente actualmente	Pinus pinea	442.572	4.488.427	Árbol	125	Maduro	No afectado	
2422	Existente actualmente	Quercus ilex	443.180	4.488.426	Arbusto	0		Afectado	
2423	Existente actualmente	Pinus pinea	442.561	4.488.426	Árbol	80	Maduro	No afectado	
2424	Existente actualmente	Quercus ilex	443.187	4.488.426	Arbusto	0		Afectado	
2425	Existente actualmente	Pinus pinea	442.569	4.488.426	Árbol	130	Maduro	No afectado	
2426	Existente actualmente	Retama sphaerocarpa	443.264	4.488.426	Arbusto	0		A determinar por el proy. de edificación	
2426	Existente actualmente	Retama sphaerocarpa	443.264	4.488.426	Arbusto	0		Afectado	
2426	Existente actualmente	Retama sphaerocarpa	443.264	4.488.426	Arbusto	0		No afectado	
2427	Existente actualmente	Pinus pinea	442.546	4.488.426	Árbol	90	Maduro	No afectado	
2428	Existente actualmente	Pinus pinea	442.566	4.488.425	Árbol	87	Maduro	No afectado	
2429	Existente actualmente	Rosa canina	443.244	4.488.425	Arbusto	0		A determinar por el proy. de edificación	
2429	Existente actualmente	Rosa canina	443.244	4.488.425	Arbusto	0		Afectado	
2429	Existente actualmente	Rosa canina	443.244	4.488.425	Arbusto	0		No afectado	
2430	Existente actualmente	Pinus pinea	442.564	4.488.425	Árbol	127	Maduro	No afectado	
2431	Existente actualmente	Quercus ilex	442.651	4.488.425	Árbol	28	Joven	No afectado	
2432	Existente actualmente	Pinus pinea	442.552	4.488.424	Árbol	79	Maduro	No afectado	



Nº	Situación actual	Especie	Coordenadas UTM ETRS89 30N		Tipo	Perímetro	Edad relativa	Afección	Tratamiento
			X (m)	Y (m)					
2433	Existente actualmente	Pinus pinea	442.562	4.488.424	Árbol	138	Maduro	No afectado	
2434	Existente actualmente	Pinus pinea	442.548	4.488.423	Árbol	75	Maduro	No afectado	
2435	Existente actualmente	Pinus pinea	442.557	4.488.423	Árbol	105	Maduro	No afectado	
2436	Existente actualmente	Pinus pinea	442.553	4.488.422	Árbol	113	Maduro	No afectado	
2437	Existente actualmente	Pinus pinea	442.550	4.488.421	Árbol	124	Viejo	No afectado	
2438	Existente actualmente	Rosa canina	443.278	4.488.421	Arbusto	0		A determinar por el proy. de edificación	
2438	Existente actualmente	Rosa canina	443.278	4.488.421	Arbusto	0		Afectado	
2438	Existente actualmente	Rosa canina	443.278	4.488.421	Arbusto	0		No afectado	
2439	Existente actualmente	Retama sphaerocarpa	443.951	4.488.421	Arbusto	0		Afectado	
2440	Existente actualmente	Retama sphaerocarpa	443.164	4.488.420	Arbusto	0		Afectado	
2442	Existente actualmente	Ulmus pumila	443.707	4.488.418	Árbol	134	Maduro	A determinar por el proy. de edificación	
2443	Existente actualmente	Retama sphaerocarpa	443.406	4.488.416	Arbusto	0		A determinar por el proy. de edificación	
2443	Existente actualmente	Retama sphaerocarpa	443.406	4.488.416	Arbusto	0		Afectado	
2443	Existente actualmente	Retama sphaerocarpa	443.406	4.488.416	Arbusto	0		No afectado	
2444	Existente actualmente	Rosa canina	442.908	4.488.415	Arbusto	0		A determinar por el proy. de edificación	
2447	Existente actualmente	Quercus ilex	442.781	4.488.413	Árbol	72	Joven	A determinar por el proy. de edificación	
2448	Existente actualmente	Quercus ilex	443.263	4.488.413	Arbusto	0		A determinar por el proy. de edificación	
2448	Existente actualmente	Quercus ilex	443.263	4.488.413	Arbusto	0		Afectado	
2448	Existente actualmente	Quercus ilex	443.263	4.488.413	Arbusto	0		No afectado	
2450	Existente actualmente	Quercus ilex	442.821	4.488.411	Árbol	70	Joven	A determinar por el proy. de edificación	
2451	Existente actualmente	Quercus ilex	442.829	4.488.410	Árbol	38	Joven	A determinar por el proy. de edificación	
2452	Existente actualmente	Quercus ilex	442.573	4.488.410	Árbol	79	Joven	No afectado	
2453	Existente actualmente	Ulmus pumila	443.780	4.488.409	Árbol	24	Joven	A determinar por el proy. de edificación	
2454	Existente actualmente	Retama sphaerocarpa	443.892	4.488.408	Arbusto	0		A determinar por el proy. de edificación	
2455	Existente actualmente	Quercus ilex	442.778	4.488.408	Arbusto	0		A determinar por el proy. de edificación	
2457	Existente actualmente	Quercus ilex	442.739	4.488.407	Arbusto	0		Afectado	



Nº	Situación actual	Especie	Coordenadas UTM ETRS89 30N		Tipo	Perímetro	Edad relativa	Afección	Tratamiento
			X (m)	Y (m)					
2458	Existente actualmente	Quercus ilex	442.774	4.488.407	Arbusto	0		A determinar por el proy. de edificación	
2459	Existente actualmente	Crataegus monogyna	443.128	4.488.406	Arbusto	0		Afectado	
2460	Existente actualmente	Quercus ilex	443.104	4.488.406	Arbusto	0		No afectado	
2461	Existente actualmente	Quercus ilex	442.583	4.488.405	Árbol	15	Joven	No afectado	
2462	Existente actualmente	Muestra?	443.944	4.488.405	Arbusto	26	Joven	Afectado	
2463	Existente actualmente	Ulmus pumila	443.934	4.488.404	Árbol	65	Joven	A determinar por el proy. de edificación	
2465	Existente actualmente	Quercus ilex	442.751	4.488.404	Arbusto	0		A determinar por el proy. de edificación	
2466	Existente actualmente	Retama sphaerocarpa	442.787	4.488.404	Arbusto	0		A determinar por el proy. de edificación	
2470	Existente actualmente	Quercus ilex	442.748	4.488.402	Árbol	58	Joven	A determinar por el proy. de edificación	
2471	Existente actualmente	Quercus ilex	442.786	4.488.402	Arbusto	0		A determinar por el proy. de edificación	
2473	Existente actualmente	Quercus ilex	442.741	4.488.401	Arbusto	0		A determinar por el proy. de edificación	
2474	Existente actualmente	Quercus ilex	442.774	4.488.399	Arbusto	0		A determinar por el proy. de edificación	
2475	Existente actualmente	Quercus ilex	442.608	4.488.399	Arbusto	0		No afectado	
2476	Existente actualmente	Rosa canina	443.429	4.488.399	Arbusto	0		Afectado	
2477	Existente actualmente	Quercus ilex	443.097	4.488.398	Arbusto	0		No afectado	
2478	Existente actualmente	Ulmus pumila	443.917	4.488.398	Árbol	31	Joven	A determinar por el proy. de edificación	
2479	Existente actualmente	Quercus ilex	442.737	4.488.397	Arbusto	16	Joven	Afectado	
2481	Existente actualmente	Quercus ilex	442.804	4.488.396	Arbusto	0		A determinar por el proy. de edificación	
2482	Existente actualmente	Pinus pinea	442.739	4.488.396	Arbusto	121	Joven	Afectado	
2483	Existente actualmente	Crataegus monogyna	442.902	4.488.396	Arbusto	0		A determinar por el proy. de edificación	
2484	Existente actualmente	Quercus ilex	442.764	4.488.396	Arbusto	0		A determinar por el proy. de edificación	
2485	Existente actualmente	Retama sphaerocarpa	442.824	4.488.396	Arbusto	0		A determinar por el proy. de edificación	
2486	Existente actualmente	Quercus ilex	442.570	4.488.395	Arbusto	0		No afectado	
2488	Existente actualmente	Ulmus pumila	443.934	4.488.393	Árbol	16	Joven	A determinar por el proy. de edificación	
2489	Existente actualmente	Quercus ilex	442.776	4.488.393	Árbol	54	Joven	A determinar por el proy. de edificación	
2490	Existente actualmente	Retama sphaerocarpa	443.454	4.488.393	Arbusto	0		Afectado	



Nº	Situación actual	Especie	Coordenadas UTM ETRS89 30N		Tipo	Perímetro	Edad relativa	Afección	Tratamiento
			X (m)	Y (m)					
2491	Existente actualmente	Ulmus pumila	443.933	4.488.392	Árbol	95	Maduro	A determinar por el proy. de edificación	
2492	Existente actualmente	Quercus ilex	442.811	4.488.392	Árbol	42	Joven	A determinar por el proy. de edificación	
2493	Existente actualmente	Quercus ilex	442.757	4.488.392	Árbol	23	Joven	A determinar por el proy. de edificación	
2494	Existente actualmente	Retama sphaerocarpa	442.841	4.488.391	Arbusto	0		A determinar por el proy. de edificación	
2495	Existente actualmente	Quercus ilex	442.755	4.488.391	Árbol	26	Joven	A determinar por el proy. de edificación	
2496	Existente actualmente	Quercus ilex	443.458	4.488.390	Arbusto	0		Afectado	
2498	Existente actualmente	Ulmus pumila	443.751	4.488.390	Arbusto	0		A determinar por el proy. de edificación	
2499	Existente actualmente	Ulmus pumila	443.912	4.488.390	Árbol	38	Joven	A determinar por el proy. de edificación	
2500	Existente actualmente	Ulmus pumila	443.916	4.488.389	Árbol	24	Joven	A determinar por el proy. de edificación	
2501	Existente actualmente	Quercus ilex	442.774	4.488.389	Arbusto	0		A determinar por el proy. de edificación	
2502	Existente actualmente	Quercus ilex	442.738	4.488.389	Arbusto	0		Afectado	
2503	Existente actualmente	Quercus ilex	442.564	4.488.389	Arbusto	0		No afectado	
2504	Existente actualmente	Retama sphaerocarpa	443.467	4.488.389	Arbusto	0		Afectado	
2506	Existente actualmente	Quercus ilex	442.747	4.488.388	Arbusto	0		A determinar por el proy. de edificación	
2507	Existente actualmente	Ulmus pumila	443.932	4.488.388	Árbol	70	Joven	A determinar por el proy. de edificación	
2508	Existente actualmente	Quercus ilex	442.582	4.488.388	Árbol	174	Maduro	No afectado	
2509	Existente actualmente	Quercus ilex	442.736	4.488.388	Arbusto	0		Afectado	
2510	Existente actualmente	Ulmus pumila	443.934	4.488.388	Árbol	15	Muerto	A determinar por el proy. de edificación	
2511	Existente actualmente	Pinus pinea	442.779	4.488.387	Árbol	23	Joven	A determinar por el proy. de edificación	
2512	Existente actualmente	Ulmus pumila	443.921	4.488.387	Árbol	31	Joven	A determinar por el proy. de edificación	
2513	Existente actualmente	Quercus ilex	442.742	4.488.387	Arbusto	0		Afectado	
2515	Existente actualmente	Quercus ilex	442.777	4.488.386	Árbol	55	Joven	A determinar por el proy. de edificación	
2516	Existente actualmente	Quercus ilex	442.753	4.488.386	Arbusto	0		A determinar por el proy. de edificación	
2517	Existente actualmente	Rosa canina	443.559	4.488.386	Arbusto	0		A determinar por el proy. de edificación	
2517	Existente actualmente	Rosa canina	443.559	4.488.386	Arbusto	0		Afectado	
2517	Existente actualmente	Rosa canina	443.559	4.488.386	Arbusto	0		No afectado	



Nº	Situación actual	Especie	Coordenadas UTM ETRS89 30N		Tipo	Perímetro	Edad relativa	Afección	Tratamiento
			X (m)	Y (m)					
2518	Existente actualmente	Quercus ilex	442.803	4.488.386	Arbusto	0		A determinar por el proy. de edificación	
2519	Existente actualmente	Ulmus pumila	443.923	4.488.386	Árbol	92	Joven	A determinar por el proy. de edificación	
2520	Existente actualmente	Quercus ilex	443.099	4.488.386	Arbusto	0		No afectado	
2521	Existente actualmente	Retama sphaerocarpa	442.755	4.488.385	Arbusto	0		A determinar por el proy. de edificación	
2522	Existente actualmente	Quercus ilex	442.604	4.488.385	Arbusto	0		No afectado	
2523	Existente actualmente	Ulmus pumila	443.917	4.488.385	Árbol	42	Joven	A determinar por el proy. de edificación	
2524	Existente actualmente	Quercus ilex	443.769	4.488.385	Arbusto	0		A determinar por el proy. de edificación	
2525	Existente actualmente	Quercus ilex	442.914	4.488.384	Arbusto	0		Afectado	
2526	Existente actualmente	Quercus ilex	442.907	4.488.384	Arbusto	0		Afectado	
2527	Existente actualmente	Crataegus monogyna	442.959	4.488.384	Arbusto	0		A determinar por el proy. de edificación	
2528	Existente actualmente	Ulmus pumila	443.929	4.488.384	Árbol	27	Joven	A determinar por el proy. de edificación	
2529	Existente actualmente	Quercus ilex	442.733	4.488.384	Arbusto	23	Joven	Afectado	
2530	Existente actualmente	Prunus dulcis	443.780	4.488.383	Arbusto	0		A determinar por el proy. de edificación	
2531	Existente actualmente	Ulmus pumila	443.931	4.488.383	Árbol	26	Joven	A determinar por el proy. de edificación	
2532	Existente actualmente	Quercus ilex	442.714	4.488.383	Arbusto	0		No afectado	
2533	Existente actualmente	Quercus ilex	442.730	4.488.383	Arbusto	25	Joven	Afectado	
2534	Existente actualmente	Quercus ilex	442.755	4.488.383	Árbol	32	Joven	A determinar por el proy. de edificación	
2535	Existente actualmente	Quercus ilex	442.735	4.488.383	Arbusto	15	Joven	Afectado	
2536	Existente actualmente	Crataegus monogyna	443.892	4.488.383	Arbusto	0		A determinar por el proy. de edificación	
2537	Existente actualmente	Quercus ilex	442.743	4.488.382	Arbusto	65	Joven	Afectado	
2538	Existente actualmente	Retama sphaerocarpa	443.782	4.488.382	Arbusto	0		A determinar por el proy. de edificación	
2539	Existente actualmente	Quercus ilex	442.964	4.488.382	Árbol	40	Joven	A determinar por el proy. de edificación	
2540	Existente actualmente	Ulmus pumila	443.912	4.488.382	Árbol	56	Joven	A determinar por el proy. de edificación	
2542	Existente actualmente	Quercus ilex	442.751	4.488.382	Árbol	26	Joven	A determinar por el proy. de edificación	
2543	Existente actualmente	Quercus ilex	442.910	4.488.381	Arbusto	55	Joven	Afectado	
2544	Existente actualmente	Rosa canina	443.142	4.488.381	Arbusto	0		A determinar por el proy. de edificación	



Nº	Situación actual	Especie	Coordenadas UTM ETRS89 30N		Tipo	Perímetro	Edad relativa	Afección	Tratamiento
			X (m)	Y (m)					
2544	Existente actualmente	Rosa canina	443.142	4.488.381	Arbusto	0		Afectado	
2544	Existente actualmente	Rosa canina	443.142	4.488.381	Arbusto	0		No afectado	
2545	Existente actualmente	Quercus ilex	442.733	4.488.381	Arbusto	15	Joven	Afectado	
2546	Existente actualmente	Ulmus pumila	443.919	4.488.380	Árbol	35	Joven	A determinar por el proy. de edificación	
2547	Existente actualmente	Rosa canina	443.221	4.488.380	Arbusto	0		A determinar por el proy. de edificación	
2547	Existente actualmente	Rosa canina	443.221	4.488.380	Arbusto	0		Afectado	
2547	Existente actualmente	Rosa canina	443.221	4.488.380	Arbusto	0		No afectado	
2548	Existente actualmente	Ulmus pumila	443.921	4.488.379	Árbol	31	Joven	A determinar por el proy. de edificación	
2549	Existente actualmente	Quercus ilex	442.591	4.488.379	Árbol	148	Maduro	No afectado	
2550	Existente actualmente	Quercus ilex	442.730	4.488.379	Arbusto	36	Joven	Afectado	
2551	Existente actualmente	Crataegus monogyna	443.886	4.488.379	Arbusto	0		A determinar por el proy. de edificación	
2553	Existente actualmente	Rosa canina	443.165	4.488.378	Arbusto	0		A determinar por el proy. de edificación	
2553	Existente actualmente	Rosa canina	443.165	4.488.378	Arbusto	0		Afectado	
2553	Existente actualmente	Rosa canina	443.165	4.488.378	Arbusto	0		No afectado	
2555	Existente actualmente	Ulmus pumila	443.918	4.488.378	Árbol	57	Joven	A determinar por el proy. de edificación	
2557	Existente actualmente	Crataegus monogyna	443.896	4.488.377	Arbusto	0		A determinar por el proy. de edificación	
2558	Existente actualmente	Ulmus pumila	443.936	4.488.377	Árbol	27	Joven	A determinar por el proy. de edificación	
2559	Existente actualmente	Quercus ilex	442.750	4.488.377	Árbol	33	Joven	A determinar por el proy. de edificación	
2560	Existente actualmente	Retama sphaerocarpa	442.734	4.488.377	Arbusto	0		Afectado	
2561	Existente actualmente	Quercus ilex	442.711	4.488.377	Arbusto	0		No afectado	
2562	Existente actualmente	Rosa canina	443.556	4.488.377	Arbusto	0		A determinar por el proy. de edificación	
2562	Existente actualmente	Rosa canina	443.556	4.488.377	Arbusto	0		Afectado	
2562	Existente actualmente	Rosa canina	443.556	4.488.377	Arbusto	0		No afectado	
2564	Existente actualmente	Quercus ilex	442.584	4.488.377	Árbol	124	Maduro	No afectado	
2565	Existente actualmente	Quercus ilex	442.880	4.488.376	Arbusto	0		No afectado	
2566	Existente actualmente	Quercus ilex	442.720	4.488.373	Arbusto	0		No afectado	



Nº	Situación actual	Especie	Coordenadas UTM ETRS89 30N		Tipo	Perímetro	Edad relativa	Afección	Tratamiento
			X (m)	Y (m)					
2567	Existente actualmente	Quercus ilex	442.562	4.488.372	Árbol	15	Joven	No afectado	
2568	Existente actualmente	Quercus ilex	442.702	4.488.372	Árbol	32	Joven	No afectado	
2569	Existente actualmente	Crataegus monogyna	443.775	4.488.372	Arbusto	0		A determinar por el proy. de edificación	
2570	Existente actualmente	Crataegus monogyna	442.910	4.488.371	Arbusto	0		Afectado	
2571	Existente actualmente	Crataegus monogyna	443.787	4.488.371	Arbusto	0		A determinar por el proy. de edificación	
2572	Existente actualmente	Quercus ilex	443.456	4.488.371	Arbusto	0		No afectado	
2573	Existente actualmente	Crataegus monogyna	442.914	4.488.371	Arbusto	0		Afectado	
2574	Existente actualmente	Quercus ilex	442.930	4.488.370	Árbol	60	Joven	A determinar por el proy. de edificación	
2575	Existente actualmente	Crataegus monogyna	443.848	4.488.370	Arbusto	0		A determinar por el proy. de edificación	
2576	Existente actualmente	Quercus ilex	443.507	4.488.370	Arbusto	0		No afectado	
2577	Existente actualmente	Quercus ilex	442.916	4.488.370	Arbusto	0		A determinar por el proy. de edificación	
2578	Existente actualmente	Quercus ilex	442.609	4.488.370	Árbol	65	Joven	No afectado	
2579	Existente actualmente	Quercus ilex	442.858	4.488.370	Árbol	45	Joven	No afectado	
2580	Existente actualmente	Rosa canina	443.784	4.488.370	Arbusto	0		A determinar por el proy. de edificación	
2581	Existente actualmente	Rosa canina	443.877	4.488.370	Arbusto	0		A determinar por el proy. de edificación	
2584	Existente actualmente	Ulmus pumila	443.936	4.488.367	Árbol	15	Joven	A determinar por el proy. de edificación	
2586	Existente actualmente	Crataegus monogyna	443.831	4.488.367	Arbusto	0		Afectado	
2587	Existente actualmente	Crataegus monogyna	443.843	4.488.367	Arbusto	0		No afectado	
2588	Existente actualmente	Retama sphaerocarpa	442.903	4.488.366	Arbusto	0		Afectado	
2589	Existente actualmente	Retama sphaerocarpa	443.925	4.488.366	Arbusto	0		A determinar por el proy. de edificación	
2590	Existente actualmente	Crataegus monogyna	443.823	4.488.366	Arbusto	0		Afectado	
2591	Existente actualmente	Rosa canina	443.821	4.488.365	Arbusto	0		Afectado	
2592	Existente actualmente	Populus nigra	443.768	4.488.364	Árbol	16	Joven	A determinar por el proy. de edificación	
2593	Existente actualmente	Rosa canina	443.477	4.488.364	Arbusto	0		A determinar por el proy. de edificación	
2593	Existente actualmente	Rosa canina	443.477	4.488.364	Arbusto	0		Afectado	
2593	Existente actualmente	Rosa canina	443.477	4.488.364	Arbusto	0		No afectado	



Nº	Situación actual	Especie	Coordenadas UTM ETRS89 30N		Tipo	Perímetro	Edad relativa	Afección	Tratamiento
			X (m)	Y (m)					
2594	Existente actualmente	Retama sphaerocarpa	442.914	4.488.364	Arbusto	0		A determinar por el proy. de edificación	
2595	Existente actualmente	Retama sphaerocarpa	442.846	4.488.363	Arbusto	0		No afectado	
2596	Existente actualmente	Crataegus monogyna	443.825	4.488.363	Arbusto	0		Afectado	
2597	Existente actualmente	Crataegus monogyna	442.643	4.488.363	Arbusto	0		No afectado	
2599	Existente actualmente	Rosa canina	443.814	4.488.362	Arbusto	0		Afectado	
2601	Existente actualmente	Ulmus pumila	443.946	4.488.362	Arbusto	45	Joven	Afectado	
2602	Existente actualmente	Quercus ilex	442.710	4.488.361	Arbusto	0		No afectado	
2603	Existente actualmente	Rosa canina	443.844	4.488.361	Arbusto	0		No afectado	
2604	Existente actualmente	Quercus ilex	443.808	4.488.361	Arbusto	0		No afectado	
2605	Existente actualmente	Retama sphaerocarpa	443.074	4.488.360	Arbusto	0		No afectado	
2606	Existente actualmente	Rosa canina	443.550	4.488.359	Arbusto	0		A determinar por el proy. de edificación	
2606	Existente actualmente	Rosa canina	443.550	4.488.359	Arbusto	0		Afectado	
2606	Existente actualmente	Rosa canina	443.550	4.488.359	Arbusto	0		No afectado	
2607	Existente actualmente	Quercus ilex	442.573	4.488.359	Árbol	171	Maduro	No afectado	
2608	Existente actualmente	Quercus ilex	442.901	4.488.357	Arbusto	0		A determinar por el proy. de edificación	
2609	Existente actualmente	Quercus ilex	442.922	4.488.357	Arbusto	0		A determinar por el proy. de edificación	
2610	Existente actualmente	Rosa canina	443.849	4.488.355	Arbusto	0		No afectado	
2611	Existente actualmente	Quercus ilex	442.578	4.488.355	Árbol	120	Maduro	No afectado	
2612	Existente actualmente	Rosa canina	443.878	4.488.355	Arbusto	0		A determinar por el proy. de edificación	
2613	Existente actualmente	Quercus ilex	442.884	4.488.355	Árbol	48	Joven	A determinar por el proy. de edificación	
2614	Existente actualmente	Quercus ilex	442.605	4.488.354	Árbol	126	Maduro	No afectado	
2615	Existente actualmente	Crataegus monogyna	443.094	4.488.354	Árbol	140	Joven	No afectado	
2618	Existente actualmente	Quercus ilex	442.810	4.488.354	Arbusto	0		No afectado	
2619	Existente actualmente	Quercus ilex	442.990	4.488.354	Arbusto	0		Afectado	
2620	Existente actualmente	Quercus ilex	443.618	4.488.353	Arbusto	0		A determinar por el proy. de edificación	
2620	Existente actualmente	Quercus ilex	443.618	4.488.353	Arbusto	0		Afectado	



Nº	Situación actual	Especie	Coordenadas UTM ETRS89 30N		Tipo	Perímetro	Edad relativa	Afección	Tratamiento
			X (m)	Y (m)					
2620	Existente actualmente	Quercus ilex	443.618	4.488.353	Arbusto	0		No afectado	
2621	Existente actualmente	Quercus ilex	442.580	4.488.352	Arbusto	0		No afectado	
2622	Existente actualmente	Prunus dulcis	443.793	4.488.352	Árbol	95	Joven	No afectado	
2623	Existente actualmente	Quercus ilex	442.979	4.488.351	Arbusto	0		Afectado	
2624	Existente actualmente	Quercus ilex	442.887	4.488.351	Árbol	72	Joven	A determinar por el proy. de edificación	
2625	Existente actualmente	Rosa canina	442.676	4.488.350	Arbusto	0		No afectado	
2626	Existente actualmente	Quercus ilex	442.892	4.488.350	Árbol	28	Joven	A determinar por el proy. de edificación	
2628	Existente actualmente	Quercus ilex	442.796	4.488.349	Arbusto	0		A determinar por el proy. de edificación	
2630	Existente actualmente	Quercus ilex	442.896	4.488.349	Arbusto	0		A determinar por el proy. de edificación	
2631	Existente actualmente	Rosa canina	443.775	4.488.349	Arbusto	0		No afectado	
2632	Existente actualmente	Quercus ilex	442.939	4.488.348	Arbusto	0		A determinar por el proy. de edificación	
2633	Existente actualmente	Rosa canina	443.807	4.488.347	Arbusto	0		Afectado	
2634	Existente actualmente	Quercus ilex	442.563	4.488.347	Árbol	50	Joven	No afectado	
2635	Existente actualmente	Quercus ilex	442.647	4.488.347	Árbol	85	Joven	No afectado	
2636	Existente actualmente	Rosa canina	442.671	4.488.347	Arbusto	0		No afectado	
2637	Existente actualmente	Quercus ilex	442.971	4.488.346	Árbol	25	Joven	A determinar por el proy. de edificación	
2638	Existente actualmente	Retama sphaerocarpa	443.762	4.488.346	Arbusto	0		No afectado	
2639	Existente actualmente	Quercus ilex	442.654	4.488.345	Árbol	113	Joven	No afectado	
2641	Existente actualmente	Quercus ilex	443.020	4.488.345	Arbusto	0		No afectado	
2642	Existente actualmente	Rosa canina	443.009	4.488.344	Arbusto	0		No afectado	
2643	Existente actualmente	Crataegus monogyna	443.765	4.488.344	Árbol	42	Joven	No afectado	
2644	Existente actualmente	Retama sphaerocarpa	443.519	4.488.343	Arbusto	0		Afectado	
2646	Existente actualmente	Quercus ilex	442.937	4.488.342	Arbusto	0		A determinar por el proy. de edificación	
2647	Existente actualmente	Quercus ilex	442.894	4.488.341	Árbol	43	Joven	A determinar por el proy. de edificación	
2648	Existente actualmente	Quercus ilex	442.634	4.488.341	Arbusto	0		No afectado	
2649	Existente actualmente	Quercus ilex	442.616	4.488.341	Árbol	146	Maduro	No afectado	



Nº	Situación actual	Especie	Coordenadas UTM ETRS89 30N		Tipo	Perímetro	Edad relativa	Afección	Tratamiento
			X (m)	Y (m)					
2650	Existente actualmente	Quercus ilex	442.942	4.488.340	Árbol	62	Joven	A determinar por el proy. de edificación	
2651	Existente actualmente	Quercus ilex	442.989	4.488.340	Arbusto	0		Afectado	
2652	Existente actualmente	Crataegus monogyna	443.083	4.488.340	Árbol	74	Joven	No afectado	
2653	Existente actualmente	Quercus ilex	442.567	4.488.339	Árbol	135	Maduro	No afectado	
2654	Existente actualmente	Quercus ilex	442.821	4.488.338	Arbusto	0		Afectado	
2656	Existente actualmente	Quercus ilex	442.802	4.488.336	Arbusto	0		Afectado	
2657	Existente actualmente	Crataegus monogyna	443.740	4.488.336	Arbusto	73	Joven	Afectado	
2659	Existente actualmente	Quercus ilex	442.891	4.488.334	Arbusto	0		A determinar por el proy. de edificación	
2660	Existente actualmente	Rubus ulmifolius	443.077	4.488.334	Arbusto	0		No afectado	
2661	Existente actualmente	Populus x canadensis	442.632	4.488.332	Árbol	113	Decrépito	No afectado	
2662	Existente actualmente	Quercus ilex	442.853	4.488.332	Árbol	69	Joven	A determinar por el proy. de edificación	
2663	Existente actualmente	Quercus ilex	442.824	4.488.332	Arbusto	16	Joven	Afectado	
2665	Existente actualmente	Rosa canina	443.813	4.488.331	Arbusto	0		Afectado	
2666	Existente actualmente	Quercus ilex	442.849	4.488.331	Arbusto	0		A determinar por el proy. de edificación	
2668	Existente actualmente	Quercus ilex	442.821	4.488.330	Arbusto	0		Afectado	
2669	Existente actualmente	Pinus pinea	442.846	4.488.328	Árbol	75	Joven	A determinar por el proy. de edificación	
2670	Existente actualmente	Retama sphaerocarpa	443.728	4.488.328	Arbusto	0		Afectado	
2671	Existente actualmente	Retama sphaerocarpa	442.960	4.488.328	Arbusto	0		A determinar por el proy. de edificación	
2672	Existente actualmente	Crataegus monogyna	443.719	4.488.327	Arbusto	0		Afectado	
2673	Existente actualmente	Quercus ilex	442.850	4.488.327	Árbol	68	Joven	A determinar por el proy. de edificación	
2674	Existente actualmente	Quercus ilex	442.847	4.488.327	Arbusto	0		A determinar por el proy. de edificación	
2677	Existente actualmente	Rosa canina	443.011	4.488.325	Arbusto	0		No afectado	
2679	Existente actualmente	Quercus ilex	442.619	4.488.323	Árbol	149	Maduro	No afectado	
2680	Existente actualmente	Quercus ilex	442.784	4.488.322	Arbusto	0		Afectado	
2681	Existente actualmente	Crataegus monogyna	443.072	4.488.319	Arbusto	0		No afectado	
2682	Existente actualmente	Quercus ilex	443.031	4.488.319	Arbusto	0		No afectado	



Nº	Situación actual	Especie	Coordenadas UTM ETRS89 30N		Tipo	Perímetro	Edad relativa	Afección	Tratamiento
			X (m)	Y (m)					
2683	Existente actualmente	Retama sphaerocarpa	443.632	4.488.318	Arbusto	0		A determinar por el proy. de edificación	
2683	Existente actualmente	Retama sphaerocarpa	443.632	4.488.318	Arbusto	0		Afectado	
2683	Existente actualmente	Retama sphaerocarpa	443.632	4.488.318	Arbusto	0		No afectado	
2684	Existente actualmente	Rosa canina	443.010	4.488.318	Arbusto	0		No afectado	
2686	Existente actualmente	Retama sphaerocarpa	442.857	4.488.318	Arbusto	0		A determinar por el proy. de edificación	
2687	Existente actualmente	Quercus ilex	442.608	4.488.316	Árbol	85	Joven	No afectado	
2688	Existente actualmente	Quercus ilex	443.014	4.488.315	Árbol	15	Joven	No afectado	
2690	Existente actualmente	Retama sphaerocarpa	442.812	4.488.312	Arbusto	0		A determinar por el proy. de edificación	
2691	Existente actualmente	Prunus dulcis	443.893	4.488.312	Árbol	19	Joven	A determinar por el proy. de edificación	
2692	Existente actualmente	Quercus ilex	442.578	4.488.310	Árbol	28	Joven	No afectado	
2693	Existente actualmente	Retama sphaerocarpa	443.003	4.488.309	Arbusto	0		Afectado	
2694	Existente actualmente	Quercus ilex	442.846	4.488.309	Arbusto	0		A determinar por el proy. de edificación	
2695	Existente actualmente	Quercus ilex	442.837	4.488.309	Árbol	61	Joven	A determinar por el proy. de edificación	
2696	Existente actualmente	Retama sphaerocarpa	442.578	4.488.307	Arbusto	0		No afectado	
2697	Existente actualmente	Crataegus monogyna	443.066	4.488.307	Arbusto	0		No afectado	
2698	Existente actualmente	Rubus ulmifolius	443.070	4.488.307	Arbusto	0		No afectado	
2701	Existente actualmente	Retama sphaerocarpa	442.725	4.488.305	Arbusto	0		No afectado	
2702	Existente actualmente	Quercus ilex	442.845	4.488.305	Arbusto	0		A determinar por el proy. de edificación	
2703	Existente actualmente	Quercus ilex	442.838	4.488.304	Arbusto	0		A determinar por el proy. de edificación	
2704	Existente actualmente	Retama sphaerocarpa	443.579	4.488.302	Arbusto	0		No afectado	
2706	Existente actualmente	Quercus ilex	442.721	4.488.301	Árbol	115	Joven	No afectado	
2707	Existente actualmente	Crataegus monogyna	443.297	4.488.300	Arbusto	0		No afectado	
2708	Existente actualmente	Quercus ilex	442.826	4.488.300	Árbol	57	Joven	A determinar por el proy. de edificación	
2710	Existente actualmente	Quercus ilex	442.701	4.488.300	Arbusto	0		No afectado	
2711	Existente actualmente	Quercus ilex	442.716	4.488.299	Árbol	48	Joven	No afectado	
2712	Existente actualmente	Quercus ilex	442.783	4.488.299	Arbusto	0		A determinar por el proy. de edificación	



Nº	Situación actual	Especie	Coordenadas UTM ETRS89 30N		Tipo	Perímetro	Edad relativa	Afección	Tratamiento
			X (m)	Y (m)					
2713	Existente actualmente	Crataegus monogyna	443.293	4.488.298	Arbusto	0		No afectado	
2714	Existente actualmente	Crataegus monogyna	443.076	4.488.297	Arbusto	0		No afectado	
2715	Existente actualmente	Rosa canina	443.888	4.488.296	Arbusto	0		A determinar por el proy. de edificación	
2716	Existente actualmente	Quercus ilex	442.931	4.488.295	Árbol	60	Joven	A determinar por el proy. de edificación	
2718	Existente actualmente	Crataegus monogyna	443.079	4.488.294	Arbusto	0		No afectado	
2723	Existente actualmente	Quercus ilex	442.727	4.488.292	Árbol	34	Joven	No afectado	
2724	Existente actualmente	Rosa canina	443.069	4.488.292	Arbusto	0		No afectado	
2726	Existente actualmente	Quercus ilex	442.842	4.488.291	Arbusto	0		A determinar por el proy. de edificación	
2727	Existente actualmente	Pinus pinea	442.603	4.488.291	Árbol	20	Joven	No afectado	
2728	Existente actualmente	Quercus ilex	443.090	4.488.289	Árbol	25	Joven	No afectado	
2729	Existente actualmente	Crataegus monogyna	443.273	4.488.289	Arbusto	0		No afectado	
2730	Existente actualmente	Quercus ilex	443.270	4.488.289	Árbol	38	Joven	No afectado	
2732	Existente actualmente	Quercus ilex	442.722	4.488.288	Árbol	21	Joven	No afectado	
2733	Existente actualmente	Crataegus monogyna	443.252	4.488.286	Arbusto	0		No afectado	
2735	Existente actualmente	Quercus ilex	443.081	4.488.284	Árbol	38	Joven	No afectado	
2736	Existente actualmente	Prunus dulcis	443.253	4.488.284	Árbol	92	Joven	No afectado	
2737	Existente actualmente	Crataegus monogyna	443.087	4.488.284	Arbusto	0		No afectado	
2739	Existente actualmente	Crataegus monogyna	443.237	4.488.281	Árbol	35	Joven	No afectado	
2740	Existente actualmente	Quercus ilex	442.822	4.488.280	Arbusto	0		A determinar por el proy. de edificación	
2741	Existente actualmente	Quercus ilex	443.273	4.488.279	Arbusto	0		A determinar por el proy. de edificación	
2741	Existente actualmente	Quercus ilex	443.273	4.488.279	Arbusto	0		Afectado	
2741	Existente actualmente	Quercus ilex	443.273	4.488.279	Arbusto	0		No afectado	
2742	Existente actualmente	Quercus ilex	442.737	4.488.279	Arbusto	0		No afectado	
2743	Existente actualmente	Retama sphaerocarpa	443.658	4.488.279	Arbusto	0		A determinar por el proy. de edificación	
2743	Existente actualmente	Retama sphaerocarpa	443.658	4.488.279	Arbusto	0		Afectado	
2743	Existente actualmente	Retama sphaerocarpa	443.658	4.488.279	Arbusto	0		No afectado	



Nº	Situación actual	Especie	Coordenadas UTM ETRS89 30N		Tipo	Perímetro	Edad relativa	Afección	Tratamiento
			X (m)	Y (m)					
2744	Existente actualmente	Crataegus monogyna	443.226	4.488.278	Arbusto	0		No afectado	
2749	Existente actualmente	Crataegus monogyna	443.218	4.488.274	Arbusto	0		Afectado	
2750	Existente actualmente	Quercus ilex	443.223	4.488.272	Árbol	39	Joven	No afectado	
2751	Existente actualmente	Quercus ilex	442.889	4.488.272	Árbol	48	Joven	A determinar por el proy. de edificación	
2755	Existente actualmente	Crataegus monogyna	442.754	4.488.271	Árbol	46	Joven	No afectado	
2756	Existente actualmente	Crataegus monogyna	443.208	4.488.270	Arbusto	0		Afectado	
2757	Existente actualmente	Crataegus monogyna	443.216	4.488.270	Arbusto	0		Afectado	
2757	Existente actualmente	Crataegus monogyna	443.216	4.488.270	Arbusto	0		No afectado	
2760	Existente actualmente	Quercus ilex	442.741	4.488.270	Arbusto	0		No afectado	
2761	Existente actualmente	Prunus dulcis	443.205	4.488.270	Arbusto	18	Joven	Afectado	
2762	Existente actualmente	Quercus ilex	443.214	4.488.268	Arbusto	38	Joven	Afectado	
2763	Existente actualmente	Prunus dulcis	443.208	4.488.268	Arbusto	115	Joven	Afectado	
2764	Existente actualmente	Quercus ilex	442.761	4.488.267	Arbusto	0		No afectado	
2765	Existente actualmente	Quercus ilex	442.738	4.488.267	Arbusto	0		No afectado	
2766	Existente actualmente	Quercus ilex	442.785	4.488.267	Árbol	15	Joven	A determinar por el proy. de edificación	
2768	Existente actualmente	Retama sphaerocarpa	443.300	4.488.266	Arbusto	0		A determinar por el proy. de edificación	
2768	Existente actualmente	Retama sphaerocarpa	443.300	4.488.266	Arbusto	0		Afectado	
2768	Existente actualmente	Retama sphaerocarpa	443.300	4.488.266	Arbusto	0		No afectado	
2769	Existente actualmente	Prunus dulcis	443.194	4.488.266	Arbusto	55	Joven	Afectado	
2770	Existente actualmente	Crataegus monogyna	443.290	4.488.265	Arbusto	0		A determinar por el proy. de edificación	
2770	Existente actualmente	Crataegus monogyna	443.290	4.488.265	Arbusto	0		Afectado	
2770	Existente actualmente	Crataegus monogyna	443.290	4.488.265	Arbusto	0		No afectado	
2771	Existente actualmente	Quercus ilex	443.198	4.488.263	Arbusto	24	Joven	Afectado	
2774	Existente actualmente	Quercus ilex	442.626	4.488.259	Arbusto	0		No afectado	
2775	Existente actualmente	Quercus ilex	442.793	4.488.259	Arbusto	0		A determinar por el proy. de edificación	
2776	Existente actualmente	Quercus ilex	442.728	4.488.255	Arbusto	0		No afectado	



Nº	Situación actual	Especie	Coordenadas UTM ETRS89 30N		Tipo	Perímetro	Edad relativa	Afección	Tratamiento
			X (m)	Y (m)					
2777	Existente actualmente	Crataegus monogyna	443.175	4.488.253	Arbusto	0		Afectado	
2779	Existente actualmente	Retama sphaerocarpa	443.562	4.488.249	Arbusto	0		Afectado	
2780	Existente actualmente	Retama sphaerocarpa	442.661	4.488.246	Arbusto	0		No afectado	
2781	Existente actualmente	Quercus ilex	442.819	4.488.245	Árbol	23	Joven	A determinar por el proy. de edificación	
2782	Existente actualmente	Quercus ilex	442.664	4.488.244	Arbusto	0		No afectado	
2784	Existente actualmente	Quercus ilex	442.866	4.488.240	Árbol	31	Joven	A determinar por el proy. de edificación	
2785	Existente actualmente	Crataegus monogyna	443.083	4.488.239	Arbusto	0		No afectado	
2786	Existente actualmente	Quercus ilex	442.641	4.488.239	Arbusto	0		No afectado	
2787	Existente actualmente	Crataegus monogyna	443.088	4.488.237	Arbusto	0		No afectado	
2790	Existente actualmente	Crataegus monogyna	443.153	4.488.236	Arbusto	0		No afectado	
2791	Existente actualmente	Quercus ilex	442.711	4.488.235	Árbol	26	Joven	No afectado	
2792	Existente actualmente	Quercus ilex	442.600	4.488.235	Arbusto	0		No afectado	
2795	Existente actualmente	Quercus ilex	442.918	4.488.229	Árbol	28	Joven	A determinar por el proy. de edificación	
2796	Existente actualmente	Quercus ilex	443.026	4.488.228	Arbusto	19	Joven	Afectado	
2797	Existente actualmente	Rubus ulmifolius	443.150	4.488.228	Arbusto	0		No afectado	
2798	Existente actualmente	Crataegus monogyna	443.045	4.488.227	Arbusto	0		No afectado	
2799	Existente actualmente	Crataegus monogyna	443.148	4.488.226	Arbusto	0		No afectado	
2800	Existente actualmente	Quercus ilex	442.862	4.488.226	Arbusto	0		A determinar por el proy. de edificación	
2801	Existente actualmente	Quercus ilex	442.606	4.488.226	Arbusto	0		No afectado	
2803	Existente actualmente	Crataegus monogyna	443.085	4.488.224	Arbusto	0		No afectado	
2804	Existente actualmente	Quercus ilex	443.034	4.488.222	Arbusto	0		No afectado	
2805	Existente actualmente	Quercus ilex	442.739	4.488.221	Árbol	18	Joven	No afectado	
2806	Existente actualmente	Quercus ilex	443.406	4.488.220	Arbusto	0		Afectado	
2807	Existente actualmente	Quercus ilex	442.856	4.488.219	Arbusto	0		A determinar por el proy. de edificación	
2808	Existente actualmente	Quercus ilex	442.611	4.488.218	Arbusto	0		No afectado	
2809	Existente actualmente	Retama sphaerocarpa	443.677	4.488.218	Arbusto	0		A determinar por el proy. de edificación	



Nº	Situación actual	Especie	Coordenadas UTM ETRS89 30N		Tipo	Perímetro	Edad relativa	Afección	Tratamiento
			X (m)	Y (m)					
2809	Existente actualmente	Retama sphaerocarpa	443.677	4.488.218	Arbusto	0		Afectado	
2809	Existente actualmente	Retama sphaerocarpa	443.677	4.488.218	Arbusto	0		No afectado	
2810	Existente actualmente	Quercus ilex	443.041	4.488.214	Arbusto	0		No afectado	
2811	Existente actualmente	Retama sphaerocarpa	443.213	4.488.209	Arbusto	0		Afectado	
2813	Existente actualmente	Retama sphaerocarpa	443.283	4.488.208	Arbusto	0		A determinar por el proy. de edificación	
2813	Existente actualmente	Retama sphaerocarpa	443.283	4.488.208	Arbusto	0		Afectado	
2813	Existente actualmente	Retama sphaerocarpa	443.283	4.488.208	Arbusto	0		No afectado	
2814	Existente actualmente	Quercus ilex	443.699	4.488.206	Arbusto	0		A determinar por el proy. de edificación	
2814	Existente actualmente	Quercus ilex	443.699	4.488.206	Arbusto	0		Afectado	
2814	Existente actualmente	Quercus ilex	443.699	4.488.206	Arbusto	0		No afectado	
2816	Existente actualmente	Rosa canina	443.089	4.488.199	Arbusto	0		No afectado	
2817	Existente actualmente	Rosa canina	443.020	4.488.198	Arbusto	0		No afectado	
2818	Existente actualmente	Crataegus monogyna	443.101	4.488.193	Arbusto	0		No afectado	
2819	Existente actualmente	Rosa canina	443.096	4.488.192	Arbusto	0		No afectado	
2821	Existente actualmente	Salix*	443.410	4.488.191	Arbusto	0		Afectado	
2822	Existente actualmente	Quercus ilex	442.934	4.488.189	Árbol	23	Joven	A determinar por el proy. de edificación	
2823	Existente actualmente	Prunus dulcis	443.961	4.488.189	Arbusto	26	Joven	Afectado	
2827	Existente actualmente	Retama sphaerocarpa	443.980	4.488.186	Arbusto	0		Afectado	
2828	Existente actualmente	Quercus ilex	442.885	4.488.185	Árbol	26	Joven	A determinar por el proy. de edificación	
2831	Existente actualmente	Quercus ilex	442.919	4.488.184	Árbol	24	Joven	A determinar por el proy. de edificación	
2832	Existente actualmente	Retama sphaerocarpa	443.222	4.488.184	Arbusto	0		Afectado	
2834	Existente actualmente	Prunus dulcis	443.963	4.488.182	Arbusto	45	Joven	Afectado	
2835	Existente actualmente	Retama sphaerocarpa	443.681	4.488.181	Arbusto	0		A determinar por el proy. de edificación	
2835	Existente actualmente	Retama sphaerocarpa	443.681	4.488.181	Arbusto	0		Afectado	
2835	Existente actualmente	Retama sphaerocarpa	443.681	4.488.181	Arbusto	0		No afectado	
2837	Existente actualmente	Crataegus monogyna	443.422	4.488.181	Arbusto	35	Joven	Afectado	



Nº	Situación actual	Especie	Coordenadas UTM ETRS89 30N		Tipo	Perímetro	Edad relativa	Afección	Tratamiento
			X (m)	Y (m)					
2838	Existente actualmente	Rosa canina	443.095	4.488.180	Arbusto	0		No afectado	
2839	Existente actualmente	Crataegus monogyna	443.458	4.488.179	Arbusto	0		A determinar por el proy. de edificación	
2840	Existente actualmente	Prunus dulcis	443.950	4.488.178	Arbusto	18	Joven	Afectado	
2842	Existente actualmente	Prunus dulcis	443.947	4.488.177	Arbusto	24	Joven	Afectado	
2844	Existente actualmente	Quercus ilex	443.023	4.488.176	Arbusto	0		No afectado	
2845	Existente actualmente	Quercus ilex	442.844	4.488.174	Árbol	26	Joven	A determinar por el proy. de edificación	
2846	Existente actualmente	Quercus ilex	442.840	4.488.174	Árbol	34	Joven	A determinar por el proy. de edificación	
2847	Existente actualmente	Prunus dulcis	443.933	4.488.174	Arbusto	28	Joven	Afectado	
2848	Existente actualmente	Retama sphaerocarpa	442.762	4.488.173	Arbusto	0		No afectado	
2849	Existente actualmente	Crataegus monogyna	443.932	4.488.173	Arbusto	0		Afectado	
2850	Existente actualmente	Prunus dulcis	443.936	4.488.173	Arbusto	18	Joven	Afectado	
2851	Existente actualmente	Crataegus monogyna	443.903	4.488.171	Arbusto	0		Afectado	
2852	Existente actualmente	Crataegus monogyna	443.421	4.488.171	Arbusto	32	Joven	Afectado	
2854	Existente actualmente	Quercus ilex	442.839	4.488.170	Árbol	17	Joven	A determinar por el proy. de edificación	
2855	Existente actualmente	Crataegus monogyna	443.118	4.488.169	Árbol	105	Joven	No afectado	
2856	Existente actualmente	Quercus ilex	443.931	4.488.169	Arbusto	0		Afectado	
2857	Existente actualmente	Crataegus monogyna	443.112	4.488.168	Arbusto	0		No afectado	
2858	Existente actualmente	Crataegus monogyna	443.897	4.488.168	Arbusto	0		Afectado	
2860	Existente actualmente	Quercus ilex	442.698	4.488.167	Arbusto	0		No afectado	
2862	Existente actualmente	Prunus dulcis	443.462	4.488.164	Árbol	26	Joven	A determinar por el proy. de edificación	
2863	Existente actualmente	Crataegus monogyna	443.889	4.488.164	Arbusto	0		Afectado	
2864	Existente actualmente	Retama sphaerocarpa	443.436	4.488.164	Arbusto	0		Afectado	
2865	Existente actualmente	Populus nigra	443.892	4.488.163	Arbusto	163	Viejo	Afectado	
2866	Existente actualmente	Prunus dulcis	443.909	4.488.162	Arbusto	15	Joven	Afectado	
2869	Existente actualmente	Crataegus monogyna	443.120	4.488.158	Arbusto	0		No afectado	
2870	Existente actualmente	Rosa canina	443.881	4.488.157	Arbusto	0		Afectado	



Nº	Situación actual	Especie	Coordenadas UTM ETRS89 30N		Tipo	Perímetro	Edad relativa	Afección	Tratamiento
			X (m)	Y (m)					
2871	Existente actualmente	Retama sphaerocarpa	442.934	4.488.157	Arbusto	0		No afectado	
2873	Existente actualmente	Crataegus monogyna	443.840	4.488.156	Árbol	92	Maduro	A determinar por el proy. de edificación	
2875	Existente actualmente	Quercus ilex	443.258	4.488.154	Arbusto	28	Joven	Afectado	
2876	Existente actualmente	Retama sphaerocarpa	443.638	4.488.154	Arbusto	0		A determinar por el proy. de edificación	
2877	Existente actualmente	Quercus ilex	443.862	4.488.152	Arbusto	0		Afectado	
2880	Existente actualmente	Quercus ilex	443.026	4.488.149	Árbol	22	Joven	A determinar por el proy. de edificación	
2883	Existente actualmente	Quercus ilex	443.857	4.488.148	Arbusto	0		Afectado	
2885	Existente actualmente	Retama sphaerocarpa	443.079	4.488.146	Arbusto	0		No afectado	
2886	Existente actualmente	Retama sphaerocarpa	443.657	4.488.144	Arbusto	0		A determinar por el proy. de edificación	
2887	Existente actualmente	Quercus ilex	442.683	4.488.143	Árbol	54	Joven	No afectado	
2890	Existente actualmente	Quercus ilex	442.709	4.488.142	Arbusto	0		No afectado	
2891	Existente actualmente	Crataegus monogyna	443.150	4.488.141	Arbusto	0		No afectado	
2893	Existente actualmente	Quercus ilex	443.805	4.488.139	Árbol	60	Joven	A determinar por el proy. de edificación	
2894	Existente actualmente	Quercus ilex	442.672	4.488.139	Arbusto	0		No afectado	
2895	Existente actualmente	Quercus ilex	442.673	4.488.136	Árbol	35	Joven	No afectado	
2896	Existente actualmente	Quercus ilex	442.876	4.488.134	Árbol	22	Joven	No afectado	
2897	Existente actualmente	Quercus ilex	443.803	4.488.134	Arbusto	0		Afectado	
2898	Existente actualmente	Retama sphaerocarpa	442.863	4.488.131	Arbusto	0		No afectado	
2900	Existente actualmente	Rosa canina	443.076	4.488.131	Arbusto	0		No afectado	
2901	Existente actualmente	Rosa canina	443.779	4.488.130	Arbusto	0		A determinar por el proy. de edificación	
2902	Existente actualmente	Salix sp.	443.763	4.488.130	Arbusto	0		A determinar por el proy. de edificación	
2905	Existente actualmente	Retama sphaerocarpa	443.564	4.488.127	Arbusto	0		A determinar por el proy. de edificación	
2906	Existente actualmente	Quercus ilex	442.882	4.488.127	Árbol	22	Joven	No afectado	
2907	Existente actualmente	Prunus dulcis	443.526	4.488.126	Árbol	24	Joven	A determinar por el proy. de edificación	
2908	Existente actualmente	Quercus ilex	442.689	4.488.125	Árbol	48	Joven	No afectado	
2909	Existente actualmente	Quercus ilex	442.731	4.488.124	Arbusto	0		No afectado	



Nº	Situación actual	Especie	Coordenadas UTM ETRS89 30N		Tipo	Perímetro	Edad relativa	Afección	Tratamiento
			X (m)	Y (m)					
2911	Existente actualmente	Quercus ilex	442.958	4.488.121	Árbol	46	Joven	A determinar por el proy. de edificación	
2913	Existente actualmente	Retama sphaerocarpa	443.960	4.488.119	Arbusto	0		A determinar por el proy. de edificación	
2914	Existente actualmente	Quercus ilex	442.965	4.488.118	Árbol	38	Joven	A determinar por el proy. de edificación	
2916	Existente actualmente	Quercus ilex	443.149	4.488.117	Arbusto	0		No afectado	
2917	Existente actualmente	Quercus ilex	442.946	4.488.117	Árbol	65	Joven	A determinar por el proy. de edificación	
2918	Existente actualmente	Quercus ilex	442.934	4.488.117	Árbol	26	Joven	A determinar por el proy. de edificación	
2920	Existente actualmente	Quercus ilex	442.672	4.488.117	Árbol	67	Joven	No afectado	
2921	Existente actualmente	Retama sphaerocarpa	442.740	4.488.117	Arbusto	0		No afectado	
2922	Existente actualmente	Quercus ilex	442.675	4.488.116	Arbusto	0		No afectado	
2923	Existente actualmente	Quercus ilex	442.883	4.488.115	Arbusto	0		A determinar por el proy. de edificación	
2925	Existente actualmente	Retama sphaerocarpa	443.017	4.488.114	Arbusto	0		A determinar por el proy. de edificación	
2926	Existente actualmente	Rosa canina	442.963	4.488.113	Arbusto	0		A determinar por el proy. de edificación	
2927	Existente actualmente	Quercus ilex	442.709	4.488.113	Arbusto	0		No afectado	
2928	Existente actualmente	Quercus ilex	442.872	4.488.113	Arbusto	0		A determinar por el proy. de edificación	
2930	Existente actualmente	Quercus ilex	442.942	4.488.111	Arbusto	0		A determinar por el proy. de edificación	
2931	Existente actualmente	Quercus ilex	442.966	4.488.111	Arbusto	0		A determinar por el proy. de edificación	
2932	Existente actualmente	Crataegus monogyna	443.147	4.488.110	Arbusto	0		No afectado	
2933	Existente actualmente	Crataegus monogyna	443.151	4.488.110	Árbol	68	Joven	No afectado	
2934	Existente actualmente	Quercus ilex	442.720	4.488.109	Arbusto	0		No afectado	
2938	Existente actualmente	Quercus ilex	442.875	4.488.108	Árbol	18	Joven	A determinar por el proy. de edificación	
2941	Existente actualmente	Pinus pinea	442.820	4.488.100	Árbol	36	Maduro	No afectado	
2942	Existente actualmente	Quercus ilex	442.784	4.488.098	Arbusto	0		No afectado	
2943	Existente actualmente	Quercus ilex	442.788	4.488.098	Arbusto	0		No afectado	
2945	Existente actualmente	Retama sphaerocarpa	442.981	4.488.096	Arbusto	0		A determinar por el proy. de edificación	
2947	Existente actualmente	Quercus ilex	442.840	4.488.095	Arbusto	26	Joven	Afectado	
2948	Existente actualmente	Quercus ilex	442.911	4.488.094	Arbusto	0		A determinar por el proy. de edificación	



Nº	Situación actual	Especie	Coordenadas UTM ETRS89 30N		Tipo	Perímetro	Edad relativa	Afección	Tratamiento
			X (m)	Y (m)					
2950	Existente actualmente	Quercus ilex	442.837	4.488.093	Arbusto	0		No afectado	
2951	Existente actualmente	Quercus ilex	442.796	4.488.092	Árbol	78	Joven	No afectado	
2953	Existente actualmente	Rosa canina	443.684	4.488.090	Arbusto	0		A determinar por el proy. de edificación	
2954	Existente actualmente	Prunus dulcis	443.714	4.488.090	Arbusto	85	Joven	Afectado	
2955	Existente actualmente	Quercus ilex	442.786	4.488.089	Arbusto	0		No afectado	
2956	Existente actualmente	Quercus ilex	443.704	4.488.088	Arbusto	0		Afectado	
2957	Existente actualmente	Quercus ilex	442.868	4.488.088	Arbusto	0		A determinar por el proy. de edificación	
2958	Existente actualmente	Quercus ilex	442.800	4.488.087	Árbol	35	Joven	No afectado	
2961	Existente actualmente	Quercus ilex	442.755	4.488.077	Arbusto	0		No afectado	
2964	Existente actualmente	Rosa canina	443.158	4.488.071	Arbusto	0		No afectado	
2965	Existente actualmente	Crataegus monogyna	443.156	4.488.069	Arbusto	0		No afectado	
2969	Existente actualmente	Quercus ilex	442.826	4.488.066	Arbusto	0		No afectado	
2970	Existente actualmente	Quercus ilex	442.753	4.488.066	Arbusto	0		No afectado	
2972	Existente actualmente	Crataegus monogyna	443.165	4.488.064	Árbol	38	Joven	No afectado	
2974	Existente actualmente	Retama sphaerocarpa	443.641	4.488.060	Arbusto	0		Afectado	
2977	Existente actualmente	Crataegus monogyna	443.174	4.488.050	Arbusto	0		No afectado	
2980	Existente actualmente	Crataegus monogyna	443.552	4.488.046	Árbol	22	Joven	A determinar por el proy. de edificación	
2982	Existente actualmente	Crataegus monogyna	443.177	4.488.045	Arbusto	0		No afectado	
2983	Existente actualmente	Quercus ilex	443.107	4.488.042	Arbusto	0		No afectado	
2984	Existente actualmente	Quercus ilex	443.044	4.488.042	Arbusto	0		A determinar por el proy. de edificación	
2985	Existente actualmente	Quercus ilex	443.068	4.488.040	Árbol	16	Joven	A determinar por el proy. de edificación	
2986	Existente actualmente	Quercus ilex	442.762	4.488.040	Árbol	26	Joven	No afectado	
2987	Existente actualmente	Quercus ilex	442.760	4.488.040	Árbol	34	Joven	No afectado	
2988	Existente actualmente	Crataegus monogyna	443.122	4.488.038	Arbusto	0		No afectado	
2989	Existente actualmente	Quercus ilex	442.765	4.488.038	Arbusto	0		No afectado	
2991	Existente actualmente	Retama sphaerocarpa	443.177	4.488.036	Arbusto	0		No afectado	



Nº	Situación actual	Especie	Coordenadas UTM ETRS89 30N		Tipo	Perímetro	Edad relativa	Afección	Tratamiento
			X (m)	Y (m)					
2992	Existente actualmente	Quercus ilex	443.061	4.488.035	Árbol	24	Joven	A determinar por el proy. de edificación	
2993	Existente actualmente	Ulmus pumila	443.500	4.488.035	Árbol	26	Joven	A determinar por el proy. de edificación	
2994	Existente actualmente	Quercus ilex	443.078	4.488.034	Arbusto	0		A determinar por el proy. de edificación	
2995	Existente actualmente	Quercus ilex	442.949	4.488.034	Árbol	27	Joven	A determinar por el proy. de edificación	
2996	Existente actualmente	Quercus ilex	443.991	4.488.034	Arbusto	0		A determinar por el proy. de edificación	
2998	Existente actualmente	Quercus ilex	443.063	4.488.033	Árbol	23	Joven	A determinar por el proy. de edificación	
2999	Existente actualmente	Salix*	443.188	4.488.030	Árbol	150	Joven	No afectado	
3002	Existente actualmente	Rosa canina	443.101	4.488.027	Arbusto	0		Afectado	
3003	Existente actualmente	Quercus ilex	443.963	4.488.027	Arbusto	0		A determinar por el proy. de edificación	
3004	Existente actualmente	Crataegus monogyna	443.195	4.488.026	Arbusto	0		No afectado	
3005	Existente actualmente	Rosa canina	443.565	4.488.026	Arbusto	0		Afectado	
3006	Existente actualmente	Quercus ilex	443.057	4.488.025	Arbusto	0		A determinar por el proy. de edificación	
3007	Existente actualmente	Prunus dulcis	443.870	4.488.024	Arbusto	15	Joven	Afectado	
3008	Existente actualmente	Crataegus monogyna	443.191	4.488.024	Arbusto	0		No afectado	
3011	Existente actualmente	Rosa canina	443.092	4.488.020	Arbusto	0		A determinar por el proy. de edificación	
3012	Existente actualmente	Retama sphaerocarpa	443.536	4.488.020	Arbusto	0		A determinar por el proy. de edificación	
3013	Existente actualmente	Quercus ilex	442.946	4.488.019	Árbol	28	Joven	A determinar por el proy. de edificación	
3015	Existente actualmente	Quercus ilex	443.082	4.488.018	Árbol	56	Joven	A determinar por el proy. de edificación	
3016	Existente actualmente	Crataegus monogyna	443.193	4.488.017	Arbusto	0		No afectado	
3017	Existente actualmente	Quercus ilex	442.781	4.488.017	Arbusto	0		No afectado	
3018	Existente actualmente	Quercus ilex	443.580	4.488.015	Arbusto	0		Afectado	
3019	Existente actualmente	Quercus ilex	443.045	4.488.014	Arbusto	0		A determinar por el proy. de edificación	
3020	Existente actualmente	Quercus ilex	443.547	4.488.014	Arbusto	0		Afectado	
3021	Existente actualmente	Salix*	443.199	4.488.013	Árbol	95	Joven	No afectado	
3022	Existente actualmente	Quercus ilex	443.140	4.488.011	Árbol	26	Joven	No afectado	
3026	Existente actualmente	Crataegus monogyna	443.206	4.488.003	Arbusto	0		No afectado	



Nº	Situación actual	Especie	Coordenadas UTM ETRS89 30N		Tipo	Perímetro	Edad relativa	Afección	Tratamiento
			X (m)	Y (m)					
3027	Existente actualmente	Retama sphaerocarpa	443.629	4.488.002	Arbusto	0		Afectado	
3029	Existente actualmente	Quercus ilex	443.019	4.488.000	Arbusto	0		A determinar por el proy. de edificación	
3030	Existente actualmente	Quercus ilex	443.148	4.487.998	Árbol	25	Joven	No afectado	
3031	Existente actualmente	Quercus ilex	443.115	4.487.996	Arbusto	56	Joven	Afectado	
3032	Existente actualmente	Rosa canina	443.127	4.487.995	Arbusto	0		Afectado	
3034	Existente actualmente	Quercus ilex	443.133	4.487.991	Arbusto	0		Afectado	
3035	Existente actualmente	Crataegus monogyna	443.211	4.487.991	Arbusto	0		No afectado	
3036	Existente actualmente	Rosa canina	443.864	4.487.991	Arbusto	0		No afectado	
3037	Existente actualmente	Quercus ilex	443.014	4.487.991	Árbol	41	Joven	A determinar por el proy. de edificación	
3040	Existente actualmente	Retama sphaerocarpa	443.629	4.487.988	Arbusto	0		Afectado	
3041	Existente actualmente	Quercus ilex	442.912	4.487.988	Arbusto	0		A determinar por el proy. de edificación	
3042	Existente actualmente	Quercus ilex	442.906	4.487.987	Arbusto	0		A determinar por el proy. de edificación	
3043	Existente actualmente	Quercus ilex	442.876	4.487.986	Arbusto	0		No afectado	
3044	Existente actualmente	Quercus ilex	442.895	4.487.985	Arbusto	52	Joven	Afectado	
3045	Existente actualmente	Quercus ilex	443.023	4.487.984	Arbusto	0		A determinar por el proy. de edificación	
3046	Existente actualmente	Quercus ilex	442.886	4.487.984	Arbusto	0		No afectado	
3050	Existente actualmente	Quercus ilex	443.652	4.487.983	Arbusto	0		A determinar por el proy. de edificación	
3051	Existente actualmente	Crataegus monogyna	443.212	4.487.983	Arbusto	0		No afectado	
3052	Existente actualmente	Quercus ilex	442.889	4.487.982	Arbusto	0		No afectado	
3054	Existente actualmente	Quercus ilex	443.010	4.487.977	Árbol	52	Joven	A determinar por el proy. de edificación	
3055	Existente actualmente	Quercus ilex	442.885	4.487.977	Arbusto	0		No afectado	
3056	Existente actualmente	Crataegus monogyna	443.229	4.487.975	Arbusto	0		No afectado	
3057	Existente actualmente	Rosa canina	442.995	4.487.973	Arbusto	0		A determinar por el proy. de edificación	
3058	Existente actualmente	Quercus ilex	443.133	4.487.972	Arbusto	0		Afectado	
3059	Existente actualmente	Crataegus monogyna	443.230	4.487.972	Árbol	68	Joven	No afectado	
3060	Existente actualmente	Rosa canina	443.225	4.487.971	Arbusto	0		No afectado	



Nº	Situación actual	Especie	Coordenadas UTM ETRS89 30N		Tipo	Perímetro	Edad relativa	Afección	Tratamiento
			X (m)	Y (m)					
3061	Existente actualmente	Quercus ilex	442.938	4.487.971	Árbol	38	Joven	A determinar por el proy. de edificación	
3062	Existente actualmente	Quercus ilex	442.820	4.487.970	Arbusto	0		No afectado	
3063	Existente actualmente	Quercus ilex	442.953	4.487.969	Arbusto	0		A determinar por el proy. de edificación	
3065	Existente actualmente	Retama sphaerocarpa	443.584	4.487.968	Arbusto	0		A determinar por el proy. de edificación	
3066	Existente actualmente	Crataegus monogyna	443.240	4.487.968	Arbusto	0		No afectado	
3068	Existente actualmente	Rubus ulmifolius	443.236	4.487.968	Arbusto	0		No afectado	
3069	Existente actualmente	Quercus ilex	442.959	4.487.967	Arbusto	0		A determinar por el proy. de edificación	
3070	Existente actualmente	Quercus ilex	443.418	4.487.965	Arbusto	0		A determinar por el proy. de edificación	
3070	Existente actualmente	Quercus ilex	443.418	4.487.965	Arbusto	0		Afectado	
3070	Existente actualmente	Quercus ilex	443.418	4.487.965	Arbusto	0		No afectado	
3072	Existente actualmente	Quercus ilex	442.845	4.487.963	Arbusto	0		No afectado	
3073	Existente actualmente	Rosa canina	443.223	4.487.963	Arbusto	0		No afectado	
3075	Existente actualmente	Crataegus monogyna	443.251	4.487.962	Arbusto	0		No afectado	
3076	Existente actualmente	Rosa canina	443.055	4.487.961	Arbusto	0		A determinar por el proy. de edificación	
3079	Existente actualmente	Retama sphaerocarpa	443.450	4.487.961	Arbusto	0		Afectado	
3080	Existente actualmente	Quercus ilex	442.875	4.487.959	Árbol	45	Joven	No afectado	
3081	Existente actualmente	Rosa canina	442.980	4.487.959	Arbusto	0		A determinar por el proy. de edificación	
3083	Existente actualmente	Quercus ilex	442.913	4.487.958	Arbusto	0		Afectado	
3084	Existente actualmente	Crataegus monogyna	443.252	4.487.958	Árbol	65	Joven	No afectado	
3085	Existente actualmente	Quercus ilex	442.812	4.487.956	Arbusto	0		No afectado	
3086	Existente actualmente	Quercus ilex	443.085	4.487.954	Arbusto	0		A determinar por el proy. de edificación	
3088	Existente actualmente	Quercus ilex	442.850	4.487.954	Árbol	62	Joven	No afectado	
3089	Existente actualmente	Quercus ilex	443.069	4.487.952	Arbusto	0		A determinar por el proy. de edificación	
3090	Existente actualmente	Quercus ilex	442.982	4.487.951	Arbusto	0		A determinar por el proy. de edificación	
3091	Existente actualmente	Retama sphaerocarpa	442.868	4.487.951	Arbusto	0		No afectado	
3092	Existente actualmente	Rosa canina	442.969	4.487.943	Arbusto	0		A determinar por el proy. de edificación	



Nº	Situación actual	Especie	Coordenadas UTM ETRS89 30N		Tipo	Perímetro	Edad relativa	Afección	Tratamiento
			X (m)	Y (m)					
3094	Existente actualmente	Crataegus monogyna	443.262	4.487.940	Arbusto	0		No afectado	
3098	Existente actualmente	Quercus ilex	442.848	4.487.933	Árbol	48	Joven	No afectado	
3099	Existente actualmente	Quercus ilex	442.892	4.487.933	Árbol	55	Joven	No afectado	
3100	Existente actualmente	Rosa canina	442.924	4.487.933	Arbusto	0		Afectado	
3101	Existente actualmente	Quercus ilex	442.881	4.487.932	Árbol	163	Joven	No afectado	
3102	Existente actualmente	Retama sphaerocarpa	442.877	4.487.931	Arbusto	0		No afectado	
3103	Existente actualmente	Retama sphaerocarpa	443.775	4.487.926	Arbusto	0		Afectado	
3104	Existente actualmente	Quercus ilex	442.835	4.487.925	Árbol	60	Joven	No afectado	
3105	Existente actualmente	Retama sphaerocarpa	442.954	4.487.924	Arbusto	0		A determinar por el proy. de edificación	
3107	Existente actualmente	Quercus ilex	443.770	4.487.921	Arbusto	0		Afectado	
3112	Existente actualmente	Quercus ilex	442.858	4.487.911	Árbol	18	Joven	No afectado	
3113	Existente actualmente	Quercus ilex	443.181	4.487.909	Arbusto	65	Joven	Afectado	
3114	Existente actualmente	Crataegus monogyna	443.269	4.487.909	Arbusto	0		No afectado	
3115	Existente actualmente	Rubus ulmifolius	443.274	4.487.904	Arbusto	0		No afectado	
3117	Existente actualmente	Quercus ilex	442.894	4.487.903	Árbol	35	Joven	No afectado	
3119	Existente actualmente	Rosa canina	443.127	4.487.897	Arbusto	0		Afectado	
3120	Existente actualmente	Rosa canina	443.160	4.487.897	Arbusto	0		A determinar por el proy. de edificación	
3122	Existente actualmente	Quercus ilex	443.598	4.487.895	Arbusto	0		A determinar por el proy. de edificación	
3123	Existente actualmente	Salix*	443.284	4.487.895	Arbusto	0		No afectado	
3125	Existente actualmente	Quercus ilex	443.283	4.487.891	Árbol	15	Joven	No afectado	
3126	Existente actualmente	Crataegus monogyna	443.149	4.487.890	Arbusto	0		A determinar por el proy. de edificación	
3127	Existente actualmente	Rosa canina	443.145	4.487.889	Arbusto	0		A determinar por el proy. de edificación	
3128	Existente actualmente	Retama sphaerocarpa	443.712	4.487.889	Arbusto	0		Afectado	
3129	Existente actualmente	Rosa canina	443.205	4.487.887	Arbusto	0		No afectado	
3130	Existente actualmente	Salix sp.	443.607	4.487.886	Árbol	165	Joven	A determinar por el proy. de edificación	
3131	Existente actualmente	Quercus ilex	443.843	4.487.885	Árbol	15	Joven	A determinar por el proy. de edificación	



Nº	Situación actual	Especie	Coordenadas UTM ETRS89 30N		Tipo	Perímetro	Edad relativa	Afección	Tratamiento
			X (m)	Y (m)					
3133	Existente actualmente	Crataegus monogyna	443.285	4.487.882	Árbol	30	Joven	No afectado	
3135	Existente actualmente	Rosa canina	443.128	4.487.881	Arbusto	0		A determinar por el proy. de edificación	
3136	Existente actualmente	Crataegus monogyna	443.286	4.487.880	Árbol	38	Joven	No afectado	
3137	Existente actualmente	Crataegus monogyna	443.297	4.487.878	Arbusto	0		No afectado	
3138	Existente actualmente	Quercus ilex	443.553	4.487.878	Arbusto	0		A determinar por el proy. de edificación	
3139	Existente actualmente	Quercus ilex	443.213	4.487.878	Arbusto	0		No afectado	
3141	Existente actualmente	Quercus ilex	442.888	4.487.875	Árbol	46	Joven	No afectado	
3142	Existente actualmente	Quercus ilex	442.932	4.487.873	Árbol	16	Joven	No afectado	
3143	Existente actualmente	Salix sp.	443.089	4.487.873	Árbol	45	Maduro	A determinar por el proy. de edificación	
3146	Existente actualmente	Quercus ilex	443.078	4.487.868	Arbusto	0		A determinar por el proy. de edificación	
3149	Existente actualmente	Rosa canina	443.053	4.487.861	Arbusto	0		Afectado	
3150	Existente actualmente	Crataegus monogyna	443.096	4.487.861	Arbusto	0		A determinar por el proy. de edificación	
3151	Existente actualmente	Pyrus*	443.702	4.487.859	Árbol	18	Joven	No afectado	
3152	Existente actualmente	Crataegus monogyna	443.093	4.487.858	Arbusto	0		A determinar por el proy. de edificación	
3153	Existente actualmente	Rosa canina	443.218	4.487.858	Arbusto	0		No afectado	
3154	Existente actualmente	Quercus ilex	443.171	4.487.852	Arbusto	0		A determinar por el proy. de edificación	
3156	Existente actualmente	Retama sphaerocarpa	443.143	4.487.849	Arbusto	0		A determinar por el proy. de edificación	
3157	Existente actualmente	Quercus ilex	443.142	4.487.848	Arbusto	0		A determinar por el proy. de edificación	
3158	Existente actualmente	Quercus ilex	443.143	4.487.844	Arbusto	0		A determinar por el proy. de edificación	
3159	Existente actualmente	Quercus ilex	442.973	4.487.842	Árbol	33	Joven	A determinar por el proy. de edificación	
3159	Existente actualmente	Quercus ilex	442.973	4.487.842	Arbusto	33	Joven	Afectado	
3159	Existente actualmente	Quercus ilex	442.973	4.487.842	Árbol	33	Joven	No afectado	
3160	Existente actualmente	Quercus ilex	443.242	4.487.839	Árbol	52	Joven	No afectado	
3162	Existente actualmente	Retama sphaerocarpa	443.106	4.487.831	Arbusto	0		A determinar por el proy. de edificación	
3163	Existente actualmente	Quercus ilex	443.139	4.487.828	Arbusto	0		A determinar por el proy. de edificación	
3165	Existente actualmente	Quercus ilex	442.892	4.487.826	Arbusto	0		No afectado	



Nº	Situación actual	Especie	Coordenadas UTM ETRS89 30N		Tipo	Perímetro	Edad relativa	Afección	Tratamiento
			X (m)	Y (m)					
3168	Existente actualmente	Quercus ilex	442.929	4.487.822	Árbol	42	Joven	No afectado	
3171	Existente actualmente	Quercus ilex	442.898	4.487.820	Árbol	23	Joven	No afectado	
3172	Existente actualmente	Quercus ilex	443.144	4.487.820	Arbusto	0		A determinar por el proy. de edificación	
3173	Existente actualmente	Retama sphaerocarpa	443.088	4.487.820	Arbusto	0		A determinar por el proy. de edificación	
3175	Existente actualmente	Quercus ilex	442.889	4.487.818	Arbusto	0		No afectado	
3176	Existente actualmente	Crataegus monogyna	443.300	4.487.817	Arbusto	0		No afectado	
3177	Existente actualmente	Crataegus monogyna	443.305	4.487.817	Arbusto	0		No afectado	
3178	Existente actualmente	Quercus ilex	442.894	4.487.817	Arbusto	0		No afectado	
3179	Existente actualmente	Quercus ilex	442.907	4.487.816	Arbusto	0		No afectado	
3180	Existente actualmente	Crataegus monogyna	443.302	4.487.816	Arbusto	0		No afectado	
3182	Existente actualmente	Quercus ilex	442.892	4.487.815	Arbusto	0		No afectado	
3183	Existente actualmente	Quercus ilex	443.033	4.487.814	Árbol	18	Joven	A determinar por el proy. de edificación	
3184	Existente actualmente	Quercus ilex	443.128	4.487.813	Arbusto	0		A determinar por el proy. de edificación	
3185	Existente actualmente	Quercus ilex	442.908	4.487.813	Arbusto	0		No afectado	
3186	Existente actualmente	Quercus ilex	443.222	4.487.812	Arbusto	0		A determinar por el proy. de edificación	
3187	Existente actualmente	Quercus ilex	442.905	4.487.810	Árbol	15	Joven	No afectado	
3188	Existente actualmente	Quercus ilex	442.903	4.487.810	Arbusto	0		No afectado	
3189	Existente actualmente	Pinus pinea	442.912	4.487.809	Árbol	36	Joven	No afectado	
3190	Existente actualmente	Quercus ilex	443.263	4.487.809	Arbusto	0		No afectado	
3193	Existente actualmente	Quercus ilex	443.132	4.487.807	Arbusto	0		A determinar por el proy. de edificación	
3194	Existente actualmente	Retama sphaerocarpa	443.217	4.487.807	Arbusto	0		A determinar por el proy. de edificación	
3195	Existente actualmente	Crataegus monogyna	443.305	4.487.807	Arbusto	0		No afectado	
3196	Existente actualmente	Quercus ilex	442.890	4.487.806	Arbusto	0		No afectado	
3197	Existente actualmente	Quercus ilex	442.914	4.487.804	Arbusto	0		No afectado	
3198	Existente actualmente	Crataegus monogyna	443.332	4.487.804	Arbusto	0		No afectado	
3199	Existente actualmente	Rosa canina	443.277	4.487.800	Arbusto	0		No afectado	



Nº	Situación actual	Especie	Coordenadas UTM ETRS89 30N		Tipo	Perímetro	Edad relativa	Afección	Tratamiento
			X (m)	Y (m)					
3200	Existente actualmente	Quercus ilex	442.913	4.487.799	Arbusto	0		No afectado	
3202	Existente actualmente	Quercus ilex	443.295	4.487.799	Árbol	61	Joven	No afectado	
3203	Existente actualmente	Quercus ilex	443.292	4.487.799	Árbol	162	Maduro	No afectado	
3204	Existente actualmente	Quercus ilex	442.987	4.487.798	Árbol	31	Joven	A determinar por el proy. de edificación	
3205	Existente actualmente	Quercus ilex	443.330	4.487.798	Arbusto	0		No afectado	
3208	Existente actualmente	Quercus ilex	442.904	4.487.795	Arbusto	0		No afectado	
3209	Existente actualmente	Crataegus monogyna	443.615	4.487.794	Árbol	62	Joven	No afectado	
3212	Existente actualmente	Quercus ilex	442.903	4.487.793	Arbusto	0		No afectado	
3213	Existente actualmente	Quercus ilex	443.136	4.487.792	Arbusto	0		A determinar por el proy. de edificación	
3214	Existente actualmente	Quercus ilex	443.165	4.487.792	Arbusto	0		A determinar por el proy. de edificación	
3216	Existente actualmente	Quercus ilex	443.830	4.487.792	Arbusto	25	Joven	Afectado	
3218	Existente actualmente	Quercus ilex	443.319	4.487.790	Arbusto	0		No afectado	
3219	Existente actualmente	Quercus ilex	443.242	4.487.788	Arbusto	65	Joven	Afectado	
3220	Existente actualmente	Quercus ilex	443.238	4.487.788	Arbusto	0		A determinar por el proy. de edificación	
3221	Existente actualmente	Quercus ilex	443.274	4.487.787	Árbol	35	Joven	No afectado	
3224	Existente actualmente	Retama sphaerocarpa	443.252	4.487.786	Arbusto	0		Afectado	
3225	Existente actualmente	Crataegus monogyna	443.339	4.487.785	Árbol	58	Joven	No afectado	
3226	Existente actualmente	Crataegus monogyna	443.343	4.487.784	Árbol	55	Joven	No afectado	
3227	Existente actualmente	Crataegus monogyna	443.365	4.487.783	Arbusto	0		No afectado	
3228	Existente actualmente	Quercus ilex	443.249	4.487.782	Arbusto	0		Afectado	
3231	Existente actualmente	Crataegus monogyna	443.608	4.487.779	Arbusto	0		A determinar por el proy. de edificación	
3232	Existente actualmente	Quercus ilex	442.890	4.487.778	Arbusto	0		No afectado	
3235	Existente actualmente	Quercus ilex	443.245	4.487.774	Árbol	34	Joven	A determinar por el proy. de edificación	
3236	Existente actualmente	Rosa canina	443.195	4.487.773	Arbusto	0		A determinar por el proy. de edificación	
3237	Existente actualmente	Quercus ilex	443.230	4.487.772	Arbusto	0		A determinar por el proy. de edificación	
3239	Existente actualmente	Salix*	443.360	4.487.771	Arbusto	0		No afectado	



Nº	Situación actual	Especie	Coordenadas UTM ETRS89 30N		Tipo	Perímetro	Edad relativa	Afección	Tratamiento
			X (m)	Y (m)					
3240	Existente actualmente	Quercus ilex	443.593	4.487.769	Árbol	52	Joven	A determinar por el proy. de edificación	
3241	Existente actualmente	Retama sphaerocarpa	442.907	4.487.768	Arbusto	0		No afectado	
3244	Existente actualmente	Crataegus monogyna	443.579	4.487.764	Árbol	55	Joven	A determinar por el proy. de edificación	
3246	Existente actualmente	Quercus ilex	443.194	4.487.761	Arbusto	0		A determinar por el proy. de edificación	
3249	Existente actualmente	Crataegus monogyna	443.385	4.487.758	Árbol	18	Joven	No afectado	
3250	Existente actualmente	Crataegus monogyna	443.216	4.487.758	Arbusto	0		A determinar por el proy. de edificación	
3251	Existente actualmente	Crataegus monogyna	443.585	4.487.758	Arbusto	0		A determinar por el proy. de edificación	
3252	Existente actualmente	Quercus ilex	443.172	4.487.758	Arbusto	0		A determinar por el proy. de edificación	
3253	Existente actualmente	Crataegus monogyna	443.363	4.487.758	Árbol	25	Joven	No afectado	
3255	Existente actualmente	Quercus ilex	443.182	4.487.756	Árbol	40	Joven	A determinar por el proy. de edificación	
3257	Existente actualmente	Crataegus monogyna	443.366	4.487.755	Árbol	28	Joven	No afectado	
3258	Existente actualmente	Rosa canina	443.367	4.487.754	Arbusto	0		No afectado	
3259	Existente actualmente	Retama sphaerocarpa	443.279	4.487.754	Arbusto	0		Afectado	
3260	Existente actualmente	Crataegus monogyna	443.371	4.487.752	Arbusto	0		No afectado	
3261	Existente actualmente	Retama sphaerocarpa	442.910	4.487.751	Arbusto	0		No afectado	
3262	Existente actualmente	Ulmus minor	443.384	4.487.749	Árbol	38	Muerto	No afectado	
3263	Existente actualmente	Ulmus minor	443.387	4.487.748	Árbol	40	Muerto	No afectado	
3264	Existente actualmente	Retama sphaerocarpa	443.268	4.487.748	Arbusto	0		A determinar por el proy. de edificación	
3265	Existente actualmente	Pinus pinea	442.915	4.487.748	Árbol	18	Joven	No afectado	
3266	Existente actualmente	Crataegus monogyna	443.187	4.487.742	Arbusto	0		A determinar por el proy. de edificación	
3268	Existente actualmente	Quercus ilex	443.546	4.487.739	Arbusto	66	Joven	Afectado	
3270	Existente actualmente	Salix*	443.404	4.487.736	Árbol	125	Decrépito	No afectado	
3271	Existente actualmente	Quercus ilex	443.064	4.487.735	Árbol	43	Joven	A determinar por el proy. de edificación	
3275	Existente actualmente	Quercus ilex	443.434	4.487.732	Arbusto	0		No afectado	
3276	Existente actualmente	Quercus ilex	442.948	4.487.731	Árbol	32	Joven	No afectado	
3277	Existente actualmente	Pinus pinea	442.964	4.487.731	Árbol	115	Joven	No afectado	



Nº	Situación actual	Especie	Coordenadas UTM ETRS89 30N		Tipo	Perímetro	Edad relativa	Afección	Tratamiento
			X (m)	Y (m)					
3278	Existente actualmente	Crataegus monogyna	443.431	4.487.730	Arbusto	0		No afectado	
3281	Existente actualmente	Retama sphaerocarpa	442.974	4.487.728	Arbusto	0		No afectado	
3282	Existente actualmente	Retama sphaerocarpa	443.063	4.487.728	Arbusto	0		A determinar por el proy. de edificación	
3285	Existente actualmente	Quercus ilex	443.054	4.487.722	Arbusto	0		Afectado	
3286	Existente actualmente	Crataegus monogyna	443.162	4.487.722	Arbusto	0		A determinar por el proy. de edificación	
3287	Existente actualmente	Quercus ilex	443.520	4.487.720	Árbol	36	Joven	No afectado	
3288	Existente actualmente	Quercus ilex	442.994	4.487.720	Arbusto	0		No afectado	
3290	Existente actualmente	Quercus ilex	443.023	4.487.718	Arbusto	0		No afectado	
3292	Existente actualmente	Quercus ilex	443.516	4.487.717	Árbol	38	Joven	No afectado	
3294	Existente actualmente	Retama sphaerocarpa	442.969	4.487.717	Arbusto	0		No afectado	
3296	Existente actualmente	Quercus ilex	443.062	4.487.716	Arbusto	50	Joven	Afectado	
3298	Existente actualmente	Quercus ilex	442.915	4.487.715	Árbol	42	Joven	No afectado	
3299	Existente actualmente	Crataegus monogyna	443.503	4.487.714	Árbol	51	Joven	No afectado	
3300	Existente actualmente	Quercus ilex	443.339	4.487.713	Arbusto	0		No afectado	
3301	Existente actualmente	Quercus ilex	443.044	4.487.712	Arbusto	38	Joven	Afectado	
3303	Existente actualmente	Quercus ilex	443.287	4.487.711	Árbol	23	Joven	A determinar por el proy. de edificación	
3304	Existente actualmente	Retama sphaerocarpa	443.409	4.487.711	Arbusto	0		No afectado	
3305	Existente actualmente	Quercus ilex	443.074	4.487.711	Árbol	45	Joven	A determinar por el proy. de edificación	
3308	Existente actualmente	Quercus ilex	443.437	4.487.709	Arbusto	0		No afectado	
3311	Existente actualmente	Quercus ilex	443.139	4.487.702	Árbol	55	Joven	A determinar por el proy. de edificación	
3312	Existente actualmente	Retama sphaerocarpa	443.399	4.487.701	Arbusto	0		No afectado	
3316	Existente actualmente	Rubus ulmifolius	443.459	4.487.695	Arbusto	0		No afectado	
3317	Existente actualmente	Quercus ilex	443.472	4.487.694	Árbol	16	Joven	No afectado	
3319	Existente actualmente	Crataegus monogyna	443.476	4.487.691	Arbusto	0		No afectado	
3321	Existente actualmente	Rubus ulmifolius	443.368	4.487.687	Arbusto	0		No afectado	
3323	Existente actualmente	Rubus ulmifolius	443.463	4.487.681	Arbusto	0		No afectado	



Nº	Situación actual	Especie	Coordenadas UTM ETRS89 30N		Tipo	Perímetro	Edad relativa	Afección	Tratamiento
			X (m)	Y (m)					
3329	Existente actualmente	Retama sphaerocarpa	443.673	4.487.663	Arbusto	0		A determinar por el proy. de edificación	
3330	Existente actualmente	Prunus dulcis	443.236	4.487.662	Arbusto	0		A determinar por el proy. de edificación	
3332	Existente actualmente	Quercus ilex	443.149	4.487.661	Árbol	52	Joven	A determinar por el proy. de edificación	
3333	Existente actualmente	Retama sphaerocarpa	443.235	4.487.660	Arbusto	0		A determinar por el proy. de edificación	
3334	Existente actualmente	Crataegus monogyna	443.478	4.487.658	Arbusto	0		No afectado	
3335	Existente actualmente	Quercus ilex	442.992	4.487.657	Árbol	70	Joven	No afectado	
3337	Existente actualmente	Quercus ilex	443.194	4.487.656	Arbusto	0		A determinar por el proy. de edificación	
3338	Existente actualmente	Retama sphaerocarpa	443.366	4.487.656	Arbusto	0		Afectado	
3339	Existente actualmente	Rubus ulmifolius	443.457	4.487.655	Arbusto	0		No afectado	
3340	Existente actualmente	Salix*	443.472	4.487.654	Árbol	155	Joven	No afectado	
3341	Existente actualmente	Quercus ilex	443.113	4.487.652	Árbol	65	Joven	No afectado	
3342	Existente actualmente	Quercus ilex	443.021	4.487.650	Arbusto	0		No afectado	
3344	Existente actualmente	Quercus ilex	443.023	4.487.648	Árbol	63	Joven	No afectado	
3345	Existente actualmente	Quercus ilex	443.041	4.487.646	Árbol	85	Joven	No afectado	
3346	Existente actualmente	Quercus ilex	443.478	4.487.646	Árbol	82	Joven	No afectado	
3349	Existente actualmente	Retama sphaerocarpa	443.329	4.487.645	Arbusto	0		A determinar por el proy. de edificación	
3351	Existente actualmente	Quercus ilex	443.030	4.487.643	Arbusto	0		No afectado	
3352	Existente actualmente	Quercus ilex	443.198	4.487.643	Arbusto	0		A determinar por el proy. de edificación	
3353	Existente actualmente	Quercus ilex	443.047	4.487.641	Arbusto	0		No afectado	
3354	Existente actualmente	Quercus ilex	443.040	4.487.640	Arbusto	0		No afectado	
3355	Existente actualmente	Crataegus monogyna	443.478	4.487.636	Árbol	28	Joven	No afectado	
3356	Existente actualmente	Crataegus monogyna	443.481	4.487.635	Arbusto	0		No afectado	
3357	Existente actualmente	Quercus ilex	443.248	4.487.635	Árbol	35	Joven	A determinar por el proy. de edificación	
3358	Existente actualmente	Quercus ilex	443.251	4.487.632	Árbol	37	Joven	A determinar por el proy. de edificación	
3359	Existente actualmente	Quercus ilex	443.163	4.487.632	Arbusto	42	Joven	Afectado	
3360	Existente actualmente	Quercus ilex	443.156	4.487.631	Arbusto	32	Joven	Afectado	



Nº	Situación actual	Especie	Coordenadas UTM ETRS89 30N		Tipo	Perímetro	Edad relativa	Afección	Tratamiento
			X (m)	Y (m)					
3361	Existente actualmente	Quercus ilex	443.474	4.487.630	Arbusto	0		No afectado	
3363	Existente actualmente	Quercus ilex	443.243	4.487.625	Árbol	32	Joven	A determinar por el proy. de edificación	
3364	Existente actualmente	Quercus ilex	443.083	4.487.623	Árbol	93	Joven	No afectado	
3366	Existente actualmente	Quercus ilex	443.086	4.487.622	Arbusto	0		No afectado	
3367	Existente actualmente	Quercus ilex	443.084	4.487.622	Árbol	29	Joven	No afectado	
3368	Existente actualmente	Retama sphaerocarpa	443.128	4.487.621	Arbusto	0		No afectado	
3369	Existente actualmente	Quercus ilex	443.087	4.487.620	Árbol	38	Joven	No afectado	
3371	Existente actualmente	Quercus ilex	443.358	4.487.619	Árbol	45	Joven	No afectado	
3373	Existente actualmente	Crataegus monogyna	443.475	4.487.618	Arbusto	0		No afectado	
3376	Existente actualmente	Crataegus monogyna	443.486	4.487.615	Arbusto	0		No afectado	
3378	Existente actualmente	Quercus ilex	443.351	4.487.610	Arbusto	0		A determinar por el proy. de edificación	
3381	Existente actualmente	Retama sphaerocarpa	443.258	4.487.604	Arbusto	0		A determinar por el proy. de edificación	
3384	Existente actualmente	Rosa canina	443.366	4.487.602	Arbusto	0		A determinar por el proy. de edificación	
3385	Existente actualmente	Quercus ilex	443.107	4.487.601	Árbol	102	Maduro	No afectado	
3386	Existente actualmente	Quercus ilex	443.343	4.487.601	Arbusto	0		A determinar por el proy. de edificación	
3389	Existente actualmente	Retama sphaerocarpa	443.230	4.487.597	Arbusto	0		A determinar por el proy. de edificación	
3390	Existente actualmente	Populus nigra	443.693	4.487.596	Arbusto	24	Joven	Afectado	
3391	Existente actualmente	Quercus ilex	443.361	4.487.596	Arbusto	0		A determinar por el proy. de edificación	
3392	Existente actualmente	Retama sphaerocarpa	443.191	4.487.596	Arbusto	0		No afectado	
3393	Existente actualmente	Quercus ilex	443.113	4.487.595	Árbol	108	Maduro	No afectado	
3394	Existente actualmente	Populus nigra	443.692	4.487.595	Arbusto	25	Joven	Afectado	
3395	Existente actualmente	Populus nigra	443.695	4.487.595	Arbusto	15	Joven	Afectado	
3397	Existente actualmente	Quercus ilex	443.146	4.487.594	Arbusto	0		No afectado	
3398	Existente actualmente	Populus nigra	443.693	4.487.594	Arbusto	24	Joven	Afectado	
3399	Existente actualmente	Retama sphaerocarpa	443.312	4.487.593	Arbusto	0		No afectado	
3400	Existente actualmente	Salix*	443.479	4.487.591	Árbol	200	Joven	No afectado	



Nº	Situación actual	Especie	Coordenadas UTM ETRS89 30N		Tipo	Perímetro	Edad relativa	Afección	Tratamiento
			X (m)	Y (m)					
3401	Existente actualmente	Populus nigra	443.687	4.487.588	Arbusto	35	Joven	Afectado	
3402	Existente actualmente	Populus nigra	443.690	4.487.587	Arbusto	95	Joven	Afectado	
3403	Existente actualmente	Retama sphaerocarpa	443.164	4.487.587	Arbusto	0		No afectado	
3404	Existente actualmente	Quercus ilex	443.119	4.487.586	Arbusto	0		No afectado	
3405	Existente actualmente	Salix*	443.685	4.487.585	Arbusto	0		Afectado	
3406	Existente actualmente	Retama sphaerocarpa	443.174	4.487.584	Arbusto	0		No afectado	
3407	Existente actualmente	Retama sphaerocarpa	443.205	4.487.583	Arbusto	0		No afectado	
3408	Existente actualmente	Retama sphaerocarpa	443.387	4.487.582	Arbusto	0		A determinar por el proy. de edificación	
3410	Existente actualmente	Salix*	443.489	4.487.580	Árbol	215	Maduro	No afectado	
3414	Existente actualmente	Crataegus monogyna	443.373	4.487.571	Arbusto	0		A determinar por el proy. de edificación	
3415	Existente actualmente	Crataegus monogyna	443.507	4.487.571	Árbol	45	Joven	No afectado	
3417	Existente actualmente	Rosa canina	443.312	4.487.567	Arbusto	0		A determinar por el proy. de edificación	
3419	Existente actualmente	Retama sphaerocarpa	443.151	4.487.566	Arbusto	0		No afectado	
3420	Existente actualmente	Quercus ilex	443.128	4.487.566	Árbol	65	Joven	No afectado	
3421	Existente actualmente	Quercus ilex	443.349	4.487.565	Arbusto	0		A determinar por el proy. de edificación	
3422	Existente actualmente	Quercus ilex	443.325	4.487.565	Árbol	61	Joven	A determinar por el proy. de edificación	
3424	Existente actualmente	Crataegus monogyna	443.315	4.487.564	Árbol	3	Joven	A determinar por el proy. de edificación	
3425	Existente actualmente	Quercus ilex	443.313	4.487.564	Árbol	45	Joven	A determinar por el proy. de edificación	
3426	Existente actualmente	Quercus ilex	443.325	4.487.563	Arbusto	0		A determinar por el proy. de edificación	
3427	Existente actualmente	Quercus ilex	443.229	4.487.561	Árbol	84	Joven	No afectado	
3428	Existente actualmente	Quercus ilex	443.249	4.487.561	Arbusto	42	Joven	Afectado	
3430	Existente actualmente	Crataegus monogyna	443.240	4.487.560	Arbusto	0		Afectado	
3431	Existente actualmente	Crataegus monogyna	443.237	4.487.559	Arbusto	0		No afectado	
3433	Existente actualmente	Quercus ilex	443.233	4.487.558	Árbol	65	Joven	No afectado	
3434	Existente actualmente	Quercus ilex	443.215	4.487.558	Árbol	45	Joven	No afectado	
3435	Existente actualmente	Crataegus monogyna	443.502	4.487.558	Árbol	110	Joven	No afectado	



Nº	Situación actual	Especie	Coordenadas UTM ETRS89 30N		Tipo	Perímetro	Edad relativa	Afección	Tratamiento
			X (m)	Y (m)					
3436	Existente actualmente	Quercus ilex	443.254	4.487.558	Arbusto	35	Joven	Afectado	
3437	Existente actualmente	Quercus ilex	443.276	4.487.557	Arbusto	0		A determinar por el proy. de edificación	
3438	Existente actualmente	Quercus ilex	443.234	4.487.556	Arbusto	0		No afectado	
3439	Existente actualmente	Crataegus monogyna	443.227	4.487.556	Arbusto	0		No afectado	
3440	Existente actualmente	Quercus ilex	443.261	4.487.556	Arbusto	0		No afectado	
3441	Existente actualmente	Retama sphaerocarpa	443.471	4.487.556	Arbusto	0		No afectado	
3442	Existente actualmente	Quercus ilex	443.223	4.487.555	Árbol	72	Joven	No afectado	
3443	Existente actualmente	Quercus ilex	443.211	4.487.554	Arbusto	0		No afectado	
3444	Existente actualmente	Crataegus monogyna	443.389	4.487.554	Árbol	32	Joven	A determinar por el proy. de edificación	
3445	Existente actualmente	Crataegus monogyna	443.384	4.487.553	Árbol	45	Joven	A determinar por el proy. de edificación	
3446	Existente actualmente	Quercus ilex	443.222	4.487.553	Arbusto	0		No afectado	
3447	Existente actualmente	Quercus ilex	443.412	4.487.550	Arbusto	0		A determinar por el proy. de edificación	
3448	Existente actualmente	Quercus ilex	443.406	4.487.550	Arbusto	0		A determinar por el proy. de edificación	
3449	Existente actualmente	Quercus ilex	443.414	4.487.549	Árbol	43	Joven	A determinar por el proy. de edificación	
3451	Existente actualmente	Quercus ilex	443.139	4.487.548	Árbol	34	Joven	No afectado	
3452	Existente actualmente	Rosa canina	443.400	4.487.547	Arbusto	0		A determinar por el proy. de edificación	
3456	Existente actualmente	Quercus ilex	443.437	4.487.544	Arbusto	0		Afectado	
3457	Existente actualmente	Retama sphaerocarpa	443.329	4.487.541	Arbusto	0		A determinar por el proy. de edificación	
3458	Existente actualmente	Retama sphaerocarpa	443.227	4.487.541	Arbusto	0		No afectado	
3459	Existente actualmente	Salix*	443.512	4.487.541	Árbol	85	Joven	No afectado	
3460	Existente actualmente	Quercus ilex	443.369	4.487.538	Arbusto	0		A determinar por el proy. de edificación	
3463	Existente actualmente	Crataegus monogyna	443.525	4.487.535	Arbusto	0		No afectado	
3464	Existente actualmente	Quercus ilex	443.216	4.487.535	Arbusto	0		No afectado	
3465	Existente actualmente	Retama sphaerocarpa	443.204	4.487.534	Arbusto	0		No afectado	
3467	Existente actualmente	Crataegus monogyna	443.492	4.487.532	Arbusto	0		No afectado	
3468	Existente actualmente	Rosa canina	443.410	4.487.530	Arbusto	0		A determinar por el proy. de edificación	



Nº	Situación actual	Especie	Coordenadas UTM ETRS89 30N		Tipo	Perímetro	Edad relativa	Afección	Tratamiento
			X (m)	Y (m)					
3469	Existente actualmente	Crataegus monogyna	443.518	4.487.529	Árbol	55	Joven	No afectado	
3470	Existente actualmente	Quercus ilex	443.186	4.487.529	Árbol	29	Joven	No afectado	
3471	Existente actualmente	Retama sphaerocarpa	443.430	4.487.529	Arbusto	0		A determinar por el proy. de edificación	
3474	Existente actualmente	Quercus ilex	443.227	4.487.526	Arbusto	0		No afectado	
3475	Existente actualmente	Crataegus monogyna	443.492	4.487.526	Árbol	38	Joven	No afectado	
3479	Existente actualmente	Crataegus monogyna	443.510	4.487.521	Arbusto	0		No afectado	
3480	Existente actualmente	Quercus ilex	443.194	4.487.521	Árbol	34	Joven	No afectado	
3482	Existente actualmente	Quercus ilex	443.265	4.487.519	Arbusto	0		Afectado	
3483	Existente actualmente	Quercus ilex	443.498	4.487.517	Arbusto	0		No afectado	
3485	Existente actualmente	Salix*	443.511	4.487.516	Árbol	45	Muerto	No afectado	
3486	Existente actualmente	Salix*	443.513	4.487.516	Árbol	48	Muerto	No afectado	
3488	Existente actualmente	Quercus ilex	443.503	4.487.509	Árbol	48	Joven	No afectado	
3493	Existente actualmente	Quercus ilex	443.207	4.487.501	Arbusto	0		No afectado	
3495	Existente actualmente	Rosa canina	443.511	4.487.499	Arbusto	0		No afectado	
3497	Existente actualmente	Retama sphaerocarpa	443.492	4.487.499	Arbusto	0		No afectado	
3498	Existente actualmente	Retama sphaerocarpa	443.426	4.487.498	Arbusto	0		A determinar por el proy. de edificación	
3499	Existente actualmente	Quercus ilex	443.343	4.487.498	Árbol	41	Joven	A determinar por el proy. de edificación	
3500	Existente actualmente	Quercus ilex	443.348	4.487.495	Arbusto	0		A determinar por el proy. de edificación	
3501	Existente actualmente	Rubus ulmifolius	443.519	4.487.489	Arbusto	0		No afectado	
3504	Existente actualmente	Crataegus monogyna	443.535	4.487.487	Árbol	105	Joven	No afectado	
3506	Existente actualmente	Crataegus monogyna	443.556	4.487.485	Arbusto	0		No afectado	
3508	Existente actualmente	Crataegus monogyna	443.569	4.487.484	Arbusto	0		No afectado	
3509	Existente actualmente	Ulmus pumila	443.186	4.487.483	Árbol	23	Joven	No afectado	
3510	Existente actualmente	Retama sphaerocarpa	443.511	4.487.483	Arbusto	0		No afectado	
3511	Existente actualmente	Quercus ilex	443.194	4.487.483	Arbusto	0		No afectado	
3512	Existente actualmente	Crataegus monogyna	443.571	4.487.482	Arbusto	0		No afectado	



Nº	Situación actual	Especie	Coordenadas UTM ETRS89 30N		Tipo	Perímetro	Edad relativa	Afección	Tratamiento
			X (m)	Y (m)					
3513	Existente actualmente	Crataegus monogyna	443.540	4.487.482	Arbusto	0		No afectado	
3514	Existente actualmente	Crataegus monogyna	443.563	4.487.481	Arbusto	0		No afectado	
3515	Existente actualmente	Salix*	443.541	4.487.481	Arbusto	0		No afectado	
3516	Existente actualmente	Salix*	443.533	4.487.481	Árbol	92	Joven	No afectado	
3521	Existente actualmente	Quercus ilex	443.411	4.487.477	Árbol	35	Joven	A determinar por el proy. de edificación	
3522	Existente actualmente	Crataegus monogyna	443.534	4.487.477	Arbusto	0		No afectado	
3523	Existente actualmente	Rosa canina	443.502	4.487.477	Arbusto	0		No afectado	
3524	Existente actualmente	Crataegus monogyna	443.575	4.487.476	Árbol	95	Joven	No afectado	
3525	Existente actualmente	Crataegus monogyna	443.567	4.487.476	Árbol	85	Joven	No afectado	
3526	Existente actualmente	Crataegus monogyna	443.498	4.487.476	Arbusto	0		No afectado	
3528	Existente actualmente	Crataegus monogyna	443.546	4.487.475	Árbol	42	Joven	No afectado	
3531	Existente actualmente	Retama sphaerocarpa	443.439	4.487.474	Arbusto	0		A determinar por el proy. de edificación	
3533	Existente actualmente	Salix*	443.569	4.487.472	Árbol	150	Joven	No afectado	
3534	Existente actualmente	Crataegus monogyna	443.574	4.487.470	Arbusto	0		No afectado	
3535	Existente actualmente	Quercus ilex	443.236	4.487.469	Arbusto	0		No afectado	
3537	Existente actualmente	Retama sphaerocarpa	443.206	4.487.468	Arbusto	0		No afectado	
3538	Existente actualmente	Quercus ilex	443.433	4.487.467	Arbusto	0		A determinar por el proy. de edificación	
3541	Existente actualmente	Quercus ilex	443.244	4.487.462	Arbusto	0		No afectado	
3542	Existente actualmente	Quercus ilex	443.414	4.487.459	Arbusto	0		A determinar por el proy. de edificación	
3543	Existente actualmente	Populus nigra	443.626	4.487.459	Arbusto	15	Joven	Afectado	
3545	Existente actualmente	Crataegus monogyna	443.580	4.487.453	Árbol	65	Joven	No afectado	
3549	Existente actualmente	Retama sphaerocarpa	443.227	4.487.448	Arbusto	0		No afectado	
3551	Existente actualmente	Quercus ilex	443.437	4.487.447	Árbol	22	Joven	A determinar por el proy. de edificación	
3552	Existente actualmente	Quercus ilex	443.434	4.487.447	Árbol	48	Joven	A determinar por el proy. de edificación	
3553	Existente actualmente	Retama sphaerocarpa	443.391	4.487.446	Arbusto	0		A determinar por el proy. de edificación	
3554	Existente actualmente	Quercus ilex	443.206	4.487.445	Arbusto	0		No afectado	



Nº	Situación actual	Especie	Coordenadas UTM ETRS89 30N		Tipo	Perímetro	Edad relativa	Afección	Tratamiento
			X (m)	Y (m)					
3555	Existente actualmente	Retama sphaerocarpa	443.380	4.487.441	Arbusto	0		A determinar por el proy. de edificación	
3557	Existente actualmente	Crataegus monogyna	443.589	4.487.438	Árbol	65	Joven	No afectado	
3558	Existente actualmente	Crataegus monogyna	443.584	4.487.437	Arbusto	0		No afectado	
3559	Existente actualmente	Quercus ilex	443.419	4.487.437	Arbusto	0		A determinar por el proy. de edificación	
3560	Existente actualmente	Retama sphaerocarpa	443.268	4.487.435	Arbusto	0		No afectado	
3561	Existente actualmente	Salix*	443.639	4.487.435	Arbusto	0		Afectado	
3562	Existente actualmente	Crataegus monogyna	443.580	4.487.435	Arbusto	0		No afectado	
3563	Existente actualmente	Populus nigra	443.640	4.487.433	Arbusto	0		Afectado	
3564	Existente actualmente	Populus nigra	443.634	4.487.432	Árbol	25	Joven	No afectado	
3566	Existente actualmente	Retama sphaerocarpa	443.498	4.487.431	Arbusto	0		A determinar por el proy. de edificación	
3567	Existente actualmente	Salix*	443.585	4.487.430	Árbol	85	Joven	No afectado	
3570	Existente actualmente	Salix*	443.591	4.487.427	Árbol	65	Joven	No afectado	
3571	Existente actualmente	Crataegus monogyna	443.594	4.487.426	Árbol	35	Joven	No afectado	
3572	Existente actualmente	Crataegus monogyna	443.587	4.487.426	Árbol	55	Joven	No afectado	
3573	Existente actualmente	Rosa canina	443.593	4.487.422	Arbusto	0		No afectado	
3574	Existente actualmente	Retama sphaerocarpa	443.245	4.487.420	Arbusto	0		No afectado	
3576	Existente actualmente	Quercus ilex	443.400	4.487.418	Árbol	15	Joven	A determinar por el proy. de edificación	
3577	Existente actualmente	Rosa canina	443.579	4.487.418	Arbusto	0		No afectado	
3578	Existente actualmente	Quercus ilex	443.575	4.487.417	Arbusto	0		No afectado	
3579	Existente actualmente	Crataegus monogyna	443.591	4.487.413	Arbusto	0		No afectado	
3584	Existente actualmente	Salix*	443.595	4.487.411	Arbusto	0		No afectado	
3586	Existente actualmente	Retama sphaerocarpa	443.401	4.487.410	Arbusto	0		A determinar por el proy. de edificación	
3588	Existente actualmente	Quercus ilex	443.211	4.487.404	Arbusto	0		No afectado	
3589	Existente actualmente	Crataegus monogyna	443.599	4.487.403	Arbusto	0		No afectado	
3590	Existente actualmente	Retama sphaerocarpa	443.346	4.487.402	Arbusto	0		A determinar por el proy. de edificación	
3591	Existente actualmente	Quercus ilex	443.474	4.487.400	Árbol	20	Joven	A determinar por el proy. de edificación	



Nº	Situación actual	Especie	Coordenadas UTM ETRS89 30N		Tipo	Perímetro	Edad relativa	Afección	Tratamiento
			X (m)	Y (m)					
3593	Existente actualmente	Crataegus monogyna	443.606	4.487.397	Arbusto	0		No afectado	
3596	Existente actualmente	Crataegus monogyna	443.603	4.487.396	Arbusto	0		No afectado	
3598	Existente actualmente	Retama sphaerocarpa	443.253	4.487.389	Arbusto	0		No afectado	
3600	Existente actualmente	Quercus faginea	443.503	4.487.387	Árbol	23	Joven	A determinar por el proy. de edificación	
3601	Existente actualmente	Retama sphaerocarpa	443.277	4.487.386	Arbusto	0		No afectado	
3602	Existente actualmente	Quercus ilex	443.616	4.487.385	Árbol	29	Joven	No afectado	
3603	Existente actualmente	Quercus ilex	443.240	4.487.384	Arbusto	0		No afectado	
3604	Existente actualmente	Retama sphaerocarpa	443.582	4.487.384	Arbusto	0		No afectado	
3605	Existente actualmente	Quercus ilex	443.297	4.487.384	Árbol	65	Joven	No afectado	
3606	Existente actualmente	Quercus ilex	443.254	4.487.384	Arbusto	0		No afectado	
3607	Existente actualmente	Quercus ilex	443.503	4.487.383	Arbusto	0		A determinar por el proy. de edificación	
3610	Existente actualmente	Crataegus monogyna	443.608	4.487.378	Arbusto	0		No afectado	
3611	Existente actualmente	Retama sphaerocarpa	443.561	4.487.378	Arbusto	0		No afectado	
3612	Existente actualmente	Retama sphaerocarpa	443.587	4.487.377	Arbusto	0		No afectado	
3613	Existente actualmente	Quercus ilex	443.624	4.487.375	Arbusto	0		No afectado	
3616	Existente actualmente	Crataegus monogyna	443.632	4.487.370	Arbusto	0		No afectado	
3617	Existente actualmente	Quercus ilex	443.466	4.487.369	Arbusto	0		A determinar por el proy. de edificación	
3618	Existente actualmente	Quercus ilex	443.477	4.487.369	Árbol	16	Joven	A determinar por el proy. de edificación	
3619	Existente actualmente	Crataegus monogyna	443.626	4.487.368	Arbusto	0		No afectado	
3620	Existente actualmente	Quercus ilex	443.483	4.487.368	Arbusto	0		A determinar por el proy. de edificación	
3621	Existente actualmente	Populus nigra	443.629	4.487.366	Árbol	28	Joven	No afectado	
3622	Existente actualmente	Rosa canina	443.624	4.487.366	Arbusto	0		No afectado	
3623	Existente actualmente	Rosa canina	443.608	4.487.365	Arbusto	0		No afectado	
3624	Existente actualmente	Crataegus monogyna	443.626	4.487.364	Arbusto	0		No afectado	
3625	Existente actualmente	Populus nigra	443.628	4.487.361	Árbol	21	Joven	No afectado	
3626	Existente actualmente	Quercus ilex	443.471	4.487.360	Árbol	45	Joven	A determinar por el proy. de edificación	



Nº	Situación actual	Especie	Coordenadas UTM ETRS89 30N		Tipo	Perímetro	Edad relativa	Afección	Tratamiento
			X (m)	Y (m)					
3627	Existente actualmente	Quercus ilex	443.306	4.487.359	Arbusto	0		No afectado	
3628	Existente actualmente	Quercus ilex	443.469	4.487.350	Árbol	24	Joven	A determinar por el proy. de edificación	
3629	Existente actualmente	Quercus ilex	443.510	4.487.347	Arbusto	0		Afectado	
3630	Existente actualmente	Crataegus monogyna	443.622	4.487.346	Arbusto	0		No afectado	
3631	Existente actualmente	Retama sphaerocarpa	443.490	4.487.345	Arbusto	0		A determinar por el proy. de edificación	
3632	Existente actualmente	Quercus ilex	443.533	4.487.342	Árbol	250	Maduro	No afectado	
3634	Existente actualmente	Quercus ilex	443.470	4.487.340	Árbol	22	Joven	A determinar por el proy. de edificación	
3635	Existente actualmente	Retama sphaerocarpa	443.626	4.487.339	Arbusto	0		No afectado	
3636	Existente actualmente	Retama sphaerocarpa	443.273	4.487.336	Arbusto	0		No afectado	
3638	Existente actualmente	Quercus ilex	443.378	4.487.334	Árbol	42	Joven	No afectado	
3640	Existente actualmente	Retama sphaerocarpa	443.478	4.487.327	Arbusto	0		Afectado	
3642	Existente actualmente	Retama sphaerocarpa	443.465	4.487.312	Arbusto	0		No afectado	
3643	Existente actualmente	Retama sphaerocarpa	443.547	4.487.308	Arbusto	0		No afectado	
3644	Existente actualmente	Retama sphaerocarpa	443.383	4.487.307	Arbusto	0		No afectado	
3645	Existente actualmente	Quercus ilex	443.484	4.487.306	Árbol	43	Joven	No afectado	
3646	Existente actualmente	Quercus ilex	443.304	4.487.301	Árbol	87	Joven	No afectado	
3647	Existente actualmente	Quercus ilex	443.531	4.487.301	Arbusto	0		No afectado	
3648	Existente actualmente	Quercus ilex	443.305	4.487.300	Arbusto	0		No afectado	
3650	Existente actualmente	Retama sphaerocarpa	443.464	4.487.286	Arbusto	0		No afectado	
3651	Existente actualmente	Retama sphaerocarpa	443.551	4.487.282	Arbusto	0		No afectado	
3653	Existente actualmente	Retama sphaerocarpa	443.502	4.487.274	Arbusto	0		No afectado	
3654	Existente actualmente	Retama sphaerocarpa	443.378	4.487.266	Arbusto	0		No afectado	
3655	Existente actualmente	Retama sphaerocarpa	443.473	4.487.261	Arbusto	0		No afectado	
3656	Existente actualmente	Quercus ilex	443.397	4.487.244	Árbol	36	Joven	No afectado	
3657	Existente actualmente	Quercus ilex	443.397	4.487.244	Árbol	24	Joven	No afectado	
3658	Existente actualmente	Quercus ilex	443.394	4.487.243	Árbol	45	Joven	No afectado	



Nº	Situación actual	Especie	Coordenadas UTM ETRS89 30N		Tipo	Perímetro	Edad relativa	Afección	Tratamiento
			X (m)	Y (m)					
3659	Existente actualmente	Quercus ilex	443.396	4.487.242	Árbol	21	Joven	No afectado	
3661	Existente actualmente	Quercus ilex	443.511	4.487.215	Arbusto	0		No afectado	
3662	Existente actualmente	Quercus ilex	443.512	4.487.215	Árbol	36	Joven	No afectado	
3663	Existente actualmente	Quercus ilex	443.539	4.487.213	Árbol	52	Joven	No afectado	
3665	Existente actualmente	Quercus ilex	443.540	4.487.212	Árbol	74	Joven	No afectado	
3666	Existente actualmente	Retama sphaerocarpa	443.548	4.487.211	Arbusto	0		No afectado	
3667	Existente actualmente	Quercus ilex	443.569	4.487.210	Árbol	43	Joven	No afectado	
3668	Existente actualmente	Quercus ilex	443.566	4.487.210	Árbol	41	Joven	No afectado	
3669	Existente actualmente	Quercus ilex	443.568	4.487.208	Arbusto	0		No afectado	
3670	Existente actualmente		443.901	4.489.314	Árbol		Joven	Afectado	
3671	Existente actualmente		443.860	4.489.290	Árbol		Joven	A determinar por el proy. de edificación	
3672	Existente actualmente		443.768	4.489.278	Árbol		Joven	A determinar por el proy. de edificación	
3677	Existente actualmente		443.635	4.489.380	Árbol		Joven	A determinar por el proy. de edificación	
3678	Existente actualmente		443.660	4.489.328	Árbol		Joven	Afectado	
3679	Existente actualmente		443.609	4.489.267	Árbol		Joven	A determinar por el proy. de edificación	
3680	Existente actualmente		443.622	4.489.256	Árbol		Joven	A determinar por el proy. de edificación	
3681	Existente actualmente		443.623	4.489.249	Árbol		Joven	A determinar por el proy. de edificación	
3682	Existente actualmente		443.568	4.489.245	Árbol		Joven	A determinar por el proy. de edificación	
3683	Existente actualmente		443.653	4.489.226	Árbol		Joven	A determinar por el proy. de edificación	
3685	Existente actualmente		443.459	4.489.240	Árbol		Joven	Afectado	
3686	Existente actualmente		443.383	4.489.241	Árbol		Joven	Afectado	
3687	Existente actualmente		443.376	4.489.244	Árbol		Joven	Afectado	
3688	Existente actualmente		443.315	4.489.222	Árbol		Joven	Afectado	
3689	Existente actualmente		443.388	4.489.177	Árbol		Joven	Afectado	
3690	Existente actualmente		443.388	4.489.183	Árbol		Joven	Afectado	
3691	Existente actualmente		443.394	4.489.185	Árbol		Joven	Afectado	
3692	Existente actualmente		443.399	4.489.185	Árbol		Joven	Afectado	
3693	Existente actualmente		443.405	4.489.183	Árbol		Joven	Afectado	
3694	Existente actualmente		443.404	4.489.178	Árbol		Joven	Afectado	
3695	Existente actualmente		443.397	4.489.201	Árbol		Joven	Afectado	
3696	Existente actualmente		443.412	4.489.195	Árbol		Joven	Afectado	
3697	Existente actualmente		443.441	4.489.181	Árbol		Joven	Afectado	
3714	Existente actualmente		443.782	4.489.172	Árbol		Joven	A determinar por el proy. de edificación	



Nº	Situación actual	Especie	Coordenadas UTM ETRS89 30N		Tipo	Perímetro	Edad relativa	Afección	Tratamiento
			X (m)	Y (m)					
3715	Existente actualmente		443.818	4.489.120	Árbol		Joven	A determinar por el proy. de edificación	
3716	Existente actualmente		443.870	4.489.116	Árbol		Joven	A determinar por el proy. de edificación	
3717	Existente actualmente		443.829	4.489.108	Árbol		Joven	A determinar por el proy. de edificación	
3718	Existente actualmente		443.633	4.489.003	Árbol		Joven	A determinar por el proy. de edificación	
3719	Existente actualmente		443.489	4.488.971	Árbol		Joven	A determinar por el proy. de edificación	
3720	Existente actualmente		443.434	4.489.044	Árbol		Joven	A determinar por el proy. de edificación	
3721	Existente actualmente		443.257	4.489.012	Árbol		Joven	A determinar por el proy. de edificación	
3722	Existente actualmente		443.300	4.488.924	Árbol		Joven	A determinar por el proy. de edificación	
3723	Existente actualmente		443.295	4.488.920	Árbol		Joven	A determinar por el proy. de edificación	
3724	Existente actualmente		443.484	4.488.862	Árbol		Joven	A determinar por el proy. de edificación	
3725	Existente actualmente		443.493	4.488.851	Árbol		Joven	A determinar por el proy. de edificación	
3726	Existente actualmente		443.500	4.488.850	Árbol		Joven	A determinar por el proy. de edificación	
3727	Existente actualmente		443.596	4.488.800	Árbol		Joven	A determinar por el proy. de edificación	
3728	Existente actualmente		443.702	4.488.749	Árbol		Joven	Afectado	
3729	Existente actualmente		443.640	4.488.707	Árbol		Joven	A determinar por el proy. de edificación	
3730	Existente actualmente		443.634	4.488.692	Árbol		Joven	A determinar por el proy. de edificación	
3731	Existente actualmente		443.640	4.488.680	Árbol		Joven	A determinar por el proy. de edificación	
3732	Existente actualmente		443.640	4.488.672	Árbol		Joven	A determinar por el proy. de edificación	
3733	Existente actualmente		443.647	4.488.666	Árbol		Joven	A determinar por el proy. de edificación	
3734	Existente actualmente		443.665	4.488.670	Árbol		Joven	A determinar por el proy. de edificación	
3735	Existente actualmente		443.662	4.488.661	Árbol		Joven	A determinar por el proy. de edificación	
3736	Existente actualmente		443.654	4.488.659	Árbol		Joven	A determinar por el proy. de edificación	
3737	Existente actualmente		443.673	4.488.648	Árbol		Joven	A determinar por el proy. de edificación	
3738	Existente actualmente		443.692	4.488.654	Árbol		Joven	A determinar por el proy. de edificación	
3739	Existente actualmente		443.711	4.488.658	Árbol		Joven	A determinar por el proy. de edificación	
3740	Existente actualmente		443.727	4.488.658	Árbol		Joven	A determinar por el proy. de edificación	



Nº	Situación actual	Especie	Coordenadas UTM ETRS89 30N		Tipo	Perímetro	Edad relativa	Afección	Tratamiento
			X (m)	Y (m)					
3741	Existente actualmente		443.737	4.488.659	Árbol		Joven	A determinar por el proy. de edificación	
3742	Existente actualmente		443.732	4.488.628	Árbol		Joven	A determinar por el proy. de edificación	
3743	Existente actualmente		443.721	4.488.629	Árbol		Joven	A determinar por el proy. de edificación	
3744	Existente actualmente		443.724	4.488.636	Árbol		Joven	Afectado	
3745	Existente actualmente		443.717	4.488.636	Árbol		Joven	Afectado	
3746	Existente actualmente		443.709	4.488.642	Árbol		Joven	Afectado	
3747	Existente actualmente		443.705	4.488.644	Árbol		Joven	Afectado	
3748	Existente actualmente		443.668	4.488.636	Árbol		Joven	A determinar por el proy. de edificación	
3749	Existente actualmente		443.661	4.488.649	Árbol		Joven	A determinar por el proy. de edificación	
3750	Existente actualmente		443.651	4.488.647	Árbol		Joven	A determinar por el proy. de edificación	
3751	Existente actualmente		443.658	4.488.630	Árbol		Joven	Afectado	
3752	Existente actualmente		443.639	4.488.655	Árbol		Joven	A determinar por el proy. de edificación	
3753	Existente actualmente		443.628	4.488.666	Árbol		Joven	A determinar por el proy. de edificación	
3754	Existente actualmente		443.619	4.488.674	Árbol		Joven	A determinar por el proy. de edificación	
3755	Existente actualmente		443.609	4.488.685	Árbol		Joven	A determinar por el proy. de edificación	
3756	Existente actualmente		443.611	4.488.677	Árbol		Joven	A determinar por el proy. de edificación	
3757	Existente actualmente		443.615	4.488.666	Árbol		Joven	A determinar por el proy. de edificación	
3758	Existente actualmente		443.622	4.488.660	Árbol		Joven	A determinar por el proy. de edificación	
3759	Existente actualmente		443.628	4.488.655	Árbol		Joven	A determinar por el proy. de edificación	
3760	Existente actualmente		443.627	4.488.651	Árbol		Joven	A determinar por el proy. de edificación	
3761	Existente actualmente		443.634	4.488.646	Árbol		Joven	A determinar por el proy. de edificación	
3762	Existente actualmente		443.654	4.488.624	Árbol		Joven	Afectado	
3763	Existente actualmente		443.648	4.488.621	Árbol		Joven	Afectado	
3764	Existente actualmente		443.641	4.488.619	Árbol		Joven	Afectado	
3765	Existente actualmente		443.634	4.488.616	Árbol		Joven	Afectado	
3766	Existente actualmente		443.630	4.488.630	Árbol		Joven	A determinar por el proy. de edificación	
3767	Existente actualmente		443.632	4.488.640	Árbol		Joven	A determinar por el proy. de edificación	
3768	Existente actualmente		443.625	4.488.634	Árbol		Joven	A determinar por el proy. de edificación	
3769	Existente actualmente		443.624	4.488.638	Árbol		Joven	A determinar por el proy. de edificación	
3770	Existente actualmente		443.623	4.488.643	Árbol		Joven	A determinar por el proy. de edificación	



Nº	Situación actual	Especie	Coordenadas UTM ETRS89 30N		Tipo	Perímetro	Edad relativa	Afección	Tratamiento
			X (m)	Y (m)					
3771	Existente actualmente		443.592	4.488.651	Árbol		Joven	A determinar por el proy. de edificación	
3772	Existente actualmente		443.587	4.488.647	Árbol		Joven	A determinar por el proy. de edificación	
3773	Existente actualmente		443.582	4.488.645	Árbol		Joven	A determinar por el proy. de edificación	
3774	Existente actualmente		443.575	4.488.645	Árbol		Joven	Afectado	
3775	Existente actualmente		443.573	4.488.652	Árbol		Joven	Afectado	
3776	Existente actualmente		443.582	4.488.651	Árbol		Joven	A determinar por el proy. de edificación	
3777	Existente actualmente		443.580	4.488.657	Árbol		Joven	A determinar por el proy. de edificación	
3778	Existente actualmente		443.589	4.488.658	Árbol		Joven	A determinar por el proy. de edificación	
3779	Existente actualmente		443.583	4.488.670	Árbol		Joven	A determinar por el proy. de edificación	
3780	Existente actualmente		443.575	4.488.668	Árbol		Joven	A determinar por el proy. de edificación	
3781	Existente actualmente		443.565	4.488.666	Árbol		Joven	Afectado	
3782	Existente actualmente		443.555	4.488.665	Árbol		Joven	Afectado	
3783	Existente actualmente		443.552	4.488.657	Árbol		Joven	A determinar por el proy. de edificación	
3784	Existente actualmente		443.551	4.488.647	Árbol		Joven	A determinar por el proy. de edificación	
3785	Existente actualmente		443.547	4.488.694	Árbol		Joven	Afectado	
3786	Existente actualmente		443.515	4.488.696	Árbol		Joven	A determinar por el proy. de edificación	
3787	Existente actualmente		443.833	4.488.590	Árbol		Joven	A determinar por el proy. de edificación	
3788	Existente actualmente		443.860	4.488.599	Árbol		Joven	A determinar por el proy. de edificación	
3789	Existente actualmente		443.635	4.488.558	Árbol		Joven	A determinar por el proy. de edificación	
3790	Existente actualmente		443.772	4.488.477	Árbol		Joven	Afectado	
3791	Existente actualmente		443.567	4.488.548	Árbol		Joven	A determinar por el proy. de edificación	
3792	Existente actualmente		443.430	4.488.606	Árbol		Joven	A determinar por el proy. de edificación	
3793	Existente actualmente		443.442	4.488.580	Árbol		Joven	A determinar por el proy. de edificación	
3794	Existente actualmente		443.479	4.488.582	Árbol		Joven	A determinar por el proy. de edificación	
3795	Existente actualmente		443.483	4.488.578	Árbol		Joven	A determinar por el proy. de edificación	
3796	Existente actualmente		443.491	4.488.572	Árbol		Joven	A determinar por el proy. de edificación	
3797	Existente actualmente		443.471	4.488.564	Árbol		Joven	A determinar por el proy. de edificación	
3798	Existente actualmente		443.474	4.488.560	Árbol		Joven	A determinar por el proy. de edificación	
3798	Existente actualmente		443.474	4.488.560	Árbol		Joven	Afectado	



Nº	Situación actual	Especie	Coordenadas UTM ETRS89 30N		Tipo	Perímetro	Edad relativa	Afección	Tratamiento
			X (m)	Y (m)					
3799	Existente actualmente		443.480	4.488.546	Árbol		Joven	A determinar por el proy. de edificación	
3800	Existente actualmente		443.513	4.488.549	Árbol		Joven	A determinar por el proy. de edificación	
3801	Existente actualmente		443.536	4.488.537	Árbol		Joven	A determinar por el proy. de edificación	
3802	Existente actualmente		443.538	4.488.533	Árbol		Joven	A determinar por el proy. de edificación	
3803	Existente actualmente		443.540	4.488.527	Árbol		Joven	A determinar por el proy. de edificación	
3804	Existente actualmente		443.521	4.488.526	Árbol		Joven	A determinar por el proy. de edificación	
3806	Existente actualmente		443.443	4.488.509	Árbol		Joven	Afectado	
3807	Existente actualmente		443.548	4.488.504	Árbol		Joven	A determinar por el proy. de edificación	
3808	Existente actualmente		443.749	4.488.647	Árbol		Joven	Afectado	
3809	Existente actualmente		443.754	4.488.661	Árbol		Joven	Afectado	
3810	Existente actualmente		443.559	4.488.497	Árbol		Joven	A determinar por el proy. de edificación	
3811	Existente actualmente		443.569	4.488.490	Árbol		Joven	A determinar por el proy. de edificación	
3812	Existente actualmente		443.574	4.488.484	Árbol		Joven	A determinar por el proy. de edificación	
3814	Existente actualmente		443.594	4.488.450	Árbol		Joven	Afectado	
3816	Existente actualmente		443.591	4.488.449	Árbol		Joven	Afectado	
3817	Existente actualmente		443.586	4.488.449	Árbol		Joven	Afectado	
3818	Existente actualmente		443.569	4.488.453	Árbol		Joven	Afectado	
3822	Existente actualmente		443.557	4.488.475	Árbol		Joven	A determinar por el proy. de edificación	
3825	Existente actualmente		443.553	4.488.460	Árbol		Joven	No afectado	
3826	Existente actualmente		443.547	4.488.450	Árbol		Joven	Afectado	
3828	Existente actualmente		443.535	4.488.442	Árbol		Joven	Afectado	
3830	Existente actualmente		443.520	4.488.451	Árbol		Joven	Afectado	
3831	Existente actualmente		443.515	4.488.450	Árbol		Joven	Afectado	
3832	Existente actualmente		443.509	4.488.448	Árbol		Joven	Afectado	
3833	Existente actualmente		443.505	4.488.447	Árbol		Joven	Afectado	
3834	Existente actualmente		443.502	4.488.446	Árbol		Joven	Afectado	
3835	Existente actualmente		443.499	4.488.446	Árbol		Joven	Afectado	
3836	Existente actualmente		443.492	4.488.444	Árbol		Joven	Afectado	
3837	Existente actualmente		443.525	4.488.441	Árbol		Joven	Afectado	
3838	Existente actualmente		443.522	4.488.439	Árbol		Joven	Afectado	
3839	Existente actualmente		443.518	4.488.438	Árbol		Joven	Afectado	
3840	Existente actualmente		443.514	4.488.438	Árbol		Joven	Afectado	
3841	Existente actualmente		443.509	4.488.437	Árbol		Joven	Afectado	
3842	Existente actualmente		443.505	4.488.436	Árbol		Joven	Afectado	
3843	Existente actualmente		443.499	4.488.436	Árbol		Joven	Afectado	
3844	Existente actualmente		443.495	4.488.435	Árbol		Joven	Afectado	
3845	Existente actualmente		443.490	4.488.435	Árbol		Joven	Afectado	
3846	Existente actualmente		443.486	4.488.435	Árbol		Joven	Afectado	
3847	Existente actualmente		443.481	4.488.435	Árbol		Joven	Afectado	
3848	Existente actualmente		443.476	4.488.435	Árbol		Joven	Afectado	



Nº	Situación actual	Especie	Coordenadas UTM ETRS89 30N		Tipo	Perímetro	Edad relativa	Afección	Tratamiento
			X (m)	Y (m)					
3849	Existente actualmente		443.471	4.488.436	Árbol		Joven	Afectado	
3853	Existente actualmente		443.455	4.488.439	Árbol		Joven	A determinar por el proy. de edificación	
3854	Existente actualmente		443.402	4.488.458	Árbol		Joven	A determinar por el proy. de edificación	
3855	Existente actualmente		443.393	4.488.488	Árbol		Joven	A determinar por el proy. de edificación	
3856	Existente actualmente		443.378	4.488.512	Árbol		Joven	Afectado	
3857	Existente actualmente		443.464	4.488.371	Árbol		Joven	A determinar por el proy. de edificación	
3861	Existente actualmente		443.411	4.488.370	Árbol		Joven	Afectado	
3862	Existente actualmente		443.299	4.488.445	Árbol		Joven	Afectado	
3863	Existente actualmente		443.098	4.488.512	Árbol		Joven	Afectado	
3864	Existente actualmente		442.908	4.488.595	Árbol		Joven	A determinar por el proy. de edificación	
3865	Existente actualmente		442.894	4.488.588	Árbol		Joven	A determinar por el proy. de edificación	
3866	Existente actualmente		442.709	4.488.607	Árbol		Joven	A determinar por el proy. de edificación	
3867	Existente actualmente		442.735	4.488.602	Árbol		Joven	A determinar por el proy. de edificación	
3868	Existente actualmente		442.874	4.488.341	Árbol		Joven	A determinar por el proy. de edificación	
3869	Existente actualmente		442.748	4.488.412	Árbol		Joven	A determinar por el proy. de edificación	
3888	Existente actualmente		442.763	4.488.632	Árbol		Joven	A determinar por el proy. de edificación	
3889	Existente actualmente		442.780	4.488.635	Árbol		Joven	A determinar por el proy. de edificación	
3890	Existente actualmente		442.791	4.488.625	Árbol		Joven	A determinar por el proy. de edificación	
3891	Existente actualmente		442.722	4.488.709	Árbol		Joven	Afectado	
3903	Existente actualmente		442.771	4.488.783	Árbol		Joven	Afectado	
3908	Existente actualmente		442.907	4.488.797	Árbol		Joven	Afectado	
3909	Existente actualmente		442.975	4.488.798	Árbol		Joven	A determinar por el proy. de edificación	
3910	Existente actualmente		442.913	4.488.848	Árbol		Joven	A determinar por el proy. de edificación	
3911	Existente actualmente		442.910	4.488.849	Árbol		Joven	A determinar por el proy. de edificación	
3912	Existente actualmente		442.902	4.488.847	Árbol		Joven	A determinar por el proy. de edificación	
3913	Existente actualmente		442.928	4.488.860	Árbol		Joven	A determinar por el proy. de edificación	
3914	Existente actualmente		442.910	4.488.902	Árbol		Joven	A determinar por el proy. de edificación	
3915	Existente actualmente		442.985	4.488.801	Árbol		Joven	A determinar por el proy. de edificación	
3916	Existente actualmente		442.994	4.488.812	Árbol		Joven	A determinar por el proy. de edificación	
3917	Existente actualmente		443.011	4.488.803	Árbol		Joven	A determinar por el proy. de edificación	



Nº	Situación actual	Especie	Coordenadas UTM ETRS89 30N		Tipo	Perímetro	Edad relativa	Afección	Tratamiento
			X (m)	Y (m)					
3918	Existente actualmente		442.998	4.488.849	Árbol		Joven	A determinar por el proy. de edificación	
3919	Existente actualmente		443.034	4.488.829	Árbol		Joven	A determinar por el proy. de edificación	
3920	Existente actualmente		443.046	4.488.839	Árbol		Joven	A determinar por el proy. de edificación	
3921	Existente actualmente		442.973	4.488.863	Árbol		Joven	A determinar por el proy. de edificación	
3922	Existente actualmente		442.972	4.488.867	Árbol		Joven	A determinar por el proy. de edificación	
3923	Existente actualmente		442.976	4.488.872	Árbol		Joven	A determinar por el proy. de edificación	
3924	Existente actualmente		442.973	4.488.875	Árbol		Joven	A determinar por el proy. de edificación	
3925	Existente actualmente		442.980	4.488.877	Árbol		Joven	A determinar por el proy. de edificación	
3926	Existente actualmente		442.953	4.488.883	Árbol		Joven	Afectado	
3927	Existente actualmente		443.063	4.488.862	Árbol		Joven	A determinar por el proy. de edificación	
3928	Existente actualmente		443.011	4.488.864	Árbol		Joven	A determinar por el proy. de edificación	
3929	Existente actualmente		443.024	4.488.877	Árbol		Joven	A determinar por el proy. de edificación	
3930	Existente actualmente		443.087	4.488.887	Árbol		Joven	A determinar por el proy. de edificación	
3931	Existente actualmente		443.077	4.488.895	Árbol		Joven	A determinar por el proy. de edificación	
3932	Existente actualmente		443.065	4.488.894	Árbol		Joven	A determinar por el proy. de edificación	
3933	Existente actualmente		443.058	4.488.892	Árbol		Joven	A determinar por el proy. de edificación	
3934	Existente actualmente		443.056	4.488.897	Árbol		Joven	A determinar por el proy. de edificación	
3935	Existente actualmente		443.091	4.488.908	Árbol		Joven	A determinar por el proy. de edificación	
3936	Existente actualmente		443.085	4.488.907	Árbol		Joven	A determinar por el proy. de edificación	
3937	Existente actualmente		443.074	4.488.911	Árbol		Joven	A determinar por el proy. de edificación	
3938	Existente actualmente		443.097	4.488.931	Árbol		Joven	A determinar por el proy. de edificación	
3939	Existente actualmente		443.094	4.488.931	Árbol		Joven	A determinar por el proy. de edificación	
3940	Existente actualmente		443.082	4.488.924	Árbol		Joven	A determinar por el proy. de edificación	
3941	Existente actualmente		443.076	4.488.925	Árbol		Joven	A determinar por el proy. de edificación	
3942	Existente actualmente		443.015	4.488.915	Árbol		Joven	A determinar por el proy. de edificación	
3943	Existente actualmente		442.950	4.488.898	Árbol		Joven	Afectado	
3944	Existente actualmente		442.955	4.488.900	Árbol		Joven	Afectado	



Nº	Situación actual	Especie	Coordenadas UTM ETRS89 30N		Tipo	Perímetro	Edad relativa	Afección	Tratamiento
			X (m)	Y (m)					
3945	Existente actualmente		442.964	4.488.898	Árbol		Joven	A determinar por el proy. de edificación	
3946	Existente actualmente		442.959	4.488.905	Árbol		Joven	Afectado	
3947	Existente actualmente		442.963	4.488.904	Árbol		Joven	A determinar por el proy. de edificación	
3948	Existente actualmente		442.967	4.488.909	Árbol		Joven	A determinar por el proy. de edificación	
3949	Existente actualmente		442.964	4.488.915	Árbol		Joven	Afectado	
3950	Existente actualmente		442.981	4.488.917	Árbol		Joven	A determinar por el proy. de edificación	
3951	Existente actualmente		442.979	4.488.921	Árbol		Joven	A determinar por el proy. de edificación	
3952	Existente actualmente		442.968	4.488.938	Árbol		Joven	Afectado	
3953	Existente actualmente		442.974	4.488.941	Árbol		Joven	Afectado	
3954	Existente actualmente		442.976	4.488.947	Árbol		Joven	A determinar por el proy. de edificación	
3955	Existente actualmente		442.966	4.488.950	Árbol		Joven	Afectado	
3956	Existente actualmente		443.001	4.488.946	Árbol		Joven	A determinar por el proy. de edificación	
3957	Existente actualmente		443.100	4.488.937	Árbol		Joven	A determinar por el proy. de edificación	
3958	Existente actualmente		443.147	4.488.960	Árbol		Joven	Afectado	
3959	Existente actualmente		443.143	4.488.957	Árbol		Joven	Afectado	
3960	Existente actualmente		443.135	4.488.954	Árbol		Joven	Afectado	
3961	Existente actualmente		443.122	4.488.949	Árbol		Joven	Afectado	
3962	Existente actualmente		443.119	4.488.955	Árbol		Joven	A determinar por el proy. de edificación	
3963	Existente actualmente		443.112	4.488.960	Árbol		Joven	A determinar por el proy. de edificación	
3964	Existente actualmente		443.111	4.488.954	Árbol		Joven	A determinar por el proy. de edificación	
3965	Existente actualmente		443.109	4.488.956	Árbol		Joven	A determinar por el proy. de edificación	
3966	Existente actualmente		443.092	4.488.951	Árbol		Joven	A determinar por el proy. de edificación	
3967	Existente actualmente		443.072	4.488.936	Árbol		Joven	A determinar por el proy. de edificación	
3968	Existente actualmente		443.049	4.488.951	Árbol		Joven	A determinar por el proy. de edificación	
3969	Existente actualmente		443.028	4.488.949	Árbol		Joven	A determinar por el proy. de edificación	
3970	Existente actualmente		443.015	4.488.951	Árbol		Joven	A determinar por el proy. de edificación	
3971	Existente actualmente		443.029	4.488.958	Árbol		Joven	A determinar por el proy. de edificación	
3972	Existente actualmente		443.038	4.488.962	Árbol		Joven	A determinar por el proy. de edificación	
3973	Existente actualmente		443.049	4.488.968	Árbol		Joven	A determinar por el proy. de edificación	
3974	Existente actualmente		443.054	4.488.972	Árbol		Joven	A determinar por el proy. de edificación	
3975	Existente actualmente		443.064	4.488.982	Árbol		Joven	Afectado	



Nº	Situación actual	Especie	Coordenadas UTM ETRS89 30N		Tipo	Perímetro	Edad relativa	Afección	Tratamiento
			X (m)	Y (m)					
3976	Existente actualmente		443.077	4.488.957	Árbol		Joven	A determinar por el proy. de edificación	
3977	Existente actualmente		443.081	4.488.966	Árbol		Joven	A determinar por el proy. de edificación	
3978	Existente actualmente		443.085	4.488.968	Árbol		Joven	A determinar por el proy. de edificación	
3979	Existente actualmente		443.088	4.488.970	Árbol		Joven	A determinar por el proy. de edificación	
3980	Existente actualmente		443.105	4.488.964	Árbol		Joven	A determinar por el proy. de edificación	
3981	Existente actualmente		443.100	4.488.970	Árbol		Joven	A determinar por el proy. de edificación	
3982	Existente actualmente		443.101	4.488.975	Árbol		Joven	Afectado	
3983	Existente actualmente		443.167	4.488.978	Árbol		Joven	Afectado	
3984	Existente actualmente		443.166	4.488.994	Árbol		Joven	Afectado	
3985	Existente actualmente		443.171	4.489.001	Árbol		Joven	Afectado	
3986	Existente actualmente		443.163	4.488.996	Árbol		Joven	Afectado	
3987	Existente actualmente		443.156	4.488.996	Árbol		Joven	Afectado	
3988	Existente actualmente		443.143	4.488.984	Árbol		Joven	Afectado	
3989	Existente actualmente		443.139	4.488.984	Árbol		Joven	Afectado	
3990	Existente actualmente		443.133	4.488.984	Árbol		Joven	Afectado	
3991	Existente actualmente		443.127	4.488.984	Árbol		Joven	Afectado	
3992	Existente actualmente		443.122	4.488.984	Árbol		Joven	Afectado	
3993	Existente actualmente		443.117	4.488.984	Árbol		Joven	Afectado	
3994	Existente actualmente		443.113	4.488.984	Árbol		Joven	Afectado	
3995	Existente actualmente		443.096	4.488.988	Árbol		Joven	Afectado	
3996	Existente actualmente		443.089	4.488.990	Árbol		Joven	Afectado	
3997	Existente actualmente		443.078	4.488.989	Árbol		Joven	Afectado	
3998	Existente actualmente		443.073	4.488.990	Árbol		Joven	Afectado	
3999	Existente actualmente		443.096	4.488.995	Árbol		Joven	A determinar por el proy. de edificación	
4000	Existente actualmente		443.094	4.488.994	Árbol		Joven	A determinar por el proy. de edificación	
4001	Existente actualmente		443.091	4.488.994	Árbol		Joven	A determinar por el proy. de edificación	
4002	Existente actualmente		443.104	4.489.013	Árbol		Joven	A determinar por el proy. de edificación	
4003	Existente actualmente		443.073	4.489.003	Árbol		Joven	A determinar por el proy. de edificación	
4004	Existente actualmente		443.047	4.488.990	Árbol		Joven	Afectado	
4005	Existente actualmente		443.043	4.488.983	Árbol		Joven	Afectado	
4006	Existente actualmente		443.037	4.488.979	Árbol		Joven	Afectado	
4007	Existente actualmente		443.029	4.488.969	Árbol		Joven	A determinar por el proy. de edificación	
4008	Existente actualmente		443.025	4.488.975	Árbol		Joven	A determinar por el proy. de edificación	
4009	Existente actualmente		443.004	4.488.963	Árbol		Joven	A determinar por el proy. de edificación	
4010	Existente actualmente		442.996	4.488.962	Árbol		Joven	A determinar por el proy. de edificación	



Nº	Situación actual	Especie	Coordenadas UTM ETRS89 30N		Tipo	Perímetro	Edad relativa	Afección	Tratamiento
			X (m)	Y (m)					
4011	Existente actualmente		442.989	4.488.970	Árbol		Joven	A determinar por el proy. de edificación	
4012	Existente actualmente		442.990	4.488.972	Árbol		Joven	A determinar por el proy. de edificación	
4013	Existente actualmente		442.998	4.488.974	Árbol		Joven	A determinar por el proy. de edificación	
4014	Existente actualmente		443.013	4.488.980	Árbol		Joven	Afectado	
4015	Existente actualmente		443.039	4.488.988	Árbol		Joven	Afectado	
4016	Existente actualmente		443.018	4.488.987	Árbol		Joven	Afectado	
4017	Existente actualmente		443.011	4.488.991	Árbol		Joven	Afectado	
4018	Existente actualmente		443.033	4.489.001	Árbol		Joven	A determinar por el proy. de edificación	
4019	Existente actualmente		443.022	4.488.996	Árbol		Joven	A determinar por el proy. de edificación	
4020	Existente actualmente		443.007	4.488.996	Árbol		Joven	Afectado	
4021	Existente actualmente		443.003	4.488.994	Árbol		Joven	Afectado	
4022	Existente actualmente		442.999	4.488.991	Árbol		Joven	Afectado	
4023	Existente actualmente		442.985	4.488.988	Árbol		Joven	Afectado	
4024	Existente actualmente		442.979	4.488.973	Árbol		Joven	Afectado	
4025	Existente actualmente		442.980	4.488.977	Árbol		Joven	Afectado	
4026	Existente actualmente		442.994	4.488.993	Árbol		Joven	Afectado	
4027	Existente actualmente		442.996	4.488.998	Árbol		Joven	Afectado	
4028	Existente actualmente		442.983	4.488.993	Árbol		Joven	Afectado	
4029	Existente actualmente		442.985	4.488.996	Árbol		Joven	Afectado	
4030	Existente actualmente		442.985	4.488.999	Árbol		Joven	Afectado	
4031	Existente actualmente		442.986	4.489.003	Árbol		Joven	Afectado	
4032	Existente actualmente		442.987	4.489.005	Árbol		Joven	Afectado	
4033	Existente actualmente		442.993	4.489.005	Árbol		Joven	A determinar por el proy. de edificación	
4034	Existente actualmente		442.989	4.489.011	Árbol		Joven	Afectado	
4035	Existente actualmente		443.002	4.489.006	Árbol		Joven	A determinar por el proy. de edificación	
4036	Existente actualmente		443.008	4.489.007	Árbol		Joven	A determinar por el proy. de edificación	
4037	Existente actualmente		442.995	4.489.016	Árbol		Joven	A determinar por el proy. de edificación	
4038	Existente actualmente		442.962	4.488.998	Árbol		Joven	A determinar por el proy. de edificación	
4038	Existente actualmente		442.962	4.488.998	Árbol		Joven	Afectado	
4039	Existente actualmente		442.957	4.488.994	Árbol		Joven	Afectado	
4040	Existente actualmente		442.946	4.488.983	Árbol		Joven	Afectado	
4041	Existente actualmente		442.936	4.488.966	Árbol		Joven	A determinar por el proy. de edificación	
4042	Existente actualmente		442.917	4.488.964	Árbol		Joven	A determinar por el proy. de edificación	
4043	Existente actualmente		442.899	4.488.963	Árbol		Joven	A determinar por el proy. de edificación	
4044	Existente actualmente		442.882	4.488.936	Árbol		Joven	A determinar por el proy. de edificación	
4045	Existente actualmente		442.878	4.488.961	Árbol		Joven	A determinar por el proy. de edificación	



Nº	Situación actual	Especie	Coordenadas UTM ETRS89 30N		Tipo	Perímetro	Edad relativa	Afección	Tratamiento
			X (m)	Y (m)					
4046	Existente actualmente		442.877	4.488.963	Árbol		Joven	A determinar por el proy. de edificación	
4047	Existente actualmente		442.875	4.488.966	Árbol		Joven	A determinar por el proy. de edificación	
4048	Existente actualmente		442.825	4.488.959	Árbol		Joven	Afectado	
4049	Existente actualmente		442.883	4.488.975	Árbol		Joven	A determinar por el proy. de edificación	
4050	Existente actualmente		442.868	4.488.982	Árbol		Joven	Afectado	
4051	Existente actualmente		442.899	4.488.983	Árbol		Joven	Afectado	
4052	Existente actualmente		442.856	4.489.016	Árbol		Joven	A determinar por el proy. de edificación	
4053	Existente actualmente		442.850	4.489.019	Árbol		Joven	Afectado	
4054	Existente actualmente		442.845	4.489.020	Árbol		Joven	Afectado	
4055	Existente actualmente		442.882	4.489.028	Árbol		Joven	A determinar por el proy. de edificación	
4056	Existente actualmente		442.899	4.489.021	Árbol		Joven	A determinar por el proy. de edificación	
4057	Existente actualmente		442.880	4.489.045	Árbol		Joven	A determinar por el proy. de edificación	
4058	Existente actualmente		442.900	4.489.035	Árbol		Joven	A determinar por el proy. de edificación	
4059	Existente actualmente		442.906	4.489.033	Árbol		Joven	A determinar por el proy. de edificación	
4060	Existente actualmente		442.908	4.489.044	Árbol		Joven	A determinar por el proy. de edificación	
4061	Existente actualmente		442.884	4.489.054	Árbol		Joven	A determinar por el proy. de edificación	
4062	Existente actualmente		442.870	4.489.064	Árbol		Joven	A determinar por el proy. de edificación	
4063	Existente actualmente		442.864	4.489.068	Árbol		Joven	Afectado	
4064	Existente actualmente		442.873	4.489.069	Árbol		Joven	A determinar por el proy. de edificación	
4065	Existente actualmente		442.868	4.489.072	Árbol		Joven	Afectado	
4066	Existente actualmente		442.871	4.489.079	Árbol		Joven	Afectado	
4067	Existente actualmente		442.898	4.489.088	Árbol		Joven	A determinar por el proy. de edificación	
4068	Existente actualmente		442.897	4.489.076	Árbol		Joven	A determinar por el proy. de edificación	
4069	Existente actualmente		442.905	4.489.077	Árbol		Joven	A determinar por el proy. de edificación	
4070	Existente actualmente		442.902	4.489.067	Árbol		Joven	A determinar por el proy. de edificación	
4071	Existente actualmente		442.916	4.489.076	Árbol		Joven	A determinar por el proy. de edificación	
4072	Existente actualmente		442.925	4.489.064	Árbol		Joven	A determinar por el proy. de edificación	
4073	Existente actualmente		442.927	4.489.063	Árbol		Joven	A determinar por el proy. de edificación	
4074	Existente actualmente		442.912	4.489.094	Árbol		Joven	A determinar por el proy. de edificación	
4075	Existente actualmente		442.923	4.489.086	Árbol		Joven	A determinar por el proy. de edificación	



Nº	Situación actual	Especie	Coordenadas UTM ETRS89 30N		Tipo	Perímetro	Edad relativa	Afección	Tratamiento
			X (m)	Y (m)					
4076	Existente actualmente		442.935	4.489.084	Árbol		Joven	A determinar por el proy. de edificación	
4077	Existente actualmente		442.943	4.489.084	Árbol		Joven	A determinar por el proy. de edificación	
4078	Existente actualmente		442.871	4.489.137	Árbol		Joven	Afectado	
4079	Existente actualmente		442.943	4.489.076	Árbol		Joven	A determinar por el proy. de edificación	
4080	Existente actualmente		442.948	4.489.067	Árbol		Joven	A determinar por el proy. de edificación	
4081	Existente actualmente		442.948	4.489.076	Árbol		Joven	A determinar por el proy. de edificación	
4082	Existente actualmente		442.947	4.489.078	Árbol		Joven	A determinar por el proy. de edificación	
4083	Existente actualmente		442.960	4.489.078	Árbol		Joven	A determinar por el proy. de edificación	
4084	Existente actualmente		442.958	4.489.072	Árbol		Joven	A determinar por el proy. de edificación	
4085	Existente actualmente		442.944	4.489.101	Árbol		Joven	A determinar por el proy. de edificación	
4086	Existente actualmente		442.970	4.489.082	Árbol		Joven	A determinar por el proy. de edificación	
4087	Existente actualmente		442.969	4.489.090	Árbol		Joven	A determinar por el proy. de edificación	
4088	Existente actualmente		442.977	4.489.085	Árbol		Joven	A determinar por el proy. de edificación	
4089	Existente actualmente		442.980	4.489.090	Árbol		Joven	A determinar por el proy. de edificación	
4090	Existente actualmente		443.003	4.489.068	Árbol		Joven	A determinar por el proy. de edificación	
4091	Existente actualmente		443.011	4.489.075	Árbol		Joven	A determinar por el proy. de edificación	
4092	Existente actualmente		443.009	4.489.090	Árbol		Joven	A determinar por el proy. de edificación	
4093	Existente actualmente		442.996	4.489.039	Árbol		Joven	A determinar por el proy. de edificación	
4094	Existente actualmente		442.998	4.489.046	Árbol		Joven	A determinar por el proy. de edificación	
4095	Existente actualmente		443.005	4.489.044	Árbol		Joven	A determinar por el proy. de edificación	
4096	Existente actualmente		443.012	4.489.040	Árbol		Joven	A determinar por el proy. de edificación	
4097	Existente actualmente		442.999	4.489.029	Árbol		Joven	A determinar por el proy. de edificación	
4098	Existente actualmente		443.001	4.489.034	Árbol		Joven	A determinar por el proy. de edificación	
4099	Existente actualmente		443.011	4.489.035	Árbol		Joven	A determinar por el proy. de edificación	
4100	Existente actualmente		443.018	4.489.034	Árbol		Joven	A determinar por el proy. de edificación	
4101	Existente actualmente		443.008	4.489.029	Árbol		Joven	A determinar por el proy. de edificación	



N°	Situación actual	Especie	Coordenadas UTM ETRS89 30N		Tipo	Perímetro	Edad relativa	Afección	Tratamiento
			X (m)	Y (m)					
4102	Existente actualmente		442.959	4.489.031	Árbol		Joven	A determinar por el proy. de edificación	
4103	Existente actualmente		442.955	4.489.043	Árbol		Joven	A determinar por el proy. de edificación	
4104	Existente actualmente		443.019	4.489.029	Árbol		Joven	A determinar por el proy. de edificación	
4105	Existente actualmente		442.992	4.489.027	Árbol		Joven	A determinar por el proy. de edificación	
4106	Existente actualmente		443.006	4.489.020	Árbol		Joven	A determinar por el proy. de edificación	
4107	Existente actualmente		443.011	4.489.021	Árbol		Joven	A determinar por el proy. de edificación	
4108	Existente actualmente		443.018	4.489.011	Árbol		Joven	A determinar por el proy. de edificación	
4109	Existente actualmente		443.019	4.489.016	Árbol		Joven	A determinar por el proy. de edificación	
4110	Existente actualmente		443.019	4.489.021	Árbol		Joven	A determinar por el proy. de edificación	
4111	Existente actualmente		443.024	4.489.020	Árbol		Joven	A determinar por el proy. de edificación	
4112	Existente actualmente		443.023	4.489.015	Árbol		Joven	A determinar por el proy. de edificación	
4113	Existente actualmente		443.023	4.489.011	Árbol		Joven	A determinar por el proy. de edificación	
4114	Existente actualmente		443.023	4.489.007	Árbol		Joven	A determinar por el proy. de edificación	
4115	Existente actualmente		443.033	4.489.006	Árbol		Joven	A determinar por el proy. de edificación	
4116	Existente actualmente		443.032	4.489.010	Árbol		Joven	A determinar por el proy. de edificación	
4117	Existente actualmente		443.028	4.489.011	Árbol		Joven	A determinar por el proy. de edificación	
4118	Existente actualmente		443.032	4.489.035	Árbol		Joven	A determinar por el proy. de edificación	
4119	Existente actualmente		443.038	4.489.020	Árbol		Joven	A determinar por el proy. de edificación	
4120	Existente actualmente		443.048	4.489.034	Árbol		Joven	A determinar por el proy. de edificación	
4121	Existente actualmente		443.042	4.489.044	Árbol		Joven	A determinar por el proy. de edificación	
4122	Existente actualmente		443.057	4.489.010	Árbol		Joven	A determinar por el proy. de edificación	
4123	Existente actualmente		443.065	4.489.008	Árbol		Joven	A determinar por el proy. de edificación	
4124	Existente actualmente		443.063	4.489.015	Árbol		Joven	A determinar por el proy. de edificación	
4125	Existente actualmente		443.072	4.489.011	Árbol		Joven	A determinar por el proy. de edificación	
4126	Existente actualmente		442.967	4.489.115	Árbol		Joven	A determinar por el proy. de edificación	
4127	Existente actualmente		442.972	4.489.121	Árbol		Joven	A determinar por el proy. de edificación	



Nº	Situación actual	Especie	Coordenadas UTM ETRS89 30N		Tipo	Perímetro	Edad relativa	Afección	Tratamiento
			X (m)	Y (m)					
4128	Existente actualmente		442.969	4.489.134	Árbol		Joven	A determinar por el proy. de edificación	
4129	Existente actualmente		442.919	4.489.121	Árbol		Joven	A determinar por el proy. de edificación	
4130	Existente actualmente		442.984	4.489.146	Árbol		Joven	A determinar por el proy. de edificación	
4131	Existente actualmente		442.980	4.489.151	Árbol		Joven	A determinar por el proy. de edificación	
4132	Existente actualmente		442.985	4.489.155	Árbol		Joven	A determinar por el proy. de edificación	
4133	Existente actualmente		442.959	4.489.156	Árbol		Joven	A determinar por el proy. de edificación	
4134	Existente actualmente		442.964	4.489.156	Árbol		Joven	A determinar por el proy. de edificación	
4135	Existente actualmente		442.974	4.489.159	Árbol		Joven	A determinar por el proy. de edificación	
4136	Existente actualmente		442.959	4.489.166	Árbol		Joven	A determinar por el proy. de edificación	
4137	Existente actualmente		442.967	4.489.165	Árbol		Joven	A determinar por el proy. de edificación	
4138	Existente actualmente		442.967	4.489.170	Árbol		Joven	A determinar por el proy. de edificación	
4139	Existente actualmente		442.969	4.489.171	Árbol		Joven	A determinar por el proy. de edificación	
4140	Existente actualmente		442.961	4.489.176	Árbol		Joven	A determinar por el proy. de edificación	
4141	Existente actualmente		442.965	4.489.175	Árbol		Joven	A determinar por el proy. de edificación	
4142	Existente actualmente		442.966	4.489.178	Árbol		Joven	A determinar por el proy. de edificación	
4143	Existente actualmente		442.962	4.489.183	Árbol		Joven	A determinar por el proy. de edificación	
4144	Existente actualmente		442.973	4.489.165	Árbol		Joven	A determinar por el proy. de edificación	
4145	Existente actualmente		442.984	4.489.163	Árbol		Joven	A determinar por el proy. de edificación	
4146	Existente actualmente		442.946	4.489.134	Árbol		Joven	A determinar por el proy. de edificación	
4147	Existente actualmente		443.013	4.489.154	Árbol		Joven	A determinar por el proy. de edificación	
4148	Existente actualmente		443.012	4.489.169	Árbol		Joven	Afectado	
4149	Existente actualmente		443.051	4.489.157	Árbol		Joven	A determinar por el proy. de edificación	
4150	Existente actualmente		443.010	4.489.098	Árbol		Joven	A determinar por el proy. de edificación	
4151	Existente actualmente		443.010	4.489.103	Árbol		Joven	A determinar por el proy. de edificación	
4152	Existente actualmente		443.019	4.489.108	Árbol		Joven	A determinar por el proy. de edificación	
4153	Existente actualmente		443.023	4.489.118	Árbol		Joven	A determinar por el proy. de edificación	



Nº	Situación actual	Especie	Coordenadas UTM ETRS89 30N		Tipo	Perímetro	Edad relativa	Afección	Tratamiento
			X (m)	Y (m)					
4154	Existente actualmente		443.029	4.489.108	Árbol		Joven	A determinar por el proy. de edificación	
4155	Existente actualmente		443.031	4.489.113	Árbol		Joven	A determinar por el proy. de edificación	
4156	Existente actualmente		443.037	4.489.108	Árbol		Joven	A determinar por el proy. de edificación	
4157	Existente actualmente		443.056	4.489.075	Árbol		Joven	A determinar por el proy. de edificación	
4158	Existente actualmente		443.057	4.489.083	Árbol		Joven	A determinar por el proy. de edificación	
4159	Existente actualmente		443.063	4.489.088	Árbol		Joven	A determinar por el proy. de edificación	
4160	Existente actualmente		443.055	4.489.105	Árbol		Joven	A determinar por el proy. de edificación	
4161	Existente actualmente		443.052	4.489.113	Árbol		Joven	A determinar por el proy. de edificación	
4162	Existente actualmente		443.053	4.489.133	Árbol		Joven	A determinar por el proy. de edificación	
4163	Existente actualmente		443.057	4.489.140	Árbol		Joven	A determinar por el proy. de edificación	
4164	Existente actualmente		443.060	4.489.132	Árbol		Joven	A determinar por el proy. de edificación	
4165	Existente actualmente		443.058	4.489.122	Árbol		Joven	A determinar por el proy. de edificación	
4166	Existente actualmente		443.063	4.489.129	Árbol		Joven	A determinar por el proy. de edificación	
4167	Existente actualmente		443.068	4.489.124	Árbol		Joven	A determinar por el proy. de edificación	
4168	Existente actualmente		443.072	4.489.129	Árbol		Joven	A determinar por el proy. de edificación	
4169	Existente actualmente		443.066	4.489.110	Árbol		Joven	A determinar por el proy. de edificación	
4170	Existente actualmente		443.072	4.489.112	Árbol		Joven	A determinar por el proy. de edificación	
4171	Existente actualmente		443.076	4.489.119	Árbol		Joven	A determinar por el proy. de edificación	
4172	Existente actualmente		443.081	4.489.124	Árbol		Joven	A determinar por el proy. de edificación	
4173	Existente actualmente		443.089	4.489.125	Árbol		Joven	A determinar por el proy. de edificación	
4174	Existente actualmente		443.097	4.489.123	Árbol		Joven	A determinar por el proy. de edificación	
4175	Existente actualmente		443.102	4.489.121	Árbol		Joven	A determinar por el proy. de edificación	
4176	Existente actualmente		443.163	4.489.180	Árbol		Joven	A determinar por el proy. de edificación	
4177	Existente actualmente		443.099	4.489.115	Árbol		Joven	A determinar por el proy. de edificación	
4178	Existente actualmente		443.092	4.489.118	Árbol		Joven	A determinar por el proy. de edificación	
4179	Existente actualmente		443.084	4.489.117	Árbol		Joven	A determinar por el proy. de edificación	



Nº	Situación actual	Especie	Coordenadas UTM ETRS89 30N		Tipo	Perímetro	Edad relativa	Afección	Tratamiento
			X (m)	Y (m)					
4180	Existente actualmente		443.089	4.489.113	Árbol		Joven	A determinar por el proy. de edificación	
4181	Existente actualmente		443.070	4.489.104	Árbol		Joven	A determinar por el proy. de edificación	
4182	Existente actualmente		443.073	4.489.096	Árbol		Joven	A determinar por el proy. de edificación	
4183	Existente actualmente		443.077	4.489.100	Árbol		Joven	A determinar por el proy. de edificación	
4184	Existente actualmente		443.082	4.489.105	Árbol		Joven	A determinar por el proy. de edificación	
4185	Existente actualmente		443.091	4.489.104	Árbol		Joven	A determinar por el proy. de edificación	
4186	Existente actualmente		443.098	4.489.104	Árbol		Joven	A determinar por el proy. de edificación	
4187	Existente actualmente		443.109	4.489.105	Árbol		Joven	A determinar por el proy. de edificación	
4188	Existente actualmente		443.109	4.489.095	Árbol		Joven	A determinar por el proy. de edificación	
4189	Existente actualmente		443.104	4.489.098	Árbol		Joven	A determinar por el proy. de edificación	
4190	Existente actualmente		443.094	4.489.099	Árbol		Joven	A determinar por el proy. de edificación	
4191	Existente actualmente		443.084	4.489.096	Árbol		Joven	A determinar por el proy. de edificación	
4192	Existente actualmente		443.078	4.489.089	Árbol		Joven	A determinar por el proy. de edificación	
4193	Existente actualmente		443.081	4.489.078	Árbol		Joven	A determinar por el proy. de edificación	
4194	Existente actualmente		443.082	4.489.082	Árbol		Joven	A determinar por el proy. de edificación	
4195	Existente actualmente		443.085	4.489.087	Árbol		Joven	A determinar por el proy. de edificación	
4196	Existente actualmente		443.090	4.489.087	Árbol		Joven	A determinar por el proy. de edificación	
4197	Existente actualmente		443.090	4.489.093	Árbol		Joven	A determinar por el proy. de edificación	
4198	Existente actualmente		443.096	4.489.085	Árbol		Joven	A determinar por el proy. de edificación	
4199	Existente actualmente		443.099	4.489.093	Árbol		Joven	A determinar por el proy. de edificación	
4200	Existente actualmente		443.102	4.489.089	Árbol		Joven	A determinar por el proy. de edificación	
4201	Existente actualmente		443.109	4.489.087	Árbol		Joven	A determinar por el proy. de edificación	
4202	Existente actualmente		443.108	4.489.080	Árbol		Joven	A determinar por el proy. de edificación	
4203	Existente actualmente		443.102	4.489.081	Árbol		Joven	A determinar por el proy. de edificación	
4204	Existente actualmente		443.090	4.489.081	Árbol		Joven	A determinar por el proy. de edificación	
4205	Existente actualmente		443.098	4.489.074	Árbol		Joven	A determinar por el proy. de edificación	



Nº	Situación actual	Especie	Coordenadas UTM ETRS89 30N		Tipo	Perímetro	Edad relativa	Afección	Tratamiento
			X (m)	Y (m)					
4206	Existente actualmente		443.093	4.489.073	Árbol		Joven	A determinar por el proy. de edificación	
4207	Existente actualmente		443.088	4.489.071	Árbol		Joven	A determinar por el proy. de edificación	
4208	Existente actualmente		443.084	4.489.065	Árbol		Joven	A determinar por el proy. de edificación	
4209	Existente actualmente		443.106	4.489.069	Árbol		Joven	A determinar por el proy. de edificación	
4210	Existente actualmente		443.101	4.489.067	Árbol		Joven	A determinar por el proy. de edificación	
4211	Existente actualmente		443.109	4.489.064	Árbol		Joven	A determinar por el proy. de edificación	
4212	Existente actualmente		443.093	4.489.067	Árbol		Joven	A determinar por el proy. de edificación	
4213	Existente actualmente		443.095	4.489.059	Árbol		Joven	A determinar por el proy. de edificación	
4214	Existente actualmente		443.088	4.489.059	Árbol		Joven	A determinar por el proy. de edificación	
4215	Existente actualmente		443.105	4.489.044	Árbol		Joven	A determinar por el proy. de edificación	
4216	Existente actualmente		443.097	4.489.051	Árbol		Joven	A determinar por el proy. de edificación	
4217	Existente actualmente		443.087	4.489.048	Árbol		Joven	A determinar por el proy. de edificación	
4218	Existente actualmente		443.079	4.489.052	Árbol		Joven	A determinar por el proy. de edificación	
4219	Existente actualmente		443.083	4.489.038	Árbol		Joven	A determinar por el proy. de edificación	
4220	Existente actualmente		443.085	4.489.035	Árbol		Joven	A determinar por el proy. de edificación	
4221	Existente actualmente		443.089	4.489.031	Árbol		Joven	A determinar por el proy. de edificación	
4222	Existente actualmente		443.093	4.489.044	Árbol		Joven	A determinar por el proy. de edificación	
4223	Existente actualmente		443.096	4.489.038	Árbol		Joven	A determinar por el proy. de edificación	
4224	Existente actualmente		443.081	4.489.030	Árbol		Joven	A determinar por el proy. de edificación	
4225	Existente actualmente		443.087	4.489.021	Árbol		Joven	A determinar por el proy. de edificación	
4226	Existente actualmente		443.091	4.489.018	Árbol		Joven	A determinar por el proy. de edificación	
4227	Existente actualmente		443.095	4.489.025	Árbol		Joven	A determinar por el proy. de edificación	
4228	Existente actualmente		443.105	4.489.031	Árbol		Joven	A determinar por el proy. de edificación	
4229	Existente actualmente		443.069	4.489.172	Árbol		Joven	A determinar por el proy. de edificación	
4230	Existente actualmente		443.062	4.489.167	Árbol		Joven	A determinar por el proy. de edificación	
4231	Existente actualmente		443.058	4.489.173	Árbol		Joven	A determinar por el proy. de edificación	



Nº	Situación actual	Especie	Coordenadas UTM ETRS89 30N		Tipo	Perímetro	Edad relativa	Afección	Tratamiento
			X (m)	Y (m)					
4232	Existente actualmente		443.047	4.489.176	Árbol		Joven	A determinar por el proy. de edificación	
4233	Existente actualmente		443.043	4.489.178	Árbol		Joven	A determinar por el proy. de edificación	
4234	Existente actualmente		443.053	4.489.178	Árbol		Joven	A determinar por el proy. de edificación	
4235	Existente actualmente		443.058	4.489.180	Árbol		Joven	A determinar por el proy. de edificación	
4236	Existente actualmente		443.062	4.489.185	Árbol		Joven	A determinar por el proy. de edificación	
4237	Existente actualmente		443.058	4.489.190	Árbol		Joven	A determinar por el proy. de edificación	
4238	Existente actualmente		443.045	4.489.186	Árbol		Joven	A determinar por el proy. de edificación	
4239	Existente actualmente		443.041	4.489.190	Árbol		Joven	A determinar por el proy. de edificación	
4240	Existente actualmente		443.030	4.489.196	Árbol		Joven	A determinar por el proy. de edificación	
4241	Existente actualmente		443.048	4.489.197	Árbol		Joven	A determinar por el proy. de edificación	
4242	Existente actualmente		443.054	4.489.196	Árbol		Joven	A determinar por el proy. de edificación	
4243	Existente actualmente		443.058	4.489.197	Árbol		Joven	A determinar por el proy. de edificación	
4244	Existente actualmente		443.052	4.489.201	Árbol		Joven	A determinar por el proy. de edificación	
4245	Existente actualmente		443.056	4.489.205	Árbol		Joven	A determinar por el proy. de edificación	
4246	Existente actualmente		443.057	4.489.211	Árbol		Joven	A determinar por el proy. de edificación	
4247	Existente actualmente		443.055	4.489.214	Árbol		Joven	A determinar por el proy. de edificación	
4248	Existente actualmente		443.046	4.489.209	Árbol		Joven	A determinar por el proy. de edificación	
4249	Existente actualmente		443.049	4.489.211	Árbol		Joven	A determinar por el proy. de edificación	
4250	Existente actualmente		443.047	4.489.212	Árbol		Joven	A determinar por el proy. de edificación	
4251	Existente actualmente		443.033	4.489.210	Árbol		Joven	A determinar por el proy. de edificación	
4252	Existente actualmente		443.031	4.489.215	Árbol		Joven	A determinar por el proy. de edificación	
4253	Existente actualmente		443.035	4.489.216	Árbol		Joven	A determinar por el proy. de edificación	
4254	Existente actualmente		443.034	4.489.224	Árbol		Joven	A determinar por el proy. de edificación	
4255	Existente actualmente		443.039	4.489.219	Árbol		Joven	A determinar por el proy. de edificación	
4256	Existente actualmente		443.043	4.489.222	Árbol		Joven	A determinar por el proy. de edificación	
4257	Existente actualmente		443.039	4.489.238	Árbol		Joven	Afectado	



Nº	Situación actual	Especie	Coordenadas UTM ETRS89 30N		Tipo	Perímetro	Edad relativa	Afección	Tratamiento
			X (m)	Y (m)					
4258	Existente actualmente		443.053	4.489.221	Árbol		Joven	A determinar por el proy. de edificación	
4259	Existente actualmente		443.049	4.489.231	Árbol		Joven	A determinar por el proy. de edificación	
4260	Existente actualmente		443.060	4.489.227	Árbol		Joven	A determinar por el proy. de edificación	
4261	Existente actualmente		443.065	4.489.228	Árbol		Joven	A determinar por el proy. de edificación	
4262	Existente actualmente		443.066	4.489.234	Árbol		Joven	Afectado	
4263	Existente actualmente		443.062	4.489.234	Árbol		Joven	Afectado	
4264	Existente actualmente		443.057	4.489.236	Árbol		Joven	Afectado	
4265	Existente actualmente		443.004	4.489.218	Árbol		Joven	A determinar por el proy. de edificación	
4266	Existente actualmente		443.007	4.489.223	Árbol		Joven	A determinar por el proy. de edificación	
4267	Existente actualmente		443.005	4.489.232	Árbol		Joven	A determinar por el proy. de edificación	
4268	Existente actualmente		443.004	4.489.239	Árbol		Joven	A determinar por el proy. de edificación	
4269	Existente actualmente		443.004	4.489.245	Árbol		Joven	A determinar por el proy. de edificación	
4270	Existente actualmente		443.010	4.489.242	Árbol		Joven	A determinar por el proy. de edificación	
4271	Existente actualmente		442.921	4.489.283	Árbol		Joven	Afectado	
4272	Existente actualmente		443.325	4.489.205	Árbol		Joven	Afectado	
4275	Existente actualmente		443.152	4.488.701	Árbol		Joven	A determinar por el proy. de edificación	
4276	Existente actualmente		443.270	4.488.553	Árbol		Joven	A determinar por el proy. de edificación	
4277	Existente actualmente		443.328	4.488.544	Árbol		Joven	A determinar por el proy. de edificación	
4278	Existente actualmente		443.353	4.488.551	Árbol		Joven	A determinar por el proy. de edificación	
4279	Existente actualmente		443.359	4.488.557	Árbol		Joven	A determinar por el proy. de edificación	
4280	Existente actualmente		443.343	4.488.529	Árbol		Joven	A determinar por el proy. de edificación	
4281	Existente actualmente		443.361	4.488.519	Árbol		Joven	A determinar por el proy. de edificación	
4282	Existente actualmente		443.360	4.488.526	Árbol		Joven	A determinar por el proy. de edificación	
4283	Existente actualmente		443.369	4.488.530	Árbol		Joven	A determinar por el proy. de edificación	
4284	Existente actualmente		443.375	4.488.551	Árbol		Joven	A determinar por el proy. de edificación	
4285	Existente actualmente		443.374	4.488.577	Árbol		Joven	A determinar por el proy. de edificación	
4286	Existente actualmente		443.393	4.488.581	Árbol		Joven	A determinar por el proy. de edificación	
4287	Existente actualmente		443.950	4.488.435	Árbol		Joven	Afectado	
4288	Existente actualmente		443.945	4.488.441	Árbol		Joven	Afectado	
4289	Existente actualmente		443.933	4.488.448	Árbol		Joven	Afectado	



Nº	Situación actual	Especie	Coordenadas UTM ETRS89 30N		Tipo	Perímetro	Edad relativa	Afección	Tratamiento
			X (m)	Y (m)					
4290	Existente actualmente		443.950	4.488.445	Árbol		Joven	Afectado	
4291	Existente actualmente		443.947	4.488.451	Árbol		Joven	Afectado	
4292	Existente actualmente		443.940	4.488.456	Árbol		Joven	Afectado	
4293	Existente actualmente		443.939	4.488.460	Árbol		Joven	Afectado	
4294	Existente actualmente		443.944	4.488.498	Árbol		Joven	Afectado	
4295	Existente actualmente		443.940	4.488.501	Árbol		Joven	Afectado	
4296	Existente actualmente		443.206	4.488.579	Árbol		Joven	Afectado	
4297	Existente actualmente		443.267	4.488.327	Árbol		Joven	Afectado	
4298	Existente actualmente		443.244	4.488.295	Árbol		Joven	Afectado	
4299	Existente actualmente		443.209	4.488.281	Árbol		Joven	Afectado	
4301	Existente actualmente		443.158	4.488.282	Árbol		Joven	Afectado	
4302	Existente actualmente		443.158	4.488.278	Árbol		Joven	Afectado	
4303	Existente actualmente		443.149	4.488.273	Árbol		Joven	Afectado	
4304	Existente actualmente		443.140	4.488.270	Árbol		Joven	Afectado	
4306	Existente actualmente		443.145	4.488.262	Árbol		Joven	Afectado	
4307	Existente actualmente		443.152	4.488.258	Árbol		Joven	Afectado	
4308	Existente actualmente		443.146	4.488.247	Árbol		Joven	Afectado	
4317	Existente actualmente		443.320	4.488.269	Árbol		Joven	A determinar por el proy. de edificación	
4318	Existente actualmente		443.339	4.488.252	Árbol		Joven	A determinar por el proy. de edificación	
4319	Existente actualmente		443.356	4.488.255	Árbol		Joven	A determinar por el proy. de edificación	
4320	Existente actualmente		443.399	4.488.279	Árbol		Joven	A determinar por el proy. de edificación	
4321	Existente actualmente		443.428	4.488.265	Árbol		Joven	A determinar por el proy. de edificación	
4322	Existente actualmente		443.445	4.488.262	Árbol		Joven	A determinar por el proy. de edificación	
4323	Existente actualmente		443.456	4.488.299	Árbol		Joven	A determinar por el proy. de edificación	
4324	Existente actualmente		443.350	4.488.207	Árbol		Joven	A determinar por el proy. de edificación	
4325	Existente actualmente		443.374	4.488.211	Árbol		Joven	A determinar por el proy. de edificación	
4326	Existente actualmente		443.406	4.488.212	Árbol		Joven	Afectado	
4327	Existente actualmente		443.427	4.488.121	Árbol		Joven	A determinar por el proy. de edificación	
4328	Existente actualmente		443.452	4.488.087	Árbol		Joven	A determinar por el proy. de edificación	
4329	Existente actualmente		443.488	4.488.097	Árbol		Joven	A determinar por el proy. de edificación	
4330	Existente actualmente		443.547	4.488.147	Árbol		Joven	A determinar por el proy. de edificación	
4331	Existente actualmente		443.571	4.488.173	Árbol		Joven	Afectado	
4332	Existente actualmente		443.568	4.488.181	Árbol		Joven	Afectado	
4333	Existente actualmente		443.585	4.488.275	Árbol		Joven	Afectado	
4335	Existente actualmente		443.663	4.488.258	Árbol		Joven	A determinar por el proy. de edificación	
4336	Existente actualmente		443.744	4.488.156	Árbol		Joven	A determinar por el proy. de edificación	



Nº	Situación actual	Especie	Coordenadas UTM ETRS89 30N		Tipo	Perímetro	Edad relativa	Afección	Tratamiento
			X (m)	Y (m)					
4337	Existente actualmente		443.711	4.488.153	Árbol		Joven	A determinar por el proy. de edificación	
4338	Existente actualmente		443.686	4.488.142	Árbol		Joven	A determinar por el proy. de edificación	
4339	Existente actualmente		443.684	4.488.135	Árbol		Joven	A determinar por el proy. de edificación	
4340	Existente actualmente		443.654	4.488.107	Árbol		Joven	A determinar por el proy. de edificación	
4341	Existente actualmente		443.636	4.488.100	Árbol		Joven	A determinar por el proy. de edificación	
4342	Existente actualmente		443.623	4.488.104	Árbol		Joven	A determinar por el proy. de edificación	
4343	Existente actualmente		443.614	4.488.080	Árbol		Joven	A determinar por el proy. de edificación	
4344	Existente actualmente		443.713	4.488.109	Árbol		Joven	A determinar por el proy. de edificación	
4345	Existente actualmente		443.675	4.488.070	Árbol		Joven	Afectado	
4346	Existente actualmente		443.671	4.488.075	Árbol		Joven	Afectado	
4347	Existente actualmente		443.819	4.488.054	Árbol		Joven	A determinar por el proy. de edificación	
4348	Existente actualmente		443.587	4.487.940	Árbol		Joven	A determinar por el proy. de edificación	
4349	Existente actualmente		443.649	4.487.925	Árbol		Joven	Afectado	
4350	Existente actualmente		443.637	4.487.463	Árbol		Joven	Afectado	
4351	Existente actualmente		443.626	4.487.471	Árbol		Joven	Afectado	
4352	Existente actualmente		443.619	4.487.465	Árbol		Joven	Afectado	
4372	Existente actualmente		443.286	4.487.739	Árbol		Joven	Afectado	
4373	Existente actualmente		443.272	4.487.757	Árbol		Joven	Afectado	
4375	Existente actualmente		443.297	4.487.603	Árbol		Joven	Afectado	
4376	Existente actualmente		443.290	4.487.657	Árbol		Joven	A determinar por el proy. de edificación	
4377	Existente actualmente		443.260	4.487.655	Árbol		Joven	A determinar por el proy. de edificación	
4378	Existente actualmente		443.253	4.487.647	Árbol		Joven	A determinar por el proy. de edificación	
4379	Existente actualmente		443.246	4.487.649	Árbol		Joven	A determinar por el proy. de edificación	
4380	Existente actualmente		443.227	4.487.646	Árbol		Joven	A determinar por el proy. de edificación	
4381	Existente actualmente		443.240	4.487.637	Árbol		Joven	A determinar por el proy. de edificación	
4382	Existente actualmente		443.249	4.487.714	Árbol		Joven	A determinar por el proy. de edificación	
4383	Existente actualmente		443.239	4.487.705	Árbol		Joven	A determinar por el proy. de edificación	
4384	Existente actualmente		443.218	4.487.708	Árbol		Joven	A determinar por el proy. de edificación	
4385	Existente actualmente		443.236	4.487.724	Árbol		Joven	A determinar por el proy. de edificación	
4386	Existente actualmente		443.221	4.487.727	Árbol		Joven	A determinar por el proy. de edificación	



N°	Situación actual	Especie	Coordenadas UTM ETRS89 30N		Tipo	Perímetro	Edad relativa	Afección	Tratamiento
			X (m)	Y (m)					
4387	Existente actualmente		443.227	4.487.735	Árbol		Joven	A determinar por el proy. de edificación	
4388	Existente actualmente		443.195	4.487.734	Árbol		Joven	A determinar por el proy. de edificación	
4389	Existente actualmente		443.194	4.487.705	Árbol		Joven	A determinar por el proy. de edificación	
4390	Existente actualmente		443.202	4.487.808	Árbol		Joven	A determinar por el proy. de edificación	
4391	Existente actualmente		443.189	4.487.830	Árbol		Joven	A determinar por el proy. de edificación	
4392	Existente actualmente		443.184	4.487.838	Árbol		Joven	A determinar por el proy. de edificación	
4393	Existente actualmente		443.175	4.487.828	Árbol		Joven	A determinar por el proy. de edificación	
4394	Existente actualmente		443.169	4.487.811	Árbol		Joven	A determinar por el proy. de edificación	
4395	Existente actualmente		443.153	4.487.807	Árbol		Joven	A determinar por el proy. de edificación	
4396	Existente actualmente		443.150	4.487.812	Árbol		Joven	A determinar por el proy. de edificación	
4397	Existente actualmente		443.140	4.487.804	Árbol		Joven	A determinar por el proy. de edificación	
4398	Existente actualmente		443.113	4.487.811	Árbol		Joven	A determinar por el proy. de edificación	
4399	Existente actualmente		443.127	4.487.732	Árbol		Joven	A determinar por el proy. de edificación	
4400	Existente actualmente		443.117	4.487.737	Árbol		Joven	A determinar por el proy. de edificación	
4401	Existente actualmente		443.112	4.487.735	Árbol		Joven	A determinar por el proy. de edificación	
4402	Existente actualmente		443.104	4.487.733	Árbol		Joven	A determinar por el proy. de edificación	
4403	Existente actualmente		443.097	4.487.719	Árbol		Joven	A determinar por el proy. de edificación	
4404	Existente actualmente		443.079	4.487.719	Árbol		Joven	A determinar por el proy. de edificación	
4405	Existente actualmente		443.125	4.487.677	Árbol		Joven	A determinar por el proy. de edificación	
4406	Existente actualmente		443.017	4.487.740	Árbol		Joven	Afectado	
4407	Existente actualmente		443.049	4.487.776	Árbol		Joven	A determinar por el proy. de edificación	
4408	Existente actualmente		443.030	4.487.789	Árbol		Joven	A determinar por el proy. de edificación	
4409	Existente actualmente		443.015	4.487.783	Árbol		Joven	A determinar por el proy. de edificación	
4411	Existente actualmente		443.112	4.487.877	Árbol		Joven	A determinar por el proy. de edificación	
4412	Existente actualmente		442.978	4.487.873	Árbol		Joven	A determinar por el proy. de edificación	
4413	Existente actualmente		443.082	4.487.921	Árbol		Joven	A determinar por el proy. de edificación	



Nº	Situación actual	Especie	Coordenadas UTM ETRS89 30N		Tipo	Perímetro	Edad relativa	Afección	Tratamiento
			X (m)	Y (m)					
4414	Existente actualmente		443.065	4.487.921	Árbol		Joven	A determinar por el proy. de edificación	
4416	Existente actualmente		443.036	4.487.946	Árbol		Joven	A determinar por el proy. de edificación	
4417	Existente actualmente		443.065	4.487.945	Árbol		Joven	A determinar por el proy. de edificación	
4418	Existente actualmente		443.073	4.487.944	Árbol		Joven	A determinar por el proy. de edificación	
4419	Existente actualmente		443.107	4.487.953	Árbol		Joven	A determinar por el proy. de edificación	
4420	Existente actualmente		443.136	4.487.945	Árbol		Joven	A determinar por el proy. de edificación	
4421	Existente actualmente		443.142	4.487.950	Árbol		Joven	Afectado	
4422	Existente actualmente		443.142	4.487.946	Árbol		Joven	Afectado	
4423	Existente actualmente		443.159	4.487.943	Árbol		Joven	Afectado	
4424	Existente actualmente		443.091	4.487.935	Árbol		Joven	A determinar por el proy. de edificación	
4425	Existente actualmente		442.944	4.487.878	Árbol		Joven	Afectado	
4426	Existente actualmente		443.163	4.487.869	Árbol		Joven	A determinar por el proy. de edificación	
4427	Existente actualmente		443.167	4.487.876	Árbol		Joven	A determinar por el proy. de edificación	
4428	Existente actualmente		443.178	4.487.867	Árbol		Joven	A determinar por el proy. de edificación	
4429	Existente actualmente		443.187	4.487.869	Árbol		Joven	A determinar por el proy. de edificación	
4430	Existente actualmente		443.190	4.487.876	Árbol		Joven	Afectado	
4432	Existente actualmente		443.194	4.487.635	Árbol		Joven	A determinar por el proy. de edificación	
4433	Existente actualmente		443.204	4.487.614	Árbol		Joven	Afectado	
4435	Existente actualmente		443.269	4.487.542	Árbol		Joven	A determinar por el proy. de edificación	
4437	Existente actualmente		443.282	4.487.529	Árbol		Joven	A determinar por el proy. de edificación	
4438	Existente actualmente		443.300	4.487.534	Árbol		Joven	A determinar por el proy. de edificación	
4439	Existente actualmente		443.340	4.487.533	Árbol		Joven	A determinar por el proy. de edificación	
4440	Existente actualmente		443.347	4.487.529	Árbol		Joven	A determinar por el proy. de edificación	
4441	Existente actualmente		443.361	4.487.516	Árbol		Joven	A determinar por el proy. de edificación	
4442	Existente actualmente		443.416	4.487.522	Árbol		Joven	A determinar por el proy. de edificación	
4443	Existente actualmente		443.442	4.487.520	Árbol		Joven	A determinar por el proy. de edificación	
4444	Existente actualmente		443.461	4.487.504	Árbol		Joven	Afectado	
4445	Existente actualmente		443.396	4.487.504	Árbol		Joven	A determinar por el proy. de edificación	
4446	Existente actualmente		443.391	4.487.485	Árbol		Joven	A determinar por el proy. de edificación	
4447	Existente actualmente		443.270	4.487.511	Árbol		Joven	Afectado	



Nº	Situación actual	Especie	Coordenadas UTM ETRS89 30N		Tipo	Perímetro	Edad relativa	Afección	Tratamiento
			X (m)	Y (m)					
4448	Existente actualmente		443.314	4.487.462	Árbol		Joven	A determinar por el proy. de edificación	
4449	Existente actualmente		443.283	4.487.473	Árbol		Joven	A determinar por el proy. de edificación	
4450	Existente actualmente		443.269	4.487.482	Árbol		Joven	Afectado	
4451	Existente actualmente		443.261	4.487.492	Árbol		Joven	Afectado	
4458	Existente actualmente		443.439	4.487.430	Árbol		Joven	A determinar por el proy. de edificación	
4459	Existente actualmente		443.409	4.487.415	Árbol		Joven	A determinar por el proy. de edificación	
4460	Existente actualmente		443.410	4.487.410	Árbol		Joven	A determinar por el proy. de edificación	
4461	Existente actualmente		443.425	4.487.415	Árbol		Joven	A determinar por el proy. de edificación	
4462	Existente actualmente		443.427	4.487.405	Árbol		Joven	A determinar por el proy. de edificación	
4463	Existente actualmente		443.432	4.487.405	Árbol		Joven	A determinar por el proy. de edificación	
4464	Existente actualmente		443.445	4.487.416	Árbol		Joven	A determinar por el proy. de edificación	
4465	Existente actualmente		443.445	4.487.406	Árbol		Joven	A determinar por el proy. de edificación	
4466	Existente actualmente		443.451	4.487.400	Árbol		Joven	A determinar por el proy. de edificación	
4467	Existente actualmente		443.420	4.487.359	Árbol		Joven	A determinar por el proy. de edificación	
4468	Existente actualmente		443.453	4.487.393	Árbol		Joven	A determinar por el proy. de edificación	
4469	Existente actualmente		443.468	4.487.412	Árbol		Joven	A determinar por el proy. de edificación	
4470	Existente actualmente		443.477	4.487.417	Árbol		Joven	A determinar por el proy. de edificación	
4471	Existente actualmente		443.485	4.487.438	Árbol		Joven	A determinar por el proy. de edificación	
4472	Existente actualmente		443.429	4.487.338	Árbol		Joven	A determinar por el proy. de edificación	
4473	Existente actualmente		443.455	4.487.371	Árbol		Joven	A determinar por el proy. de edificación	
4474	Existente actualmente		443.463	4.487.391	Árbol		Joven	A determinar por el proy. de edificación	
4475	Existente actualmente		443.480	4.487.403	Árbol		Joven	A determinar por el proy. de edificación	
4476	Existente actualmente		443.495	4.487.406	Árbol		Joven	A determinar por el proy. de edificación	
4478	Existente actualmente		443.478	4.487.384	Árbol		Joven	A determinar por el proy. de edificación	
4479	Existente actualmente		443.482	4.487.380	Árbol		Joven	A determinar por el proy. de edificación	
4480	Existente actualmente		443.495	4.487.386	Árbol		Joven	A determinar por el proy. de edificación	
4481	Existente actualmente		443.500	4.487.394	Árbol		Joven	A determinar por el proy. de edificación	



Nº	Situación actual	Especie	Coordenadas UTM ETRS89 30N		Tipo	Perímetro	Edad relativa	Afección	Tratamiento
			X (m)	Y (m)					
4482	Existente actualmente		443.512	4.487.372	Árbol		Joven	A determinar por el proy. de edificación	
4483	Existente actualmente		443.493	4.487.354	Árbol		Joven	A determinar por el proy. de edificación	
4484	Existente actualmente		443.481	4.487.340	Árbol		Joven	Afectado	
4485	Existente actualmente		443.473	4.487.327	Árbol		Joven	Afectado	
4486	Existente actualmente		443.445	4.487.327	Árbol		Joven	A determinar por el proy. de edificación	
4500	Existente actualmente		443.736	4.487.760	Árbol		Joven	Afectado	
4506	Existente actualmente		443.055	4.488.056	Árbol		Joven	A determinar por el proy. de edificación	
4507	Existente actualmente		443.076	4.488.083	Árbol		Joven	Afectado	
4510	Existente actualmente		443.056	4.488.125	Árbol		Joven	Afectado	
4511	Existente actualmente		443.025	4.488.077	Árbol		Joven	A determinar por el proy. de edificación	
4512	Existente actualmente		443.037	4.488.035	Árbol		Joven	A determinar por el proy. de edificación	
4513	Existente actualmente		443.054	4.488.025	Árbol		Joven	A determinar por el proy. de edificación	
4514	Existente actualmente		442.946	4.488.082	Árbol		Joven	A determinar por el proy. de edificación	
4515	Existente actualmente		442.929	4.488.087	Árbol		Joven	A determinar por el proy. de edificación	
4516	Existente actualmente		442.981	4.488.128	Árbol		Joven	A determinar por el proy. de edificación	
4517	Existente actualmente		442.964	4.488.151	Árbol		Joven	A determinar por el proy. de edificación	
4518	Existente actualmente		443.016	4.488.161	Árbol		Joven	A determinar por el proy. de edificación	
4520	Existente actualmente		442.971	4.488.235	Árbol		Joven	A determinar por el proy. de edificación	
4521	Existente actualmente		442.892	4.488.183	Árbol		Joven	A determinar por el proy. de edificación	
4522	Existente actualmente		442.866	4.488.179	Árbol		Joven	A determinar por el proy. de edificación	
4523	Existente actualmente		442.868	4.488.191	Árbol		Joven	A determinar por el proy. de edificación	
4524	Existente actualmente		442.850	4.488.182	Árbol		Joven	A determinar por el proy. de edificación	
4525	Existente actualmente		442.837	4.488.181	Árbol		Joven	A determinar por el proy. de edificación	
4526	Existente actualmente		442.815	4.488.210	Árbol		Joven	A determinar por el proy. de edificación	
4529	Existente actualmente		442.983	4.488.888	Árbol		Joven	A determinar por el proy. de edificación	
4530	Existente actualmente		442.842	4.488.917	Árbol		Joven	A determinar por el proy. de edificación	
4531	Existente actualmente		442.908	4.488.986	Árbol		Joven	Afectado	
4532	Existente actualmente		443.935	4.488.462	Árbol		Joven	Afectado	
4533	Existente actualmente		443.543	4.488.461	Árbol		Joven	No afectado	
4534	Existente actualmente		443.551	4.488.467	Árbol		Joven	No afectado	
4535	Existente actualmente		443.553	4.488.470	Árbol		Joven	No afectado	



Nº	Situación actual	Especie	Coordenadas UTM ETRS89 30N		Tipo	Perímetro	Edad relativa	Afección	Tratamiento
			X (m)	Y (m)					
4536	Existente actualmente		443.558	4.488.469	Árbol		Joven	No afectado	
4537	Existente actualmente		443.565	4.488.466	Árbol		Joven	No afectado	
4538	Existente actualmente		443.568	4.488.475	Árbol		Joven	No afectado	
4539	Existente actualmente		443.564	4.488.477	Árbol		Joven	No afectado	
4540	Existente actualmente		443.571	4.488.471	Árbol		Joven	No afectado	
4541	Existente actualmente		443.573	4.488.469	Árbol		Joven	No afectado	
4542	Existente actualmente		443.927	4.488.461	Árbol		Joven	Afectado	
4543	Existente actualmente		443.932	4.488.421	Árbol		Joven	A determinar por el proy. de edificación	
4544	Existente actualmente		443.568	4.489.288	Árbol		Joven	A determinar por el proy. de edificación	
4545	Existente actualmente		443.494	4.489.184	Árbol		Joven	No afectado	
4546	Existente actualmente		443.500	4.489.184	Árbol		Joven	No afectado	
4547	Existente actualmente		443.508	4.489.184	Árbol		Joven	No afectado	
4548	Existente actualmente		443.496	4.489.198	Árbol		Joven	No afectado	
4549	Existente actualmente		443.495	4.489.195	Árbol		Joven	No afectado	
4550	Existente actualmente		443.501	4.489.198	Árbol		Joven	No afectado	
4551	Existente actualmente		443.502	4.489.192	Árbol		Joven	No afectado	
4552	Existente actualmente		443.510	4.489.188	Árbol		Joven	No afectado	
4553	Existente actualmente		443.508	4.489.189	Árbol		Joven	No afectado	
4554	Existente actualmente		443.512	4.489.195	Árbol		Joven	No afectado	
4555	Existente actualmente		443.514	4.489.197	Árbol		Joven	No afectado	
4556	Existente actualmente		443.522	4.489.202	Árbol		Joven	No afectado	
4557	Existente actualmente		443.524	4.489.199	Árbol		Joven	No afectado	
4558	Existente actualmente		443.524	4.489.196	Árbol		Joven	No afectado	
4559	Existente actualmente		443.523	4.489.190	Árbol		Joven	No afectado	
4560	Existente actualmente		443.544	4.489.165	Árbol		Joven	No afectado	
4561	Existente actualmente		443.541	4.489.193	Árbol		Joven	No afectado	
4562	Existente actualmente		443.541	4.489.193	Árbol		Joven	No afectado	
4563	Existente actualmente		443.553	4.489.191	Árbol		Joven	No afectado	
4564	Existente actualmente		443.555	4.489.186	Árbol		Joven	No afectado	
4565	Existente actualmente		443.566	4.489.197	Árbol		Joven	No afectado	
4566	Existente actualmente		443.562	4.489.198	Árbol		Joven	No afectado	
4567	Existente actualmente		443.576	4.489.173	Árbol		Joven	No afectado	
4568	Existente actualmente		443.556	4.489.200	Árbol		Joven	No afectado	
4569	Existente actualmente		443.587	4.489.152	Árbol		Joven	No afectado	
4570	Existente actualmente		443.605	4.489.252	Árbol		Joven	A determinar por el proy. de edificación	
4571	Existente actualmente		443.607	4.489.247	Árbol		Joven	A determinar por el proy. de edificación	
4572	Existente actualmente		443.615	4.489.249	Árbol		Joven	A determinar por el proy. de edificación	
4573	Existente actualmente		443.838	4.489.137	Árbol		Joven	A determinar por el proy. de edificación	
4575	Existente actualmente		442.924	4.489.020	Árbol		Joven	A determinar por el proy. de edificación	
4576	Existente actualmente		442.929	4.489.020	Árbol		Joven	A determinar por el proy. de edificación	
4577	Existente actualmente		442.952	4.489.219	Árbol		Joven	A determinar por el proy. de edificación	



Nº	Situación actual	Especie	Coordenadas UTM ETRS89 30N		Tipo	Perímetro	Edad relativa	Afección	Tratamiento
			X (m)	Y (m)					
4578	Existente actualmente		442.957	4.489.218	Árbol		Joven	A determinar por el proy. de edificación	
4579	Existente actualmente		442.950	4.489.232	Árbol		Joven	A determinar por el proy. de edificación	
4580	Existente actualmente		443.052	4.489.223	Árbol		Joven	A determinar por el proy. de edificación	
4581	Existente actualmente		443.055	4.489.223	Árbol		Joven	A determinar por el proy. de edificación	
4582	Existente actualmente		443.057	4.489.218	Árbol		Joven	A determinar por el proy. de edificación	
4583	Existente actualmente		443.058	4.489.214	Árbol		Joven	A determinar por el proy. de edificación	
4584	Existente actualmente		443.049	4.489.207	Árbol		Joven	A determinar por el proy. de edificación	
4585	Existente actualmente		443.055	4.489.181	Árbol		Joven	A determinar por el proy. de edificación	
4586	Existente actualmente		443.034	4.489.149	Árbol		Joven	A determinar por el proy. de edificación	
4587	Existente actualmente		443.034	4.489.136	Árbol		Joven	A determinar por el proy. de edificación	
4588	Existente actualmente		443.020	4.489.171	Árbol		Joven	A determinar por el proy. de edificación	
4589	Existente actualmente		443.017	4.489.173	Árbol		Joven	A determinar por el proy. de edificación	
4590	Existente actualmente		443.017	4.489.170	Árbol		Joven	A determinar por el proy. de edificación	
4591	Existente actualmente		443.104	4.489.020	Árbol		Joven	A determinar por el proy. de edificación	
4592	Existente actualmente		443.112	4.489.019	Árbol		Joven	A determinar por el proy. de edificación	
4593	Existente actualmente		443.035	4.488.967	Árbol		Joven	A determinar por el proy. de edificación	
4594	Existente actualmente		443.021	4.488.975	Árbol		Joven	A determinar por el proy. de edificación	
4595	Existente actualmente		443.012	4.488.952	Árbol		Joven	A determinar por el proy. de edificación	
4596	Existente actualmente		442.937	4.488.977	Árbol		Joven	A determinar por el proy. de edificación	
4597	Existente actualmente		442.937	4.488.961	Árbol		Joven	A determinar por el proy. de edificación	
4598	Existente actualmente		442.984	4.488.924	Árbol		Joven	A determinar por el proy. de edificación	
4599	Existente actualmente		442.982	4.488.922	Árbol		Joven	A determinar por el proy. de edificación	
4600	Existente actualmente		442.982	4.488.919	Árbol		Joven	A determinar por el proy. de edificación	
4601	Existente actualmente		442.983	4.488.916	Árbol		Joven	A determinar por el proy. de edificación	
4602	Existente actualmente		442.957	4.488.882	Árbol		Joven	A determinar por el proy. de edificación	
4603	Existente actualmente		442.917	4.488.857	Árbol		Joven	A determinar por el proy. de edificación	



Nº	Situación actual	Especie	Coordenadas UTM ETRS89 30N		Tipo	Perímetro	Edad relativa	Afección	Tratamiento
			X (m)	Y (m)					
4604	Existente actualmente		442.886	4.488.900	Árbol		Joven	A determinar por el proy. de edificación	
4605	Existente actualmente		442.891	4.488.898	Árbol		Joven	A determinar por el proy. de edificación	
4606	Existente actualmente		442.902	4.488.893	Árbol		Joven	A determinar por el proy. de edificación	
4607	Existente actualmente		442.909	4.488.877	Árbol		Joven	A determinar por el proy. de edificación	
4608	Existente actualmente		442.878	4.488.869	Árbol		Joven	A determinar por el proy. de edificación	
4609	Existente actualmente		442.678	4.488.623	Árbol		Joven	A determinar por el proy. de edificación	
4610	Existente actualmente		442.679	4.488.620	Árbol		Joven	A determinar por el proy. de edificación	
4611	Existente actualmente		442.684	4.488.630	Árbol		Joven	A determinar por el proy. de edificación	
4612	Existente actualmente		442.682	4.488.627	Árbol		Joven	A determinar por el proy. de edificación	
4613	Existente actualmente		442.680	4.488.632	Árbol		Joven	A determinar por el proy. de edificación	
4614	Existente actualmente		443.574	4.489.241	Árbol		Joven	Afectado	Tala y reposición
4615	Existente actualmente		443.904	4.489.326	Árbol		Joven	Afectado	Tala y reposición
4616	Existente actualmente		442.984	4.489.052	Árbol		Joven	Afectado	Tala y reposición
4617	Existente actualmente		443.013	4.489.176	Árbol		Joven	Afectado	Tala y reposición
4618	Existente actualmente		443.040	4.488.981	Árbol		Joven	Afectado	Tala y reposición
4619	Existente actualmente		443.017	4.488.977	Árbol		Joven	Afectado	Tala y reposición
4620	Existente actualmente		442.979	4.488.957	Árbol		Joven	Afectado	Tala y reposición
4621	Existente actualmente		442.966	4.488.914	Árbol		Joven	Afectado	Tala y reposición
4622	Existente actualmente		442.956	4.488.896	Árbol		Joven	Afectado	Tala y reposición
4623	Existente actualmente		442.948	4.488.898	Árbol		Joven	Afectado	Tala y reposición
4624	Existente actualmente		442.678	4.488.623	Árbol		Joven	Afectado	Tala y reposición
4625	Existente actualmente		442.679	4.488.620	Árbol		Joven	Afectado	Tala y reposición
4626	Existente actualmente		442.684	4.488.630	Árbol		Joven	Afectado	Tala y reposición
4627	Existente actualmente		442.682	4.488.627	Árbol		Joven	Afectado	Tala y reposición
4628	Existente actualmente		442.680	4.488.632	Árbol		Joven	Afectado	Tala y reposición