



ANEXO VIII.- ESTUDIO DEL ARBOLADO 4

PLAN PARCIAL DEL SECTOR S-1 DEL PLAN GENERAL DE ALCOBENDAS

Autor del Encargo: ENTIDAD URBANÍSTICA COLABORADORA DEL SECTOR S-1
denominada “JUNTA DE COMPENSACIÓN DEL SECTOR S-1”

Alcobendas (Madrid)

MAYO de 2024

**ROMO GARCIA
GUSTAVO -
71926834S**

Firmado digitalmente por ROMO
GARCIA GUSTAVO - 71926834S
DN: cn=ROMO GARCIA
GUSTAVO - 71926834S, c=ES,
email=g.romo@outlook.com

**ARNAIZ EGUREN
LEOPOLDO -
51694644M**

Firmado digitalmente por ARNAIZ
EGUREN LEOPOLDO - 51694644M
DN: cn=ARNAIZ EGUREN LEOPOLDO
- 51694644M, c=ES,
email=alvaro.escudero@servigesbox.es

**ARNAIZ
REBOLLO LUIS
- 50875547F**

Firmado digitalmente por
ARNAIZ REBOLLO LUIS -
50875547F
DN: cn=ARNAIZ REBOLLO
LUIS - 50875547F, c=ES

FICHAS DEL INVENTARIO DE PIES ARBÓREOS Y ARBUSTIVOS

Árbol

Nº de ficha 2067
 Tipo de elemento: Árbol individual
 Especie: *Quercus ilex*
 Altura (m): 5,5
 Perímetro (cm): 76
 Altura de la 1ª rama (m): 0.2
 Diámetro de copa (m): 3.5

Localización (*): X: 442755
 Y: 4488546
* Localización aproximada, coordenadas UTM (huso 30 N ETRS 1989)

Edad relativa: Joven

Estado fitosanitario: Bueno
 Madera vista: No Copa terciada: No
 Huecos: No Ramas secas: No
 Inclinación: No Daños estructurales: No

Plagas o enfermedades No



Observaciones:

LEYENDA DEL PLAN PARCIAL:

- DPH Arroyo Valdelacasa
- RU
- RCL
- RCP
- RCPPL
- RCM
- TC
- AT M Valdelatas
- ZV, Parque Central
- ZV, Parques y Jardines
- SUI
- Equipamientos privado
- EQ
- Red Viaria
- RV, Áreas de acompañamiento



Plano de detalle 2
 SITUACIÓN SOBRE ORTOFOTOGRAFÍA DEL ELEMENTO



LEYENDA GENERAL

- Extensión del plano de detalle 1
- Extensión del plano de detalle 2
- Límite del sector S-1
- Árbol individual

Plano de situación ficha 2067

FICHAS DEL INVENTARIO DE PIES ARBÓREOS Y ARBUSTIVOS

Arbusto

Nº de ficha 2068
 Tipo de elemento: Arbusto individual
 Especie: *Retama sphaerocarpa*
 Altura (m): 3
 Diámetro (m): 3,5

Localización (*): X: 442629
 Y: 4488546
* Localización aproximada, coordenadas UTM (huso 30 N ETRS 1989)

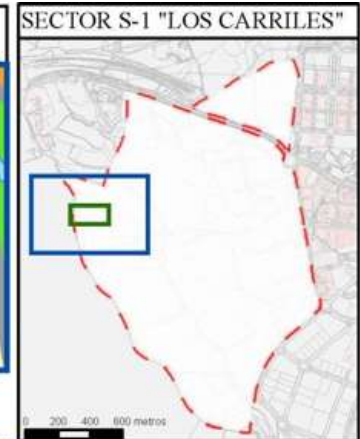
Estado fitosanitario: Bueno



Observaciones:

LEYENDA DEL PLAN PARCIAL:

- DPH Arroyo Valdelacasa
- RU
- RCL
- RCP
- RCPPL
- RCM
- TC
- AT M Valdelatas
- ZV, Parque Central
- ZV, Parques y Jardines
- SUI
- Equipamientos privado
- EQ
- Red Viaria
- RV, Áreas de acompañamiento



**Plano de detalle 2
SITUACIÓN SOBRE ORTOFOTOGRAFÍA DEL ELEMENTO**



LEYENDA GENERAL

- Extensión del plano de detalle 1
- Extensión del plano de detalle 2
- Límite del sector S-1
- Árbol individual

Plano de situación ficha 2068

FICHAS DEL INVENTARIO DE PIES ARBÓREOS Y ARBUSTIVOS

Árbol

Nº de ficha 2069
 Tipo de elemento: Árbol individual
 Especie: *Quercus ilex*
 Altura (m): 5
 Perímetro (cm): 72
 Altura de la 1ª rama (m): 0.7
 Diámetro de copa (m): 4.5

Localización (*): X: 443182
 Y: 4488546
* Localización aproximada, coordenadas UTM (huso 30 N ETRS 1989)

Edad relativa: Joven

Estado fitosanitario: Bueno
 Madera vista: No Copa terciada: No
 Huecos: No Ramas secas: No
 Inclinación: No Daños estructurales: No

Plagas o enfermedades No

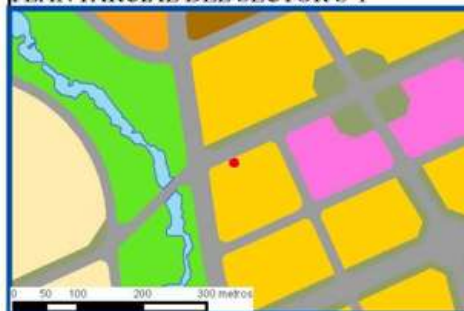


Observaciones:

LEYENDA DEL PLAN PARCIAL:

- DPH Arroyo Valdelacasa
- RU
- RCL
- RCP
- RCPPL
- RCM
- TC
- AT M Valdelatas
- ZV, Parque Central
- ZV, Parques y Jardines
- SUI
- Equipamientos privado
- EQ
- Red Viaria
- RV, Áreas de acompañamiento

Plano de detalle 1 PLAN PARCIAL DEL SECTOR S-1



SECTOR S-1 "LOS CARRILES"



Plano de detalle 2 SITUACIÓN SOBRE ORTOFOTOGRAFÍA DEL ELEMENTO



LEYENDA GENERAL

- Extensión del plano de detalle 1
- Extensión del plano de detalle 2
- Límite del sector S-1
- Árbol individual



Plano de situación ficha 2069

FICHAS DEL INVENTARIO DE PIES ARBÓREOS Y ARBUSTIVOS

Árbol

Nº de ficha 2070
 Tipo de elemento: Árbol individual
 Especie: *Pinus pinea*
 Altura (m): 7
 Perímetro (cm): 93
 Altura de la 1ª rama (m): 1.8
 Diámetro de copa (m): 5

Localización (*): X: 442695
 Y: 4488545
* Localización aproximada, coordenadas UTM (huso 30 N ETRS 1989)

Edad relativa: Joven

Estado fitosanitario:

Bueno

Madera vista: No Copa terciada: No
 Huecos: No Ramas secas: No
 Inclinación: No Daños estructurales: No

Plagas o enfermedades No



Observaciones:

LEYENDA DEL PLAN PARCIAL:

- DPH Arroyo Valdelacasa
- RU
- RCL
- RCP
- RCPPL
- RCM
- TC
- AT M Valdelatas
- ZV, Parque Central
- ZV, Parques y Jardines
- SUI
- Equipamientos privado
- EQ
- Red Viaria
- RV, Áreas de acompañamiento



Plano de detalle 2
 SITUACIÓN SOBRE ORTOFOTOGRAFÍA DEL ELEMENTO



LEYENDA GENERAL

- Extensión del plano de detalle 1
- Extensión del plano de detalle 2
- Límite del sector S-1
- Árbol individual

Plano de situación ficha 2070

FICHAS DEL INVENTARIO DE PIES ARBÓREOS Y ARBUSTIVOS

Arbusto

Nº de ficha 2071
 Tipo de elemento: Arbusto individual
 Especie: *Retama sphaerocarpa*
 Altura (m): 3,5
 Diámetro (m): 3

Localización (*): X: 442649
 Y: 4488545
* Localización aproximada, coordenadas UTM (huso 30 N ETRS 1989)

Estado fitosanitario: Bueno



Observaciones:

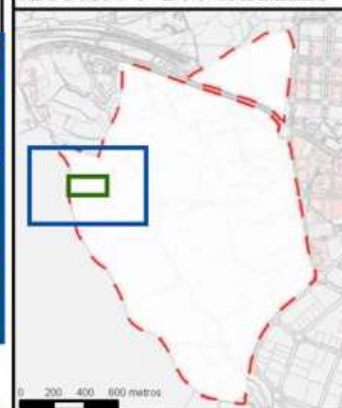
LEYENDA DEL PLAN PARCIAL:

-  DPH Arroyo Valdelacasa
-  RU
-  RCL
-  RCP
-  RCPPL
-  RCM
-  TC
-  AT M Valdelatas
-  ZV, Parque Central
-  ZV, Parques y Jardines
-  SUI
-  Equipamientos privado
-  EQ
-  Red Viaria
-  RV, Áreas de acompañamiento

Plano de detalle 1 PLAN PARCIAL DEL SECTOR S-1



SECTOR S-1 "LOS CARRILES"



Plano de detalle 2 SITUACIÓN SOBRE ORTOFOTOGRAFÍA DEL ELEMENTO



LEYENDA GENERAL

-  Extensión del plano de detalle 1
-  Extensión del plano de detalle 2
-  Límite del sector S-1
-  Árbol individual



Plano de situación ficha 2071

FICHAS DEL INVENTARIO DE PIES ARBÓREOS Y ARBUSTIVOS

Árbol

Nº de ficha 2072
 Tipo de elemento: Árbol individual
 Especie: *Pinus pinea*
 Altura (m): 5
 Perímetro (cm): 42
 Altura de la 1ª rama (m): 1.2
 Diámetro de copa (m): 2.5

Localización (*): X: 442682
 Y: 4488544
* Localización aproximada, coordenadas UTM (huso 30 N ETRS 1989)

Edad relativa: Joven

Estado fitosanitario: Bueno

Madera vista: No Copa terciada: No
 Huecos: No Ramas secas: No
 Inclinación: 30° Daños estructurales: No

Plagas o enfermedades No



Observaciones:

LEYENDA DEL PLAN PARCIAL:

-  DPH Arroyo Valdelacasa
-  RU
-  RCL
-  RCP
-  RCPPL
-  RCM
-  TC
-  AT M Valdelatas
-  ZV, Parque Central
-  ZV, Parques y Jardines
-  SUI
-  Equipamientos privado
-  EQ
-  Red Viaria
-  RV, Áreas de acompañamiento

Plano de detalle 1 PLAN PARCIAL DEL SECTOR S-1



SECTOR S-1 "LOS CARRILES"



Plano de detalle 2 SITUACIÓN SOBRE ORTOFOTOGRAFÍA DEL ELEMENTO



LEYENDA GENERAL

-  Extensión del plano de detalle 1
-  Extensión del plano de detalle 2
-  Límite del sector S-1
-  Árbol individual

Plano de situación ficha 2072

FICHAS DEL INVENTARIO DE PIES ARBÓREOS Y ARBUSTIVOS

Árbol

Nº de ficha 2073
 Tipo de elemento: Agrupación de brotes de cepa
 Especie: *Quercus ilex*
 Altura media (m): 5
 Perímetro medio (cm): 45
 Altura de la 1ª rama (m): 0.4
 Diámetro de copa medio (4

Localización (*): X: 442689
 Y: 4488544
* Localización aproximada, coordenadas UTM (huso 30 N ETRS 1989)

Edad relativa: Joven

Estado fitosanitario: Bueno
 Madera vista: No Copa terciada: No
 Huecos: No Ramas secas: No
 Inclinación: No Daños estructurales: No

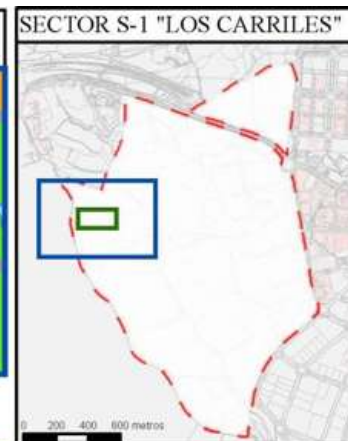
Plagas o enfermedades No



Observaciones:

LEYENDA DEL PLAN PARCIAL:

- DPH Arroyo Valdelacasa
- RU
- RCL
- RCP
- RCPPL
- RCM
- TC
- AT M Valdelatas
- ZV, Parque Central
- ZV, Parques y Jardines
- SUI
- Equipamientos privado
- EQ
- Red Viaria
- RV, Áreas de acompañamiento



Plano de detalle 2 SITUACIÓN SOBRE ORTOFOTOGRAFÍA DEL ELEMENTO



- LEYENDA GENERAL**
- Extensión del plano de detalle 1
 - Extensión del plano de detalle 2
 - Límite del sector S-1
 - Árbol individual

Plano de situación ficha 2073

FICHAS DEL INVENTARIO DE PIES ARBÓREOS Y ARBUSTIVOS

Arbusto

Nº de ficha 2074
 Tipo de elemento: Arbusto individual
 Especie: *Quercus ilex*
 Altura (m): 2,5
 Diámetro (m): 1,5

Localización (*): X: 442769
 Y: 4488544
* Localización aproximada, coordenadas UTM (huso 30 N ETRS 1989)

Estado fitosanitario: Bueno



Observaciones:

LEYENDA DEL PLAN PARCIAL:

- DPH Arroyo Valdelacasa
- RU
- RCL
- RCP
- RCPPL
- RCM
- TC
- AT M Valdelatas
- ZV, Parque Central
- ZV, Parques y Jardines
- SUI
- Equipamientos privado
- EQ
- Red Viaria
- RV, Áreas de acompañamiento



Plano de detalle 2
 SITUACIÓN SOBRE ORTOFOTOGRAFÍA DEL ELEMENTO



FICHAS DEL INVENTARIO DE PIES ARBÓREOS Y ARBUSTIVOS

Arbusto

Nº de ficha 2075
 Tipo de elemento: Arbusto individual
 Especie: *Retama sphaerocarpa*
 Altura (m): 3
 Diámetro (m): 3,5

Localización (*): X: 442731
 Y: 4488544
* Localización aproximada, coordenadas UTM (huso 30 N ETRS 1989)

Estado fitosanitario: Bueno



Observaciones:

LEYENDA DEL PLAN PARCIAL:

- DPH Arroyo Valdelacasa
- RU
- RCL
- RCP
- RCPPL
- RCM
- TC
- AT M Valdelatas
- ZV, Parque Central
- ZV, Parques y Jardines
- SUI
- Equipamientos privado
- EQ
- Red Viaria
- RV, Áreas de acompañamiento



Plano de detalle 2
SITUACIÓN SOBRE ORTOFOTOGRAFÍA DEL ELEMENTO



FICHAS DEL INVENTARIO DE PIES ARBÓREOS Y ARBUSTIVOS

Arbusto

Nº de ficha 2076
 Tipo de elemento: Arbusto individual
 Especie: *Quercus ilex*
 Altura (m): 2,5
 Diámetro (m): 3,5

Localización (*):	X: 443219
* Localización aproximada, coordenadas UTM (huso 30 N ETRS 1989)	Y: 4488544

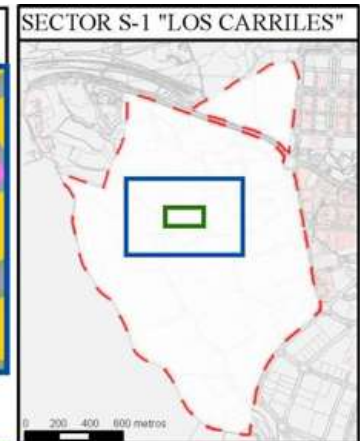
Estado fitosanitario: Bueno



Observaciones:

LEYENDA DEL PLAN PARCIAL:

- DPH Arroyo Valdelacasa
- RU
- RCL
- RCP
- RCPPL
- RCM
- TC
- AT M Valdelatas
- ZV, Parque Central
- ZV, Parques y Jardines
- SUI
- Equipamientos privado
- EQ
- Red Viaria
- RV, Áreas de acompañamiento



**Plano de detalle 2
SITUACIÓN SOBRE ORTOFOTOGRAFÍA DEL ELEMENTO**



Plano de situación ficha 2076

FICHAS DEL INVENTARIO DE PIES ARBÓREOS Y ARBUSTIVOS

Árbol

Nº de ficha 2077
 Tipo de elemento: Árbol individual
 Especie: *Quercus ilex*
 Altura (m): 4,5
 Perímetro (cm): 85
 Altura de la 1ª rama (m): 0.1
 Diámetro de copa (m): 4

Localización (*): X: 442707
 Y: 4488544
* Localización aproximada, coordenadas UTM (huso 30 N ETRS 1989)

Edad relativa: Joven

Estado fitosanitario: Bueno
 Madera vista: No Copa terciada: No
 Huecos: No Ramas secas: No
 Inclinación: No Daños estructurales: No

Plagas o enfermedades No



Observaciones:

LEYENDA DEL PLAN PARCIAL:

- DPH Arroyo Valdelacasa
- RU
- RCL
- RCP
- RCPPL
- RCM
- TC
- AT M Valdelatas
- ZV, Parque Central
- ZV, Parques y Jardines
- SUI
- Equipamientos privado
- EQ
- Red Viaria
- RV, Áreas de acompañamiento

Plano de detalle 1 PLAN PARCIAL DEL SECTOR S-1



SECTOR S-1 "LOS CARRILES"



Plano de detalle 2 SITUACIÓN SOBRE ORTOFOTOGRAFÍA DEL ELEMENTO



LEYENDA GENERAL

- Extensión del plano de detalle 1
- Extensión del plano de detalle 2
- Límite del sector S-1
- Árbol individual

Plano de situación ficha 2077

FICHAS DEL INVENTARIO DE PIES ARBÓREOS Y ARBUSTIVOS

Arbusto

Nº de ficha 2078
 Tipo de elemento: Arbusto individual
 Especie: *Crataegus monogyna*
 Altura (m): 2,5
 Diámetro (m): 1,5

Localización (*): X: 442824
 Y: 4488544
* Localización aproximada, coordenadas UTM (huso 30 N ETRS 1989)

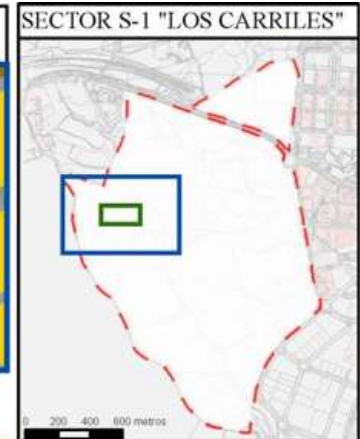
Estado fitosanitario: Bueno



Observaciones:

LEYENDA DEL PLAN PARCIAL:

- DPH Arroyo Valdelacasa
- RU
- RCL
- RCP
- RCPPL
- RCM
- TC
- AT M Valdelatas
- ZV, Parque Central
- ZV, Parques y Jardines
- SUI
- Equipamientos privado
- EQ
- Red Viaria
- RV, Áreas de acompañamiento



Plano de detalle 2
 SITUACIÓN SOBRE ORTOFOTOGRAFÍA DEL ELEMENTO



FICHAS DEL INVENTARIO DE PIES ARBÓREOS Y ARBUSTIVOS

Arbusto

Nº de ficha 2079
 Tipo de elemento: Arbusto individual
 Especie: *Quercus ilex*
 Altura (m): 3,5
 Diámetro (m): 2,5

Localización (*): X: 442765
 Y: 4488544
* Localización aproximada, coordenadas UTM (huso 30 N ETRS 1989)

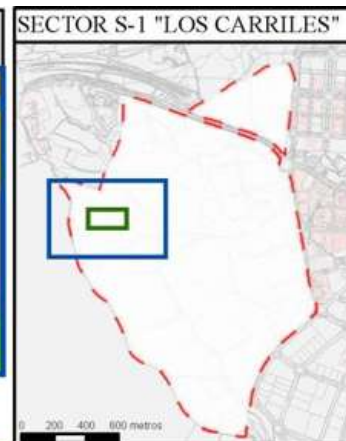
Estado fitosanitario: Bueno




Observaciones:

LEYENDA DEL PLAN PARCIAL:

- DPH Arroyo Valdelacasa
- RU
- RCL
- RCP
- RCPPL
- RCM
- TC
- AT M Valdelatas
- ZV, Parque Central
- ZV, Parques y Jardines
- SUI
- Equipamientos privado
- EQ
- Red Viaria
- RV, Áreas de acompañamiento



Plano de detalle 2
 SITUACIÓN SOBRE ORTOFOTOGRAFÍA DEL ELEMENTO



FICHAS DEL INVENTARIO DE PIES ARBÓREOS Y ARBUSTIVOS

Árbol

Nº de ficha 2080
 Tipo de elemento: Árbol individual
 Especie: *Pinus pinea*
 Altura (m): 4,5
 Perímetro (cm): 22
 Altura de la 1ª rama (m): 1
 Diámetro de copa (m): 1.5

Localización (*): X: 442716
 Y: 4488543
* Localización aproximada, coordenadas UTM (huso 30 N ETRS 1989)

Edad relativa: Joven

Estado fitosanitario: Bueno
 Madera vista: No Copa terciada: No
 Huecos: No Ramas secas: No
 Inclinación: 30° Daños estructurales: No

Plagas o enfermedades No

Observaciones:



LEYENDA DEL PLAN PARCIAL:

-  DPH Arroyo Valdelacasa
-  RU
-  RCL
-  RCP
-  RCPPL
-  RCM
-  TC
-  AT M Valdelatas
-  ZV, Parque Central
-  ZV, Parques y Jardines
-  SUI
-  Equipamientos privado
-  EQ
-  Red Viaria
-  RV, Áreas de acompañamiento

Plano de detalle 1 PLAN PARCIAL DEL SECTOR S-1



SECTOR S-1 "LOS CARRILES"



Plano de detalle 2 SITUACIÓN SOBRE ORTOFOTOGRAFÍA DEL ELEMENTO



LEYENDA GENERAL

-  Extensión del plano de detalle 1
-  Extensión del plano de detalle 2
-  Límite del sector S-1
-  Árbol individual

Plano de situación ficha 2080

FICHAS DEL INVENTARIO DE PIES ARBÓREOS Y ARBUSTIVOS

Árbol

Nº de ficha 2081
 Tipo de elemento: Árbol individual
 Especie: *Quercus ilex*
 Altura (m): 4,5
 Perímetro (cm): 62
 Altura de la 1ª rama (m): 0.1
 Diámetro de copa (m): 2.5

Localización (*): X: 442741
 Y: 4488543
* Localización aproximada, coordenadas UTM (huso 30 N ETRS 1989)

Edad relativa: Joven

Estado fitosanitario:

Bueno

Madera vista:	No	Copa terciada:	No
Huecos:	No	Ramas secas:	No
Inclinación:	No	Daños estructurales:	No

Plagas o enfermedades No



Observaciones:

LEYENDA DEL PLAN PARCIAL:

- DPH Arroyo Valdelacasa
- RU
- RCL
- RCP
- RCPPL
- RCM
- TC
- AT M Valdelatas
- ZV, Parque Central
- ZV, Parques y Jardines
- SUI
- Equipamientos privado
- EQ
- Red Viaria
- RV, Áreas de acompañamiento

Plano de detalle 1 PLAN PARCIAL DEL SECTOR S-1



SECTOR S-1 "LOS CARRILES"



Plano de detalle 2 SITUACIÓN SOBRE ORTOFOTOGRAFÍA DEL ELEMENTO



LEYENDA GENERAL

- Extensión del plano de detalle 1
- Extensión del plano de detalle 2
- Límite del sector S-1
- Árbol individual

Plano de situación ficha 2081

FICHAS DEL INVENTARIO DE PIES ARBÓREOS Y ARBUSTIVOS

Árbol

Nº de ficha 2082
 Tipo de elemento: Agrupación de brotes de cepa
 Especie: *Quercus ilex*
 Altura media (m): 5,5
 Perímetro medio (cm): 55
 Altura de la 1ª rama (m): 0.2
 Diámetro de copa medio (4

Localización (*): X: 442772
 Y: 4488543
* Localización aproximada, coordenadas UTM (huso 30 N ETRS 1989)

Edad relativa: Joven

Estado fitosanitario: Bueno
 Madera vista: No Copa terciada: No
 Huecos: No Ramas secas: No
 Inclinación: No Daños estructurales: No

Plagas o enfermedades No



Observaciones:

LEYENDA DEL PLAN PARCIAL:

- DPH Arroyo Valdelacasa
- RU
- RCL
- RCP
- RCPPL
- RCM
- TC
- AT M Valdelatas
- ZV, Parque Central
- ZV, Parques y Jardines
- SUI
- Equipamientos privado
- EQ
- Red Viaria
- RV, Áreas de acompañamiento

Plano de detalle 1 PLAN PARCIAL DEL SECTOR S-1



SECTOR S-1 "LOS CARRILES"

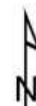


Plano de detalle 2 SITUACIÓN SOBRE ORTOFOTOGRAFÍA DEL ELEMENTO



LEYENDA GENERAL

- Extensión del plano de detalle 1
- Extensión del plano de detalle 2
- Límite del sector S-1
- Árbol individual



Plano de situación ficha 2082

FICHAS DEL INVENTARIO DE PIES ARBÓREOS Y ARBUSTIVOS

Arbusto

Nº de ficha 2083
 Tipo de elemento: Arbusto individual
 Especie: *Retama sphaerocarpa*
 Altura (m): 2
 Diámetro (m): 1,5

Localización (*): X: 442745
 Y: 4488542
* Localización aproximada, coordenadas UTM (huso 30 N ETRS 1989)

Estado fitosanitario: Bueno



Observaciones:

LEYENDA DEL PLAN PARCIAL:

- DPH Arroyo Valdelacasa
- RU
- RCL
- RCP
- RCPPL
- RCM
- TC
- AT M Valdelatas
- ZV, Parque Central
- ZV, Parques y Jardines
- SUI
- Equipamientos privado
- EQ
- Red Viaria
- RV, Áreas de acompañamiento



**Plano de detalle 2
SITUACIÓN SOBRE ORTOFOTOGRAFÍA DEL ELEMENTO**



FICHAS DEL INVENTARIO DE PIES ARBÓREOS Y ARBUSTIVOS

Arbusto

Nº de ficha 2084
 Tipo de elemento: Arbusto individual
 Especie: *Crataegus monogyna*
 Altura (m): 2,5
 Diámetro (m): 1,5

Localización (*): X: 442831
 Y: 4488542
* Localización aproximada, coordenadas UTM (huso 30 N ETRS 1989)

Estado fitosanitario: Bueno



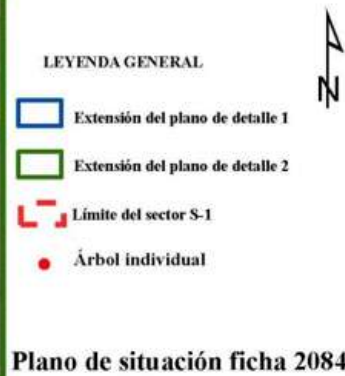
Observaciones:

LEYENDA DEL PLAN PARCIAL:

- DPH Arroyo Valdelacasa
- RU
- RCL
- RCP
- RCPPL
- RCM
- TC
- AT M Valdelatas
- ZV, Parque Central
- ZV, Parques y Jardines
- SUI
- Equipamientos privado
- EQ
- Red Viaria
- RV, Áreas de acompañamiento



Plano de detalle 2
 SITUACIÓN SOBRE ORTOFOTOGRAFÍA DEL ELEMENTO



FICHAS DEL INVENTARIO DE PIES ARBÓREOS Y ARBUSTIVOS

Árbol

Nº de ficha 2085
 Tipo de elemento: Árbol individual
 Especie: *Pinus pinea*
 Altura (m): 3
 Perímetro (cm): 40
 Altura de la 1ª rama (m): 0.4
 Diámetro de copa (m): 1.5

Localización (*): X: 442752
 Y: 4488542
* Localización aproximada, coordenadas UTM (huso 30 N ETRS 1989)

Edad relativa: Joven

Estado fitosanitario:

Bueno

Madera vista: No Copa terciada: No
 Huecos: No Ramas secas: No
 Inclinación: No Daños estructurales: No

Plagas o enfermedades No

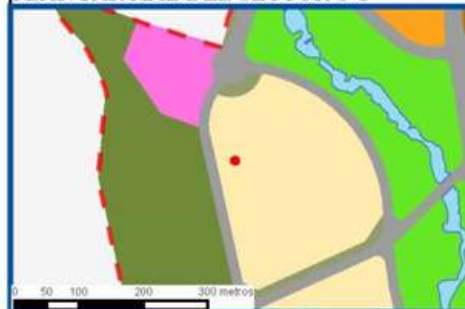


Observaciones: Pie bifurcado

LEYENDA DEL PLAN PARCIAL:

-  DPH Arroyo Valdelacasa
-  RU
-  RCL
-  RCP
-  RCPPL
-  RCM
-  TC
-  AT M Valdelatas
-  ZV, Parque Central
-  ZV, Parques y Jardines
-  SUI
-  Equipamientos privado
-  EQ
-  Red Viaria
-  RV, Áreas de acompañamiento

Plano de detalle 1 PLAN PARCIAL DEL SECTOR S-1



SECTOR S-1 "LOS CARRILES"



Plano de detalle 2 SITUACIÓN SOBRE ORTOFOTOGRAFÍA DEL ELEMENTO



LEYENDA GENERAL

-  Extensión del plano de detalle 1
-  Extensión del plano de detalle 2
-  Límite del sector S-1
-  Árbol individual

Plano de situación ficha 2085

Plan Parcial del Sector S-1 "Los Carriles"

Anexo VIII. Inventario de pies arbóreos y arbustivos

FICHAS DEL INVENTARIO DE PIES ARBÓREOS Y ARBUSTIVOS

Árbol

Nº de ficha 2086
 Tipo de elemento: Agrupación de brotes de cepa
 Especie: *Quercus ilex*
 Altura media (m): 6
 Perímetro medio (cm): 55
 Altura de la 1ª rama (m): 0.1
 Diámetro de copa medio (6.5

Localización (*): X: 442716
 Y: 4488541
* Localización aproximada, coordenadas UTM (huso 30 N ETRS 1989)

Edad relativa: Joven

Estado fitosanitario: Bueno
 Madera vista: No Copa terciada: No
 Huecos: No Ramas secas: No
 Inclinación: No Daños estructurales: No

Plagas o enfermedades No

Observaciones: Presencia de nido en las ramas




LEYENDA DEL PLAN PARCIAL:

- DPH Arroyo Valdelacasa
- RU
- RCL
- RCP
- RCPPL
- RCM
- TC
- AT M Valdelatas
- ZV, Parque Central
- ZV, Parques y Jardines
- SUI
- Equipamientos privado
- EQ
- Red Viaria
- RV, Áreas de acompañamiento



Plano de detalle 2
 SITUACIÓN SOBRE ORTOFOTOGRAFÍA DEL ELEMENTO



FICHAS DEL INVENTARIO DE PIES ARBÓREOS Y ARBUSTIVOS

Arbusto

Nº de ficha 2087
 Tipo de elemento: Arbusto individual
 Especie: *Quercus ilex*
 Altura (m): 3,5
 Diámetro (m): 4,5

Localización (*): X: 443268
 Y: 4488541
* Localización aproximada, coordenadas UTM (huso 30 N ETRS 1989)

Estado fitosanitario: Bueno



Observaciones:

LEYENDA DEL PLAN PARCIAL:

- DPH Arroyo Valdelacasa
- RU
- RCL
- RCP
- RCPPL
- RCM
- TC
- AT M Valdelatas
- ZV, Parque Central
- ZV, Parques y Jardines
- SUI
- Equipamiento privado
- EQ
- Red Viaria
- RV, Áreas de acompañamiento



Plano de detalle 2
 SITUACIÓN SOBRE ORTOFOTOGRAFÍA DEL ELEMENTO



FICHAS DEL INVENTARIO DE PIES ARBÓREOS Y ARBUSTIVOS

Árbol

Nº de ficha 2088
 Tipo de elemento: Agrupación de brotes de cepa
 Especie: *Quercus ilex*
 Altura media (m): 5,5
 Perímetro medio (cm): 65
 Altura de la 1ª rama (m): 1.1
 Diámetro de copa medio (3

Localización (*): X: 442746
 Y: 4488541
* Localización aproximada, coordenadas UTM (huso 30 N ETRS 1989)

Edad relativa: Joven

Estado fitosanitario: Bueno
 Madera vista: No Copa terciada: No
 Huecos: No Ramas secas: No
 Inclinación: No Daños estructurales: No

Plagas o enfermedades No



Observaciones:

LEYENDA DEL PLAN PARCIAL:

-  DPH Arroyo Valdelacasa
-  RU
-  RCL
-  RCP
-  RCPPL
-  RCM
-  TC
-  AT M Valdelatas
-  ZV, Parque Central
-  ZV, Parques y Jardines
-  SUI
-  Equipamientos privado
-  EQ
-  Red Viaria
-  RV, Áreas de acompañamiento

Plano de detalle 1 PLAN PARCIAL DEL SECTOR S-1



SECTOR S-1 "LOS CARRILES"



Plano de detalle 2 SITUACIÓN SOBRE ORTOFOTOGRAFÍA DEL ELEMENTO



LEYENDA GENERAL

-  Extensión del plano de detalle 1
-  Extensión del plano de detalle 2
-  Límite del sector S-1
-  Árbol individual



Plano de situación ficha 2088

FICHAS DEL INVENTARIO DE PIES ARBÓREOS Y ARBUSTIVOS

Arbusto

Nº de ficha 2089

Tipo de elemento: Agrupaciones tupidas y setos

Especie: *Rubus ulmifolius*

Altura (m): 2,5

Ancho (m): 7

Especies acompañantes: Rosa canina

Estado fitosanitario: Bueno

Localización (*):	X: 443064
* Localización aproximada, coordenadas UTM (huso 30 N ETRS 1989)	Y: 4488541

Superficie (m²): 125

Observaciones:



LEYENDA DEL PLAN PARCIAL:

- DPH Arroyo Valdelacasa
- RU
- RCL
- RCP
- RCPPL
- RCM
- TC
- AT M Valdelatas
- ZV, Parque Central
- ZV, Parques y Jardines
- SUI
- Equipamientos privado
- EQ
- Red Viaria
- RV, Áreas de acompañamiento

Plano de detalle 1 PLAN PARCIAL DEL SECTOR S-1



SECTOR S-1 "LOS CARRILES"



Plano de detalle 2 SITUACIÓN SOBRE ORTOFOTOGRAFÍA DEL ELEMENTO



LEYENDA GENERAL

- Extensión del plano de detalle 1
- Extensión del plano de detalle 2
- Límite del sector S-1
- Agrupación de arbustos

Plano de situación ficha 2089

Plan Parcial del Sector S-1 "Los Carriles"

Anexo VIII. Inventario de pies arbóreos y arbustivos

Noviembre de 2017

FICHAS DEL INVENTARIO DE PIES ARBÓREOS Y ARBUSTIVOS

Arbusto

Nº de ficha 2090
 Tipo de elemento: Arbusto individual
 Especie: *Retama sphaerocarpa*
 Altura (m): 4
 Diámetro (m): 4,5

Localización (*): X: 443170
 Y: 4488541
* Localización aproximada, coordenadas UTM (huso 30 N ETRS 1989)

Estado fitosanitario: Bueno



Observaciones:

LEYENDA DEL PLAN PARCIAL:

- DPH Arroyo Valdelacasa
- RU
- RCL
- RCP
- RCPPL
- RCM
- TC
- AT M Valdelatas
- ZV, Parque Central
- ZV, Parques y Jardines
- SUI
- Equipamientos privado
- EQ
- Red Viaria
- RV, Áreas de acompañamiento



Plano de detalle 2
 SITUACIÓN SOBRE ORTOFOTOGRAFÍA DEL ELEMENTO



FICHAS DEL INVENTARIO DE PIES ARBÓREOS Y ARBUSTIVOS

Árbol

Nº de ficha 2091
 Tipo de elemento: Agrupación de brotes de cepa
 Especie: *Quercus ilex*
 Altura media (m): 6
 Perímetro medio (cm): 41
 Altura de la 1ª rama (m): 1.3
 Diámetro de copa medio (4.5

Localización (*): X: 442684
 Y: 4488541
* Localización aproximada, coordenadas UTM (huso 30 N ETRS 1989)

Edad relativa: Joven

Estado fitosanitario: Bueno
 Madera vista: No Copa terciada: No
 Huecos: No Ramas secas: No
 Inclinación: No Daños estructurales: No

Plagas o enfermedades No



Observaciones:

LEYENDA DEL PLAN PARCIAL:

- DPH Arroyo Valdelacasa
- RU
- RCL
- RCP
- RCPPL
- RCM
- TC
- AT M Valdelatas
- ZV, Parque Central
- ZV, Parques y Jardines
- SUI
- Equipamientos privado
- EQ
- Red Viaria
- RV, Áreas de acompañamiento



Plano de detalle 2
 SITUACIÓN SOBRE ORTOFOTOGRAFÍA DEL ELEMENTO



LEYENDA GENERAL

- Extensión del plano de detalle 1
- Extensión del plano de detalle 2
- Límite del sector S-1
- Árbol individual

Plano de situación ficha 2091

FICHAS DEL INVENTARIO DE PIES ARBÓREOS Y ARBUSTIVOS

Arbusto

Nº de ficha 2092
 Tipo de elemento: Agrupación de arbustos
 Especie: *Retama sphaerocarpa*
 Altura (m): 2,5
 Diámetro medio (m): 2,5

Especies acompañantes: No

Estado fitosanitario: Bueno

Localización (*): X: 442675

* Localización aproximada, coordenadas UTM (huso 30 N ETRS 1989) Y: 4488541

Grado de recubrimiento: 50-75

Superficie (m²): 218



Observaciones:

LEYENDA DEL PLAN PARCIAL:

-  DPH Arroyo Valdelacasa
-  RU
-  RCL
-  RCP
-  RCPPL
-  RCM
-  TC
-  AT M Valdelatas
-  ZV, Parque Central
-  ZV, Parques y Jardines
-  SUI
-  Equipamientos privado
-  EQ
-  Red Viaria
-  RV, Áreas de acompañamiento

Plano de detalle 1 PLAN PARCIAL DEL SECTOR S-1



SECTOR S-1 "LOS CARRILES"



Plano de detalle 2 SITUACIÓN SOBRE ORTOFOTOGRAFÍA DEL ELEMENTO



LEYENDA GENERAL

-  Extensión del plano de detalle 1
-  Extensión del plano de detalle 2
-  Límite del sector S-1
-  Agrupación de arbustos

Plano de situación ficha 2092

FICHAS DEL INVENTARIO DE PIES ARBÓREOS Y ARBUSTIVOS

Arbusto

Nº de ficha 2093
 Tipo de elemento: Arbusto individual
 Especie: *Quercus ilex*
 Altura (m): 3
 Diámetro (m): 2,5

Localización (*): X: 442778
 Y: 4488541
* Localización aproximada, coordenadas UTM (huso 30 N ETRS 1989)

Estado fitosanitario: Bueno



Observaciones:

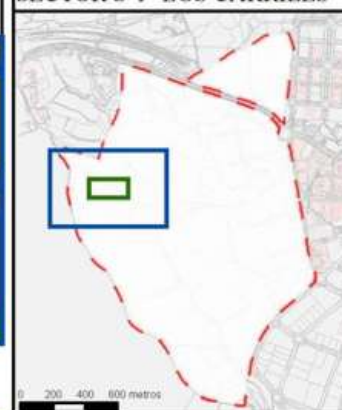
LEYENDA DEL PLAN PARCIAL:

-  DPH Arroyo Valdelacasa
-  RU
-  RCL
-  RCP
-  RCPPL
-  RCM
-  TC
-  AT M Valdelatas
-  ZV, Parque Central
-  ZV, Parques y Jardines
-  SUI
-  Equipamientos privado
-  EQ
-  Red Viaria
-  RV, Áreas de acompañamiento

Plano de detalle 1 PLAN PARCIAL DEL SECTOR S-1



SECTOR S-1 "LOS CARRILES"



Plano de detalle 2 SITUACIÓN SOBRE ORTOFOTOGRAFÍA DEL ELEMENTO



LEYENDA GENERAL

-  Extensión del plano de detalle 1
-  Extensión del plano de detalle 2
-  Límite del sector S-1
-  Árbol individual



Plano de situación ficha 2093

FICHAS DEL INVENTARIO DE PIES ARBÓREOS Y ARBUSTIVOS

Árbol

Nº de ficha 2094
 Tipo de elemento: Agrupación de árboles
 Especie: *Salix sp.*
 Altura media (m): 5,5
 Perímetro medio (cm): 25
 Altura de la 1ª rama (m): 0
 Diámetro de copa (m): 3

Estado fitosanitario: Bueno
 Madera vista: No Copa terciada: No
 Huecos: No Ramas secas: No
 Inclinación: No Daños estructurales: No

Plagas o enfermedades No

Localización (*): X: 443062
 Y: 4488540
* Localización aproximada, coordenadas UTM (huso 30 N ETRS 1989)

Edad relativa: Joven
 Superficie (m²): 71



Observaciones:

LEYENDA DEL PLAN PARCIAL:

- DPH Arroyo Valdelacasa
- RU
- RCL
- RCP
- RCPPL
- RCM
- TC
- AT M Valdelatas
- ZV, Parque Central
- ZV, Parques y Jardines
- SUI
- Equipamientos privado
- EQ
- Red Viaria
- RV, Áreas de acompañamiento

Plano de detalle 1 PLAN PARCIAL DEL SECTOR S-1



SECTOR S-1 "LOS CARRILES"



Plano de detalle 2 SITUACIÓN SOBRE ORTOFOTOGRAFÍA DEL ELEMENTO



LEYENDA GENERAL

- Extensión del plano de detalle 1
- Extensión del plano de detalle 2
- Límite del sector S-1
- Agrupación de arbustos

Plano de situación ficha 2094

FICHAS DEL INVENTARIO DE PIES ARBÓREOS Y ARBUSTIVOS

Árbol

Nº de ficha 2095
 Tipo de elemento: Agrupación de brotes de cepa
 Especie: *Quercus ilex*
 Altura media (m): 5
 Perímetro medio (cm): 38
 Altura de la 1ª rama (m): 1.2
 Diámetro de copa medio (3.5

Localización (*): X: 442693
 * Localización aproximada, coordenadas UTM (huso 30 N ETRS 1989) Y: 4488540

Edad relativa: Joven

Estado fitosanitario:

Bueno

Madera vista: No Copa terciada: No
 Huecos: No Ramas secas: No
 Inclinación: No Daños estructurales: No

Plagas o enfermedades No



Observaciones:

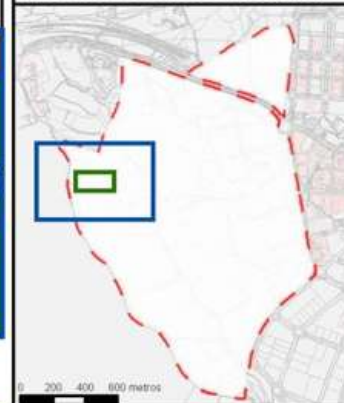
LEYENDA DEL PLAN PARCIAL:

- DPH Arroyo Valdelacasa
- RU
- RCL
- RCP
- RCPPL
- RCM
- TC
- AT M Valdelatas
- ZV, Parque Central
- ZV, Parques y Jardines
- SUI
- Equipamientos privado
- EQ
- Red Viaria
- RV, Áreas de acompañamiento

Plano de detalle 1 PLAN PARCIAL DEL SECTOR S-1



SECTOR S-1 "LOS CARRILES"



Plano de detalle 2 SITUACIÓN SOBRE ORTOFOTOGRAFÍA DEL ELEMENTO



LEYENDA GENERAL

- Extensión del plano de detalle 1
- Extensión del plano de detalle 2
- Límite del sector S-1
- Árbol individual

Plano de situación ficha 2095

Plan Parcial del Sector S-1 "Los Carriles"

Anexo VIII. Inventario de pies arbóreos y arbustivos

FICHAS DEL INVENTARIO DE PIES ARBÓREOS Y ARBUSTIVOS

Arbusto

Nº de ficha 2096
 Tipo de elemento: Agrupación de arbustos
 Especie: *Retama sphaerocarpa*
 Altura (m): 2,5
 Diámetro medio (m): 3

Especies acompañantes: *Quercus ilex*, *Lavandula stoechas*, *Thymus zygis*

Estado fitosanitario: Bueno

Localización (*): X: 442923
 Y: 4488540
* Localización aproximada, coordenadas UTM (huso 30 N ETRS 1989)

Grado de recubrimiento: 25-50

Superficie (m²): 9910



Observaciones:

LEYENDA DEL PLAN PARCIAL:

-  DPH Arroyo Valdelacasa
-  RU
-  RCL
-  RCP
-  RCPPL
-  RCM
-  TC
-  AT M Valdelatas
-  ZV, Parque Central
-  ZV, Parques y Jardines
-  SUI
-  Equipamientos privado
-  EQ
-  Red Viaria
-  RV, Áreas de acompañamiento

Plano de detalle 1 PLAN PARCIAL DEL SECTOR S-1



SECTOR S-1 "LOS CARRILES"



Plano de detalle 2 SITUACIÓN SOBRE ORTOFOTOGRAFÍA DEL ELEMENTO



LEYENDA GENERAL

-  Extensión del plano de detalle 1
-  Extensión del plano de detalle 2
-  Límite del sector S-1
-  Agrupación de arbustos



Plano de situación ficha 2096

FICHAS DEL INVENTARIO DE PIES ARBÓREOS Y ARBUSTIVOS

Árbol

Nº de ficha 2097
 Tipo de elemento: Árbol individual
 Especie: *Pinus pinea*
 Altura (m): 6
 Perímetro (cm): 88
 Altura de la 1ª rama (m): 1.8
 Diámetro de copa (m): 6

Localización (*): X: 442705
 Y: 4488540
* Localización aproximada, coordenadas UTM (huso 30 N ETRS 1989)

Edad relativa: Joven

Estado fitosanitario: Bueno
 Madera vista: No Copa terciada: No
 Huecos: No Ramas secas: No
 Inclinación: No Daños estructurales: No

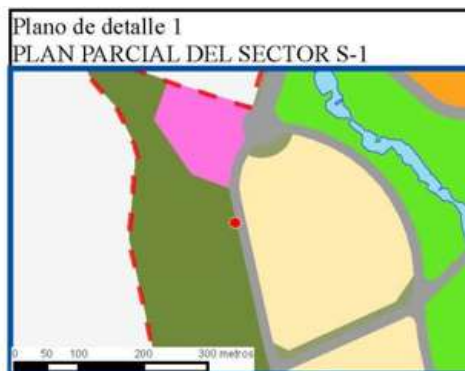
Plagas o enfermedades No




Observaciones:

LEYENDA DEL PLAN PARCIAL:

- DPH Arroyo Valdelacasa
- RU
- RCL
- RCP
- RCPPL
- RCM
- TC
- AT M Valdelatas
- ZV, Parque Central
- ZV, Parques y Jardines
- SUI
- Equipamientos privado
- EQ
- Red Viaria
- RV, Áreas de acompañamiento



Plano de detalle 2
 SITUACIÓN SOBRE ORTOFOTOGRAFÍA DEL ELEMENTO



FICHAS DEL INVENTARIO DE PIES ARBÓREOS Y ARBUSTIVOS

Árbol

Nº de ficha 2098
 Tipo de elemento: Árbol individual
 Especie: *Pinus pinea*
 Altura (m): 4,5
 Perímetro (cm): 82
 Altura de la 1ª rama (m): 0.4
 Diámetro de copa (m): 3

Localización (*): X: 442697
 Y: 4488540
* Localización aproximada, coordenadas UTM (huso 30 N ETRS 1989)

Edad relativa: Joven

Estado fitosanitario: Bueno

Madera vista: No Copa terciada: No
 Huecos: No Ramas secas: No
 Inclinación: No Daños estructurales: No

Plagas o enfermedades No



Observaciones:

LEYENDA DEL PLAN PARCIAL:

-  DPH Arroyo Valdelacasa
-  RU
-  RCL
-  RCP
-  RCPPL
-  RCM
-  TC
-  AT M Valdelatas
-  ZV, Parque Central
-  ZV, Parques y Jardines
-  SUI
-  Equipamientos privado
-  EQ
-  Red Viaria
-  RV, Áreas de acompañamiento

Plano de detalle 1 PLAN PARCIAL DEL SECTOR S-1



SECTOR S-1 "LOS CARRILES"



Plano de detalle 2 SITUACIÓN SOBRE ORTOFOTOGRAFÍA DEL ELEMENTO



LEYENDA GENERAL

-  Extensión del plano de detalle 1
-  Extensión del plano de detalle 2
-  Límite del sector S-1
-  Árbol individual



Plano de situación ficha 2098

Plan Parcial del Sector S-1 "Los Carriles"

Anexo VIII. Inventario de pies arbóreos y arbustivos

FICHAS DEL INVENTARIO DE PIES ARBÓREOS Y ARBUSTIVOS

Arbusto

Nº de ficha 2099
 Tipo de elemento: Arbusto individual
 Especie: *Quercus ilex*
 Altura (m): 2,5
 Diámetro (m): 1,5

Localización (*): X: 442755
 Y: 4488540
* Localización aproximada, coordenadas UTM (huso 30 N ETRS 1989)

Estado fitosanitario: Bueno



Observaciones:

LEYENDA DEL PLAN PARCIAL:

- DPH Arroyo Valdelacasa
- RU
- RCL
- RCP
- RCPPL
- RCM
- TC
- AT M Valdelatas
- ZV, Parque Central
- ZV, Parques y Jardines
- SUI
- Equipamientos privado
- EQ
- Red Viaria
- RV, Áreas de acompañamiento



Plano de detalle 2 SITUACIÓN SOBRE ORTOFOTOGRAFÍA DEL ELEMENTO



LEYENDA GENERAL

- Extensión del plano de detalle 1
- Extensión del plano de detalle 2
- Límite del sector S-1
- Árbol individual

Plano de situación ficha 2099

FICHAS DEL INVENTARIO DE PIES ARBÓREOS Y ARBUSTIVOS

Árbol

Nº de ficha 2100
 Tipo de elemento: Agrupación de brotes de cepa
 Especie: *Quercus ilex*
 Altura media (m): 5
 Perímetro medio (cm): 45
 Altura de la 1ª rama (m): 0.9
 Diámetro de copa medio (3.5

Localización (*): X: 442737
 Y: 4488539
* Localización aproximada, coordenadas UTM (huso 30 N ETRS 1989)

Edad relativa: Joven

Estado fitosanitario:

Bueno

Madera vista: No Copa terciada: No
 Huecos: No Ramas secas: No
 Inclinación: No Daños estructurales: No

Plagas o enfermedades No



Observaciones:

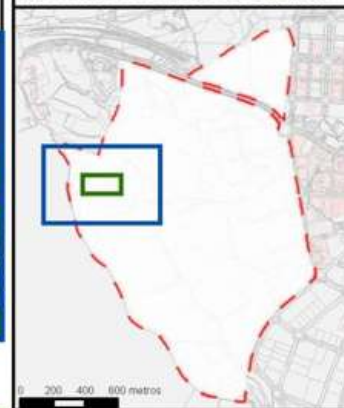
LEYENDA DEL PLAN PARCIAL:

- DPH Arroyo Valdelacasa
- RU
- RCL
- RCP
- RCPPL
- RCM
- TC
- AT M Valdelatas
- ZV, Parque Central
- ZV, Parques y Jardines
- SUI
- Equipamientos privado
- EQ
- Red Viaria
- RV, Áreas de acompañamiento

Plano de detalle 1 PLAN PARCIAL DEL SECTOR S-1



SECTOR S-1 "LOS CARRILES"



Plano de detalle 2 SITUACIÓN SOBRE ORTOFOTOGRAFÍA DEL ELEMENTO



LEYENDA GENERAL

- Extensión del plano de detalle 1
- Extensión del plano de detalle 2
- Límite del sector S-1
- Árbol individual

Plano de situación ficha 2100

Plan Parcial del Sector S-1 "Los Carriles"

Anexo VIII. Inventario de pies arbóreos y arbustivos

FICHAS DEL INVENTARIO DE PIES ARBÓREOS Y ARBUSTIVOS

Arbusto

Nº de ficha 2101
 Tipo de elemento: Arbusto individual
 Especie: *Quercus ilex*
 Altura (m): 1,8
 Diámetro (m): 1,5

Localización (*): X: 442703
 Y: 4488539
* Localización aproximada, coordenadas UTM (huso 30 N ETRS 1989)

Estado fitosanitario: Bueno




Observaciones:

LEYENDA DEL PLAN PARCIAL:

- DPH Arroyo Valdelacasa
- RU
- RCL
- RCP
- RCPPL
- RCM
- TC
- AT M Valdelatas
- ZV, Parque Central
- ZV, Parques y Jardines
- SUI
- Equipamientos privado
- EQ
- Red Viaria
- RV, Áreas de acompañamiento



Plano de detalle 2
SITUACIÓN SOBRE ORTOFOTOGRAFÍA DEL ELEMENTO



Plano de situación ficha 2101

FICHAS DEL INVENTARIO DE PIES ARBÓREOS Y ARBUSTIVOS

Arbusto

Nº de ficha 2102
 Tipo de elemento: Arbusto individual
 Especie: *Quercus ilex*
 Altura (m): 3,5
 Diámetro (m): 3

Localización (*): X: 442877
 Y: 4488539
* Localización aproximada, coordenadas UTM (huso 30 N ETRS 1989)

Estado fitosanitario: Bueno



Observaciones:

LEYENDA DEL PLAN PARCIAL:

- DPH Arroyo Valdelacasa
- RU
- RCL
- RCP
- RCPPL
- RCM
- TC
- AT M Valdelatas
- ZV, Parque Central
- ZV, Parques y Jardines
- SUI
- Equipamientos privado
- EQ
- Red Viaria
- RV, Áreas de acompañamiento



Plano de detalle 2
 SITUACIÓN SOBRE ORTOFOTOGRAFÍA DEL ELEMENTO



Plano de situación ficha 2102

FICHAS DEL INVENTARIO DE PIES ARBÓREOS Y ARBUSTIVOS

Árbol

Nº de ficha 2103
 Tipo de elemento: Agrupación de brotes de cepa
 Especie: *Quercus ilex*
 Altura media (m): 5
 Perímetro medio (cm): 46
 Altura de la 1ª rama (m): 1
 Diámetro de copa medio (4

Localización (*): X: 442772
 Y: 4488539
* Localización aproximada, coordenadas UTM (huso 30 N ETRS 1989)

Edad relativa: Joven

Estado fitosanitario:

Bueno

Madera vista: No Copa terciada: No
 Huecos: No Ramas secas: No
 Inclinación: No Daños estructurales: No

Plagas o enfermedades No



Observaciones:

LEYENDA DEL PLAN PARCIAL:

- DPH Arroyo Valdelacasa
- RU
- RCL
- RCP
- RCPPL
- RCM
- TC
- AT M Valdelatas
- ZV, Parque Central
- ZV, Parques y Jardines
- SUI
- Equipamientos privado
- EQ
- Red Viaria
- RV, Áreas de acompañamiento

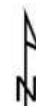


Plano de detalle 2 SITUACIÓN SOBRE ORTOFOTOGRAFÍA DEL ELEMENTO



LEYENDA GENERAL

- Extensión del plano de detalle 1
- Extensión del plano de detalle 2
- Límite del sector S-1
- Árbol individual



Plano de situación ficha 2103

FICHAS DEL INVENTARIO DE PIES ARBÓREOS Y ARBUSTIVOS

Arbusto

Nº de ficha 2104
 Tipo de elemento: Arbusto individual
 Especie: *Retama sphaerocarpa*
 Altura (m): 1,5
 Diámetro (m): 2,5

Localización (*): X: 442720
 Y: 4488538
* Localización aproximada, coordenadas UTM (huso 30 N ETRS 1989)

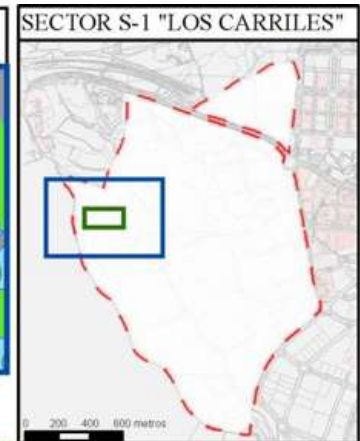
Estado fitosanitario: Bueno



Observaciones:

LEYENDA DEL PLAN PARCIAL:

- DPH Arroyo Valdelacasa
- RU
- RCL
- RCP
- RCPPL
- RCM
- TC
- AT M Valdelatas
- ZV, Parque Central
- ZV, Parques y Jardines
- SUI
- Equipamientos privado
- EQ
- Red Viaria
- RV, Áreas de acompañamiento



Plano de detalle 2
 SITUACIÓN SOBRE ORTOFOTOGRAFÍA DEL ELEMENTO



FICHAS DEL INVENTARIO DE PIES ARBÓREOS Y ARBUSTIVOS

Arbusto

Nº de ficha 2105
 Tipo de elemento: Arbusto individual
 Especie: *Quercus ilex*
 Altura (m): 2,5
 Diámetro (m): 2

Localización (*): X: 442685
 Y: 4488537
* Localización aproximada, coordenadas UTM (huso 30 N ETRS 1989)

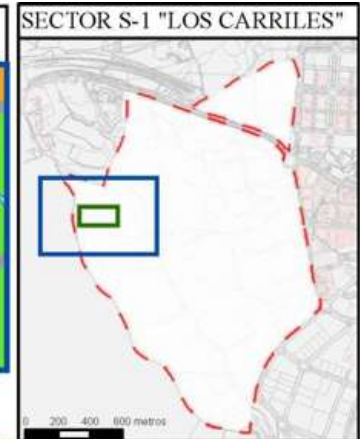
Estado fitosanitario: Bueno



Observaciones:

LEYENDA DEL PLAN PARCIAL:

- DPH Arroyo Valdelacasa
- RU
- RCL
- RCP
- RCPPL
- RCM
- TC
- AT M Valdelatas
- ZV, Parque Central
- ZV, Parques y Jardines
- SUI
- Equipamientos privado
- EQ
- Red Viaria
- RV, Áreas de acompañamiento



Plano de detalle 2
 SITUACIÓN SOBRE ORTOFOTOGRAFÍA DEL ELEMENTO



FICHAS DEL INVENTARIO DE PIES ARBÓREOS Y ARBUSTIVOS

Arbusto

Nº de ficha 2106
 Tipo de elemento: Arbusto individual
 Especie: *Quercus ilex*
 Altura (m): 2
 Diámetro (m): 4,5

Localización (*): X: 442812
 Y: 4488537
* Localización aproximada, coordenadas UTM (huso 30 N ETRS 1989)

Estado fitosanitario: Bueno



Observaciones:

LEYENDA DEL PLAN PARCIAL:

-  DPH Arroyo Valdelacasa
-  RU
-  RCL
-  RCP
-  RCPPL
-  RCM
-  TC
-  AT M Valdelatas
-  ZV, Parque Central
-  ZV, Parques y Jardines
-  SUI
-  Equipamientos privado
-  EQ
-  Red Viaria
-  RV, Áreas de acompañamiento

Plano de detalle 1 PLAN PARCIAL DEL SECTOR S-1



SECTOR S-1 "LOS CARRILES"



Plano de detalle 2 SITUACIÓN SOBRE ORTOFOTOGRAFÍA DEL ELEMENTO



LEYENDA GENERAL

-  Extensión del plano de detalle 1
-  Extensión del plano de detalle 2
-  Límite del sector S-1
-  Árbol individual

Plano de situación ficha 2106

FICHAS DEL INVENTARIO DE PIES ARBÓREOS Y ARBUSTIVOS

Arbusto

Nº de ficha 2107
 Tipo de elemento: Arbusto individual
 Especie: *Quercus ilex*
 Altura (m): 4,5
 Diámetro (m): 3,5

Localización (*): X: 442748
 Y: 4488537
* Localización aproximada, coordenadas UTM (huso 30 N ETRS 1989)

Estado fitosanitario: Bueno



Observaciones:

LEYENDA DEL PLAN PARCIAL:

- DPH Arroyo Valdelacasa
- RU
- RCL
- RCP
- RCPPL
- RCM
- TC
- AT M Valdelatas
- ZV, Parque Central
- ZV, Parques y Jardines
- SUI
- Equipamientos privado
- EQ
- Red Viaria
- RV, Áreas de acompañamiento



Plano de detalle 2
 SITUACIÓN SOBRE ORTOFOTOGRAFÍA DEL ELEMENTO



LEYENDA GENERAL

- Extensión del plano de detalle 1
- Extensión del plano de detalle 2
- Límite del sector S-1
- Árbol individual



Plano de situación ficha 2107

FICHAS DEL INVENTARIO DE PIES ARBÓREOS Y ARBUSTIVOS

Arbusto

Nº de ficha 2108
 Tipo de elemento: Arbusto individual
 Especie: *Quercus ilex*
 Altura (m): 3
 Diámetro (m): 1,3

Localización (*): X: 442689
 Y: 4488537
* Localización aproximada, coordenadas UTM (huso 30 N ETRS 1989)

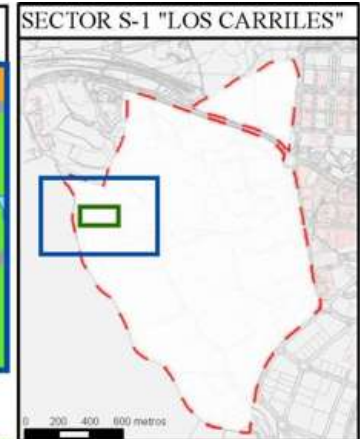
Estado fitosanitario: Bueno



Observaciones:

LEYENDA DEL PLAN PARCIAL:

- DPH Arroyo Valdelacasa
- RU
- RCL
- RCP
- RCPPL
- RCM
- TC
- AT M Valdelatas
- ZV, Parque Central
- ZV, Parques y Jardines
- SUI
- Equipamientos privado
- EQ
- Red Viaria
- RV, Áreas de acompañamiento



Plano de detalle 2
 SITUACIÓN SOBRE ORTOFOTOGRAFÍA DEL ELEMENTO



FICHAS DEL INVENTARIO DE PIES ARBÓREOS Y ARBUSTIVOS

Árbol

Nº de ficha 2109
 Tipo de elemento: Árbol individual
 Especie: *Pinus pinea*
 Altura (m): 5
 Perímetro (cm): 92
 Altura de la 1ª rama (m): 0.8
 Diámetro de copa (m): 4

Localización (*): X: 442729
 Y: 4488537
* Localización aproximada, coordenadas UTM (huso 30 N ETRS 1989)

Edad relativa: Joven

Estado fitosanitario:

Bueno

Madera vista: No Copa terciada: No
 Huecos: No Ramas secas: No
 Inclinación: No Daños estructurales: No

Plagas o enfermedades No



Observaciones: Pie bifurcado

LEYENDA DEL PLAN PARCIAL:

- DPH Arroyo Valdelacasa
- RU
- RCL
- RCP
- RCPPL
- RCM
- TC
- AT M Valdelatas
- ZV, Parque Central
- ZV, Parques y Jardines
- SUI
- Equipamientos privado
- EQ
- Red Viaria
- RV, Áreas de acompañamiento

Plano de detalle 1 PLAN PARCIAL DEL SECTOR S-1



SECTOR S-1 "LOS CARRILES"



Plano de detalle 2 SITUACIÓN SOBRE ORTOFOTOGRAFÍA DEL ELEMENTO



LEYENDA GENERAL

- Extensión del plano de detalle 1
- Extensión del plano de detalle 2
- Límite del sector S-1
- Árbol individual

Plano de situación ficha 2109

Plan Parcial del Sector S-1 "Los Carriles"

Anexo VIII. Inventario de pies arbóreos y arbustivos

FICHAS DEL INVENTARIO DE PIES ARBÓREOS Y ARBUSTIVOS

Árbol

Nº de ficha 2110
 Tipo de elemento: Árbol individual
 Especie: *Quercus ilex*
 Altura (m): 5
 Perímetro (cm): 46
 Altura de la 1ª rama (m): 0
 Diámetro de copa (m): 3.5

Localización (*): X: 442692
 Y: 4488536
* Localización aproximada, coordenadas UTM (huso 30 N ETRS 1989)

Edad relativa: Joven

Estado fitosanitario: **Bueno**

Madera vista:	No	Copa terciada:	No
Huecos:	No	Ramas secas:	No
Inclinación:	No	Daños estructurales:	No

Plagas o enfermedades No



Observaciones:

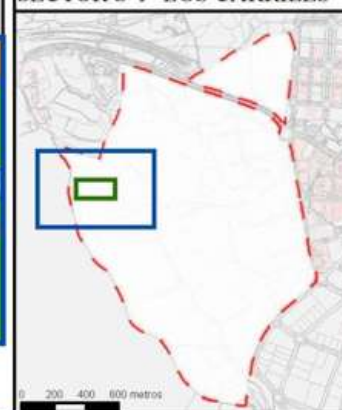
LEYENDA DEL PLAN PARCIAL:

-  DPH Arroyo Valdelacasa
-  RU
-  RCL
-  RCP
-  RCPPL
-  RCM
-  TC
-  AT M Valdelatas
-  ZV, Parque Central
-  ZV, Parques y Jardines
-  SUI
-  Equipamientos privado
-  EQ
-  Red Viaria
-  RV, Áreas de acompañamiento

Plano de detalle 1 PLAN PARCIAL DEL SECTOR S-1



SECTOR S-1 "LOS CARRILES"



Plano de detalle 2 SITUACIÓN SOBRE ORTOFOTOGRAFÍA DEL ELEMENTO



LEYENDA GENERAL

-  Extensión del plano de detalle 1
-  Extensión del plano de detalle 2
-  Límite del sector S-1
-  Árbol individual



Plano de situación ficha 2110

Plan Parcial del Sector S-1 "Los Carriles"

Anexo VIII. Inventario de pies arbóreos y arbustivos

FICHAS DEL INVENTARIO DE PIES ARBÓREOS Y ARBUSTIVOS

Árbol

Nº de ficha 2111
 Tipo de elemento: Agrupación de brotes de cepa
 Especie: *Quercus ilex*
 Altura media (m): 5
 Perímetro medio (cm): 52
 Altura de la 1ª rama (m): 1
 Diámetro de copa medio (5.5

Localización (*): X: 443148
 Y: 4488536
* Localización aproximada, coordenadas UTM (huso 30 N ETRS 1989)

Edad relativa: Joven

Estado fitosanitario: Bueno
 Madera vista: No Copa terciada: No
 Huecos: No Ramas secas: No
 Inclinación: No Daños estructurales: No
 Plagas o enfermedades No



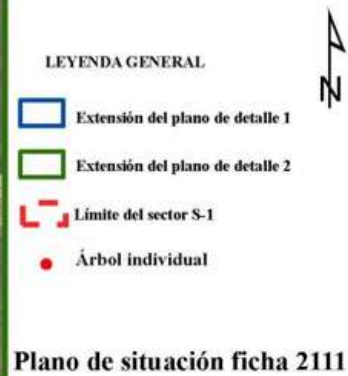
Observaciones:

LEYENDA DEL PLAN PARCIAL:

- DPH Arroyo Valdelacasa
- RU
- RCL
- RCP
- RCPPL
- RCM
- TC
- AT M Valdelatas
- ZV, Parque Central
- ZV, Parques y Jardines
- SUI
- Equipamientos privado
- EQ
- Red Viaria
- RV, Áreas de acompañamiento



Plano de detalle 2 SITUACIÓN SOBRE ORTOFOTOGRAFÍA DEL ELEMENTO



Plano de situación ficha 2111

FICHAS DEL INVENTARIO DE PIES ARBÓREOS Y ARBUSTIVOS

Arbusto

Nº de ficha 2112
 Tipo de elemento: Arbusto individual
 Especie: *Crataegus monogyna*
 Altura (m): 3
 Diámetro (m): 3

Localización (*): X: 443143
 Y: 4488536
* Localización aproximada, coordenadas UTM (huso 30 N ETRS 1989)

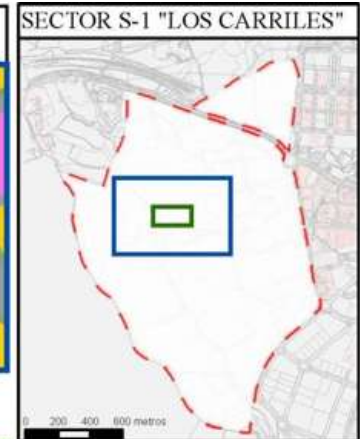
Estado fitosanitario: Bueno



Observaciones:

LEYENDA DEL PLAN PARCIAL:

- DPH Arroyo Valdelacasa
- RU
- RCL
- RCP
- RCPPL
- RCM
- TC
- AT M Valdelatas
- ZV, Parque Central
- ZV, Parques y Jardines
- SUI
- Equipamientos privado
- EQ
- Red Viaria
- RV, Áreas de acompañamiento



Plano de detalle 2
 SITUACIÓN SOBRE ORTOFOTOGRAFÍA DEL ELEMENTO



FICHAS DEL INVENTARIO DE PIES ARBÓREOS Y ARBUSTIVOS

Árbol

Nº de ficha 2113
 Tipo de elemento: Agrupación de brotes de cepa
 Especie: *Quercus ilex*
 Altura media (m): 5
 Perímetro medio (cm): 40
 Altura de la 1ª rama (m): 1
 Diámetro de copa medio (3

Localización (*): X: 442693
 Y: 4488535
* Localización aproximada, coordenadas UTM (huso 30 N ETRS 1989)

Edad relativa: Joven

Estado fitosanitario:

Bueno

Madera vista: No Copa terciada: No
 Huecos: No Ramas secas: No
 Inclinación: No Daños estructurales: No

Plagas o enfermedades No



Observaciones:

LEYENDA DEL PLAN PARCIAL:

- DPH Arroyo Valdelacasa
- RU
- RCL
- RCP
- RCPPL
- RCM
- TC
- AT M Valdelatas
- ZV, Parque Central
- ZV, Parques y Jardines
- SUI
- Equipamientos privado
- EQ
- Red Viaria
- RV, Áreas de acompañamiento

Plano de detalle 1 PLAN PARCIAL DEL SECTOR S-1



SECTOR S-1 "LOS CARRILES"



Plano de detalle 2 SITUACIÓN SOBRE ORTOFOTOGRAFÍA DEL ELEMENTO



LEYENDA GENERAL

- Extensión del plano de detalle 1
- Extensión del plano de detalle 2
- Límite del sector S-1
- Árbol individual



Plano de situación ficha 2113

Plan Parcial del Sector S-1 "Los Carriles"

Anexo VIII. Inventario de pies arbóreos y arbustivos

FICHAS DEL INVENTARIO DE PIES ARBÓREOS Y ARBUSTIVOS

Arbusto

Nº de ficha 2114
 Tipo de elemento: Agrupación de arbustos
 Especie: *Rubus ulmifolius*
 Altura (m): 2,5
 Diámetro medio (m): 2,5
 Especies acompañantes: No

Estado fitosanitario: Bueno

Localización (*): X: 443133
 Y: 4488535
* Localización aproximada, coordenadas UTM (huso 30 N ETRS 1989)

Grado de recubrimiento: 75-100
 Superficie (m²): 27



Observaciones:

LEYENDA DEL PLAN PARCIAL:

-  DPH Arroyo Valdelacasa
-  RU
-  RCL
-  RCP
-  RCPPL
-  RCM
-  TC
-  AT M Valdelatas
-  ZV, Parque Central
-  ZV, Parques y Jardines
-  SUI
-  Equipamientos privado
-  EQ
-  Red Viaria
-  RV, Áreas de acompañamiento

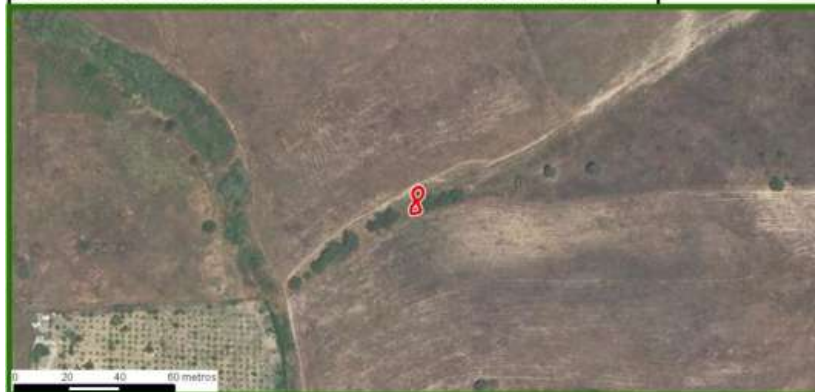
Plano de detalle 1 PLAN PARCIAL DEL SECTOR S-1



SECTOR S-1 "LOS CARRILES"



Plano de detalle 2 SITUACIÓN SOBRE ORTOFOTOGRAFÍA DEL ELEMENTO



LEYENDA GENERAL

-  Extensión del plano de detalle 1
-  Extensión del plano de detalle 2
-  Límite del sector S-1
-  Agrupación de arbustos



Plano de situación ficha 2114

FICHAS DEL INVENTARIO DE PIES ARBÓREOS Y ARBUSTIVOS

Árbol

Nº de ficha 2115
 Tipo de elemento: Agrupación de brotes de cepa
 Especie: *Quercus ilex*
 Altura media (m): 5,5
 Perímetro medio (cm): 40
 Altura de la 1ª rama (m): 1.2
 Diámetro de copa medio (5

Localización (*): X: 442752
 Y: 4488535
* Localización aproximada, coordenadas UTM (huso 30 N ETRS 1989)

Edad relativa: Joven

Estado fitosanitario: Bueno
 Madera vista: No Copa terciada: No
 Huecos: No Ramas secas: No
 Inclinación: No Daños estructurales: No

Plagas o enfermedades No



Observaciones:

LEYENDA DEL PLAN PARCIAL:

- DPH Arroyo Valdelacasa
- RU
- RCL
- RCP
- RCPPL
- RCM
- TC
- AT M Valdelatas
- ZV, Parque Central
- ZV, Parques y Jardines
- SUI
- Equipamientos privado
- EQ
- Red Viaria
- RV, Áreas de acompañamiento



Plano de detalle 2
 SITUACIÓN SOBRE ORTOFOTOGRAFÍA DEL ELEMENTO



FICHAS DEL INVENTARIO DE PIES ARBÓREOS Y ARBUSTIVOS

Arbusto

Nº de ficha 2116
 Tipo de elemento: Arbusto individual
 Especie: *Crataegus monogyna*
 Altura (m): 4,5
 Diámetro (m): 4

Localización (*): X: 443136
 Y: 4488535
* Localización aproximada, coordenadas UTM (huso 30 N ETRS 1989)

Estado fitosanitario: Bueno



Observaciones:

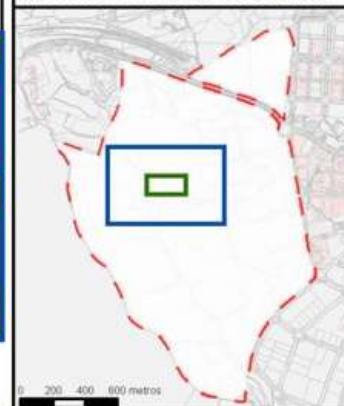
LEYENDA DEL PLAN PARCIAL:

- DPH Arroyo Valdelacasa
- RU
- RCL
- RCP
- RCPPL
- RCM
- TC
- AT M Valdelatas
- ZV, Parque Central
- ZV, Parques y Jardines
- SUI
- Equipamientos privado
- EQ
- Red Viaria
- RV, Áreas de acompañamiento

Plano de detalle 1 PLAN PARCIAL DEL SECTOR S-1



SECTOR S-1 "LOS CARRILES"



Plano de detalle 2 SITUACIÓN SOBRE ORTOFOTOGRAFÍA DEL ELEMENTO



LEYENDA GENERAL

- Extensión del plano de detalle 1
- Extensión del plano de detalle 2
- Límite del sector S-1
- Árbol individual

Plano de situación ficha 2116

FICHAS DEL INVENTARIO DE PIES ARBÓREOS Y ARBUSTIVOS

Arbusto

Nº de ficha 2117
 Tipo de elemento: Arbusto individual
 Especie: *Quercus ilex*
 Altura (m): 2,5
 Diámetro (m): 3

Localización (*): X: 443131
 Y: 4488535
* Localización aproximada, coordenadas UTM (huso 30 N ETRS 1989)

Estado fitosanitario: Bueno




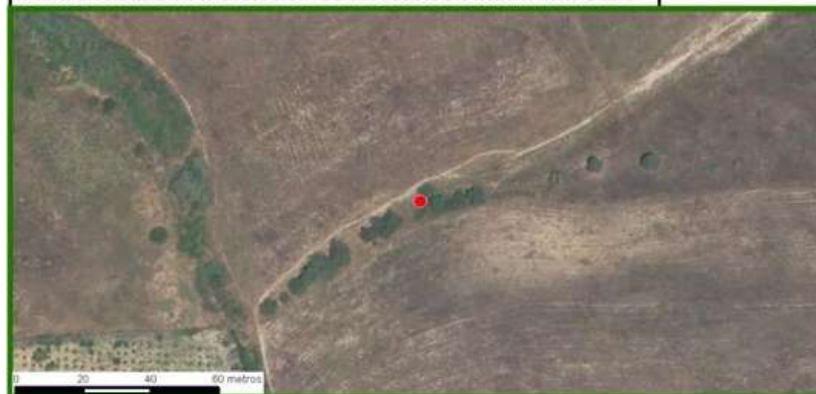
Observaciones:

LEYENDA DEL PLAN PARCIAL:

- DPH Arroyo Valdelacasa
- RU
- RCL
- RCP
- RCPPL
- RCM
- TC
- AT M Valdelatas
- ZV, Parque Central
- ZV, Parques y Jardines
- SUI
- Equipamientos privado
- EQ
- Red Viaria
- RV, Áreas de acompañamiento



Plano de detalle 2
 SITUACIÓN SOBRE ORTOFOTOGRAFÍA DEL ELEMENTO



FICHAS DEL INVENTARIO DE PIES ARBÓREOS Y ARBUSTIVOS

Arbusto

Nº de ficha 2118
 Tipo de elemento: Arbusto individual
 Especie: *Quercus ilex*
 Altura (m): 2
 Diámetro (m): 1,5

Localización (*): X: 442776
 Y: 4488535
* Localización aproximada, coordenadas UTM (huso 30 N ETRS 1989)

Estado fitosanitario: Bueno



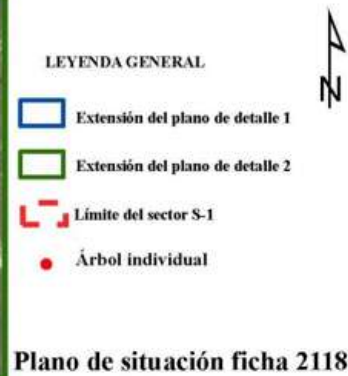
Observaciones:

LEYENDA DEL PLAN PARCIAL:

- DPH Arroyo Valdelacasa
- RU
- RCL
- RCP
- RCPPL
- RCM
- TC
- AT M Valdelatas
- ZV, Parque Central
- ZV, Parques y Jardines
- SUI
- Equipamientos privado
- EQ
- Red Viaria
- RV, Áreas de acompañamiento



Plano de detalle 2
 SITUACIÓN SOBRE ORTOFOTOGRAFÍA DEL ELEMENTO



FICHAS DEL INVENTARIO DE PIES ARBÓREOS Y ARBUSTIVOS

Arbusto

Nº de ficha 2119
 Tipo de elemento: Arbusto individual
 Especie: *Quercus ilex*
 Altura (m): 2,5
 Diámetro (m): 2,5

Localización (*): X: 442724
 Y: 4488534
* Localización aproximada, coordenadas UTM (huso 30 N ETRS 1989)

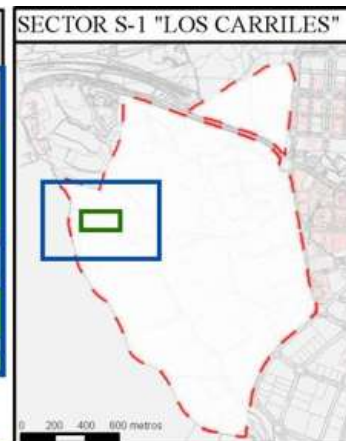
Estado fitosanitario: Bueno



Observaciones:

LEYENDA DEL PLAN PARCIAL:

- DPH Arroyo Valdelacasa
- RU
- RCL
- RCP
- RCPPL
- RCM
- TC
- AT M Valdelatas
- ZV, Parque Central
- ZV, Parques y Jardines
- SUI
- Equipamientos privado
- EQ
- Red Viaria
- RV, Áreas de acompañamiento



Plano de detalle 2
 SITUACIÓN SOBRE ORTOFOTOGRAFÍA DEL ELEMENTO



FICHAS DEL INVENTARIO DE PIES ARBÓREOS Y ARBUSTIVOS

Arbusto

Nº de ficha 2120
 Tipo de elemento: Arbusto individual
 Especie: *Crataegus monogyna*
 Altura (m): 3
 Diámetro (m): 1,5

Localización (*): X: 443065
 Y: 4488534
* Localización aproximada, coordenadas UTM (huso 30 N ETRS 1989)

Estado fitosanitario: Bueno



Observaciones:

LEYENDA DEL PLAN PARCIAL:

- DPH Arroyo Valdelacasa
- RU
- RCL
- RCP
- RCPPL
- RCM
- TC
- AT M Valdelatas
- ZV, Parque Central
- ZV, Parques y Jardines
- SUI
- Equipamientos privado
- EQ
- Red Viaria
- RV, Áreas de acompañamiento



Plano de detalle 2
 SITUACIÓN SOBRE ORTOFOTOGRAFÍA DEL ELEMENTO



FICHAS DEL INVENTARIO DE PIES ARBÓREOS Y ARBUSTIVOS

Arbusto

Nº de ficha 2121
 Tipo de elemento: Arbusto individual
 Especie: *Quercus ilex*
 Altura (m): 3
 Diámetro (m): 4

Localización (*): X: 442871
 Y: 4488534
* Localización aproximada, coordenadas UTM (huso 30 N ETRS 1989)

Estado fitosanitario: Bueno



Observaciones:

LEYENDA DEL PLAN PARCIAL:

- DPH Arroyo Valdelacasa
- RU
- RCL
- RCP
- RCPPL
- RCM
- TC
- AT M Valdelatas
- ZV, Parque Central
- ZV, Parques y Jardines
- SUI
- Equipamientos privado
- EQ
- Red Viaria
- RV, Áreas de acompañamiento



Plano de detalle 2
 SITUACIÓN SOBRE ORTOFOTOGRAFÍA DEL ELEMENTO



LEYENDA GENERAL

- Extensión del plano de detalle 1
- Extensión del plano de detalle 2
- Límite del sector S-1
- Árbol individual

Plano de situación ficha 2121

FICHAS DEL INVENTARIO DE PIES ARBÓREOS Y ARBUSTIVOS

Arbusto

Nº de ficha 2122
 Tipo de elemento: Arbusto individual
 Especie: *Quercus ilex*
 Altura (m): 1,5
 Diámetro (m): 2

Localización (*):	X: 442715
* Localización aproximada, coordenadas UTM (huso 30 N ETRS 1989)	Y: 4488534

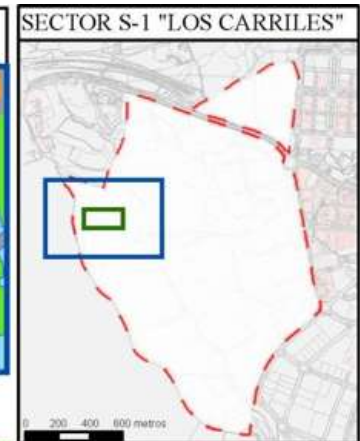
Estado fitosanitario: Bueno



Observaciones:

LEYENDA DEL PLAN PARCIAL:

- DPH Arroyo Valdelacasa
- RU
- RCL
- RCP
- RCPPL
- RCM
- TC
- AT M Valdelatas
- ZV, Parque Central
- ZV, Parques y Jardines
- SUI
- Equipamientos privado
- EQ
- Red Viaria
- RV, Áreas de acompañamiento



Plano de detalle 2 SITUACIÓN SOBRE ORTOFOTOGRAFÍA DEL ELEMENTO



Plano de situación ficha 2122

FICHAS DEL INVENTARIO DE PIES ARBÓREOS Y ARBUSTIVOS

Arbusto

Nº de ficha 2123
 Tipo de elemento: Arbusto individual
 Especie: *Quercus ilex*
 Altura (m): 2,5
 Diámetro (m): 1,5

Localización (*): X: 442691
 Y: 4488534
* Localización aproximada, coordenadas UTM (huso 30 N ETRS 1989)

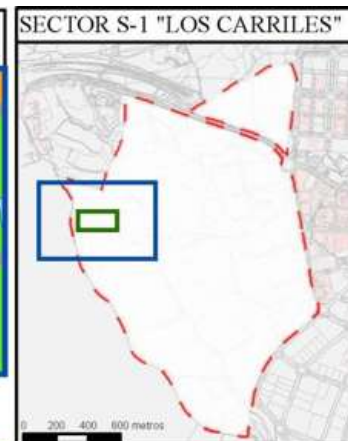
Estado fitosanitario: Bueno



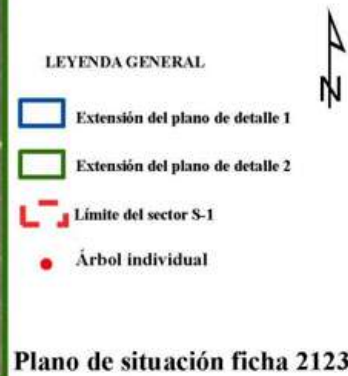
Observaciones:

LEYENDA DEL PLAN PARCIAL:

- DPH Arroyo Valdelacasa
- RU
- RCL
- RCP
- RCPPL
- RCM
- TC
- AT M Valdelatas
- ZV, Parque Central
- ZV, Parques y Jardines
- SUI
- Equipamientos privado
- EQ
- Red Viaria
- RV, Áreas de acompañamiento



Plano de detalle 2
 SITUACIÓN SOBRE ORTOFOTOGRAFÍA DEL ELEMENTO



FICHAS DEL INVENTARIO DE PIES ARBÓREOS Y ARBUSTIVOS

Arbusto

Nº de ficha 2124
 Tipo de elemento: Agrupación de arbustos
 Especie: *Crataegus monogyna*
 Altura (m): 3
 Diámetro medio (m): 2,5

Especies acompañantes: No

Estado fitosanitario: Bueno

Localización (*): X: 443137
 Y: 4488534
* Localización aproximada, coordenadas UTM (huso 30 N ETRS 1989)

Grado de recubrimiento: 75-100

Superficie (m²): 7

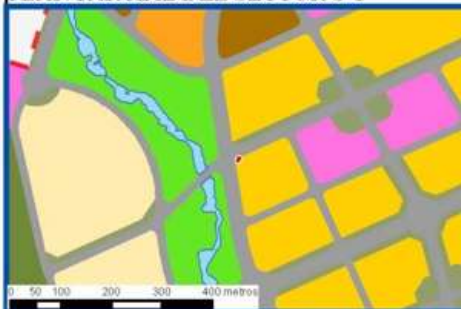


Observaciones:

LEYENDA DEL PLAN PARCIAL:

-  DPH Arroyo Valdelacasa
-  RU
-  RCL
-  RCP
-  RCPPL
-  RCM
-  TC
-  AT M Valdelatas
-  ZV, Parque Central
-  ZV, Parques y Jardines
-  SUI
-  Equipamientos privado
-  EQ
-  Red Viaria
-  RV, Áreas de acompañamiento

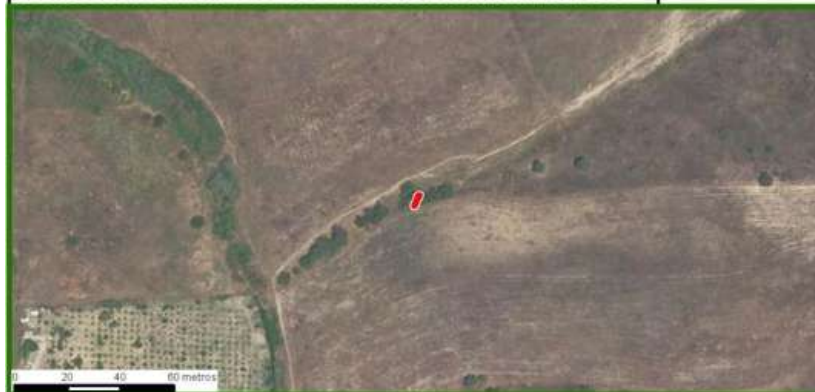
Plano de detalle 1 PLAN PARCIAL DEL SECTOR S-1



SECTOR S-1 "LOS CARRILES"



Plano de detalle 2 SITUACIÓN SOBRE ORTOFOTOGRAFÍA DEL ELEMENTO



LEYENDA GENERAL

-  Extensión del plano de detalle 1
-  Extensión del plano de detalle 2
-  Límite del sector S-1
-  Agrupación de arbustos



Plano de situación ficha 2124

FICHAS DEL INVENTARIO DE PIES ARBÓREOS Y ARBUSTIVOS

Árbol

Nº de ficha 2125
 Tipo de elemento: Árbol individual
 Especie: *Pinus pinea*
 Altura (m): 9
 Perímetro (cm): 108
 Altura de la 1ª rama (m): 2
 Diámetro de copa (m): 6.5

Localización (*): X: 442714
 Y: 4488533
* Localización aproximada, coordenadas UTM (huso 30 N ETRS 1989)

Edad relativa: Joven

Estado fitosanitario:

Bueno

Madera vista: No Copa terciada: No
 Huecos: No Ramas secas: No
 Inclinación: No Daños estructurales: No

Plagas o enfermedades No



Observaciones:

LEYENDA DEL PLAN PARCIAL:

- DPH Arroyo Valdelacasa
- RU
- RCL
- RCP
- RCPPL
- RCM
- TC
- AT M Valdelatas
- ZV, Parque Central
- ZV, Parques y Jardines
- SUI
- Equipamientos privado
- EQ
- Red Viaria
- RV, Áreas de acompañamiento

Plano de detalle 1 PLAN PARCIAL DEL SECTOR S-1



SECTOR S-1 "LOS CARRILES"



Plano de detalle 2 SITUACIÓN SOBRE ORTOFOTOGRAFÍA DEL ELEMENTO



LEYENDA GENERAL

- Extensión del plano de detalle 1
- Extensión del plano de detalle 2
- Límite del sector S-1
- Árbol individual



Plano de situación ficha 2125

FICHAS DEL INVENTARIO DE PIES ARBÓREOS Y ARBUSTIVOS

Árbol

Nº de ficha 2126
 Tipo de elemento: Árbol individual
 Especie: *Quercus ilex*
 Altura (m): 4
 Perímetro (cm): 26
 Altura de la 1ª rama (m): 0.7
 Diámetro de copa (m): 2

Localización (*): X: 442685
 Y: 4488533
* Localización aproximada, coordenadas UTM (huso 30 N ETRS 1989)

Edad relativa: Joven

Estado fitosanitario: Bueno

Madera vista: No Copa terciada: No
 Huecos: No Ramas secas: No
 Inclinación: No Daños estructurales: No

Plagas o enfermedades No

Observaciones:



LEYENDA DEL PLAN PARCIAL:

- DPH Arroyo Valdelacasa
- RU
- RCL
- RCP
- RCPPL
- RCM
- TC
- AT M Valdelatas
- ZV, Parque Central
- ZV, Parques y Jardines
- SUI
- Equipamientos privado
- EQ
- Red Viaria
- RV, Áreas de acompañamiento

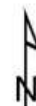


Plano de detalle 2 SITUACIÓN SOBRE ORTOFOTOGRAFÍA DEL ELEMENTO



LEYENDA GENERAL

- Extensión del plano de detalle 1
- Extensión del plano de detalle 2
- Límite del sector S-1
- Árbol individual



Plano de situación ficha 2126

FICHAS DEL INVENTARIO DE PIES ARBÓREOS Y ARBUSTIVOS

Arbusto

Nº de ficha 2127
 Tipo de elemento: Arbusto individual
 Especie: *Quercus ilex*
 Altura (m): 2
 Diámetro (m): 1,5

Localización (*):	X: 442704
* Localización aproximada, coordenadas UTM (huso 30 N ETRS 1989)	Y: 4488533

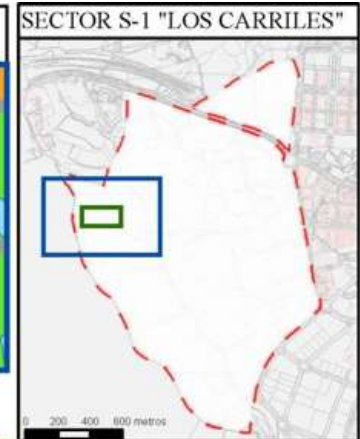
Estado fitosanitario: Bueno



Observaciones:

LEYENDA DEL PLAN PARCIAL:

- DPH Arroyo Valdelacasa
- RU
- RCL
- RCP
- RCPPL
- RCM
- TC
- AT M Valdelatas
- ZV, Parque Central
- ZV, Parques y Jardines
- SUI
- Equipamientos privado
- EQ
- Red Viaria
- RV, Áreas de acompañamiento



Plano de detalle 2 SITUACIÓN SOBRE ORTOFOTOGRAFÍA DEL ELEMENTO



LEYENDA GENERAL

- Extensión del plano de detalle 1
- Extensión del plano de detalle 2
- Límite del sector S-1
- Árbol individual

Plano de situación ficha 2127

FICHAS DEL INVENTARIO DE PIES ARBÓREOS Y ARBUSTIVOS

Arbusto

Nº de ficha 2128
 Tipo de elemento: Arbusto individual
 Especie: *Crataegus monogyna*
 Altura (m): 2
 Diámetro (m): 1,5

Localización (*): X: 443061
 Y: 4488533
* Localización aproximada, coordenadas UTM (huso 30 N ETRS 1989)

Estado fitosanitario: Bueno



Observaciones:

LEYENDA DEL PLAN PARCIAL:

- DPH Arroyo Valdelacasa
- RU
- RCL
- RCP
- RCPPL
- RCM
- TC
- AT M Valdelatas
- ZV, Parque Central
- ZV, Parques y Jardines
- SUI
- Equipamientos privado
- EQ
- Red Viaria
- RV, Áreas de acompañamiento



Plano de detalle 2
 SITUACIÓN SOBRE ORTOFOTOGRAFÍA DEL ELEMENTO



FICHAS DEL INVENTARIO DE PIES ARBÓREOS Y ARBUSTIVOS

Árbol

Nº de ficha 2129
 Tipo de elemento: Árbol individual
 Especie: *Quercus ilex*
 Altura (m): 3
 Perímetro (cm): 18
 Altura de la 1ª rama (m): 0.5
 Diámetro de copa (m): 1.5

Localización (*): X: 443139
 Y: 4488532
* Localización aproximada, coordenadas UTM (huso 30 N ETRS 1989)

Edad relativa: Joven

Estado fitosanitario: Bueno

Madera vista: No Copa terciada: No
 Huecos: No Ramas secas: No
 Inclinación: No Daños estructurales: No

Plagas o enfermedades No

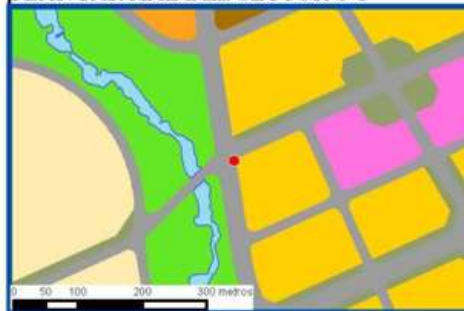


Observaciones:

LEYENDA DEL PLAN PARCIAL:

- DPH Arroyo Valdelacasa
- RU
- RCL
- RCP
- RCPPL
- RCM
- TC
- AT M Valdelatas
- ZV, Parque Central
- ZV, Parques y Jardines
- SUI
- Equipamientos privado
- EQ
- Red Viaria
- RV, Áreas de acompañamiento

Plano de detalle 1 PLAN PARCIAL DEL SECTOR S-1



SECTOR S-1 "LOS CARRILES"



Plano de detalle 2 SITUACIÓN SOBRE ORTOFOTOGRAFÍA DEL ELEMENTO



LEYENDA GENERAL

- Extensión del plano de detalle 1
- Extensión del plano de detalle 2
- Límite del sector S-1
- Árbol individual



Plano de situación ficha 2129

Plan Parcial del Sector S-1 "Los Carriles"

Anexo VIII. Inventario de pies arbóreos y arbustivos

FICHAS DEL INVENTARIO DE PIES ARBÓREOS Y ARBUSTIVOS

Árbol

Nº de ficha 2130
 Tipo de elemento: Agrupación de brotes de cepa
 Especie: *Ailanthus altissima*
 Altura media (m): 5,5
 Perímetro medio (cm): 30
 Altura de la 1ª rama (m): 0.8
 Diámetro de copa medio (2.5

Localización (*): X: 442533
 Y: 4488532
* Localización aproximada, coordenadas UTM (huso 30 N ETRS 1989)

Edad relativa: Joven

Estado fitosanitario: Bueno
 Madera vista: No Copa terciada: No
 Huecos: No Ramas secas: No
 Inclinación: No Daños estructurales: No

Plagas o enfermedades No

Observaciones:



LEYENDA DEL PLAN PARCIAL:

- DPH Arroyo Valdelacasa
- RU
- RCL
- RCP
- RCPPL
- RCM
- TC
- AT M Valdelatas
- ZV, Parque Central
- ZV, Parques y Jardines
- SUI
- Equipamientos privado
- EQ
- Red Viaria
- RV, Áreas de acompañamiento



Plano de detalle 2 SITUACIÓN SOBRE ORTOFOTOGRAFÍA DEL ELEMENTO



LEYENDA GENERAL

- Extensión del plano de detalle 1
- Extensión del plano de detalle 2
- Límite del sector S-1
- Árbol individual



Plano de situación ficha 2130

FICHAS DEL INVENTARIO DE PIES ARBÓREOS Y ARBUSTIVOS

Árbol

Nº de ficha 2131
 Tipo de elemento: Agrupación de brotes de cepa
 Especie: *Quercus ilex*
 Altura media (m): 8
 Perímetro medio (cm): 65
 Altura de la 1ª rama (m): 1
 Diámetro de copa medio (9

Localización (*): X: 442650
 Y: 4488532
* Localización aproximada, coordenadas UTM (huso 30 N ETRS 1989)

Edad relativa: Joven

Estado fitosanitario: Bueno
 Madera vista: No Copa terciada: No
 Huecos: No Ramas secas: No
 Inclinación: No Daños estructurales: No

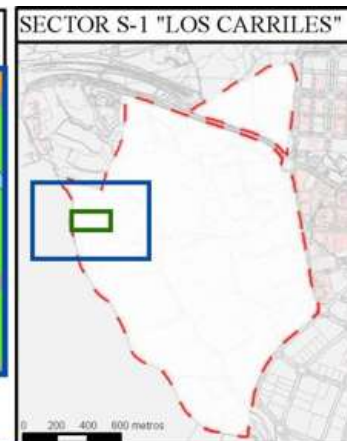
Plagas o enfermedades No




Observaciones:

LEYENDA DEL PLAN PARCIAL:

- DPH Arroyo Valdelacasa
- RU
- RCL
- RCP
- RCPPL
- RCM
- TC
- AT M Valdelatas
- ZV, Parque Central
- ZV, Parques y Jardines
- SUI
- Equipamientos privado
- EQ
- Red Viaria
- RV, Áreas de acompañamiento



**Plano de detalle 2
 SITUACIÓN SOBRE ORTOFOTOGRAFÍA DEL ELEMENTO**



FICHAS DEL INVENTARIO DE PIES ARBÓREOS Y ARBUSTIVOS

Árbol

Nº de ficha 2132
 Tipo de elemento: Árbol individual
 Especie: *Pinus pinea*
 Altura (m): 6,5
 Perímetro (cm): 125
 Altura de la 1ª rama (m): 0.2
 Diámetro de copa (m): 5

Localización (*): X: 442675
 Y: 4488532
* Localización aproximada, coordenadas UTM (huso 30 N ETRS 1989)

Edad relativa: Joven

Estado fitosanitario: Bueno
 Madera vista: No Copa terciada: No
 Huecos: No Ramas secas: No
 Inclinación: No Daños estructurales: No

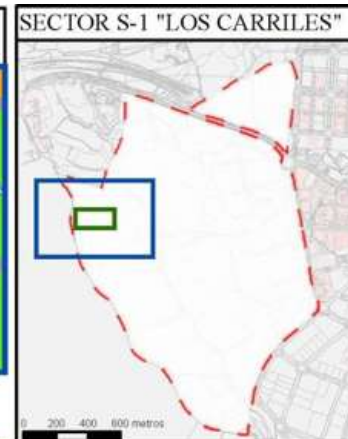
Plagas o enfermedades No

Observaciones: Pie bifurcado



LEYENDA DEL PLAN PARCIAL:

- DPH Arroyo Valdelacasa
- RU
- RCL
- RCP
- RCPPL
- RCM
- TC
- AT M Valdelatas
- ZV, Parque Central
- ZV, Parques y Jardines
- SUI
- Equipamientos privado
- EQ
- Red Viaria
- RV, Áreas de acompañamiento



Plano de detalle 2
 SITUACIÓN SOBRE ORTOFOTOGRAFÍA DEL ELEMENTO



LEYENDA GENERAL

- Extensión del plano de detalle 1
- Extensión del plano de detalle 2
- Límite del sector S-1
- Árbol individual

Plano de situación ficha 2132

FICHAS DEL INVENTARIO DE PIES ARBÓREOS Y ARBUSTIVOS

Arbusto

Nº de ficha 2133
 Tipo de elemento: Arbusto individual
 Especie: *Rubus ulmifolius*
 Altura (m): 2
 Diámetro (m): 4

Localización (*): X: 442530
 Y: 4488532
* Localización aproximada, coordenadas UTM (huso 30 N ETRS 1989)

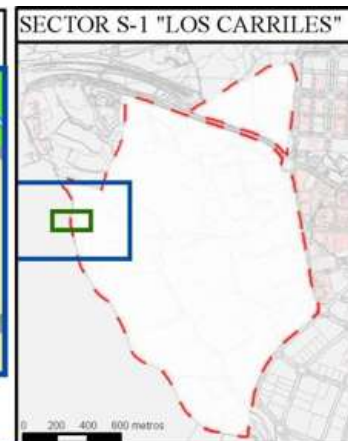
Estado fitosanitario: Bueno



Observaciones:

LEYENDA DEL PLAN PARCIAL:

- DPH Arroyo Valdelacasa
- RU
- RCL
- RCP
- RCPPL
- RCM
- TC
- AT M Valdelatas
- ZV, Parque Central
- ZV, Parques y Jardines
- SUI
- Equipamientos privado
- EQ
- Red Viaria
- RV, Áreas de acompañamiento



Plano de detalle 2
 SITUACIÓN SOBRE ORTOFOTOGRAFÍA DEL ELEMENTO



LEYENDA GENERAL

- Extensión del plano de detalle 1
- Extensión del plano de detalle 2
- Límite del sector S-1
- Árbol individual



Plano de situación ficha 2133

FICHAS DEL INVENTARIO DE PIES ARBÓREOS Y ARBUSTIVOS

Árbol

Nº de ficha 2134
 Tipo de elemento: Árbol individual
 Especie: *Quercus ilex*
 Altura (m): 3,5
 Perímetro (cm): 72
 Altura de la 1ª rama (m): 0.3
 Diámetro de copa (m): 4.5

Localización (*): X: 442888
 Y: 4488531
* Localización aproximada, coordenadas UTM (huso 30 N ETRS 1989)

Edad relativa: Joven

Estado fitosanitario:

Bueno

Madera vista: No Copa terciada: No
 Huecos: No Ramas secas: No
 Inclinación: No Daños estructurales: No

Plagas o enfermedades No



Observaciones:

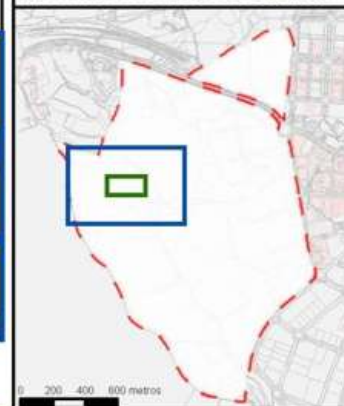
LEYENDA DEL PLAN PARCIAL:

- DPH Arroyo Valdelacasa
- RU
- RCL
- RCP
- RCPPL
- RCM
- TC
- AT M Valdelatas
- ZV, Parque Central
- ZV, Parques y Jardines
- SUI
- Equipamientos privado
- EQ
- Red Viaria
- RV, Áreas de acompañamiento

Plano de detalle 1 PLAN PARCIAL DEL SECTOR S-1



SECTOR S-1 "LOS CARRILES"



Plano de detalle 2 SITUACIÓN SOBRE ORTOFOTOGRAFÍA DEL ELEMENTO



LEYENDA GENERAL

- Extensión del plano de detalle 1
- Extensión del plano de detalle 2
- Límite del sector S-1
- Árbol individual

Plano de situación ficha 2134

FICHAS DEL INVENTARIO DE PIES ARBÓREOS Y ARBUSTIVOS

Arbusto

Nº de ficha 2135
 Tipo de elemento: Arbusto individual
 Especie: *Cistus ladanifer*
 Altura (m): 2,5
 Diámetro (m): 1,5

Localización (*):	X: 442717
* Localización aproximada, coordenadas UTM (huso 30 N ETRS 1989)	Y: 4488531

Estado fitosanitario: Bueno



Observaciones:

LEYENDA DEL PLAN PARCIAL:

-  DPH Arroyo Valdelacasa
-  RU
-  RCL
-  RCP
-  RCPPL
-  RCM
-  TC
-  AT M Valdelatas
-  ZV, Parque Central
-  ZV, Parques y Jardines
-  SUI
-  Equipamientos privado
-  EQ
-  Red Viaria
-  RV, Áreas de acompañamiento

Plano de detalle 1 PLAN PARCIAL DEL SECTOR S-1



SECTOR S-1 "LOS CARRILES"



Plano de detalle 2 SITUACIÓN SOBRE ORTOFOTOGRAFÍA DEL ELEMENTO



LEYENDA GENERAL

-  Extensión del plano de detalle 1
-  Extensión del plano de detalle 2
-  Límite del sector S-1
-  Árbol individual



Plano de situación ficha 2135

FICHAS DEL INVENTARIO DE PIES ARBÓREOS Y ARBUSTIVOS

Arbusto

Nº de ficha 2136
 Tipo de elemento: Arbusto individual
 Especie: *Quercus ilex*
 Altura (m): 1,5
 Diámetro (m): 1,5

Localización (*):	X: 442769
* Localización aproximada, coordenadas UTM (huso 30 N ETRS 1989)	Y: 4488531

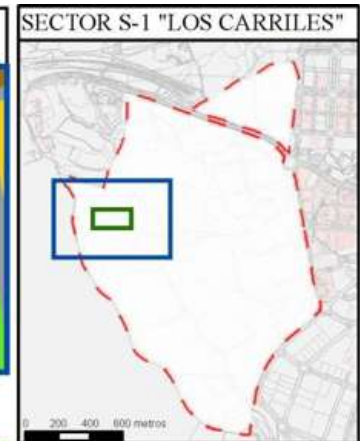
Estado fitosanitario: Bueno



Observaciones:

LEYENDA DEL PLAN PARCIAL:

- DPH Arroyo Valdelacasa
- RU
- RCL
- RCP
- RCPPL
- RCM
- TC
- AT M Valdelatas
- ZV, Parque Central
- ZV, Parques y Jardines
- SUI
- Equipamientos privado
- EQ
- Red Viaria
- RV, Áreas de acompañamiento



Plano de detalle 2
SITUACIÓN SOBRE ORTOFOTOGRAFÍA DEL ELEMENTO



FICHAS DEL INVENTARIO DE PIES ARBÓREOS Y ARBUSTIVOS

Árbol

Nº de ficha 2137
 Tipo de elemento: Agrupación de brotes de cepa
 Especie: *Quercus ilex*
 Altura media (m): 5
 Perímetro medio (cm): 45
 Altura de la 1ª rama (m): 0.5
 Diámetro de copa medio (4.5

Localización (*): X: 442669
 Y: 4488531
* Localización aproximada, coordenadas UTM (huso 30 N ETRS 1989)

Edad relativa: Joven

Estado fitosanitario: Bueno
 Madera vista: No Copa terciada: No
 Huecos: No Ramas secas: No
 Inclinación: No Daños estructurales: No

Plagas o enfermedades No



Observaciones:

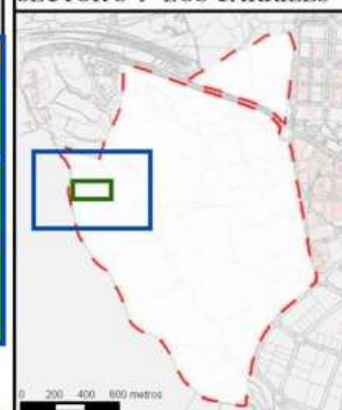
LEYENDA DEL PLAN PARCIAL:

- DPH Arroyo Valdelacasa
- RU
- RCL
- RCP
- RCPPL
- RCM
- TC
- AT M Valdelatas
- ZV, Parque Central
- ZV, Parques y Jardines
- SUI
- Equipamientos privado
- EQ
- Red Viaria
- RV, Áreas de acompañamiento

Plano de detalle 1 PLAN PARCIAL DEL SECTOR S-1



SECTOR S-1 "LOS CARRILES"



Plano de detalle 2 SITUACIÓN SOBRE ORTOFOTOGRAFÍA DEL ELEMENTO



LEYENDA GENERAL

- Extensión del plano de detalle 1
- Extensión del plano de detalle 2
- Límite del sector S-1
- Árbol individual

Plano de situación ficha 2137

FICHAS DEL INVENTARIO DE PIES ARBÓREOS Y ARBUSTIVOS

Árbol

Nº de ficha 2138
 Tipo de elemento: Árbol individual
 Especie: *Crataegus monogyna*
 Altura (m): 5
 Perímetro (cm): 125
 Altura de la 1ª rama (m): 0
 Diámetro de copa (m): 5

Localización (*): X: 443123
 Y: 4488530
* Localización aproximada, coordenadas UTM (huso 30 N ETRS 1989)

Edad relativa: Joven

Estado fitosanitario: **Bueno**

Madera vista: No Copa terciada: No
 Huecos: No Ramas secas: No
 Inclinación: No Daños estructurales: No

Plagas o enfermedades No



Observaciones:

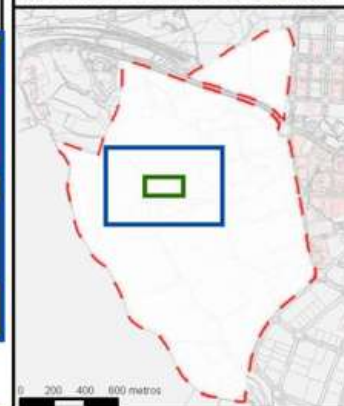
LEYENDA DEL PLAN PARCIAL:

- DPH Arroyo Valdelacasa
- RU
- RCL
- RCP
- RCPPL
- RCM
- TC
- AT M Valdelatas
- ZV, Parque Central
- ZV, Parques y Jardines
- SUI
- Equipamiento privado
- EQ
- Red Viaria
- RV, Áreas de acompañamiento

Plano de detalle 1 PLAN PARCIAL DEL SECTOR S-1



SECTOR S-1 "LOS CARRILES"



Plano de detalle 2 SITUACIÓN SOBRE ORTOFOTOGRAFÍA DEL ELEMENTO



LEYENDA GENERAL

- Extensión del plano de detalle 1
- Extensión del plano de detalle 2
- Límite del sector S-1
- Árbol individual



Plano de situación ficha 2138

FICHAS DEL INVENTARIO DE PIES ARBÓREOS Y ARBUSTIVOS

Arbusto

Nº de ficha 2139
 Tipo de elemento: Arbusto individual
 Especie: *Retama sphaerocarpa*
 Altura (m): 3,5
 Diámetro (m): 3

Localización (*):	X: 442994
* Localización aproximada, coordenadas UTM (huso 30 N ETRS 1989)	Y: 4488530

Estado fitosanitario: Bueno



Observaciones:

LEYENDA DEL PLAN PARCIAL:

-  DPH Arroyo Valdelacasa
-  RU
-  RCL
-  RCP
-  RCPPL
-  RCM
-  TC
-  AT M Valdelatas
-  ZV, Parque Central
-  ZV, Parques y Jardines
-  SUI
-  Equipamientos privado
-  EQ
-  Red Viaria
-  RV, Áreas de acompañamiento

Plano de detalle 1 PLAN PARCIAL DEL SECTOR S-1



SECTOR S-1 "LOS CARRILES"



Plano de detalle 2 SITUACIÓN SOBRE ORTOFOTOGRAFÍA DEL ELEMENTO



LEYENDA GENERAL

-  Extensión del plano de detalle 1
-  Extensión del plano de detalle 2
-  Límite del sector S-1
-  Árbol individual



Plano de situación ficha 2139

FICHAS DEL INVENTARIO DE PIES ARBÓREOS Y ARBUSTIVOS

Árbol

Nº de ficha 2140
 Tipo de elemento: Agrupación de brotes de cepa
 Especie: *Quercus ilex*
 Altura media (m): 6
 Perímetro medio (cm): 48
 Altura de la 1ª rama (m): 0.4
 Diámetro de copa medio (5

Localización (*): X: 442728
 Y: 4488530
* Localización aproximada, coordenadas UTM (huso 30 N ETRS 1989)

Edad relativa: Joven

Estado fitosanitario: Bueno
 Madera vista: No Copa terciada: No
 Huecos: No Ramas secas: No
 Inclinación: No Daños estructurales: No

Plagas o enfermedades No



Observaciones:

LEYENDA DEL PLAN PARCIAL:

- DPH Arroyo Valdelacasa
- RU
- RCL
- RCP
- RCPPL
- RCM
- TC
- AT M Valdelatas
- ZV, Parque Central
- ZV, Parques y Jardines
- SUI
- Equipamientos privado
- EQ
- Red Viaria
- RV, Áreas de acompañamiento



Plano de detalle 2
 SITUACIÓN SOBRE ORTOFOTOGRAFÍA DEL ELEMENTO



LEYENDA GENERAL

- Extensión del plano de detalle 1
- Extensión del plano de detalle 2
- Límite del sector S-1
- Árbol individual



Plano de situación ficha 2140

FICHAS DEL INVENTARIO DE PIES ARBÓREOS Y ARBUSTIVOS

Arbusto

Nº de ficha 2141
 Tipo de elemento: Arbusto individual
 Especie: *Quercus ilex*
 Altura (m): 4
 Diámetro (m): 4

Localización (*): X: 442785
 Y: 4488530
* Localización aproximada, coordenadas UTM (huso 30 N ETRS 1989)

Estado fitosanitario: Bueno



Observaciones:

LEYENDA DEL PLAN PARCIAL:

- DPH Arroyo Valdelacasa
- RU
- RCL
- RCP
- RCPPL
- RCM
- TC
- AT M Valdelatas
- ZV, Parque Central
- ZV, Parques y Jardines
- SUI
- Equipamientos privado
- EQ
- Red Viaria
- RV, Áreas de acompañamiento



Plano de detalle 2
 SITUACIÓN SOBRE ORTOFOTOGRAFÍA DEL ELEMENTO



Plano de situación ficha 2141

FICHAS DEL INVENTARIO DE PIES ARBÓREOS Y ARBUSTIVOS

Arbusto

Nº de ficha 2142
 Tipo de elemento: Arbusto individual
 Especie: *Quercus ilex*
 Altura (m): 1,5
 Diámetro (m): 1

Localización (*): X: 442723
 Y: 4488530
* Localización aproximada, coordenadas UTM (huso 30 N ETRS 1989)

Estado fitosanitario: Bueno



Observaciones:

LEYENDA DEL PLAN PARCIAL:

- DPH Arroyo Valdelacasa
- RU
- RCL
- RCP
- RCPPL
- RCM
- TC
- AT M Valdelatas
- ZV, Parque Central
- ZV, Parques y Jardines
- SUI
- Equipamientos privado
- EQ
- Red Viaria
- RV, Áreas de acompañamiento



Plano de detalle 2 SITUACIÓN SOBRE ORTOFOTOGRAFÍA DEL ELEMENTO



FICHAS DEL INVENTARIO DE PIES ARBÓREOS Y ARBUSTIVOS

Arbusto

Nº de ficha 2143
 Tipo de elemento: Arbusto individual
 Especie: *Quercus ilex*
 Altura (m): 3,5
 Diámetro (m): 4,5

Localización (*): X: 442706
 Y: 4488529
* Localización aproximada, coordenadas UTM (huso 30 N ETRS 1989)

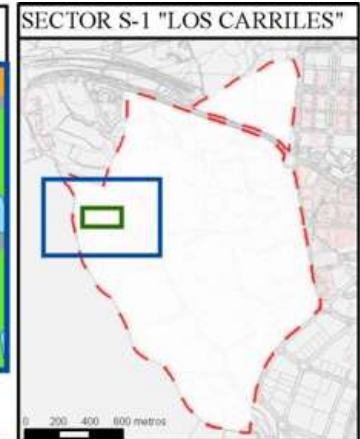
Estado fitosanitario: Bueno



Observaciones:

LEYENDA DEL PLAN PARCIAL:

- DPH Arroyo Valdelacasa
- RU
- RCL
- RCP
- RCPPL
- RCM
- TC
- AT M Valdelatas
- ZV, Parque Central
- ZV, Parques y Jardines
- SUI
- Equipamientos privado
- EQ
- Red Viaria
- RV, Áreas de acompañamiento



Plano de detalle 2
SITUACIÓN SOBRE ORTOFOTOGRAFÍA DEL ELEMENTO



FICHAS DEL INVENTARIO DE PIES ARBÓREOS Y ARBUSTIVOS

Arbusto

Nº de ficha 2144
 Tipo de elemento: Arbusto individual
 Especie: *Quercus ilex*
 Altura (m): 3,5
 Diámetro (m): 3,5

Localización (*): X: 442874
 Y: 4488528
* Localización aproximada, coordenadas UTM (huso 30 N ETRS 1989)

Estado fitosanitario: Bueno



Observaciones:

LEYENDA DEL PLAN PARCIAL:

- DPH Arroyo Valdelacasa
- RU
- RCL
- RCP
- RCPPL
- RCM
- TC
- AT M Valdelatas
- ZV, Parque Central
- ZV, Parques y Jardines
- SUI
- Equipamientos privado
- EQ
- Red Viaria
- RV, Áreas de acompañamiento



Plano de detalle 2
 SITUACIÓN SOBRE ORTOFOTOGRAFÍA DEL ELEMENTO



LEYENDA GENERAL

- Extensión del plano de detalle 1
- Extensión del plano de detalle 2
- Límite del sector S-1
- Árbol individual

Plano de situación ficha 2144

FICHAS DEL INVENTARIO DE PIES ARBÓREOS Y ARBUSTIVOS

Árbol

Nº de ficha 2145
 Tipo de elemento: Árbol individual
 Especie: *Quercus ilex*
 Altura (m): 3,5
 Perímetro (cm): 32
 Altura de la 1ª rama (m): 0.4
 Diámetro de copa (m): 2

Localización (*): X: 442755
 Y: 4488528
* Localización aproximada, coordenadas UTM (huso 30 N ETRS 1989)

Edad relativa: Joven

Estado fitosanitario: Bueno

Madera vista: No Copa terciada: No
 Huecos: No Ramas secas: No
 Inclinación: No Daños estructurales: No

Plagas o enfermedades No



Observaciones:

LEYENDA DEL PLAN PARCIAL:

- DPH Arroyo Valdelacasa
- RU
- RCL
- RCP
- RCPPL
- RCM
- TC
- AT M Valdelatas
- ZV, Parque Central
- ZV, Parques y Jardines
- SUI
- Equipamiento privado
- EQ
- Red Viaria
- RV, Áreas de acompañamiento



Plano de detalle 2 SITUACIÓN SOBRE ORTOFOTOGRAFÍA DEL ELEMENTO



LEYENDA GENERAL

- Extensión del plano de detalle 1
- Extensión del plano de detalle 2
- Límite del sector S-1
- Árbol individual

Plano de situación ficha 2145

FICHAS DEL INVENTARIO DE PIES ARBÓREOS Y ARBUSTIVOS

Arbusto

Nº de ficha 2146
 Tipo de elemento: Agrupación de arbustos
 Especie: *Retama sphaerocarpa*
 Altura (m): 2
 Diámetro medio (m): 2

Especies acompañantes: No

Estado fitosanitario: Bueno

Localización (*):	X: 443806
* Localización aproximada, coordenadas UTM (huso 30 N ETRS 1989)	Y: 4488527

Grado de recubrimiento: 0-25

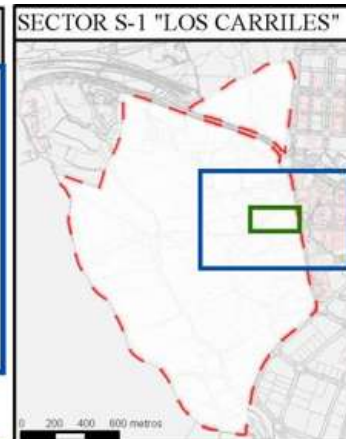
Superficie (m²): 214



Observaciones:

LEYENDA DEL PLAN PARCIAL:

- DPH Arroyo Valdelacasa
- RU
- RCL
- RCP
- RCPPL
- RCM
- TC
- AT M Valdelatas
- ZV, Parque Central
- ZV, Parques y Jardines
- SUI
- Equipamientos privado
- EQ
- Red Viaria
- RV, Áreas de acompañamiento



Plano de detalle 2 SITUACIÓN SOBRE ORTOFOTOGRAFÍA DEL ELEMENTO



LEYENDA GENERAL

- Extensión del plano de detalle 1
- Extensión del plano de detalle 2
- Límite del sector S-1
- Agrupación de arbustos

Plano de situación ficha 2146

FICHAS DEL INVENTARIO DE PIES ARBÓREOS Y ARBUSTIVOS

Arbusto

Nº de ficha 2147
 Tipo de elemento: Agrupación de arbustos
 Especie: *Crataegus monogyna*
 Altura (m): 2,5
 Diámetro medio (m): 2,5

Especies acompañantes: No

Estado fitosanitario: Bueno

Localización (*):	X: 443119
* Localización aproximada, coordenadas UTM (huso 30 N ETRS 1989)	Y: 4488527

Grado de recubrimiento: 50-75
 Superficie (m²): 38



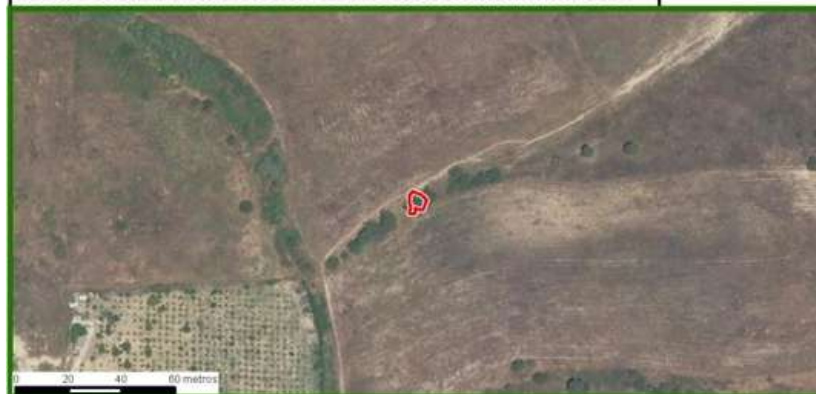
Observaciones:

LEYENDA DEL PLAN PARCIAL:

- DPH Arroyo Valdelacasa
- RU
- RCL
- RCP
- RCPPL
- RCM
- TC
- AT M Valdelatas
- ZV, Parque Central
- ZV, Parques y Jardines
- SUI
- Equipamientos privado
- EQ
- Red Viaria
- RV, Áreas de acompañamiento



Plano de detalle 2 SITUACIÓN SOBRE ORTOFOTOGRAFÍA DEL ELEMENTO



LEYENDA GENERAL

- Extensión del plano de detalle 1
- Extensión del plano de detalle 2
- Límite del sector S-1
- Agrupación de arbustos

Plano de situación ficha 2147

FICHAS DEL INVENTARIO DE PIES ARBÓREOS Y ARBUSTIVOS

Arbusto

Nº de ficha 2148
 Tipo de elemento: Arbusto individual
 Especie: *Quercus ilex*
 Altura (m): 4
 Diámetro (m): 3,5

Localización (*): X: 442693
 Y: 4488527
* Localización aproximada, coordenadas UTM (huso 30 N ETRS 1989)

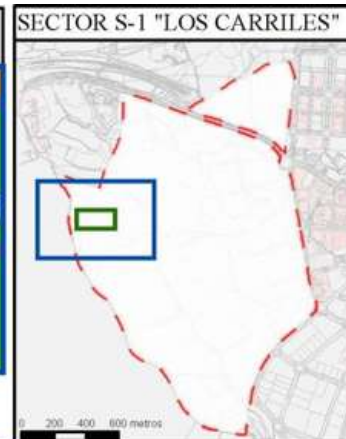
Estado fitosanitario: Bueno



Observaciones:

LEYENDA DEL PLAN PARCIAL:

- DPH Arroyo Valdelacasa
- RU
- RCL
- RCP
- RCPPL
- RCM
- TC
- AT M Valdelatas
- ZV, Parque Central
- ZV, Parques y Jardines
- SUI
- Equipamientos privado
- EQ
- Red Viaria
- RV, Áreas de acompañamiento



Plano de detalle 2
 SITUACIÓN SOBRE ORTOFOTOGRAFÍA DEL ELEMENTO



FICHAS DEL INVENTARIO DE PIES ARBÓREOS Y ARBUSTIVOS

Arbusto

Nº de ficha 2149
 Tipo de elemento: Arbusto individual
 Especie: *Quercus ilex*
 Altura (m): 3,5
 Diámetro (m): 2

Localización (*):	X: 442726
* Localización aproximada, coordenadas UTM (huso 30 N ETRS 1989)	Y: 4488527

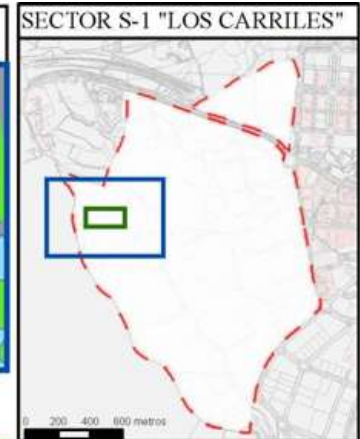
Estado fitosanitario: Bueno



Observaciones:

LEYENDA DEL PLAN PARCIAL:

- DPH Arroyo Valdelacasa
- RU
- RCL
- RCP
- RCPPL
- RCM
- TC
- AT M Valdelatas
- ZV, Parque Central
- ZV, Parques y Jardines
- SUI
- Equipamientos privado
- EQ
- Red Viaria
- RV, Áreas de acompañamiento



Plano de detalle 2 SITUACIÓN SOBRE ORTOFOTOGRAFÍA DEL ELEMENTO



LEYENDA GENERAL

- Extensión del plano de detalle 1
- Extensión del plano de detalle 2
- Límite del sector S-1
- Árbol individual

Plano de situación ficha 2149

FICHAS DEL INVENTARIO DE PIES ARBÓREOS Y ARBUSTIVOS

Árbol

Nº de ficha 2150
 Tipo de elemento: Árbol individual
 Especie: *Quercus ilex*
 Altura (m): 3,5
 Perímetro (cm): 38
 Altura de la 1ª rama (m): 0.9
 Diámetro de copa (m): 2.5

Localización (*): X: 442765
 Y: 4488526
* Localización aproximada, coordenadas UTM (huso 30 N ETRS 1989)

Edad relativa: Joven

Estado fitosanitario:

Bueno

Madera vista: No Copa terciada: No
 Huecos: No Ramas secas: No
 Inclinación: No Daños estructurales: No

Plagas o enfermedades No



Observaciones:

LEYENDA DEL PLAN PARCIAL:

- DPH Arroyo Valdelacasa
- RU
- RCL
- RCP
- RCPPL
- RCM
- TC
- AT M Valdelatas
- ZV, Parque Central
- ZV, Parques y Jardines
- SUI
- Equipamientos privado
- EQ
- Red Viaria
- RV, Áreas de acompañamiento



Plano de detalle 2 SITUACIÓN SOBRE ORTOFOTOGRAFÍA DEL ELEMENTO



LEYENDA GENERAL

- Extensión del plano de detalle 1
- Extensión del plano de detalle 2
- Límite del sector S-1
- Árbol individual



Plano de situación ficha 2150

FICHAS DEL INVENTARIO DE PIES ARBÓREOS Y ARBUSTIVOS

Árbol

Nº de ficha 2151
 Tipo de elemento: Árbol individual
 Especie: *Quercus ilex*
 Altura (m): 3,5
 Perímetro (cm): 38
 Altura de la 1ª rama (m): 0.2
 Diámetro de copa (m): 2

Localización (*): X: 442742
 Y: 4488526
* Localización aproximada, coordenadas UTM (huso 30 N ETRS 1989)

Edad relativa: Joven

Estado fitosanitario: Bueno

Madera vista: No Copa terciada: No
 Huecos: No Ramas secas: No
 Inclinación: No Daños estructurales: No

Plagas o enfermedades No



Observaciones:

LEYENDA DEL PLAN PARCIAL:

- DPH Arroyo Valdelacasa
- RU
- RCL
- RCP
- RCPPL
- RCM
- TC
- AT M Valdelatas
- ZV, Parque Central
- ZV, Parques y Jardines
- SUI
- Equipamientos privado
- EQ
- Red Viaria
- RV, Áreas de acompañamiento



Plano de detalle 2 SITUACIÓN SOBRE ORTOFOTOGRAFÍA DEL ELEMENTO



LEYENDA GENERAL

- Extensión del plano de detalle 1
- Extensión del plano de detalle 2
- Límite del sector S-1
- Árbol individual

Plano de situación ficha 2151

FICHAS DEL INVENTARIO DE PIES ARBÓREOS Y ARBUSTIVOS

Árbol

Nº de ficha 2152
 Tipo de elemento: Árbol individual
 Especie: *Quercus ilex*
 Altura (m): 4,5
 Perímetro (cm): 48
 Altura de la 1ª rama (m): 0.3
 Diámetro de copa (m): 2.5

Localización (*): X: 442731
 Y: 4488525
* Localización aproximada, coordenadas UTM (huso 30 N ETRS 1989)

Edad relativa: Joven

Estado fitosanitario: Bueno

Madera vista: No Copa terciada: No
 Huecos: No Ramas secas: No
 Inclinación: No Daños estructurales: No

Plagas o enfermedades No



Observaciones:

LEYENDA DEL PLAN PARCIAL:

- DPH Arroyo Valdelacasa
- RU
- RCL
- RCP
- RCPPL
- RCM
- TC
- AT M Valdelatas
- ZV, Parque Central
- ZV, Parques y Jardines
- SUI
- Equipamientos privado
- EQ
- Red Viaria
- RV, Áreas de acompañamiento



Plano de detalle 2 SITUACIÓN SOBRE ORTOFOTOGRAFÍA DEL ELEMENTO



LEYENDA GENERAL

- Extensión del plano de detalle 1
- Extensión del plano de detalle 2
- Límite del sector S-1
- Árbol individual

Plano de situación ficha 2152

Plan Parcial del Sector S-1 "Los Carriles"

Anexo VIII. Inventario de pies arbóreos y arbustivos

FICHAS DEL INVENTARIO DE PIES ARBÓREOS Y ARBUSTIVOS

Arbusto

Nº de ficha 2153
 Tipo de elemento: Arbusto individual
 Especie: *Quercus ilex*
 Altura (m): 4,5
 Diámetro (m): 4,5

Localización (*): X: 442663
 Y: 4488525
* Localización aproximada, coordenadas UTM (huso 30 N ETRS 1989)

Estado fitosanitario: Bueno



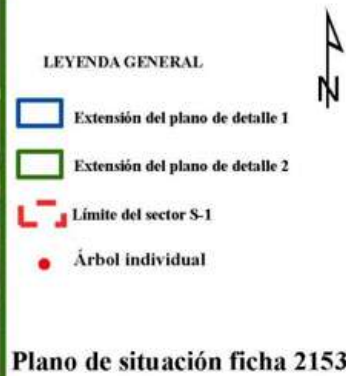
Observaciones:

LEYENDA DEL PLAN PARCIAL:

- DPH Arroyo Valdelacasa
- RU
- RCL
- RCP
- RCPPL
- RCM
- TC
- AT M Valdelatas
- ZV, Parque Central
- ZV, Parques y Jardines
- SUI
- Equipamientos privado
- EQ
- Red Viaria
- RV, Áreas de acompañamiento



Plano de detalle 2
 SITUACIÓN SOBRE ORTOFOTOGRAFÍA DEL ELEMENTO



FICHAS DEL INVENTARIO DE PIES ARBÓREOS Y ARBUSTIVOS

Árbol

Nº de ficha 2154
 Tipo de elemento: Árbol individual
 Especie: *Quercus ilex*
 Altura (m): 4
 Perímetro (cm): 46
 Altura de la 1ª rama (m): 0.4
 Diámetro de copa (m): 3

Localización (*): X: 442733
 Y: 4488525
* Localización aproximada, coordenadas UTM (huso 30 N ETRS 1989)

Edad relativa: Joven

Estado fitosanitario: Bueno

Madera vista: No Copa terciada: No
 Huecos: No Ramas secas: No
 Inclinación: No Daños estructurales: No

Plagas o enfermedades No



Observaciones:

LEYENDA DEL PLAN PARCIAL:

- DPH Arroyo Valdelacasa
- RU
- RCL
- RCP
- RCPPL
- RCM
- TC
- AT M Valdelatas
- ZV, Parque Central
- ZV, Parques y Jardines
- SUI
- Equipamientos privado
- EQ
- Red Viaria
- RV, Áreas de acompañamiento



Plano de detalle 2 SITUACIÓN SOBRE ORTOFOTOGRAFÍA DEL ELEMENTO



LEYENDA GENERAL

- Extensión del plano de detalle 1
- Extensión del plano de detalle 2
- Límite del sector S-1
- Árbol individual

Plano de situación ficha 2154

FICHAS DEL INVENTARIO DE PIES ARBÓREOS Y ARBUSTIVOS

Árbol

Nº de ficha 2155
 Tipo de elemento: Agrupación de brotes de cepa
 Especie: *Quercus ilex*
 Altura media (m): 6,5
 Perímetro medio (cm): 38
 Altura de la 1ª rama (m): 0.5
 Diámetro de copa medio (7

Localización (*): X: 442644
 Y: 4488525
* Localización aproximada, coordenadas UTM (huso 30 N ETRS 1989)

Edad relativa: Joven

Estado fitosanitario: Bueno
 Madera vista: No Copa terciada: No
 Huecos: No Ramas secas: No
 Inclinación: No Daños estructurales: No

Plagas o enfermedades No

Observaciones:



LEYENDA DEL PLAN PARCIAL:

- DPH Arroyo Valdelacasa
- RU
- RCL
- RCP
- RCPPL
- RCM
- TC
- AT M Valdelatas
- ZV, Parque Central
- ZV, Parques y Jardines
- SUI
- Equipamientos privado
- EQ
- Red Viaria
- RV, Áreas de acompañamiento



Plano de detalle 2 SITUACIÓN SOBRE ORTOFOTOGRAFÍA DEL ELEMENTO



LEYENDA GENERAL

- Extensión del plano de detalle 1
- Extensión del plano de detalle 2
- Límite del sector S-1
- Árbol individual



Plano de situación ficha 2155

FICHAS DEL INVENTARIO DE PIES ARBÓREOS Y ARBUSTIVOS

Árbol

Nº de ficha 2156
 Tipo de elemento: Agrupación de brotes de cepa
 Especie: *Quercus ilex*
 Altura media (m): 5,5
 Perímetro medio (cm): 45
 Altura de la 1ª rama (m): 1
 Diámetro de copa medio (7.5

Localización (*): X: 442760
 Y: 4488525
* Localización aproximada, coordenadas UTM (huso 30 N ETRS 1989)

Edad relativa: Joven

Estado fitosanitario:

Bueno

Madera vista: No Copa terciada: No
 Huecos: No Ramas secas: No
 Inclinación: No Daños estructurales: No

Plagas o enfermedades No

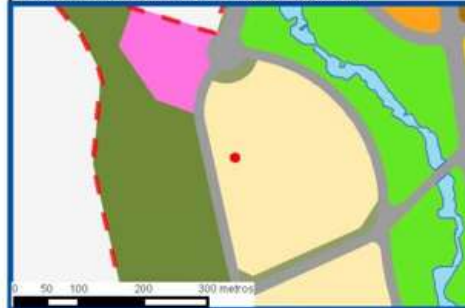


Observaciones:

LEYENDA DEL PLAN PARCIAL:

-  DPH Arroyo Valdelacasa
-  RU
-  RCL
-  RCP
-  RCPPL
-  RCM
-  TC
-  AT M Valdelatas
-  ZV, Parque Central
-  ZV, Parques y Jardines
-  SUI
-  Equipamientos privado
-  EQ
-  Red Viaria
-  RV, Áreas de acompañamiento

Plano de detalle 1 PLAN PARCIAL DEL SECTOR S-1



SECTOR S-1 "LOS CARRILES"



Plano de detalle 2 SITUACIÓN SOBRE ORTOFOTOGRAFÍA DEL ELEMENTO



LEYENDA GENERAL

-  Extensión del plano de detalle 1
-  Extensión del plano de detalle 2
-  Límite del sector S-1
-  Árbol individual



Plano de situación ficha 2156

Plan Parcial del Sector S-1 "Los Carriles"

Anexo VIII. Inventario de pies arbóreos y arbustivos

Noviembre de 2017

FICHAS DEL INVENTARIO DE PIES ARBÓREOS Y ARBUSTIVOS

Arbusto

Nº de ficha 2157
 Tipo de elemento: Arbusto individual
 Especie: *Rosa canina*
 Altura (m): 3
 Diámetro (m): 4,5

Localización (*): X: 443053
 Y: 4488525
* Localización aproximada, coordenadas UTM (huso 30 N ETRS 1989)

Estado fitosanitario: Bueno



Observaciones: Presencia de nido en las ramas

LEYENDA DEL PLAN PARCIAL:

- DPH Arroyo Valdelacasa
- RU
- RCL
- RCP
- RCPPL
- RCM
- TC
- AT M Valdelatas
- ZV, Parque Central
- ZV, Parques y Jardines
- SUI
- Equipamientos privado
- EQ
- Red Viaria
- RV, Áreas de acompañamiento



**Plano de detalle 2
 SITUACIÓN SOBRE ORTOFOTOGRAFÍA DEL ELEMENTO**



FICHAS DEL INVENTARIO DE PIES ARBÓREOS Y ARBUSTIVOS

Árbol

Nº de ficha 2158
 Tipo de elemento: Árbol individual
 Especie: *Crataegus monogyna*
 Altura (m): 5,5
 Perímetro (cm): 96
 Altura de la 1ª rama (m): 0.1
 Diámetro de copa (m): 4

Localización (*): X: 443115
 Y: 4488525
* Localización aproximada, coordenadas UTM (huso 30 N ETRS 1989)

Edad relativa: Joven

Estado fitosanitario: Bueno

Madera vista: No Copa terciada: No
 Huecos: No Ramas secas: No
 Inclinación: No Daños estructurales: No

Plagas o enfermedades No

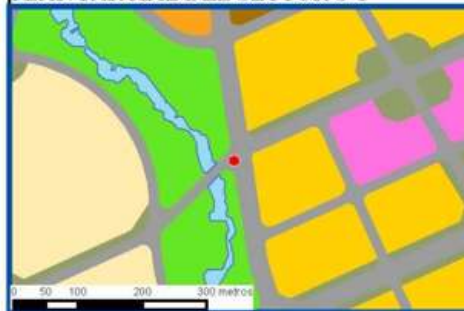


Observaciones:

LEYENDA DEL PLAN PARCIAL:

-  DPH Arroyo Valdelacasa
-  RU
-  RCL
-  RCP
-  RCPPL
-  RCM
-  TC
-  AT M Valdelatas
-  ZV, Parque Central
-  ZV, Parques y Jardines
-  SUI
-  Equipamientos privado
-  EQ
-  Red Viaria
-  RV, Áreas de acompañamiento

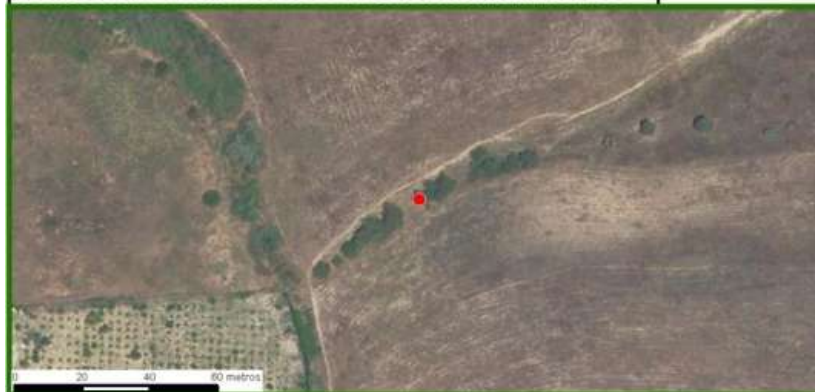
Plano de detalle 1 PLAN PARCIAL DEL SECTOR S-1



SECTOR S-1 "LOS CARRILES"



Plano de detalle 2 SITUACIÓN SOBRE ORTOFOTOGRAFÍA DEL ELEMENTO



LEYENDA GENERAL

-  Extensión del plano de detalle 1
-  Extensión del plano de detalle 2
-  Límite del sector S-1
-  Árbol individual



Plano de situación ficha 2158

Plan Parcial del Sector S-1 "Los Carriles"

Anexo VIII. Inventario de pies arbóreos y arbustivos

FICHAS DEL INVENTARIO DE PIES ARBÓREOS Y ARBUSTIVOS

Arbusto

Nº de ficha 2159
 Tipo de elemento: Agrupaciones tupidas y setos
 Especie: *Rubus ulmifolius*
 Altura (m): 2
 Ancho (m): 6

Localización (*): X: 443065
 Y: 4488524
* Localización aproximada, coordenadas UTM (huso 30 N ETRS 1989)

Superficie (m²): 85

Especies acompañantes: No

Estado fitosanitario: Bueno



Observaciones:

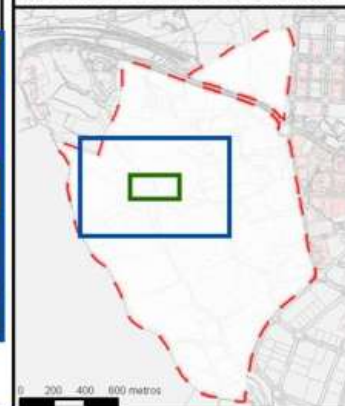
LEYENDA DEL PLAN PARCIAL:

- DPH Arroyo Valdelacasa
- RU
- RCL
- RCP
- RCPPL
- RCM
- TC
- AT M Valdelatas
- ZV, Parque Central
- ZV, Parques y Jardines
- SUI
- Equipamientos privado
- EQ
- Red Viaria
- RV, Áreas de acompañamiento

Plano de detalle 1 PLAN PARCIAL DEL SECTOR S-1



SECTOR S-1 "LOS CARRILES"



Plano de detalle 2 SITUACIÓN SOBRE ORTOFOTOGRAFÍA DEL ELEMENTO



LEYENDA GENERAL

- Extensión del plano de detalle 1
- Extensión del plano de detalle 2
- Límite del sector S-1
- Agrupación de arbustos

Plano de situación ficha 2159

FICHAS DEL INVENTARIO DE PIES ARBÓREOS Y ARBUSTIVOS

Arbusto

Nº de ficha 2160
 Tipo de elemento: Arbusto individual
 Especie: *Quercus ilex*
 Altura (m): 2
 Diámetro (m): 2,5

Localización (*):	X: 442637
* Localización aproximada, coordenadas UTM (huso 30 N ETRS 1989)	Y: 4488524

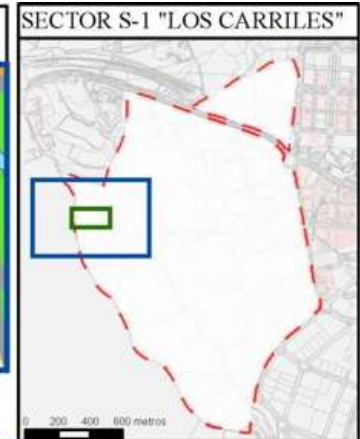
Estado fitosanitario: Bueno



Observaciones:

LEYENDA DEL PLAN PARCIAL:

- DPH Arroyo Valdelacasa
- RU
- RCL
- RCP
- RCPPL
- RCM
- TC
- AT M Valdelatas
- ZV, Parque Central
- ZV, Parques y Jardines
- SUI
- Equipamientos privado
- EQ
- Red Viaria
- RV, Áreas de acompañamiento



Plano de detalle 2
SITUACIÓN SOBRE ORTOFOTOGRAFÍA DEL ELEMENTO



FICHAS DEL INVENTARIO DE PIES ARBÓREOS Y ARBUSTIVOS

Arbusto

Nº de ficha 2161
 Tipo de elemento: Arbusto individual
 Especie: *Quercus ilex*
 Altura (m): 2,5
 Diámetro (m): 2,5

Localización (*): X: 442916
 Y: 4488524
* Localización aproximada, coordenadas UTM (huso 30 N ETRS 1989)

Estado fitosanitario: Bueno



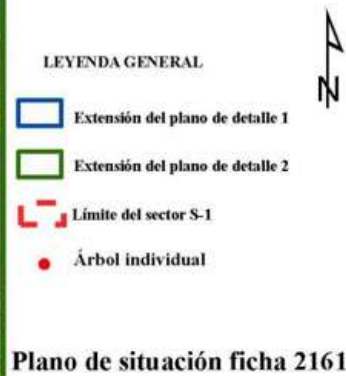
Observaciones:

LEYENDA DEL PLAN PARCIAL:

- DPH Arroyo Valdelacasa
- RU
- RCL
- RCP
- RCPPL
- RCM
- TC
- AT M Valdelatas
- ZV, Parque Central
- ZV, Parques y Jardines
- SUI
- Equipamientos privado
- EQ
- Red Viaria
- RV, Áreas de acompañamiento



Plano de detalle 2
 SITUACIÓN SOBRE ORTOFOTOGRAFÍA DEL ELEMENTO



Plano de situación ficha 2161

FICHAS DEL INVENTARIO DE PIES ARBÓREOS Y ARBUSTIVOS

Árbol

Nº de ficha 2162
 Tipo de elemento: Árbol individual
 Especie: *Quercus ilex*
 Altura (m): 4,5
 Perímetro (cm): 62
 Altura de la 1ª rama (m): 0.5
 Diámetro de copa (m): 3

Localización (*): X: 442688
 Y: 4488524
* Localización aproximada, coordenadas UTM (huso 30 N ETRS 1989)

Edad relativa: Joven

Estado fitosanitario:

Bueno

Madera vista: No Copa terciada: No
 Huecos: No Ramas secas: No
 Inclinación: No Daños estructurales: No

Plagas o enfermedades No



Observaciones:

LEYENDA DEL PLAN PARCIAL:

-  DPH Arroyo Valdelacasa
-  RU
-  RCL
-  RCP
-  RCPPL
-  RCM
-  TC
-  AT M Valdelatas
-  ZV, Parque Central
-  ZV, Parques y Jardines
-  SUI
-  Equipamientos privado
-  EQ
-  Red Viaria
-  RV, Áreas de acompañamiento

Plano de detalle 1 PLAN PARCIAL DEL SECTOR S-1



SECTOR S-1 "LOS CARRILES"



Plano de detalle 2 SITUACIÓN SOBRE ORTOFOTOGRAFÍA DEL ELEMENTO



LEYENDA GENERAL

-  Extensión del plano de detalle 1
-  Extensión del plano de detalle 2
-  Límite del sector S-1
-  Árbol individual



Plano de situación ficha 2162

Plan Parcial del Sector S-1 "Los Carriles"

Anexo VIII. Inventario de pies arbóreos y arbustivos

FICHAS DEL INVENTARIO DE PIES ARBÓREOS Y ARBUSTIVOS

Árbol

Nº de ficha 2163
 Tipo de elemento: Árbol individual
 Especie: *Quercus ilex*
 Altura (m): 5
 Perímetro (cm): 125
 Altura de la 1ª rama (m): 0
 Diámetro de copa (m): 4

Localización (*): X: 442740
 Y: 4488524
* Localización aproximada, coordenadas UTM (huso 30 N ETRS 1989)

Edad relativa: Joven

Estado fitosanitario: Bueno

Madera vista: No Copa terciada: No
 Huecos: No Ramas secas: No
 Inclinación: No Daños estructurales: No

Plagas o enfermedades No



Observaciones:

LEYENDA DEL PLAN PARCIAL:

-  DPH Arroyo Valdelacasa
-  RU
-  RCL
-  RCP
-  RCPPL
-  RCM
-  TC
-  AT M Valdelatas
-  ZV, Parque Central
-  ZV, Parques y Jardines
-  SUI
-  Equipamientos privado
-  EQ
-  Red Viaria
-  RV, Áreas de acompañamiento



Plano de detalle 2 SITUACIÓN SOBRE ORTOFOTOGRAFÍA DEL ELEMENTO



LEYENDA GENERAL

-  Extensión del plano de detalle 1
-  Extensión del plano de detalle 2
-  Límite del sector S-1
-  Árbol individual



Plano de situación ficha 2163

Plan Parcial del Sector S-1 "Los Carriles"

Anexo VIII. Inventario de pies arbóreos y arbustivos

FICHAS DEL INVENTARIO DE PIES ARBÓREOS Y ARBUSTIVOS

Arbusto

Nº de ficha 2164
 Tipo de elemento: Arbusto individual
 Especie: *Quercus ilex*
 Altura (m): 2,5
 Diámetro (m): 2

Localización (*): X: 442897
 Y: 4488523
* Localización aproximada, coordenadas UTM (huso 30 N ETRS 1989)

Estado fitosanitario: Bueno




Observaciones:

LEYENDA DEL PLAN PARCIAL:

- DPH Arroyo Valdelacasa
- RU
- RCL
- RCP
- RCPPL
- RCM
- TC
- AT M Valdelatas
- ZV, Parque Central
- ZV, Parques y Jardines
- SUI
- Equipamientos privado
- EQ
- Red Viaria
- RV, Áreas de acompañamiento



Plano de detalle 2
 SITUACIÓN SOBRE ORTOFOTOGRAFÍA DEL ELEMENTO



FICHAS DEL INVENTARIO DE PIES ARBÓREOS Y ARBUSTIVOS

Arbusto

Nº de ficha 2165
 Tipo de elemento: Arbusto individual
 Especie: *Retama sphaerocarpa*
 Altura (m): 2,5
 Diámetro (m): 2

Localización (*): X: 443326
 Y: 4488522
* Localización aproximada, coordenadas UTM (huso 30 N ETRS 1989)

Estado fitosanitario: Bueno



Observaciones:

LEYENDA DEL PLAN PARCIAL:

- DPH Arroyo Valdelacasa
- RU
- RCL
- RCP
- RCPPL
- RCM
- TC
- AT M Valdelatas
- ZV, Parque Central
- ZV, Parques y Jardines
- SUI
- Equipamientos privado
- EQ
- Red Viaria
- RV, Áreas de acompañamiento



Plano de detalle 2
 SITUACIÓN SOBRE ORTOFOTOGRAFÍA DEL ELEMENTO



FICHAS DEL INVENTARIO DE PIES ARBÓREOS Y ARBUSTIVOS

Arbusto

Nº de ficha 2166
 Tipo de elemento: Agrupación de arbustos
 Especie: *Retama sphaerocarpa*
 Altura (m): 2
 Diámetro medio (m): 2

Especies acompañantes: Pinus pinea (no inventariables),
 Quercus ilex

Estado fitosanitario: Bueno

Localización (*): X: 442843
 Y: 4488522
* Localización aproximada, coordenadas UTM (huso 30 N ETRS 1989)

Grado de recubrimiento: 50-75

Superficie (m²): 276



Observaciones:

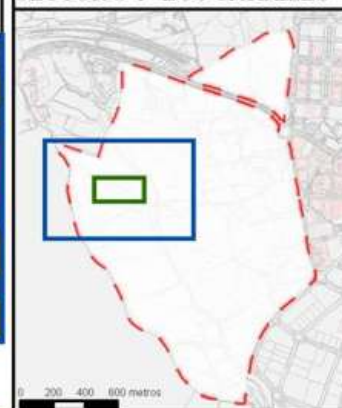
LEYENDA DEL PLAN PARCIAL:

-  DPH Arroyo Valdelacasa
-  RU
-  RCL
-  RCP
-  RCPPL
-  RCM
-  TC
-  AT M Valdelatas
-  ZV, Parque Central
-  ZV, Parques y Jardines
-  SUI
-  Equipamientos privado
-  EQ
-  Red Viaria
-  RV, Áreas de acompañamiento

Plano de detalle 1 PLAN PARCIAL DEL SECTOR S-1



SECTOR S-1 "LOS CARRILES"



Plano de detalle 2 SITUACIÓN SOBRE ORTOFOTOGRAFÍA DEL ELEMENTO



LEYENDA GENERAL

-  Extensión del plano de detalle 1
-  Extensión del plano de detalle 2
-  Límite del sector S-1
-  Agrupación de arbustos

Plano de situación ficha 2166

FICHAS DEL INVENTARIO DE PIES ARBÓREOS Y ARBUSTIVOS

Árbol

Nº de ficha 2167
 Tipo de elemento: Agrupación de brotes de cepa
 Especie: *Quercus ilex*
 Altura media (m): 7,5
 Perímetro medio (cm): 85
 Altura de la 1ª rama (m): 0.8
 Diámetro de copa medio (6

Localización (*): X: 442715
 Y: 4488521
* Localización aproximada, coordenadas UTM (huso 30 N ETRS 1989)

Edad relativa: Joven

Estado fitosanitario: Bueno
 Madera vista: No Copa terciada: No
 Huecos: No Ramas secas: No
 Inclinación: No Daños estructurales: No

Plagas o enfermedades No



Observaciones:

LEYENDA DEL PLAN PARCIAL:

- DPH Arroyo Valdelacasa
- RU
- RCL
- RCP
- RCPPL
- RCM
- TC
- AT M Valdelatas
- ZV, Parque Central
- ZV, Parques y Jardines
- SUI
- Equipamientos privado
- EQ
- Red Viaria
- RV, Áreas de acompañamiento

Plano de detalle 1 PLAN PARCIAL DEL SECTOR S-1



SECTOR S-1 "LOS CARRILES"



Plano de detalle 2 SITUACIÓN SOBRE ORTOFOTOGRAFÍA DEL ELEMENTO



LEYENDA GENERAL

- Extensión del plano de detalle 1
- Extensión del plano de detalle 2
- Límite del sector S-1
- Árbol individual

Plano de situación ficha 2167

FICHAS DEL INVENTARIO DE PIES ARBÓREOS Y ARBUSTIVOS

Arbusto

Nº de ficha 2168
 Tipo de elemento: Arbusto individual
 Especie: *Retama sphaerocarpa*
 Altura (m): 3,5
 Diámetro (m): 3

Localización (*): X: 442686
 Y: 4488521
* Localización aproximada, coordenadas UTM (huso 30 N ETRS 1989)

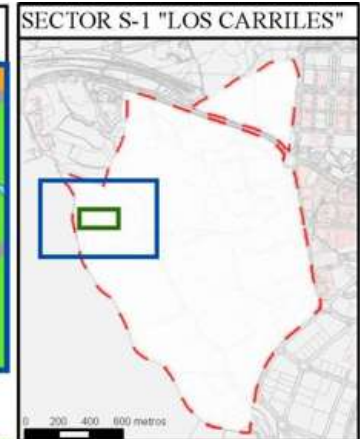
Estado fitosanitario: Bueno



Observaciones:

LEYENDA DEL PLAN PARCIAL:

- DPH Arroyo Valdelacasa
- RU
- RCL
- RCP
- RCPPL
- RCM
- TC
- AT M Valdelatas
- ZV, Parque Central
- ZV, Parques y Jardines
- SUI
- Equipamientos privado
- EQ
- Red Viaria
- RV, Áreas de acompañamiento



Plano de detalle 2 SITUACIÓN SOBRE ORTOFOTOGRAFÍA DEL ELEMENTO



- LEYENDA GENERAL**
- Extensión del plano de detalle 1
 - Extensión del plano de detalle 2
 - Límite del sector S-1
 - Árbol individual

Plano de situación ficha 2168

FICHAS DEL INVENTARIO DE PIES ARBÓREOS Y ARBUSTIVOS

Arbusto

Nº de ficha 2169
 Tipo de elemento: Arbusto individual
 Especie: *Quercus ilex*
 Altura (m): 3
 Diámetro (m): 4

Localización (*): X: 442680
 Y: 4488521
* Localización aproximada, coordenadas UTM (huso 30 N ETRS 1989)

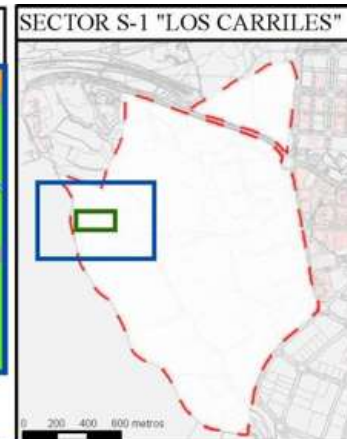
Estado fitosanitario: Bueno



Observaciones:

LEYENDA DEL PLAN PARCIAL:

- DPH Arroyo Valdelacasa
- RU
- RCL
- RCP
- RCPPL
- RCM
- TC
- AT M Valdelatas
- ZV, Parque Central
- ZV, Parques y Jardines
- SUI
- Equipamientos privado
- EQ
- Red Viaria
- RV, Áreas de acompañamiento



Plano de detalle 2 SITUACIÓN SOBRE ORTOFOTOGRAFÍA DEL ELEMENTO



LEYENDA GENERAL

- Extensión del plano de detalle 1
- Extensión del plano de detalle 2
- Límite del sector S-1
- Árbol individual



Plano de situación ficha 2169

FICHAS DEL INVENTARIO DE PIES ARBÓREOS Y ARBUSTIVOS

Árbol

Nº de ficha 2170
 Tipo de elemento: Árbol individual
 Especie: *Quercus ilex*
 Altura (m): 6
 Perímetro (cm): 45
 Altura de la 1ª rama (m): 1.2
 Diámetro de copa (m): 6.5

Localización (*): X: 442723
 Y: 4488521
* Localización aproximada, coordenadas UTM (huso 30 N ETRS 1989)

Edad relativa: Joven

Estado fitosanitario:

Bueno

Madera vista: No Copa terciada: No
 Huecos: No Ramas secas: No
 Inclinación: No Daños estructurales: No

Plagas o enfermedades No



Observaciones:

LEYENDA DEL PLAN PARCIAL:

- DPH Arroyo Valdelacasa
- RU
- RCL
- RCP
- RCPPL
- RCM
- TC
- AT M Valdelatas
- ZV, Parque Central
- ZV, Parques y Jardines
- SUI
- Equipamientos privado
- EQ
- Red Viaria
- RV, Áreas de acompañamiento



Plano de detalle 2
 SITUACIÓN SOBRE ORTOFOTOGRAFÍA DEL ELEMENTO



LEYENDA GENERAL

- Extensión del plano de detalle 1
- Extensión del plano de detalle 2
- Límite del sector S-1
- Árbol individual



Plano de situación ficha 2170

FICHAS DEL INVENTARIO DE PIES ARBÓREOS Y ARBUSTIVOS

Arbusto

Nº de ficha 2171
 Tipo de elemento: Agrupación de arbustos
 Especie: *Retama sphaerocarpa*
 Altura (m): 3
 Diámetro medio (m): 3,5
 Especies acompañantes: No

Estado fitosanitario: Bueno

Localización (*): X: 442668

* Localización aproximada, coordenadas UTM (huso 30 N ETRS 1989) Y: 4488521

Grado de recubrimiento: 25-50

Superficie (m²): 109



Observaciones:

LEYENDA DEL PLAN PARCIAL:

-  DPH Arroyo Valdelacasa
-  RU
-  RCL
-  RCP
-  RCPPL
-  RCM
-  TC
-  AT M Valdelatas
-  ZV, Parque Central
-  ZV, Parques y Jardines
-  SUI
-  Equipamientos privado
-  EQ
-  Red Viaria
-  RV, Áreas de acompañamiento

Plano de detalle 1 PLAN PARCIAL DEL SECTOR S-1



SECTOR S-1 "LOS CARRILES"



Plano de detalle 2 SITUACIÓN SOBRE ORTOFOTOGRAFÍA DEL ELEMENTO



LEYENDA GENERAL

-  Extensión del plano de detalle 1
-  Extensión del plano de detalle 2
-  Límite del sector S-1
-  Agrupación de arbustos



Plano de situación ficha 2171

FICHAS DEL INVENTARIO DE PIES ARBÓREOS Y ARBUSTIVOS

Arbusto

Nº de ficha 2172
 Tipo de elemento: Agrupaciones tupidas y setos
 Especie: *Crataegus monogyna*
 Altura (m): 2,5
 Ancho (m): 1

Localización (*): X: 443109
 Y: 4488520
* Localización aproximada, coordenadas UTM (huso 30 N ETRS 1989)

Superficie (m²): 12

Especies acompañantes: *Rubus ulmifolius*

Estado fitosanitario: Bueno



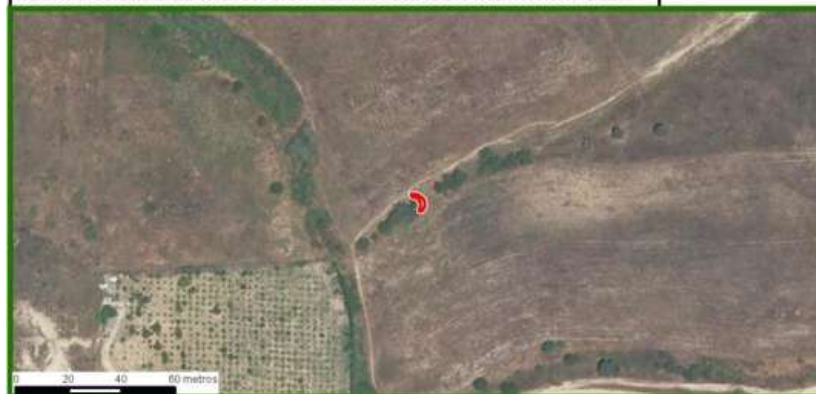
Observaciones:

LEYENDA DEL PLAN PARCIAL:

- DPH Arroyo Valdelacasa
- RU
- RCL
- RCP
- RCPPL
- RCM
- TC
- AT M Valdelatas
- ZV, Parque Central
- ZV, Parques y Jardines
- SUI
- Equipamientos privado
- EQ
- Red Viaria
- RV, Áreas de acompañamiento



Plano de detalle 2
 SITUACIÓN SOBRE ORTOFOTOGRAFÍA DEL ELEMENTO



LEYENDA GENERAL

- Extensión del plano de detalle 1
- Extensión del plano de detalle 2
- Límite del sector S-1
- Agrupación de arbustos



Plano de situación ficha 2172

FICHAS DEL INVENTARIO DE PIES ARBÓREOS Y ARBUSTIVOS

Arbusto

Nº de ficha 2173
 Tipo de elemento: Agrupación de arbustos
 Especie: *Retama sphaerocarpa*
 Altura (m): 2,5
 Diámetro medio (m): 4
 Especies acompañantes: No

Estado fitosanitario: Bueno

Localización (*): X: 442765

* Localización aproximada, coordenadas UTM (huso 30 N ETRS 1989) Y: 4488520

Grado de recubrimiento: 25-50

Superficie (m²): 190



Observaciones:

LEYENDA DEL PLAN PARCIAL:

-  DPH Arroyo Valdelacasa
-  RU
-  RCL
-  RCP
-  RCPPL
-  RCM
-  TC
-  AT M Valdelatas
-  ZV, Parque Central
-  ZV, Parques y Jardines
-  SUI
-  Equipamientos privado
-  EQ
-  Red Viaria
-  RV, Áreas de acompañamiento

Plano de detalle 1 PLAN PARCIAL DEL SECTOR S-1



SECTOR S-1 "LOS CARRILES"



Plano de detalle 2 SITUACIÓN SOBRE ORTOFOTOGRAFÍA DEL ELEMENTO



LEYENDA GENERAL

-  Extensión del plano de detalle 1
-  Extensión del plano de detalle 2
-  Límite del sector S-1
-  Agrupación de arbustos

Plano de situación ficha 2173

FICHAS DEL INVENTARIO DE PIES ARBÓREOS Y ARBUSTIVOS

Árbol

Nº de ficha 2174
 Tipo de elemento: Agrupación de brotes de cepa
 Especie: *Quercus ilex*
 Altura media (m): 5
 Perímetro medio (cm): 25
 Altura de la 1ª rama (m): 0.5
 Diámetro de copa medio (7

Localización (*): X: 442731
 Y: 4488519
* Localización aproximada, coordenadas UTM (huso 30 N ETRS 1989)

Edad relativa: Joven

Estado fitosanitario:

Bueno

Madera vista: No Copa terciada: No
 Huecos: No Ramas secas: No
 Inclinación: No Daños estructurales: No

Plagas o enfermedades No



Observaciones:

LEYENDA DEL PLAN PARCIAL:

-  DPH Arroyo Valdelacasa
-  RU
-  RCL
-  RCP
-  RCPPL
-  RCM
-  TC
-  AT M Valdelatas
-  ZV, Parque Central
-  ZV, Parques y Jardines
-  SUI
-  Equipamientos privado
-  EQ
-  Red Viaria
-  RV, Áreas de acompañamiento



Plano de detalle 2 SITUACIÓN SOBRE ORTOFOTOGRAFÍA DEL ELEMENTO



LEYENDA GENERAL

-  Extensión del plano de detalle 1
-  Extensión del plano de detalle 2
-  Límite del sector S-1
-  Árbol individual



Plano de situación ficha 2174

Plan Parcial del Sector S-1 "Los Carriles"

Anexo VIII. Inventario de pies arbóreos y arbustivos

FICHAS DEL INVENTARIO DE PIES ARBÓREOS Y ARBUSTIVOS

Árbol

Nº de ficha 2175
 Tipo de elemento: Árbol individual
 Especie: *Crataegus monogyna*
 Altura (m): 5
 Perímetro (cm): 85
 Altura de la 1ª rama (m): 0
 Diámetro de copa (m): 4.5

Localización (*): X: 443106
 Y: 4488519
* Localización aproximada, coordenadas UTM (huso 30 N ETRS 1989)

Edad relativa: Joven

Estado fitosanitario: Bueno
 Madera vista: No Copa terciada: No
 Huecos: No Ramas secas: No
 Inclinación: No Daños estructurales: No

Plagas o enfermedades No



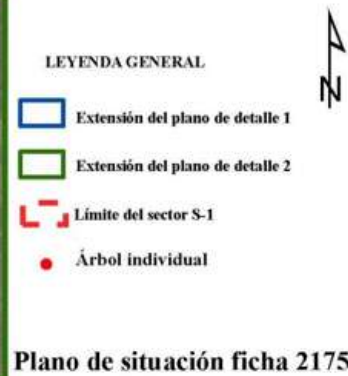

Observaciones:

LEYENDA DEL PLAN PARCIAL:

- DPH Arroyo Valdelacasa
- RU
- RCL
- RCP
- RCPPL
- RCM
- TC
- AT M Valdelatas
- ZV, Parque Central
- ZV, Parques y Jardines
- SUI
- Equipamientos privado
- EQ
- Red Viaria
- RV, Áreas de acompañamiento



Plano de detalle 2 SITUACIÓN SOBRE ORTOFOTOGRAFÍA DEL ELEMENTO



FICHAS DEL INVENTARIO DE PIES ARBÓREOS Y ARBUSTIVOS

Árbol

Nº de ficha 2176
 Tipo de elemento: Árbol individual
 Especie: *Pinus pinea*
 Altura (m): 3
 Perímetro (cm): 26
 Altura de la 1ª rama (m): 0.8
 Diámetro de copa (m): 2.5

Localización (*): X: 442710
 Y: 4488518
* Localización aproximada, coordenadas UTM (huso 30 N ETRS 1989)

Edad relativa: Joven

Estado fitosanitario: Bueno

Madera vista: No Copa terciada: No
 Huecos: No Ramas secas: No
 Inclinación: No Daños estructurales: No

Plagas o enfermedades No



Observaciones:

LEYENDA DEL PLAN PARCIAL:

- DPH Arroyo Valdelacasa
- RU
- RCL
- RCP
- RCPPL
- RCM
- TC
- AT M Valdelatas
- ZV, Parque Central
- ZV, Parques y Jardines
- SUI
- Equipamientos privado
- EQ
- Red Viaria
- RV, Áreas de acompañamiento

Plano de detalle 1 PLAN PARCIAL DEL SECTOR S-1



SECTOR S-1 "LOS CARRILES"



Plano de detalle 2 SITUACIÓN SOBRE ORTOFOTOGRAFÍA DEL ELEMENTO



LEYENDA GENERAL

- Extensión del plano de detalle 1
- Extensión del plano de detalle 2
- Límite del sector S-1
- Árbol individual

Plano de situación ficha 2176

FICHAS DEL INVENTARIO DE PIES ARBÓREOS Y ARBUSTIVOS

Arbusto

Nº de ficha 2177
 Tipo de elemento: Arbusto individual
 Especie: *Rosa canina*
 Altura (m): 2,5
 Diámetro (m): 3,5

Localización (*): X: 443007
 Y: 4488517
* Localización aproximada, coordenadas UTM (huso 30 N ETRS 1989)

Estado fitosanitario: Bueno



Observaciones:

LEYENDA DEL PLAN PARCIAL:

- DPH Arroyo Valdelacasa
- RU
- RCL
- RCP
- RCPPL
- RCM
- TC
- AT M Valdelatas
- ZV, Parque Central
- ZV, Parques y Jardines
- SUI
- Equipamientos privado
- EQ
- Red Viaria
- RV, Áreas de acompañamiento



Plano de detalle 2
 SITUACIÓN SOBRE ORTOFOTOGRAFÍA DEL ELEMENTO



FICHAS DEL INVENTARIO DE PIES ARBÓREOS Y ARBUSTIVOS

Arbusto

Nº de ficha 2178
 Tipo de elemento: Arbusto individual
 Especie: *Quercus ilex*
 Altura (m): 2
 Diámetro (m): 1,5

Localización (*): X: 442900
 Y: 4488517
* Localización aproximada, coordenadas UTM (huso 30 N ETRS 1989)

Estado fitosanitario: Bueno




Observaciones:

LEYENDA DEL PLAN PARCIAL:

- DPH Arroyo Valdelacasa
- RU
- RCL
- RCP
- RCPPL
- RCM
- TC
- AT M Valdelatas
- ZV, Parque Central
- ZV, Parques y Jardines
- SUI
- Equipamientos privado
- EQ
- Red Viaria
- RV, Áreas de acompañamiento



Plano de detalle 2
 SITUACIÓN SOBRE ORTOFOTOGRAFÍA DEL ELEMENTO



FICHAS DEL INVENTARIO DE PIES ARBÓREOS Y ARBUSTIVOS

Árbol

Nº de ficha 2179
 Tipo de elemento: Agrupación de brotes de cepa
 Especie: *Quercus ilex*
 Altura media (m): 5,5
 Perímetro medio (cm): 45
 Altura de la 1ª rama (m): 0.5
 Diámetro de copa medio (6.5

Localización (*): X: 442781
 Y: 4488517
* Localización aproximada, coordenadas UTM (huso 30 N ETRS 1989)

Edad relativa: Joven

Estado fitosanitario: Bueno
 Madera vista: No Copa terciada: No
 Huecos: No Ramas secas: No
 Inclinación: No Daños estructurales: No

Plagas o enfermedades No



Observaciones:

LEYENDA DEL PLAN PARCIAL:

- DPH Arroyo Valdelacasa
- RU
- RCL
- RCP
- RCPPL
- RCM
- TC
- AT M Valdelatas
- ZV, Parque Central
- ZV, Parques y Jardines
- SUI
- Equipamientos privado
- EQ
- Red Viaria
- RV, Áreas de acompañamiento



**Plano de detalle 2
SITUACIÓN SOBRE ORTOFOTOGRAFÍA DEL ELEMENTO**



FICHAS DEL INVENTARIO DE PIES ARBÓREOS Y ARBUSTIVOS

Árbol

Nº de ficha 2180
 Tipo de elemento: Árbol individual
 Especie: *Pinus pinea*
 Altura (m): 4
 Perímetro (cm): 65
 Altura de la 1ª rama (m): 0.8
 Diámetro de copa (m): 3

Localización (*): X: 442713
 Y: 4488517
* Localización aproximada, coordenadas UTM (huso 30 N ETRS 1989)

Edad relativa: Joven

Estado fitosanitario: Bueno

Madera vista: No Copa terciada: No
 Huecos: No Ramas secas: No
 Inclinación: No Daños estructurales: No

Plagas o enfermedades No



Observaciones:

LEYENDA DEL PLAN PARCIAL:

- DPH Arroyo Valdelacasa
- RU
- RCL
- RCP
- RCPPL
- RCM
- TC
- AT M Valdelatas
- ZV, Parque Central
- ZV, Parques y Jardines
- SUI
- Equipamientos privado
- EQ
- Red Viaria
- RV, Áreas de acompañamiento

Plano de detalle 1 PLAN PARCIAL DEL SECTOR S-1



SECTOR S-1 "LOS CARRILES"



Plano de detalle 2 SITUACIÓN SOBRE ORTOFOTOGRAFÍA DEL ELEMENTO



LEYENDA GENERAL

- Extensión del plano de detalle 1
- Extensión del plano de detalle 2
- Límite del sector S-1
- Árbol individual

Plano de situación ficha 2180

FICHAS DEL INVENTARIO DE PIES ARBÓREOS Y ARBUSTIVOS

Arbusto

Nº de ficha 2181
 Tipo de elemento: Arbusto individual
 Especie: *Quercus ilex*
 Altura (m): 3
 Diámetro (m): 3,5

Localización (*): X: 442528
 Y: 4488517
* Localización aproximada, coordenadas UTM (huso 30 N ETRS 1989)

Estado fitosanitario: Bueno



Observaciones:

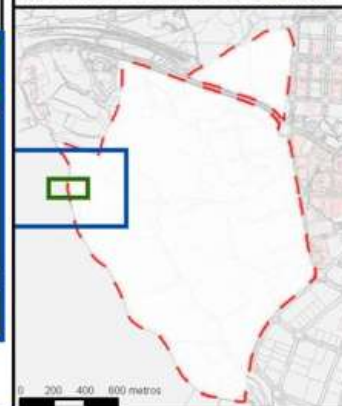
LEYENDA DEL PLAN PARCIAL:

-  DPH Arroyo Valdelacasa
-  RU
-  RCL
-  RCP
-  RCPPL
-  RCM
-  TC
-  AT M Valdelatas
-  ZV, Parque Central
-  ZV, Parques y Jardines
-  SUI
-  Equipamientos privado
-  EQ
-  Red Viaria
-  RV, Áreas de acompañamiento

Plano de detalle 1 PLAN PARCIAL DEL SECTOR S-1



SECTOR S-1 "LOS CARRILES"



Plano de detalle 2 SITUACIÓN SOBRE ORTOFOTOGRAFÍA DEL ELEMENTO



LEYENDA GENERAL

-  Extensión del plano de detalle 1
-  Extensión del plano de detalle 2
-  Límite del sector S-1
-  Árbol individual



Plano de situación ficha 2181

FICHAS DEL INVENTARIO DE PIES ARBÓREOS Y ARBUSTIVOS

Arbusto

Nº de ficha 2182

Tipo de elemento: Agrupaciones tupidas y setos

Especie: *Rubus ulmifolius*

Altura (m): 2

Ancho (m): 5

Especies acompañantes: No

Estado fitosanitario: Bueno

Localización (*): X: 443103

* Localización aproximada, coordenadas UTM (huso 30 N ETRS 1989) Y: 4488516

Superficie (m²): 38



Observaciones:

LEYENDA DEL PLAN PARCIAL:

-  DPH Arroyo Valdelacasa
-  RU
-  RCL
-  RCP
-  RCPPL
-  RCM
-  TC
-  AT M Valdelatas
-  ZV, Parque Central
-  ZV, Parques y Jardines
-  SUI
-  Equipamientos privado
-  EQ
-  Red Viaria
-  RV, Áreas de acompañamiento

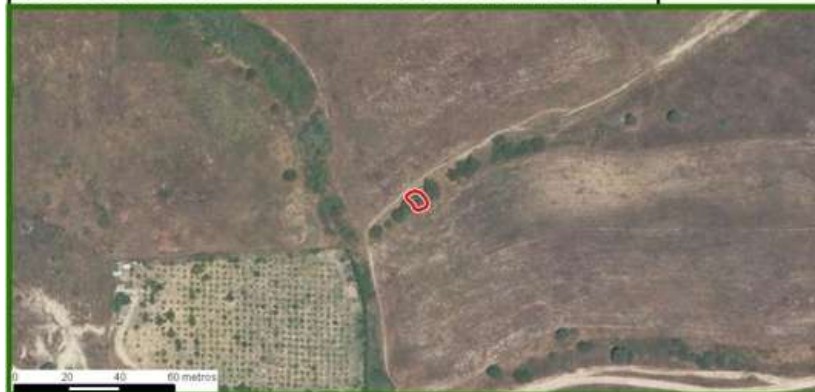
Plano de detalle 1 PLAN PARCIAL DEL SECTOR S-1



SECTOR S-1 "LOS CARRILES"



Plano de detalle 2 SITUACIÓN SOBRE ORTOFOTOGRAFÍA DEL ELEMENTO



LEYENDA GENERAL

-  Extensión del plano de detalle 1
-  Extensión del plano de detalle 2
-  Límite del sector S-1
-  Agrupación de arbustos

Plano de situación ficha 2182

Plan Parcial del Sector S-1 "Los Carriles"

Anexo VIII. Inventario de pies arbóreos y arbustivos

FICHAS DEL INVENTARIO DE PIES ARBÓREOS Y ARBUSTIVOS

Arbusto

Nº de ficha 2183
 Tipo de elemento: Arbusto individual
 Especie: *Retama sphaerocarpa*
 Altura (m): 3,5
 Diámetro (m): 4,5

Localización (*): X: 442708
 Y: 4488515
* Localización aproximada, coordenadas UTM (huso 30 N ETRS 1989)

Estado fitosanitario: Bueno



Observaciones:

LEYENDA DEL PLAN PARCIAL:

- DPH Arroyo Valdelacasa
- RU
- RCL
- RCP
- RCPPL
- RCM
- TC
- AT M Valdelatas
- ZV, Parque Central
- ZV, Parques y Jardines
- SUI
- Equipamientos privado
- EQ
- Red Viaria
- RV, Áreas de acompañamiento



Plano de detalle 2
 SITUACIÓN SOBRE ORTOFOTOGRAFÍA DEL ELEMENTO



Plano de situación ficha 2183

FICHAS DEL INVENTARIO DE PIES ARBÓREOS Y ARBUSTIVOS

Arbusto

Nº de ficha 2184
 Tipo de elemento: Arbusto individual
 Especie: *Quercus ilex*
 Altura (m): 3,5
 Diámetro (m): 3

Localización (*): X: 442742
 Y: 4488515
* Localización aproximada, coordenadas UTM (huso 30 N ETRS 1989)

Estado fitosanitario: Bueno



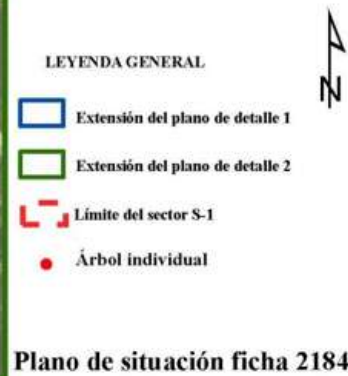
Observaciones:

LEYENDA DEL PLAN PARCIAL:

- DPH Arroyo Valdelacasa
- RU
- RCL
- RCP
- RCPPL
- RCM
- TC
- AT M Valdelatas
- ZV, Parque Central
- ZV, Parques y Jardines
- SUI
- Equipamientos privado
- EQ
- Red Viaria
- RV, Áreas de acompañamiento



Plano de detalle 2
 SITUACIÓN SOBRE ORTOFOTOGRAFÍA DEL ELEMENTO



FICHAS DEL INVENTARIO DE PIES ARBÓREOS Y ARBUSTIVOS

Árbol

Nº de ficha 2185
 Tipo de elemento: Árbol individual
 Especie: *Quercus ilex*
 Altura (m): 4,5
 Perímetro (cm): 78
 Altura de la 1ª rama (m): 0.3
 Diámetro de copa (m): 5

Localización (*): X: 442913
 Y: 4488515
* Localización aproximada, coordenadas UTM (huso 30 N ETRS 1989)

Edad relativa: Joven

Estado fitosanitario:

Bueno

Madera vista: No Copa terciada: No
 Huecos: No Ramas secas: No
 Inclinación: No Daños estructurales: No

Plagas o enfermedades No



Observaciones:

LEYENDA DEL PLAN PARCIAL:

- DPH Arroyo Valdelacasa
- RU
- RCL
- RCP
- RCPPL
- RCM
- TC
- AT M Valdelatas
- ZV, Parque Central
- ZV, Parques y Jardines
- SUI
- Equipamientos privado
- EQ
- Red Viaria
- RV, Áreas de acompañamiento

Plano de detalle 1 PLAN PARCIAL DEL SECTOR S-1



SECTOR S-1 "LOS CARRILES"



Plano de detalle 2 SITUACIÓN SOBRE ORTOFOTOGRAFÍA DEL ELEMENTO



LEYENDA GENERAL

- Extensión del plano de detalle 1
- Extensión del plano de detalle 2
- Límite del sector S-1
- Árbol individual

Plano de situación ficha 2185

FICHAS DEL INVENTARIO DE PIES ARBÓREOS Y ARBUSTIVOS

Arbusto

Nº de ficha 2186
 Tipo de elemento: Agrupación de arbustos
 Especie: *Retama sphaerocarpa*
 Altura (m): 4
 Diámetro medio (m): 4,5

Especies acompañantes: Lavandula stoechas, Thymus zygis

Estado fitosanitario: Bueno

Localización (*): X: 442843

* Localización aproximada, coordenadas UTM (huso 30 N ETRS 1989) Y: 4488514

Grado de recubrimiento: 50-75

Superficie (m²): 3205



Observaciones:

LEYENDA DEL PLAN PARCIAL:

- DPH Arroyo Valdelacasa
- RU
- RCL
- RCP
- RCPPL
- RCM
- TC
- AT M Valdelatas
- ZV, Parque Central
- ZV, Parques y Jardines
- SUI
- Equipamientos privado
- EQ
- Red Viaria
- RV, Áreas de acompañamiento

Plano de detalle 1 PLAN PARCIAL DEL SECTOR S-1



SECTOR S-1 "LOS CARRILES"



Plano de detalle 2 SITUACIÓN SOBRE ORTOFOTOGRAFÍA DEL ELEMENTO



LEYENDA GENERAL

- Extensión del plano de detalle 1
- Extensión del plano de detalle 2
- Límite del sector S-1
- Agrupación de arbustos

Plano de situación ficha 2186

FICHAS DEL INVENTARIO DE PIES ARBÓREOS Y ARBUSTIVOS

Arbusto

Nº de ficha 2187
 Tipo de elemento: Agrupaciones tupidas y setos
 Especie: *Rubus ulmifolius*
 Altura (m): 2,5
 Ancho (m): 6,5

Localización (*): X: 443071
 Y: 4488514
* Localización aproximada, coordenadas UTM (huso 30 N ETRS 1989)

Superficie (m²): 55

Especies acompañantes: No

Estado fitosanitario: Bueno



Observaciones:

LEYENDA DEL PLAN PARCIAL:

- DPH Arroyo Valdelacasa
- RU
- RCL
- RCP
- RCPPL
- RCM
- TC
- AT M Valdelatas
- ZV, Parque Central
- ZV, Parques y Jardines
- SUI
- Equipamientos privado
- EQ
- Red Viaria
- RV, Áreas de acompañamiento



Plano de detalle 2
 SITUACIÓN SOBRE ORTOFOTOGRAFÍA DEL ELEMENTO



LEYENDA GENERAL

- Extensión del plano de detalle 1
- Extensión del plano de detalle 2
- Límite del sector S-1
- Agrupación de arbustos



Plano de situación ficha 2187

FICHAS DEL INVENTARIO DE PIES ARBÓREOS Y ARBUSTIVOS

Arbusto

Nº de ficha 2188
 Tipo de elemento: Arbusto individual
 Especie: *Quercus ilex*
 Altura (m): 3
 Diámetro (m): 4,5

Localización (*): X: 442899
 Y: 4488514
* Localización aproximada, coordenadas UTM (huso 30 N ETRS 1989)

Estado fitosanitario: Bueno



Observaciones:

LEYENDA DEL PLAN PARCIAL:

- DPH Arroyo Valdelacasa
- RU
- RCL
- RCP
- RCPPL
- RCM
- TC
- AT M Valdelatas
- ZV, Parque Central
- ZV, Parques y Jardines
- SUI
- Equipamientos privado
- EQ
- Red Viaria
- RV, Áreas de acompañamiento



Plano de detalle 2
 SITUACIÓN SOBRE ORTOFOTOGRAFÍA DEL ELEMENTO



Plano de situación ficha 2188

FICHAS DEL INVENTARIO DE PIES ARBÓREOS Y ARBUSTIVOS

Árbol

Nº de ficha 2189
 Tipo de elemento: Árbol individual
 Especie: *Quercus ilex*
 Altura (m): 3,5
 Perímetro (cm): 38
 Altura de la 1ª rama (m): 0.4
 Diámetro de copa (m): 2

Localización (*): X: 442582
 Y: 4488513
* Localización aproximada, coordenadas UTM (huso 30 N ETRS 1989)

Edad relativa: Joven

Estado fitosanitario: Bueno

Madera vista: No Copa terciada: No
 Huecos: No Ramas secas: No
 Inclinación: No Daños estructurales: No

Plagas o enfermedades No



Observaciones:

LEYENDA DEL PLAN PARCIAL:

- DPH Arroyo Valdelacasa
- RU
- RCL
- RCP
- RCPPL
- RCM
- TC
- AT M Valdelatas
- ZV, Parque Central
- ZV, Parques y Jardines
- SUI
- Equipamientos privado
- EQ
- Red Viaria
- RV, Áreas de acompañamiento

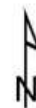


Plano de detalle 2 SITUACIÓN SOBRE ORTOFOTOGRAFÍA DEL ELEMENTO



LEYENDA GENERAL

- Extensión del plano de detalle 1
- Extensión del plano de detalle 2
- Límite del sector S-1
- Árbol individual



Plano de situación ficha 2189

Plan Parcial del Sector S-1 "Los Carriles"

Anexo VIII. Inventario de pies arbóreos y arbustivos

FICHAS DEL INVENTARIO DE PIES ARBÓREOS Y ARBUSTIVOS

Árbol

Nº de ficha 2190
 Tipo de elemento: Agrupación de brotes de cepa
 Especie: *Quercus ilex*
 Altura media (m): 9
 Perímetro medio (cm): 52
 Altura de la 1ª rama (m): 0.8
 Diámetro de copa medio (11

Localización (*): X: 442654
 Y: 4488513
* Localización aproximada, coordenadas UTM (huso 30 N ETRS 1989)

Edad relativa: Joven

Estado fitosanitario:

Bueno

Madera vista: No Copa terciada: No
 Huecos: No Ramas secas: No
 Inclinación: No Daños estructurales: No

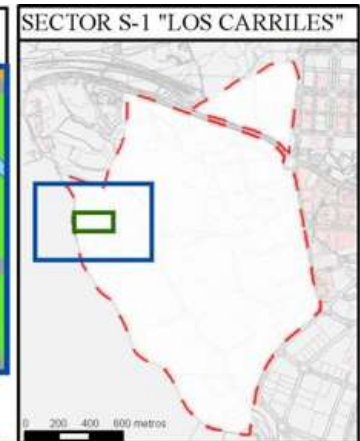
Plagas o enfermedades No



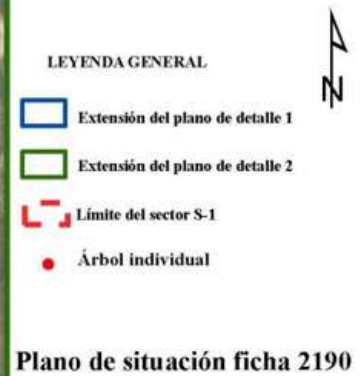
Observaciones:

LEYENDA DEL PLAN PARCIAL:

- DPH Arroyo Valdelacasa
- RU
- RCL
- RCP
- RCPPL
- RCM
- TC
- AT M Valdelatas
- ZV, Parque Central
- ZV, Parques y Jardines
- SUI
- Equipamientos privado
- EQ
- Red Viaria
- RV, Áreas de acompañamiento



**Plano de detalle 2
SITUACIÓN SOBRE ORTOFOTOGRAFÍA DEL ELEMENTO**



FICHAS DEL INVENTARIO DE PIES ARBÓREOS Y ARBUSTIVOS

Arbusto

Nº de ficha 2191
 Tipo de elemento: Arbusto individual
 Especie: *Retama sphaerocarpa*
 Altura (m): 2,5
 Diámetro (m): 2

Localización (*): X: 442745
 Y: 4488512
* Localización aproximada, coordenadas UTM (huso 30 N ETRS 1989)

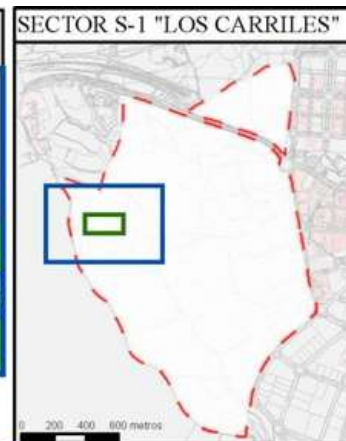
Estado fitosanitario: Bueno



Observaciones:

LEYENDA DEL PLAN PARCIAL:

- DPH Arroyo Valdelacasa
- RU
- RCL
- RCP
- RCPPL
- RCM
- TC
- AT M Valdelatas
- ZV, Parque Central
- ZV, Parques y Jardines
- SUI
- Equipamientos privado
- EQ
- Red Viaria
- RV, Áreas de acompañamiento



Plano de detalle 2
 SITUACIÓN SOBRE ORTOFOTOGRAFÍA DEL ELEMENTO



LEYENDA GENERAL

- Extensión del plano de detalle 1
- Extensión del plano de detalle 2
- Límite del sector S-1
- Árbol individual



Plano de situación ficha 2191

FICHAS DEL INVENTARIO DE PIES ARBÓREOS Y ARBUSTIVOS

Arbusto

Nº de ficha 2192
 Tipo de elemento: Arbusto individual
 Especie: *Quercus ilex*
 Altura (m): 2,5
 Diámetro (m): 2

Localización (*):	X: 442731
* Localización aproximada, coordenadas UTM (huso 30 N ETRS 1989)	Y: 4488512

Estado fitosanitario: Bueno



Observaciones:

LEYENDA DEL PLAN PARCIAL:

- DPH Arroyo Valdelacasa
- RU
- RCL
- RCP
- RCPPL
- RCM
- TC
- AT M Valdelatas
- ZV, Parque Central
- ZV, Parques y Jardines
- SUI
- Equipamientos privado
- EQ
- Red Viaria
- RV, Áreas de acompañamiento



Plano de detalle 2 SITUACIÓN SOBRE ORTOFOTOGRAFÍA DEL ELEMENTO



Plano de situación ficha 2192

FICHAS DEL INVENTARIO DE PIES ARBÓREOS Y ARBUSTIVOS

Árbol

Nº de ficha 2193
 Tipo de elemento: Agrupación de brotes de cepa
 Especie: *Quercus ilex*
 Altura media (m): 5
 Perímetro medio (cm): 55
 Altura de la 1ª rama (m): 0.8
 Diámetro de copa medio (4

Localización (*): X: 442749
 Y: 4488512
* Localización aproximada, coordenadas UTM (huso 30 N ETRS 1989)

Edad relativa: Joven

Estado fitosanitario: Bueno
 Madera vista: No Copa terciada: No
 Huecos: No Ramas secas: No
 Inclinación: No Daños estructurales: No

Plagas o enfermedades No

Observaciones:



LEYENDA DEL PLAN PARCIAL:

-  DPH Arroyo Valdelacasa
-  RU
-  RCL
-  RCP
-  RCPPL
-  RCM
-  TC
-  AT M Valdelatas
-  ZV, Parque Central
-  ZV, Parques y Jardines
-  SUI
-  Equipamientos privado
-  EQ
-  Red Viaria
-  RV, Áreas de acompañamiento



Plano de detalle 2 SITUACIÓN SOBRE ORTOFOTOGRAFÍA DEL ELEMENTO



LEYENDA GENERAL

-  Extensión del plano de detalle 1
-  Extensión del plano de detalle 2
-  Límite del sector S-1
-  Árbol individual



Plano de situación ficha 2193

FICHAS DEL INVENTARIO DE PIES ARBÓREOS Y ARBUSTIVOS

Arbusto

Nº de ficha 2194
 Tipo de elemento: Arbusto individual
 Especie: *Crataegus monogyna*
 Altura (m): 4
 Diámetro (m): 3

Localización (*):	X: 443072
* Localización aproximada, coordenadas UTM (huso 30 N ETRS 1989)	Y: 4488512

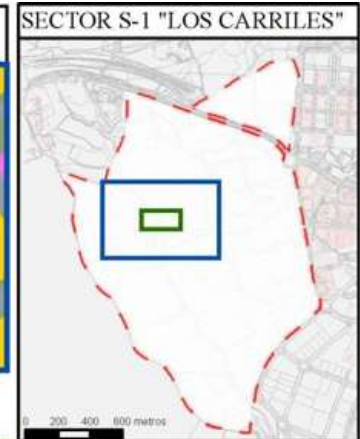
Estado fitosanitario: Bueno



Observaciones:

LEYENDA DEL PLAN PARCIAL:

- DPH Arroyo Valdelacasa
- RU
- RCL
- RCP
- RCPPL
- RCM
- TC
- AT M Valdelatas
- ZV, Parque Central
- ZV, Parques y Jardines
- SUI
- Equipamientos privado
- EQ
- Red Viaria
- RV, Áreas de acompañamiento



Plano de detalle 2 SITUACIÓN SOBRE ORTOFOTOGRAFÍA DEL ELEMENTO



FICHAS DEL INVENTARIO DE PIES ARBÓREOS Y ARBUSTIVOS

Árbol

Nº de ficha 2195
 Tipo de elemento: Agrupación de árboles
 Especie: *Crataegus monogyna*
 Altura media (m): 5
 Perímetro medio (cm): 65
 Altura de la 1ª rama (m): 0
 Diámetro de copa (m): 3

Localización (*): X: 443097
 Y: 4488512
* Localización aproximada, coordenadas UTM (huso 30 N ETRS 1989)

Edad relativa: Joven
 Superficie (m²): 47

Estado fitosanitario:

Bueno

Madera vista: No Copa terciada: No
 Huecos: No Ramas secas: No
 Inclinación: No Daños estructurales: No

Plagas o enfermedades No



Observaciones:

LEYENDA DEL PLAN PARCIAL:

- DPH Arroyo Valdelacasa
- RU
- RCL
- RCP
- RCPPL
- RCM
- TC
- AT M Valdelatas
- ZV, Parque Central
- ZV, Parques y Jardines
- SUI
- Equipamientos privado
- EQ
- Red Viaria
- RV, Áreas de acompañamiento



Plano de detalle 2 SITUACIÓN SOBRE ORTOFOTOGRAFÍA DEL ELEMENTO



LEYENDA GENERAL

- Extensión del plano de detalle 1
- Extensión del plano de detalle 2
- Límite del sector S-1
- Agrupación de arbustos

Plano de situación ficha 2195

FICHAS DEL INVENTARIO DE PIES ARBÓREOS Y ARBUSTIVOS

Árbol

Nº de ficha 2196
 Tipo de elemento: Agrupación de árboles
 Especie: *Ailanthus altissima*
 Altura media (m): 6
 Perímetro medio (cm): 30
 Altura de la 1ª rama (m): 1.2
 Diámetro de copa (m): 2.5

Localización (*):
 X: 442534
 Y: 4488512
* Localización aproximada, coordenadas UTM (huso 30 N ETRS 1989)

Edad relativa: Joven
 Superficie (m²): 190

Estado fitosanitario: Bueno
 Madera vista: No Copa terciada: No
 Huecos: No Ramas secas: No
 Inclinación: No Daños estructurales: No

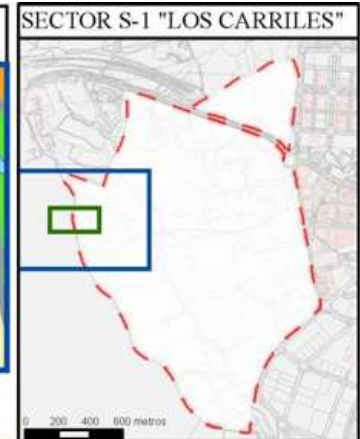
Plagas o enfermedades No



Observaciones:

LEYENDA DEL PLAN PARCIAL:

- DPH Arroyo Valdelacasa
- RU
- RCL
- RCP
- RCPPL
- RCM
- TC
- AT M Valdelatas
- ZV, Parque Central
- ZV, Parques y Jardines
- SUI
- Equipamientos privado
- EQ
- Red Viaria
- RV, Áreas de acompañamiento



Plano de detalle 2
 SITUACIÓN SOBRE ORTOFOTOGRAFÍA DEL ELEMENTO



LEYENDA GENERAL

- Extensión del plano de detalle 1
- Extensión del plano de detalle 2
- Límite del sector S-1
- Agrupación de arbustos



Plano de situación ficha 2196

FICHAS DEL INVENTARIO DE PIES ARBÓREOS Y ARBUSTIVOS

Árbol

Nº de ficha 2197
 Tipo de elemento: Árbol individual
 Especie: *Quercus ilex*
 Altura (m): 2,5
 Perímetro (cm): 28
 Altura de la 1ª rama (m): 0.2
 Diámetro de copa (m): 1.5

Localización (*): X: 442905
 Y: 4488512
* Localización aproximada, coordenadas UTM (huso 30 N ETRS 1989)

Edad relativa: Joven

Estado fitosanitario: Bueno
 Madera vista: No Copa terciada: No
 Huecos: No Ramas secas: No
 Inclinación: No Daños estructurales: No

Plagas o enfermedades No



Observaciones:

LEYENDA DEL PLAN PARCIAL:

- DPH Arroyo Valdelacasa
- RU
- RCL
- RCP
- RCPPL
- RCM
- TC
- AT M Valdelatas
- ZV, Parque Central
- ZV, Parques y Jardines
- SUI
- Equipamientos privado
- EQ
- Red Viaria
- RV, Áreas de acompañamiento



**Plano de detalle 2
 SITUACIÓN SOBRE ORTOFOTOGRAFÍA DEL ELEMENTO**



LEYENDA GENERAL

- Extensión del plano de detalle 1
- Extensión del plano de detalle 2
- Límite del sector S-1
- Árbol individual



Plano de situación ficha 2197

FICHAS DEL INVENTARIO DE PIES ARBÓREOS Y ARBUSTIVOS

Árbol

Nº de ficha 2198
 Tipo de elemento: Agrupación de brotes de cepa
 Especie: *Quercus ilex*
 Altura media (m): 7,5
 Perímetro medio (cm): 68
 Altura de la 1ª rama (m): 0.5
 Diámetro de copa medio (5

Localización (*): X: 442713
 Y: 4488511
* Localización aproximada, coordenadas UTM (huso 30 N ETRS 1989)

Edad relativa: Joven

Estado fitosanitario:

Bueno

Madera vista: No Copa terciada: No
 Huecos: No Ramas secas: No
 Inclinación: No Daños estructurales: No

Plagas o enfermedades No



Observaciones:

LEYENDA DEL PLAN PARCIAL:

-  DPH Arroyo Valdelacasa
-  RU
-  RCL
-  RCP
-  RCPPL
-  RCM
-  TC
-  AT M Valdelatas
-  ZV, Parque Central
-  ZV, Parques y Jardines
-  SUI
-  Equipamientos privado
-  EQ
-  Red Viaria
-  RV, Áreas de acompañamiento

Plano de detalle 1 PLAN PARCIAL DEL SECTOR S-1



SECTOR S-1 "LOS CARRILES"



Plano de detalle 2 SITUACIÓN SOBRE ORTOFOTOGRAFÍA DEL ELEMENTO



LEYENDA GENERAL

-  Extensión del plano de detalle 1
-  Extensión del plano de detalle 2
-  Límite del sector S-1
-  Árbol individual



Plano de situación ficha 2198

Plan Parcial del Sector S-1 "Los Carriles"

Anexo VIII. Inventario de pies arbóreos y arbustivos

FICHAS DEL INVENTARIO DE PIES ARBÓREOS Y ARBUSTIVOS

Árbol

Nº de ficha 2199
 Tipo de elemento: Árbol individual
 Especie: *Prunus dulcis*
 Altura (m): 2,5
 Perímetro (cm): 25
 Altura de la 1ª rama (m): 0.1
 Diámetro de copa (m): 1.5

Localización (*): X: 443710
 Y: 4488511
* Localización aproximada, coordenadas UTM (huso 30 N ETRS 1989)

Edad relativa: Joven

Estado fitosanitario: Bueno
 Madera vista: No Copa terciada: No
 Huecos: No Ramas secas: No
 Inclinación: No Daños estructurales: No

Plagas o enfermedades No



Observaciones:

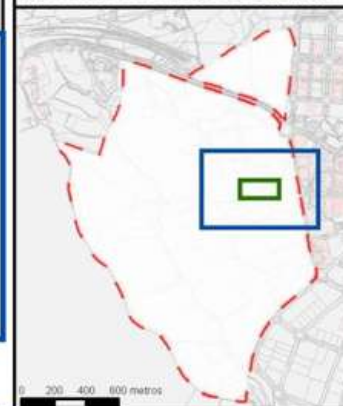
LEYENDA DEL PLAN PARCIAL:

-  DPH Arroyo Valdelacasa
-  RU
-  RCL
-  RCP
-  RCPPL
-  RCM
-  TC
-  AT M Valdelatas
-  ZV, Parque Central
-  ZV, Parques y Jardines
-  SUI
-  Equipamientos privado
-  EQ
-  Red Viaria
-  RV, Áreas de acompañamiento

Plano de detalle 1 PLAN PARCIAL DEL SECTOR S-1



SECTOR S-1 "LOS CARRILES"



Plano de detalle 2 SITUACIÓN SOBRE ORTOFOTOGRAFÍA DEL ELEMENTO



LEYENDA GENERAL

-  Extensión del plano de detalle 1
-  Extensión del plano de detalle 2
-  Límite del sector S-1
-  Árbol individual

Plano de situación ficha 2199

FICHAS DEL INVENTARIO DE PIES ARBÓREOS Y ARBUSTIVOS

Arbusto

Nº de ficha 2200
 Tipo de elemento: Arbusto individual
 Especie: *Quercus ilex*
 Altura (m): 3,5
 Diámetro (m): 3,5

Localización (*): X: 442844
 Y: 4488510
* Localización aproximada, coordenadas UTM (huso 30 N ETRS 1989)

Estado fitosanitario: Bueno



Observaciones:

LEYENDA DEL PLAN PARCIAL:

- DPH Arroyo Valdelacasa
- RU
- RCL
- RCP
- RCPPL
- RCM
- TC
- AT M Valdelatas
- ZV, Parque Central
- ZV, Parques y Jardines
- SUI
- Equipamientos privado
- EQ
- Red Viaria
- RV, Áreas de acompañamiento



Plano de detalle 2
 SITUACIÓN SOBRE ORTOFOTOGRAFÍA DEL ELEMENTO



FICHAS DEL INVENTARIO DE PIES ARBÓREOS Y ARBUSTIVOS

Árbol


Nº de ficha 2201
 Tipo de elemento: Árbol individual
 Especie: *Quercus ilex*
 Altura (m): 4,5
 Perímetro (cm): 60
 Altura de la 1ª rama (m): 0.2
 Diámetro de copa (m): 3.5

Localización (*): X: 442736
 Y: 4488510
* Localización aproximada, coordenadas UTM (huso 30 N ETRS 1989)

Edad relativa: Joven

Estado fitosanitario: Bueno
 Madera vista: No Copa terciada: No
 Huecos: No Ramas secas: No
 Inclinación: No Daños estructurales: No

Plagas o enfermedades No



Observaciones:

LEYENDA DEL PLAN PARCIAL:

- DPH Arroyo Valdelacasa
- RU
- RCL
- RCP
- RCPPL
- RCM
- TC
- AT M Valdelatas
- ZV, Parque Central
- ZV, Parques y Jardines
- SUI
- Equipamientos privado
- EQ
- Red Viaria
- RV, Áreas de acompañamiento



Plano de detalle 2 SITUACIÓN SOBRE ORTOFOTOGRAFÍA DEL ELEMENTO



LEYENDA GENERAL

- Extensión del plano de detalle 1
- Extensión del plano de detalle 2
- Límite del sector S-1
- Árbol individual

Plano de situación ficha 2201

FICHAS DEL INVENTARIO DE PIES ARBÓREOS Y ARBUSTIVOS

Arbusto

Nº de ficha 2202
 Tipo de elemento: Arbusto individual
 Especie: *Retama sphaerocarpa*
 Altura (m): 3
 Diámetro (m): 1,5

Localización (*): X: 442691
 Y: 4488510
* Localización aproximada, coordenadas UTM (huso 30 N ETRS 1989)

Estado fitosanitario: Bueno



Observaciones:

LEYENDA DEL PLAN PARCIAL:

- DPH Arroyo Valdelacasa
- RU
- RCL
- RCP
- RCPPL
- RCM
- TC
- AT M Valdelatas
- ZV, Parque Central
- ZV, Parques y Jardines
- SUI
- Equipamientos privado
- EQ
- Red Viaria
- RV, Áreas de acompañamiento



Plano de detalle 2
SITUACIÓN SOBRE ORTOFOTOGRAFÍA DEL ELEMENTO



FICHAS DEL INVENTARIO DE PIES ARBÓREOS Y ARBUSTIVOS

Arbusto

Nº de ficha 2203
 Tipo de elemento: Arbusto individual
 Especie: *Quercus ilex*
 Altura (m): 4
 Diámetro (m): 5

Localización (*):	X: 442818
* Localización aproximada, coordenadas UTM (huso 30 N ETRS 1989)	Y: 4488510

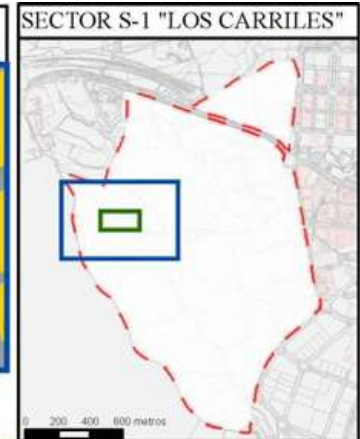
Estado fitosanitario: Bueno



Observaciones:

LEYENDA DEL PLAN PARCIAL:

- DPH Arroyo Valdelacasa
- RU
- RCL
- RCP
- RCPPL
- RCM
- TC
- AT M Valdelatas
- ZV, Parque Central
- ZV, Parques y Jardines
- SUI
- Equipamientos privado
- EQ
- Red Viaria
- RV, Áreas de acompañamiento



Plano de detalle 2 SITUACIÓN SOBRE ORTOFOTOGRAFÍA DEL ELEMENTO



Plano de situación ficha 2203

FICHAS DEL INVENTARIO DE PIES ARBÓREOS Y ARBUSTIVOS

Arbusto

Nº de ficha 2204
 Tipo de elemento: Arbusto individual
 Especie: *Quercus ilex*
 Altura (m): 4,5
 Diámetro (m): 4,5

Localización (*): X: 442740
 Y: 4488510
* Localización aproximada, coordenadas UTM (huso 30 N ETRS 1989)

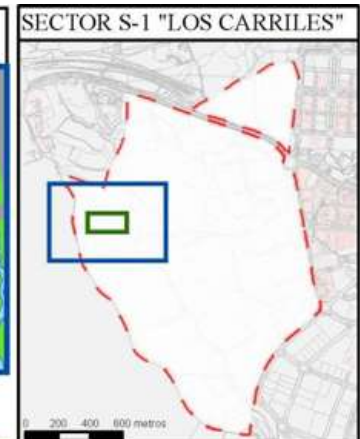
Estado fitosanitario: Bueno



Observaciones:

LEYENDA DEL PLAN PARCIAL:

- DPH Arroyo Valdelacasa
- RU
- RCL
- RCP
- RCPPL
- RCM
- TC
- AT M Valdelatas
- ZV, Parque Central
- ZV, Parques y Jardines
- SUI
- Equipamientos privado
- EQ
- Red Viaria
- RV, Áreas de acompañamiento



Plano de detalle 2 SITUACIÓN SOBRE ORTOFOTOGRAFÍA DEL ELEMENTO



Plano de situación ficha 2204

FICHAS DEL INVENTARIO DE PIES ARBÓREOS Y ARBUSTIVOS

Arbusto

Nº de ficha 2205
 Tipo de elemento: Arbusto individual
 Especie: *Quercus ilex*
 Altura (m): 4
 Diámetro (m): 3,5

Localización (*): X: 442836
 Y: 4488510
* Localización aproximada, coordenadas UTM (huso 30 N ETRS 1989)

Estado fitosanitario: Bueno




Observaciones:

LEYENDA DEL PLAN PARCIAL:

- DPH Arroyo Valdelacasa
- RU
- RCL
- RCP
- RCPPL
- RCM
- TC
- AT M Valdelatas
- ZV, Parque Central
- ZV, Parques y Jardines
- SUI
- Equipamientos privado
- EQ
- Red Viaria
- RV, Áreas de acompañamiento



Plano de detalle 2
SITUACIÓN SOBRE ORTOFOTOGRAFÍA DEL ELEMENTO



FICHAS DEL INVENTARIO DE PIES ARBÓREOS Y ARBUSTIVOS

Árbol

Nº de ficha 2206
 Tipo de elemento: Árbol individual
 Especie: *Quercus ilex*
 Altura (m): 4,5
 Perímetro (cm): 39
 Altura de la 1ª rama (m): 0.6
 Diámetro de copa (m): 3

Localización (*): X: 442909
 Y: 4488509
* Localización aproximada, coordenadas UTM (huso 30 N ETRS 1989)

Edad relativa: Joven

Estado fitosanitario: Bueno
 Madera vista: No Copa terciada: No
 Huecos: No Ramas secas: No
 Inclinación: No Daños estructurales: No

Plagas o enfermedades No



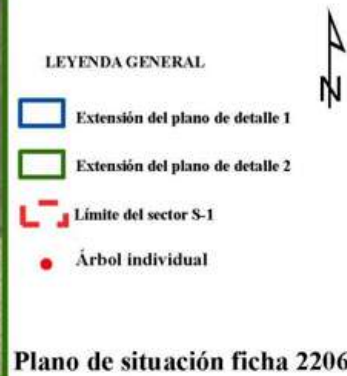
Observaciones:

LEYENDA DEL PLAN PARCIAL:

- DPH Arroyo Valdelacasa
- RU
- RCL
- RCP
- RCPPL
- RCM
- TC
- AT M Valdelatas
- ZV, Parque Central
- ZV, Parques y Jardines
- SUI
- Equipamientos privado
- EQ
- Red Viaria
- RV, Áreas de acompañamiento



Plano de detalle 2 SITUACIÓN SOBRE ORTOFOTOGRAFÍA DEL ELEMENTO



Plano de situación ficha 2206

FICHAS DEL INVENTARIO DE PIES ARBÓREOS Y ARBUSTIVOS

Árbol

Nº de ficha 2207
 Tipo de elemento: Árbol individual
 Especie: *Quercus ilex*
 Altura (m): 4
 Perímetro (cm): 52
 Altura de la 1ª rama (m): 0.5
 Diámetro de copa (m): 3

Localización (*): X: 442912
 Y: 4488509
* Localización aproximada, coordenadas UTM (huso 30 N ETRS 1989)

Edad relativa: Joven

Estado fitosanitario: Bueno
 Madera vista: No Copa terciada: No
 Huecos: No Ramas secas: No
 Inclinación: No Daños estructurales: No

Plagas o enfermedades No



Observaciones:

LEYENDA DEL PLAN PARCIAL:

- DPH Arroyo Valdelacasa
- RU
- RCL
- RCP
- RCPPL
- RCM
- TC
- AT M Valdelatas
- ZV, Parque Central
- ZV, Parques y Jardines
- SUI
- Equipamientos privado
- EQ
- Red Viaria
- RV, Áreas de acompañamiento



Plano de detalle 2 SITUACIÓN SOBRE ORTOFOTOGRAFÍA DEL ELEMENTO



LEYENDA GENERAL

- Extensión del plano de detalle 1
- Extensión del plano de detalle 2
- Límite del sector S-1
- Árbol individual

Plano de situación ficha 2207

FICHAS DEL INVENTARIO DE PIES ARBÓREOS Y ARBUSTIVOS

Arbusto

Nº de ficha 2208
 Tipo de elemento: Arbusto individual
 Especie: *Quercus ilex*
 Altura (m): 2
 Diámetro (m): 1,5

Localización (*): X: 442910
 Y: 4488509
* Localización aproximada, coordenadas UTM (huso 30 N ETRS 1989)

Estado fitosanitario: Bueno



Observaciones:

LEYENDA DEL PLAN PARCIAL:

- DPH Arroyo Valdelacasa
- RU
- RCL
- RCP
- RCPPL
- RCM
- TC
- AT M Valdelatas
- ZV, Parque Central
- ZV, Parques y Jardines
- SUI
- Equipamientos privado
- EQ
- Red Viaria
- RV, Áreas de acompañamiento



Plano de detalle 2
 SITUACIÓN SOBRE ORTOFOTOGRAFÍA DEL ELEMENTO



Plano de situación ficha 2208

FICHAS DEL INVENTARIO DE PIES ARBÓREOS Y ARBUSTIVOS

Árbol

Nº de ficha 2209
 Tipo de elemento: Árbol individual
 Especie: *Prunus dulcis*
 Altura (m): 2
 Perímetro (cm): 16
 Altura de la 1ª rama (m): 0.4
 Diámetro de copa (m): 1.5

Localización (*): X: 443705
 Y: 4488508
* Localización aproximada, coordenadas UTM (huso 30 N ETRS 1989)

Edad relativa: Joven

Estado fitosanitario: Bueno
 Madera vista: No Copa terciada: No
 Huecos: No Ramas secas: No
 Inclinación: No Daños estructurales: No

Plagas o enfermedades No

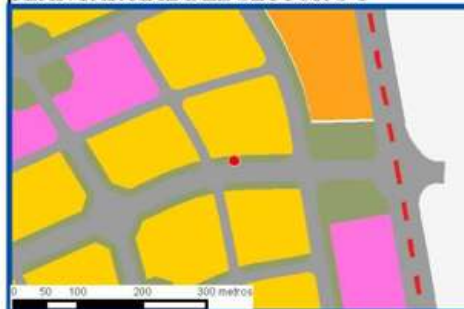


Observaciones:

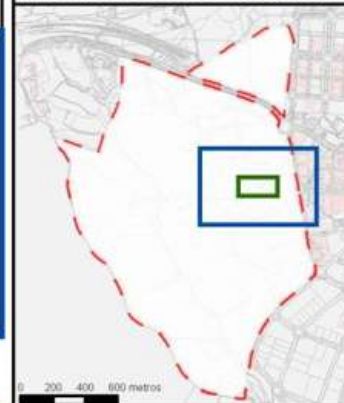
LEYENDA DEL PLAN PARCIAL:

- DPH Arroyo Valdelacasa
- RU
- RCL
- RCP
- RCPPL
- RCM
- TC
- AT M Valdelatas
- ZV, Parque Central
- ZV, Parques y Jardines
- SUI
- Equipamientos privado
- EQ
- Red Viaria
- RV, Áreas de acompañamiento

Plano de detalle 1 PLAN PARCIAL DEL SECTOR S-1



SECTOR S-1 "LOS CARRILES"



Plano de detalle 2 SITUACIÓN SOBRE ORTOFOTOGRAFÍA DEL ELEMENTO



LEYENDA GENERAL

- Extensión del plano de detalle 1
- Extensión del plano de detalle 2
- Límite del sector S-1
- Árbol individual

Plano de situación ficha 2209

FICHAS DEL INVENTARIO DE PIES ARBÓREOS Y ARBUSTIVOS

Árbol

Nº de ficha 2210
 Tipo de elemento: Agrupación de brotes de cepa
 Especie: *Quercus ilex*
 Altura media (m): 5
 Perímetro medio (cm): 32
 Altura de la 1ª rama (m): 1
 Diámetro de copa medio (6.5

Localización (*): X: 442723
 Y: 4488508
* Localización aproximada, coordenadas UTM (huso 30 N ETRS 1989)

Edad relativa: Joven

Estado fitosanitario: Bueno
 Madera vista: No Copa terciada: No
 Huecos: No Ramas secas: No
 Inclinación: No Daños estructurales: No

Plagas o enfermedades No

Observaciones:



LEYENDA DEL PLAN PARCIAL:

-  DPH Arroyo Valdelacasa
-  RU
-  RCL
-  RCP
-  RCPPL
-  RCM
-  TC
-  AT M Valdelatas
-  ZV, Parque Central
-  ZV, Parques y Jardines
-  SUI
-  Equipamientos privado
-  EQ
-  Red Viaria
-  RV, Áreas de acompañamiento

Plano de detalle 1 PLAN PARCIAL DEL SECTOR S-1



SECTOR S-1 "LOS CARRILES"



Plano de detalle 2 SITUACIÓN SOBRE ORTOFOTOGRAFÍA DEL ELEMENTO



LEYENDA GENERAL

-  Extensión del plano de detalle 1
-  Extensión del plano de detalle 2
-  Límite del sector S-1
-  Árbol individual



Plano de situación ficha 2210

FICHAS DEL INVENTARIO DE PIES ARBÓREOS Y ARBUSTIVOS

Árbol

Nº de ficha 2211
 Tipo de elemento: Árbol individual
 Especie: *Quercus ilex*
 Altura (m): 2,5
 Perímetro (cm): 26
 Altura de la 1ª rama (m): 0.2
 Diámetro de copa (m): 1.5

Localización (*): X: 442961
 Y: 4488508
* Localización aproximada, coordenadas UTM (huso 30 N ETRS 1989)

Edad relativa: Joven

Estado fitosanitario: Bueno
 Madera vista: No Copa terciada: No
 Huecos: No Ramas secas: No
 Inclinación: No Daños estructurales: No

Plagas o enfermedades No

Observaciones:



LEYENDA DEL PLAN PARCIAL:

- DPH Arroyo Valdelacasa
- RU
- RCL
- RCP
- RCPPL
- RCM
- TC
- AT M Valdelatas
- ZV, Parque Central
- ZV, Parques y Jardines
- SUI
- Equipamiento privado
- EQ
- Red Viaria
- RV, Áreas de acompañamiento



Plano de detalle 2 SITUACIÓN SOBRE ORTOFOTOGRAFÍA DEL ELEMENTO



LEYENDA GENERAL

- Extensión del plano de detalle 1
- Extensión del plano de detalle 2
- Límite del sector S-1
- Árbol individual

Plano de situación ficha 2211

FICHAS DEL INVENTARIO DE PIES ARBÓREOS Y ARBUSTIVOS

Árbol

Nº de ficha 2212
 Tipo de elemento: Árbol individual
 Especie: *Quercus ilex*
 Altura (m): 5
 Perímetro (cm): 55
 Altura de la 1ª rama (m): 0.4
 Diámetro de copa (m): 3

Localización (*): X: 442731
 Y: 4488507
* Localización aproximada, coordenadas UTM (huso 30 N ETRS 1989)

Edad relativa: Joven

Estado fitosanitario: Bueno
 Madera vista: No Copa terciada: No
 Huecos: No Ramas secas: No
 Inclinación: No Daños estructurales: No

Plagas o enfermedades No



Observaciones:

LEYENDA DEL PLAN PARCIAL:

-  DPH Arroyo Valdelacasa
-  RU
-  RCL
-  RCP
-  RCPPL
-  RCM
-  TC
-  AT M Valdelatas
-  ZV, Parque Central
-  ZV, Parques y Jardines
-  SUI
-  Equipamientos privado
-  EQ
-  Red Viaria
-  RV, Áreas de acompañamiento



Plano de detalle 2 SITUACIÓN SOBRE ORTOFOTOGRAFÍA DEL ELEMENTO



LEYENDA GENERAL

-  Extensión del plano de detalle 1
-  Extensión del plano de detalle 2
-  Límite del sector S-1
-  Árbol individual



Plano de situación ficha 2212

FICHAS DEL INVENTARIO DE PIES ARBÓREOS Y ARBUSTIVOS

Arbusto

Nº de ficha 2213
 Tipo de elemento: Arbusto individual
 Especie: *Quercus ilex*
 Altura (m): 3
 Diámetro (m): 4

Localización (*): X: 442840
 Y: 4488507
* Localización aproximada, coordenadas UTM (huso 30 N ETRS 1989)

Estado fitosanitario: Bueno



Observaciones:

LEYENDA DEL PLAN PARCIAL:

- DPH Arroyo Valdelacasa
- RU
- RCL
- RCP
- RCPPL
- RCM
- TC
- AT M Valdelatas
- ZV, Parque Central
- ZV, Parques y Jardines
- SUI
- Equipamientos privado
- EQ
- Red Viaria
- RV, Áreas de acompañamiento



Plano de detalle 2
 SITUACIÓN SOBRE ORTOFOTOGRAFÍA DEL ELEMENTO



FICHAS DEL INVENTARIO DE PIES ARBÓREOS Y ARBUSTIVOS

Árbol

Nº de ficha 2214
 Tipo de elemento: Agrupación de brotes de cepa
 Especie: *Quercus ilex*
 Altura media (m): 6,5
 Perímetro medio (cm): 55
 Altura de la 1ª rama (m): 1
 Diámetro de copa medio (6

Localización (*): X: 442658
 Y: 4488507
* Localización aproximada, coordenadas UTM (huso 30 N ETRS 1989)

Edad relativa: Joven

Estado fitosanitario:

Bueno

Madera vista: No Copa terciada: No
 Huecos: No Ramas secas: No
 Inclinación: No Daños estructurales: No

Plagas o enfermedades No



Observaciones:

LEYENDA DEL PLAN PARCIAL:

- DPH Arroyo Valdelacasa
- RU
- RCL
- RCP
- RCPPL
- RCM
- TC
- AT M Valdelatas
- ZV, Parque Central
- ZV, Parques y Jardines
- SUI
- Equipamientos privado
- EQ
- Red Viaria
- RV, Áreas de acompañamiento

Plano de detalle 1 PLAN PARCIAL DEL SECTOR S-1



SECTOR S-1 "LOS CARRILES"



Plano de detalle 2 SITUACIÓN SOBRE ORTOFOTOGRAFÍA DEL ELEMENTO



LEYENDA GENERAL

- Extensión del plano de detalle 1
- Extensión del plano de detalle 2
- Límite del sector S-1
- Árbol individual



Plano de situación ficha 2214

FICHAS DEL INVENTARIO DE PIES ARBÓREOS Y ARBUSTIVOS

Arbusto

Nº de ficha 2215
 Tipo de elemento: Agrupación de arbustos
 Especie: *Quercus ilex*
 Altura (m): 2
 Diámetro medio (m): 1,5
 Especies acompañantes: No

Localización (*): X: 442750
 Y: 4488507
* Localización aproximada, coordenadas UTM (huso 30 N ETRS 1989)

Grado de recubrimiento: 75-100
 Superficie (m²): 9

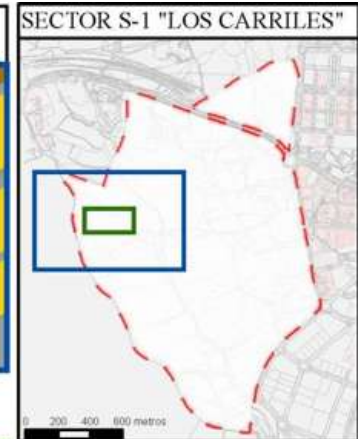
Estado fitosanitario: Bueno



Observaciones:

LEYENDA DEL PLAN PARCIAL:

- DPH Arroyo Valdelacasa
- RU
- RCL
- RCP
- RCPPL
- RCM
- TC
- AT M Valdelatas
- ZV, Parque Central
- ZV, Parques y Jardines
- SUI
- Equipamientos privado
- EQ
- Red Viaria
- RV, Áreas de acompañamiento



Plano de detalle 2
 SITUACIÓN SOBRE ORTOFOTOGRAFÍA DEL ELEMENTO



LEYENDA GENERAL

- Extensión del plano de detalle 1
- Extensión del plano de detalle 2
- Límite del sector S-1
- Agrupación de arbustos

Plano de situación ficha 2215

FICHAS DEL INVENTARIO DE PIES ARBÓREOS Y ARBUSTIVOS

Arbusto

Nº de ficha 2216
 Tipo de elemento: Arbusto individual
 Especie: *Quercus ilex*
 Altura (m): 3
 Diámetro (m): 5

Localización (*):	X: 442793
* Localización aproximada, coordenadas UTM (huso 30 N ETRS 1989)	Y: 4488507

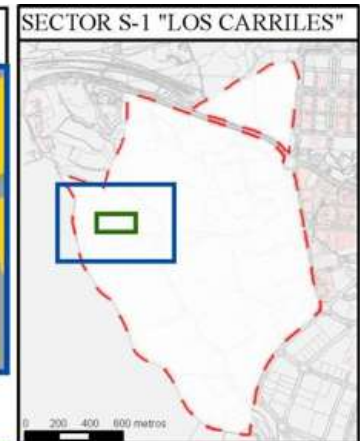
Estado fitosanitario: Bueno



Observaciones:

LEYENDA DEL PLAN PARCIAL:

- DPH Arroyo Valdelacasa
- RU
- RCL
- RCP
- RCPPL
- RCM
- TC
- AT M Valdelatas
- ZV, Parque Central
- ZV, Parques y Jardines
- SUI
- Equipamientos privado
- EQ
- Red Viaria
- RV, Áreas de acompañamiento



Plano de detalle 2 SITUACIÓN SOBRE ORTOFOTOGRAFÍA DEL ELEMENTO



LEYENDA GENERAL

- Extensión del plano de detalle 1
- Extensión del plano de detalle 2
- Límite del sector S-1
- Árbol individual

Plano de situación ficha 2216

FICHAS DEL INVENTARIO DE PIES ARBÓREOS Y ARBUSTIVOS

Arbusto

Nº de ficha 2217
 Tipo de elemento: Arbusto individual
 Especie: *Crataegus monogyna*
 Altura (m): 2,5
 Diámetro (m): 2,5

Localización (*): X: 443091
 Y: 4488506
* Localización aproximada, coordenadas UTM (huso 30 N ETRS 1989)

Estado fitosanitario: Bueno



Observaciones:

LEYENDA DEL PLAN PARCIAL:

- DPH Arroyo Valdelacasa
- RU
- RCL
- RCP
- RCPPL
- RCM
- TC
- AT M Valdelatas
- ZV, Parque Central
- ZV, Parques y Jardines
- SUI
- Equipamientos privado
- EQ
- Red Viaria
- RV, Áreas de acompañamiento



Plano de detalle 2
 SITUACIÓN SOBRE ORTOFOTOGRAFÍA DEL ELEMENTO



LEYENDA GENERAL

- Extensión del plano de detalle 1
- Extensión del plano de detalle 2
- Límite del sector S-1
- Árbol individual



Plano de situación ficha 2217

FICHAS DEL INVENTARIO DE PIES ARBÓREOS Y ARBUSTIVOS

Árbol

Nº de ficha 2218
 Tipo de elemento: Árbol individual
 Especie: *Quercus ilex*
 Altura (m): 5,5
 Perímetro (cm): 98
 Altura de la 1ª rama (m): 0.4
 Diámetro de copa (m): 3.5

Localización (*): X: 442733
 Y: 4488505
* Localización aproximada, coordenadas UTM (huso 30 N ETRS 1989)

Edad relativa: Joven

Estado fitosanitario: Bueno

Madera vista: No Copa terciada: No
 Huecos: No Ramas secas: No
 Inclinación: 40° Daños estructurales: No

Plagas o enfermedades No



Observaciones:

LEYENDA DEL PLAN PARCIAL:

- DPH Arroyo Valdelacasa
- RU
- RCL
- RCP
- RCPPL
- RCM
- TC
- AT M Valdelatas
- ZV, Parque Central
- ZV, Parques y Jardines
- SUI
- Equipamientos privado
- EQ
- Red Viaria
- RV, Áreas de acompañamiento



Plano de detalle 2 SITUACIÓN SOBRE ORTOFOTOGRAFÍA DEL ELEMENTO



- ### LEYENDA GENERAL
- Extensión del plano de detalle 1
 - Extensión del plano de detalle 2
 - Límite del sector S-1
 - Árbol individual

Plano de situación ficha 2218

FICHAS DEL INVENTARIO DE PIES ARBÓREOS Y ARBUSTIVOS

Arbusto

Nº de ficha 2219
 Tipo de elemento: Agrupación de arbustos
 Especie: *Retama sphaerocarpa*
 Altura (m): 4,5
 Diámetro medio (m): 5,5
 Especies acompañantes: No

Localización (*):	X: 442611
* Localización aproximada, coordenadas UTM (huso 30 N ETRS 1989)	Y: 4488505

Grado de recubrimiento: 25-50
 Superficie (m²): 452

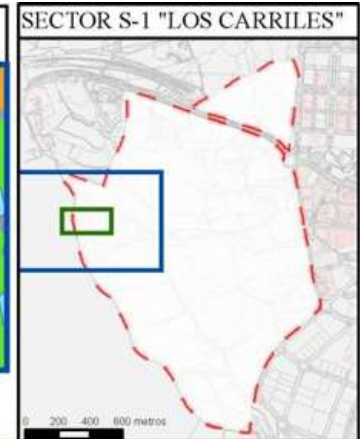
Estado fitosanitario: Bueno



Observaciones:

LEYENDA DEL PLAN PARCIAL:

- DPH Arroyo Valdelacasa
- RU
- RCL
- RCP
- RCPPL
- RCM
- TC
- AT M Valdelatas
- ZV, Parque Central
- ZV, Parques y Jardines
- SUI
- Equipamientos privado
- EQ
- Red Viaria
- RV, Áreas de acompañamiento



Plano de detalle 2 SITUACIÓN SOBRE ORTOFOTOGRAFÍA DEL ELEMENTO



LEYENDA GENERAL

- Extensión del plano de detalle 1
- Extensión del plano de detalle 2
- Límite del sector S-1
- Agrupación de arbustos



Plano de situación ficha 2219

FICHAS DEL INVENTARIO DE PIES ARBÓREOS Y ARBUSTIVOS

Arbusto

Nº de ficha 2220
 Tipo de elemento: Arbusto individual
 Especie: *Quercus ilex*
 Altura (m): 3
 Diámetro (m): 3

Localización (*): X: 442955
 Y: 4488505
* Localización aproximada, coordenadas UTM (huso 30 N ETRS 1989)

Estado fitosanitario: Bueno



Observaciones:

LEYENDA DEL PLAN PARCIAL:

- DPH Arroyo Valdelacasa
- RU
- RCL
- RCP
- RCPPL
- RCM
- TC
- AT M Valdelatas
- ZV, Parque Central
- ZV, Parques y Jardines
- SUI
- Equipamientos privado
- EQ
- Red Viaria
- RV, Áreas de acompañamiento



Plano de detalle 2
 SITUACIÓN SOBRE ORTOFOTOGRAFÍA DEL ELEMENTO



FICHAS DEL INVENTARIO DE PIES ARBÓREOS Y ARBUSTIVOS

Arbusto

Nº de ficha 2221
 Tipo de elemento: Arbusto individual
 Especie: *Quercus ilex*
 Altura (m): 4,5
 Diámetro (m): 3,5

Localización (*): X: 442804
 Y: 4488504
* Localización aproximada, coordenadas UTM (huso 30 N ETRS 1989)

Estado fitosanitario: Bueno



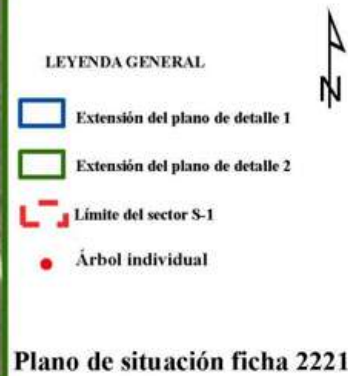
Observaciones:

LEYENDA DEL PLAN PARCIAL:

- DPH Arroyo Valdelacasa
- RU
- RCL
- RCP
- RCPPL
- RCM
- TC
- AT M Valdelatas
- ZV, Parque Central
- ZV, Parques y Jardines
- SUI
- Equipamiento privado
- EQ
- Red Viaria
- RV, Áreas de acompañamiento



Plano de detalle 2
 SITUACIÓN SOBRE ORTOFOTOGRAFÍA DEL ELEMENTO



Plano de situación ficha 2221

FICHAS DEL INVENTARIO DE PIES ARBÓREOS Y ARBUSTIVOS

Árbol

Nº de ficha 2222
 Tipo de elemento: Agrupación de brotes de cepa
 Especie: *Quercus ilex*
 Altura media (m): 6,5
 Perímetro medio (cm): 85
 Altura de la 1ª rama (m): 1
 Diámetro de copa medio (10

Localización (*): X: 442598
 Y: 4488504
* Localización aproximada, coordenadas UTM (huso 30 N ETRS 1989)

Edad relativa: Joven

Estado fitosanitario:

Bueno

Madera vista: No Copa terciada: No
 Huecos: No Ramas secas: No
 Inclinación: No Daños estructurales: No

Plagas o enfermedades No



Observaciones:

LEYENDA DEL PLAN PARCIAL:

- DPH Arroyo Valdelacasa
- RU
- RCL
- RCP
- RCPPL
- RCM
- TC
- AT M Valdelatas
- ZV, Parque Central
- ZV, Parques y Jardines
- SUI
- Equipamientos privado
- EQ
- Red Viaria
- RV, Áreas de acompañamiento

Plano de detalle 1 PLAN PARCIAL DEL SECTOR S-1



SECTOR S-1 "LOS CARRILES"

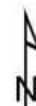


Plano de detalle 2 SITUACIÓN SOBRE ORTOFOTOGRAFÍA DEL ELEMENTO



LEYENDA GENERAL

- Extensión del plano de detalle 1
- Extensión del plano de detalle 2
- Límite del sector S-1
- Árbol individual



Plano de situación ficha 2222

FICHAS DEL INVENTARIO DE PIES ARBÓREOS Y ARBUSTIVOS

Árbol

Nº de ficha 2223
 Tipo de elemento: Agrupación de brotes de cepa
 Especie: *Quercus ilex*
 Altura media (m): 6,5
 Perímetro medio (cm): 50
 Altura de la 1ª rama (m): 0.5
 Diámetro de copa medio (7

Localización (*): X: 442735
 Y: 4488503
* Localización aproximada, coordenadas UTM (huso 30 N ETRS 1989)

Edad relativa: Joven

Estado fitosanitario: Bueno
 Madera vista: No Copa terciada: No
 Huecos: No Ramas secas: No
 Inclinación: No Daños estructurales: No

Plagas o enfermedades No



Observaciones:

LEYENDA DEL PLAN PARCIAL:

- DPH Arroyo Valdelacasa
- RU
- RCL
- RCP
- RCPPL
- RCM
- TC
- AT M Valdelatas
- ZV, Parque Central
- ZV, Parques y Jardines
- SUI
- Equipamientos privado
- EQ
- Red Viaria
- RV, Áreas de acompañamiento



Plano de detalle 2 SITUACIÓN SOBRE ORTOFOTOGRAFÍA DEL ELEMENTO



LEYENDA GENERAL

- Extensión del plano de detalle 1
- Extensión del plano de detalle 2
- Límite del sector S-1
- Árbol individual



Plano de situación ficha 2223

FICHAS DEL INVENTARIO DE PIES ARBÓREOS Y ARBUSTIVOS

Arbusto

Nº de ficha 2224
 Tipo de elemento: Arbusto individual
 Especie: *Crataegus monogyna*
 Altura (m): 3
 Diámetro (m): 4,5

Localización (*):	X: 443086
* Localización aproximada, coordenadas UTM (huso 30 N ETRS 1989)	Y: 4488503

Estado fitosanitario: Bueno



Observaciones:

LEYENDA DEL PLAN PARCIAL:

- DPH Arroyo Valdelacasa
- RU
- RCL
- RCP
- RCPPL
- RCM
- TC
- AT M Valdelatas
- ZV, Parque Central
- ZV, Parques y Jardines
- SUI
- Equipamientos privado
- EQ
- Red Viaria
- RV, Áreas de acompañamiento



Plano de detalle 2 SITUACIÓN SOBRE ORTOFOTOGRAFÍA DEL ELEMENTO



LEYENDA GENERAL

- Extensión del plano de detalle 1
- Extensión del plano de detalle 2
- Límite del sector S-1
- Árbol individual



Plano de situación ficha 2224

FICHAS DEL INVENTARIO DE PIES ARBÓREOS Y ARBUSTIVOS

Arbusto

Nº de ficha 2225
 Tipo de elemento: Arbusto individual
 Especie: *Rubus ulmifolius*
 Altura (m): 3
 Diámetro (m): 3,5

Localización (*): X: 442538
 Y: 4488503
* Localización aproximada, coordenadas UTM (huso 30 N ETRS 1989)

Estado fitosanitario: Bueno



Observaciones:

LEYENDA DEL PLAN PARCIAL:

- DPH Arroyo Valdelacasa
- RU
- RCL
- RCP
- RCPPL
- RCM
- TC
- AT M Valdelatas
- ZV, Parque Central
- ZV, Parques y Jardines
- SUI
- Equipamientos privado
- EQ
- Red Viaria
- RV, Áreas de acompañamiento



Plano de detalle 2 SITUACIÓN SOBRE ORTOFOTOGRAFÍA DEL ELEMENTO



LEYENDA GENERAL

- Extensión del plano de detalle 1
- Extensión del plano de detalle 2
- Límite del sector S-1
- Árbol individual



Plano de situación ficha 2225

FICHAS DEL INVENTARIO DE PIES ARBÓREOS Y ARBUSTIVOS

Arbusto

Nº de ficha 2226
 Tipo de elemento: Arbusto individual
 Especie: *Quercus ilex*
 Altura (m): 3
 Diámetro (m): 4

Localización (*): X: 442938
 Y: 4488503
* Localización aproximada, coordenadas UTM (huso 30 N ETRS 1989)

Estado fitosanitario: Bueno



Observaciones:

LEYENDA DEL PLAN PARCIAL:

- DPH Arroyo Valdelacasa
- RU
- RCL
- RCP
- RCPPL
- RCM
- TC
- AT M Valdelatas
- ZV, Parque Central
- ZV, Parques y Jardines
- SUI
- Equipamientos privado
- EQ
- Red Viaria
- RV, Áreas de acompañamiento



Plano de detalle 2
 SITUACIÓN SOBRE ORTOFOTOGRAFÍA DEL ELEMENTO



FICHAS DEL INVENTARIO DE PIES ARBÓREOS Y ARBUSTIVOS

Árbol

Nº de ficha 2227
 Tipo de elemento: Árbol individual
 Especie: *Quercus ilex*
 Altura (m): 5,5
 Perímetro (cm): 52
 Altura de la 1ª rama (m): 1.2
 Diámetro de copa (m): 3.5

Localización (*): X: 442659
 Y: 4488503
* Localización aproximada, coordenadas UTM (huso 30 N ETRS 1989)

Edad relativa: Joven

Estado fitosanitario: Bueno
 Madera vista: No Copa terciada: No
 Huecos: No Ramas secas: No
 Inclinación: 30° Daños estructurales: No

Plagas o enfermedades No



Observaciones:

LEYENDA DEL PLAN PARCIAL:

- DPH Arroyo Valdelacasa
- RU
- RCL
- RCP
- RCPPL
- RCM
- TC
- AT M Valdelatas
- ZV, Parque Central
- ZV, Parques y Jardines
- SUI
- Equipamientos privado
- EQ
- Red Viaria
- RV, Áreas de acompañamiento

Plano de detalle 1 PLAN PARCIAL DEL SECTOR S-1



SECTOR S-1 "LOS CARRILES"



Plano de detalle 2 SITUACIÓN SOBRE ORTOFOTOGRAFÍA DEL ELEMENTO



LEYENDA GENERAL

- Extensión del plano de detalle 1
- Extensión del plano de detalle 2
- Límite del sector S-1
- Árbol individual



Plano de situación ficha 2227

FICHAS DEL INVENTARIO DE PIES ARBÓREOS Y ARBUSTIVOS

Arbusto

Nº de ficha 2228
 Tipo de elemento: Arbusto individual
 Especie: *Retama sphaerocarpa*
 Altura (m): 2,5
 Diámetro (m): 3

Localización (*): X: 442540
 Y: 4488503
* Localización aproximada, coordenadas UTM (huso 30 N ETRS 1989)

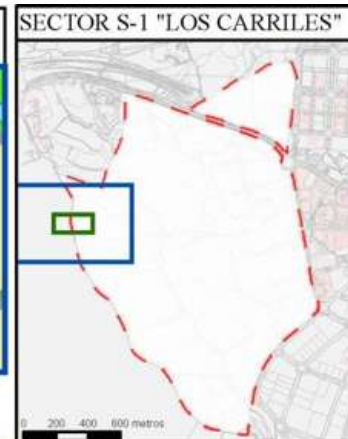
Estado fitosanitario: Bueno



Observaciones:

LEYENDA DEL PLAN PARCIAL:

- DPH Arroyo Valdelacasa
- RU
- RCL
- RCP
- RCPPL
- RCM
- TC
- AT M Valdelatas
- ZV, Parque Central
- ZV, Parques y Jardines
- SUI
- Equipamientos privado
- EQ
- Red Viaria
- RV, Áreas de acompañamiento



Plano de detalle 2
SITUACIÓN SOBRE ORTOFOTOGRAFÍA DEL ELEMENTO



LEYENDA GENERAL

- Extensión del plano de detalle 1
- Extensión del plano de detalle 2
- Límite del sector S-1
- Árbol individual



Plano de situación ficha 2228

FICHAS DEL INVENTARIO DE PIES ARBÓREOS Y ARBUSTIVOS

Árbol

Nº de ficha 2229
 Tipo de elemento: Árbol individual
 Especie: *Pinus pinea*
 Altura (m): 6
 Perímetro (cm): 105
 Altura de la 1ª rama (m): 1
 Diámetro de copa (m): 3.5

Localización (*): X: 442730
 Y: 4488502
* Localización aproximada, coordenadas UTM (huso 30 N ETRS 1989)

Edad relativa: Joven

Estado fitosanitario: Bueno
 Madera vista: No Copa terciada: No
 Huecos: No Ramas secas: No
 Inclinación: No Daños estructurales: No

Plagas o enfermedades No



Observaciones: Pie bifurcado

LEYENDA DEL PLAN PARCIAL:

- DPH Arroyo Valdelacasa
- RU
- RCL
- RCP
- RCPPL
- RCM
- TC
- AT M Valdelatas
- ZV, Parque Central
- ZV, Parques y Jardines
- SUI
- Equipamientos privado
- EQ
- Red Viaria
- RV, Áreas de acompañamiento



Plano de detalle 2 SITUACIÓN SOBRE ORTOFOTOGRAFÍA DEL ELEMENTO



LEYENDA GENERAL

- Extensión del plano de detalle 1
- Extensión del plano de detalle 2
- Límite del sector S-1
- Árbol individual



Plano de situación ficha 2229

FICHAS DEL INVENTARIO DE PIES ARBÓREOS Y ARBUSTIVOS

Arbusto

Nº de ficha 2230
 Tipo de elemento: Arbusto individual
 Especie: *Quercus ilex*
 Altura (m): 2,5
 Diámetro (m): 1,5

Localización (*): X: 442956
 Y: 4488502
* Localización aproximada, coordenadas UTM (huso 30 N ETRS 1989)

Estado fitosanitario: Bueno



Observaciones:

LEYENDA DEL PLAN PARCIAL:

- DPH Arroyo Valdelacasa
- RU
- RCL
- RCP
- RCPPL
- RCM
- TC
- AT M Valdelatas
- ZV, Parque Central
- ZV, Parques y Jardines
- SUI
- Equipamientos privado
- EQ
- Red Viaria
- RV, Áreas de acompañamiento



Plano de detalle 2
 SITUACIÓN SOBRE ORTOFOTOGRAFÍA DEL ELEMENTO



FICHAS DEL INVENTARIO DE PIES ARBÓREOS Y ARBUSTIVOS

Arbusto

Nº de ficha 2231
 Tipo de elemento: Arbusto individual
 Especie: *Crataegus monogyna*
 Altura (m): 3
 Diámetro (m): 2

Localización (*): X: 443077
 Y: 4488502
* Localización aproximada, coordenadas UTM (huso 30 N ETRS 1989)

Estado fitosanitario: Bueno



Observaciones:

LEYENDA DEL PLAN PARCIAL:

-  DPH Arroyo Valdelacasa
-  RU
-  RCL
-  RCP
-  RCPPL
-  RCM
-  TC
-  AT M Valdelatas
-  ZV, Parque Central
-  ZV, Parques y Jardines
-  SUI
-  Equipamientos privado
-  EQ
-  Red Viaria
-  RV, Áreas de acompañamiento

Plano de detalle 1 PLAN PARCIAL DEL SECTOR S-1



SECTOR S-1 "LOS CARRILES"



Plano de detalle 2 SITUACIÓN SOBRE ORTOFOTOGRAFÍA DEL ELEMENTO



LEYENDA GENERAL

-  Extensión del plano de detalle 1
-  Extensión del plano de detalle 2
-  Límite del sector S-1
-  Árbol individual

Plano de situación ficha 2231

FICHAS DEL INVENTARIO DE PIES ARBÓREOS Y ARBUSTIVOS

Árbol

Nº de ficha 2232
 Tipo de elemento: Agrupación de brotes de cepa
 Especie: *Quercus ilex*
 Altura media (m): 5,5
 Perímetro medio (cm): 65
 Altura de la 1ª rama (m): 0.5
 Diámetro de copa medio (4.5

Localización (*): X: 442716
 Y: 4488501
* Localización aproximada, coordenadas UTM (huso 30 N ETRS 1989)

Edad relativa: Joven

Estado fitosanitario:

Bueno

Madera vista: No Copa terciada: No
 Huecos: No Ramas secas: No
 Inclinación: No Daños estructurales: No

Plagas o enfermedades No



Observaciones:

LEYENDA DEL PLAN PARCIAL:

- DPH Arroyo Valdelacasa
- RU
- RCL
- RCP
- RCPPL
- RCM
- TC
- AT M Valdelatas
- ZV, Parque Central
- ZV, Parques y Jardines
- SUI
- Equipamientos privado
- EQ
- Red Viaria
- RV, Áreas de acompañamiento



Plano de detalle 2 SITUACIÓN SOBRE ORTOFOTOGRAFÍA DEL ELEMENTO



LEYENDA GENERAL

- Extensión del plano de detalle 1
- Extensión del plano de detalle 2
- Límite del sector S-1
- Árbol individual

Plano de situación ficha 2232

FICHAS DEL INVENTARIO DE PIES ARBÓREOS Y ARBUSTIVOS

Árbol

Nº de ficha 2233
 Tipo de elemento: Árbol individual
 Especie: *Quercus ilex*
 Altura (m): 4,5
 Perímetro (cm): 53
 Altura de la 1ª rama (m): 0.5
 Diámetro de copa (m): 4

Localización (*): X: 442649
 Y: 4488501
* Localización aproximada, coordenadas UTM (huso 30 N ETRS 1989)

Edad relativa: Joven

Estado fitosanitario: Bueno
 Madera vista: No Copa terciada: No
 Huecos: No Ramas secas: No
 Inclinación: 40° Daños estructurales: No

Plagas o enfermedades No



Observaciones:

LEYENDA DEL PLAN PARCIAL:

- DPH Arroyo Valdelacasa
- RU
- RCL
- RCP
- RCPPL
- RCM
- TC
- AT M Valdelatas
- ZV, Parque Central
- ZV, Parques y Jardines
- SUI
- Equipamientos privado
- EQ
- Red Viaria
- RV, Áreas de acompañamiento

Plano de detalle 1 PLAN PARCIAL DEL SECTOR S-1



SECTOR S-1 "LOS CARRILES"



Plano de detalle 2 SITUACIÓN SOBRE ORTOFOTOGRAFÍA DEL ELEMENTO



LEYENDA GENERAL

- Extensión del plano de detalle 1
- Extensión del plano de detalle 2
- Límite del sector S-1
- Árbol individual



Plano de situación ficha 2233

FICHAS DEL INVENTARIO DE PIES ARBÓREOS Y ARBUSTIVOS

Arbusto

Nº de ficha 2234
 Tipo de elemento: Arbusto individual
 Especie: *Retama sphaerocarpa*
 Altura (m): 2,5
 Diámetro (m): 4,5

Localización (*):	X: 443011
* Localización aproximada, coordenadas UTM (huso 30 N ETRS 1989)	Y: 4488500

Estado fitosanitario: Bueno



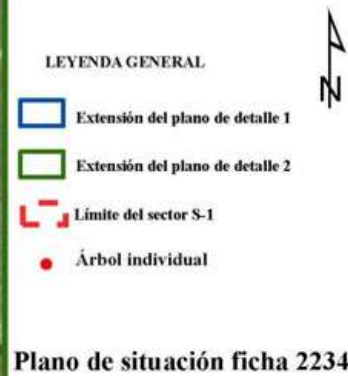
Observaciones:

LEYENDA DEL PLAN PARCIAL:

- DPH Arroyo Valdelacasa
- RU
- RCL
- RCP
- RCPPL
- RCM
- TC
- AT M Valdelatas
- ZV, Parque Central
- ZV, Parques y Jardines
- SUI
- Equipamientos privado
- EQ
- Red Viaria
- RV, Áreas de acompañamiento



Plano de detalle 2
SITUACIÓN SOBRE ORTOFOTOGRAFÍA DEL ELEMENTO



FICHAS DEL INVENTARIO DE PIES ARBÓREOS Y ARBUSTIVOS

Arbusto

Nº de ficha 2235
 Tipo de elemento: Arbusto individual
 Especie: *Retama sphaerocarpa*
 Altura (m): 3,5
 Diámetro (m): 2,5

Localización (*): X: 442726
 Y: 4488500
* Localización aproximada, coordenadas UTM (huso 30 N ETRS 1989)

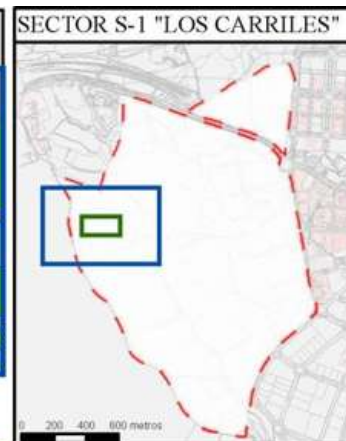
Estado fitosanitario: Bueno



Observaciones:

LEYENDA DEL PLAN PARCIAL:

- DPH Arroyo Valdelacasa
- RU
- RCL
- RCP
- RCPPL
- RCM
- TC
- AT M Valdelatas
- ZV, Parque Central
- ZV, Parques y Jardines
- SUI
- Equipamientos privado
- EQ
- Red Viaria
- RV, Áreas de acompañamiento



Plano de detalle 2
 SITUACIÓN SOBRE ORTOFOTOGRAFÍA DEL ELEMENTO



FICHAS DEL INVENTARIO DE PIES ARBÓREOS Y ARBUSTIVOS

Árbol

Nº de ficha 2236
 Tipo de elemento: Árbol individual
 Especie: *Quercus ilex*
 Altura (m): 3,5
 Perímetro (cm): 26
 Altura de la 1ª rama (m): 0.4
 Diámetro de copa (m): 2.5

Localización (*): X: 442661
 Y: 4488499
* Localización aproximada, coordenadas UTM (huso 30 N ETRS 1989)

Edad relativa: Joven

Estado fitosanitario: Bueno
 Madera vista: No Copa terciada: No
 Huecos: No Ramas secas: No
 Inclinación: No Daños estructurales: No

Plagas o enfermedades No



Observaciones:

LEYENDA DEL PLAN PARCIAL:

-  DPH Arroyo Valdelacasa
-  RU
-  RCL
-  RCP
-  RCPPL
-  RCM
-  TC
-  AT M Valdelatas
-  ZV, Parque Central
-  ZV, Parques y Jardines
-  SUI
-  Equipamientos privado
-  EQ
-  Red Viaria
-  RV, Áreas de acompañamiento

Plano de detalle 1 PLAN PARCIAL DEL SECTOR S-1



SECTOR S-1 "LOS CARRILES"

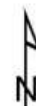


Plano de detalle 2 SITUACIÓN SOBRE ORTOFOTOGRAFÍA DEL ELEMENTO



LEYENDA GENERAL

-  Extensión del plano de detalle 1
-  Extensión del plano de detalle 2
-  Límite del sector S-1
-  Árbol individual



Plano de situación ficha 2236

FICHAS DEL INVENTARIO DE PIES ARBÓREOS Y ARBUSTIVOS

Arbusto

Nº de ficha 2237
 Tipo de elemento: Arbusto individual
 Especie: *Quercus ilex*
 Altura (m): 1,5
 Diámetro (m): 1,5

Localización (*):	X: 442760
* Localización aproximada, coordenadas UTM (huso 30 N ETRS 1989)	Y: 4488499

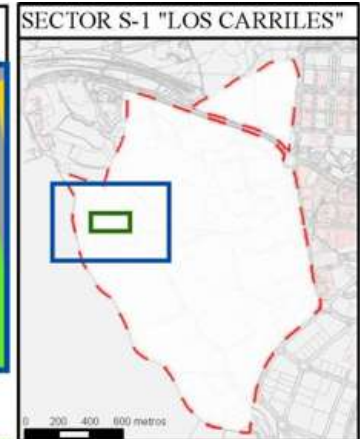
Estado fitosanitario: Bueno



Observaciones:

LEYENDA DEL PLAN PARCIAL:

- DPH Arroyo Valdelacasa
- RU
- RCL
- RCP
- RCPPL
- RCM
- TC
- AT M Valdelatas
- ZV, Parque Central
- ZV, Parques y Jardines
- SUI
- Equipamientos privado
- EQ
- Red Viaria
- RV, Áreas de acompañamiento



Plano de detalle 2 SITUACIÓN SOBRE ORTOFOTOGRAFÍA DEL ELEMENTO



Plano de situación ficha 2237

FICHAS DEL INVENTARIO DE PIES ARBÓREOS Y ARBUSTIVOS

Arbusto

Nº de ficha 2238
 Tipo de elemento: Arbusto individual
 Especie: *Retama sphaerocarpa*
 Altura (m): 3,5
 Diámetro (m): 2,5

Localización (*):	X: 442737
* Localización aproximada, coordenadas UTM (huso 30 N ETRS 1989)	Y: 4488498

Estado fitosanitario: Bueno



Observaciones:

LEYENDA DEL PLAN PARCIAL:

- DPH Arroyo Valdelacasa
- RU
- RCL
- RCP
- RCPPL
- RCM
- TC
- AT M Valdelatas
- ZV, Parque Central
- ZV, Parques y Jardines
- SUI
- Equipamientos privado
- EQ
- Red Viaria
- RV, Áreas de acompañamiento



Plano de detalle 2 SITUACIÓN SOBRE ORTOFOTOGRAFÍA DEL ELEMENTO



Plano de situación ficha 2238

FICHAS DEL INVENTARIO DE PIES ARBÓREOS Y ARBUSTIVOS

Árbol

Nº de ficha 2239
 Tipo de elemento: Árbol individual
 Especie: *Quercus ilex*
 Altura (m): 4,5
 Perímetro (cm): 48
 Altura de la 1ª rama (m): 0.2
 Diámetro de copa (m): 3.5

Localización (*): X: 442663
 Y: 4488498
* Localización aproximada, coordenadas UTM (huso 30 N ETRS 1989)

Edad relativa: Joven

Estado fitosanitario: Bueno
 Madera vista: No Copa terciada: No
 Huecos: No Ramas secas: No
 Inclinación: No Daños estructurales: No

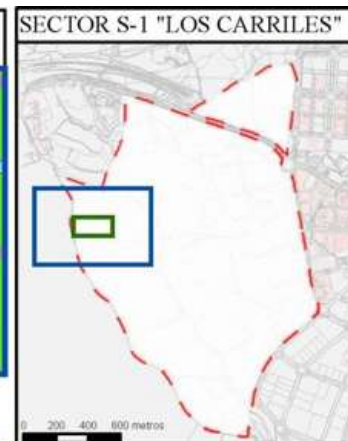
Plagas o enfermedades No



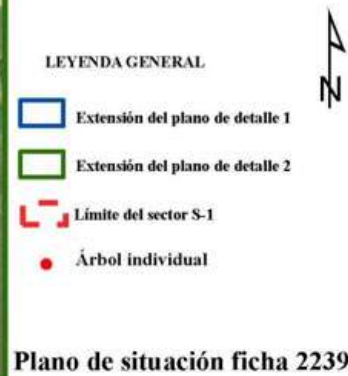
Observaciones:

LEYENDA DEL PLAN PARCIAL:

- DPH Arroyo Valdelacasa
- RU
- RCL
- RCP
- RCPPL
- RCM
- TC
- AT M Valdelatas
- ZV, Parque Central
- ZV, Parques y Jardines
- SUI
- Equipamientos privado
- EQ
- Red Viaria
- RV, Áreas de acompañamiento



Plano de detalle 2
 SITUACIÓN SOBRE ORTOFOTOGRAFÍA DEL ELEMENTO



FICHAS DEL INVENTARIO DE PIES ARBÓREOS Y ARBUSTIVOS

Árbol

Nº de ficha 2240
 Tipo de elemento: Agrupación de brotes de cepa
 Especie: *Quercus ilex*
 Altura media (m): 5
 Perímetro medio (cm): 35
 Altura de la 1ª rama (m): 1
 Diámetro de copa medio (6.5

Localización (*): X: 442863
 Y: 4488498
* Localización aproximada, coordenadas UTM (huso 30 N ETRS 1989)

Edad relativa: Joven

Estado fitosanitario: Bueno
 Madera vista: No Copa terciada: No
 Huecos: No Ramas secas: No
 Inclinación: No Daños estructurales: No
 Plagas o enfermedades No



Observaciones:

LEYENDA DEL PLAN PARCIAL:

- DPH Arroyo Valdelacasa
- RU
- RCL
- RCP
- RCPPL
- RCM
- TC
- AT M Valdelatas
- ZV, Parque Central
- ZV, Parques y Jardines
- SUI
- Equipamientos privado
- EQ
- Red Viaria
- RV, Áreas de acompañamiento



Plano de detalle 2 SITUACIÓN SOBRE ORTOFOTOGRAFÍA DEL ELEMENTO



FICHAS DEL INVENTARIO DE PIES ARBÓREOS Y ARBUSTIVOS

Árbol

Nº de ficha 2241
 Tipo de elemento: Árbol individual
 Especie: *Quercus ilex*
 Altura (m): 4,5
 Perímetro (cm): 82
 Altura de la 1ª rama (m): 0.1
 Diámetro de copa (m): 3.5

Localización (*): X: 442683
 Y: 4488497
* Localización aproximada, coordenadas UTM (huso 30 N ETRS 1989)

Edad relativa: Joven

Estado fitosanitario: Bueno
 Madera vista: No Copa terciada: No
 Huecos: No Ramas secas: No
 Inclinación: No Daños estructurales: No

Plagas o enfermedades No



Observaciones:

LEYENDA DEL PLAN PARCIAL:

- DPH Arroyo Valdelacasa
- RU
- RCL
- RCP
- RCPPL
- RCM
- TC
- AT M Valdelatas
- ZV, Parque Central
- ZV, Parques y Jardines
- SUI
- Equipamientos privado
- EQ
- Red Viaria
- RV, Áreas de acompañamiento



Plano de detalle 2 SITUACIÓN SOBRE ORTOFOTOGRAFÍA DEL ELEMENTO



LEYENDA GENERAL

- Extensión del plano de detalle 1
- Extensión del plano de detalle 2
- Límite del sector S-1
- Árbol individual



Plano de situación ficha 2241

FICHAS DEL INVENTARIO DE PIES ARBÓREOS Y ARBUSTIVOS

Arbusto

Nº de ficha 2242
 Tipo de elemento: Arbusto individual
 Especie: *Quercus ilex*
 Altura (m): 1,7
 Diámetro (m): 1,5

Localización (*):	X: 442677
* Localización aproximada, coordenadas UTM (huso 30 N ETRS 1989)	Y: 4488497

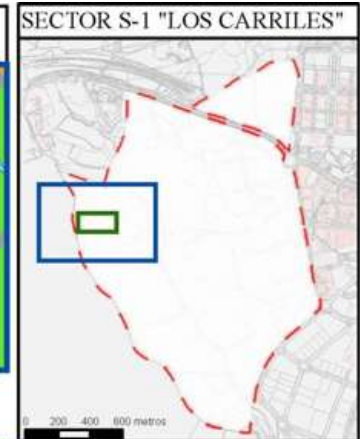
Estado fitosanitario: Bueno



Observaciones:

LEYENDA DEL PLAN PARCIAL:

- DPH Arroyo Valdelacasa
- RU
- RCL
- RCP
- RCPPL
- RCM
- TC
- AT M Valdelatas
- ZV, Parque Central
- ZV, Parques y Jardines
- SUI
- Equipamientos privado
- EQ
- Red Viaria
- RV, Áreas de acompañamiento



Plano de detalle 2 SITUACIÓN SOBRE ORTOFOTOGRAFÍA DEL ELEMENTO



LEYENDA GENERAL

- Extensión del plano de detalle 1
- Extensión del plano de detalle 2
- Límite del sector S-1
- Árbol individual

Plano de situación ficha 2242

FICHAS DEL INVENTARIO DE PIES ARBÓREOS Y ARBUSTIVOS

Árbol

Nº de ficha 2243
 Tipo de elemento: Árbol individual
 Especie: *Quercus ilex*
 Altura (m): 4,5
 Perímetro (cm): 62
 Altura de la 1ª rama (m): 0.5
 Diámetro de copa (m): 3

Localización (*): X: 442672
 Y: 4488497
* Localización aproximada, coordenadas UTM (huso 30 N ETRS 1989)

Edad relativa: Joven

Estado fitosanitario:

Bueno

Madera vista: No Copa terciada: No
 Huecos: No Ramas secas: No
 Inclinación: 40° Daños estructurales: No

Plagas o enfermedades No



Observaciones:

LEYENDA DEL PLAN PARCIAL:

- DPH Arroyo Valdelacasa
- RU
- RCL
- RCP
- RCPPL
- RCM
- TC
- AT M Valdelatas
- ZV, Parque Central
- ZV, Parques y Jardines
- SUI
- Equipamientos privado
- EQ
- Red Viaria
- RV, Áreas de acompañamiento

Plano de detalle 1 PLAN PARCIAL DEL SECTOR S-1



SECTOR S-1 "LOS CARRILES"



Plano de detalle 2 SITUACIÓN SOBRE ORTOFOTOGRAFÍA DEL ELEMENTO



LEYENDA GENERAL

- Extensión del plano de detalle 1
- Extensión del plano de detalle 2
- Límite del sector S-1
- Árbol individual



Plano de situación ficha 2243

FICHAS DEL INVENTARIO DE PIES ARBÓREOS Y ARBUSTIVOS

Árbol

Nº de ficha 2244
 Tipo de elemento: Agrupación de brotes de cepa
 Especie: *Quercus ilex*
 Altura media (m): 5
 Perímetro medio (cm): 20
 Altura de la 1ª rama (m): 1.2
 Diámetro de copa medio (3

Localización (*): X: 442847
 Y: 4488496
* Localización aproximada, coordenadas UTM (huso 30 N ETRS 1989)

Edad relativa: Joven

Estado fitosanitario: Bueno
 Madera vista: No Copa terciada: No
 Huecos: No Ramas secas: No
 Inclinación: No Daños estructurales: No
 Plagas o enfermedades No



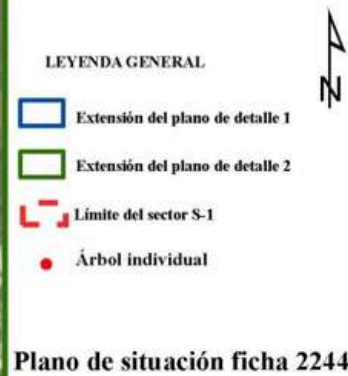
Observaciones:

LEYENDA DEL PLAN PARCIAL:

- DPH Arroyo Valdelacasa
- RU
- RCL
- RCP
- RCPPL
- RCM
- TC
- AT M Valdelatas
- ZV, Parque Central
- ZV, Parques y Jardines
- SUI
- Equipamientos privado
- EQ
- Red Viaria
- RV, Áreas de acompañamiento



Plano de detalle 2 SITUACIÓN SOBRE ORTOFOTOGRAFÍA DEL ELEMENTO



Plano de situación ficha 2244

FICHAS DEL INVENTARIO DE PIES ARBÓREOS Y ARBUSTIVOS

Árbol

Nº de ficha 2245
 Tipo de elemento: Árbol individual
 Especie: *Quercus ilex*
 Altura (m): 7,5
 Perímetro (cm): 95
 Altura de la 1ª rama (m): 0.2
 Diámetro de copa (m): 4.5

Localización (*): X: 442761
 Y: 4488495
* Localización aproximada, coordenadas UTM (huso 30 N ETRS 1989)

Edad relativa: Joven

Estado fitosanitario: Bueno
 Madera vista: No Copa terciada: No
 Huecos: No Ramas secas: No
 Inclinación: No Daños estructurales: No

Plagas o enfermedades No

Observaciones:



LEYENDA DEL PLAN PARCIAL:

-  DPH Arroyo Valdelacasa
-  RU
-  RCL
-  RCP
-  RCPPL
-  RCM
-  TC
-  AT M Valdelatas
-  ZV, Parque Central
-  ZV, Parques y Jardines
-  SUI
-  Equipamientos privado
-  EQ
-  Red Viaria
-  RV, Áreas de acompañamiento

Plano de detalle 1 PLAN PARCIAL DEL SECTOR S-1



SECTOR S-1 "LOS CARRILES"



Plano de detalle 2 SITUACIÓN SOBRE ORTOFOTOGRAFÍA DEL ELEMENTO



LEYENDA GENERAL

-  Extensión del plano de detalle 1
-  Extensión del plano de detalle 2
-  Límite del sector S-1
-  Árbol individual



Plano de situación ficha 2245

FICHAS DEL INVENTARIO DE PIES ARBÓREOS Y ARBUSTIVOS

Arbusto

Nº de ficha 2246
 Tipo de elemento: Arbusto individual
 Especie: *Quercus ilex*
 Altura (m): 2,5
 Diámetro (m): 1,5

Localización (*): X: 442737
 Y: 4488493
* Localización aproximada, coordenadas UTM (huso 30 N ETRS 1989)

Estado fitosanitario: Bueno

Observaciones:



LEYENDA DEL PLAN PARCIAL:

-  DPH Arroyo Valdelacasa
-  RU
-  RCL
-  RCP
-  RCPPL
-  RCM
-  TC
-  AT M Valdelatas
-  ZV, Parque Central
-  ZV, Parques y Jardines
-  SUI
-  Equipamientos privado
-  EQ
-  Red Viaria
-  RV, Áreas de acompañamiento

Plano de detalle 1 PLAN PARCIAL DEL SECTOR S-1



SECTOR S-1 "LOS CARRILES"



Plano de detalle 2 SITUACIÓN SOBRE ORTOFOTOGRAFÍA DEL ELEMENTO



LEYENDA GENERAL

-  Extensión del plano de detalle 1
-  Extensión del plano de detalle 2
-  Límite del sector S-1
-  Árbol individual



Plano de situación ficha 2246

FICHAS DEL INVENTARIO DE PIES ARBÓREOS Y ARBUSTIVOS

Arbusto

Nº de ficha 2247
 Tipo de elemento: Arbusto individual
 Especie: *Quercus ilex*
 Altura (m): 3
 Diámetro (m): 2,5

Localización (*): X: 442965
 Y: 4488493
* Localización aproximada, coordenadas UTM (huso 30 N ETRS 1989)

Estado fitosanitario: Bueno



Observaciones:

LEYENDA DEL PLAN PARCIAL:

- DPH Arroyo Valdelacasa
- RU
- RCL
- RCP
- RCPPL
- RCM
- TC
- AT M Valdelatas
- ZV, Parque Central
- ZV, Parques y Jardines
- SUI
- Equipamientos privado
- EQ
- Red Viaria
- RV, Áreas de acompañamiento



Plano de detalle 2
 SITUACIÓN SOBRE ORTOFOTOGRAFÍA DEL ELEMENTO



- LEYENDA GENERAL**
- Extensión del plano de detalle 1
 - Extensión del plano de detalle 2
 - Límite del sector S-1
 - Árbol individual

Plano de situación ficha 2247

FICHAS DEL INVENTARIO DE PIES ARBÓREOS Y ARBUSTIVOS

Árbol

Nº de ficha 2248
 Tipo de elemento: Árbol individual
 Especie: *Quercus ilex*
 Altura (m): 3,5
 Perímetro (cm): 45
 Altura de la 1ª rama (m): 0.5
 Diámetro de copa (m): 5

Localización (*): X: 442647
 Y: 4488493
* Localización aproximada, coordenadas UTM (huso 30 N ETRS 1989)

Edad relativa: Joven

Estado fitosanitario: Regular
 Madera vista: No Copa terciada: No
 Huecos: No Ramas secas: No
 Inclinación: No Daños estructurales: No

Plagas o enfermedades Presenta defoliación



Observaciones:

LEYENDA DEL PLAN PARCIAL:

- DPH Arroyo Valdelacasa
- RU
- RCL
- RCP
- RCPPL
- RCM
- TC
- AT M Valdelatas
- ZV, Parque Central
- ZV, Parques y Jardines
- SUI
- Equipamientos privado
- EQ
- Red Viaria
- RV, Áreas de acompañamiento

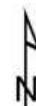


Plano de detalle 2 SITUACIÓN SOBRE ORTOFOTOGRAFÍA DEL ELEMENTO



LEYENDA GENERAL

- Extensión del plano de detalle 1
- Extensión del plano de detalle 2
- Límite del sector S-1
- Árbol individual



Plano de situación ficha 2248

FICHAS DEL INVENTARIO DE PIES ARBÓREOS Y ARBUSTIVOS

Árbol

Nº de ficha 2249
 Tipo de elemento: Árbol individual
 Especie: *Cupressus sempervirens*
 Altura (m): 15
 Perímetro (cm): 135
 Altura de la 1ª rama (m): 4
 Diámetro de copa (m): 4.5

Estado fitosanitario:

Bueno

Madera vista:	No	Copa terciada:	No
Huecos:	No	Ramas secas:	No
Inclinación:	No	Daños estructurales:	No

Plagas o enfermedades No

Localización (*):	X: 442537
* Localización aproximada, coordenadas UTM (huso 30 N ETRS 1989)	Y: 4488493

Edad relativa: Maduro



Observaciones:

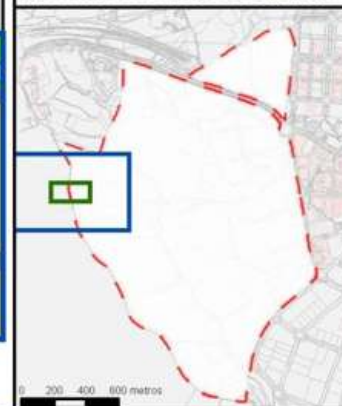
LEYENDA DEL PLAN PARCIAL:

- DPH Arroyo Valdelacasa
- RU
- RCL
- RCP
- RCPPL
- RCM
- TC
- AT M Valdelatas
- ZV, Parque Central
- ZV, Parques y Jardines
- SUI
- Equipamientos privado
- EQ
- Red Viaria
- RV, Áreas de acompañamiento

Plano de detalle 1 PLAN PARCIAL DEL SECTOR S-1



SECTOR S-1 "LOS CARRILES"



Plano de detalle 2 SITUACIÓN SOBRE ORTOFOTOGRAFÍA DEL ELEMENTO



LEYENDA GENERAL

- Extensión del plano de detalle 1
- Extensión del plano de detalle 2
- Límite del sector S-1
- Árbol individual

Plano de situación ficha 2249

FICHAS DEL INVENTARIO DE PIES ARBÓREOS Y ARBUSTIVOS

Arbusto

Nº de ficha 2250
 Tipo de elemento: Arbusto individual
 Especie: *Quercus ilex*
 Altura (m): 4
 Diámetro (m): 4,5

Localización (*): X: 442805
 Y: 4488492
* Localización aproximada, coordenadas UTM (huso 30 N ETRS 1989)

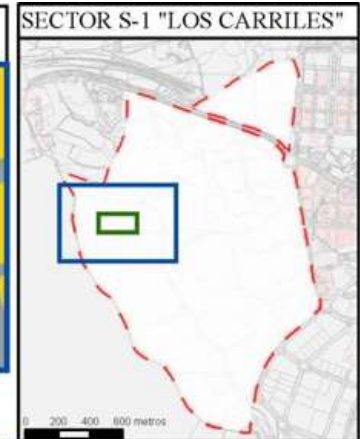
Estado fitosanitario: Bueno



Observaciones:

LEYENDA DEL PLAN PARCIAL:

- DPH Arroyo Valdelacasa
- RU
- RCL
- RCP
- RCPPL
- RCM
- TC
- AT M Valdelatas
- ZV, Parque Central
- ZV, Parques y Jardines
- SUI
- Equipamientos privado
- EQ
- Red Viaria
- RV, Áreas de acompañamiento



Plano de detalle 2
 SITUACIÓN SOBRE ORTOFOTOGRAFÍA DEL ELEMENTO



- LEYENDA GENERAL**
- Extensión del plano de detalle 1
 - Extensión del plano de detalle 2
 - Límite del sector S-1
 - Árbol individual

Plano de situación ficha 2250

FICHAS DEL INVENTARIO DE PIES ARBÓREOS Y ARBUSTIVOS

Árbol

Nº de ficha 2251
 Tipo de elemento: Árbol individual
 Especie: *Cupressus sempervirens*
 Altura (m): 18
 Perímetro (cm): 117
 Altura de la 1ª rama (m): 1.3
 Diámetro de copa (m): 3

Localización (*): X: 442535
 Y: 4488492
* Localización aproximada, coordenadas UTM (huso 30 N ETRS 1989)

Edad relativa: Maduro

Estado fitosanitario: Bueno
 Madera vista: No Copa terciada: No
 Huecos: No Ramas secas: No
 Inclinación: No Daños estructurales: No

Plagas o enfermedades No

Observaciones:



LEYENDA DEL PLAN PARCIAL:

- DPH Arroyo Valdelacasa
- RU
- RCL
- RCP
- RCPPL
- RCM
- TC
- AT M Valdelatas
- ZV, Parque Central
- ZV, Parques y Jardines
- SUI
- Equipamientos privado
- EQ
- Red Viaria
- RV, Áreas de acompañamiento

Plano de detalle 1 PLAN PARCIAL DEL SECTOR S-1



SECTOR S-1 "LOS CARRILES"



Plano de detalle 2 SITUACIÓN SOBRE ORTOFOTOGRAFÍA DEL ELEMENTO



LEYENDA GENERAL

- Extensión del plano de detalle 1
- Extensión del plano de detalle 2
- Límite del sector S-1
- Árbol individual

Plano de situación ficha 2251

FICHAS DEL INVENTARIO DE PIES ARBÓREOS Y ARBUSTIVOS

Árbol

Nº de ficha 2252
 Tipo de elemento: Agrupación de brotes de cepa
 Especie: *Quercus ilex*
 Altura media (m): 5
 Perímetro medio (cm): 50
 Altura de la 1ª rama (m): 0.6
 Diámetro de copa medio (4

Localización (*): X: 442788
 Y: 4488492
* Localización aproximada, coordenadas UTM (huso 30 N ETRS 1989)

Edad relativa: Joven

Estado fitosanitario: Bueno
 Madera vista: No Copa terciada: No
 Huecos: No Ramas secas: No
 Inclinación: No Daños estructurales: No
 Plagas o enfermedades: No




Observaciones:

LEYENDA DEL PLAN PARCIAL:

- DPH Arroyo Valdelacasa
- RU
- RCL
- RCP
- RCPPL
- RCM
- TC
- AT M Valdelatas
- ZV, Parque Central
- ZV, Parques y Jardines
- SUI
- Equipamientos privado
- EQ
- Red Viaria
- RV, Áreas de acompañamiento



Plano de detalle 2 SITUACIÓN SOBRE ORTOFOTOGRAFÍA DEL ELEMENTO



Plano de situación ficha 2252

FICHAS DEL INVENTARIO DE PIES ARBÓREOS Y ARBUSTIVOS

Árbol

Nº de ficha 2253
 Tipo de elemento: Árbol individual
 Especie: *Cupressus sempervirens*
 Altura (m): 11
 Perímetro (cm): 82
 Altura de la 1ª rama (m): 0.6
 Diámetro de copa (m): 2

Localización (*): X: 442530
 Y: 4488492
* Localización aproximada, coordenadas UTM (huso 30 N ETRS 1989)

Edad relativa: Joven

Estado fitosanitario: Bueno
 Madera vista: No Copa terciada: No
 Huecos: No Ramas secas: No
 Inclinación: No Daños estructurales: No

Plagas o enfermedades No



Observaciones:

LEYENDA DEL PLAN PARCIAL:

- DPH Arroyo Valdelacasa
- RU
- RCL
- RCP
- RCPPL
- RCM
- TC
- AT M Valdelatas
- ZV, Parque Central
- ZV, Parques y Jardines
- SUI
- Equipamientos privado
- EQ
- Red Viaria
- RV, Áreas de acompañamiento

Plano de detalle 1 PLAN PARCIAL DEL SECTOR S-1



SECTOR S-1 "LOS CARRILES"



Plano de detalle 2 SITUACIÓN SOBRE ORTOFOTOGRAFÍA DEL ELEMENTO



LEYENDA GENERAL

- Extensión del plano de detalle 1
- Extensión del plano de detalle 2
- Límite del sector S-1
- Árbol individual

Plano de situación ficha 2253

FICHAS DEL INVENTARIO DE PIES ARBÓREOS Y ARBUSTIVOS

Arbusto

Nº de ficha 2254
 Tipo de elemento: Arbusto individual
 Especie: *Retama sphaerocarpa*
 Altura (m): 2,5
 Diámetro (m): 1

Localización (*): X: 442622
 Y: 4488489
* Localización aproximada, coordenadas UTM (huso 30 N ETRS 1989)

Estado fitosanitario: Bueno



Observaciones:

LEYENDA DEL PLAN PARCIAL:

-  DPH Arroyo Valdelacasa
-  RU
-  RCL
-  RCP
-  RCPPL
-  RCM
-  TC
-  AT M Valdelatas
-  ZV, Parque Central
-  ZV, Parques y Jardines
-  SUI
-  Equipamientos privado
-  EQ
-  Red Viaria
-  RV, Áreas de acompañamiento

Plano de detalle 1 PLAN PARCIAL DEL SECTOR S-1



SECTOR S-1 "LOS CARRILES"



Plano de detalle 2 SITUACIÓN SOBRE ORTOFOTOGRAFÍA DEL ELEMENTO



LEYENDA GENERAL

-  Extensión del plano de detalle 1
-  Extensión del plano de detalle 2
-  Límite del sector S-1
-  Árbol individual



Plano de situación ficha 2254

FICHAS DEL INVENTARIO DE PIES ARBÓREOS Y ARBUSTIVOS

Arbusto

Nº de ficha 2255
 Tipo de elemento: Agrupación de arbustos
 Especie: *Retama sphaerocarpa*
 Altura (m): 3,5
 Diámetro medio (m): 4,5

Especies acompañantes: No

Estado fitosanitario: Bueno

Localización (*): X: 443894
 Y: 4488488
* Localización aproximada, coordenadas UTM (huso 30 N ETRS 1989)

Grado de recubrimiento: 50-75

Superficie (m²): 199



Observaciones:

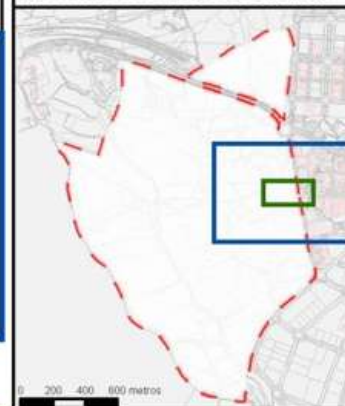
LEYENDA DEL PLAN PARCIAL:

- DPH Arroyo Valdelacasa
- RU
- RCL
- RCP
- RCPPL
- RCM
- TC
- AT M Valdelatas
- ZV, Parque Central
- ZV, Parques y Jardines
- SUI
- Equipamientos privado
- EQ
- Red Viaria
- RV, Áreas de acompañamiento

Plano de detalle 1 PLAN PARCIAL DEL SECTOR S-1



SECTOR S-1 "LOS CARRILES"



Plano de detalle 2 SITUACIÓN SOBRE ORTOFOTOGRAFÍA DEL ELEMENTO



LEYENDA GENERAL

- Extensión del plano de detalle 1
- Extensión del plano de detalle 2
- Límite del sector S-1
- Agrupación de arbustos

Plano de situación ficha 2255

FICHAS DEL INVENTARIO DE PIES ARBÓREOS Y ARBUSTIVOS

Árbol

Nº de ficha 2256
 Tipo de elemento: Árbol individual
 Especie: *Quercus ilex*
 Altura (m): 2,5
 Perímetro (cm): 32
 Altura de la 1ª rama (m): 0.4
 Diámetro de copa (m): 2.5

Localización (*): X: 442967
 Y: 4488488
* Localización aproximada, coordenadas UTM (huso 30 N ETRS 1989)

Edad relativa: Joven

Estado fitosanitario: Bueno
 Madera vista: No Copa terciada: No
 Huecos: No Ramas secas: No
 Inclinación: No Daños estructurales: No

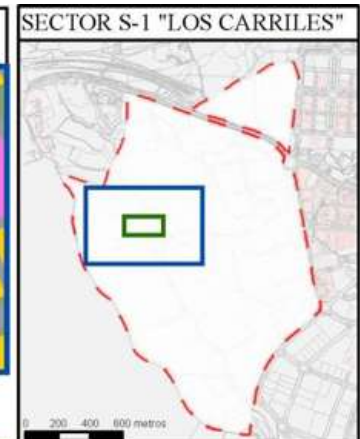
Plagas o enfermedades No



Observaciones:

LEYENDA DEL PLAN PARCIAL:

- DPH Arroyo Valdelacasa
- RU
- RCL
- RCP
- RCPPL
- RCM
- TC
- AT M Valdelatas
- ZV, Parque Central
- ZV, Parques y Jardines
- SUI
- Equipamientos privado
- EQ
- Red Viaria
- RV, Áreas de acompañamiento



Plano de detalle 2 SITUACIÓN SOBRE ORTOFOTOGRAFÍA DEL ELEMENTO



LEYENDA GENERAL

- Extensión del plano de detalle 1
- Extensión del plano de detalle 2
- Límite del sector S-1
- Árbol individual

Plano de situación ficha 2256

FICHAS DEL INVENTARIO DE PIES ARBÓREOS Y ARBUSTIVOS

Arbusto

Nº de ficha 2257
 Tipo de elemento: Arbusto individual
 Especie: *Quercus ilex*
 Altura (m): 3,5
 Diámetro (m): 4,5

Localización (*): X: 442900
 Y: 4488486
* Localización aproximada, coordenadas UTM (huso 30 N ETRS 1989)

Estado fitosanitario: Bueno



Observaciones:

LEYENDA DEL PLAN PARCIAL:

- DPH Arroyo Valdelacasa
- RU
- RCL
- RCP
- RCPPL
- RCM
- TC
- AT M Valdelatas
- ZV, Parque Central
- ZV, Parques y Jardines
- SUI
- Equipamientos privado
- EQ
- Red Viaria
- RV, Áreas de acompañamiento



Plano de detalle 2
 SITUACIÓN SOBRE ORTOFOTOGRAFÍA DEL ELEMENTO



FICHAS DEL INVENTARIO DE PIES ARBÓREOS Y ARBUSTIVOS

Arbusto

Nº de ficha 2258
 Tipo de elemento: Arbusto individual
 Especie: *Quercus ilex*
 Altura (m): 4
 Diámetro (m): 4,5

Localización (*): X: 442592
 Y: 4488486
* Localización aproximada, coordenadas UTM (huso 30 N ETRS 1989)

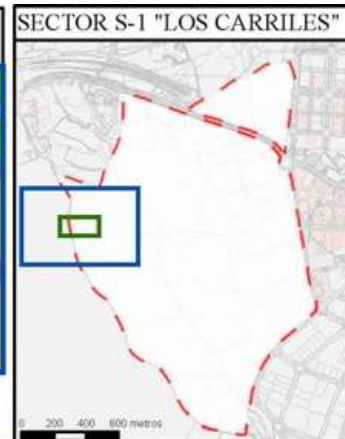
Estado fitosanitario: Bueno



Observaciones:

LEYENDA DEL PLAN PARCIAL:

- DPH Arroyo Valdelacasa
- RU
- RCL
- RCP
- RCPPL
- RCM
- TC
- AT M Valdelatas
- ZV, Parque Central
- ZV, Parques y Jardines
- SUI
- Equipamientos privado
- EQ
- Red Viaria
- RV, Áreas de acompañamiento



Plano de detalle 2
 SITUACIÓN SOBRE ORTOFOTOGRAFÍA DEL ELEMENTO



LEYENDA GENERAL

- Extensión del plano de detalle 1
- Extensión del plano de detalle 2
- Límite del sector S-1
- Árbol individual



Plano de situación ficha 2258

FICHAS DEL INVENTARIO DE PIES ARBÓREOS Y ARBUSTIVOS

Arbusto

Nº de ficha 2259
 Tipo de elemento: Arbusto individual
 Especie: *Quercus ilex*
 Altura (m): 4,5
 Diámetro (m): 4,5

Localización (*):	X: 442740
* Localización aproximada, coordenadas UTM (huso 30 N ETRS 1989)	Y: 4488485

Estado fitosanitario: Bueno



Observaciones:

LEYENDA DEL PLAN PARCIAL:

-  DPH Arroyo Valdelacasa
-  RU
-  RCL
-  RCP
-  RCPPL
-  RCM
-  TC
-  AT M Valdelatas
-  ZV, Parque Central
-  ZV, Parques y Jardines
-  SUI
-  Equipamientos privado
-  EQ
-  Red Viaria
-  RV, Áreas de acompañamiento

Plano de detalle 1 PLAN PARCIAL DEL SECTOR S-1



SECTOR S-1 "LOS CARRILES"



Plano de detalle 2 SITUACIÓN SOBRE ORTOFOTOGRAFÍA DEL ELEMENTO



LEYENDA GENERAL

-  Extensión del plano de detalle 1
-  Extensión del plano de detalle 2
-  Límite del sector S-1
-  Árbol individual



Plano de situación ficha 2259

FICHAS DEL INVENTARIO DE PIES ARBÓREOS Y ARBUSTIVOS

Arbusto

Nº de ficha 2260
 Tipo de elemento: Arbusto individual
 Especie: *Cydonia oblonga*
 Altura (m): 2
 Diámetro (m): 2,5

Localización (*): X: 443728
 Y: 4488484
* Localización aproximada, coordenadas UTM (huso 30 N ETRS 1989)

Estado fitosanitario: Bueno



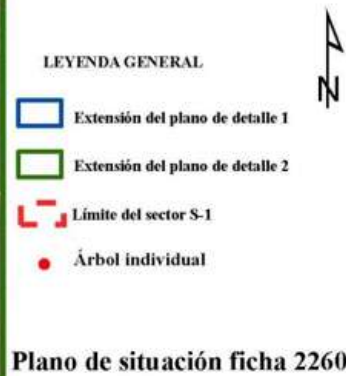
Observaciones:

LEYENDA DEL PLAN PARCIAL:

- DPH Arroyo Valdelacasa
- RU
- RCL
- RCP
- RCPPL
- RCM
- TC
- AT M Valdelatas
- ZV, Parque Central
- ZV, Parques y Jardines
- SUI
- Equipamientos privado
- EQ
- Red Viaria
- RV, Áreas de acompañamiento



**Plano de detalle 2
SITUACIÓN SOBRE ORTOFOTOGRAFÍA DEL ELEMENTO**



FICHAS DEL INVENTARIO DE PIES ARBÓREOS Y ARBUSTIVOS

Árbol

Nº de ficha 2261
 Tipo de elemento: Árbol individual
 Especie: *Morus alba*
 Altura (m): 7
 Perímetro (cm): 75
 Altura de la 1ª rama (m): 2
 Diámetro de copa (m): 4

Localización (*): X: 443722
 Y: 4488484
* Localización aproximada, coordenadas UTM (huso 30 N ETRS 1989)

Edad relativa: Joven

Estado fitosanitario:

Regular

Madera vista:	No	Copa terciada:	No
Huecos:	No	Ramas secas:	No
Inclinación:	No	Daños estructurales:	No

Plagas o enfermedades Exudación bacteriana



Observaciones:

LEYENDA DEL PLAN PARCIAL:

- DPH Arroyo Valdelacasa
- RU
- RCL
- RCP
- RCPPL
- RCM
- TC
- AT M Valdelatas
- ZV, Parque Central
- ZV, Parques y Jardines
- SUI
- Equipamientos privado
- EQ
- Red Viaria
- RV, Áreas de acompañamiento

Plano de detalle 1
 PLAN PARCIAL DEL SECTOR S-1



SECTOR S-1 "LOS CARRILES"



Plano de detalle 2
 SITUACIÓN SOBRE ORTOFOTOGRAFÍA DEL ELEMENTO



LEYENDA GENERAL

- Extensión del plano de detalle 1
- Extensión del plano de detalle 2
- Límite del sector S-1
- Árbol individual

Plano de situación ficha 2261

FICHAS DEL INVENTARIO DE PIES ARBÓREOS Y ARBUSTIVOS

Árbol

Nº de ficha 2262
 Tipo de elemento: Árbol individual
 Especie: *Cupressus sempervirens*
 Altura (m): 8
 Perímetro (cm): 125
 Altura de la 1ª rama (m): 0.2
 Diámetro de copa (m): 2.5

Localización (*): X: 442539
 Y: 4488484
* Localización aproximada, coordenadas UTM (huso 30 N ETRS 1989)

Edad relativa: Joven

Estado fitosanitario:

Bueno

Madera vista: No Copa terciada: No
 Huecos: No Ramas secas: No
 Inclinación: No Daños estructurales: No

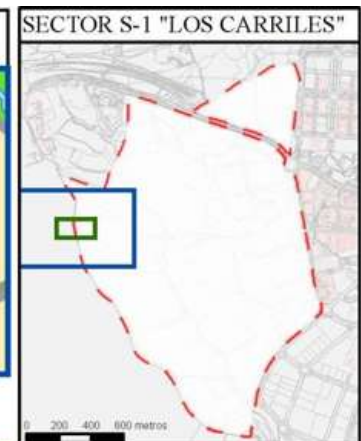
Plagas o enfermedades No



Observaciones:

LEYENDA DEL PLAN PARCIAL:

- DPH Arroyo Valdelacasa
- RU
- RCL
- RCP
- RCPPL
- RCM
- TC
- AT M Valdelatas
- ZV, Parque Central
- ZV, Parques y Jardines
- SUI
- Equipamientos privado
- EQ
- Red Viaria
- RV, Áreas de acompañamiento



**Plano de detalle 2
 SITUACIÓN SOBRE ORTOFOTOGRAFÍA DEL ELEMENTO**



LEYENDA GENERAL

- Extensión del plano de detalle 1
- Extensión del plano de detalle 2
- Límite del sector S-1
- Árbol individual

Plano de situación ficha 2262

FICHAS DEL INVENTARIO DE PIES ARBÓREOS Y ARBUSTIVOS

Árbol

Nº de ficha 2263
 Tipo de elemento: Agrupación de brotes de cepa
 Especie: *Quercus ilex*
 Altura media (m): 7,5
 Perímetro medio (cm): 65
 Altura de la 1ª rama (m): 1
 Diámetro de copa medio (9

Localización (*): X: 442613
 Y: 4488483
* Localización aproximada, coordenadas UTM (huso 30 N ETRS 1989)

Edad relativa: Joven

Estado fitosanitario: Bueno
 Madera vista: No Copa terciada: No
 Huecos: No Ramas secas: No
 Inclinación: No Daños estructurales: No

Plagas o enfermedades No




Observaciones:

LEYENDA DEL PLAN PARCIAL:

- DPH Arroyo Valdelacasa
- RU
- RCL
- RCP
- RCPPL
- RCM
- TC
- AT M Valdelatas
- ZV, Parque Central
- ZV, Parques y Jardines
- SUI
- Equipamientos privado
- EQ
- Red Viaria
- RV, Áreas de acompañamiento

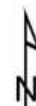


Plano de detalle 2 SITUACIÓN SOBRE ORTOFOTOGRAFÍA DEL ELEMENTO



LEYENDA GENERAL

- Extensión del plano de detalle 1
- Extensión del plano de detalle 2
- Límite del sector S-1
- Árbol individual



Plano de situación ficha 2263

FICHAS DEL INVENTARIO DE PIES ARBÓREOS Y ARBUSTIVOS

Arbusto

Nº de ficha 2264
 Tipo de elemento: Arbusto individual
 Especie: *Retama sphaerocarpa*
 Altura (m): 2,5
 Diámetro (m): 1,5

Localización (*):	X: 442729
* Localización aproximada, coordenadas UTM (huso 30 N ETRS 1989)	Y: 4488483

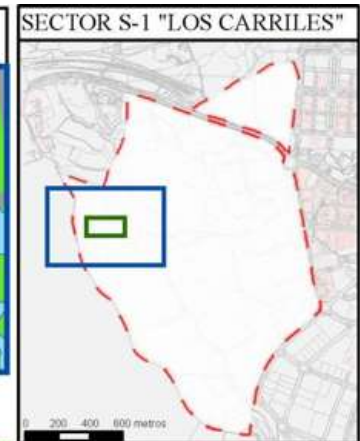
Estado fitosanitario: Bueno



Observaciones:

LEYENDA DEL PLAN PARCIAL:

- DPH Arroyo Valdelacasa
- RU
- RCL
- RCP
- RCPPL
- RCM
- TC
- AT M Valdelatas
- ZV, Parque Central
- ZV, Parques y Jardines
- SUI
- Equipamientos privado
- EQ
- Red Viaria
- RV, Áreas de acompañamiento



Plano de detalle 2 SITUACIÓN SOBRE ORTOFOTOGRAFÍA DEL ELEMENTO



LEYENDA GENERAL

- Extensión del plano de detalle 1
- Extensión del plano de detalle 2
- Límite del sector S-1
- Árbol individual

Plano de situación ficha 2264

FICHAS DEL INVENTARIO DE PIES ARBÓREOS Y ARBUSTIVOS

Arbusto

Nº de ficha 2265
 Tipo de elemento: Arbusto individual
 Especie: *Retama sphaerocarpa*
 Altura (m): 2
 Diámetro (m): 1,5

Localización (*): X: 443865
 Y: 4488482
* Localización aproximada, coordenadas UTM (huso 30 N ETRS 1989)

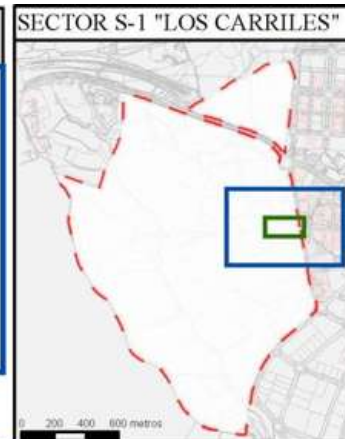
Estado fitosanitario: Bueno




Observaciones:

LEYENDA DEL PLAN PARCIAL:

- DPH Arroyo Valdelacasa
- RU
- RCL
- RCP
- RCPPL
- RCM
- TC
- AT M Valdelatas
- ZV, Parque Central
- ZV, Parques y Jardines
- SUI
- Equipamientos privado
- EQ
- Red Viaria
- RV, Áreas de acompañamiento



**Plano de detalle 2
 SITUACIÓN SOBRE ORTOFOTOGRAFÍA DEL ELEMENTO**



FICHAS DEL INVENTARIO DE PIES ARBÓREOS Y ARBUSTIVOS

Arbusto

Nº de ficha 2266
 Tipo de elemento: Arbusto individual
 Especie: *Quercus ilex*
 Altura (m): 2
 Diámetro (m): 2

Localización (*): X: 442687
 Y: 4488482
* Localización aproximada, coordenadas UTM (huso 30 N ETRS 1989)

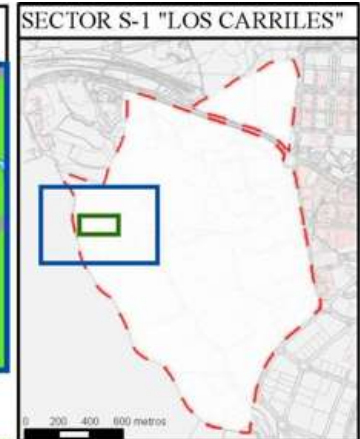
Estado fitosanitario: Bueno



Observaciones:

LEYENDA DEL PLAN PARCIAL:

- DPH Arroyo Valdelacasa
- RU
- RCL
- RCP
- RCPPL
- RCM
- TC
- AT M Valdelatas
- ZV, Parque Central
- ZV, Parques y Jardines
- SUI
- Equipamientos privado
- EQ
- Red Viaria
- RV, Áreas de acompañamiento



Plano de detalle 2
 SITUACIÓN SOBRE ORTOFOTOGRAFÍA DEL ELEMENTO



FICHAS DEL INVENTARIO DE PIES ARBÓREOS Y ARBUSTIVOS

Árbol

Nº de ficha 2267
 Tipo de elemento: Árbol individual
 Especie: *Thuja orientalis*
 Altura (m): 7,5
 Perímetro (cm): 61
 Altura de la 1ª rama (m): 2.5
 Diámetro de copa (m): 3

Localización (*): X: 442533
 Y: 4488481
* Localización aproximada, coordenadas UTM (huso 30 N ETRS 1989)

Edad relativa: Joven

Estado fitosanitario: **Bueno**

Madera vista:	No	Copa terciada:	No
Huecos:	No	Ramas secas:	No
Inclinación:	No	Daños estructurales:	No

Plagas o enfermedades No

Observaciones:



LEYENDA DEL PLAN PARCIAL:

- DPH Arroyo Valdelacasa
- RU
- RCL
- RCP
- RCPPL
- RCM
- TC
- AT M Valdelatas
- ZV, Parque Central
- ZV, Parques y Jardines
- SUI
- Equipamientos privado
- EQ
- Red Viaria
- RV, Áreas de acompañamiento

Plano de detalle 1 PLAN PARCIAL DEL SECTOR S-1



SECTOR S-1 "LOS CARRILES"



Plano de detalle 2 SITUACIÓN SOBRE ORTOFOTOGRAFÍA DEL ELEMENTO



LEYENDA GENERAL

- Extensión del plano de detalle 1
- Extensión del plano de detalle 2
- Límite del sector S-1
- Árbol individual

Plano de situación ficha 2267

FICHAS DEL INVENTARIO DE PIES ARBÓREOS Y ARBUSTIVOS

Arbusto

Nº de ficha 2268
 Tipo de elemento: Arbusto individual
 Especie: *Quercus ilex*
 Altura (m): 2
 Diámetro (m): 2,5

Localización (*): X: 442935
 Y: 4488481
* Localización aproximada, coordenadas UTM (huso 30 N ETRS 1989)

Estado fitosanitario: Bueno



Observaciones:

LEYENDA DEL PLAN PARCIAL:

- DPH Arroyo Valdelacasa
- RU
- RCL
- RCP
- RCPPL
- RCM
- TC
- AT M Valdelatas
- ZV, Parque Central
- ZV, Parques y Jardines
- SUI
- Equipamientos privado
- EQ
- Red Viaria
- RV, Áreas de acompañamiento

Plano de detalle 1 PLAN PARCIAL DEL SECTOR S-1



SECTOR S-1 "LOS CARRILES"



Plano de detalle 2 SITUACIÓN SOBRE ORTOFOTOGRAFÍA DEL ELEMENTO



LEYENDA GENERAL

- Extensión del plano de detalle 1
- Extensión del plano de detalle 2
- Límite del sector S-1
- Árbol individual

Plano de situación ficha 2268

FICHAS DEL INVENTARIO DE PIES ARBÓREOS Y ARBUSTIVOS

Árbol

Nº de ficha 2269
 Tipo de elemento: Árbol individual
 Especie: *Quercus ilex*
 Altura (m): 12
 Perímetro (cm): 186
 Altura de la 1ª rama (m): 3.4
 Diámetro de copa (m): 7

Localización (*): X: 442599
 Y: 4488480
* Localización aproximada, coordenadas UTM (huso 30 N ETRS 1989)

Edad relativa: Maduro

Estado fitosanitario: Bueno
 Madera vista: No Copa terciada: No
 Huecos: No Ramas secas: No
 Inclinación: No Daños estructurales: No

Plagas o enfermedades No



Observaciones:

LEYENDA DEL PLAN PARCIAL:

- DPH Arroyo Valdelacasa
- RU
- RCL
- RCP
- RCPPL
- RCM
- TC
- AT M Valdelatas
- ZV, Parque Central
- ZV, Parques y Jardines
- SUI
- Equipamientos privado
- EQ
- Red Viaria
- RV, Áreas de acompañamiento



**Plano de detalle 2
 SITUACIÓN SOBRE ORTOFOTOGRAFÍA DEL ELEMENTO**



LEYENDA GENERAL

- Extensión del plano de detalle 1
- Extensión del plano de detalle 2
- Límite del sector S-1
- Árbol individual



Plano de situación ficha 2269

FICHAS DEL INVENTARIO DE PIES ARBÓREOS Y ARBUSTIVOS

Arbusto

Nº de ficha 2270
 Tipo de elemento: Agrupación de arbustos
 Especie: *Retama sphaerocarpa*
 Altura (m): 3,5
 Diámetro medio (m): 4

Especies acompañantes: Lavandula stoechas

Estado fitosanitario: Bueno

Localización (*): X: 443335
 Y: 4488480
* Localización aproximada, coordenadas UTM (huso 30 N ETRS 1989)

Grado de recubrimiento: 25-50

Superficie (m²): 912

Observaciones:



LEYENDA DEL PLAN PARCIAL:

-  DPH Arroyo Valdelacasa
-  RU
-  RCL
-  RCP
-  RCPPL
-  RCM
-  TC
-  AT M Valdelatas
-  ZV, Parque Central
-  ZV, Parques y Jardines
-  SUI
-  Equipamientos privado
-  EQ
-  Red Viaria
-  RV, Áreas de acompañamiento

Plano de detalle 1 PLAN PARCIAL DEL SECTOR S-1



SECTOR S-1 "LOS CARRILES"



Plano de detalle 2 SITUACIÓN SOBRE ORTOFOTOGRAFÍA DEL ELEMENTO



LEYENDA GENERAL

-  Extensión del plano de detalle 1
-  Extensión del plano de detalle 2
-  Límite del sector S-1
-  Agrupación de arbustos

Plano de situación ficha 2270

FICHAS DEL INVENTARIO DE PIES ARBÓREOS Y ARBUSTIVOS

Árbol

Nº de ficha 2271
 Tipo de elemento: Árbol individual
 Especie: *Cupressus sempervirens*
 Altura (m): 12
 Perímetro (cm): 94
 Altura de la 1ª rama (m): 1.8
 Diámetro de copa (m): 3.5

Localización (*): X: 442539
 Y: 4488479
* Localización aproximada, coordenadas UTM (huso 30 N ETRS 1989)

Edad relativa: Joven

Estado fitosanitario: Bueno
 Madera vista: No Copa terciada: No
 Huecos: No Ramas secas: No
 Inclinación: No Daños estructurales: No

Plagas o enfermedades No



Observaciones:

LEYENDA DEL PLAN PARCIAL:

- DPH Arroyo Valdelacasa
- RU
- RCL
- RCP
- RCPPL
- RCM
- TC
- AT M Valdelatas
- ZV, Parque Central
- ZV, Parques y Jardines
- SUI
- Equipamientos privado
- EQ
- Red Viaria
- RV, Áreas de acompañamiento

Plano de detalle 1 PLAN PARCIAL DEL SECTOR S-1



SECTOR S-1 "LOS CARRILES"



Plano de detalle 2 SITUACIÓN SOBRE ORTOFOTOGRAFÍA DEL ELEMENTO



LEYENDA GENERAL

- Extensión del plano de detalle 1
- Extensión del plano de detalle 2
- Límite del sector S-1
- Árbol individual

Plano de situación ficha 2271

FICHAS DEL INVENTARIO DE PIES ARBÓREOS Y ARBUSTIVOS

Árbol

Nº de ficha 2272
 Tipo de elemento: Árbol individual
 Especie: *Quercus ilex*
 Altura (m): 3
 Perímetro (cm): 25
 Altura de la 1ª rama (m): 0.2
 Diámetro de copa (m): 2.5

Localización (*): X: 442654
 Y: 4488479
* Localización aproximada, coordenadas UTM (huso 30 N ETRS 1989)

Edad relativa: Joven

Estado fitosanitario:

Bueno

Madera vista: No Copa terciada: No
 Huecos: No Ramas secas: No
 Inclinación: No Daños estructurales: No

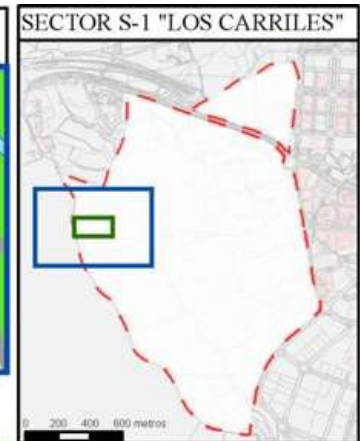
Plagas o enfermedades No



Observaciones:

LEYENDA DEL PLAN PARCIAL:

- DPH Arroyo Valdelacasa
- RU
- RCL
- RCP
- RCPPL
- RCM
- TC
- AT M Valdelatas
- ZV, Parque Central
- ZV, Parques y Jardines
- SUI
- Equipamientos privado
- EQ
- Red Viaria
- RV, Áreas de acompañamiento



Plano de detalle 2
 SITUACIÓN SOBRE ORTOFOTOGRAFÍA DEL ELEMENTO



LEYENDA GENERAL

- Extensión del plano de detalle 1
- Extensión del plano de detalle 2
- Límite del sector S-1
- Árbol individual



Plano de situación ficha 2272

FICHAS DEL INVENTARIO DE PIES ARBÓREOS Y ARBUSTIVOS

Arbusto

Nº de ficha 2273
 Tipo de elemento: Agrupación de arbustos
 Especie: *Retama sphaerocarpa*
 Altura (m): 4
 Diámetro medio (m): 4,5

Especies acompañantes: No

Estado fitosanitario: Bueno

Localización (*): X: 442668

* Localización aproximada, coordenadas UTM (huso 30 N ETRS 1989) Y: 4488479

Grado de recubrimiento: 50-75

Superficie (m²): 1380



Observaciones:

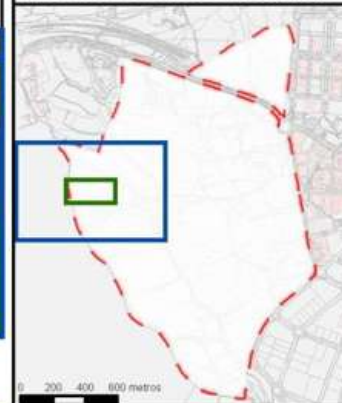
LEYENDA DEL PLAN PARCIAL:

- DPH Arroyo Valdelacasa
- RU
- RCL
- RCP
- RCPPL
- RCM
- TC
- AT M Valdelatas
- ZV, Parque Central
- ZV, Parques y Jardines
- SUI
- Equipamientos privado
- EQ
- Red Viaria
- RV, Áreas de acompañamiento

Plano de detalle 1 PLAN PARCIAL DEL SECTOR S-1



SECTOR S-1 "LOS CARRILES"

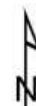


Plano de detalle 2 SITUACIÓN SOBRE ORTOFOTOGRAFÍA DEL ELEMENTO



LEYENDA GENERAL

- Extensión del plano de detalle 1
- Extensión del plano de detalle 2
- Límite del sector S-1
- Agrupación de arbustos



Plano de situación ficha 2273

FICHAS DEL INVENTARIO DE PIES ARBÓREOS Y ARBUSTIVOS

Árbol

Nº de ficha 2274
 Tipo de elemento: Árbol individual
 Especie: *Morus alba*
 Altura (m): 3
 Perímetro (cm): 36
 Altura de la 1ª rama (m): 1.6
 Diámetro de copa (m): 2

Localización (*): X: 443724
 Y: 4488478
* Localización aproximada, coordenadas UTM (huso 30 N ETRS 1989)

Edad relativa: Decrépito

Estado fitosanitario: Malo
 Madera vista: No Copa terciada: No
 Huecos: Si Ramas secas: No
 Inclinación: No Daños estructurales: No

Plagas o enfermedades No



Observaciones:

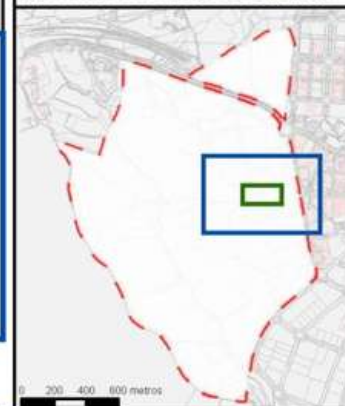
LEYENDA DEL PLAN PARCIAL:

- DPH Arroyo Valdelacasa
- RU
- RCL
- RCP
- RCPPL
- RCM
- TC
- AT M Valdelatas
- ZV, Parque Central
- ZV, Parques y Jardines
- SUI
- Equipamientos privado
- EQ
- Red Viaria
- RV, Áreas de acompañamiento

Plano de detalle 1 PLAN PARCIAL DEL SECTOR S-1



SECTOR S-1 "LOS CARRILES"



Plano de detalle 2 SITUACIÓN SOBRE ORTOFOTOGRAFÍA DEL ELEMENTO



LEYENDA GENERAL

- Extensión del plano de detalle 1
- Extensión del plano de detalle 2
- Límite del sector S-1
- Árbol individual

Plano de situación ficha 2274

FICHAS DEL INVENTARIO DE PIES ARBÓREOS Y ARBUSTIVOS

Arbusto

Nº de ficha 2275
 Tipo de elemento: Arbusto individual
 Especie: *Retama sphaerocarpa*
 Altura (m): 2,5
 Diámetro (m): 2

Localización (*): X: 442982
 Y: 4488478
* Localización aproximada, coordenadas UTM (huso 30 N ETRS 1989)

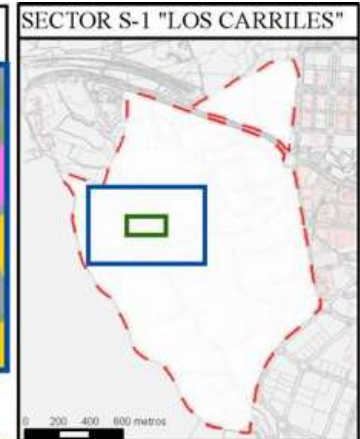
Estado fitosanitario: Bueno



Observaciones:

LEYENDA DEL PLAN PARCIAL:

- DPH Arroyo Valdelacasa
- RU
- RCL
- RCP
- RCPPL
- RCM
- TC
- AT M Valdelatas
- ZV, Parque Central
- ZV, Parques y Jardines
- SUI
- Equipamientos privado
- EQ
- Red Viaria
- RV, Áreas de acompañamiento



Plano de detalle 2
 SITUACIÓN SOBRE ORTOFOTOGRAFÍA DEL ELEMENTO



FICHAS DEL INVENTARIO DE PIES ARBÓREOS Y ARBUSTIVOS

Árbol

Nº de ficha 2276
 Tipo de elemento: Árbol individual
 Especie: *Thuja orientalis*
 Altura (m): 8
 Perímetro (cm): 83
 Altura de la 1ª rama (m): 0.6
 Diámetro de copa (m): 3

Localización (*): X: 442534
 Y: 4488478
* Localización aproximada, coordenadas UTM (huso 30 N ETRS 1989)

Edad relativa: Joven

Estado fitosanitario: Bueno
 Madera vista: No Copa terciada: No
 Huecos: No Ramas secas: No
 Inclinación: No Daños estructurales: No

Plagas o enfermedades No



Observaciones:

LEYENDA DEL PLAN PARCIAL:

- DPH Arroyo Valdelacasa
- RU
- RCL
- RCP
- RCPPL
- RCM
- TC
- AT M Valdelatas
- ZV, Parque Central
- ZV, Parques y Jardines
- SUI
- Equipamientos privado
- EQ
- Red Viaria
- RV, Áreas de acompañamiento

Plano de detalle 1 PLAN PARCIAL DEL SECTOR S-1



SECTOR S-1 "LOS CARRILES"



Plano de detalle 2 SITUACIÓN SOBRE ORTOFOTOGRAFÍA DEL ELEMENTO



LEYENDA GENERAL

- Extensión del plano de detalle 1
- Extensión del plano de detalle 2
- Límite del sector S-1
- Árbol individual

Plano de situación ficha 2276

FICHAS DEL INVENTARIO DE PIES ARBÓREOS Y ARBUSTIVOS

Árbol

Nº de ficha 2277
 Tipo de elemento: Árbol individual
 Especie: *Morus alba*
 Altura (m): 4
 Perímetro (cm): 56
 Altura de la 1ª rama (m): 2.5
 Diámetro de copa (m): 2.5

Localización (*): X: 443710
 Y: 4488478
* Localización aproximada, coordenadas UTM (huso 30 N ETRS 1989)

Edad relativa: Joven

Estado fitosanitario:

Regular

Madera vista: No Copa terciada: No
 Huecos: No Ramas secas: Si
 Inclinación: No Daños estructurales: No

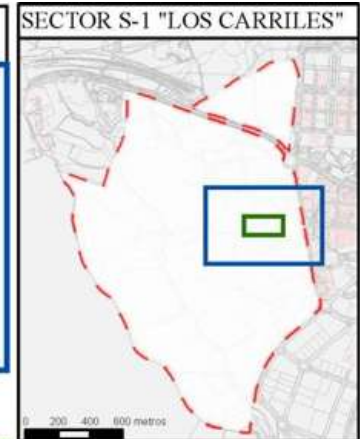
Plagas o enfermedades No



Observaciones:

LEYENDA DEL PLAN PARCIAL:

- DPH Arroyo Valdelacasa
- RU
- RCL
- RCP
- RCPPL
- RCM
- TC
- AT M Valdelatas
- ZV, Parque Central
- ZV, Parques y Jardines
- SUI
- Equipamientos privado
- EQ
- Red Viaria
- RV, Áreas de acompañamiento



Plano de detalle 2
 SITUACIÓN SOBRE ORTOFOTOGRAFÍA DEL ELEMENTO



LEYENDA GENERAL

- Extensión del plano de detalle 1
- Extensión del plano de detalle 2
- Límite del sector S-1
- Árbol individual

Plano de situación ficha 2277

FICHAS DEL INVENTARIO DE PIES ARBÓREOS Y ARBUSTIVOS

Árbol

Nº de ficha 2278
 Tipo de elemento: Árbol individual
 Especie: *Pinus pinea*
 Altura (m): 9,5
 Perímetro (cm): 143
 Altura de la 1ª rama (m): 1.8
 Diámetro de copa (m): 8

Localización (*): X: 442563
 Y: 4488477
* Localización aproximada, coordenadas UTM (huso 30 N ETRS 1989)

Edad relativa: Joven

Estado fitosanitario: Bueno
 Madera vista: No Copa terciada: No
 Huecos: No Ramas secas: No
 Inclinación: No Daños estructurales: No

Plagas o enfermedades No



Observaciones:

LEYENDA DEL PLAN PARCIAL:

-  DPH Arroyo Valdelacasa
-  RU
-  RCL
-  RCP
-  RCPPL
-  RCM
-  TC
-  AT M Valdelatas
-  ZV, Parque Central
-  ZV, Parques y Jardines
-  SUI
-  Equipamientos privado
-  EQ
-  Red Viaria
-  RV, Áreas de acompañamiento

Plano de detalle 1 PLAN PARCIAL DEL SECTOR S-1



SECTOR S-1 "LOS CARRILES"



Plano de detalle 2 SITUACIÓN SOBRE ORTOFOTOGRAFÍA DEL ELEMENTO



LEYENDA GENERAL

-  Extensión del plano de detalle 1
-  Extensión del plano de detalle 2
-  Límite del sector S-1
-  Árbol individual



Plano de situación ficha 2278

FICHAS DEL INVENTARIO DE PIES ARBÓREOS Y ARBUSTIVOS

Arbusto

Nº de ficha 2279
 Tipo de elemento: Arbusto individual
 Especie: *Quercus ilex*
 Altura (m): 2
 Diámetro (m): 1,5

Localización (*): X: 442696
 Y: 4488476
* Localización aproximada, coordenadas UTM (huso 30 N ETRS 1989)

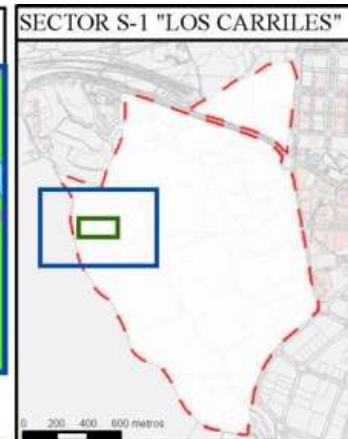
Estado fitosanitario: Bueno



Observaciones:

LEYENDA DEL PLAN PARCIAL:

- DPH Arroyo Valdelacasa
- RU
- RCL
- RCP
- RCPPL
- RCM
- TC
- AT M Valdelatas
- ZV, Parque Central
- ZV, Parques y Jardines
- SUI
- Equipamientos privado
- EQ
- Red Viaria
- RV, Áreas de acompañamiento



Plano de detalle 2
 SITUACIÓN SOBRE ORTOFOTOGRAFÍA DEL ELEMENTO



LEYENDA GENERAL

- Extensión del plano de detalle 1
- Extensión del plano de detalle 2
- Límite del sector S-1
- Árbol individual



Plano de situación ficha 2279

FICHAS DEL INVENTARIO DE PIES ARBÓREOS Y ARBUSTIVOS

Árbol

Nº de ficha 2280
 Tipo de elemento: Árbol individual
 Especie: *Quercus ilex*
 Altura (m): 5,5
 Perímetro (cm): 62
 Altura de la 1ª rama (m): 0.2
 Diámetro de copa (m): 2.5

Localización (*): X: 442691
 Y: 4488476
* Localización aproximada, coordenadas UTM (huso 30 N ETRS 1989)

Edad relativa: Joven

Estado fitosanitario: Bueno

Madera vista:	No	Copa terciada:	No
Huecos:	No	Ramas secas:	Si
Inclinación:	No	Daños estructurales:	No

Plagas o enfermedades No



Observaciones:

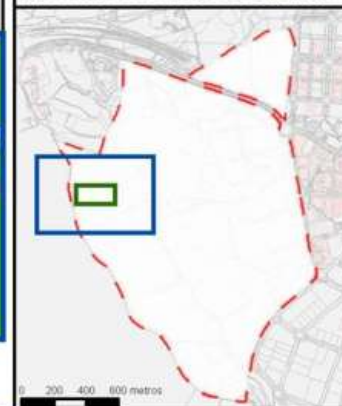
LEYENDA DEL PLAN PARCIAL:

-  DPH Arroyo Valdelacasa
-  RU
-  RCL
-  RCP
-  RCPPL
-  RCM
-  TC
-  AT M Valdelatas
-  ZV, Parque Central
-  ZV, Parques y Jardines
-  SUI
-  Equipamientos privado
-  EQ
-  Red Viaria
-  RV, Áreas de acompañamiento

Plano de detalle 1 PLAN PARCIAL DEL SECTOR S-1



SECTOR S-1 "LOS CARRILES"



Plano de detalle 2 SITUACIÓN SOBRE ORTOFOTOGRAFÍA DEL ELEMENTO



LEYENDA GENERAL

-  Extensión del plano de detalle 1
-  Extensión del plano de detalle 2
-  Límite del sector S-1
-  Árbol individual



Plano de situación ficha 2280

Plan Parcial del Sector S-1 "Los Carriles"

Anexo VIII. Inventario de pies arbóreos y arbustivos

FICHAS DEL INVENTARIO DE PIES ARBÓREOS Y ARBUSTIVOS

Árbol

Nº de ficha 2281
 Tipo de elemento: Árbol individual
 Especie: *Morus alba*
 Altura (m): 6
 Perímetro (cm): 58
 Altura de la 1ª rama (m): 1.7
 Diámetro de copa (m): 3.5

Localización (*): X: 443716
 Y: 4488476
* Localización aproximada, coordenadas UTM (huso 30 N ETRS 1989)

Edad relativa: Decrépito

Estado fitosanitario:

Malo

Madera vista: Si Copa terciada: No
 Huecos: No Ramas secas: Si
 Inclinación: No Daños estructurales: No

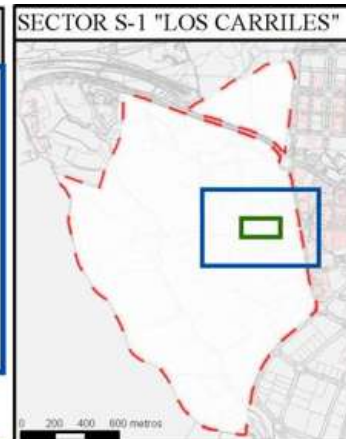
Plagas o enfermedades No



Observaciones:

LEYENDA DEL PLAN PARCIAL:

- DPH Arroyo Valdelacasa
- RU
- RCL
- RCP
- RCPPL
- RCM
- TC
- AT M Valdelatas
- ZV, Parque Central
- ZV, Parques y Jardines
- SUI
- Equipamientos privado
- EQ
- Red Viaria
- RV, Áreas de acompañamiento



Plano de detalle 2
 SITUACIÓN SOBRE ORTOFOTOGRAFÍA DEL ELEMENTO



FICHAS DEL INVENTARIO DE PIES ARBÓREOS Y ARBUSTIVOS

Arbusto

Nº de ficha 2282
 Tipo de elemento: Agrupación de arbustos
 Especie: *Retama sphaerocarpa*
 Altura (m): 3
 Diámetro medio (m): 3,5

Especies acompañantes: No

Estado fitosanitario: Bueno

Localización (*): X: 443765
 Y: 4488476
* Localización aproximada, coordenadas UTM (huso 30 N ETRS 1989)

Grado de recubrimiento: 0-25
 Superficie (m²): 3907




Observaciones:

LEYENDA DEL PLAN PARCIAL:

- DPH Arroyo Valdelacasa
- RU
- RCL
- RCP
- RCPPL
- RCM
- TC
- AT M Valdelatas
- ZV, Parque Central
- ZV, Parques y Jardines
- SUI
- Equipamientos privado
- EQ
- Red Viaria
- RV, Áreas de acompañamiento



Plano de detalle 2
SITUACIÓN SOBRE ORTOFOTOGRAFÍA DEL ELEMENTO



FICHAS DEL INVENTARIO DE PIES ARBÓREOS Y ARBUSTIVOS

Arbusto

Nº de ficha 2283
 Tipo de elemento: Arbusto individual
 Especie: *Quercus ilex*
 Altura (m): 4
 Diámetro (m): 2

Localización (*): X: 442591
 Y: 4488476
* Localización aproximada, coordenadas UTM (huso 30 N ETRS 1989)

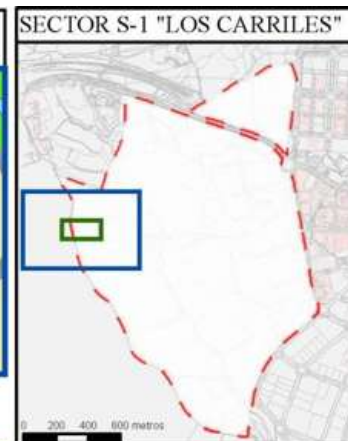
Estado fitosanitario: Bueno




Observaciones:

LEYENDA DEL PLAN PARCIAL:

- DPH Arroyo Valdelacasa
- RU
- RCL
- RCP
- RCPPL
- RCM
- TC
- AT M Valdelatas
- ZV, Parque Central
- ZV, Parques y Jardines
- SUI
- Equipamientos privado
- EQ
- Red Viaria
- RV, Áreas de acompañamiento



**Plano de detalle 2
SITUACIÓN SOBRE ORTOFOTOGRAFÍA DEL ELEMENTO**



FICHAS DEL INVENTARIO DE PIES ARBÓREOS Y ARBUSTIVOS

Árbol

Nº de ficha 2284
 Tipo de elemento: Árbol individual
 Especie: *Morus alba*
 Altura (m): 3
 Perímetro (cm): 45
 Altura de la 1ª rama (m): 1.7
 Diámetro de copa (m): 1.5

Localización (*): X: 443703
 Y: 4488475
* Localización aproximada, coordenadas UTM (huso 30 N ETRS 1989)

Edad relativa: Joven

Estado fitosanitario:

Regular

Madera vista: No Copa terciada: No
 Huecos: No Ramas secas: Si
 Inclinación: No Daños estructurales: No

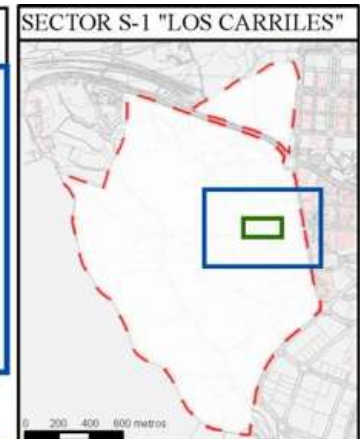
Plagas o enfermedades No



Observaciones:

LEYENDA DEL PLAN PARCIAL:

- DPH Arroyo Valdelacasa
- RU
- RCL
- RCP
- RCPPL
- RCM
- TC
- AT M Valdelatas
- ZV, Parque Central
- ZV, Parques y Jardines
- SUI
- Equipamientos privado
- EQ
- Red Viaria
- RV, Áreas de acompañamiento



**Plano de detalle 2
 SITUACIÓN SOBRE ORTOFOTOGRAFÍA DEL ELEMENTO**



LEYENDA GENERAL

- Extensión del plano de detalle 1
- Extensión del plano de detalle 2
- Límite del sector S-1
- Árbol individual

Plano de situación ficha 2284

FICHAS DEL INVENTARIO DE PIES ARBÓREOS Y ARBUSTIVOS

Árbol

Nº de ficha 2285
 Tipo de elemento: Árbol individual
 Especie: *Eucalyptus camaldulensis*
 Altura (m): 23
 Perímetro (cm): 250
 Altura de la 1ª rama (m): 3
 Diámetro de copa (m): 13

Localización (*): X: 443734
 Y: 4488474
* Localización aproximada, coordenadas UTM (huso 30 N ETRS 1989)

Edad relativa: Maduro

Estado fitosanitario: Bueno
 Madera vista: No Copa terciada: No
 Huecos: No Ramas secas: No
 Inclinación: No Daños estructurales: No

Plagas o enfermedades No

Observaciones: Árbol singular



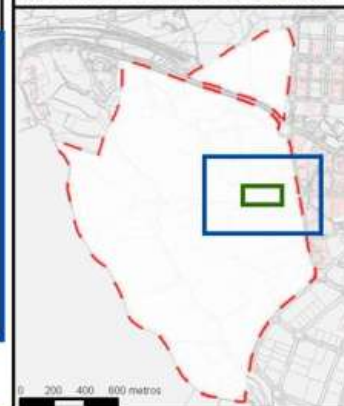
LEYENDA DEL PLAN PARCIAL:

- DPH Arroyo Valdelacasa
- RU
- RCL
- RCP
- RCPPL
- RCM
- TC
- AT M Valdelatas
- ZV, Parque Central
- ZV, Parques y Jardines
- SUI
- Equipamientos privado
- EQ
- Red Viaria
- RV, Áreas de acompañamiento

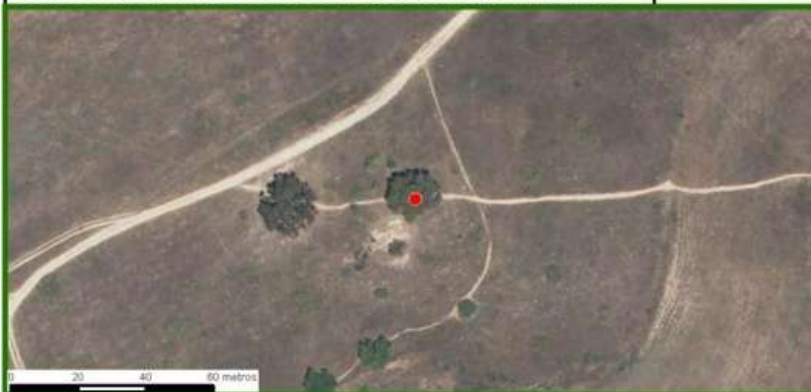
Plano de detalle 1 PLAN PARCIAL DEL SECTOR S-1



SECTOR S-1 "LOS CARRILES"



Plano de detalle 2 SITUACIÓN SOBRE ORTOFOTOGRAFÍA DEL ELEMENTO



LEYENDA GENERAL

- Extensión del plano de detalle 1
- Extensión del plano de detalle 2
- Límite del sector S-1
- Árbol individual

Plano de situación ficha 2285

FICHAS DEL INVENTARIO DE PIES ARBÓREOS Y ARBUSTIVOS

Árbol

Nº de ficha 2286
 Tipo de elemento: Árbol individual
 Especie: *Pinus pinea*
 Altura (m): 10
 Perímetro (cm): 158
 Altura de la 1ª rama (m): 1.8
 Diámetro de copa (m): 8

Localización (*): X: 442550
 Y: 4488474
* Localización aproximada, coordenadas UTM (huso 30 N ETRS 1989)

Edad relativa: Joven

Estado fitosanitario:

Bueno

Madera vista: No Copa terciada: No
 Huecos: No Ramas secas: No
 Inclinación: No Daños estructurales: No

Plagas o enfermedades No



Observaciones:

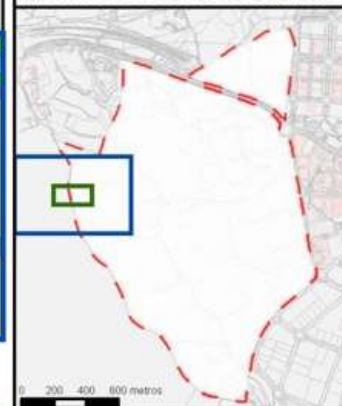
LEYENDA DEL PLAN PARCIAL:

- DPH Arroyo Valdelacasa
- RU
- RCL
- RCP
- RCPPL
- RCM
- TC
- AT M Valdelatas
- ZV, Parque Central
- ZV, Parques y Jardines
- SUI
- Equipamientos privado
- EQ
- Red Viaria
- RV, Áreas de acompañamiento

Plano de detalle 1 PLAN PARCIAL DEL SECTOR S-1



SECTOR S-1 "LOS CARRILES"



Plano de detalle 2 SITUACIÓN SOBRE ORTOFOTOGRAFÍA DEL ELEMENTO



LEYENDA GENERAL

- Extensión del plano de detalle 1
- Extensión del plano de detalle 2
- Límite del sector S-1
- Árbol individual

Plano de situación ficha 2286

FICHAS DEL INVENTARIO DE PIES ARBÓREOS Y ARBUSTIVOS

Arbusto

Nº de ficha 2287
 Tipo de elemento: Arbusto individual
 Especie: *Retama sphaerocarpa*
 Altura (m): 3,5
 Diámetro (m): 5

Localización (*): X: 442747
 Y: 4488474
* Localización aproximada, coordenadas UTM (huso 30 N ETRS 1989)

Estado fitosanitario: Bueno



Observaciones:

LEYENDA DEL PLAN PARCIAL:

- DPH Arroyo Valdelacasa
- RU
- RCL
- RCP
- RCPPL
- RCM
- TC
- AT M Valdelatas
- ZV, Parque Central
- ZV, Parques y Jardines
- SUI
- Equipamientos privado
- EQ
- Red Viaria
- RV, Áreas de acompañamiento



Plano de detalle 2 SITUACIÓN SOBRE ORTOFOTOGRAFÍA DEL ELEMENTO



LEYENDA GENERAL

- Extensión del plano de detalle 1
- Extensión del plano de detalle 2
- Límite del sector S-1
- Árbol individual



Plano de situación ficha 2287

FICHAS DEL INVENTARIO DE PIES ARBÓREOS Y ARBUSTIVOS

Árbol

Nº de ficha 2288
 Tipo de elemento: Árbol individual
 Especie: *Pinus pinea*
 Altura (m): 10
 Perímetro (cm): 165
 Altura de la 1ª rama (m): 4.5
 Diámetro de copa (m): 8

Localización (*): X: 442555
 Y: 4488473
* Localización aproximada, coordenadas UTM (huso 30 N ETRS 1989)

Edad relativa: Joven

Estado fitosanitario: Bueno
 Madera vista: Si Copa terciada: No
 Huecos: No Ramas secas: No
 Inclinación: 30° Daños estructurales: No

Plagas o enfermedades No



Observaciones:

LEYENDA DEL PLAN PARCIAL:

- DPH Arroyo Valdelacasa
- RU
- RCL
- RCP
- RCPPL
- RCM
- TC
- AT M Valdelatas
- ZV, Parque Central
- ZV, Parques y Jardines
- SUI
- Equipamientos privado
- EQ
- Red Viaria
- RV, Áreas de acompañamiento



Plano de detalle 2
 SITUACIÓN SOBRE ORTOFOTOGRAFÍA DEL ELEMENTO



LEYENDA GENERAL

- Extensión del plano de detalle 1
- Extensión del plano de detalle 2
- Límite del sector S-1
- Árbol individual



Plano de situación ficha 2288

FICHAS DEL INVENTARIO DE PIES ARBÓREOS Y ARBUSTIVOS

Árbol

Nº de ficha 2289
 Tipo de elemento: Árbol individual
 Especie: *Quercus ilex*
 Altura (m): 5
 Perímetro (cm): 58
 Altura de la 1ª rama (m): 1.6
 Diámetro de copa (m): 4

Localización (*): X: 442701
 Y: 4488473
* Localización aproximada, coordenadas UTM (huso 30 N ETRS 1989)

Edad relativa: Joven

Estado fitosanitario: Bueno

Madera vista: No Copa terciada: No
 Huecos: No Ramas secas: No
 Inclinación: No Daños estructurales: No

Plagas o enfermedades No

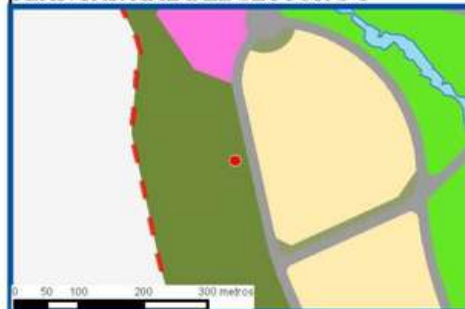


Observaciones:

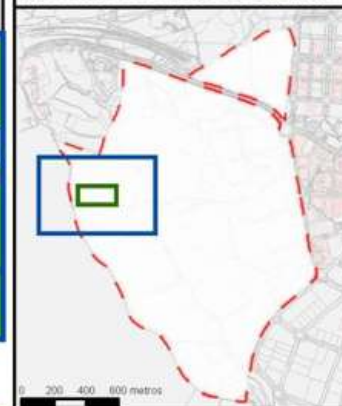
LEYENDA DEL PLAN PARCIAL:

- DPH Arroyo Valdelacasa
- RU
- RCL
- RCP
- RCPPL
- RCM
- TC
- AT M Valdelatas
- ZV, Parque Central
- ZV, Parques y Jardines
- SUI
- Equipamiento privado
- EQ
- Red Viaria
- RV, Áreas de acompañamiento

Plano de detalle 1 PLAN PARCIAL DEL SECTOR S-1



SECTOR S-1 "LOS CARRILES"



Plano de detalle 2 SITUACIÓN SOBRE ORTOFOTOGRAFÍA DEL ELEMENTO



LEYENDA GENERAL

- Extensión del plano de detalle 1
- Extensión del plano de detalle 2
- Límite del sector S-1
- Árbol individual

Plano de situación ficha 2289

Plan Parcial del Sector S-1 "Los Carriles"

Anexo VIII. Inventario de pies arbóreos y arbustivos

FICHAS DEL INVENTARIO DE PIES ARBÓREOS Y ARBUSTIVOS

Árbol

Nº de ficha 2290
 Tipo de elemento: Árbol individual
 Especie: *Pinus pinea*
 Altura (m): 12
 Perímetro (cm): 172
 Altura de la 1ª rama (m): 3
 Diámetro de copa (m): 10

Localización (*): X: 442547
 Y: 4488472
* Localización aproximada, coordenadas UTM (huso 30 N ETRS 1989)

Edad relativa: Joven

Estado fitosanitario: Bueno
 Madera vista: Si Copa terciada: No
 Huecos: No Ramas secas: No
 Inclinación: No Daños estructurales: No

Plagas o enfermedades No



Observaciones:

LEYENDA DEL PLAN PARCIAL:

-  DPH Arroyo Valdelacasa
-  RU
-  RCL
-  RCP
-  RCPPL
-  RCM
-  TC
-  AT M Valdelatas
-  ZV, Parque Central
-  ZV, Parques y Jardines
-  SUI
-  Equipamientos privado
-  EQ
-  Red Viaria
-  RV, Áreas de acompañamiento

Plano de detalle 1 PLAN PARCIAL DEL SECTOR S-1



SECTOR S-1 "LOS CARRILES"



Plano de detalle 2 SITUACIÓN SOBRE ORTOFOTOGRAFÍA DEL ELEMENTO



LEYENDA GENERAL

-  Extensión del plano de detalle 1
-  Extensión del plano de detalle 2
-  Límite del sector S-1
-  Árbol individual



Plano de situación ficha 2290

FICHAS DEL INVENTARIO DE PIES ARBÓREOS Y ARBUSTIVOS

Árbol

Nº de ficha 2291
 Tipo de elemento: Árbol individual
 Especie: *Eucalyptus camaldulensis*
 Altura (m): 22
 Perímetro (cm): 270
 Altura de la 1ª rama (m): 3.3
 Diámetro de copa (m): 16

Localización (*): X: 443695
 Y: 4488472
* Localización aproximada, coordenadas UTM (huso 30 N ETRS 1989)

Edad relativa: Maduro

Estado fitosanitario: Bueno
 Madera vista: No Copa terciada: No
 Huecos: No Ramas secas: No
 Inclinación: No Daños estructurales: No

Plagas o enfermedades No

Observaciones: Árbol singular



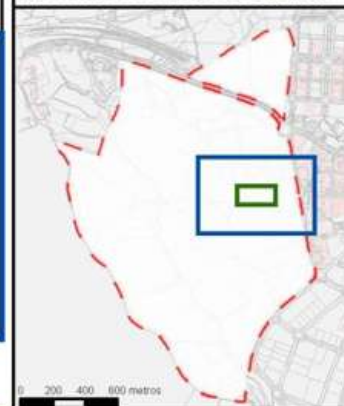
LEYENDA DEL PLAN PARCIAL:

- DPH Arroyo Valdelacasa
- RU
- RCL
- RCP
- RCPPL
- RCM
- TC
- AT M Valdelatas
- ZV, Parque Central
- ZV, Parques y Jardines
- SUI
- Equipamientos privado
- EQ
- Red Viaria
- RV, Áreas de acompañamiento

Plano de detalle 1 PLAN PARCIAL DEL SECTOR S-1



SECTOR S-1 "LOS CARRILES"



Plano de detalle 2 SITUACIÓN SOBRE ORTOFOTOGRAFÍA DEL ELEMENTO



LEYENDA GENERAL

- Extensión del plano de detalle 1
- Extensión del plano de detalle 2
- Límite del sector S-1
- Árbol individual

Plano de situación ficha 2291

FICHAS DEL INVENTARIO DE PIES ARBÓREOS Y ARBUSTIVOS

Arbusto

Nº de ficha 2292
 Tipo de elemento: Arbusto individual
 Especie: *Morus alba*
 Altura (m): 2
 Diámetro (m): 1,5

Localización (*): X: 443717
 Y: 4488472
* Localización aproximada, coordenadas UTM (huso 30 N ETRS 1989)

Estado fitosanitario: Bueno



Observaciones:

LEYENDA DEL PLAN PARCIAL:

- DPH Arroyo Valdelacasa
- RU
- RCL
- RCP
- RCPPL
- RCM
- TC
- AT M Valdelatas
- ZV, Parque Central
- ZV, Parques y Jardines
- SUI
- Equipamientos privado
- EQ
- Red Viaria
- RV, Áreas de acompañamiento



Plano de detalle 2
 SITUACIÓN SOBRE ORTOFOTOGRAFÍA DEL ELEMENTO



FICHAS DEL INVENTARIO DE PIES ARBÓREOS Y ARBUSTIVOS

Árbol

Nº de ficha 2293
 Tipo de elemento: Árbol individual
 Especie: *Pinus pinea*
 Altura (m): 12
 Perímetro (cm): 109
 Altura de la 1ª rama (m): 3
 Diámetro de copa (m): 6

Localización (*): X: 442557
 Y: 4488472
* Localización aproximada, coordenadas UTM (huso 30 N ETRS 1989)

Edad relativa: Joven

Estado fitosanitario: Bueno
 Madera vista: No Copa terciada: No
 Huecos: No Ramas secas: No
 Inclinación: No Daños estructurales: No

Plagas o enfermedades No



Observaciones:

LEYENDA DEL PLAN PARCIAL:

- DPH Arroyo Valdelacasa
- RU
- RCL
- RCP
- RCPPL
- RCM
- TC
- AT M Valdelatas
- ZV, Parque Central
- ZV, Parques y Jardines
- SUI
- Equipamientos privado
- EQ
- Red Viaria
- RV, Áreas de acompañamiento



Plano de detalle 2 SITUACIÓN SOBRE ORTOFOTOGRAFÍA DEL ELEMENTO



LEYENDA GENERAL

- Extensión del plano de detalle 1
- Extensión del plano de detalle 2
- Límite del sector S-1
- Árbol individual



Plano de situación ficha 2293

FICHAS DEL INVENTARIO DE PIES ARBÓREOS Y ARBUSTIVOS

Arbusto

Nº de ficha 2294
 Tipo de elemento: Agrupación de arbustos
 Especie: *Cistus ladanifer*
 Altura (m): 1,5
 Diámetro medio (m): 1,5
 Especies acompañantes: No

Estado fitosanitario: Bueno

Localización (*): X: 442631
 Y: 4488471
* Localización aproximada, coordenadas UTM (huso 30 N ETRS 1989)

Grado de recubrimiento: 75-100
 Superficie (m²): 24



Observaciones:

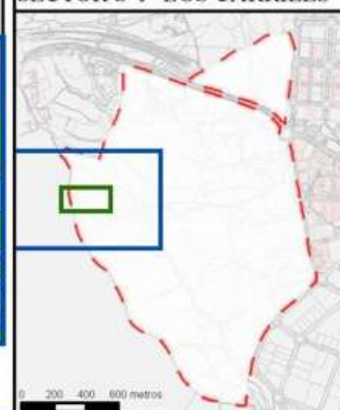
LEYENDA DEL PLAN PARCIAL:

- DPH Arroyo Valdelacasa
- RU
- RCL
- RCP
- RCPPL
- RCM
- TC
- AT M Valdelatas
- ZV, Parque Central
- ZV, Parques y Jardines
- SUI
- Equipamientos privado
- EQ
- Red Viaria
- RV, Áreas de acompañamiento

Plano de detalle 1 PLAN PARCIAL DEL SECTOR S-1



SECTOR S-1 "LOS CARRILES"



Plano de detalle 2 SITUACIÓN SOBRE ORTOFOTOGRAFÍA DEL ELEMENTO



LEYENDA GENERAL

- Extensión del plano de detalle 1
- Extensión del plano de detalle 2
- Límite del sector S-1
- Agrupación de arbustos

Plano de situación ficha 2294

FICHAS DEL INVENTARIO DE PIES ARBÓREOS Y ARBUSTIVOS

Árbol

Nº de ficha 2295
 Tipo de elemento: Árbol individual
 Especie: *Pinus pinea*
 Altura (m): 7
 Perímetro (cm): 94
 Altura de la 1ª rama (m): 1.5
 Diámetro de copa (m): 5

Localización (*): X: 442543
 Y: 4488471
* Localización aproximada, coordenadas UTM (huso 30 N ETRS 1989)

Edad relativa: Joven

Estado fitosanitario:

Bueno

Madera vista: No Copa terciada: No
 Huecos: No Ramas secas: No
 Inclinación: 50° Daños estructurales: No

Plagas o enfermedades No

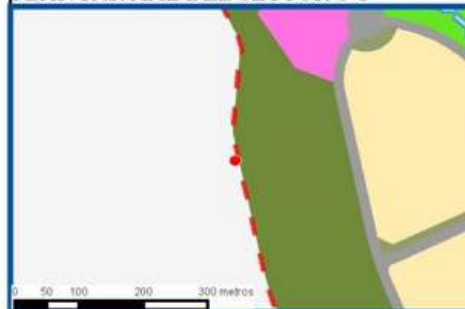


Observaciones:

LEYENDA DEL PLAN PARCIAL:

-  DPH Arroyo Valdelacasa
-  RU
-  RCL
-  RCP
-  RCPPL
-  RCM
-  TC
-  AT M Valdelatas
-  ZV, Parque Central
-  ZV, Parques y Jardines
-  SUI
-  Equipamientos privado
-  EQ
-  Red Viaria
-  RV, Áreas de acompañamiento

Plano de detalle 1 PLAN PARCIAL DEL SECTOR S-1



SECTOR S-1 "LOS CARRILES"



Plano de detalle 2 SITUACIÓN SOBRE ORTOFOTOGRAFÍA DEL ELEMENTO



LEYENDA GENERAL

-  Extensión del plano de detalle 1
-  Extensión del plano de detalle 2
-  Límite del sector S-1
-  Árbol individual



Plano de situación ficha 2295

Plan Parcial del Sector S-1 "Los Carriles"

Anexo VIII. Inventario de pies arbóreos y arbustivos

FICHAS DEL INVENTARIO DE PIES ARBÓREOS Y ARBUSTIVOS

Árbol

Nº de ficha 2296
 Tipo de elemento: Árbol individual
 Especie: *Pinus pinea*
 Altura (m): 8,5
 Perímetro (cm): 91
 Altura de la 1ª rama (m): 4.2
 Diámetro de copa (m): 4.5

Localización (*): X: 442555
 Y: 4488470
* Localización aproximada, coordenadas UTM (huso 30 N ETRS 1989)

Edad relativa: Joven

Estado fitosanitario: Bueno
 Madera vista: No Copa terciada: No
 Huecos: No Ramas secas: No
 Inclinación: 30° Daños estructurales: No

Plagas o enfermedades No

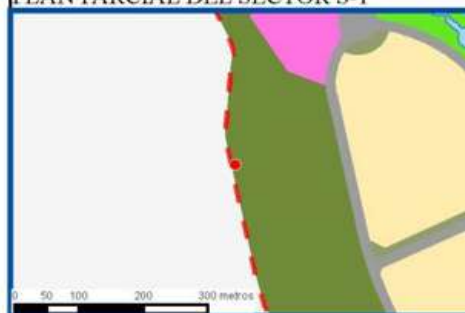
Observaciones:



LEYENDA DEL PLAN PARCIAL:

- DPH Arroyo Valdelacasa
- RU
- RCL
- RCP
- RCPPL
- RCM
- TC
- AT M Valdelatas
- ZV, Parque Central
- ZV, Parques y Jardines
- SUI
- Equipamientos privado
- EQ
- Red Viaria
- RV, Áreas de acompañamiento

Plano de detalle 1 PLAN PARCIAL DEL SECTOR S-1



SECTOR S-1 "LOS CARRILES"



Plano de detalle 2 SITUACIÓN SOBRE ORTOFOTOGRAFÍA DEL ELEMENTO



LEYENDA GENERAL

- Extensión del plano de detalle 1
- Extensión del plano de detalle 2
- Límite del sector S-1
- Árbol individual

Plano de situación ficha 2296

FICHAS DEL INVENTARIO DE PIES ARBÓREOS Y ARBUSTIVOS

Arbusto

Nº de ficha 2297
 Tipo de elemento: Agrupaciones tupidas y setos
 Especie: *Rubus ulmifolius*
 Altura (m): 2
 Ancho (m): 4

Localización (*): X: 443086
 Y: 4488470
* Localización aproximada, coordenadas UTM (huso 30 N ETRS 1989)

Superficie (m²): 32

Especies acompañantes: No

Estado fitosanitario: Bueno



Observaciones:

LEYENDA DEL PLAN PARCIAL:

- DPH Arroyo Valdelacasa
- RU
- RCL
- RCP
- RCPPL
- RCM
- TC
- AT M Valdelatas
- ZV, Parque Central
- ZV, Parques y Jardines
- SUI
- Equipamientos privado
- EQ
- Red Viaria
- RV, Áreas de acompañamiento



Plano de detalle 2 SITUACIÓN SOBRE ORTOFOTOGRAFÍA DEL ELEMENTO



- LEYENDA GENERAL**
- Extensión del plano de detalle 1
 - Extensión del plano de detalle 2
 - Límite del sector S-1
 - Agrupación de arbustos

Plano de situación ficha 2297

FICHAS DEL INVENTARIO DE PIES ARBÓREOS Y ARBUSTIVOS

Árbol

Nº de ficha 2298
 Tipo de elemento: Árbol individual
 Especie: *Pinus pinea*
 Altura (m): 4,5
 Perímetro (cm): 128
 Altura de la 1ª rama (m): 2.5
 Diámetro de copa (m): 7

Localización (*): X: 442567
 Y: 4488470
* Localización aproximada, coordenadas UTM (huso 30 N ETRS 1989)

Edad relativa: Joven

Estado fitosanitario:

Bueno

Madera vista: No Copa terciada: No
 Huecos: No Ramas secas: No
 Inclinación: 90° Daños estructurales: No

Plagas o enfermedades No



Observaciones:

LEYENDA DEL PLAN PARCIAL:

- DPH Arroyo Valdelacasa
- RU
- RCL
- RCP
- RCPPL
- RCM
- TC
- AT M Valdelatas
- ZV, Parque Central
- ZV, Parques y Jardines
- SUI
- Equipamientos privado
- EQ
- Red Viaria
- RV, Áreas de acompañamiento



Plano de detalle 2 SITUACIÓN SOBRE ORTOFOTOGRAFÍA DEL ELEMENTO



LEYENDA GENERAL

- Extensión del plano de detalle 1
- Extensión del plano de detalle 2
- Límite del sector S-1
- Árbol individual

Plano de situación ficha 2298

FICHAS DEL INVENTARIO DE PIES ARBÓREOS Y ARBUSTIVOS

Arbusto

Nº de ficha 2299
 Tipo de elemento: Arbusto individual
 Especie: *Retama sphaerocarpa*
 Altura (m): 2,5
 Diámetro (m): 1,5

Localización (*): X: 443877
 Y: 4488469
* Localización aproximada, coordenadas UTM (huso 30 N ETRS 1989)

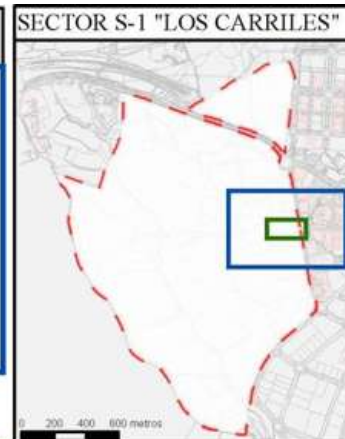
Estado fitosanitario: Bueno




Observaciones:

LEYENDA DEL PLAN PARCIAL:

- DPH Arroyo Valdelacasa
- RU
- RCL
- RCP
- RCPPL
- RCM
- TC
- AT M Valdelatas
- ZV, Parque Central
- ZV, Parques y Jardines
- SUI
- Equipamientos privado
- EQ
- Red Viaria
- RV, Áreas de acompañamiento



Plano de detalle 2
 SITUACIÓN SOBRE ORTOFOTOGRAFÍA DEL ELEMENTO



Plano de situación ficha 2299

FICHAS DEL INVENTARIO DE PIES ARBÓREOS Y ARBUSTIVOS

Árbol

Nº de ficha 2300
 Tipo de elemento: Árbol individual
 Especie: *Pinus pinea*
 Altura (m): 9
 Perímetro (cm): 87
 Altura de la 1ª rama (m): 4
 Diámetro de copa (m): 4.5

Localización (*): X: 442564
 Y: 4488469
* Localización aproximada, coordenadas UTM (huso 30 N ETRS 1989)

Edad relativa: Joven

Estado fitosanitario: Bueno
 Madera vista: No Copa terciada: No
 Huecos: No Ramas secas: No
 Inclinación: No Daños estructurales: No

Plagas o enfermedades No

Observaciones:



LEYENDA DEL PLAN PARCIAL:

- DPH Arroyo Valdelacasa
- RU
- RCL
- RCP
- RCPPL
- RCM
- TC
- AT M Valdelatas
- ZV, Parque Central
- ZV, Parques y Jardines
- SUI
- Equipamientos privado
- EQ
- Red Viaria
- RV, Áreas de acompañamiento

Plano de detalle 1 PLAN PARCIAL DEL SECTOR S-1



SECTOR S-1 "LOS CARRILES"



Plano de detalle 2 SITUACIÓN SOBRE ORTOFOTOGRAFÍA DEL ELEMENTO



LEYENDA GENERAL

- Extensión del plano de detalle 1
- Extensión del plano de detalle 2
- Límite del sector S-1
- Árbol individual

Plano de situación ficha 2300

FICHAS DEL INVENTARIO DE PIES ARBÓREOS Y ARBUSTIVOS

Árbol

Nº de ficha 2301
 Tipo de elemento: Agrupación de brotes de cepa
 Especie: *Ulmus pumila*
 Altura media (m): 5
 Perímetro medio (cm): 25
 Altura de la 1ª rama (m): 0.5
 Diámetro de copa medio (1.5

Localización (*): X: 443927
 Y: 4488469
* Localización aproximada, coordenadas UTM (huso 30 N ETRS 1989)

Edad relativa: Joven

Estado fitosanitario: Bueno
 Madera vista: No Copa terciada: No
 Huecos: No Ramas secas: No
 Inclinación: No Daños estructurales: No

Plagas o enfermedades No

Observaciones:



LEYENDA DEL PLAN PARCIAL:

- DPH Arroyo Valdelacasa
- RU
- RCL
- RCP
- RCPPL
- RCM
- TC
- AT M Valdelatas
- ZV, Parque Central
- ZV, Parques y Jardines
- SUI
- Equipamientos privado
- EQ
- Red Viaria
- RV, Áreas de acompañamiento

Plano de detalle 1 PLAN PARCIAL DEL SECTOR S-1



SECTOR S-1 "LOS CARRILES"



Plano de detalle 2 SITUACIÓN SOBRE ORTOFOTOGRAFÍA DEL ELEMENTO



LEYENDA GENERAL

- Extensión del plano de detalle 1
- Extensión del plano de detalle 2
- Límite del sector S-1
- Árbol individual

Plano de situación ficha 2301

FICHAS DEL INVENTARIO DE PIES ARBÓREOS Y ARBUSTIVOS

Árbol

Nº de ficha 2302
 Tipo de elemento: Árbol individual
 Especie: *Quercus ilex*
 Altura (m): 7
 Perímetro (cm): 110
 Altura de la 1ª rama (m): 1.5
 Diámetro de copa (m): 6.5

Localización (*): X: 442665
 Y: 4488469
* Localización aproximada, coordenadas UTM (huso 30 N ETRS 1989)

Edad relativa: Maduro

Estado fitosanitario: Bueno
 Madera vista: No Copa terciada: No
 Huecos: No Ramas secas: No
 Inclinación: No Daños estructurales: No

Plagas o enfermedades No



Observaciones:

LEYENDA DEL PLAN PARCIAL:

-  DPH Arroyo Valdelacasa
-  RU
-  RCL
-  RCP
-  RCPPL
-  RCM
-  TC
-  AT M Valdelatas
-  ZV, Parque Central
-  ZV, Parques y Jardines
-  SUI
-  Equipamientos privado
-  EQ
-  Red Viaria
-  RV, Áreas de acompañamiento

Plano de detalle 1 PLAN PARCIAL DEL SECTOR S-1



SECTOR S-1 "LOS CARRILES"



Plano de detalle 2 SITUACIÓN SOBRE ORTOFOTOGRAFÍA DEL ELEMENTO



LEYENDA GENERAL

-  Extensión del plano de detalle 1
-  Extensión del plano de detalle 2
-  Límite del sector S-1
-  Árbol individual

Plano de situación ficha 2302

FICHAS DEL INVENTARIO DE PIES ARBÓREOS Y ARBUSTIVOS

Árbol

Nº de ficha 2303
 Tipo de elemento: Árbol individual
 Especie: *Quercus ilex*
 Altura (m): 5,5
 Perímetro (cm): 125
 Altura de la 1ª rama (m): 0
 Diámetro de copa (m): 6

Localización (*): X: 442741
 Y: 4488468
* Localización aproximada, coordenadas UTM (huso 30 N ETRS 1989)

Edad relativa: Joven

Estado fitosanitario: Bueno
 Madera vista: No Copa terciada: No
 Huecos: No Ramas secas: No
 Inclinación: No Daños estructurales: No

Plagas o enfermedades No



Observaciones:

LEYENDA DEL PLAN PARCIAL:

-  DPH Arroyo Valdelacasa
-  RU
-  RCL
-  RCP
-  RCPPL
-  RCM
-  TC
-  AT M Valdelatas
-  ZV, Parque Central
-  ZV, Parques y Jardines
-  SUI
-  Equipamientos privado
-  EQ
-  Red Viaria
-  RV, Áreas de acompañamiento

Plano de detalle 1 PLAN PARCIAL DEL SECTOR S-1



SECTOR S-1 "LOS CARRILES"



Plano de detalle 2 SITUACIÓN SOBRE ORTOFOTOGRAFÍA DEL ELEMENTO



LEYENDA GENERAL

-  Extensión del plano de detalle 1
-  Extensión del plano de detalle 2
-  Límite del sector S-1
-  Árbol individual



Plano de situación ficha 2303

FICHAS DEL INVENTARIO DE PIES ARBÓREOS Y ARBUSTIVOS

Arbusto

Nº de ficha 2304
 Tipo de elemento: Arbusto individual
 Especie: *Quercus ilex*
 Altura (m): 2,5
 Diámetro (m): 2

Localización (*):	X: 442658
* Localización aproximada, coordenadas UTM (huso 30 N ETRS 1989)	Y: 4488468

Estado fitosanitario: Bueno



Observaciones:

LEYENDA DEL PLAN PARCIAL:

-  DPH Arroyo Valdelacasa
-  RU
-  RCL
-  RCP
-  RCPPL
-  RCM
-  TC
-  AT M Valdelatas
-  ZV, Parque Central
-  ZV, Parques y Jardines
-  SUI
-  Equipamientos privado
-  EQ
-  Red Viaria
-  RV, Áreas de acompañamiento

Plano de detalle 1 PLAN PARCIAL DEL SECTOR S-1



SECTOR S-1 "LOS CARRILES"



Plano de detalle 2 SITUACIÓN SOBRE ORTOFOTOGRAFÍA DEL ELEMENTO



LEYENDA GENERAL

-  Extensión del plano de detalle 1
-  Extensión del plano de detalle 2
-  Límite del sector S-1
-  Árbol individual



Plano de situación ficha 2304

FICHAS DEL INVENTARIO DE PIES ARBÓREOS Y ARBUSTIVOS

Arbusto

Nº de ficha 2305
 Tipo de elemento: Arbusto individual
 Especie: *Quercus ilex*
 Altura (m): 2,5
 Diámetro (m): 2,5

Localización (*): X: 442706
 Y: 4488468
* Localización aproximada, coordenadas UTM (huso 30 N ETRS 1989)

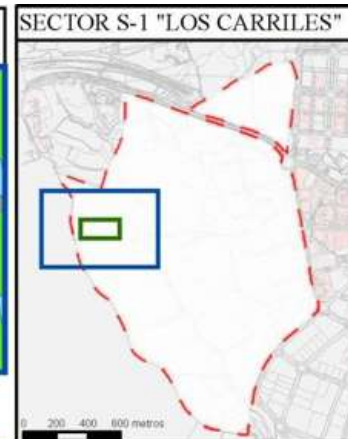
Estado fitosanitario: Bueno




Observaciones:

LEYENDA DEL PLAN PARCIAL:

- DPH Arroyo Valdelacasa
- RU
- RCL
- RCP
- RCPPL
- RCM
- TC
- AT M Valdelatas
- ZV, Parque Central
- ZV, Parques y Jardines
- SUI
- Equipamientos privado
- EQ
- Red Viaria
- RV, Áreas de acompañamiento



Plano de detalle 2
SITUACIÓN SOBRE ORTOFOTOGRAFÍA DEL ELEMENTO



FICHAS DEL INVENTARIO DE PIES ARBÓREOS Y ARBUSTIVOS

Árbol

Nº de ficha 2306
 Tipo de elemento: Árbol individual
 Especie: *Pinus pinea*
 Altura (m): 10
 Perímetro (cm): 154
 Altura de la 1ª rama (m): 3
 Diámetro de copa (m): 8.5

Localización (*): X: 442542
 Y: 4488468
* Localización aproximada, coordenadas UTM (huso 30 N ETRS 1989)

Edad relativa: Joven

Estado fitosanitario: Bueno
 Madera vista: No Copa terciada: No
 Huecos: No Ramas secas: No
 Inclinación: No Daños estructurales: No

Plagas o enfermedades No



Observaciones:

LEYENDA DEL PLAN PARCIAL:

- DPH Arroyo Valdelacasa
- RU
- RCL
- RCP
- RCPPL
- RCM
- TC
- AT M Valdelatas
- ZV, Parque Central
- ZV, Parques y Jardines
- SUI
- Equipamientos privado
- EQ
- Red Viaria
- RV, Áreas de acompañamiento

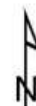


Plano de detalle 2 SITUACIÓN SOBRE ORTOFOTOGRAFÍA DEL ELEMENTO



LEYENDA GENERAL

- Extensión del plano de detalle 1
- Extensión del plano de detalle 2
- Límite del sector S-1
- Árbol individual



Plano de situación ficha 2306

FICHAS DEL INVENTARIO DE PIES ARBÓREOS Y ARBUSTIVOS

Arbusto

Nº de ficha 2307
 Tipo de elemento: Agrupación de arbustos
 Especie: *Retama sphaerocarpa*
 Altura (m): 2,5
 Diámetro medio (m): 4
 Especies acompañantes: No

Estado fitosanitario: Bueno

Localización (*):	X: 442717
* Localización aproximada, coordenadas UTM (huso 30 N ETRS 1989)	Y: 4488467

Grado de recubrimiento: 0-25
 Superficie (m²): 242



Observaciones:

LEYENDA DEL PLAN PARCIAL:

- DPH Arroyo Valdelacasa
- RU
- RCL
- RCP
- RCPPL
- RCM
- TC
- AT M Valdelatas
- ZV, Parque Central
- ZV, Parques y Jardines
- SUI
- Equipamientos privado
- EQ
- Red Viaria
- RV, Áreas de acompañamiento



Plano de detalle 2 SITUACIÓN SOBRE ORTOFOTOGRAFÍA DEL ELEMENTO



- LEYENDA GENERAL**
- Extensión del plano de detalle 1
 - Extensión del plano de detalle 2
 - Límite del sector S-1
 - Agrupación de arbustos

Plano de situación ficha 2307

FICHAS DEL INVENTARIO DE PIES ARBÓREOS Y ARBUSTIVOS

Árbol

Nº de ficha 2308
 Tipo de elemento: Árbol individual
 Especie: *Quercus ilex*
 Altura (m): 1,6
 Perímetro (cm): 15
 Altura de la 1ª rama (m): 0.3
 Diámetro de copa (m): 1.5

Localización (*): X: 442662
 Y: 4488466
* Localización aproximada, coordenadas UTM (huso 30 N ETRS 1989)

Edad relativa: Joven

Estado fitosanitario: Bueno
 Madera vista: No Copa terciada: No
 Huecos: No Ramas secas: No
 Inclinación: No Daños estructurales: No

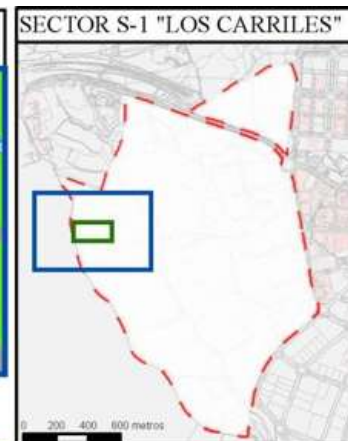
Plagas o enfermedades No




Observaciones:

LEYENDA DEL PLAN PARCIAL:

- DPH Arroyo Valdelacasa
- RU
- RCL
- RCP
- RCPPL
- RCM
- TC
- AT M Valdelatas
- ZV, Parque Central
- ZV, Parques y Jardines
- SUI
- Equipamientos privado
- EQ
- Red Viaria
- RV, Áreas de acompañamiento



Plano de detalle 2
 SITUACIÓN SOBRE ORTOFOTOGRAFÍA DEL ELEMENTO



FICHAS DEL INVENTARIO DE PIES ARBÓREOS Y ARBUSTIVOS

Árbol

Nº de ficha 2309
 Tipo de elemento: Agrupación de brotes de cepa
 Especie: *Quercus ilex*
 Altura media (m): 5
 Perímetro medio (cm): 35
 Altura de la 1ª rama (m): 0.5
 Diámetro de copa medio (4

Localización (*): X: 442585
 Y: 4488466
* Localización aproximada, coordenadas UTM (huso 30 N ETRS 1989)

Edad relativa: Joven

Estado fitosanitario: Bueno
 Madera vista: No Copa terciada: No
 Huecos: No Ramas secas: No
 Inclinación: No Daños estructurales: No

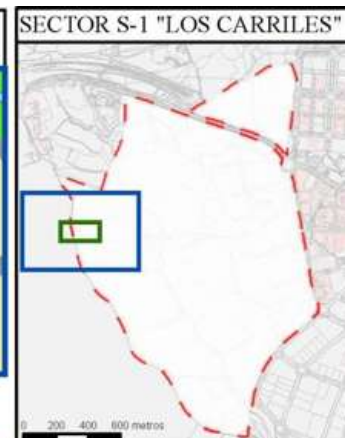
Plagas o enfermedades No



Observaciones:

LEYENDA DEL PLAN PARCIAL:

- DPH Arroyo Valdelacasa
- RU
- RCL
- RCP
- RCPPL
- RCM
- TC
- AT M Valdelatas
- ZV, Parque Central
- ZV, Parques y Jardines
- SUI
- Equipamientos privado
- EQ
- Red Viaria
- RV, Áreas de acompañamiento



Plano de detalle 2 SITUACIÓN SOBRE ORTOFOTOGRAFÍA DEL ELEMENTO



LEYENDA GENERAL

- Extensión del plano de detalle 1
- Extensión del plano de detalle 2
- Límite del sector S-1
- Árbol individual



Plano de situación ficha 2309

FICHAS DEL INVENTARIO DE PIES ARBÓREOS Y ARBUSTIVOS

Árbol

Nº de ficha 2310
 Tipo de elemento: Árbol individual
 Especie: *Pinus pinea*
 Altura (m): 10
 Perímetro (cm): 117
 Altura de la 1ª rama (m): 3
 Diámetro de copa (m): 8

Localización (*): X: 442557
 Y: 4488466
* Localización aproximada, coordenadas UTM (huso 30 N ETRS 1989)

Edad relativa: Joven

Estado fitosanitario: Bueno

Madera vista: No Copa terciada: No
 Huecos: No Ramas secas: No
 Inclinación: No Daños estructurales: No

Plagas o enfermedades No

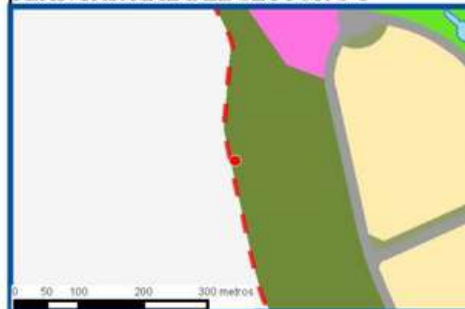


Observaciones:

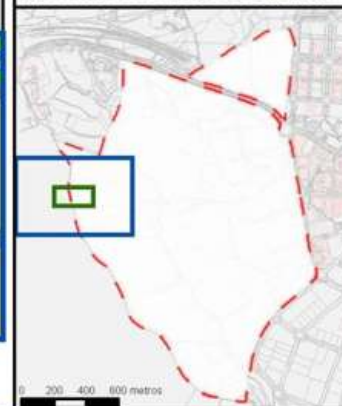
LEYENDA DEL PLAN PARCIAL:

-  DPH Arroyo Valdelacasa
-  RU
-  RCL
-  RCP
-  RCPPL
-  RCM
-  TC
-  AT M Valdelatas
-  ZV, Parque Central
-  ZV, Parques y Jardines
-  SUI
-  Equipamientos privado
-  EQ
-  Red Viaria
-  RV, Áreas de acompañamiento

Plano de detalle 1 PLAN PARCIAL DEL SECTOR S-1



SECTOR S-1 "LOS CARRILES"



Plano de detalle 2 SITUACIÓN SOBRE ORTOFOTOGRAFÍA DEL ELEMENTO



LEYENDA GENERAL

-  Extensión del plano de detalle 1
-  Extensión del plano de detalle 2
-  Límite del sector S-1
-  Árbol individual



Plano de situación ficha 2310

FICHAS DEL INVENTARIO DE PIES ARBÓREOS Y ARBUSTIVOS

Arbusto

Nº de ficha 2311
 Tipo de elemento: Arbusto individual
 Especie: *Crataegus monogyna*
 Altura (m): 3
 Diámetro (m): 4,5

Localización (*): X: 443161
 Y: 4488466
* Localización aproximada, coordenadas UTM (huso 30 N ETRS 1989)

Estado fitosanitario: Bueno



Observaciones:

LEYENDA DEL PLAN PARCIAL:

- DPH Arroyo Valdelacasa
- RU
- RCL
- RCP
- RCPPL
- RCM
- TC
- AT M Valdelatas
- ZV, Parque Central
- ZV, Parques y Jardines
- SUI
- Equipamiento privado
- EQ
- Red Viaria
- RV, Áreas de acompañamiento



Plano de detalle 2
 SITUACIÓN SOBRE ORTOFOTOGRAFÍA DEL ELEMENTO



LEYENDA GENERAL

- Extensión del plano de detalle 1
- Extensión del plano de detalle 2
- Límite del sector S-1
- Árbol individual



Plano de situación ficha 2311

FICHAS DEL INVENTARIO DE PIES ARBÓREOS Y ARBUSTIVOS

Árbol

Nº de ficha 2312
 Tipo de elemento: Árbol individual
 Especie: *Quercus ilex*
 Altura (m): 3,5
 Perímetro (cm): 31
 Altura de la 1ª rama (m): 0.9
 Diámetro de copa (m): 2.5

Localización (*): X: 442702
 Y: 4488465
* Localización aproximada, coordenadas UTM (huso 30 N ETRS 1989)

Edad relativa: Joven

Estado fitosanitario:

Bueno

Madera vista: No Copa terciada: No
 Huecos: No Ramas secas: No
 Inclinación: No Daños estructurales: No

Plagas o enfermedades: No



Observaciones:

LEYENDA DEL PLAN PARCIAL:

- DPH Arroyo Valdelacasa
- RU
- RCL
- RCP
- RCPPL
- RCM
- TC
- AT M Valdelatas
- ZV, Parque Central
- ZV, Parques y Jardines
- SUI
- Equipamientos privado
- EQ
- Red Viaria
- RV, Áreas de acompañamiento

Plano de detalle 1 PLAN PARCIAL DEL SECTOR S-1



SECTOR S-1 "LOS CARRILES"



Plano de detalle 2 SITUACIÓN SOBRE ORTOFOTOGRAFÍA DEL ELEMENTO



LEYENDA GENERAL

- Extensión del plano de detalle 1
- Extensión del plano de detalle 2
- Límite del sector S-1
- Árbol individual



Plano de situación ficha 2312

FICHAS DEL INVENTARIO DE PIES ARBÓREOS Y ARBUSTIVOS

Arbusto

Nº de ficha 2313
 Tipo de elemento: Arbusto individual
 Especie: *Retama sphaerocarpa*
 Altura (m): 1,5
 Diámetro (m): 1,5

Localización (*): X: 442976
 Y: 4488465
* Localización aproximada, coordenadas UTM (huso 30 N ETRS 1989)

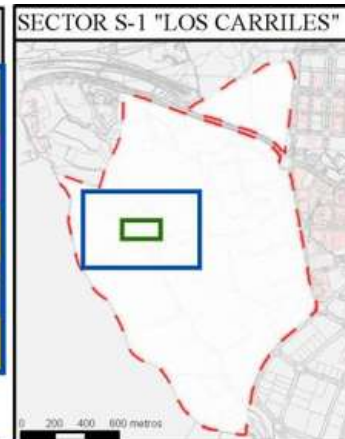
Estado fitosanitario: Bueno



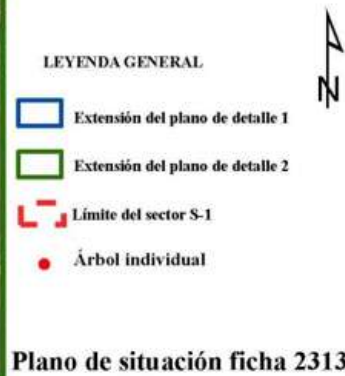
Observaciones:

LEYENDA DEL PLAN PARCIAL:

- DPH Arroyo Valdelacasa
- RU
- RCL
- RCP
- RCPPL
- RCM
- TC
- AT M Valdelatas
- ZV, Parque Central
- ZV, Parques y Jardines
- SUI
- Equipamientos privado
- EQ
- Red Viaria
- RV, Áreas de acompañamiento



Plano de detalle 2
 SITUACIÓN SOBRE ORTOFOTOGRAFÍA DEL ELEMENTO



Plano de situación ficha 2313

FICHAS DEL INVENTARIO DE PIES ARBÓREOS Y ARBUSTIVOS

Árbol

Nº de ficha 2314
 Tipo de elemento: Agrupación de brotes de cepa
 Especie: *Quercus ilex*
 Altura media (m): 5
 Perímetro medio (cm): 26
 Altura de la 1ª rama (m): 0.8
 Diámetro de copa medio (1.5

Localización (*): X: 443154
 Y: 4488465
* Localización aproximada, coordenadas UTM (huso 30 N ETRS 1989)

Edad relativa: Joven

Estado fitosanitario:

Bueno

Madera vista: No Copa terciada: No
 Huecos: No Ramas secas: No
 Inclinación: No Daños estructurales: No

Plagas o enfermedades No



Observaciones:

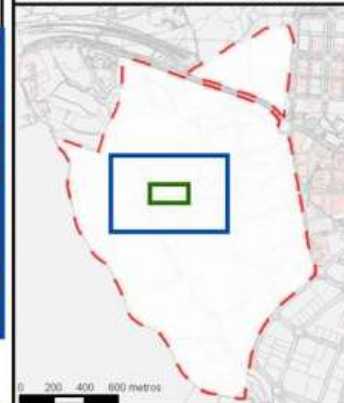
LEYENDA DEL PLAN PARCIAL:

- DPH Arroyo Valdelacasa
- RU
- RCL
- RCP
- RCPPL
- RCM
- TC
- AT M Valdelatas
- ZV, Parque Central
- ZV, Parques y Jardines
- SUI
- Equipamiento privado
- EQ
- Red Viaria
- RV, Áreas de acompañamiento

Plano de detalle 1 PLAN PARCIAL DEL SECTOR S-1



SECTOR S-1 "LOS CARRILES"



Plano de detalle 2 SITUACIÓN SOBRE ORTOFOTOGRAFÍA DEL ELEMENTO



LEYENDA GENERAL

- Extensión del plano de detalle 1
- Extensión del plano de detalle 2
- Límite del sector S-1
- Árbol individual



Plano de situación ficha 2314

Plan Parcial del Sector S-1 "Los Carriles"

Anexo VIII. Inventario de pies arbóreos y arbustivos

FICHAS DEL INVENTARIO DE PIES ARBÓREOS Y ARBUSTIVOS

Árbol

Nº de ficha 2315
 Tipo de elemento: Árbol individual
 Especie: *Pinus pinea*
 Altura (m): 8,5
 Perímetro (cm): 107
 Altura de la 1ª rama (m): 3.8
 Diámetro de copa (m): 5

Localización (*): X: 442546
 Y: 4488465
* Localización aproximada, coordenadas UTM (huso 30 N ETRS 1989)

Edad relativa: Joven

Estado fitosanitario: Bueno
 Madera vista: No Copa terciada: No
 Huecos: No Ramas secas: No
 Inclinación: 30° Daños estructurales: No

Plagas o enfermedades No

Observaciones:



LEYENDA DEL PLAN PARCIAL:

- DPH Arroyo Valdelacasa
- RU
- RCL
- RCP
- RCPPL
- RCM
- TC
- AT M Valdelatas
- ZV, Parque Central
- ZV, Parques y Jardines
- SUI
- Equipamientos privado
- EQ
- Red Viaria
- RV, Áreas de acompañamiento

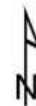


Plano de detalle 2 SITUACIÓN SOBRE ORTOFOTOGRAFÍA DEL ELEMENTO



LEYENDA GENERAL

- Extensión del plano de detalle 1
- Extensión del plano de detalle 2
- Límite del sector S-1
- Árbol individual



Plano de situación ficha 2315

Plan Parcial del Sector S-1 "Los Carriles"

Anexo VIII. Inventario de pies arbóreos y arbustivos

FICHAS DEL INVENTARIO DE PIES ARBÓREOS Y ARBUSTIVOS

Arbusto

Nº de ficha 2316
 Tipo de elemento: Arbusto individual
 Especie: *Retama sphaerocarpa*
 Altura (m): 1,5
 Diámetro (m): 1,5

Localización (*): X: 443933
 Y: 4488465
* Localización aproximada, coordenadas UTM (huso 30 N ETRS 1989)

Estado fitosanitario: Bueno



Observaciones:

LEYENDA DEL PLAN PARCIAL:

- DPH Arroyo Valdelacasa
- RU
- RCL
- RCP
- RCPPL
- RCM
- TC
- AT M Valdelatas
- ZV, Parque Central
- ZV, Parques y Jardines
- SUI
- Equipamientos privado
- EQ
- Red Viaria
- RV, Áreas de acompañamiento

Plano de detalle 1 PLAN PARCIAL DEL SECTOR S-1



SECTOR S-1 "LOS CARRILES"



Plano de detalle 2 SITUACIÓN SOBRE ORTOFOTOGRAFÍA DEL ELEMENTO



LEYENDA GENERAL

- Extensión del plano de detalle 1
- Extensión del plano de detalle 2
- Límite del sector S-1
- Árbol individual

Plano de situación ficha 2316

FICHAS DEL INVENTARIO DE PIES ARBÓREOS Y ARBUSTIVOS

Árbol

Nº de ficha 2317
 Tipo de elemento: Árbol individual
 Especie: *Quercus ilex*
 Altura (m): 6
 Perímetro (cm): 53
 Altura de la 1ª rama (m): 1.5
 Diámetro de copa (m): 3.5

Localización (*): X: 443156
 Y: 4488465
* Localización aproximada, coordenadas UTM (huso 30 N ETRS 1989)

Edad relativa: Joven

Estado fitosanitario: Bueno
 Madera vista: No Copa terciada: No
 Huecos: No Ramas secas: No
 Inclinación: No Daños estructurales: No

Plagas o enfermedades No



Observaciones:

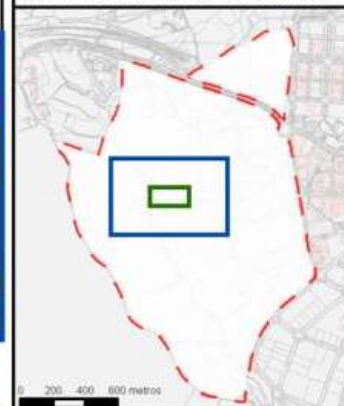
LEYENDA DEL PLAN PARCIAL:

-  DPH Arroyo Valdelacasa
-  RU
-  RCL
-  RCP
-  RCPPL
-  RCM
-  TC
-  AT M Valdelatas
-  ZV, Parque Central
-  ZV, Parques y Jardines
-  SUI
-  Equipamientos privado
-  EQ
-  Red Viaria
-  RV, Áreas de acompañamiento

Plano de detalle 1 PLAN PARCIAL DEL SECTOR S-1



SECTOR S-1 "LOS CARRILES"



Plano de detalle 2 SITUACIÓN SOBRE ORTOFOTOGRAFÍA DEL ELEMENTO



LEYENDA GENERAL

-  Extensión del plano de detalle 1
-  Extensión del plano de detalle 2
-  Límite del sector S-1
-  Árbol individual



Plano de situación ficha 2317

FICHAS DEL INVENTARIO DE PIES ARBÓREOS Y ARBUSTIVOS

Árbol

Nº de ficha 2318
 Tipo de elemento: Árbol individual
 Especie: *Quercus ilex*
 Altura (m): 3,5
 Perímetro (cm): 37
 Altura de la 1ª rama (m): 0.6
 Diámetro de copa (m): 3.5

Localización (*): X: 442721
 Y: 4488465
* Localización aproximada, coordenadas UTM (huso 30 N ETRS 1989)

Edad relativa: Joven

Estado fitosanitario: Bueno

Madera vista: No Copa terciada: No
 Huecos: No Ramas secas: No
 Inclinación: No Daños estructurales: No

Plagas o enfermedades No

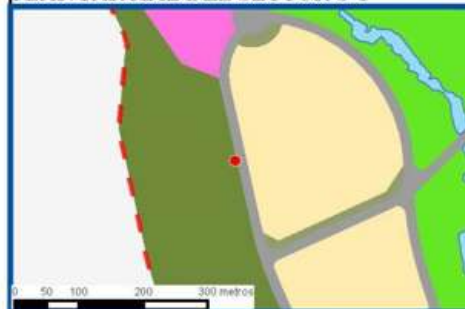


Observaciones:

LEYENDA DEL PLAN PARCIAL:

- DPH Arroyo Valdelacasa
- RU
- RCL
- RCP
- RCPPL
- RCM
- TC
- AT M Valdelatas
- ZV, Parque Central
- ZV, Parques y Jardines
- SUI
- Equipamiento privado
- EQ
- Red Viaria
- RV, Áreas de acompañamiento

Plano de detalle 1 PLAN PARCIAL DEL SECTOR S-1



SECTOR S-1 "LOS CARRILES"



Plano de detalle 2 SITUACIÓN SOBRE ORTOFOTOGRAFÍA DEL ELEMENTO



LEYENDA GENERAL

- Extensión del plano de detalle 1
- Extensión del plano de detalle 2
- Límite del sector S-1
- Árbol individual

Plano de situación ficha 2318

FICHAS DEL INVENTARIO DE PIES ARBÓREOS Y ARBUSTIVOS

Árbol

Nº de ficha 2319
 Tipo de elemento: Agrupación de brotes de cepa
 Especie: *Quercus ilex*
 Altura media (m): 8,5
 Perímetro medio (cm): 72
 Altura de la 1ª rama (m): 1.3
 Diámetro de copa medio (7

Localización (*): X: 442707
 Y: 4488464
* Localización aproximada, coordenadas UTM (huso 30 N ETRS 1989)

Edad relativa: Joven

Estado fitosanitario: Bueno
 Madera vista: No Copa terciada: No
 Huecos: No Ramas secas: No
 Inclinación: No Daños estructurales: No

Plagas o enfermedades No



Observaciones:

LEYENDA DEL PLAN PARCIAL:

- DPH Arroyo Valdelacasa
- RU
- RCL
- RCP
- RCPPL
- RCM
- TC
- AT M Valdelatas
- ZV, Parque Central
- ZV, Parques y Jardines
- SUI
- Equipamientos privado
- EQ
- Red Viaria
- RV, Áreas de acompañamiento



Plano de detalle 2 SITUACIÓN SOBRE ORTOFOTOGRAFÍA DEL ELEMENTO



LEYENDA GENERAL

- Extensión del plano de detalle 1
- Extensión del plano de detalle 2
- Límite del sector S-1
- Árbol individual

Plano de situación ficha 2319

FICHAS DEL INVENTARIO DE PIES ARBÓREOS Y ARBUSTIVOS

Árbol

Nº de ficha 2320
 Tipo de elemento: Árbol individual
 Especie: *Quercus ilex*
 Altura (m): 4
 Perímetro (cm): 34
 Altura de la 1ª rama (m): 1
 Diámetro de copa (m): 2.5

Localización (*): X: 442701
 Y: 4488464
* Localización aproximada, coordenadas UTM (huso 30 N ETRS 1989)

Edad relativa: Joven

Estado fitosanitario: Bueno

Madera vista: No Copa terciada: No
 Huecos: No Ramas secas: No
 Inclinación: No Daños estructurales: No

Plagas o enfermedades No



Observaciones:

LEYENDA DEL PLAN PARCIAL:

- DPH Arroyo Valdelacasa
- RU
- RCL
- RCP
- RCPPL
- RCM
- TC
- AT M Valdelatas
- ZV, Parque Central
- ZV, Parques y Jardines
- SUI
- Equipamientos privado
- EQ
- Red Viaria
- RV, Áreas de acompañamiento

Plano de detalle 1 PLAN PARCIAL DEL SECTOR S-1



SECTOR S-1 "LOS CARRILES"



Plano de detalle 2 SITUACIÓN SOBRE ORTOFOTOGRAFÍA DEL ELEMENTO



LEYENDA GENERAL

- Extensión del plano de detalle 1
- Extensión del plano de detalle 2
- Límite del sector S-1
- Árbol individual

Plano de situación ficha 2320

Plan Parcial del Sector S-1 "Los Carriles"

Anexo VIII. Inventario de pies arbóreos y arbustivos

FICHAS DEL INVENTARIO DE PIES ARBÓREOS Y ARBUSTIVOS

Arbusto

Nº de ficha 2321
 Tipo de elemento: Arbusto individual
 Especie: *Retama sphaerocarpa*
 Altura (m): 2,5
 Diámetro (m): 2,5

Localización (*): X: 443370
 Y: 4488464
* Localización aproximada, coordenadas UTM (huso 30 N ETRS 1989)

Estado fitosanitario: Bueno



Observaciones:

LEYENDA DEL PLAN PARCIAL:

- DPH Arroyo Valdelacasa
- RU
- RCL
- RCP
- RCPPL
- RCM
- TC
- AT M Valdelatas
- ZV, Parque Central
- ZV, Parques y Jardines
- SUI
- Equipamientos privado
- EQ
- Red Viaria
- RV, Áreas de acompañamiento



Plano de detalle 2 SITUACIÓN SOBRE ORTOFOTOGRAFÍA DEL ELEMENTO



LEYENDA GENERAL

- Extensión del plano de detalle 1
- Extensión del plano de detalle 2
- Límite del sector S-1
- Árbol individual

Plano de situación ficha 2321

FICHAS DEL INVENTARIO DE PIES ARBÓREOS Y ARBUSTIVOS

Árbol

Nº de ficha 2322
 Tipo de elemento: Árbol individual
 Especie: *Quercus ilex*
 Altura (m): 3,5
 Perímetro (cm): 28
 Altura de la 1ª rama (m): 0.8
 Diámetro de copa (m): 2

Localización (*): X: 442700
 Y: 4488464
* Localización aproximada, coordenadas UTM (huso 30 N ETRS 1989)

Edad relativa: Joven

Estado fitosanitario:

Bueno

Madera vista: No Copa terciada: No
 Huecos: No Ramas secas: No
 Inclinación: No Daños estructurales: No

Plagas o enfermedades No



Observaciones:

LEYENDA DEL PLAN PARCIAL:

-  DPH Arroyo Valdelacasa
-  RU
-  RCL
-  RCP
-  RCPPL
-  RCM
-  TC
-  AT M Valdelatas
-  ZV, Parque Central
-  ZV, Parques y Jardines
-  SUI
-  Equipamientos privado
-  EQ
-  Red Viaria
-  RV, Áreas de acompañamiento

Plano de detalle 1 PLAN PARCIAL DEL SECTOR S-1



SECTOR S-1 "LOS CARRILES"



Plano de detalle 2 SITUACIÓN SOBRE ORTOFOTOGRAFÍA DEL ELEMENTO



LEYENDA GENERAL

-  Extensión del plano de detalle 1
-  Extensión del plano de detalle 2
-  Límite del sector S-1
-  Árbol individual



Plano de situación ficha 2322

Plan Parcial del Sector S-1 "Los Carriles"

Anexo VIII. Inventario de pies arbóreos y arbustivos

FICHAS DEL INVENTARIO DE PIES ARBÓREOS Y ARBUSTIVOS

Arbusto

Nº de ficha 2323
 Tipo de elemento: Arbusto individual
 Especie: *Crataegus monogyna*
 Altura (m): 2,5
 Diámetro (m): 1,5

Localización (*):	X: 443748
* Localización aproximada, coordenadas UTM (huso 30 N ETRS 1989)	Y: 4488463

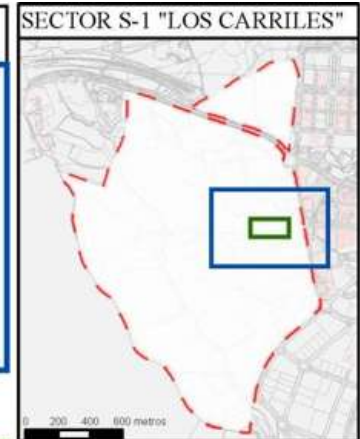
Estado fitosanitario: Bueno



Observaciones:

LEYENDA DEL PLAN PARCIAL:

- DPH Arroyo Valdelacasa
- RU
- RCL
- RCP
- RCPPL
- RCM
- TC
- AT M Valdelatas
- ZV, Parque Central
- ZV, Parques y Jardines
- SUI
- Equipamientos privado
- EQ
- Red Viaria
- RV, Áreas de acompañamiento



Plano de detalle 2 SITUACIÓN SOBRE ORTOFOTOGRAFÍA DEL ELEMENTO



Plano de situación ficha 2323

FICHAS DEL INVENTARIO DE PIES ARBÓREOS Y ARBUSTIVOS

Árbol

Nº de ficha 2324
 Tipo de elemento: Árbol individual
 Especie: *Pinus pinea*
 Altura (m): 8
 Perímetro (cm): 76
 Altura de la 1ª rama (m): 2.1
 Diámetro de copa (m): 3.5

Localización (*): X: 442562
 Y: 4488463
* Localización aproximada, coordenadas UTM (huso 30 N ETRS 1989)

Edad relativa: Joven

Estado fitosanitario: Regular
 Madera vista: No Copa terciada: No
 Huecos: No Ramas secas: No
 Inclinación: 40° Daños estructurales: Si

Plagas o enfermedades No

Observaciones:



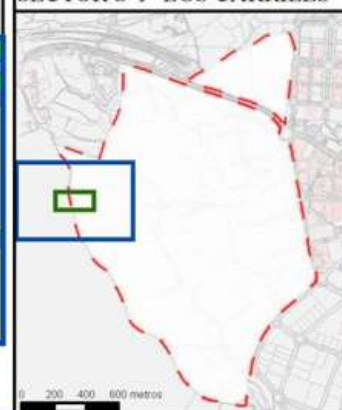
LEYENDA DEL PLAN PARCIAL:

- DPH Arroyo Valdelacasa
- RU
- RCL
- RCP
- RCPPL
- RCM
- TC
- AT M Valdelatas
- ZV, Parque Central
- ZV, Parques y Jardines
- SUI
- Equipamientos privado
- EQ
- Red Viaria
- RV, Áreas de acompañamiento

Plano de detalle 1 PLAN PARCIAL DEL SECTOR S-1



SECTOR S-1 "LOS CARRILES"



Plano de detalle 2 SITUACIÓN SOBRE ORTOFOTOGRAFÍA DEL ELEMENTO



LEYENDA GENERAL

- Extensión del plano de detalle 1
- Extensión del plano de detalle 2
- Límite del sector S-1
- Árbol individual

Plano de situación ficha 2324

FICHAS DEL INVENTARIO DE PIES ARBÓREOS Y ARBUSTIVOS

Árbol

Nº de ficha 2325
 Tipo de elemento: Árbol individual
 Especie: *Pinus pinea*
 Altura (m): 9,5
 Perímetro (cm): 90
 Altura de la 1ª rama (m): 4
 Diámetro de copa (m): 4.5

Localización (*): X: 442550
 Y: 4488462
* Localización aproximada, coordenadas UTM (huso 30 N ETRS 1989)

Edad relativa: Joven

Estado fitosanitario: Bueno
 Madera vista: No Copa terciada: No
 Huecos: No Ramas secas: No
 Inclinación: No Daños estructurales: No

Plagas o enfermedades No



Observaciones:

LEYENDA DEL PLAN PARCIAL:

- DPH Arroyo Valdelacasa
- RU
- RCL
- RCP
- RCPPL
- RCM
- TC
- AT M Valdelatas
- ZV, Parque Central
- ZV, Parques y Jardines
- SUI
- Equipamientos privado
- EQ
- Red Viaria
- RV, Áreas de acompañamiento



Plano de detalle 2 SITUACIÓN SOBRE ORTOFOTOGRAFÍA DEL ELEMENTO



LEYENDA GENERAL

- Extensión del plano de detalle 1
- Extensión del plano de detalle 2
- Límite del sector S-1
- Árbol individual

Plano de situación ficha 2325

FICHAS DEL INVENTARIO DE PIES ARBÓREOS Y ARBUSTIVOS

Árbol

Nº de ficha 2326
 Tipo de elemento: Árbol individual
 Especie: *Pinus pinea*
 Altura (m): 8
 Perímetro (cm): 88
 Altura de la 1ª rama (m): 4
 Diámetro de copa (m): 4.5

Localización (*): X: 442554
 Y: 4488460
* Localización aproximada, coordenadas UTM (huso 30 N ETRS 1989)

Edad relativa: Joven

Estado fitosanitario: Bueno

Madera vista: No Copa terciada: No
 Huecos: No Ramas secas: No
 Inclinación: No Daños estructurales: No

Plagas o enfermedades No



Observaciones:

LEYENDA DEL PLAN PARCIAL:

- DPH Arroyo Valdelacasa
- RU
- RCL
- RCP
- RCPPL
- RCM
- TC
- AT M Valdelatas
- ZV, Parque Central
- ZV, Parques y Jardines
- SUI
- Equipamientos privado
- EQ
- Red Viaria
- RV, Áreas de acompañamiento



Plano de detalle 2 SITUACIÓN SOBRE ORTOFOTOGRAFÍA DEL ELEMENTO



LEYENDA GENERAL

- Extensión del plano de detalle 1
- Extensión del plano de detalle 2
- Límite del sector S-1
- Árbol individual



Plano de situación ficha 2326

FICHAS DEL INVENTARIO DE PIES ARBÓREOS Y ARBUSTIVOS

Arbusto

Nº de ficha 2327
 Tipo de elemento: Arbusto individual
 Especie: *Crataegus monogyna*
 Altura (m): 4
 Diámetro (m): 3

Localización (*): X: 443165
 Y: 4488460
* Localización aproximada, coordenadas UTM (huso 30 N ETRS 1989)

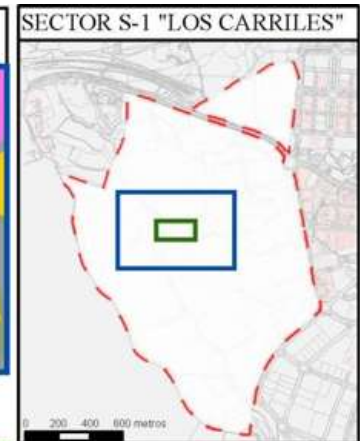
Estado fitosanitario: Bueno




Observaciones: Presencia de nido en las ramas

LEYENDA DEL PLAN PARCIAL:

- DPH Arroyo Valdelacasa
- RU
- RCL
- RCP
- RCPPL
- RCM
- TC
- AT M Valdelatas
- ZV, Parque Central
- ZV, Parques y Jardines
- SUI
- Equipamientos privado
- EQ
- Red Viaria
- RV, Áreas de acompañamiento



Plano de detalle 2
SITUACIÓN SOBRE ORTOFOTOGRAFÍA DEL ELEMENTO



- LEYENDA GENERAL**
- Extensión del plano de detalle 1
 - Extensión del plano de detalle 2
 - Límite del sector S-1
 - Árbol individual

Plano de situación ficha 2327

FICHAS DEL INVENTARIO DE PIES ARBÓREOS Y ARBUSTIVOS

Arbusto

Nº de ficha 2328
 Tipo de elemento: Agrupación de arbustos
 Especie: *Quercus ilex*
 Altura (m): 1,5
 Diámetro medio (m): 1,5
 Especies acompañantes: No

Estado fitosanitario: Bueno

Localización (*): X: 442702
 Y: 4488460
* Localización aproximada, coordenadas UTM (huso 30 N ETRS 1989)

Grado de recubrimiento: 0-25
 Superficie (m²): 22



Observaciones:

LEYENDA DEL PLAN PARCIAL:

-  DPH Arroyo Valdelacasa
-  RU
-  RCL
-  RCP
-  RCPPL
-  RCM
-  TC
-  AT M Valdelatas
-  ZV, Parque Central
-  ZV, Parques y Jardines
-  SUI
-  Equipamientos privado
-  EQ
-  Red Viaria
-  RV, Áreas de acompañamiento

Plano de detalle 1 PLAN PARCIAL DEL SECTOR S-1



SECTOR S-1 "LOS CARRILES"



Plano de detalle 2 SITUACIÓN SOBRE ORTOFOTOGRAFÍA DEL ELEMENTO



LEYENDA GENERAL

-  Extensión del plano de detalle 1
-  Extensión del plano de detalle 2
-  Límite del sector S-1
-  Agrupación de arbustos



Plano de situación ficha 2328

FICHAS DEL INVENTARIO DE PIES ARBÓREOS Y ARBUSTIVOS

Árbol

Nº de ficha 2329
 Tipo de elemento: Árbol individual
 Especie: *Pinus pinea*
 Altura (m): 8,5
 Perímetro (cm): 99
 Altura de la 1ª rama (m): 4
 Diámetro de copa (m): 5

Localización (*): X: 442561
 Y: 4488459
* Localización aproximada, coordenadas UTM (huso 30 N ETRS 1989)

Edad relativa: Joven

Estado fitosanitario: **Bueno**

Madera vista:	No	Copa terciada:	No
Huecos:	No	Ramas secas:	No
Inclinación:	No	Daños estructurales:	No

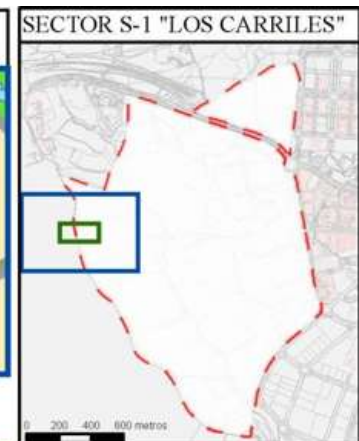
Plagas o enfermedades No



Observaciones:

LEYENDA DEL PLAN PARCIAL:

- DPH Arroyo Valdelacasa
- RU
- RCL
- RCP
- RCPPL
- RCM
- TC
- AT M Valdelatas
- ZV, Parque Central
- ZV, Parques y Jardines
- SUI
- Equipamientos privado
- EQ
- Red Viaria
- RV, Áreas de acompañamiento



Plano de detalle 2 SITUACIÓN SOBRE ORTOFOTOGRAFÍA DEL ELEMENTO



LEYENDA GENERAL

- Extensión del plano de detalle 1
- Extensión del plano de detalle 2
- Límite del sector S-1
- Árbol individual



Plano de situación ficha 2329

Plan Parcial del Sector S-1 "Los Carriles"

Anexo VIII. Inventario de pies arbóreos y arbustivos

FICHAS DEL INVENTARIO DE PIES ARBÓREOS Y ARBUSTIVOS

Árbol

Nº de ficha 2330
 Tipo de elemento: Árbol individual
 Especie: *Gleditsia triacanthos*
 Altura (m): 5,5
 Perímetro (cm): 73
 Altura de la 1ª rama (m): 0.1
 Diámetro de copa (m): 4

Localización (*): X: 443729
 Y: 4488459
* Localización aproximada, coordenadas UTM (huso 30 N ETRS 1989)

Edad relativa: Joven

Estado fitosanitario: Bueno
 Madera vista: No Copa terciada: No
 Huecos: No Ramas secas: No
 Inclinación: No Daños estructurales: No

Plagas o enfermedades No

Observaciones:



LEYENDA DEL PLAN PARCIAL:

- DPH Arroyo Valdelacasa
- RU
- RCL
- RCP
- RCPPL
- RCM
- TC
- AT M Valdelatas
- ZV, Parque Central
- ZV, Parques y Jardines
- SUI
- Equipamientos privado
- EQ
- Red Viaria
- RV, Áreas de acompañamiento

Plano de detalle 1 PLAN PARCIAL DEL SECTOR S-1



SECTOR S-1 "LOS CARRILES"



Plano de detalle 2 SITUACIÓN SOBRE ORTOFOTOGRAFÍA DEL ELEMENTO



LEYENDA GENERAL

- Extensión del plano de detalle 1
- Extensión del plano de detalle 2
- Límite del sector S-1
- Árbol individual

Plano de situación ficha 2330

FICHAS DEL INVENTARIO DE PIES ARBÓREOS Y ARBUSTIVOS

Arbusto

Nº de ficha 2331
 Tipo de elemento: Arbusto individual
 Especie: *Quercus ilex*
 Altura (m): 4
 Diámetro (m): 4,5

Localización (*):	X: 442602
* Localización aproximada, coordenadas UTM (huso 30 N ETRS 1989)	Y: 4488459

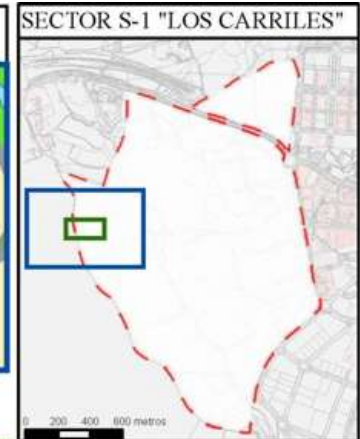
Estado fitosanitario: Bueno



Observaciones:

LEYENDA DEL PLAN PARCIAL:

- DPH Arroyo Valdelacasa
- RU
- RCL
- RCP
- RCPPL
- RCM
- TC
- AT M Valdelatas
- ZV, Parque Central
- ZV, Parques y Jardines
- SUI
- Equipamientos privado
- EQ
- Red Viaria
- RV, Áreas de acompañamiento



Plano de detalle 2 SITUACIÓN SOBRE ORTOFOTOGRAFÍA DEL ELEMENTO



- LEYENDA GENERAL**
- Extensión del plano de detalle 1
 - Extensión del plano de detalle 2
 - Límite del sector S-1
 - Árbol individual

Plano de situación ficha 2331

FICHAS DEL INVENTARIO DE PIES ARBÓREOS Y ARBUSTIVOS

Arbusto

Nº de ficha 2332
 Tipo de elemento: Arbusto individual
 Especie: *Retama sphaerocarpa*
 Altura (m): 4
 Diámetro (m): 4

Localización (*): X: 442886
 Y: 4488458
* Localización aproximada, coordenadas UTM (huso 30 N ETRS 1989)

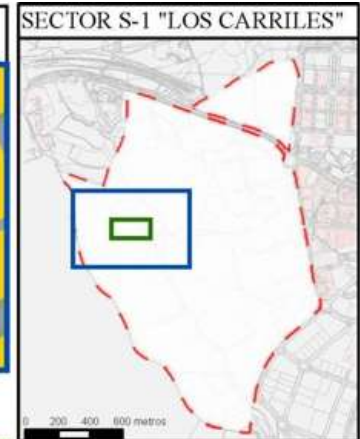
Estado fitosanitario: Bueno



Observaciones:

LEYENDA DEL PLAN PARCIAL:

- DPH Arroyo Valdelacasa
- RU
- RCL
- RCP
- RCPPL
- RCM
- TC
- AT M Valdelatas
- ZV, Parque Central
- ZV, Parques y Jardines
- SUI
- Equipamientos privado
- EQ
- Red Viaria
- RV, Áreas de acompañamiento



Plano de detalle 2
SITUACIÓN SOBRE ORTOFOTOGRAFÍA DEL ELEMENTO



FICHAS DEL INVENTARIO DE PIES ARBÓREOS Y ARBUSTIVOS

Árbol

Nº de ficha 2333
 Tipo de elemento: Agrupación de brotes de cepa
 Especie: *Quercus ilex*
 Altura media (m): 5
 Perímetro medio (cm): 30
 Altura de la 1ª rama (m): 0.5
 Diámetro de copa medio (7

Localización (*): X: 442590
 Y: 4488458
* Localización aproximada, coordenadas UTM (huso 30 N ETRS 1989)

Edad relativa: Joven

Estado fitosanitario: Bueno
 Madera vista: No Copa terciada: No
 Huecos: No Ramas secas: No
 Inclinación: No Daños estructurales: No

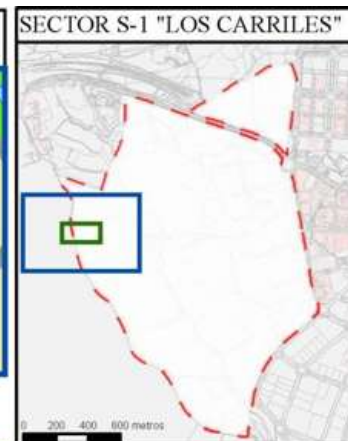
Plagas o enfermedades No



Observaciones:

LEYENDA DEL PLAN PARCIAL:

- DPH Arroyo Valdelacasa
- RU
- RCL
- RCP
- RCPPL
- RCM
- TC
- AT M Valdelatas
- ZV, Parque Central
- ZV, Parques y Jardines
- SUI
- Equipamientos privado
- EQ
- Red Viaria
- RV, Áreas de acompañamiento



Plano de detalle 2 SITUACIÓN SOBRE ORTOFOTOGRAFÍA DEL ELEMENTO



LEYENDA GENERAL

- Extensión del plano de detalle 1
- Extensión del plano de detalle 2
- Límite del sector S-1
- Árbol individual



Plano de situación ficha 2333

FICHAS DEL INVENTARIO DE PIES ARBÓREOS Y ARBUSTIVOS

Árbol

Nº de ficha 2334
 Tipo de elemento: Árbol individual
 Especie: *Quercus ilex*
 Altura (m): 3
 Perímetro (cm): 39
 Altura de la 1ª rama (m): 0.4
 Diámetro de copa (m): 3

Localización (*): X: 442721
 Y: 4488457
* Localización aproximada, coordenadas UTM (huso 30 N ETRS 1989)

Edad relativa: Joven

Estado fitosanitario: **Bueno**

Madera vista: No Copa terciada: No
 Huecos: No Ramas secas: No
 Inclinación: No Daños estructurales: No

Plagas o enfermedades No



Observaciones:

LEYENDA DEL PLAN PARCIAL:

- DPH Arroyo Valdelacasa
- RU
- RCL
- RCP
- RCPPL
- RCM
- TC
- AT M Valdelatas
- ZV, Parque Central
- ZV, Parques y Jardines
- SUI
- Equipamiento privado
- EQ
- Red Viaria
- RV, Áreas de acompañamiento

Plano de detalle 1 PLAN PARCIAL DEL SECTOR S-1



SECTOR S-1 "LOS CARRILES"



Plano de detalle 2 SITUACIÓN SOBRE ORTOFOTOGRAFÍA DEL ELEMENTO



LEYENDA GENERAL

- Extensión del plano de detalle 1
- Extensión del plano de detalle 2
- Límite del sector S-1
- Árbol individual

Plano de situación ficha 2334

FICHAS DEL INVENTARIO DE PIES ARBÓREOS Y ARBUSTIVOS

Arbusto

Nº de ficha 2335
 Tipo de elemento: Arbusto individual
 Especie: *Quercus ilex*
 Altura (m): 1,5
 Diámetro (m): 3

Localización (*):	X: 442597
* Localización aproximada, coordenadas UTM (huso 30 N ETRS 1989)	Y: 4488457

Estado fitosanitario: Bueno



Observaciones:

LEYENDA DEL PLAN PARCIAL:

- DPH Arroyo Valdelacasa
- RU
- RCL
- RCP
- RCPPL
- RCM
- TC
- AT M Valdelatas
- ZV, Parque Central
- ZV, Parques y Jardines
- SUI
- Equipamientos privado
- EQ
- Red Viaria
- RV, Áreas de acompañamiento

Plano de detalle 1 PLAN PARCIAL DEL SECTOR S-1



SECTOR S-1 "LOS CARRILES"

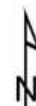


Plano de detalle 2 SITUACIÓN SOBRE ORTOFOTOGRAFÍA DEL ELEMENTO



LEYENDA GENERAL

- Extensión del plano de detalle 1
- Extensión del plano de detalle 2
- Límite del sector S-1
- Árbol individual



Plano de situación ficha 2335

FICHAS DEL INVENTARIO DE PIES ARBÓREOS Y ARBUSTIVOS

Arbusto

Nº de ficha 2336

Tipo de elemento: Agrupaciones tupidas y setos

Especie: *Rubus ulmifolius*

Altura (m): 2,5

Ancho (m): 3

Especies acompañantes: No

Estado fitosanitario: Bueno

Localización (*):	X: 443086
* Localización aproximada, coordenadas UTM (huso 30 N ETRS 1989)	Y: 4488457

Superficie (m²): 277

Observaciones:



LEYENDA DEL PLAN PARCIAL:

- DPH Arroyo Valdelacasa
- RU
- RCL
- RCP
- RCPPL
- RCM
- TC
- AT M Valdelatas
- ZV, Parque Central
- ZV, Parques y Jardines
- SUI
- Equipamientos privado
- EQ
- Red Viaria
- RV, Áreas de acompañamiento



Plano de detalle 2 SITUACIÓN SOBRE ORTOFOTOGRAFÍA DEL ELEMENTO



LEYENDA GENERAL

- Extensión del plano de detalle 1
- Extensión del plano de detalle 2
- Límite del sector S-1
- Agrupación de arbustos



Plano de situación ficha 2336

FICHAS DEL INVENTARIO DE PIES ARBÓREOS Y ARBUSTIVOS

Arbusto

Nº de ficha 2337
 Tipo de elemento: Agrupación de arbustos
 Especie: *Crataegus monogyna*
 Altura (m): 3
 Diámetro medio (m): 4

Especies acompañantes: No

Estado fitosanitario: Bueno

Localización (*): X: 443208
 Y: 4488457
* Localización aproximada, coordenadas UTM (huso 30 N ETRS 1989)

Grado de recubrimiento: 75-100
 Superficie (m²): 96



Observaciones:

LEYENDA DEL PLAN PARCIAL:

- DPH Arroyo Valdelacasa
- RU
- RCL
- RCP
- RCPPL
- RCM
- TC
- AT M Valdelatas
- ZV, Parque Central
- ZV, Parques y Jardines
- SUI
- Equipamientos privado
- EQ
- Red Viaria
- RV, Áreas de acompañamiento



**Plano de detalle 2
 SITUACIÓN SOBRE ORTOFOTOGRAFÍA DEL ELEMENTO**



LEYENDA GENERAL

- Extensión del plano de detalle 1
- Extensión del plano de detalle 2
- Límite del sector S-1
- Agrupación de arbustos



Plano de situación ficha 2337

FICHAS DEL INVENTARIO DE PIES ARBÓREOS Y ARBUSTIVOS

Arbusto

Nº de ficha 2338
 Tipo de elemento: Arbusto individual
 Especie: *Crataegus monogyna*
 Altura (m): 2
 Diámetro (m): 2,5

Localización (*): X: 443153
 Y: 4488456
* Localización aproximada, coordenadas UTM (huso 30 N ETRS 1989)

Estado fitosanitario: Bueno



Observaciones:

LEYENDA DEL PLAN PARCIAL:

- DPH Arroyo Valdelacasa
- RU
- RCL
- RCP
- RCPPL
- RCM
- TC
- AT M Valdelatas
- ZV, Parque Central
- ZV, Parques y Jardines
- SUI
- Equipamientos privado
- EQ
- Red Viaria
- RV, Áreas de acompañamiento



**Plano de detalle 2
SITUACIÓN SOBRE ORTOFOTOGRAFÍA DEL ELEMENTO**



FICHAS DEL INVENTARIO DE PIES ARBÓREOS Y ARBUSTIVOS

Árbol

Nº de ficha 2339
 Tipo de elemento: Agrupación de brotes de cepa
 Especie: *Quercus ilex*
 Altura media (m): 5
 Perímetro medio (cm): 45
 Altura de la 1ª rama (m): 0.5
 Diámetro de copa medio (8

Localización (*): X: 443179
 Y: 4488456
* Localización aproximada, coordenadas UTM (huso 30 N ETRS 1989)

Edad relativa: Joven

Estado fitosanitario: Bueno
 Madera vista: No Copa terciada: No
 Huecos: No Ramas secas: No
 Inclinación: No Daños estructurales: No

Plagas o enfermedades No




Observaciones:

LEYENDA DEL PLAN PARCIAL:

- DPH Arroyo Valdelacasa
- RU
- RCL
- RCP
- RCPPL
- RCM
- TC
- AT M Valdelatas
- ZV, Parque Central
- ZV, Parques y Jardines
- SUI
- Equipamientos privado
- EQ
- Red Viaria
- RV, Áreas de acompañamiento



Plano de detalle 2 SITUACIÓN SOBRE ORTOFOTOGRAFÍA DEL ELEMENTO



LEYENDA GENERAL

- Extensión del plano de detalle 1
- Extensión del plano de detalle 2
- Límite del sector S-1
- Árbol individual

Plano de situación ficha 2339

FICHAS DEL INVENTARIO DE PIES ARBÓREOS Y ARBUSTIVOS

Arbusto

Nº de ficha 2340
 Tipo de elemento: Arbusto individual
 Especie: *Quercus ilex*
 Altura (m): 1,5
 Diámetro (m): 3,5

Localización (*): X: 443202
 Y: 4488456
* Localización aproximada, coordenadas UTM (huso 30 N ETRS 1989)

Estado fitosanitario: Bueno



Observaciones:

LEYENDA DEL PLAN PARCIAL:

- DPH Arroyo Valdelacasa
- RU
- RCL
- RCP
- RCPPL
- RCM
- TC
- AT M Valdelatas
- ZV, Parque Central
- ZV, Parques y Jardines
- SUI
- Equipamientos privado
- EQ
- Red Viaria
- RV, Áreas de acompañamiento



Plano de detalle 2
SITUACIÓN SOBRE ORTOFOTOGRAFÍA DEL ELEMENTO



LEYENDA GENERAL

- Extensión del plano de detalle 1
- Extensión del plano de detalle 2
- Límite del sector S-1
- Árbol individual



Plano de situación ficha 2340

FICHAS DEL INVENTARIO DE PIES ARBÓREOS Y ARBUSTIVOS

Árbol

Nº de ficha 2341
 Tipo de elemento: Árbol individual
 Especie: *Pinus pinea*
 Altura (m): 8,5
 Perímetro (cm): 92
 Altura de la 1ª rama (m): 1.4
 Diámetro de copa (m): 3.5

Localización (*): X: 442539
 Y: 4488455
* Localización aproximada, coordenadas UTM (huso 30 N ETRS 1989)

Edad relativa: Joven

Estado fitosanitario: Bueno
 Madera vista: No Copa terciada: No
 Huecos: No Ramas secas: No
 Inclinación: 30° Daños estructurales: No

Plagas o enfermedades No



Observaciones:

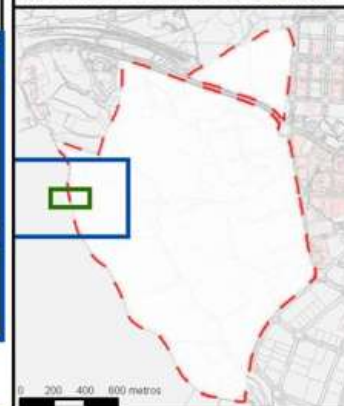
LEYENDA DEL PLAN PARCIAL:

-  DPH Arroyo Valdelacasa
-  RU
-  RCL
-  RCP
-  RCPPL
-  RCM
-  TC
-  AT M Valdelatas
-  ZV, Parque Central
-  ZV, Parques y Jardines
-  SUI
-  Equipamientos privado
-  EQ
-  Red Viaria
-  RV, Áreas de acompañamiento

Plano de detalle 1 PLAN PARCIAL DEL SECTOR S-1



SECTOR S-1 "LOS CARRILES"



Plano de detalle 2 SITUACIÓN SOBRE ORTOFOTOGRAFÍA DEL ELEMENTO



LEYENDA GENERAL

-  Extensión del plano de detalle 1
-  Extensión del plano de detalle 2
-  Límite del sector S-1
-  Árbol individual



Plano de situación ficha 2341

FICHAS DEL INVENTARIO DE PIES ARBÓREOS Y ARBUSTIVOS

Árbol

Nº de ficha 2342
 Tipo de elemento: Agrupación de brotes de cepa
 Especie: *Quercus ilex*
 Altura media (m): 8
 Perímetro medio (cm): 85
 Altura de la 1ª rama (m): 1.4
 Diámetro de copa medio (12

Localización (*): X: 442644
 Y: 4488455
* Localización aproximada, coordenadas UTM (huso 30 N ETRS 1989)

Edad relativa: Joven

Estado fitosanitario:

Bueno

Madera vista: No Copa terciada: No
 Huecos: No Ramas secas: No
 Inclinación: No Daños estructurales: No

Plagas o enfermedades No



Observaciones:

LEYENDA DEL PLAN PARCIAL:

- DPH Arroyo Valdelacasa
- RU
- RCL
- RCP
- RCPPL
- RCM
- TC
- AT M Valdelatas
- ZV, Parque Central
- ZV, Parques y Jardines
- SUI
- Equipamientos privado
- EQ
- Red Viaria
- RV, Áreas de acompañamiento

Plano de detalle 1 PLAN PARCIAL DEL SECTOR S-1



SECTOR S-1 "LOS CARRILES"

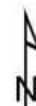


Plano de detalle 2 SITUACIÓN SOBRE ORTOFOTOGRAFÍA DEL ELEMENTO



LEYENDA GENERAL

- Extensión del plano de detalle 1
- Extensión del plano de detalle 2
- Límite del sector S-1
- Árbol individual



Plano de situación ficha 2342

Plan Parcial del Sector S-1 "Los Carriles"

Anexo VIII. Inventario de pies arbóreos y arbustivos

FICHAS DEL INVENTARIO DE PIES ARBÓREOS Y ARBUSTIVOS

Árbol

Nº de ficha 2343
 Tipo de elemento: Árbol individual
 Especie: *Pinus pinea*
 Altura (m): 8
 Perímetro (cm): 83
 Altura de la 1ª rama (m): 4.5
 Diámetro de copa (m): 3.5

Localización (*): X: 442542
 Y: 4488455
* Localización aproximada, coordenadas UTM (huso 30 N ETRS 1989)

Edad relativa: Joven

Estado fitosanitario: Bueno

Madera vista: No Copa terciada: No
 Huecos: No Ramas secas: No
 Inclinación: 30° Daños estructurales: No

Plagas o enfermedades No

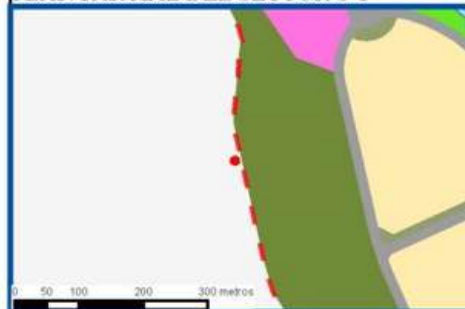


Observaciones:

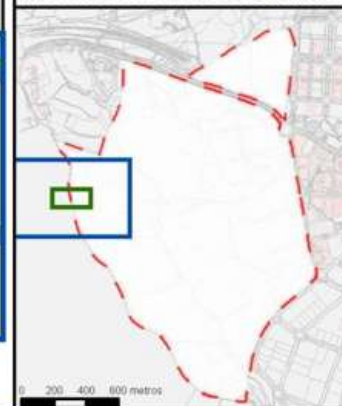
LEYENDA DEL PLAN PARCIAL:

- DPH Arroyo Valdelacasa
- RU
- RCL
- RCP
- RCPPL
- RCM
- TC
- AT M Valdelatas
- ZV, Parque Central
- ZV, Parques y Jardines
- SUI
- Equipamientos privado
- EQ
- Red Viaria
- RV, Áreas de acompañamiento

Plano de detalle 1 PLAN PARCIAL DEL SECTOR S-1



SECTOR S-1 "LOS CARRILES"



Plano de detalle 2 SITUACIÓN SOBRE ORTOFOTOGRAFÍA DEL ELEMENTO



LEYENDA GENERAL

- Extensión del plano de detalle 1
- Extensión del plano de detalle 2
- Límite del sector S-1
- Árbol individual

Plano de situación ficha 2343

FICHAS DEL INVENTARIO DE PIES ARBÓREOS Y ARBUSTIVOS

Árbol

Nº de ficha 2344
 Tipo de elemento: Árbol individual
 Especie: *Gleditsia triacanthos*
 Altura (m): 2,5
 Perímetro (cm): 18
 Altura de la 1ª rama (m): 0.2
 Diámetro de copa (m): 2

Localización (*): X: 443717
 Y: 4488454
* Localización aproximada, coordenadas UTM (huso 30 N ETRS 1989)

Edad relativa: Joven

Estado fitosanitario:

Bueno

Madera vista: No Copa terciada: No
 Huecos: No Ramas secas: No
 Inclinación: No Daños estructurales: No

Plagas o enfermedades No

Observaciones:



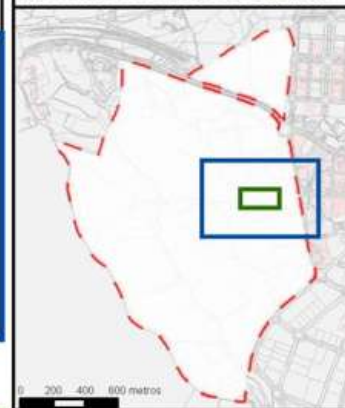
LEYENDA DEL PLAN PARCIAL:

- DPH Arroyo Valdelacasa
- RU
- RCL
- RCP
- RCPPL
- RCM
- TC
- AT M Valdelatas
- ZV, Parque Central
- ZV, Parques y Jardines
- SUI
- Equipamientos privado
- EQ
- Red Viaria
- RV, Áreas de acompañamiento

Plano de detalle 1 PLAN PARCIAL DEL SECTOR S-1



SECTOR S-1 "LOS CARRILES"



Plano de detalle 2 SITUACIÓN SOBRE ORTOFOTOGRAFÍA DEL ELEMENTO



LEYENDA GENERAL

- Extensión del plano de detalle 1
- Extensión del plano de detalle 2
- Límite del sector S-1
- Árbol individual

Plano de situación ficha 2344

Plan Parcial del Sector S-1 "Los Carriles"

Anexo VIII. Inventario de pies arbóreos y arbustivos

FICHAS DEL INVENTARIO DE PIES ARBÓREOS Y ARBUSTIVOS

Árbol

Nº de ficha 2345
 Tipo de elemento: Árbol individual
 Especie: *Pinus pinea*
 Altura (m): 7
 Perímetro (cm): 73
 Altura de la 1ª rama (m): 5
 Diámetro de copa (m): 2.5

Localización (*): X: 442545
 Y: 4488454
* Localización aproximada, coordenadas UTM (huso 30 N ETRS 1989)

Edad relativa: Joven

Estado fitosanitario: Bueno

Madera vista: No Copa terciada: No
 Huecos: No Ramas secas: No
 Inclinación: 30° Daños estructurales: No

Plagas o enfermedades No

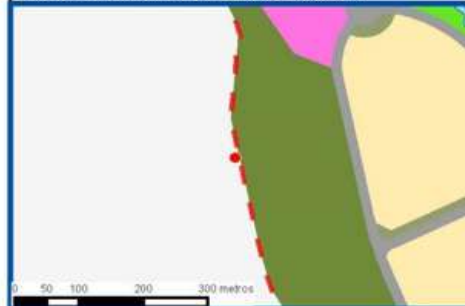


Observaciones:

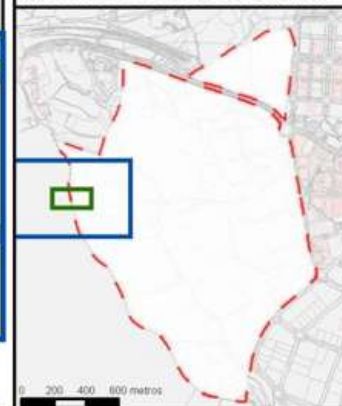
LEYENDA DEL PLAN PARCIAL:

- DPH Arroyo Valdelacasa
- RU
- RCL
- RCP
- RCPPL
- RCM
- TC
- AT M Valdelatas
- ZV, Parque Central
- ZV, Parques y Jardines
- SUI
- Equipamientos privado
- EQ
- Red Viaria
- RV, Áreas de acompañamiento

Plano de detalle 1 PLAN PARCIAL DEL SECTOR S-1



SECTOR S-1 "LOS CARRILES"



Plano de detalle 2 SITUACIÓN SOBRE ORTOFOTOGRAFÍA DEL ELEMENTO



LEYENDA GENERAL

- Extensión del plano de detalle 1
- Extensión del plano de detalle 2
- Límite del sector S-1
- Árbol individual

Plano de situación ficha 2345

Plan Parcial del Sector S-1 "Los Carriles"

Anexo VIII. Inventario de pies arbóreos y arbustivos

FICHAS DEL INVENTARIO DE PIES ARBÓREOS Y ARBUSTIVOS

Árbol

Nº de ficha 2346
 Tipo de elemento: Árbol individual
 Especie: *Quercus ilex*
 Altura (m): 1,8
 Perímetro (cm): 15
 Altura de la 1ª rama (m): 0.4
 Diámetro de copa (m): 1.5

Localización (*): X: 442711
 Y: 4488453
* Localización aproximada, coordenadas UTM (huso 30 N ETRS 1989)

Edad relativa: Joven

Estado fitosanitario:

Bueno

Madera vista: No Copa terciada: No
 Huecos: No Ramas secas: No
 Inclinación: No Daños estructurales: No

Plagas o enfermedades No



Observaciones:

LEYENDA DEL PLAN PARCIAL:

- DPH Arroyo Valdelacasa
- RU
- RCL
- RCP
- RCPPL
- RCM
- TC
- AT M Valdelatas
- ZV, Parque Central
- ZV, Parques y Jardines
- SUI
- Equipamiento privado
- EQ
- Red Viaria
- RV, Áreas de acompañamiento

Plano de detalle 1 PLAN PARCIAL DEL SECTOR S-1



SECTOR S-1 "LOS CARRILES"



Plano de detalle 2 SITUACIÓN SOBRE ORTOFOTOGRAFÍA DEL ELEMENTO



LEYENDA GENERAL

- Extensión del plano de detalle 1
- Extensión del plano de detalle 2
- Límite del sector S-1
- Árbol individual

Plano de situación ficha 2346

FICHAS DEL INVENTARIO DE PIES ARBÓREOS Y ARBUSTIVOS

Arbusto

Nº de ficha 2347
 Tipo de elemento: Arbusto individual
 Especie: *Retama sphaerocarpa*
 Altura (m): 3
 Diámetro (m): 5

Localización (*): X: 443159
 Y: 4488453
* Localización aproximada, coordenadas UTM (huso 30 N ETRS 1989)

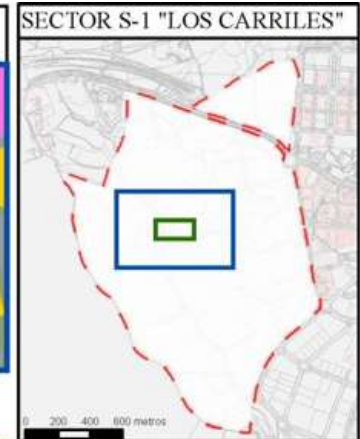
Estado fitosanitario: Bueno



Observaciones:

LEYENDA DEL PLAN PARCIAL:

- DPH Arroyo Valdelacasa
- RU
- RCL
- RCP
- RCPPL
- RCM
- TC
- AT M Valdelatas
- ZV, Parque Central
- ZV, Parques y Jardines
- SUI
- Equipamientos privado
- EQ
- Red Viaria
- RV, Áreas de acompañamiento



**Plano de detalle 2
 SITUACIÓN SOBRE ORTOFOTOGRAFÍA DEL ELEMENTO**



FICHAS DEL INVENTARIO DE PIES ARBÓREOS Y ARBUSTIVOS

Árbol

Nº de ficha 2348
 Tipo de elemento: Árbol individual
 Especie: *Gleditsia triacanthos*
 Altura (m): 4,5
 Perímetro (cm): 53
 Altura de la 1ª rama (m): 1.3
 Diámetro de copa (m): 3

Localización (*): X: 443714
 Y: 4488452
* Localización aproximada, coordenadas UTM (huso 30 N ETRS 1989)

Edad relativa: Muerto

Estado fitosanitario: Muerto
 Madera vista: No Copa terciada: No
 Huecos: No Ramas secas: No
 Inclinación: No Daños estructurales: No

Plagas o enfermedades No

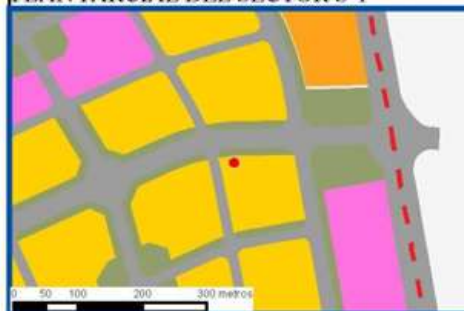
Observaciones:



LEYENDA DEL PLAN PARCIAL:

- DPH Arroyo Valdelacasa
- RU
- RCL
- RCP
- RCPPL
- RCM
- TC
- AT M Valdelatas
- ZV, Parque Central
- ZV, Parques y Jardines
- SUI
- Equipamientos privado
- EQ
- Red Viaria
- RV, Áreas de acompañamiento

Plano de detalle 1 PLAN PARCIAL DEL SECTOR S-1



SECTOR S-1 "LOS CARRILES"



Plano de detalle 2 SITUACIÓN SOBRE ORTOFOTOGRAFÍA DEL ELEMENTO



LEYENDA GENERAL

- Extensión del plano de detalle 1
- Extensión del plano de detalle 2
- Límite del sector S-1
- Árbol individual

Plano de situación ficha 2348

FICHAS DEL INVENTARIO DE PIES ARBÓREOS Y ARBUSTIVOS

Arbusto

Nº de ficha 2349
 Tipo de elemento: Agrupación de arbustos
 Especie: *Retama sphaerocarpa*
 Altura (m): 2,5
 Diámetro medio (m): 3,5

Especies acompañantes: No

Estado fitosanitario: Bueno

Localización (*): X: 443692

* Localización aproximada, coordenadas UTM (huso 30 N ETRS 1989) Y: 4488452

Grado de recubrimiento: 25-50

Superficie (m²): 485



Observaciones:

LEYENDA DEL PLAN PARCIAL:

-  DPH Arroyo Valdelacasa
-  RU
-  RCL
-  RCP
-  RCPPL
-  RCM
-  TC
-  AT M Valdelatas
-  ZV, Parque Central
-  ZV, Parques y Jardines
-  SUI
-  Equipamientos privado
-  EQ
-  Red Viaria
-  RV, Áreas de acompañamiento

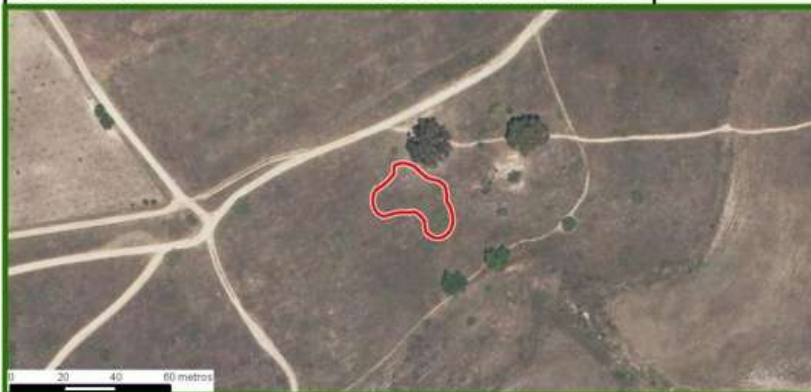
Plano de detalle 1 PLAN PARCIAL DEL SECTOR S-1



SECTOR S-1 "LOS CARRILES"



Plano de detalle 2 SITUACIÓN SOBRE ORTOFOTOGRAFÍA DEL ELEMENTO



LEYENDA GENERAL

-  Extensión del plano de detalle 1
-  Extensión del plano de detalle 2
-  Límite del sector S-1
-  Agrupación de arbustos

Plano de situación ficha 2349

Plan Parcial del Sector S-1 "Los Carriles"

Anexo VIII. Inventario de pies arbóreos y arbustivos

FICHAS DEL INVENTARIO DE PIES ARBÓREOS Y ARBUSTIVOS

Árbol

Nº de ficha 2350
 Tipo de elemento: Agrupación de brotes de cepa
 Especie: *Quercus ilex*
 Altura media (m): 5
 Perímetro medio (cm): 38
 Altura de la 1ª rama (m): 1.5
 Diámetro de copa medio (5.5

Localización (*): X: 442963
 Y: 4488451
* Localización aproximada, coordenadas UTM (huso 30 N ETRS 1989)

Edad relativa: Joven

Estado fitosanitario: Bueno
 Madera vista: No Copa terciada: No
 Huecos: No Ramas secas: No
 Inclinación: No Daños estructurales: No

Plagas o enfermedades No



Observaciones:

LEYENDA DEL PLAN PARCIAL:

- DPH Arroyo Valdelacasa
- RU
- RCL
- RCP
- RCPPL
- RCM
- TC
- AT M Valdelatas
- ZV, Parque Central
- ZV, Parques y Jardines
- SUI
- Equipamientos privado
- EQ
- Red Viaria
- RV, Áreas de acompañamiento

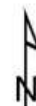


Plano de detalle 2
 SITUACIÓN SOBRE ORTOFOTOGRAFÍA DEL ELEMENTO



LEYENDA GENERAL

- Extensión del plano de detalle 1
- Extensión del plano de detalle 2
- Límite del sector S-1
- Árbol individual



Plano de situación ficha 2350

FICHAS DEL INVENTARIO DE PIES ARBÓREOS Y ARBUSTIVOS

Arbusto

Nº de ficha 2351
 Tipo de elemento: Arbusto individual
 Especie: *Crataegus monogyna*
 Altura (m): 3,5
 Diámetro (m): 4,5

Localización (*):	X: 443130
* Localización aproximada, coordenadas UTM (huso 30 N ETRS 1989)	Y: 4488451

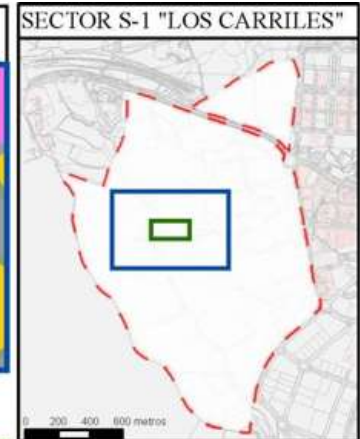
Estado fitosanitario: Bueno



Observaciones:

LEYENDA DEL PLAN PARCIAL:

- DPH Arroyo Valdelacasa
- RU
- RCL
- RCP
- RCPPL
- RCM
- TC
- AT M Valdelatas
- ZV, Parque Central
- ZV, Parques y Jardines
- SUI
- Equipamientos privado
- EQ
- Red Viaria
- RV, Áreas de acompañamiento



Plano de detalle 2 SITUACIÓN SOBRE ORTOFOTOGRAFÍA DEL ELEMENTO



LEYENDA GENERAL

- Extensión del plano de detalle 1
- Extensión del plano de detalle 2
- Límite del sector S-1
- Árbol individual

Plano de situación ficha 2351

FICHAS DEL INVENTARIO DE PIES ARBÓREOS Y ARBUSTIVOS

Arbusto

Nº de ficha 2352
 Tipo de elemento: Arbusto individual
 Especie: *Quercus ilex*
 Altura (m): 2,5
 Diámetro (m): 2

Localización (*): X: 442607
 Y: 4488450
* Localización aproximada, coordenadas UTM (huso 30 N ETRS 1989)

Estado fitosanitario: Bueno



Observaciones:

LEYENDA DEL PLAN PARCIAL:

-  DPH Arroyo Valdelacasa
-  RU
-  RCL
-  RCP
-  RCPPL
-  RCM
-  TC
-  AT M Valdelatas
-  ZV, Parque Central
-  ZV, Parques y Jardines
-  SUI
-  Equipamientos privado
-  EQ
-  Red Viaria
-  RV, Áreas de acompañamiento

Plano de detalle 1 PLAN PARCIAL DEL SECTOR S-1



SECTOR S-1 "LOS CARRILES"



Plano de detalle 2 SITUACIÓN SOBRE ORTOFOTOGRAFÍA DEL ELEMENTO



LEYENDA GENERAL

-  Extensión del plano de detalle 1
-  Extensión del plano de detalle 2
-  Límite del sector S-1
-  Árbol individual



Plano de situación ficha 2352

FICHAS DEL INVENTARIO DE PIES ARBÓREOS Y ARBUSTIVOS

Árbol

Nº de ficha 2353
 Tipo de elemento: Árbol individual
 Especie: *Pinus pinea*
 Altura (m): 7,5
 Perímetro (cm): 93
 Altura de la 1ª rama (m): 3
 Diámetro de copa (m): 5

Localización (*): X: 442561
 Y: 4488450
* Localización aproximada, coordenadas UTM (huso 30 N ETRS 1989)

Edad relativa: Joven

Estado fitosanitario: Bueno
 Madera vista: No Copa terciada: No
 Huecos: No Ramas secas: No
 Inclinación: No Daños estructurales: No

Plagas o enfermedades No



Observaciones:

LEYENDA DEL PLAN PARCIAL:

-  DPH Arroyo Valdelacasa
-  RU
-  RCL
-  RCP
-  RCPPL
-  RCM
-  TC
-  AT M Valdelatas
-  ZV, Parque Central
-  ZV, Parques y Jardines
-  SUI
-  Equipamientos privado
-  EQ
-  Red Viaria
-  RV, Áreas de acompañamiento

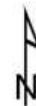


Plano de detalle 2 SITUACIÓN SOBRE ORTOFOTOGRAFÍA DEL ELEMENTO



LEYENDA GENERAL

-  Extensión del plano de detalle 1
-  Extensión del plano de detalle 2
-  Límite del sector S-1
-  Árbol individual



Plano de situación ficha 2353

FICHAS DEL INVENTARIO DE PIES ARBÓREOS Y ARBUSTIVOS

Árbol

Nº de ficha 2354
 Tipo de elemento: Árbol individual
 Especie: *Pinus pinea*
 Altura (m): 7
 Perímetro (cm): 87
 Altura de la 1ª rama (m): 4
 Diámetro de copa (m): 4.5

Localización (*): X: 442546
 Y: 4488450
* Localización aproximada, coordenadas UTM (huso 30 N ETRS 1989)

Edad relativa: Joven

Estado fitosanitario: Bueno
 Madera vista: No Copa terciada: No
 Huecos: No Ramas secas: No
 Inclinación: 45° Daños estructurales: No

Plagas o enfermedades No



Observaciones:

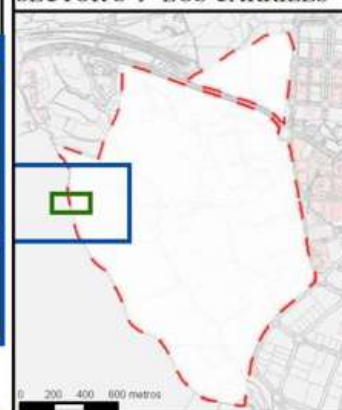
LEYENDA DEL PLAN PARCIAL:

-  DPH Arroyo Valdelacasa
-  RU
-  RCL
-  RCP
-  RCPPL
-  RCM
-  TC
-  AT M Valdelatas
-  ZV, Parque Central
-  ZV, Parques y Jardines
-  SUI
-  Equipamientos privado
-  EQ
-  Red Viaria
-  RV, Áreas de acompañamiento

Plano de detalle 1 PLAN PARCIAL DEL SECTOR S-1



SECTOR S-1 "LOS CARRILES"



Plano de detalle 2 SITUACIÓN SOBRE ORTOFOTOGRAFÍA DEL ELEMENTO



LEYENDA GENERAL

-  Extensión del plano de detalle 1
-  Extensión del plano de detalle 2
-  Límite del sector S-1
-  Árbol individual



Plano de situación ficha 2354

FICHAS DEL INVENTARIO DE PIES ARBÓREOS Y ARBUSTIVOS

Arbusto

Nº de ficha 2355
 Tipo de elemento: Arbusto individual
 Especie: *Rosa canina*
 Altura (m): 2,5
 Diámetro (m): 2,5

Localización (*):	X: 443142
* Localización aproximada, coordenadas UTM (huso 30 N ETRS 1989)	Y: 4488449

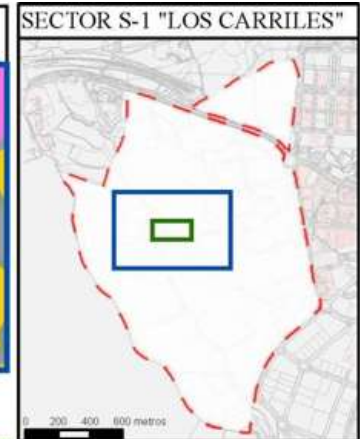
Estado fitosanitario: Bueno



Observaciones:

LEYENDA DEL PLAN PARCIAL:

- DPH Arroyo Valdelacasa
- RU
- RCL
- RCP
- RCPPL
- RCM
- TC
- AT M Valdelatas
- ZV, Parque Central
- ZV, Parques y Jardines
- SUI
- Equipamientos privado
- EQ
- Red Viaria
- RV, Áreas de acompañamiento



Plano de detalle 2 SITUACIÓN SOBRE ORTOFOTOGRAFÍA DEL ELEMENTO



Plano de situación ficha 2355

FICHAS DEL INVENTARIO DE PIES ARBÓREOS Y ARBUSTIVOS

Árbol

Nº de ficha 2356
 Tipo de elemento: Árbol individual
 Especie: *Quercus ilex*
 Altura (m): 11
 Perímetro (cm): 134
 Altura de la 1ª rama (m): 1.7
 Diámetro de copa (m): 6.5

Localización (*): X: 442614
 Y: 4488449
* Localización aproximada, coordenadas UTM (huso 30 N ETRS 1989)

Edad relativa: Maduro

Estado fitosanitario: Bueno
 Madera vista: No Copa terciada: No
 Huecos: No Ramas secas: No
 Inclinación: No Daños estructurales: No

Plagas o enfermedades No



Observaciones:

LEYENDA DEL PLAN PARCIAL:

- DPH Arroyo Valdelacasa
- RU
- RCL
- RCP
- RCPPL
- RCM
- TC
- AT M Valdelatas
- ZV, Parque Central
- ZV, Parques y Jardines
- SUI
- Equipamientos privado
- EQ
- Red Viaria
- RV, Áreas de acompañamiento

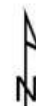


Plano de detalle 2 SITUACIÓN SOBRE ORTOFOTOGRAFÍA DEL ELEMENTO



LEYENDA GENERAL

- Extensión del plano de detalle 1
- Extensión del plano de detalle 2
- Límite del sector S-1
- Árbol individual



Plano de situación ficha 2356

FICHAS DEL INVENTARIO DE PIES ARBÓREOS Y ARBUSTIVOS

Árbol

Nº de ficha 2357
 Tipo de elemento: Árbol individual
 Especie: *Pinus pinea*
 Altura (m): 10
 Perímetro (cm): 151
 Altura de la 1ª rama (m): 2.5
 Diámetro de copa (m): 7.5

Localización (*): X: 442564
 Y: 4488449
* Localización aproximada, coordenadas UTM (huso 30 N ETRS 1989)

Edad relativa: Joven

Estado fitosanitario: Bueno
 Madera vista: No Copa terciada: No
 Huecos: No Ramas secas: No
 Inclinación: No Daños estructurales: No

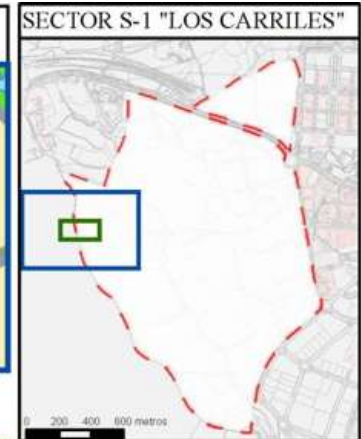
Plagas o enfermedades No



Observaciones:

LEYENDA DEL PLAN PARCIAL:

- DPH Arroyo Valdelacasa
- RU
- RCL
- RCP
- RCPPL
- RCM
- TC
- AT M Valdelatas
- ZV, Parque Central
- ZV, Parques y Jardines
- SUI
- Equipamientos privado
- EQ
- Red Viaria
- RV, Áreas de acompañamiento



**Plano de detalle 2
 SITUACIÓN SOBRE ORTOFOTOGRAFÍA DEL ELEMENTO**



LEYENDA GENERAL

- Extensión del plano de detalle 1
- Extensión del plano de detalle 2
- Límite del sector S-1
- Árbol individual

Plano de situación ficha 2357

FICHAS DEL INVENTARIO DE PIES ARBÓREOS Y ARBUSTIVOS

Arbusto

Nº de ficha 2358
 Tipo de elemento: Arbusto individual
 Especie: *Crataegus monogyna*
 Altura (m): 3
 Diámetro (m): 3

Localización (*): X: 443145
 Y: 4488448
* Localización aproximada, coordenadas UTM (huso 30 N ETRS 1989)

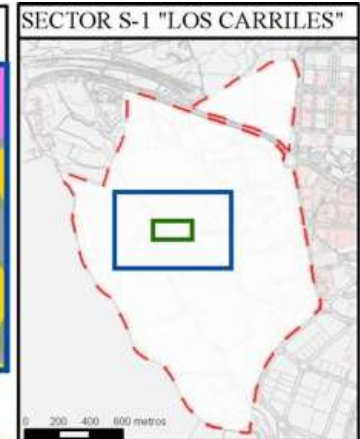
Estado fitosanitario: Bueno



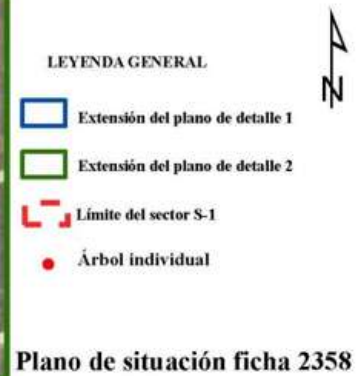
Observaciones:

LEYENDA DEL PLAN PARCIAL:

- DPH Arroyo Valdelacasa
- RU
- RCL
- RCP
- RCPPL
- RCM
- TC
- AT M Valdelatas
- ZV, Parque Central
- ZV, Parques y Jardines
- SUI
- Equipamientos privado
- EQ
- Red Viaria
- RV, Áreas de acompañamiento



Plano de detalle 2
SITUACIÓN SOBRE ORTOFOTOGRAFÍA DEL ELEMENTO



FICHAS DEL INVENTARIO DE PIES ARBÓREOS Y ARBUSTIVOS

Árbol

Nº de ficha 2359
 Tipo de elemento: Árbol individual
 Especie: *Quercus ilex*
 Altura (m): 5,5
 Perímetro (cm): 62
 Altura de la 1ª rama (m): 1.3
 Diámetro de copa (m): 3.5

Localización (*): X: 442608
 Y: 4488448
* Localización aproximada, coordenadas UTM (huso 30 N ETRS 1989)

Edad relativa: Joven

Estado fitosanitario: Bueno
 Madera vista: No Copa terciada: No
 Huecos: No Ramas secas: No
 Inclinación: No Daños estructurales: No

Plagas o enfermedades No



Observaciones:

LEYENDA DEL PLAN PARCIAL:

- DPH Arroyo Valdelacasa
- RU
- RCL
- RCP
- RCPPL
- RCM
- TC
- AT M Valdelatas
- ZV, Parque Central
- ZV, Parques y Jardines
- SUI
- Equipamientos privado
- EQ
- Red Viaria
- RV, Áreas de acompañamiento



Plano de detalle 2 SITUACIÓN SOBRE ORTOFOTOGRAFÍA DEL ELEMENTO



LEYENDA GENERAL

- Extensión del plano de detalle 1
- Extensión del plano de detalle 2
- Límite del sector S-1
- Árbol individual



Plano de situación ficha 2359

FICHAS DEL INVENTARIO DE PIES ARBÓREOS Y ARBUSTIVOS

Arbusto

Nº de ficha 2360
 Tipo de elemento: Arbusto individual
 Especie: *Rosa canina*
 Altura (m): 2,5
 Diámetro (m): 2,5

Localización (*): X: 443367
 Y: 4488448
* Localización aproximada, coordenadas UTM (huso 30 N ETRS 1989)

Estado fitosanitario: Bueno

Observaciones:



LEYENDA DEL PLAN PARCIAL:

- DPH Arroyo Valdelacasa
- RU
- RCL
- RCP
- RCPPL
- RCM
- TC
- AT M Valdelatas
- ZV, Parque Central
- ZV, Parques y Jardines
- SUI
- Equipamientos privado
- EQ
- Red Viaria
- RV, Áreas de acompañamiento



Plano de detalle 2
 SITUACIÓN SOBRE ORTOFOTOGRAFÍA DEL ELEMENTO



LEYENDA GENERAL

- Extensión del plano de detalle 1
- Extensión del plano de detalle 2
- Límite del sector S-1
- Árbol individual

Plano de situación ficha 2360

FICHAS DEL INVENTARIO DE PIES ARBÓREOS Y ARBUSTIVOS

Arbusto

Nº de ficha 2361
 Tipo de elemento: Arbusto individual
 Especie: *Retama sphaerocarpa*
 Altura (m): 4
 Diámetro (m): 5,5

Localización (*): X: 443227
 Y: 4488447
* Localización aproximada, coordenadas UTM (huso 30 N ETRS 1989)

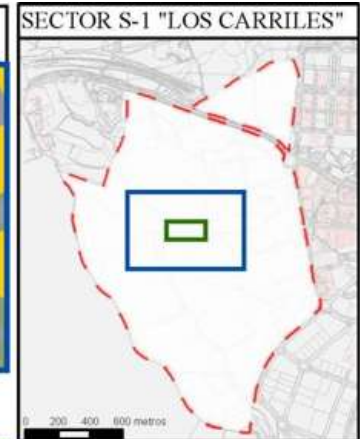
Estado fitosanitario: Bueno



Observaciones:

LEYENDA DEL PLAN PARCIAL:

- DPH Arroyo Valdelacasa
- RU
- RCL
- RCP
- RCPPL
- RCM
- TC
- AT M Valdelatas
- ZV, Parque Central
- ZV, Parques y Jardines
- SUI
- Equipamientos privado
- EQ
- Red Viaria
- RV, Áreas de acompañamiento



**Plano de detalle 2
 SITUACIÓN SOBRE ORTOFOTOGRAFÍA DEL ELEMENTO**



Plano de situación ficha 2361

FICHAS DEL INVENTARIO DE PIES ARBÓREOS Y ARBUSTIVOS

Árbol

Nº de ficha 2362
 Tipo de elemento: Árbol individual
 Especie: *Pinus pinea*
 Altura (m): 7,5
 Perímetro (cm): 79
 Altura de la 1ª rama (m): 5.5
 Diámetro de copa (m): 2.5

Localización (*): X: 442543
 Y: 4488446
* Localización aproximada, coordenadas UTM (huso 30 N ETRS 1989)

Edad relativa: Joven

Estado fitosanitario: Bueno
 Madera vista: No Copa terciada: No
 Huecos: No Ramas secas: No
 Inclinación: No Daños estructurales: No

Plagas o enfermedades No

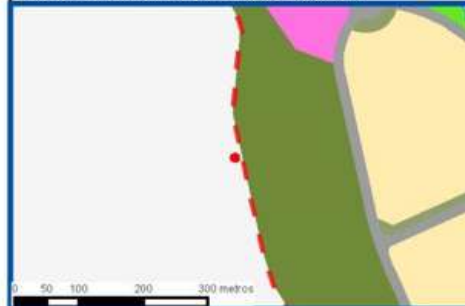


Observaciones:

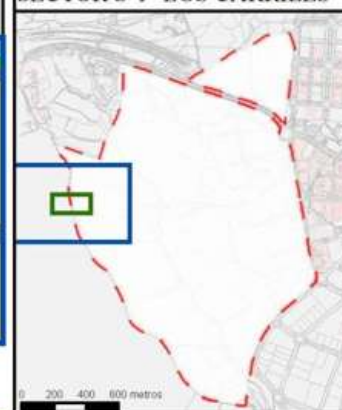
LEYENDA DEL PLAN PARCIAL:

- DPH Arroyo Valdelacasa
- RU
- RCL
- RCP
- RCPPL
- RCM
- TC
- AT M Valdelatas
- ZV, Parque Central
- ZV, Parques y Jardines
- SUI
- Equipamientos privado
- EQ
- Red Viaria
- RV, Áreas de acompañamiento

Plano de detalle 1 PLAN PARCIAL DEL SECTOR S-1



SECTOR S-1 "LOS CARRILES"



Plano de detalle 2 SITUACIÓN SOBRE ORTOFOTOGRAFÍA DEL ELEMENTO



LEYENDA GENERAL

- Extensión del plano de detalle 1
- Extensión del plano de detalle 2
- Límite del sector S-1
- Árbol individual

Plano de situación ficha 2362

FICHAS DEL INVENTARIO DE PIES ARBÓREOS Y ARBUSTIVOS

Arbusto

Nº de ficha 2363
 Tipo de elemento: Arbusto individual
 Especie: *Quercus ilex*
 Altura (m): 4,5
 Diámetro (m): 3,5

Localización (*): X: 443725
 Y: 4488446
* Localización aproximada, coordenadas UTM (huso 30 N ETRS 1989)

Estado fitosanitario: Bueno



Observaciones:

LEYENDA DEL PLAN PARCIAL:

-  DPH Arroyo Valdelacasa
-  RU
-  RCL
-  RCP
-  RCPPL
-  RCM
-  TC
-  AT M Valdelatas
-  ZV, Parque Central
-  ZV, Parques y Jardines
-  SUI
-  Equipamientos privado
-  EQ
-  Red Viaria
-  RV, Áreas de acompañamiento

Plano de detalle 1 PLAN PARCIAL DEL SECTOR S-1



SECTOR S-1 "LOS CARRILES"

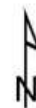


Plano de detalle 2 SITUACIÓN SOBRE ORTOFOTOGRAFÍA DEL ELEMENTO



LEYENDA GENERAL

-  Extensión del plano de detalle 1
-  Extensión del plano de detalle 2
-  Límite del sector S-1
-  Árbol individual



Plano de situación ficha 2363

FICHAS DEL INVENTARIO DE PIES ARBÓREOS Y ARBUSTIVOS

Arbusto

Nº de ficha 2364
 Tipo de elemento: Arbusto individual
 Especie: *Quercus ilex*
 Altura (m): 3,5
 Diámetro (m): 4

Localización (*):	X: 442707
* Localización aproximada, coordenadas UTM (huso 30 N ETRS 1989)	Y: 4488446

Estado fitosanitario: Bueno



Observaciones:

LEYENDA DEL PLAN PARCIAL:

- DPH Arroyo Valdelacasa
- RU
- RCL
- RCP
- RCPPL
- RCM
- TC
- AT M Valdelatas
- ZV, Parque Central
- ZV, Parques y Jardines
- SUI
- Equipamientos privado
- EQ
- Red Viaria
- RV, Áreas de acompañamiento



Plano de detalle 2 SITUACIÓN SOBRE ORTOFOTOGRAFÍA DEL ELEMENTO



LEYENDA GENERAL

- Extensión del plano de detalle 1
- Extensión del plano de detalle 2
- Límite del sector S-1
- Árbol individual

Plano de situación ficha 2364

FICHAS DEL INVENTARIO DE PIES ARBÓREOS Y ARBUSTIVOS

Arbusto

Nº de ficha 2365
 Tipo de elemento: Agrupación de arbustos
 Especie: *Rosa canina*
 Altura (m): 2
 Diámetro medio (m): 3,5
 Especies acompañantes: No

Estado fitosanitario: Bueno

Localización (*): X: 443295
 Y: 4488445
* Localización aproximada, coordenadas UTM (huso 30 N ETRS 1989)

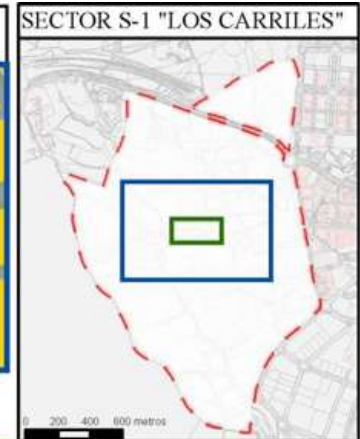
Grado de recubrimiento: 25-50
 Superficie (m²): 124



Observaciones:

LEYENDA DEL PLAN PARCIAL:

- DPH Arroyo Valdelacasa
- RU
- RCL
- RCP
- RCPPL
- RCM
- TC
- AT M Valdelatas
- ZV, Parque Central
- ZV, Parques y Jardines
- SUI
- Equipamientos privado
- EQ
- Red Viaria
- RV, Áreas de acompañamiento



Plano de detalle 2 SITUACIÓN SOBRE ORTOFOTOGRAFÍA DEL ELEMENTO



- LEYENDA GENERAL**
- Extensión del plano de detalle 1
 - Extensión del plano de detalle 2
 - Límite del sector S-1
 - Agrupación de arbustos

Plano de situación ficha 2365

FICHAS DEL INVENTARIO DE PIES ARBÓREOS Y ARBUSTIVOS

Arbusto

Nº de ficha 2366
 Tipo de elemento: Arbusto individual
 Especie: *Quercus ilex*
 Altura (m): 3,5
 Diámetro (m): 2,5

Localización (*): X: 442557
 Y: 4488445
* Localización aproximada, coordenadas UTM (huso 30 N ETRS 1989)

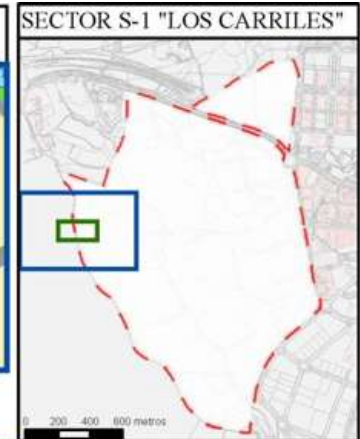
Estado fitosanitario: Bueno



Observaciones:

LEYENDA DEL PLAN PARCIAL:

- DPH Arroyo Valdelacasa
- RU
- RCL
- RCP
- RCPPL
- RCM
- TC
- AT M Valdelatas
- ZV, Parque Central
- ZV, Parques y Jardines
- SUI
- Equipamientos privado
- EQ
- Red Viaria
- RV, Áreas de acompañamiento



Plano de detalle 2 SITUACIÓN SOBRE ORTOFOTOGRAFÍA DEL ELEMENTO



LEYENDA GENERAL

- Extensión del plano de detalle 1
- Extensión del plano de detalle 2
- Límite del sector S-1
- Árbol individual



Plano de situación ficha 2366

FICHAS DEL INVENTARIO DE PIES ARBÓREOS Y ARBUSTIVOS

Arbusto

Nº de ficha 2367
 Tipo de elemento: Agrupación de arbustos
 Especie: *Retama sphaerocarpa*
 Altura (m): 2,5
 Diámetro medio (m): 4
 Especies acompañantes: No

Localización (*): X: 443630
 Y: 4488444
* Localización aproximada, coordenadas UTM (huso 30 N ETRS 1989)

Grado de recubrimiento: 25-50
 Superficie (m²): 252

Estado fitosanitario: Bueno



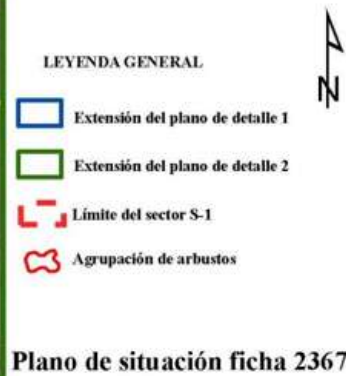
Observaciones:

LEYENDA DEL PLAN PARCIAL:

- DPH Arroyo Valdelacasa
- RU
- RCL
- RCP
- RCPPL
- RCM
- TC
- AT M Valdelatas
- ZV, Parque Central
- ZV, Parques y Jardines
- SUI
- Equipamientos privado
- EQ
- Red Viaria
- RV, Áreas de acompañamiento



Plano de detalle 2
 SITUACIÓN SOBRE ORTOFOTOGRAFÍA DEL ELEMENTO



FICHAS DEL INVENTARIO DE PIES ARBÓREOS Y ARBUSTIVOS

Árbol

Nº de ficha 2368
 Tipo de elemento: Árbol individual
 Especie: *Quercus ilex*
 Altura (m): 2
 Perímetro (cm): 20
 Altura de la 1ª rama (m): 0.3
 Diámetro de copa (m): 1.5

Localización (*): X: 442673
 Y: 4488443
* Localización aproximada, coordenadas UTM (huso 30 N ETRS 1989)

Edad relativa: Joven

Estado fitosanitario: Bueno
 Madera vista: No Copa terciada: No
 Huecos: No Ramas secas: No
 Inclinación: No Daños estructurales: No

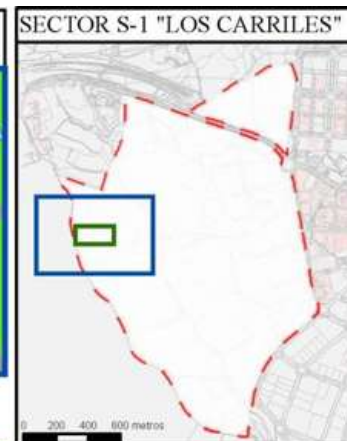
Plagas o enfermedades No



Observaciones:

LEYENDA DEL PLAN PARCIAL:

- DPH Arroyo Valdelacasa
- RU
- RCL
- RCP
- RCPPL
- RCM
- TC
- AT M Valdelatas
- ZV, Parque Central
- ZV, Parques y Jardines
- SUI
- Equipamientos privado
- EQ
- Red Viaria
- RV, Áreas de acompañamiento

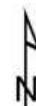


Plano de detalle 2 SITUACIÓN SOBRE ORTOFOTOGRAFÍA DEL ELEMENTO



LEYENDA GENERAL

- Extensión del plano de detalle 1
- Extensión del plano de detalle 2
- Límite del sector S-1
- Árbol individual



Plano de situación ficha 2368

FICHAS DEL INVENTARIO DE PIES ARBÓREOS Y ARBUSTIVOS

Arbusto

Nº de ficha 2369
 Tipo de elemento: Arbusto individual
 Especie: *Quercus ilex*
 Altura (m): 3,5
 Diámetro (m): 3,5

Localización (*): X: 442614
 Y: 4488443
* Localización aproximada, coordenadas UTM (huso 30 N ETRS 1989)

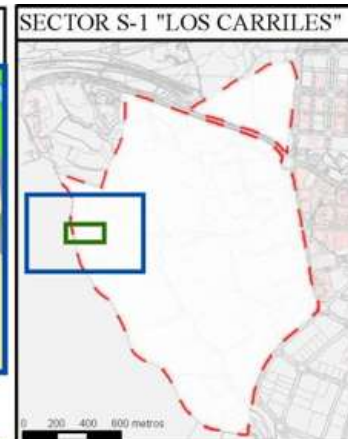
Estado fitosanitario: Bueno



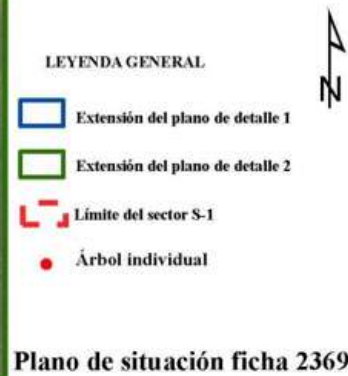
Observaciones:

LEYENDA DEL PLAN PARCIAL:

- DPH Arroyo Valdelacasa
- RU
- RCL
- RCP
- RCPPL
- RCM
- TC
- AT M Valdelatas
- ZV, Parque Central
- ZV, Parques y Jardines
- SUI
- Equipamientos privado
- EQ
- Red Viaria
- RV, Áreas de acompañamiento



Plano de detalle 2
SITUACIÓN SOBRE ORTOFOTOGRAFÍA DEL ELEMENTO



FICHAS DEL INVENTARIO DE PIES ARBÓREOS Y ARBUSTIVOS

Arbusto

Nº de ficha 2370
 Tipo de elemento: Arbusto individual
 Especie: *Retama sphaerocarpa*
 Altura (m): 4
 Diámetro (m): 2

Localización (*): X: 442952
 Y: 4488443
* Localización aproximada, coordenadas UTM (huso 30 N ETRS 1989)

Estado fitosanitario: Bueno



Observaciones:

LEYENDA DEL PLAN PARCIAL:

- DPH Arroyo Valdelacasa
- RU
- RCL
- RCP
- RCPPL
- RCM
- TC
- AT M Valdelatas
- ZV, Parque Central
- ZV, Parques y Jardines
- SUI
- Equipamientos privado
- EQ
- Red Viaria
- RV, Áreas de acompañamiento



**Plano de detalle 2
 SITUACIÓN SOBRE ORTOFOTOGRAFÍA DEL ELEMENTO**



LEYENDA GENERAL

- Extensión del plano de detalle 1
- Extensión del plano de detalle 2
- Límite del sector S-1
- Árbol individual



Plano de situación ficha 2370

FICHAS DEL INVENTARIO DE PIES ARBÓREOS Y ARBUSTIVOS

Arbusto

Nº de ficha 2371
 Tipo de elemento: Arbusto individual
 Especie: *Quercus ilex*
 Altura (m): 2,5
 Diámetro (m): 2,5

Localización (*): X: 443608
 Y: 4488443
* Localización aproximada, coordenadas UTM (huso 30 N ETRS 1989)

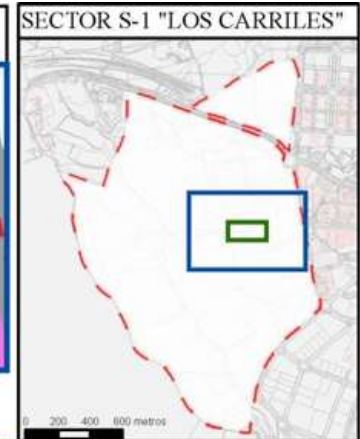
Estado fitosanitario: Bueno



Observaciones:

LEYENDA DEL PLAN PARCIAL:

- DPH Arroyo Valdelacasa
- RU
- RCL
- RCP
- RCPPL
- RCM
- TC
- AT M Valdelatas
- ZV, Parque Central
- ZV, Parques y Jardines
- SUI
- Equipamientos privado
- EQ
- Red Viaria
- RV, Áreas de acompañamiento



Plano de detalle 2
SITUACIÓN SOBRE ORTOFOTOGRAFÍA DEL ELEMENTO



FICHAS DEL INVENTARIO DE PIES ARBÓREOS Y ARBUSTIVOS

Árbol

Nº de ficha 2372
 Tipo de elemento: Árbol individual
 Especie: *Pinus pinea*
 Altura (m): 8,5
 Perímetro (cm): 105
 Altura de la 1ª rama (m): 2.5
 Diámetro de copa (m): 6.5

Localización (*): X: 442547
 Y: 4488442
* Localización aproximada, coordenadas UTM (huso 30 N ETRS 1989)

Edad relativa: Joven

Estado fitosanitario: Bueno
 Madera vista: No Copa terciada: No
 Huecos: No Ramas secas: No
 Inclinación: No Daños estructurales: No

Plagas o enfermedades No

Observaciones:



LEYENDA DEL PLAN PARCIAL:

- DPH Arroyo Valdelacasa
- RU
- RCL
- RCP
- RCPPL
- RCM
- TC
- AT M Valdelatas
- ZV, Parque Central
- ZV, Parques y Jardines
- SUI
- Equipamientos privado
- EQ
- Red Viaria
- RV, Áreas de acompañamiento



Plano de detalle 2 SITUACIÓN SOBRE ORTOFOTOGRAFÍA DEL ELEMENTO



LEYENDA GENERAL

- Extensión del plano de detalle 1
- Extensión del plano de detalle 2
- Límite del sector S-1
- Árbol individual



Plano de situación ficha 2372

FICHAS DEL INVENTARIO DE PIES ARBÓREOS Y ARBUSTIVOS

Arbusto

Nº de ficha 2373
 Tipo de elemento: Arbusto individual
 Especie: *Quercus ilex*
 Altura (m): 3
 Diámetro (m): 2

Localización (*): X: 442960
 Y: 4488442
* Localización aproximada, coordenadas UTM (huso 30 N ETRS 1989)

Estado fitosanitario: Bueno



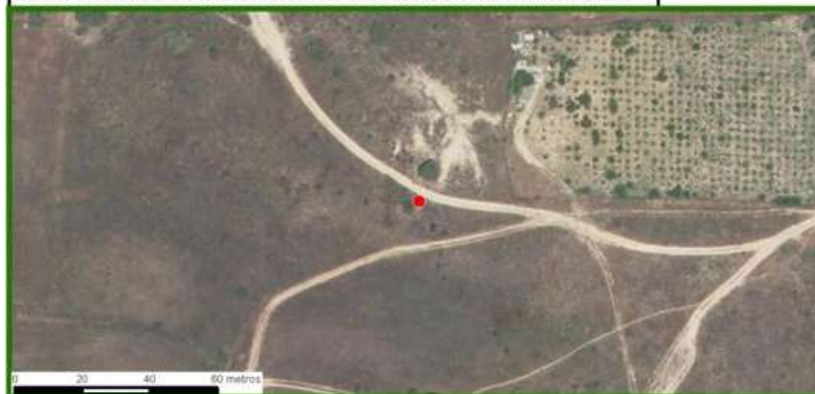
Observaciones:

LEYENDA DEL PLAN PARCIAL:

- DPH Arroyo Valdelacasa
- RU
- RCL
- RCP
- RCPPL
- RCM
- TC
- AT M Valdelatas
- ZV, Parque Central
- ZV, Parques y Jardines
- SUI
- Equipamientos privado
- EQ
- Red Viaria
- RV, Áreas de acompañamiento



Plano de detalle 2
 SITUACIÓN SOBRE ORTOFOTOGRAFÍA DEL ELEMENTO



LEYENDA GENERAL

- Extensión del plano de detalle 1
- Extensión del plano de detalle 2
- Límite del sector S-1
- Árbol individual



Plano de situación ficha 2373

FICHAS DEL INVENTARIO DE PIES ARBÓREOS Y ARBUSTIVOS

Arbusto

Nº de ficha 2374
 Tipo de elemento: Arbusto individual
 Especie: *Quercus ilex*
 Altura (m): 2,5
 Diámetro (m): 4,5

Localización (*): X: 443750
 Y: 4488442
* Localización aproximada, coordenadas UTM (huso 30 N ETRS 1989)

Estado fitosanitario: Bueno



Observaciones:

LEYENDA DEL PLAN PARCIAL:

- DPH Arroyo Valdelacasa
- RU
- RCL
- RCP
- RCPPL
- RCM
- TC
- AT M Valdelatas
- ZV, Parque Central
- ZV, Parques y Jardines
- SUI
- Equipamientos privado
- EQ
- Red Viaria
- RV, Áreas de acompañamiento

Plano de detalle 1 PLAN PARCIAL DEL SECTOR S-1



SECTOR S-1 "LOS CARRILES"



Plano de detalle 2 SITUACIÓN SOBRE ORTOFOTOGRAFÍA DEL ELEMENTO



LEYENDA GENERAL

- Extensión del plano de detalle 1
- Extensión del plano de detalle 2
- Límite del sector S-1
- Árbol individual

Plano de situación ficha 2374

FICHAS DEL INVENTARIO DE PIES ARBÓREOS Y ARBUSTIVOS

Árbol

Nº de ficha 2375
 Tipo de elemento: Árbol individual
 Especie: *Pinus pinea*
 Altura (m): 7
 Perímetro (cm): 91
 Altura de la 1ª rama (m): 5.5
 Diámetro de copa (m): 4

Localización (*): X: 442542
 Y: 4488441
* Localización aproximada, coordenadas UTM (huso 30 N ETRS 1989)

Edad relativa: Joven

Estado fitosanitario:

Bueno

Madera vista: No Copa terciada: No
 Huecos: No Ramas secas: No
 Inclinación: No Daños estructurales: No

Plagas o enfermedades No

Observaciones:



LEYENDA DEL PLAN PARCIAL:

- DPH Arroyo Valdelacasa
- RU
- RCL
- RCP
- RCPPL
- RCM
- TC
- AT M Valdelatas
- ZV, Parque Central
- ZV, Parques y Jardines
- SUI
- Equipamientos privado
- EQ
- Red Viaria
- RV, Áreas de acompañamiento



Plano de detalle 2 SITUACIÓN SOBRE ORTOFOTOGRAFÍA DEL ELEMENTO



LEYENDA GENERAL

- Extensión del plano de detalle 1
- Extensión del plano de detalle 2
- Límite del sector S-1
- Árbol individual



Plano de situación ficha 2375

Plan Parcial del Sector S-1 "Los Carriles"

Anexo VIII. Inventario de pies arbóreos y arbustivos

FICHAS DEL INVENTARIO DE PIES ARBÓREOS Y ARBUSTIVOS

Arbusto

Nº de ficha 2376
 Tipo de elemento: Arbusto individual
 Especie: *Rosa canina*
 Altura (m): 1,5
 Diámetro (m): 2

Localización (*):	X: 443186
* Localización aproximada, coordenadas UTM (huso 30 N ETRS 1989)	Y: 4488441

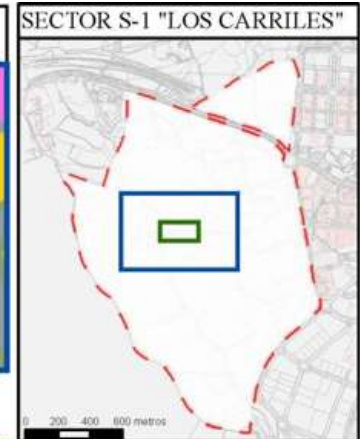
Estado fitosanitario: Bueno



Observaciones:

LEYENDA DEL PLAN PARCIAL:

- DPH Arroyo Valdelacasa
- RU
- RCL
- RCP
- RCPPL
- RCM
- TC
- AT M Valdelatas
- ZV, Parque Central
- ZV, Parques y Jardines
- SUI
- Equipamientos privado
- EQ
- Red Viaria
- RV, Áreas de acompañamiento



Plano de detalle 2 SITUACIÓN SOBRE ORTOFOTOGRAFÍA DEL ELEMENTO



Plano de situación ficha 2376

FICHAS DEL INVENTARIO DE PIES ARBÓREOS Y ARBUSTIVOS

Arbusto

Nº de ficha 2377
 Tipo de elemento: Arbusto individual
 Especie: *Quercus ilex*
 Altura (m): 3,5
 Diámetro (m): 4

Localización (*):	X: 442707
* Localización aproximada, coordenadas UTM (huso 30 N ETRS 1989)	Y: 4488441

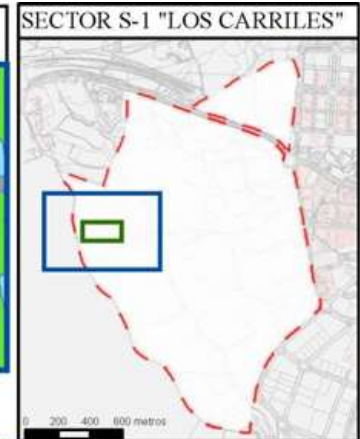
Estado fitosanitario: Bueno



Observaciones:

LEYENDA DEL PLAN PARCIAL:

- DPH Arroyo Valdelacasa
- RU
- RCL
- RCP
- RCPPL
- RCM
- TC
- AT M Valdelatas
- ZV, Parque Central
- ZV, Parques y Jardines
- SUI
- Equipamiento privado
- EQ
- Red Viaria
- RV, Áreas de acompañamiento



Plano de detalle 2 SITUACIÓN SOBRE ORTOFOTOGRAFÍA DEL ELEMENTO



LEYENDA GENERAL

- Extensión del plano de detalle 1
- Extensión del plano de detalle 2
- Límite del sector S-1
- Árbol individual

Plano de situación ficha 2377

FICHAS DEL INVENTARIO DE PIES ARBÓREOS Y ARBUSTIVOS

Arbusto

Nº de ficha 2378
 Tipo de elemento: Arbusto individual
 Especie: *Retama sphaerocarpa*
 Altura (m): 2
 Diámetro (m): 2

Localización (*): X: 443919
 Y: 4488441
* Localización aproximada, coordenadas UTM (huso 30 N ETRS 1989)

Estado fitosanitario: Bueno



Observaciones:

LEYENDA DEL PLAN PARCIAL:

- DPH Arroyo Valdelacasa
- RU
- RCL
- RCP
- RCPPL
- RCM
- TC
- AT M Valdelatas
- ZV, Parque Central
- ZV, Parques y Jardines
- SUI
- Equipamientos privado
- EQ
- Red Viaria
- RV, Áreas de acompañamiento



**Plano de detalle 2
 SITUACIÓN SOBRE ORTOFOTOGRAFÍA DEL ELEMENTO**



FICHAS DEL INVENTARIO DE PIES ARBÓREOS Y ARBUSTIVOS

Árbol

Nº de ficha 2379
 Tipo de elemento: Árbol individual
 Especie: *Pinus pinea*
 Altura (m): 8
 Perímetro (cm): 101
 Altura de la 1ª rama (m): 3.5
 Diámetro de copa (m): 5

Localización (*): X: 442561
 Y: 4488441
* Localización aproximada, coordenadas UTM (huso 30 N ETRS 1989)

Edad relativa: Joven

Estado fitosanitario: Bueno

Madera vista: No Copa terciada: No
 Huecos: No Ramas secas: No
 Inclinación: No Daños estructurales: No

Plagas o enfermedades No



Observaciones:

LEYENDA DEL PLAN PARCIAL:

- DPH Arroyo Valdelacasa
- RU
- RCL
- RCP
- RCPPL
- RCM
- TC
- AT M Valdelatas
- ZV, Parque Central
- ZV, Parques y Jardines
- SUI
- Equipamientos privado
- EQ
- Red Viaria
- RV, Áreas de acompañamiento

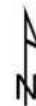


Plano de detalle 2 SITUACIÓN SOBRE ORTOFOTOGRAFÍA DEL ELEMENTO



LEYENDA GENERAL

- Extensión del plano de detalle 1
- Extensión del plano de detalle 2
- Límite del sector S-1
- Árbol individual



Plano de situación ficha 2379

Plan Parcial del Sector S-1 "Los Carriles"

Anexo VIII. Inventario de pies arbóreos y arbustivos

FICHAS DEL INVENTARIO DE PIES ARBÓREOS Y ARBUSTIVOS

Árbol

Nº de ficha 2380
 Tipo de elemento: Árbol individual
 Especie: *Pinus pinea*
 Altura (m): 7,5
 Perímetro (cm): 94
 Altura de la 1ª rama (m): 4
 Diámetro de copa (m): 4

Localización (*): X: 442554
 Y: 4488440
* Localización aproximada, coordenadas UTM (huso 30 N ETRS 1989)

Edad relativa: Joven

Estado fitosanitario:

Bueno

Madera vista: No Copa terciada: No
 Huecos: No Ramas secas: No
 Inclinación: No Daños estructurales: No

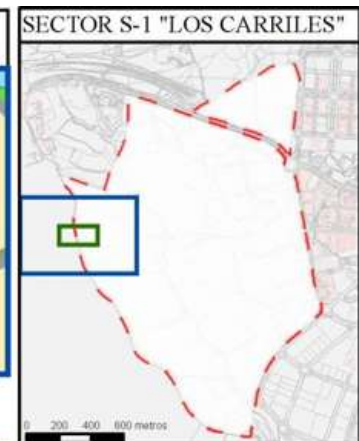
Plagas o enfermedades No



Observaciones:

LEYENDA DEL PLAN PARCIAL:

- DPH Arroyo Valdelacasa
- RU
- RCL
- RCP
- RCPPL
- RCM
- TC
- AT M Valdelatas
- ZV, Parque Central
- ZV, Parques y Jardines
- SUI
- Equipamientos privado
- EQ
- Red Viaria
- RV, Áreas de acompañamiento



Plano de detalle 2 SITUACIÓN SOBRE ORTOFOTOGRAFÍA DEL ELEMENTO



LEYENDA GENERAL

- Extensión del plano de detalle 1
- Extensión del plano de detalle 2
- Límite del sector S-1
- Árbol individual



Plano de situación ficha 2380

Plan Parcial del Sector S-1 "Los Carriles"

Anexo VIII. Inventario de pies arbóreos y arbustivos

Noviembre de 2017

FICHAS DEL INVENTARIO DE PIES ARBÓREOS Y ARBUSTIVOS

Arbusto

Nº de ficha 2381
 Tipo de elemento: Arbusto individual
 Especie: *Ulmus pumila*
 Altura (m): 2
 Diámetro (m): 1,5

Localización (*): X: 443940
 Y: 4488440
* Localización aproximada, coordenadas UTM (huso 30 N ETRS 1989)

Estado fitosanitario: Bueno



Observaciones:

LEYENDA DEL PLAN PARCIAL:

- DPH Arroyo Valdelacasa
- RU
- RCL
- RCP
- RCPPL
- RCM
- TC
- AT M Valdelatas
- ZV, Parque Central
- ZV, Parques y Jardines
- SUI
- Equipamientos privado
- EQ
- Red Viaria
- RV, Áreas de acompañamiento

Plano de detalle 1 PLAN PARCIAL DEL SECTOR S-1



SECTOR S-1 "LOS CARRILES"



Plano de detalle 2 SITUACIÓN SOBRE ORTOFOTOGRAFÍA DEL ELEMENTO



LEYENDA GENERAL

- Extensión del plano de detalle 1
- Extensión del plano de detalle 2
- Límite del sector S-1
- Árbol individual

Plano de situación ficha 2381

FICHAS DEL INVENTARIO DE PIES ARBÓREOS Y ARBUSTIVOS

Arbusto

Nº de ficha 2382
 Tipo de elemento: Arbusto individual
 Especie: *Quercus ilex*
 Altura (m): 3,5
 Diámetro (m): 4

Localización (*):	X: 442957
* Localización aproximada, coordenadas UTM (huso 30 N ETRS 1989)	Y: 4488440

Estado fitosanitario: Bueno



Observaciones:

LEYENDA DEL PLAN PARCIAL:

- DPH Arroyo Valdelacasa
- RU
- RCL
- RCP
- RCPPL
- RCM
- TC
- AT M Valdelatas
- ZV, Parque Central
- ZV, Parques y Jardines
- SUI
- Equipamientos privado
- EQ
- Red Viaria
- RV, Áreas de acompañamiento



**Plano de detalle 2
 SITUACIÓN SOBRE ORTOFOTOGRAFÍA DEL ELEMENTO**



LEYENDA GENERAL

- Extensión del plano de detalle 1
- Extensión del plano de detalle 2
- Límite del sector S-1
- Árbol individual



Plano de situación ficha 2382

FICHAS DEL INVENTARIO DE PIES ARBÓREOS Y ARBUSTIVOS

Arbusto

Nº de ficha 2383
 Tipo de elemento: Agrupación de arbustos
 Especie: *Retama sphaerocarpa*
 Altura (m): 3,5
 Diámetro medio (m): 4
 Especies acompañantes: No

Estado fitosanitario: Bueno

Localización (*): X: 442693
 Y: 4488440
* Localización aproximada, coordenadas UTM (huso 30 N ETRS 1989)

Grado de recubrimiento: 25-50
 Superficie (m²): 691



Observaciones:

LEYENDA DEL PLAN PARCIAL:

-  DPH Arroyo Valdelacasa
-  RU
-  RCL
-  RCP
-  RCPPL
-  RCM
-  TC
-  AT M Valdelatas
-  ZV, Parque Central
-  ZV, Parques y Jardines
-  SUI
-  Equipamientos privado
-  EQ
-  Red Viaria
-  RV, Áreas de acompañamiento

Plano de detalle 1 PLAN PARCIAL DEL SECTOR S-1



SECTOR S-1 "LOS CARRILES"

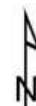


Plano de detalle 2 SITUACIÓN SOBRE ORTOFOTOGRAFÍA DEL ELEMENTO



LEYENDA GENERAL

-  Extensión del plano de detalle 1
-  Extensión del plano de detalle 2
-  Límite del sector S-1
-  Agrupación de arbustos



Plano de situación ficha 2383

FICHAS DEL INVENTARIO DE PIES ARBÓREOS Y ARBUSTIVOS

Árbol

Nº de ficha 2384
 Tipo de elemento: Árbol individual
 Especie: *Pinus pinea*
 Altura (m): 8
 Perímetro (cm): 62
 Altura de la 1ª rama (m): 5
 Diámetro de copa (m): 3

Localización (*): X: 442551
 Y: 4488440
* Localización aproximada, coordenadas UTM (huso 30 N ETRS 1989)

Edad relativa: Joven

Estado fitosanitario:

Bueno

Madera vista: No Copa terciada: No
 Huecos: No Ramas secas: No
 Inclinación: No Daños estructurales: No

Plagas o enfermedades No



Observaciones:

LEYENDA DEL PLAN PARCIAL:

- DPH Arroyo Valdelacasa
- RU
- RCL
- RCP
- RCPPL
- RCM
- TC
- AT M Valdelatas
- ZV, Parque Central
- ZV, Parques y Jardines
- SUI
- Equipamientos privado
- EQ
- Red Viaria
- RV, Áreas de acompañamiento

Plano de detalle 1 PLAN PARCIAL DEL SECTOR S-1



SECTOR S-1 "LOS CARRILES"



Plano de detalle 2 SITUACIÓN SOBRE ORTOFOTOGRAFÍA DEL ELEMENTO



LEYENDA GENERAL

- Extensión del plano de detalle 1
- Extensión del plano de detalle 2
- Límite del sector S-1
- Árbol individual



Plano de situación ficha 2384

FICHAS DEL INVENTARIO DE PIES ARBÓREOS Y ARBUSTIVOS

Árbol

Nº de ficha 2385
 Tipo de elemento: Árbol individual
 Especie: *Pinus pinea*
 Altura (m): 7
 Perímetro (cm): 164
 Altura de la 1ª rama (m): 1.8
 Diámetro de copa (m): 7.5

Localización (*): X: 442577
 Y: 4488439
* Localización aproximada, coordenadas UTM (huso 30 N ETRS 1989)

Edad relativa: Joven

Estado fitosanitario: Bueno

Madera vista: No Copa terciada: No
 Huecos: No Ramas secas: No
 Inclinación: No Daños estructurales: No

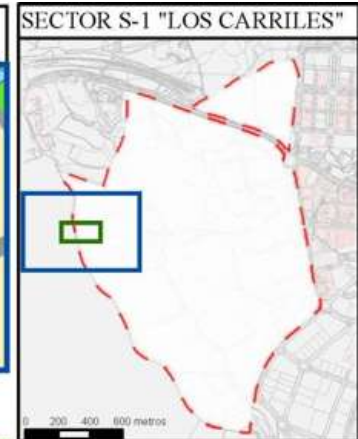
Plagas o enfermedades No



Observaciones:

LEYENDA DEL PLAN PARCIAL:

- DPH Arroyo Valdelacasa
- RU
- RCL
- RCP
- RCPPL
- RCM
- TC
- AT M Valdelatas
- ZV, Parque Central
- ZV, Parques y Jardines
- SUI
- Equipamientos privado
- EQ
- Red Viaria
- RV, Áreas de acompañamiento



Plano de detalle 2 SITUACIÓN SOBRE ORTOFOTOGRAFÍA DEL ELEMENTO



LEYENDA GENERAL

- Extensión del plano de detalle 1
- Extensión del plano de detalle 2
- Límite del sector S-1
- Árbol individual



Plano de situación ficha 2385

FICHAS DEL INVENTARIO DE PIES ARBÓREOS Y ARBUSTIVOS

Arbusto

Nº de ficha 2386
 Tipo de elemento: Arbusto individual
 Especie: *Retama sphaerocarpa*
 Altura (m): 3,5
 Diámetro (m): 5,5

Localización (*):	X: 442636
* Localización aproximada, coordenadas UTM (huso 30 N ETRS 1989)	Y: 4488439

Estado fitosanitario: Bueno



Observaciones:

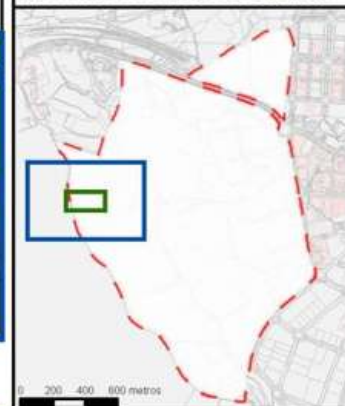
LEYENDA DEL PLAN PARCIAL:

- DPH Arroyo Valdelacasa
- RU
- RCL
- RCP
- RCPPL
- RCM
- TC
- AT M Valdelatas
- ZV, Parque Central
- ZV, Parques y Jardines
- SUI
- Equipamientos privado
- EQ
- Red Viaria
- RV, Áreas de acompañamiento

Plano de detalle 1 PLAN PARCIAL DEL SECTOR S-1



SECTOR S-1 "LOS CARRILES"

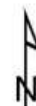


Plano de detalle 2 SITUACIÓN SOBRE ORTOFOTOGRAFÍA DEL ELEMENTO



LEYENDA GENERAL

- Extensión del plano de detalle 1
- Extensión del plano de detalle 2
- Límite del sector S-1
- Árbol individual



Plano de situación ficha 2386

FICHAS DEL INVENTARIO DE PIES ARBÓREOS Y ARBUSTIVOS

Árbol

Nº de ficha 2387
 Tipo de elemento: Árbol individual
 Especie: *Pinus pinea*
 Altura (m): 8,5
 Perímetro (cm): 87
 Altura de la 1ª rama (m): 4.5
 Diámetro de copa (m): 4

Localización (*): X: 442547
 Y: 4488438
* Localización aproximada, coordenadas UTM (huso 30 N ETRS 1989)

Edad relativa: Joven

Estado fitosanitario: Bueno

Madera vista: No Copa terciada: No
 Huecos: No Ramas secas: No
 Inclinación: No Daños estructurales: No

Plagas o enfermedades No



Observaciones:

LEYENDA DEL PLAN PARCIAL:

- DPH Arroyo Valdelacasa
- RU
- RCL
- RCP
- RCPPL
- RCM
- TC
- AT M Valdelatas
- ZV, Parque Central
- ZV, Parques y Jardines
- SUI
- Equipamientos privado
- EQ
- Red Viaria
- RV, Áreas de acompañamiento

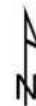


Plano de detalle 2 SITUACIÓN SOBRE ORTOFOTOGRAFÍA DEL ELEMENTO



LEYENDA GENERAL

- Extensión del plano de detalle 1
- Extensión del plano de detalle 2
- Límite del sector S-1
- Árbol individual



Plano de situación ficha 2387

FICHAS DEL INVENTARIO DE PIES ARBÓREOS Y ARBUSTIVOS

Árbol

Nº de ficha 2388
 Tipo de elemento: Árbol individual
 Especie: *Pinus pinea*
 Altura (m): 8,5
 Perímetro (cm): 114
 Altura de la 1ª rama (m): 2.5
 Diámetro de copa (m): 7

Localización (*): X: 442568
 Y: 4488438
* Localización aproximada, coordenadas UTM (huso 30 N ETRS 1989)

Edad relativa: Joven

Estado fitosanitario:

Bueno

Madera vista: No Copa terciada: No
 Huecos: No Ramas secas: No
 Inclinación: No Daños estructurales: No

Plagas o enfermedades No



Observaciones:

LEYENDA DEL PLAN PARCIAL:

- DPH Arroyo Valdelacasa
- RU
- RCL
- RCP
- RCPPL
- RCM
- TC
- AT M Valdelatas
- ZV, Parque Central
- ZV, Parques y Jardines
- SUI
- Equipamientos privado
- EQ
- Red Viaria
- RV, Áreas de acompañamiento



Plano de detalle 2 SITUACIÓN SOBRE ORTOFOTOGRAFÍA DEL ELEMENTO



LEYENDA GENERAL

- Extensión del plano de detalle 1
- Extensión del plano de detalle 2
- Límite del sector S-1
- Árbol individual



Plano de situación ficha 2388

FICHAS DEL INVENTARIO DE PIES ARBÓREOS Y ARBUSTIVOS

Arbusto

Nº de ficha 2389
 Tipo de elemento: Agrupación de arbustos
 Especie: *Rosa canina*
 Altura (m): 2,5
 Diámetro medio (m): 2
 Especies acompañantes: No

Localización (*): X: 443324
 Y: 4488438
* Localización aproximada, coordenadas UTM (huso 30 N ETRS 1989)

Grado de recubrimiento: 25-50
 Superficie (m²): 84

Estado fitosanitario: Bueno



Observaciones:

LEYENDA DEL PLAN PARCIAL:

- DPH Arroyo Valdelacasa
- RU
- RCL
- RCP
- RCPPL
- RCM
- TC
- AT M Valdelatas
- ZV, Parque Central
- ZV, Parques y Jardines
- SUI
- Equipamientos privado
- EQ
- Red Viaria
- RV, Áreas de acompañamiento



Plano de detalle 2 SITUACIÓN SOBRE ORTOFOTOGRAFÍA DEL ELEMENTO



LEYENDA GENERAL

- Extensión del plano de detalle 1
- Extensión del plano de detalle 2
- Límite del sector S-1
- Agrupación de arbustos

Plano de situación ficha 2389

FICHAS DEL INVENTARIO DE PIES ARBÓREOS Y ARBUSTIVOS

Árbol

Nº de ficha 2390
 Tipo de elemento: Árbol individual
 Especie: *Pinus pinea*
 Altura (m): 8
 Perímetro (cm): 98
 Altura de la 1ª rama (m): 5
 Diámetro de copa (m): 5

Localización (*): X: 442554
 Y: 4488438
* Localización aproximada, coordenadas UTM (huso 30 N ETRS 1989)

Edad relativa: Joven

Estado fitosanitario: Bueno
 Madera vista: No Copa terciada: No
 Huecos: No Ramas secas: No
 Inclinación: No Daños estructurales: No

Plagas o enfermedades No



Observaciones:

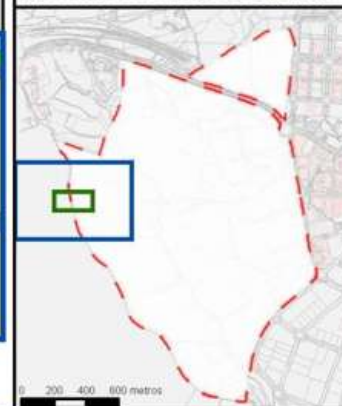
LEYENDA DEL PLAN PARCIAL:

- DPH Arroyo Valdelacasa
- RU
- RCL
- RCP
- RCPPL
- RCM
- TC
- AT M Valdelatas
- ZV, Parque Central
- ZV, Parques y Jardines
- SUI
- Equipamientos privado
- EQ
- Red Viaria
- RV, Áreas de acompañamiento

Plano de detalle 1 PLAN PARCIAL DEL SECTOR S-1



SECTOR S-1 "LOS CARRILES"



Plano de detalle 2 SITUACIÓN SOBRE ORTOFOTOGRAFÍA DEL ELEMENTO



LEYENDA GENERAL

- Extensión del plano de detalle 1
- Extensión del plano de detalle 2
- Límite del sector S-1
- Árbol individual

Plano de situación ficha 2390

FICHAS DEL INVENTARIO DE PIES ARBÓREOS Y ARBUSTIVOS

Árbol

Nº de ficha 2391
 Tipo de elemento: Árbol individual
 Especie: *Pinus pinea*
 Altura (m): 6
 Perímetro (cm): 60
 Altura de la 1ª rama (m): 3.5
 Diámetro de copa (m): 3

Localización (*): X: 442544
 Y: 4488438
* Localización aproximada, coordenadas UTM (huso 30 N ETRS 1989)

Edad relativa: Joven

Estado fitosanitario: Bueno

Madera vista: No Copa terciada: No
 Huecos: No Ramas secas: No
 Inclinación: 40° Daños estructurales: No

Plagas o enfermedades No



Observaciones:

LEYENDA DEL PLAN PARCIAL:

- DPH Arroyo Valdelacasa
- RU
- RCL
- RCP
- RCPPL
- RCM
- TC
- AT M Valdelatas
- ZV, Parque Central
- ZV, Parques y Jardines
- SUI
- Equipamientos privado
- EQ
- Red Viaria
- RV, Áreas de acompañamiento

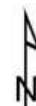


Plano de detalle 2 SITUACIÓN SOBRE ORTOFOTOGRAFÍA DEL ELEMENTO



LEYENDA GENERAL

- Extensión del plano de detalle 1
- Extensión del plano de detalle 2
- Límite del sector S-1
- Árbol individual



Plano de situación ficha 2391

Plan Parcial del Sector S-1 "Los Carriles"

Anexo VIII. Inventario de pies arbóreos y arbustivos

FICHAS DEL INVENTARIO DE PIES ARBÓREOS Y ARBUSTIVOS

Árbol

Nº de ficha 2392
 Tipo de elemento: Árbol individual
 Especie: *Pinus pinea*
 Altura (m): 8
 Perímetro (cm): 99
 Altura de la 1ª rama (m): 5.5
 Diámetro de copa (m): 5.5

Localización (*): X: 442550
 Y: 4488437
* Localización aproximada, coordenadas UTM (huso 30 N ETRS 1989)

Edad relativa: Joven

Estado fitosanitario: Bueno
 Madera vista: No Copa terciada: No
 Huecos: No Ramas secas: No
 Inclinación: No Daños estructurales: No

Plagas o enfermedades No



Observaciones:

LEYENDA DEL PLAN PARCIAL:

- DPH Arroyo Valdelacasa
- RU
- RCL
- RCP
- RCPPL
- RCM
- TC
- AT M Valdelatas
- ZV, Parque Central
- ZV, Parques y Jardines
- SUI
- Equipamientos privado
- EQ
- Red Viaria
- RV, Áreas de acompañamiento

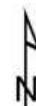


Plano de detalle 2 SITUACIÓN SOBRE ORTOFOTOGRAFÍA DEL ELEMENTO



LEYENDA GENERAL

- Extensión del plano de detalle 1
- Extensión del plano de detalle 2
- Límite del sector S-1
- Árbol individual



Plano de situación ficha 2392

FICHAS DEL INVENTARIO DE PIES ARBÓREOS Y ARBUSTIVOS

Árbol

Nº de ficha 2393
 Tipo de elemento: Agrupación de brotes de cepa
 Especie: *Prunus dulcis*
 Altura media (m): 5
 Perímetro medio (cm): 40
 Altura de la 1ª rama (m): 0.2
 Diámetro de copa medio (5

Localización (*): X: 443932
 * Localización aproximada, coordenadas UTM (huso 30 N ETRS 1989) Y: 4488436

Edad relativa: Joven

Estado fitosanitario:

Bueno

Madera vista: No Copa terciada: No
 Huecos: No Ramas secas: No
 Inclinación: No Daños estructurales: No

Plagas o enfermedades No



Observaciones:

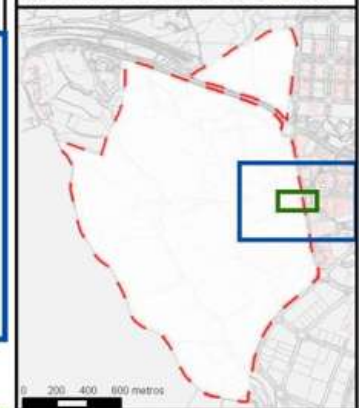
LEYENDA DEL PLAN PARCIAL:

- DPH Arroyo Valdelacasa
- RU
- RCL
- RCP
- RCPPL
- RCM
- TC
- AT M Valdelatas
- ZV, Parque Central
- ZV, Parques y Jardines
- SUI
- Equipamientos privado
- EQ
- Red Viaria
- RV, Áreas de acompañamiento

Plano de detalle 1
 PLAN PARCIAL DEL SECTOR S-1



SECTOR S-1 "LOS CARRILES"



Plano de detalle 2
 SITUACIÓN SOBRE ORTOFOTOGRAFÍA DEL ELEMENTO



LEYENDA GENERAL

- Extensión del plano de detalle 1
- Extensión del plano de detalle 2
- Límite del sector S-1
- Árbol individual



Plano de situación ficha 2393

FICHAS DEL INVENTARIO DE PIES ARBÓREOS Y ARBUSTIVOS

Árbol

Nº de ficha 2394
 Tipo de elemento: Árbol individual
 Especie: *Pinus pinea*
 Altura (m): 8,5
 Perímetro (cm): 91
 Altura de la 1ª rama (m): 2
 Diámetro de copa (m): 4.5

Localización (*): X: 442553
 Y: 4488435
* Localización aproximada, coordenadas UTM (huso 30 N ETRS 1989)

Edad relativa: Joven

Estado fitosanitario: Bueno

Madera vista:	No	Copa terciada:	No
Huecos:	No	Ramas secas:	No
Inclinación:	No	Daños estructurales:	No

Plagas o enfermedades No



Observaciones:

LEYENDA DEL PLAN PARCIAL:

- DPH Arroyo Valdelacasa
- RU
- RCL
- RCP
- RCPPL
- RCM
- TC
- AT M Valdelatas
- ZV, Parque Central
- ZV, Parques y Jardines
- SUI
- Equipamientos privado
- EQ
- Red Viaria
- RV, Áreas de acompañamiento



Plano de detalle 2 SITUACIÓN SOBRE ORTOFOTOGRAFÍA DEL ELEMENTO



LEYENDA GENERAL

- Extensión del plano de detalle 1
- Extensión del plano de detalle 2
- Límite del sector S-1
- Árbol individual



Plano de situación ficha 2394

Plan Parcial del Sector S-1 "Los Carriles"

Anexo VIII. Inventario de pies arbóreos y arbustivos

FICHAS DEL INVENTARIO DE PIES ARBÓREOS Y ARBUSTIVOS

Árbol

Nº de ficha 2395
 Tipo de elemento: Árbol individual
 Especie: *Quercus ilex*
 Altura (m): 3
 Perímetro (cm): 35
 Altura de la 1ª rama (m): 0.1
 Diámetro de copa (m): 3

Localización (*): X: 442651
 Y: 4488435
* Localización aproximada, coordenadas UTM (huso 30 N ETRS 1989)

Edad relativa: Joven

Estado fitosanitario: Bueno

Madera vista: No Copa terciada: No
 Huecos: No Ramas secas: No
 Inclinación: No Daños estructurales: No

Plagas o enfermedades No



Observaciones:

LEYENDA DEL PLAN PARCIAL:

- DPH Arroyo Valdelacasa
- RU
- RCL
- RCP
- RCPPL
- RCM
- TC
- AT M Valdelatas
- ZV, Parque Central
- ZV, Parques y Jardines
- SUI
- Equipamientos privado
- EQ
- Red Viaria
- RV, Áreas de acompañamiento

Plano de detalle 1 PLAN PARCIAL DEL SECTOR S-1



SECTOR S-1 "LOS CARRILES"



Plano de detalle 2 SITUACIÓN SOBRE ORTOFOTOGRAFÍA DEL ELEMENTO



LEYENDA GENERAL

- Extensión del plano de detalle 1
- Extensión del plano de detalle 2
- Límite del sector S-1
- Árbol individual

Plano de situación ficha 2395

FICHAS DEL INVENTARIO DE PIES ARBÓREOS Y ARBUSTIVOS

Arbusto

Nº de ficha 2396
 Tipo de elemento: Arbusto individual
 Especie: *Rosa canina*
 Altura (m): 1,5
 Diámetro (m): 1,5

Localización (*): X: 443228
 Y: 4488435
* Localización aproximada, coordenadas UTM (huso 30 N ETRS 1989)

Estado fitosanitario: Bueno




Observaciones:

LEYENDA DEL PLAN PARCIAL:

- DPH Arroyo Valdelacasa
- RU
- RCL
- RCP
- RCPPL
- RCM
- TC
- AT M Valdelatas
- ZV, Parque Central
- ZV, Parques y Jardines
- SUI
- Equipamientos privado
- EQ
- Red Viaria
- RV, Áreas de acompañamiento



**Plano de detalle 2
SITUACIÓN SOBRE ORTOFOTOGRAFÍA DEL ELEMENTO**



FICHAS DEL INVENTARIO DE PIES ARBÓREOS Y ARBUSTIVOS

Árbol

Nº de ficha 2397
 Tipo de elemento: Árbol individual
 Especie: *Pinus pinea*
 Altura (m): 8,5
 Perímetro (cm): 72
 Altura de la 1ª rama (m): 3
 Diámetro de copa (m): 3.5

Localización (*): X: 442549
 Y: 4488434
* Localización aproximada, coordenadas UTM (huso 30 N ETRS 1989)

Edad relativa: Joven

Estado fitosanitario: Bueno
 Madera vista: No Copa terciada: No
 Huecos: No Ramas secas: No
 Inclinación: No Daños estructurales: No

Plagas o enfermedades No



Observaciones:

LEYENDA DEL PLAN PARCIAL:

- DPH Arroyo Valdelacasa
- RU
- RCL
- RCP
- RCPPL
- RCM
- TC
- AT M Valdelatas
- ZV, Parque Central
- ZV, Parques y Jardines
- SUI
- Equipamientos privado
- EQ
- Red Viaria
- RV, Áreas de acompañamiento



Plano de detalle 2 SITUACIÓN SOBRE ORTOFOTOGRAFÍA DEL ELEMENTO



LEYENDA GENERAL

- Extensión del plano de detalle 1
- Extensión del plano de detalle 2
- Límite del sector S-1
- Árbol individual



Plano de situación ficha 2397

FICHAS DEL INVENTARIO DE PIES ARBÓREOS Y ARBUSTIVOS

Árbol

Nº de ficha 2398
 Tipo de elemento: Árbol individual
 Especie: *Pinus pinea*
 Altura (m): 8
 Perímetro (cm): 83
 Altura de la 1ª rama (m): 2
 Diámetro de copa (m): 4

Localización (*): X: 442576
 Y: 4488434
* Localización aproximada, coordenadas UTM (huso 30 N ETRS 1989)

Edad relativa: Joven

Estado fitosanitario:

Bueno

Madera vista: No Copa terciada: No
 Huecos: No Ramas secas: No
 Inclinación: No Daños estructurales: No

Plagas o enfermedades No

Observaciones:



LEYENDA DEL PLAN PARCIAL:

- DPH Arroyo Valdelacasa
- RU
- RCL
- RCP
- RCPPL
- RCM
- TC
- AT M Valdelatas
- ZV, Parque Central
- ZV, Parques y Jardines
- SUI
- Equipamientos privado
- EQ
- Red Viaria
- RV, Áreas de acompañamiento



Plano de detalle 2 SITUACIÓN SOBRE ORTOFOTOGRAFÍA DEL ELEMENTO



LEYENDA GENERAL

- Extensión del plano de detalle 1
- Extensión del plano de detalle 2
- Límite del sector S-1
- Árbol individual



Plano de situación ficha 2398

Plan Parcial del Sector S-1 "Los Carriles"

Anexo VIII. Inventario de pies arbóreos y arbustivos

FICHAS DEL INVENTARIO DE PIES ARBÓREOS Y ARBUSTIVOS

Arbusto

Nº de ficha 2399
 Tipo de elemento: Arbusto individual
 Especie: *Quercus ilex*
 Altura (m): 1,5
 Diámetro (m): 1,5

Localización (*): X: 442962
 Y: 4488433
* Localización aproximada, coordenadas UTM (huso 30 N ETRS 1989)

Estado fitosanitario: Bueno



Observaciones:

LEYENDA DEL PLAN PARCIAL:

- DPH Arroyo Valdelacasa
- RU
- RCL
- RCP
- RCPPL
- RCM
- TC
- AT M Valdelatas
- ZV, Parque Central
- ZV, Parques y Jardines
- SUI
- Equipamientos privado
- EQ
- Red Viaria
- RV, Áreas de acompañamiento



Plano de detalle 2
 SITUACIÓN SOBRE ORTOFOTOGRAFÍA DEL ELEMENTO



LEYENDA GENERAL

- Extensión del plano de detalle 1
- Extensión del plano de detalle 2
- Límite del sector S-1
- Árbol individual



Plano de situación ficha 2399

FICHAS DEL INVENTARIO DE PIES ARBÓREOS Y ARBUSTIVOS

Árbol

Nº de ficha 2400
 Tipo de elemento: Árbol individual
 Especie: *Pinus pinea*
 Altura (m): 9
 Perímetro (cm): 86
 Altura de la 1ª rama (m): 2.4
 Diámetro de copa (m): 4

Localización (*): X: 442545
 Y: 4488433
* Localización aproximada, coordenadas UTM (huso 30 N ETRS 1989)

Edad relativa: Joven

Estado fitosanitario: Bueno

Madera vista: No Copa terciada: No
 Huecos: No Ramas secas: No
 Inclinación: No Daños estructurales: No

Plagas o enfermedades No

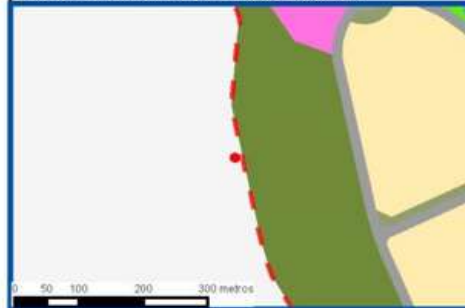


Observaciones:

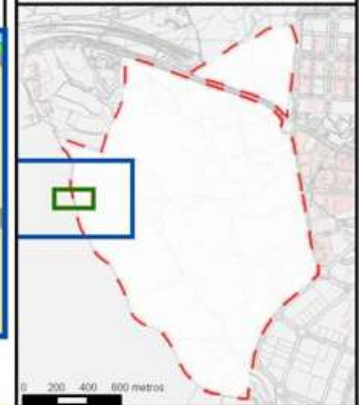
LEYENDA DEL PLAN PARCIAL:

- DPH Arroyo Valdelacasa
- RU
- RCL
- RCP
- RCPPL
- RCM
- TC
- AT M Valdelatas
- ZV, Parque Central
- ZV, Parques y Jardines
- SUI
- Equipamientos privado
- EQ
- Red Viaria
- RV, Áreas de acompañamiento

Plano de detalle 1 PLAN PARCIAL DEL SECTOR S-1



SECTOR S-1 "LOS CARRILES"



Plano de detalle 2 SITUACIÓN SOBRE ORTOFOTOGRAFÍA DEL ELEMENTO



LEYENDA GENERAL

- Extensión del plano de detalle 1
- Extensión del plano de detalle 2
- Límite del sector S-1
- Árbol individual



Plano de situación ficha 2400

Plan Parcial del Sector S-1 "Los Carriles"

Anexo VIII. Inventario de pies arbóreos y arbustivos

Noviembre de 2017

FICHAS DEL INVENTARIO DE PIES ARBÓREOS Y ARBUSTIVOS

Arbusto

Nº de ficha 2401
 Tipo de elemento: Arbusto individual
 Especie: *Ulmus pumila*
 Altura (m): 3,5
 Diámetro (m): 1,5

Localización (*): X: 443941
 Y: 4488433
* Localización aproximada, coordenadas UTM (huso 30 N ETRS 1989)

Estado fitosanitario: Bueno



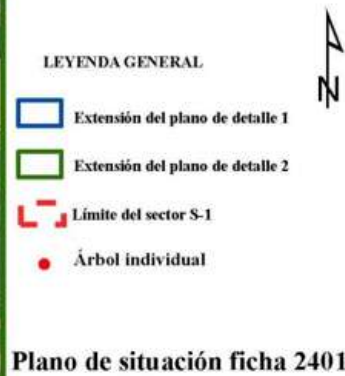
Observaciones:

LEYENDA DEL PLAN PARCIAL:

- DPH Arroyo Valdelacasa
- RU
- RCL
- RCP
- RCPPL
- RCM
- TC
- AT M Valdelatas
- ZV, Parque Central
- ZV, Parques y Jardines
- SUI
- Equipamientos privado
- EQ
- Red Viaria
- RV, Áreas de acompañamiento



Plano de detalle 2
 SITUACIÓN SOBRE ORTOFOTOGRAFÍA DEL ELEMENTO



FICHAS DEL INVENTARIO DE PIES ARBÓREOS Y ARBUSTIVOS

Árbol

Nº de ficha 2402
 Tipo de elemento: Árbol individual
 Especie: *Pinus pinea*
 Altura (m): 8
 Perímetro (cm): 79
 Altura de la 1ª rama (m): 2
 Diámetro de copa (m): 4

Localización (*): X: 442579
 Y: 4488432
* Localización aproximada, coordenadas UTM (huso 30 N ETRS 1989)

Edad relativa: Joven

Estado fitosanitario: Bueno
 Madera vista: No Copa terciada: No
 Huecos: No Ramas secas: No
 Inclinación: No Daños estructurales: No

Plagas o enfermedades No

Observaciones:



LEYENDA DEL PLAN PARCIAL:

- DPH Arroyo Valdelacasa
- RU
- RCL
- RCP
- RCPPL
- RCM
- TC
- AT M Valdelatas
- ZV, Parque Central
- ZV, Parques y Jardines
- SUI
- Equipamientos privado
- EQ
- Red Viaria
- RV, Áreas de acompañamiento



Plano de detalle 2 SITUACIÓN SOBRE ORTOFOTOGRAFÍA DEL ELEMENTO



LEYENDA GENERAL

- Extensión del plano de detalle 1
- Extensión del plano de detalle 2
- Límite del sector S-1
- Árbol individual



Plano de situación ficha 2402

FICHAS DEL INVENTARIO DE PIES ARBÓREOS Y ARBUSTIVOS

Arbusto

Nº de ficha 2403
 Tipo de elemento: Agrupación de arbustos
 Especie: *Retama sphaerocarpa*
 Altura (m): 2,5
 Diámetro medio (m): 3,5
 Especies acompañantes: No

Localización (*): X: 443661
 Y: 4488431
* Localización aproximada, coordenadas UTM (huso 30 N ETRS 1989)

Grado de recubrimiento: 0-25
 Superficie (m²): 255

Estado fitosanitario: Bueno



Observaciones:

LEYENDA DEL PLAN PARCIAL:

- DPH Arroyo Valdelacasa
- RU
- RCL
- RCP
- RCPPL
- RCM
- TC
- AT M Valdelatas
- ZV, Parque Central
- ZV, Parques y Jardines
- SUI
- Equipamientos privado
- EQ
- Red Viaria
- RV, Áreas de acompañamiento



Plano de detalle 2
 SITUACIÓN SOBRE ORTOFOTOGRAFÍA DEL ELEMENTO



LEYENDA GENERAL

- Extensión del plano de detalle 1
- Extensión del plano de detalle 2
- Límite del sector S-1
- Agrupación de arbustos

Plano de situación ficha 2403

FICHAS DEL INVENTARIO DE PIES ARBÓREOS Y ARBUSTIVOS

Árbol

Nº de ficha 2404
 Tipo de elemento: Árbol individual
 Especie: *Quercus ilex*
 Altura (m): 3,5
 Perímetro (cm): 65
 Altura de la 1ª rama (m): 0.1
 Diámetro de copa (m): 3

Localización (*): X: 442621
 Y: 4488431
* Localización aproximada, coordenadas UTM (huso 30 N ETRS 1989)

Edad relativa: Joven

Estado fitosanitario: Bueno
 Madera vista: No Copa terciada: No
 Huecos: No Ramas secas: No
 Inclinación: No Daños estructurales: No

Plagas o enfermedades No




Observaciones:

LEYENDA DEL PLAN PARCIAL:

- DPH Arroyo Valdelacasa
- RU
- RCL
- RCP
- RCPPL
- RCM
- TC
- AT M Valdelatas
- ZV, Parque Central
- ZV, Parques y Jardines
- SUI
- Equipamientos privado
- EQ
- Red Viaria
- RV, Áreas de acompañamiento

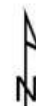


Plano de detalle 2 SITUACIÓN SOBRE ORTOFOTOGRAFÍA DEL ELEMENTO



LEYENDA GENERAL

- Extensión del plano de detalle 1
- Extensión del plano de detalle 2
- Límite del sector S-1
- Árbol individual



Plano de situación ficha 2404

FICHAS DEL INVENTARIO DE PIES ARBÓREOS Y ARBUSTIVOS

Árbol

Nº de ficha 2405
 Tipo de elemento: Árbol individual
 Especie: *Pinus pinea*
 Altura (m): 8
 Perímetro (cm): 63
 Altura de la 1ª rama (m): 2.8
 Diámetro de copa (m): 2.5

Localización (*): X: 442576
 Y: 4488431
* Localización aproximada, coordenadas UTM (huso 30 N ETRS 1989)

Edad relativa: Joven

Estado fitosanitario: Bueno
 Madera vista: No Copa terciada: No
 Huecos: No Ramas secas: No
 Inclinación: 30° Daños estructurales: No

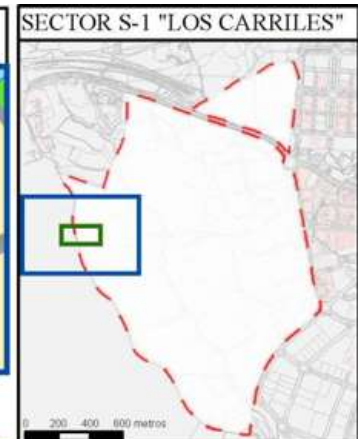
Plagas o enfermedades No



Observaciones:

LEYENDA DEL PLAN PARCIAL:

- DPH Arroyo Valdelacasa
- RU
- RCL
- RCP
- RCPPL
- RCM
- TC
- AT M Valdelatas
- ZV, Parque Central
- ZV, Parques y Jardines
- SUI
- Equipamientos privado
- EQ
- Red Viaria
- RV, Áreas de acompañamiento



**Plano de detalle 2
 SITUACIÓN SOBRE ORTOFOTOGRAFÍA DEL ELEMENTO**



FICHAS DEL INVENTARIO DE PIES ARBÓREOS Y ARBUSTIVOS

Arbusto

Nº de ficha 2406
 Tipo de elemento: Arbusto individual
 Especie: *Retama sphaerocarpa*
 Altura (m): 2,5
 Diámetro (m): 2,5

Localización (*): X: 443154
 Y: 4488430
* Localización aproximada, coordenadas UTM (huso 30 N ETRS 1989)

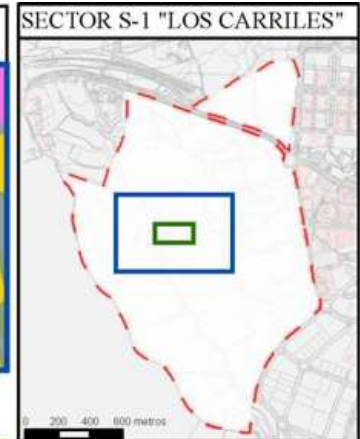
Estado fitosanitario: Bueno



Observaciones:

LEYENDA DEL PLAN PARCIAL:

- DPH Arroyo Valdelacasa
- RU
- RCL
- RCP
- RCPPL
- RCM
- TC
- AT M Valdelatas
- ZV, Parque Central
- ZV, Parques y Jardines
- SUI
- Equipamientos privado
- EQ
- Red Viaria
- RV, Áreas de acompañamiento



Plano de detalle 2 SITUACIÓN SOBRE ORTOFOTOGRAFÍA DEL ELEMENTO



Plano de situación ficha 2406

FICHAS DEL INVENTARIO DE PIES ARBÓREOS Y ARBUSTIVOS

Árbol

Nº de ficha 2407
 Tipo de elemento: Árbol individual
 Especie: *Pinus pinea*
 Altura (m): 9
 Perímetro (cm): 102
 Altura de la 1ª rama (m): 2.5
 Diámetro de copa (m): 4

Localización (*): X: 442573
 Y: 4488430
* Localización aproximada, coordenadas UTM (huso 30 N ETRS 1989)

Edad relativa: Joven

Estado fitosanitario: Bueno

Madera vista: No Copa terciada: No
 Huecos: No Ramas secas: No
 Inclinación: 30° Daños estructurales: No

Plagas o enfermedades No



Observaciones:

LEYENDA DEL PLAN PARCIAL:

- DPH Arroyo Valdelacasa
- RU
- RCL
- RCP
- RCPPL
- RCM
- TC
- AT M Valdelatas
- ZV, Parque Central
- ZV, Parques y Jardines
- SUI
- Equipamientos privado
- EQ
- Red Viaria
- RV, Áreas de acompañamiento



Plano de detalle 2 SITUACIÓN SOBRE ORTOFOTOGRAFÍA DEL ELEMENTO



LEYENDA GENERAL

- Extensión del plano de detalle 1
- Extensión del plano de detalle 2
- Límite del sector S-1
- Árbol individual



Plano de situación ficha 2407

FICHAS DEL INVENTARIO DE PIES ARBÓREOS Y ARBUSTIVOS

Arbusto

Nº de ficha 2408
 Tipo de elemento: Arbusto individual
 Especie: *Retama sphaerocarpa*
 Altura (m): 1,5
 Diámetro (m): 2,5

Localización (*): X: 443213
 Y: 4488430
* Localización aproximada, coordenadas UTM (huso 30 N ETRS 1989)

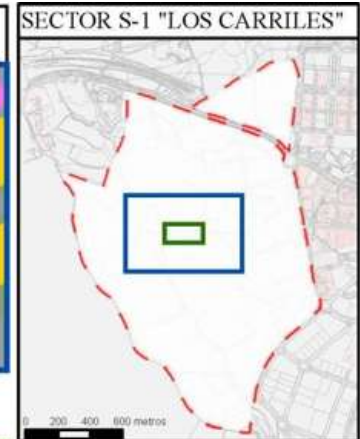
Estado fitosanitario: Bueno



Observaciones:

LEYENDA DEL PLAN PARCIAL:

- DPH Arroyo Valdelacasa
- RU
- RCL
- RCP
- RCPPL
- RCM
- TC
- AT M Valdelatas
- ZV, Parque Central
- ZV, Parques y Jardines
- SUI
- Equipamientos privado
- EQ
- Red Viaria
- RV, Áreas de acompañamiento



Plano de detalle 2
 SITUACIÓN SOBRE ORTOFOTOGRAFÍA DEL ELEMENTO



FICHAS DEL INVENTARIO DE PIES ARBÓREOS Y ARBUSTIVOS

Árbol

Nº de ficha 2409
 Tipo de elemento: Árbol individual
 Especie: *Pinus pinea*
 Altura (m): 8,5
 Perímetro (cm): 83
 Altura de la 1ª rama (m): 1.3
 Diámetro de copa (m): 4

Localización (*): X: 442579
 Y: 4488429
* Localización aproximada, coordenadas UTM (huso 30 N ETRS 1989)

Edad relativa: Joven

Estado fitosanitario: Bueno
 Madera vista: No Copa terciada: No
 Huecos: No Ramas secas: No
 Inclinación: No Daños estructurales: No

Plagas o enfermedades No



Observaciones:

LEYENDA DEL PLAN PARCIAL:

- DPH Arroyo Valdelacasa
- RU
- RCL
- RCP
- RCPPL
- RCM
- TC
- AT M Valdelatas
- ZV, Parque Central
- ZV, Parques y Jardines
- SUI
- Equipamientos privado
- EQ
- Red Viaria
- RV, Áreas de acompañamiento



Plano de detalle 2 SITUACIÓN SOBRE ORTOFOTOGRAFÍA DEL ELEMENTO



LEYENDA GENERAL

- Extensión del plano de detalle 1
- Extensión del plano de detalle 2
- Límite del sector S-1
- Árbol individual



Plano de situación ficha 2409

FICHAS DEL INVENTARIO DE PIES ARBÓREOS Y ARBUSTIVOS

Arbusto

Nº de ficha 2410
 Tipo de elemento: Agrupación de arbustos
 Especie: *Cytisus scoparius*
 Altura (m): 1
 Diámetro medio (m): 1,5

Especies acompañantes: Lavandula stoechas

Estado fitosanitario: Bueno

Localización (*): X: 443300

* Localización aproximada, coordenadas UTM (huso 30 N ETRS 1989) Y: 4488429

Grado de recubrimiento: 50-75

Superficie (m²): 513



Observaciones:

LEYENDA DEL PLAN PARCIAL:

-  DPH Arroyo Valdelacasa
-  RU
-  RCL
-  RCP
-  RCPPL
-  RCM
-  TC
-  AT M Valdelatas
-  ZV, Parque Central
-  ZV, Parques y Jardines
-  SUI
-  Equipamientos privado
-  EQ
-  Red Viaria
-  RV, Áreas de acompañamiento

Plano de detalle 1 PLAN PARCIAL DEL SECTOR S-1




SECTOR S-1 "LOS CARRILES"



Plano de detalle 2 SITUACIÓN SOBRE ORTOFOTOGRAFÍA DEL ELEMENTO



LEYENDA GENERAL

-  Extensión del plano de detalle 1
-  Extensión del plano de detalle 2
-  Límite del sector S-1
-  Agrupación de arbustos

Plano de situación ficha 2410

FICHAS DEL INVENTARIO DE PIES ARBÓREOS Y ARBUSTIVOS

Árbol

Nº de ficha 2411
 Tipo de elemento: Árbol individual
 Especie: *Pinus pinea*
 Altura (m): 9,5
 Perímetro (cm): 65
 Altura de la 1ª rama (m): 5.5
 Diámetro de copa (m): 2

Localización (*): X: 442571
 Y: 4488429
* Localización aproximada, coordenadas UTM (huso 30 N ETRS 1989)

Edad relativa: Joven

Estado fitosanitario: Regular
 Madera vista: No Copa terciada: No
 Huecos: No Ramas secas: No
 Inclinación: No Daños estructurales: No

Plagas o enfermedades: Bolsón de procesionaria



Observaciones:

LEYENDA DEL PLAN PARCIAL:

- DPH Arroyo Valdelacasa
- RU
- RCL
- RCP
- RCPPL
- RCM
- TC
- AT M Valdelatas
- ZV, Parque Central
- ZV, Parques y Jardines
- SUI
- Equipamientos privado
- EQ
- Red Viaria
- RV, Áreas de acompañamiento

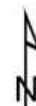


Plano de detalle 2 SITUACIÓN SOBRE ORTOFOTOGRAFÍA DEL ELEMENTO



LEYENDA GENERAL

- Extensión del plano de detalle 1
- Extensión del plano de detalle 2
- Límite del sector S-1
- Árbol individual



Plano de situación ficha 2411

FICHAS DEL INVENTARIO DE PIES ARBÓREOS Y ARBUSTIVOS

Árbol

Nº de ficha 2412
 Tipo de elemento: Árbol individual
 Especie: *Pinus pinea*
 Altura (m): 9
 Perímetro (cm): 63
 Altura de la 1ª rama (m): 7.5
 Diámetro de copa (m): 2

Localización (*): X: 442559
 Y: 4488429
* Localización aproximada, coordenadas UTM (huso 30 N ETRS 1989)

Edad relativa: Joven

Estado fitosanitario: Bueno

Madera vista: No Copa terciada: No
 Huecos: No Ramas secas: No
 Inclinación: No Daños estructurales: No

Plagas o enfermedades No



Observaciones:

LEYENDA DEL PLAN PARCIAL:

- DPH Arroyo Valdelacasa
- RU
- RCL
- RCP
- RCPPL
- RCM
- TC
- AT M Valdelatas
- ZV, Parque Central
- ZV, Parques y Jardines
- SUI
- Equipamientos privado
- EQ
- Red Viaria
- RV, Áreas de acompañamiento

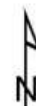


Plano de detalle 2 SITUACIÓN SOBRE ORTOFOTOGRAFÍA DEL ELEMENTO



LEYENDA GENERAL

- Extensión del plano de detalle 1
- Extensión del plano de detalle 2
- Límite del sector S-1
- Árbol individual



Plano de situación ficha 2412

FICHAS DEL INVENTARIO DE PIES ARBÓREOS Y ARBUSTIVOS

Árbol

Nº de ficha 2413
 Tipo de elemento: Árbol individual
 Especie: *Pinus pinea*
 Altura (m): 9
 Perímetro (cm): 81
 Altura de la 1ª rama (m): 6
 Diámetro de copa (m): 2.5

Localización (*): X: 442566
 Y: 4488428
* Localización aproximada, coordenadas UTM (huso 30 N ETRS 1989)

Edad relativa: Joven

Estado fitosanitario: Bueno
 Madera vista: No Copa terciada: No
 Huecos: No Ramas secas: No
 Inclinación: No Daños estructurales: No

Plagas o enfermedades No



Observaciones:

LEYENDA DEL PLAN PARCIAL:

- DPH Arroyo Valdelacasa
- RU
- RCL
- RCP
- RCPPL
- RCM
- TC
- AT M Valdelatas
- ZV, Parque Central
- ZV, Parques y Jardines
- SUI
- Equipamientos privado
- EQ
- Red Viaria
- RV, Áreas de acompañamiento



Plano de detalle 2 SITUACIÓN SOBRE ORTOFOTOGRAFÍA DEL ELEMENTO



LEYENDA GENERAL

- Extensión del plano de detalle 1
- Extensión del plano de detalle 2
- Límite del sector S-1
- Árbol individual



Plano de situación ficha 2413

FICHAS DEL INVENTARIO DE PIES ARBÓREOS Y ARBUSTIVOS

Árbol

Nº de ficha 2414
 Tipo de elemento: Árbol individual
 Especie: *Pinus pinea*
 Altura (m): 8,5
 Perímetro (cm): 76
 Altura de la 1ª rama (m): 6
 Diámetro de copa (m): 2.5

Localización (*): X: 442556
 Y: 4488428
* Localización aproximada, coordenadas UTM (huso 30 N ETRS 1989)

Edad relativa: Joven

Estado fitosanitario: Bueno
 Madera vista: No Copa terciada: No
 Huecos: No Ramas secas: No
 Inclinación: No Daños estructurales: No

Plagas o enfermedades No



Observaciones:

LEYENDA DEL PLAN PARCIAL:

- DPH Arroyo Valdelacasa
- RU
- RCL
- RCP
- RCPPL
- RCM
- TC
- AT M Valdelatas
- ZV, Parque Central
- ZV, Parques y Jardines
- SUI
- Equipamientos privado
- EQ
- Red Viaria
- RV, Áreas de acompañamiento

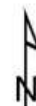


Plano de detalle 2 SITUACIÓN SOBRE ORTOFOTOGRAFÍA DEL ELEMENTO



LEYENDA GENERAL

- Extensión del plano de detalle 1
- Extensión del plano de detalle 2
- Límite del sector S-1
- Árbol individual



Plano de situación ficha 2414

FICHAS DEL INVENTARIO DE PIES ARBÓREOS Y ARBUSTIVOS

Árbol

Nº de ficha 2415
 Tipo de elemento: Árbol individual
 Especie: *Pinus pinea*
 Altura (m): 9
 Perímetro (cm): 67
 Altura de la 1ª rama (m): 5
 Diámetro de copa (m): 2.5

Localización (*): X: 442553
 Y: 4488428
* Localización aproximada, coordenadas UTM (huso 30 N ETRS 1989)

Edad relativa: Joven

Estado fitosanitario: Regular
 Madera vista: No Copa terciada: No
 Huecos: No Ramas secas: No
 Inclinación: No Daños estructurales: Si

Plagas o enfermedades No



Observaciones:

LEYENDA DEL PLAN PARCIAL:

- DPH Arroyo Valdelacasa
- RU
- RCL
- RCP
- RCPPL
- RCM
- TC
- AT M Valdelatas
- ZV, Parque Central
- ZV, Parques y Jardines
- SUI
- Equipamientos privado
- EQ
- Red Viaria
- RV, Áreas de acompañamiento

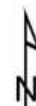


Plano de detalle 2 SITUACIÓN SOBRE ORTOFOTOGRAFÍA DEL ELEMENTO



LEYENDA GENERAL

- Extensión del plano de detalle 1
- Extensión del plano de detalle 2
- Límite del sector S-1
- Árbol individual



Plano de situación ficha 2415

FICHAS DEL INVENTARIO DE PIES ARBÓREOS Y ARBUSTIVOS

Árbol

Nº de ficha 2416
 Tipo de elemento: Árbol individual
 Especie: *Pinus pinea*
 Altura (m): 9
 Perímetro (cm): 132
 Altura de la 1ª rama (m): 2.5
 Diámetro de copa (m): 6.5

Localización (*): X: 442578
 Y: 4488427
* Localización aproximada, coordenadas UTM (huso 30 N ETRS 1989)

Edad relativa: Joven

Estado fitosanitario:

Bueno

Madera vista: No Copa terciada: No
 Huecos: No Ramas secas: No
 Inclinación: No Daños estructurales: No

Plagas o enfermedades No



Observaciones:

LEYENDA DEL PLAN PARCIAL:

- DPH Arroyo Valdelacasa
- RU
- RCL
- RCP
- RCPPL
- RCM
- TC
- AT M Valdelatas
- ZV, Parque Central
- ZV, Parques y Jardines
- SUI
- Equipamientos privado
- EQ
- Red Viaria
- RV, Áreas de acompañamiento

Plano de detalle 1 PLAN PARCIAL DEL SECTOR S-1



SECTOR S-1 "LOS CARRILES"



Plano de detalle 2 SITUACIÓN SOBRE ORTOFOTOGRAFÍA DEL ELEMENTO



LEYENDA GENERAL

- Extensión del plano de detalle 1
- Extensión del plano de detalle 2
- Límite del sector S-1
- Árbol individual



Plano de situación ficha 2416

FICHAS DEL INVENTARIO DE PIES ARBÓREOS Y ARBUSTIVOS

Árbol

Nº de ficha 2417
 Tipo de elemento: Árbol individual
 Especie: *Ulmus pumila*
 Altura (m): 9,5
 Perímetro (cm): 128
 Altura de la 1ª rama (m): 1.8
 Diámetro de copa (m): 7

Localización (*): X: 443722
 Y: 4488427
* Localización aproximada, coordenadas UTM (huso 30 N ETRS 1989)

Edad relativa: Maduro

Estado fitosanitario: Bueno
 Madera vista: No Copa terciada: No
 Huecos: No Ramas secas: Si
 Inclinación: No Daños estructurales: No

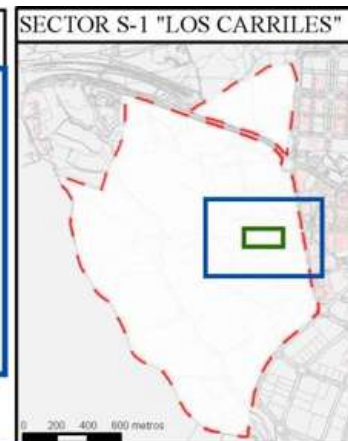
Plagas o enfermedades No



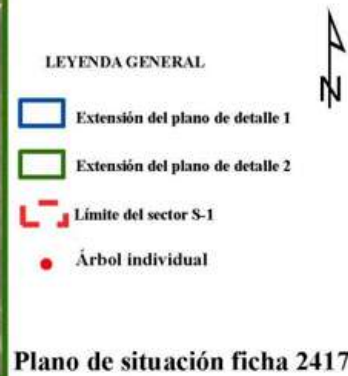
Observaciones:

LEYENDA DEL PLAN PARCIAL:

- DPH Arroyo Valdelacasa
- RU
- RCL
- RCP
- RCPPL
- RCM
- TC
- AT M Valdelatas
- ZV, Parque Central
- ZV, Parques y Jardines
- SUI
- Equipamientos privado
- EQ
- Red Viaria
- RV, Áreas de acompañamiento



Plano de detalle 2
 SITUACIÓN SOBRE ORTOFOTOGRAFÍA DEL ELEMENTO



FICHAS DEL INVENTARIO DE PIES ARBÓREOS Y ARBUSTIVOS

Árbol

Nº de ficha 2418
 Tipo de elemento: Árbol individual
 Especie: *Pinus pinea*
 Altura (m): 8,5
 Perímetro (cm): 81
 Altura de la 1ª rama (m): 3
 Diámetro de copa (m): 2.5

Localización (*): X: 442549
 Y: 4488427
* Localización aproximada, coordenadas UTM (huso 30 N ETRS 1989)

Edad relativa: Joven

Estado fitosanitario: Bueno
 Madera vista: No Copa terciada: No
 Huecos: No Ramas secas: No
 Inclinación: No Daños estructurales: No

Plagas o enfermedades No



Observaciones:

LEYENDA DEL PLAN PARCIAL:

- DPH Arroyo Valdelacasa
- RU
- RCL
- RCP
- RCPPL
- RCM
- TC
- AT M Valdelatas
- ZV, Parque Central
- ZV, Parques y Jardines
- SUI
- Equipamientos privado
- EQ
- Red Viaria
- RV, Áreas de acompañamiento

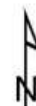


Plano de detalle 2 SITUACIÓN SOBRE ORTOFOTOGRAFÍA DEL ELEMENTO



LEYENDA GENERAL

- Extensión del plano de detalle 1
- Extensión del plano de detalle 2
- Límite del sector S-1
- Árbol individual



Plano de situación ficha 2418

FICHAS DEL INVENTARIO DE PIES ARBÓREOS Y ARBUSTIVOS

Árbol

Nº de ficha 2419
 Tipo de elemento: Árbol individual
 Especie: *Pinus pinea*
 Altura (m): 5
 Perímetro (cm): 103
 Altura de la 1ª rama (m): 2.4
 Diámetro de copa (m): 6

Estado fitosanitario:

Bueno

Madera vista: No Copa terciada: No
 Huecos: No Ramas secas: No
 Inclinación: 80° Daños estructurales: No

Plagas o enfermedades No

Localización (*): X: 442574
 Y: 4488427
* Localización aproximada, coordenadas UTM (huso 30 N ETRS 1989)

Edad relativa: Joven



Observaciones:

LEYENDA DEL PLAN PARCIAL:

- DPH Arroyo Valdelacasa
- RU
- RCL
- RCP
- RCPPL
- RCM
- TC
- AT M Valdelatas
- ZV, Parque Central
- ZV, Parques y Jardines
- SUI
- Equipamientos privado
- EQ
- Red Viaria
- RV, Áreas de acompañamiento



Plano de detalle 2 SITUACIÓN SOBRE ORTOFOTOGRAFÍA DEL ELEMENTO



LEYENDA GENERAL

- Extensión del plano de detalle 1
- Extensión del plano de detalle 2
- Límite del sector S-1
- Árbol individual



Plano de situación ficha 2419

Plan Parcial del Sector S-1 "Los Carriles"

Anexo VIII. Inventario de pies arbóreos y arbustivos

FICHAS DEL INVENTARIO DE PIES ARBÓREOS Y ARBUSTIVOS

Arbusto

Nº de ficha 2420
 Tipo de elemento: Agrupación de arbustos
 Especie: *Rubus ulmifolius*
 Altura (m): 1,5
 Diámetro medio (m): 2,5
 Especies acompañantes: No

Estado fitosanitario: Bueno

Localización (*): X: 443791
 Y: 4488427
* Localización aproximada, coordenadas UTM (huso 30 N ETRS 1989)

Grado de recubrimiento: 50-75
 Superficie (m²): 68



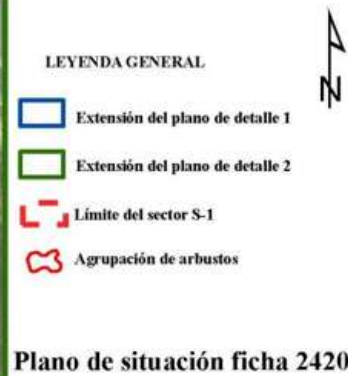
Observaciones:

LEYENDA DEL PLAN PARCIAL:

- DPH Arroyo Valdelacasa
- RU
- RCL
- RCP
- RCPPL
- RCM
- TC
- AT M Valdelatas
- ZV, Parque Central
- ZV, Parques y Jardines
- SUI
- Equipamientos privado
- EQ
- Red Viaria
- RV, Áreas de acompañamiento



Plano de detalle 2
 SITUACIÓN SOBRE ORTOFOTOGRAFÍA DEL ELEMENTO



FICHAS DEL INVENTARIO DE PIES ARBÓREOS Y ARBUSTIVOS

Árbol

Nº de ficha 2421
 Tipo de elemento: Árbol individual
 Especie: *Pinus pinea*
 Altura (m): 9,5
 Perímetro (cm): 125
 Altura de la 1ª rama (m): 4
 Diámetro de copa (m): 5

Localización (*): X: 442572
 Y: 4488427
* Localización aproximada, coordenadas UTM (huso 30 N ETRS 1989)

Edad relativa: Joven

Estado fitosanitario: Bueno

Madera vista: No Copa terciada: No
 Huecos: No Ramas secas: No
 Inclinación: No Daños estructurales: No

Plagas o enfermedades No



Observaciones:

LEYENDA DEL PLAN PARCIAL:

- DPH Arroyo Valdelacasa
- RU
- RCL
- RCP
- RCPPL
- RCM
- TC
- AT M Valdelatas
- ZV, Parque Central
- ZV, Parques y Jardines
- SUI
- Equipamientos privado
- EQ
- Red Viaria
- RV, Áreas de acompañamiento

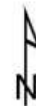


Plano de detalle 2 SITUACIÓN SOBRE ORTOFOTOGRAFÍA DEL ELEMENTO



LEYENDA GENERAL

- Extensión del plano de detalle 1
- Extensión del plano de detalle 2
- Límite del sector S-1
- Árbol individual



Plano de situación ficha 2421

FICHAS DEL INVENTARIO DE PIES ARBÓREOS Y ARBUSTIVOS

Arbusto

Nº de ficha 2422
 Tipo de elemento: Arbusto individual
 Especie: *Quercus ilex*
 Altura (m): 3
 Diámetro (m): 2

Localización (*):	X: 443180
* Localización aproximada, coordenadas UTM (huso 30 N ETRS 1989)	Y: 4488426

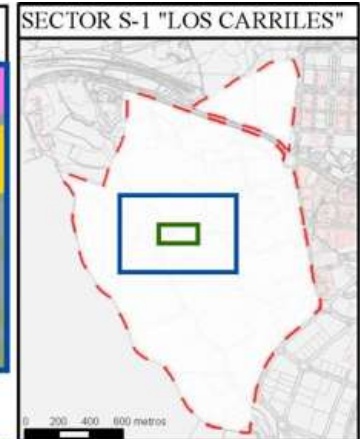
Estado fitosanitario: Bueno



Observaciones:

LEYENDA DEL PLAN PARCIAL:

- DPH Arroyo Valdelacasa
- RU
- RCL
- RCP
- RCPPL
- RCM
- TC
- AT M Valdelatas
- ZV, Parque Central
- ZV, Parques y Jardines
- SUI
- Equipamientos privado
- EQ
- Red Viaria
- RV, Áreas de acompañamiento



Plano de detalle 2 SITUACIÓN SOBRE ORTOFOTOGRAFÍA DEL ELEMENTO



LEYENDA GENERAL

- Extensión del plano de detalle 1
- Extensión del plano de detalle 2
- Límite del sector S-1
- Árbol individual

Plano de situación ficha 2422

FICHAS DEL INVENTARIO DE PIES ARBÓREOS Y ARBUSTIVOS

Árbol

Nº de ficha 2423
 Tipo de elemento: Árbol individual
 Especie: *Pinus pinea*
 Altura (m): 9
 Perímetro (cm): 80
 Altura de la 1ª rama (m): 2.5
 Diámetro de copa (m): 3.5

Localización (*): X: 442561
 Y: 4488426
* Localización aproximada, coordenadas UTM (huso 30 N ETRS 1989)

Edad relativa: Joven

Estado fitosanitario: Bueno
 Madera vista: No Copa terciada: No
 Huecos: No Ramas secas: No
 Inclinación: No Daños estructurales: No

Plagas o enfermedades No



Observaciones:

LEYENDA DEL PLAN PARCIAL:

- DPH Arroyo Valdelacasa
- RU
- RCL
- RCP
- RCPPL
- RCM
- TC
- AT M Valdelatas
- ZV, Parque Central
- ZV, Parques y Jardines
- SUI
- Equipamientos privado
- EQ
- Red Viaria
- RV, Áreas de acompañamiento

Plano de detalle 1 PLAN PARCIAL DEL SECTOR S-1



SECTOR S-1 "LOS CARRILES"



Plano de detalle 2 SITUACIÓN SOBRE ORTOFOTOGRAFÍA DEL ELEMENTO



LEYENDA GENERAL

- Extensión del plano de detalle 1
- Extensión del plano de detalle 2
- Límite del sector S-1
- Árbol individual



Plano de situación ficha 2423

FICHAS DEL INVENTARIO DE PIES ARBÓREOS Y ARBUSTIVOS

Arbusto

Nº de ficha 2424
 Tipo de elemento: Arbusto individual
 Especie: *Quercus ilex*
 Altura (m): 3
 Diámetro (m): 2,5

Localización (*):	X: 443187
* Localización aproximada, coordenadas UTM (huso 30 N ETRS 1989)	Y: 4488426

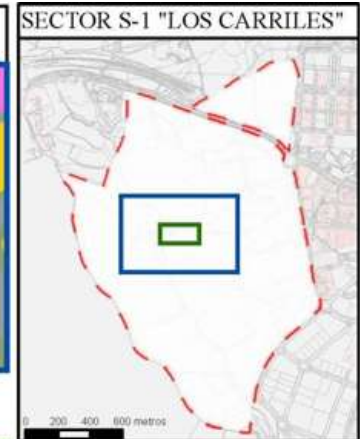
Estado fitosanitario: Bueno



Observaciones:

LEYENDA DEL PLAN PARCIAL:

- DPH Arroyo Valdelacasa
- RU
- RCL
- RCP
- RCPPL
- RCM
- TC
- AT M Valdelatas
- ZV, Parque Central
- ZV, Parques y Jardines
- SUI
- Equipamientos privado
- EQ
- Red Viaria
- RV, Áreas de acompañamiento



Plano de detalle 2 SITUACIÓN SOBRE ORTOFOTOGRAFÍA DEL ELEMENTO



LEYENDA GENERAL

- Extensión del plano de detalle 1
- Extensión del plano de detalle 2
- Límite del sector S-1
- Árbol individual

Plano de situación ficha 2424

FICHAS DEL INVENTARIO DE PIES ARBÓREOS Y ARBUSTIVOS

Árbol

Nº de ficha 2425
 Tipo de elemento: Árbol individual
 Especie: *Pinus pinea*
 Altura (m): 9
 Perímetro (cm): 130
 Altura de la 1ª rama (m): 2.8
 Diámetro de copa (m): 5.5

Localización (*): X: 442569
 Y: 4488426
* Localización aproximada, coordenadas UTM (huso 30 N ETRS 1989)

Edad relativa: Joven

Estado fitosanitario: Bueno
 Madera vista: No Copa terciada: No
 Huecos: No Ramas secas: No
 Inclinación: 50° Daños estructurales: No

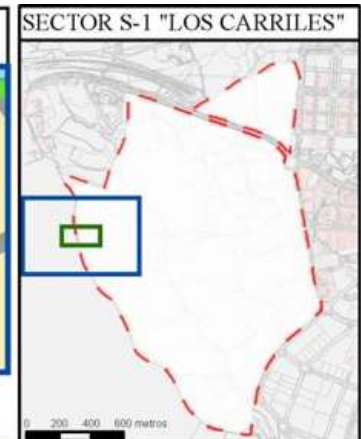
Plagas o enfermedades No



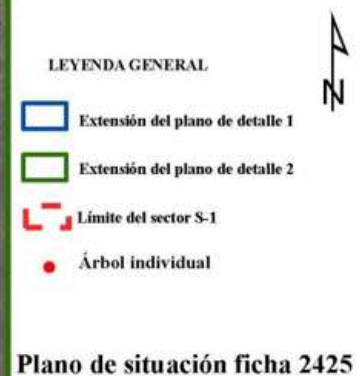
Observaciones:

LEYENDA DEL PLAN PARCIAL:

- DPH Arroyo Valdelacasa
- RU
- RCL
- RCP
- RCPPL
- RCM
- TC
- AT M Valdelatas
- ZV, Parque Central
- ZV, Parques y Jardines
- SUI
- Equipamientos privado
- EQ
- Red Viaria
- RV, Áreas de acompañamiento



Plano de detalle 2
 SITUACIÓN SOBRE ORTOFOTOGRAFÍA DEL ELEMENTO



FICHAS DEL INVENTARIO DE PIES ARBÓREOS Y ARBUSTIVOS

Arbusto

Nº de ficha 2426
 Tipo de elemento: Arbusto individual
 Especie: *Retama sphaerocarpa*
 Altura (m): 3
 Diámetro (m): 4

Localización (*): X: 443264
 Y: 4488426
* Localización aproximada, coordenadas UTM (huso 30 N ETRS 1989)

Estado fitosanitario: Bueno



Observaciones:

LEYENDA DEL PLAN PARCIAL:

- DPH Arroyo Valdelacasa
- RU
- RCL
- RCP
- RCPPL
- RCM
- TC
- AT M Valdelatas
- ZV, Parque Central
- ZV, Parques y Jardines
- SUI
- Equipamientos privado
- EQ
- Red Viaria
- RV, Áreas de acompañamiento



**Plano de detalle 2
 SITUACIÓN SOBRE ORTOFOTOGRAFÍA DEL ELEMENTO**



FICHAS DEL INVENTARIO DE PIES ARBÓREOS Y ARBUSTIVOS

Árbol

Nº de ficha 2427
 Tipo de elemento: Árbol individual
 Especie: *Pinus pinea*
 Altura (m): 9,5
 Perímetro (cm): 90
 Altura de la 1ª rama (m): 2
 Diámetro de copa (m): 3.5

Localización (*): X: 442546
 Y: 4488426
* Localización aproximada, coordenadas UTM (huso 30 N ETRS 1989)

Edad relativa: Joven

Estado fitosanitario: Bueno
 Madera vista: No Copa terciada: No
 Huecos: No Ramas secas: No
 Inclinación: No Daños estructurales: No

Plagas o enfermedades No

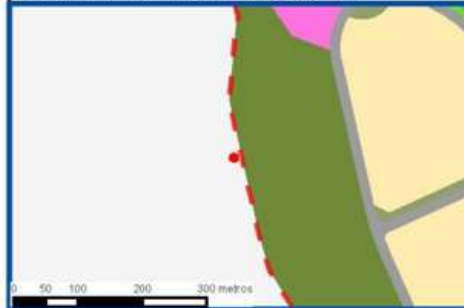


Observaciones:

LEYENDA DEL PLAN PARCIAL:

- DPH Arroyo Valdelacasa
- RU
- RCL
- RCP
- RCPPL
- RCM
- TC
- AT M Valdelatas
- ZV, Parque Central
- ZV, Parques y Jardines
- SUI
- Equipamientos privado
- EQ
- Red Viaria
- RV, Áreas de acompañamiento

Plano de detalle 1 PLAN PARCIAL DEL SECTOR S-1



SECTOR S-1 "LOS CARRILES"



Plano de detalle 2 SITUACIÓN SOBRE ORTOFOTOGRAFÍA DEL ELEMENTO



LEYENDA GENERAL

- Extensión del plano de detalle 1
- Extensión del plano de detalle 2
- Límite del sector S-1
- Árbol individual



Plano de situación ficha 2427

Plan Parcial del Sector S-1 "Los Carriles"

Anexo VIII. Inventario de pies arbóreos y arbustivos

FICHAS DEL INVENTARIO DE PIES ARBÓREOS Y ARBUSTIVOS

Árbol

Nº de ficha 2428
 Tipo de elemento: Árbol individual
 Especie: *Pinus pinea*
 Altura (m): 9
 Perímetro (cm): 87
 Altura de la 1ª rama (m): 2.4
 Diámetro de copa (m): 2.5

Localización (*): X: 442566
 Y: 4488425
* Localización aproximada, coordenadas UTM (huso 30 N ETRS 1989)

Edad relativa: Joven

Estado fitosanitario: Bueno
 Madera vista: No Copa terciada: No
 Huecos: No Ramas secas: No
 Inclinación: No Daños estructurales: No

Plagas o enfermedades No



Observaciones:

LEYENDA DEL PLAN PARCIAL:

- DPH Arroyo Valdelacasa
- RU
- RCL
- RCP
- RCPPL
- RCM
- TC
- AT M Valdelatas
- ZV, Parque Central
- ZV, Parques y Jardines
- SUI
- Equipamientos privado
- EQ
- Red Viaria
- RV, Áreas de acompañamiento



Plano de detalle 2 SITUACIÓN SOBRE ORTOFOTOGRAFÍA DEL ELEMENTO



LEYENDA GENERAL

- Extensión del plano de detalle 1
- Extensión del plano de detalle 2
- Límite del sector S-1
- Árbol individual



Plano de situación ficha 2428

FICHAS DEL INVENTARIO DE PIES ARBÓREOS Y ARBUSTIVOS

Arbusto

Nº de ficha 2429
 Tipo de elemento: Arbusto individual
 Especie: *Rosa canina*
 Altura (m): 2
 Diámetro (m): 3

Localización (*): X: 443244
 Y: 4488425
* Localización aproximada, coordenadas UTM (huso 30 N ETRS 1989)

Estado fitosanitario: Bueno



Observaciones:

LEYENDA DEL PLAN PARCIAL:

- DPH Arroyo Valdelacasa
- RU
- RCL
- RCP
- RCPPL
- RCM
- TC
- AT M Valdelatas
- ZV, Parque Central
- ZV, Parques y Jardines
- SUI
- Equipamientos privado
- EQ
- Red Viaria
- RV, Áreas de acompañamiento



Plano de detalle 2
 SITUACIÓN SOBRE ORTOFOTOGRAFÍA DEL ELEMENTO



LEYENDA GENERAL

- Extensión del plano de detalle 1
- Extensión del plano de detalle 2
- Límite del sector S-1
- Árbol individual



Plano de situación ficha 2429

FICHAS DEL INVENTARIO DE PIES ARBÓREOS Y ARBUSTIVOS

Árbol

Nº de ficha 2430
 Tipo de elemento: Árbol individual
 Especie: *Pinus pinea*
 Altura (m): 10
 Perímetro (cm): 127
 Altura de la 1ª rama (m): 4
 Diámetro de copa (m): 4

Localización (*): X: 442564
 Y: 4488425
* Localización aproximada, coordenadas UTM (huso 30 N ETRS 1989)

Edad relativa: Joven

Estado fitosanitario: Bueno

Madera vista: No Copa terciada: No
 Huecos: No Ramas secas: No
 Inclinación: No Daños estructurales: No

Plagas o enfermedades No



Observaciones:

LEYENDA DEL PLAN PARCIAL:

- DPH Arroyo Valdelacasa
- RU
- RCL
- RCP
- RCPPL
- RCM
- TC
- AT M Valdelatas
- ZV, Parque Central
- ZV, Parques y Jardines
- SUI
- Equipamientos privado
- EQ
- Red Viaria
- RV, Áreas de acompañamiento

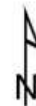


Plano de detalle 2 SITUACIÓN SOBRE ORTOFOTOGRAFÍA DEL ELEMENTO



LEYENDA GENERAL

- Extensión del plano de detalle 1
- Extensión del plano de detalle 2
- Límite del sector S-1
- Árbol individual



Plano de situación ficha 2430

FICHAS DEL INVENTARIO DE PIES ARBÓREOS Y ARBUSTIVOS

Árbol

Nº de ficha 2431
 Tipo de elemento: Árbol individual
 Especie: *Quercus ilex*
 Altura (m): 3
 Perímetro (cm): 28
 Altura de la 1ª rama (m): 0.1
 Diámetro de copa (m): 2.5

Localización (*): X: 442651
 Y: 4488425
* Localización aproximada, coordenadas UTM (huso 30 N ETRS 1989)

Edad relativa: Joven

Estado fitosanitario: Bueno
 Madera vista: No Copa terciada: No
 Huecos: No Ramas secas: No
 Inclinación: No Daños estructurales: No

Plagas o enfermedades No



Observaciones:

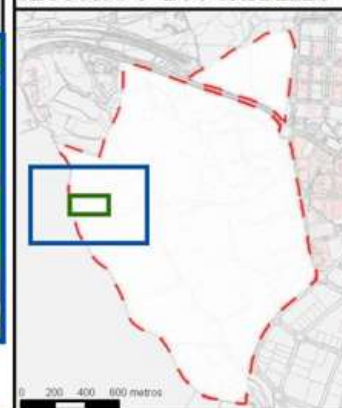
LEYENDA DEL PLAN PARCIAL:

- DPH Arroyo Valdelacasa
- RU
- RCL
- RCP
- RCPPL
- RCM
- TC
- AT M Valdelatas
- ZV, Parque Central
- ZV, Parques y Jardines
- SUI
- Equipamientos privado
- EQ
- Red Viaria
- RV, Áreas de acompañamiento

Plano de detalle 1 PLAN PARCIAL DEL SECTOR S-1



SECTOR S-1 "LOS CARRILES"



Plano de detalle 2 SITUACIÓN SOBRE ORTOFOTOGRAFÍA DEL ELEMENTO



LEYENDA GENERAL

- Extensión del plano de detalle 1
- Extensión del plano de detalle 2
- Límite del sector S-1
- Árbol individual



Plano de situación ficha 2431

FICHAS DEL INVENTARIO DE PIES ARBÓREOS Y ARBUSTIVOS

Árbol

Nº de ficha 2432
 Tipo de elemento: Árbol individual
 Especie: *Pinus pinea*
 Altura (m): 10
 Perímetro (cm): 79
 Altura de la 1ª rama (m): 2
 Diámetro de copa (m): 4.5

Localización (*): X: 442552
 Y: 4488424
* Localización aproximada, coordenadas UTM (huso 30 N ETRS 1989)

Edad relativa: Joven

Estado fitosanitario: Bueno
 Madera vista: No Copa terciada: No
 Huecos: No Ramas secas: No
 Inclinación: No Daños estructurales: No

Plagas o enfermedades No



Observaciones:

LEYENDA DEL PLAN PARCIAL:

- DPH Arroyo Valdelacasa
- RU
- RCL
- RCP
- RCPPL
- RCM
- TC
- AT M Valdelatas
- ZV, Parque Central
- ZV, Parques y Jardines
- SUI
- Equipamientos privado
- EQ
- Red Viaria
- RV, Áreas de acompañamiento



Plano de detalle 2 SITUACIÓN SOBRE ORTOFOTOGRAFÍA DEL ELEMENTO



LEYENDA GENERAL

- Extensión del plano de detalle 1
- Extensión del plano de detalle 2
- Límite del sector S-1
- Árbol individual

Plano de situación ficha 2432

FICHAS DEL INVENTARIO DE PIES ARBÓREOS Y ARBUSTIVOS

Árbol

Nº de ficha 2433
 Tipo de elemento: Árbol individual
 Especie: *Pinus pinea*
 Altura (m): 10
 Perímetro (cm): 138
 Altura de la 1ª rama (m): 3.5
 Diámetro de copa (m): 5.5

Localización (*): X: 442562
 Y: 4488424
* Localización aproximada, coordenadas UTM (huso 30 N ETRS 1989)

Edad relativa: Joven

Estado fitosanitario: Bueno
 Madera vista: No Copa terciada: No
 Huecos: No Ramas secas: No
 Inclinación: 30° Daños estructurales: No

Plagas o enfermedades No



Observaciones:

LEYENDA DEL PLAN PARCIAL:

-  DPH Arroyo Valdelacasa
-  RU
-  RCL
-  RCP
-  RCPPL
-  RCM
-  TC
-  AT M Valdelatas
-  ZV, Parque Central
-  ZV, Parques y Jardines
-  SUI
-  Equipamientos privado
-  EQ
-  Red Viaria
-  RV, Áreas de acompañamiento



Plano de detalle 2 SITUACIÓN SOBRE ORTOFOTOGRAFÍA DEL ELEMENTO



LEYENDA GENERAL

-  Extensión del plano de detalle 1
-  Extensión del plano de detalle 2
-  Límite del sector S-1
-  Árbol individual



Plano de situación ficha 2433

FICHAS DEL INVENTARIO DE PIES ARBÓREOS Y ARBUSTIVOS

Árbol

Nº de ficha 2434
 Tipo de elemento: Árbol individual
 Especie: *Pinus pinea*
 Altura (m): 9,5
 Perímetro (cm): 75
 Altura de la 1ª rama (m): 4
 Diámetro de copa (m): 3.5

Localización (*): X: 442548
 Y: 4488423
* Localización aproximada, coordenadas UTM (huso 30 N ETRS 1989)

Edad relativa: Joven

Estado fitosanitario: Bueno

Madera vista: No Copa terciada: No
 Huecos: No Ramas secas: No
 Inclinación: No Daños estructurales: No

Plagas o enfermedades No



Observaciones:

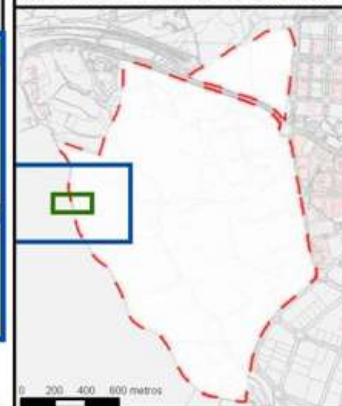
LEYENDA DEL PLAN PARCIAL:

- DPH Arroyo Valdelacasa
- RU
- RCL
- RCP
- RCPPL
- RCM
- TC
- AT M Valdelatas
- ZV, Parque Central
- ZV, Parques y Jardines
- SUI
- Equipamientos privado
- EQ
- Red Viaria
- RV, Áreas de acompañamiento

Plano de detalle 1 PLAN PARCIAL DEL SECTOR S-1



SECTOR S-1 "LOS CARRILES"



Plano de detalle 2 SITUACIÓN SOBRE ORTOFOTOGRAFÍA DEL ELEMENTO



LEYENDA GENERAL

- Extensión del plano de detalle 1
- Extensión del plano de detalle 2
- Límite del sector S-1
- Árbol individual

Plano de situación ficha 2434

FICHAS DEL INVENTARIO DE PIES ARBÓREOS Y ARBUSTIVOS

Árbol

Nº de ficha 2435
 Tipo de elemento: Árbol individual
 Especie: *Pinus pinea*
 Altura (m): 10
 Perímetro (cm): 105
 Altura de la 1ª rama (m): 2.5
 Diámetro de copa (m): 8

Localización (*): X: 442557
 Y: 4488423
* Localización aproximada, coordenadas UTM (huso 30 N ETRS 1989)

Edad relativa: Joven

Estado fitosanitario: Bueno
 Madera vista: No Copa terciada: No
 Huecos: No Ramas secas: No
 Inclinación: No Daños estructurales: No

Plagas o enfermedades No



Observaciones:

LEYENDA DEL PLAN PARCIAL:

-  DPH Arroyo Valdelacasa
-  RU
-  RCL
-  RCP
-  RCPPL
-  RCM
-  TC
-  AT M Valdelatas
-  ZV, Parque Central
-  ZV, Parques y Jardines
-  SUI
-  Equipamientos privado
-  EQ
-  Red Viaria
-  RV, Áreas de acompañamiento

Plano de detalle 1 PLAN PARCIAL DEL SECTOR S-1



SECTOR S-1 "LOS CARRILES"



Plano de detalle 2 SITUACIÓN SOBRE ORTOFOTOGRAFÍA DEL ELEMENTO



LEYENDA GENERAL

-  Extensión del plano de detalle 1
-  Extensión del plano de detalle 2
-  Límite del sector S-1
-  Árbol individual

Plano de situación ficha 2435

FICHAS DEL INVENTARIO DE PIES ARBÓREOS Y ARBUSTIVOS

Árbol

Nº de ficha 2436
 Tipo de elemento: Árbol individual
 Especie: *Pinus pinea*
 Altura (m): 10
 Perímetro (cm): 113
 Altura de la 1ª rama (m): 2.2
 Diámetro de copa (m): 6

Localización (*): X: 442553
 Y: 4488422
* Localización aproximada, coordenadas UTM (huso 30 N ETRS 1989)

Edad relativa: Joven

Estado fitosanitario: Bueno

Madera vista: No Copa terciada: No
 Huecos: No Ramas secas: No
 Inclinación: No Daños estructurales: No

Plagas o enfermedades No

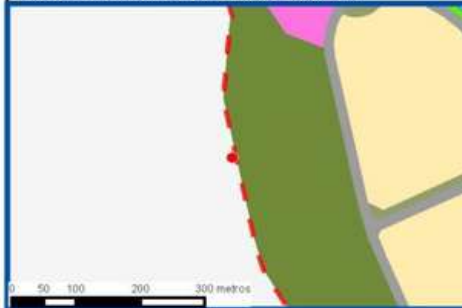


Observaciones:

LEYENDA DEL PLAN PARCIAL:

- DPH Arroyo Valdelacasa
- RU
- RCL
- RCP
- RCPPL
- RCM
- TC
- AT M Valdelatas
- ZV, Parque Central
- ZV, Parques y Jardines
- SUI
- Equipamientos privado
- EQ
- Red Viaria
- RV, Áreas de acompañamiento

Plano de detalle 1 PLAN PARCIAL DEL SECTOR S-1



SECTOR S-1 "LOS CARRILES"



Plano de detalle 2 SITUACIÓN SOBRE ORTOFOTOGRAFÍA DEL ELEMENTO



LEYENDA GENERAL

- Extensión del plano de detalle 1
- Extensión del plano de detalle 2
- Límite del sector S-1
- Árbol individual

Plano de situación ficha 2436

Plan Parcial del Sector S-1 "Los Carriles"

Anexo VIII. Inventario de pies arbóreos y arbustivos

FICHAS DEL INVENTARIO DE PIES ARBÓREOS Y ARBUSTIVOS

Árbol

Nº de ficha 2437
 Tipo de elemento: Árbol individual
 Especie: *Pinus pinea*
 Altura (m): 10
 Perímetro (cm): 124
 Altura de la 1ª rama (m): 2.4
 Diámetro de copa (m): 6.5

Localización (*): X: 442550
 Y: 4488421
* Localización aproximada, coordenadas UTM (huso 30 N ETRS 1989)

Edad relativa: Joven

Estado fitosanitario:

Regular

Madera vista:	No	Copa terciada:	No
Huecos:	No	Ramas secas:	No
Inclinación:	No	Daños estructurales:	No

Plagas o enfermedades Bolsón de procesionaria



Observaciones:

LEYENDA DEL PLAN PARCIAL:

- DPH Arroyo Valdelacasa
- RU
- RCL
- RCP
- RCPPL
- RCM
- TC
- AT M Valdelatas
- ZV, Parque Central
- ZV, Parques y Jardines
- SUI
- Equipamientos privado
- EQ
- Red Viaria
- RV, Áreas de acompañamiento

Plano de detalle 1 PLAN PARCIAL DEL SECTOR S-1



SECTOR S-1 "LOS CARRILES"



Plano de detalle 2 SITUACIÓN SOBRE ORTOFOTOGRAFÍA DEL ELEMENTO



LEYENDA GENERAL

- Extensión del plano de detalle 1
- Extensión del plano de detalle 2
- Límite del sector S-1
- Árbol individual



Plano de situación ficha 2437

Plan Parcial del Sector S-1 "Los Carriles"

Anexo VIII. Inventario de pies arbóreos y arbustivos

FICHAS DEL INVENTARIO DE PIES ARBÓREOS Y ARBUSTIVOS

Arbusto

Nº de ficha 2438
 Tipo de elemento: Arbusto individual
 Especie: *Rosa canina*
 Altura (m): 2,5
 Diámetro (m): 2

Localización (*): X: 443278
 Y: 4488421
* Localización aproximada, coordenadas UTM (huso 30 N ETRS 1989)

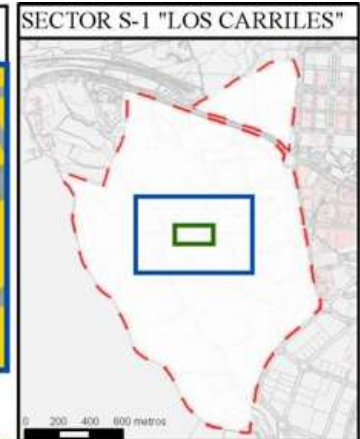
Estado fitosanitario: Bueno



Observaciones:

LEYENDA DEL PLAN PARCIAL:

- DPH Arroyo Valdelacasa
- RU
- RCL
- RCP
- RCPPL
- RCM
- TC
- AT M Valdelatas
- ZV, Parque Central
- ZV, Parques y Jardines
- SUI
- Equipamientos privado
- EQ
- Red Viaria
- RV, Áreas de acompañamiento



Plano de detalle 2
SITUACIÓN SOBRE ORTOFOTOGRAFÍA DEL ELEMENTO



- LEYENDA GENERAL**
- Extensión del plano de detalle 1
 - Extensión del plano de detalle 2
 - Límite del sector S-1
 - Árbol individual

Plano de situación ficha 2438

FICHAS DEL INVENTARIO DE PIES ARBÓREOS Y ARBUSTIVOS

Arbusto

Nº de ficha 2439
 Tipo de elemento: Arbusto individual
 Especie: *Retama sphaerocarpa*
 Altura (m): 2,5
 Diámetro (m): 2,5

Localización (*): X: 443951
 Y: 4488421
* Localización aproximada, coordenadas UTM (huso 30 N ETRS 1989)

Estado fitosanitario: Bueno



Observaciones:

LEYENDA DEL PLAN PARCIAL:

- DPH Arroyo Valdelacasa
- RU
- RCL
- RCP
- RCPPL
- RCM
- TC
- AT M Valdelatas
- ZV, Parque Central
- ZV, Parques y Jardines
- SUI
- Equipamientos privado
- EQ
- Red Viaria
- RV, Áreas de acompañamiento

Plano de detalle 1 PLAN PARCIAL DEL SECTOR S-1



SECTOR S-1 "LOS CARRILES"



Plano de detalle 2 SITUACIÓN SOBRE ORTOFOTOGRAFÍA DEL ELEMENTO



LEYENDA GENERAL

- Extensión del plano de detalle 1
- Extensión del plano de detalle 2
- Límite del sector S-1
- Árbol individual

Plano de situación ficha 2439

FICHAS DEL INVENTARIO DE PIES ARBÓREOS Y ARBUSTIVOS

Arbusto

Nº de ficha 2440
 Tipo de elemento: Arbusto individual
 Especie: *Retama sphaerocarpa*
 Altura (m): 3
 Diámetro (m): 4,5

Localización (*): X: 443164
 Y: 4488420
* Localización aproximada, coordenadas UTM (huso 30 N ETRS 1989)

Estado fitosanitario: Bueno



Observaciones:

LEYENDA DEL PLAN PARCIAL:

- DPH Arroyo Valdelacasa
- RU
- RCL
- RCP
- RCPPL
- RCM
- TC
- AT M Valdelatas
- ZV, Parque Central
- ZV, Parques y Jardines
- SUI
- Equipamiento privado
- EQ
- Red Viaria
- RV, Áreas de acompañamiento

Plano de detalle 1 PLAN PARCIAL DEL SECTOR S-1



SECTOR S-1 "LOS CARRILES"



Plano de detalle 2 SITUACIÓN SOBRE ORTOFOTOGRAFÍA DEL ELEMENTO



LEYENDA GENERAL

- Extensión del plano de detalle 1
- Extensión del plano de detalle 2
- Límite del sector S-1
- Árbol individual

Plano de situación ficha 2440

FICHAS DEL INVENTARIO DE PIES ARBÓREOS Y ARBUSTIVOS

Arbusto

Nº de ficha 2441
 Tipo de elemento: Agrupación de arbustos
 Especie: *Retama sphaerocarpa*
 Altura (m): 2,5
 Diámetro medio (m): 3,5

Especies acompañantes: *Quercus ilex*

Estado fitosanitario: Bueno

Localización (*):	X: 442610
* Localización aproximada, coordenadas UTM (huso 30 N ETRS 1989)	Y: 4488419

Grado de recubrimiento: 25-50

Superficie (m²): 1551



Observaciones:

LEYENDA DEL PLAN PARCIAL:

- DPH Arroyo Valdelacasa
- RU
- RCL
- RCP
- RCPPL
- RCM
- TC
- AT M Valdelatas
- ZV, Parque Central
- ZV, Parques y Jardines
- SUI
- Equipamientos privado
- EQ
- Red Viaria
- RV, Áreas de acompañamiento

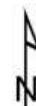


Plano de detalle 2
SITUACIÓN SOBRE ORTOFOTOGRAFÍA DEL ELEMENTO



LEYENDA GENERAL

- Extensión del plano de detalle 1
- Extensión del plano de detalle 2
- Límite del sector S-1
- Agrupación de arbustos



Plano de situación ficha 2441

FICHAS DEL INVENTARIO DE PIES ARBÓREOS Y ARBUSTIVOS

Árbol

Nº de ficha 2442
 Tipo de elemento: Árbol individual
 Especie: *Ulmus pumila*
 Altura (m): 9,5
 Perímetro (cm): 134
 Altura de la 1ª rama (m): 1.7
 Diámetro de copa (m): 8

Localización (*): X: 443707
 Y: 4488418
* Localización aproximada, coordenadas UTM (huso 30 N ETRS 1989)

Edad relativa: Maduro

Estado fitosanitario: Bueno
 Madera vista: No Copa terciada: No
 Huecos: No Ramas secas: Si
 Inclinación: No Daños estructurales: No

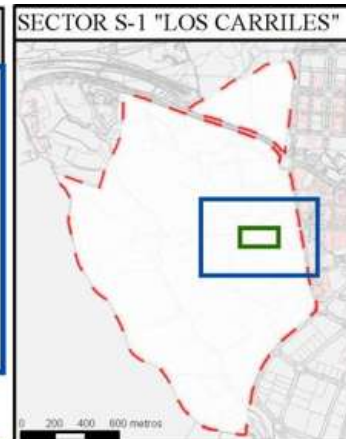
Plagas o enfermedades No



Observaciones:

LEYENDA DEL PLAN PARCIAL:

- DPH Arroyo Valdelacasa
- RU
- RCL
- RCP
- RCPPL
- RCM
- TC
- AT M Valdelatas
- ZV, Parque Central
- ZV, Parques y Jardines
- SUI
- Equipamientos privado
- EQ
- Red Viaria
- RV, Áreas de acompañamiento



Plano de detalle 2
 SITUACIÓN SOBRE ORTOFOTOGRAFÍA DEL ELEMENTO



Plano de situación ficha 2442

FICHAS DEL INVENTARIO DE PIES ARBÓREOS Y ARBUSTIVOS

Arbusto

Nº de ficha 2443
 Tipo de elemento: Arbusto individual
 Especie: *Retama sphaerocarpa*
 Altura (m): 2
 Diámetro (m): 3

Localización (*): X: 443406
 Y: 4488416
* Localización aproximada, coordenadas UTM (huso 30 N ETRS 1989)

Estado fitosanitario: Bueno

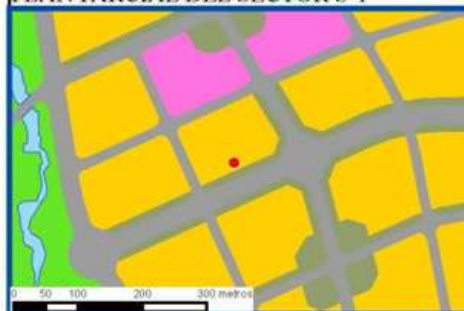


Observaciones:

LEYENDA DEL PLAN PARCIAL:

-  DPH Arroyo Valdelacasa
-  RU
-  RCL
-  RCP
-  RCPPL
-  RCM
-  TC
-  AT M Valdelatas
-  ZV, Parque Central
-  ZV, Parques y Jardines
-  SUI
-  Equipamientos privado
-  EQ
-  Red Viaria
-  RV, Áreas de acompañamiento

Plano de detalle 1 PLAN PARCIAL DEL SECTOR S-1



SECTOR S-1 "LOS CARRILES"



Plano de detalle 2 SITUACIÓN SOBRE ORTOFOTOGRAFÍA DEL ELEMENTO



LEYENDA GENERAL

-  Extensión del plano de detalle 1
-  Extensión del plano de detalle 2
-  Límite del sector S-1
-  Árbol individual



Plano de situación ficha 2443

FICHAS DEL INVENTARIO DE PIES ARBÓREOS Y ARBUSTIVOS

Arbusto

Nº de ficha 2444
 Tipo de elemento: Arbusto individual
 Especie: *Rosa canina*
 Altura (m): 2,5
 Diámetro (m): 2,5

Localización (*): X: 442908
 Y: 4488415
* Localización aproximada, coordenadas UTM (huso 30 N ETRS 1989)

Estado fitosanitario: Bueno



Observaciones:

LEYENDA DEL PLAN PARCIAL:

- DPH Arroyo Valdelacasa
- RU
- RCL
- RCP
- RCPPL
- RCM
- TC
- AT M Valdelatas
- ZV, Parque Central
- ZV, Parques y Jardines
- SUI
- Equipamientos privado
- EQ
- Red Viaria
- RV, Áreas de acompañamiento



Plano de detalle 2
 SITUACIÓN SOBRE ORTOFOTOGRAFÍA DEL ELEMENTO



FICHAS DEL INVENTARIO DE PIES ARBÓREOS Y ARBUSTIVOS

Arbusto

Nº de ficha 2445
 Tipo de elemento: Agrupación de arbustos
 Especie: *Retama sphaerocarpa*
 Altura (m): 3
 Diámetro medio (m): 4,5
 Especies acompañantes: No

Localización (*): X: 442669
 Y: 4488414
* Localización aproximada, coordenadas UTM (huso 30 N ETRS 1989)

Grado de recubrimiento: 50-75
 Superficie (m²): 159

Estado fitosanitario: Bueno



Observaciones:

LEYENDA DEL PLAN PARCIAL:

- DPH Arroyo Valdelacasa
- RU
- RCL
- RCP
- RCPPL
- RCM
- TC
- AT M Valdelatas
- ZV, Parque Central
- ZV, Parques y Jardines
- SUI
- Equipamientos privado
- EQ
- Red Viaria
- RV, Áreas de acompañamiento



Plano de detalle 2
 SITUACIÓN SOBRE ORTOFOTOGRAFÍA DEL ELEMENTO



LEYENDA GENERAL

- Extensión del plano de detalle 1
- Extensión del plano de detalle 2
- Límite del sector S-1
- Agrupación de arbustos



Plano de situación ficha 2445

FICHAS DEL INVENTARIO DE PIES ARBÓREOS Y ARBUSTIVOS

Arbusto

Nº de ficha 2446
 Tipo de elemento: Agrupación de arbustos
 Especie: *Rubus ulmifolius*
 Altura (m): 2
 Diámetro medio (m): 3,5
 Especies acompañantes: No

Estado fitosanitario: Bueno

Localización (*): X: 442972

* Localización aproximada, coordenadas UTM (huso 30 N ETRS 1989) Y: 4488414

Grado de recubrimiento: 75-100

Superficie (m²): 20



Observaciones:

LEYENDA DEL PLAN PARCIAL:

-  DPH Arroyo Valdelacasa
-  RU
-  RCL
-  RCP
-  RCPPL
-  RCM
-  TC
-  AT M Valdelatas
-  ZV, Parque Central
-  ZV, Parques y Jardines
-  SUI
-  Equipamientos privado
-  EQ
-  Red Viaria
-  RV, Áreas de acompañamiento

Plano de detalle 1 PLAN PARCIAL DEL SECTOR S-1



SECTOR S-1 "LOS CARRILES"



Plano de detalle 2 SITUACIÓN SOBRE ORTOFOTOGRAFÍA DEL ELEMENTO



LEYENDA GENERAL

-  Extensión del plano de detalle 1
-  Extensión del plano de detalle 2
-  Límite del sector S-1
-  Agrupación de arbustos



Plano de situación ficha 2446

FICHAS DEL INVENTARIO DE PIES ARBÓREOS Y ARBUSTIVOS

Árbol

Nº de ficha 2447
 Tipo de elemento: Agrupación de brotes de cepa
 Especie: *Quercus ilex*
 Altura media (m): 8,5
 Perímetro medio (cm): 72
 Altura de la 1ª rama (m): 1.8
 Diámetro de copa medio (6.5

Localización (*): X: 442781
 * Localización aproximada, coordenadas UTM (huso 30 N ETRS 1989) Y: 4488413

Edad relativa: Joven

Estado fitosanitario:

Bueno

Madera vista: No Copa terciada: No
 Huecos: No Ramas secas: No
 Inclinación: No Daños estructurales: No

Plagas o enfermedades No



Observaciones:

LEYENDA DEL PLAN PARCIAL:

- DPH Arroyo Valdelacasa
- RU
- RCL
- RCP
- RCPPL
- RCM
- TC
- AT M Valdelatas
- ZV, Parque Central
- ZV, Parques y Jardines
- SUI
- Equipamientos privado
- EQ
- Red Viaria
- RV, Áreas de acompañamiento



Plano de detalle 2 SITUACIÓN SOBRE ORTOFOTOGRAFÍA DEL ELEMENTO



LEYENDA GENERAL

- Extensión del plano de detalle 1
- Extensión del plano de detalle 2
- Límite del sector S-1
- Árbol individual

Plano de situación ficha 2447

FICHAS DEL INVENTARIO DE PIES ARBÓREOS Y ARBUSTIVOS

Arbusto

Nº de ficha 2448
 Tipo de elemento: Arbusto individual
 Especie: *Quercus ilex*
 Altura (m): 1,3
 Diámetro (m): 1,5

Localización (*): X: 443263
 Y: 4488413
* Localización aproximada, coordenadas UTM (huso 30 N ETRS 1989)

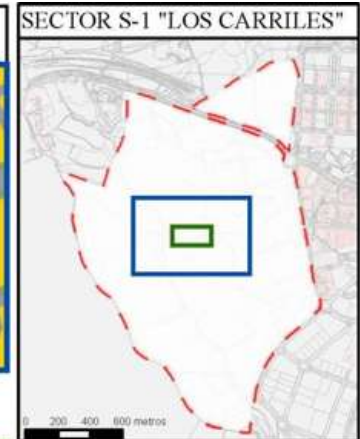
Estado fitosanitario: Bueno



Observaciones:

LEYENDA DEL PLAN PARCIAL:

- DPH Arroyo Valdelacasa
- RU
- RCL
- RCP
- RCPPL
- RCM
- TC
- AT M Valdelatas
- ZV, Parque Central
- ZV, Parques y Jardines
- SUI
- Equipamientos privado
- EQ
- Red Viaria
- RV, Áreas de acompañamiento



**Plano de detalle 2
 SITUACIÓN SOBRE ORTOFOTOGRAFÍA DEL ELEMENTO**



FICHAS DEL INVENTARIO DE PIES ARBÓREOS Y ARBUSTIVOS

Arbusto

Nº de ficha 2449
 Tipo de elemento: Agrupación de arbustos
 Especie: *Prunus dulcis*
 Altura (m): 2,5
 Diámetro medio (m): 1,5
 Especies acompañantes: No

Estado fitosanitario: Bueno

Localización (*): X: 443725

* Localización aproximada, coordenadas UTM (huso 30 N ETRS 1989) Y: 4488413

Grado de recubrimiento: 0-25

Superficie (m²): 256



Observaciones:

LEYENDA DEL PLAN PARCIAL:

-  DPH Arroyo Valdelacasa
-  RU
-  RCL
-  RCP
-  RCPPL
-  RCM
-  TC
-  AT M Valdelatas
-  ZV, Parque Central
-  ZV, Parques y Jardines
-  SUI
-  Equipamientos privado
-  EQ
-  Red Viaria
-  RV, Áreas de acompañamiento

Plano de detalle 1 PLAN PARCIAL DEL SECTOR S-1



SECTOR S-1 "LOS CARRILES"



Plano de detalle 2 SITUACIÓN SOBRE ORTOFOTOGRAFÍA DEL ELEMENTO



LEYENDA GENERAL

-  Extensión del plano de detalle 1
-  Extensión del plano de detalle 2
-  Límite del sector S-1
-  Agrupación de arbustos

Plano de situación ficha 2449

FICHAS DEL INVENTARIO DE PIES ARBÓREOS Y ARBUSTIVOS

Árbol

Nº de ficha 2450
 Tipo de elemento: Agrupación de brotes de cepa
 Especie: *Quercus ilex*
 Altura media (m): 5,5
 Perímetro medio (cm): 70
 Altura de la 1ª rama (m): 0.5
 Diámetro de copa medio (6.5

Localización (*): X: 442821
 Y: 4488411
* Localización aproximada, coordenadas UTM (huso 30 N ETRS 1989)

Edad relativa: Joven

Estado fitosanitario: Bueno
 Madera vista: No Copa terciada: No
 Huecos: No Ramas secas: No
 Inclinación: No Daños estructurales: No

Plagas o enfermedades No



Observaciones:

LEYENDA DEL PLAN PARCIAL:

- DPH Arroyo Valdelacasa
- RU
- RCL
- RCP
- RCPPL
- RCM
- TC
- AT M Valdelatas
- ZV, Parque Central
- ZV, Parques y Jardines
- SUI
- Equipamientos privado
- EQ
- Red Viaria
- RV, Áreas de acompañamiento



Plano de detalle 2
 SITUACIÓN SOBRE ORTOFOTOGRAFÍA DEL ELEMENTO



LEYENDA GENERAL

- Extensión del plano de detalle 1
- Extensión del plano de detalle 2
- Límite del sector S-1
- Árbol individual

Plano de situación ficha 2450

FICHAS DEL INVENTARIO DE PIES ARBÓREOS Y ARBUSTIVOS

Árbol

Nº de ficha 2451
 Tipo de elemento: Agrupación de brotes de cepa
 Especie: *Quercus ilex*
 Altura media (m): 5
 Perímetro medio (cm): 38
 Altura de la 1ª rama (m): 1.2
 Diámetro de copa medio (10

Localización (*): X: 442829
 Y: 4488410
* Localización aproximada, coordenadas UTM (huso 30 N ETRS 1989)

Edad relativa: Joven

Estado fitosanitario:

Bueno

Madera vista: No Copa terciada: No
 Huecos: No Ramas secas: No
 Inclinación: No Daños estructurales: No

Plagas o enfermedades No

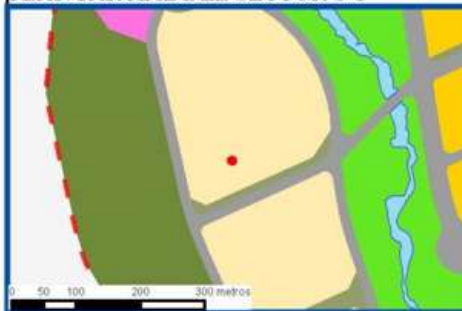


Observaciones:

LEYENDA DEL PLAN PARCIAL:

- DPH Arroyo Valdelacasa
- RU
- RCL
- RCP
- RCPPL
- RCM
- TC
- AT M Valdelatas
- ZV, Parque Central
- ZV, Parques y Jardines
- SUI
- Equipamientos privado
- EQ
- Red Viaria
- RV, Áreas de acompañamiento

Plano de detalle 1 PLAN PARCIAL DEL SECTOR S-1



SECTOR S-1 "LOS CARRILES"



Plano de detalle 2 SITUACIÓN SOBRE ORTOFOTOGRAFÍA DEL ELEMENTO



LEYENDA GENERAL

- Extensión del plano de detalle 1
- Extensión del plano de detalle 2
- Límite del sector S-1
- Árbol individual

Plano de situación ficha 2451

Plan Parcial del Sector S-1 "Los Carriles"

Anexo VIII. Inventario de pies arbóreos y arbustivos

FICHAS DEL INVENTARIO DE PIES ARBÓREOS Y ARBUSTIVOS

Árbol

Nº de ficha 2452
 Tipo de elemento: Árbol individual
 Especie: *Quercus ilex*
 Altura (m): 6
 Perímetro (cm): 79
 Altura de la 1ª rama (m): 1.7
 Diámetro de copa (m): 5.5

Localización (*): X: 442573
 Y: 4488410
* Localización aproximada, coordenadas UTM (huso 30 N ETRS 1989)

Edad relativa: Joven

Estado fitosanitario: Bueno
 Madera vista: No Copa terciada: No
 Huecos: No Ramas secas: No
 Inclinación: No Daños estructurales: No

Plagas o enfermedades No



Observaciones:

LEYENDA DEL PLAN PARCIAL:

- DPH Arroyo Valdelacasa
- RU
- RCL
- RCP
- RCPPL
- RCM
- TC
- AT M Valdelatas
- ZV, Parque Central
- ZV, Parques y Jardines
- SUI
- Equipamientos privado
- EQ
- Red Viaria
- RV, Áreas de acompañamiento

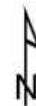


Plano de detalle 2 SITUACIÓN SOBRE ORTOFOTOGRAFÍA DEL ELEMENTO



LEYENDA GENERAL

- Extensión del plano de detalle 1
- Extensión del plano de detalle 2
- Límite del sector S-1
- Árbol individual



Plano de situación ficha 2452

FICHAS DEL INVENTARIO DE PIES ARBÓREOS Y ARBUSTIVOS

Árbol

Nº de ficha 2453
 Tipo de elemento: Árbol individual
 Especie: *Ulmus pumila*
 Altura (m): 3,5
 Perímetro (cm): 24
 Altura de la 1ª rama (m): 0.3
 Diámetro de copa (m): 1.5

Localización (*): X: 443780
 Y: 4488409
* Localización aproximada, coordenadas UTM (huso 30 N ETRS 1989)

Edad relativa: Joven

Estado fitosanitario: Bueno
 Madera vista: No Copa terciada: No
 Huecos: No Ramas secas: No
 Inclinación: No Daños estructurales: No

Plagas o enfermedades No



Observaciones:

LEYENDA DEL PLAN PARCIAL:

- DPH Arroyo Valdelacasa
- RU
- RCL
- RCP
- RCPPL
- RCM
- TC
- AT M Valdelatas
- ZV, Parque Central
- ZV, Parques y Jardines
- SUI
- Equipamientos privado
- EQ
- Red Viaria
- RV, Áreas de acompañamiento

Plano de detalle 1 PLAN PARCIAL DEL SECTOR S-1



SECTOR S-1 "LOS CARRILES"



Plano de detalle 2 SITUACIÓN SOBRE ORTOFOTOGRAFÍA DEL ELEMENTO



LEYENDA GENERAL

- Extensión del plano de detalle 1
- Extensión del plano de detalle 2
- Límite del sector S-1
- Árbol individual

Plano de situación ficha 2453

FICHAS DEL INVENTARIO DE PIES ARBÓREOS Y ARBUSTIVOS

Arbusto

Nº de ficha 2454
 Tipo de elemento: Arbusto individual
 Especie: *Retama sphaerocarpa*
 Altura (m): 1,5
 Diámetro (m): 4

Localización (*): X: 443892
 Y: 4488408
* Localización aproximada, coordenadas UTM (huso 30 N ETRS 1989)

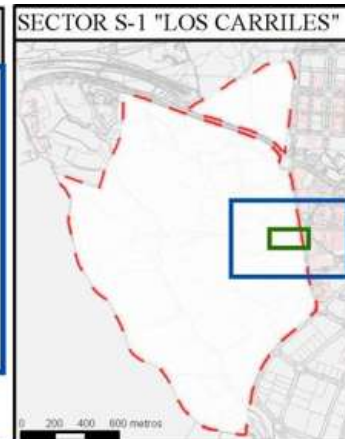
Estado fitosanitario: Bueno



Observaciones:

LEYENDA DEL PLAN PARCIAL:

- DPH Arroyo Valdelacasa
- RU
- RCL
- RCP
- RCPPL
- RCM
- TC
- AT M Valdelatas
- ZV, Parque Central
- ZV, Parques y Jardines
- SUI
- Equipamientos privado
- EQ
- Red Viaria
- RV, Áreas de acompañamiento



Plano de detalle 2
 SITUACIÓN SOBRE ORTOFOTOGRAFÍA DEL ELEMENTO



LEYENDA GENERAL

- Extensión del plano de detalle 1
- Extensión del plano de detalle 2
- Límite del sector S-1
- Árbol individual

Plano de situación ficha 2454

FICHAS DEL INVENTARIO DE PIES ARBÓREOS Y ARBUSTIVOS

Arbusto

Nº de ficha 2455
 Tipo de elemento: Arbusto individual
 Especie: *Quercus ilex*
 Altura (m): 2,5
 Diámetro (m): 3

Localización (*): X: 442778
 Y: 4488408
* Localización aproximada, coordenadas UTM (huso 30 N ETRS 1989)

Estado fitosanitario: Bueno



Observaciones:

LEYENDA DEL PLAN PARCIAL:

- DPH Arroyo Valdelacasa
- RU
- RCL
- RCP
- RCPPL
- RCM
- TC
- AT M Valdelatas
- ZV, Parque Central
- ZV, Parques y Jardines
- SUI
- Equipamientos privado
- EQ
- Red Viaria
- RV, Áreas de acompañamiento



Plano de detalle 2
SITUACIÓN SOBRE ORTOFOTOGRAFÍA DEL ELEMENTO



- LEYENDA GENERAL**
- Extensión del plano de detalle 1
 - Extensión del plano de detalle 2
 - Límite del sector S-1
 - Árbol individual

Plano de situación ficha 2455

FICHAS DEL INVENTARIO DE PIES ARBÓREOS Y ARBUSTIVOS

Arbusto

Nº de ficha 2456
 Tipo de elemento: Agrupación de arbustos
 Especie: *Retama sphaerocarpa*
 Altura (m): 4
 Diámetro medio (m): 5

Especies acompañantes: Rosa canina

Estado fitosanitario: Bueno

Localización (*): X: 442738
 Y: 4488407
* Localización aproximada, coordenadas UTM (huso 30 N ETRS 1989)

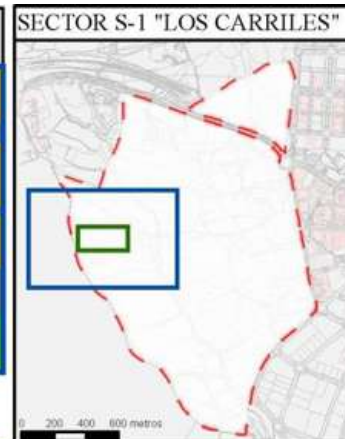
Grado de recubrimiento: 50-75
 Superficie (m²): 203



Observaciones:

LEYENDA DEL PLAN PARCIAL:

- DPH Arroyo Valdelacasa
- RU
- RCL
- RCP
- RCPPL
- RCM
- TC
- AT M Valdelatas
- ZV, Parque Central
- ZV, Parques y Jardines
- SUI
- Equipamientos privado
- EQ
- Red Viaria
- RV, Áreas de acompañamiento



Plano de detalle 2
 SITUACIÓN SOBRE ORTOFOTOGRAFÍA DEL ELEMENTO



LEYENDA GENERAL

- Extensión del plano de detalle 1
- Extensión del plano de detalle 2
- Límite del sector S-1
- Agrupación de arbustos

Plano de situación ficha 2456

FICHAS DEL INVENTARIO DE PIES ARBÓREOS Y ARBUSTIVOS

Arbusto

Nº de ficha 2457
 Tipo de elemento: Arbusto individual
 Especie: *Quercus ilex*
 Altura (m): 2,5
 Diámetro (m): 3

Localización (*):	X: 442739
* Localización aproximada, coordenadas UTM (huso 30 N ETRS 1989)	Y: 4488407

Estado fitosanitario: Bueno



Observaciones:

LEYENDA DEL PLAN PARCIAL:

- DPH Arroyo Valdelacasa
- RU
- RCL
- RCP
- RCPPL
- RCM
- TC
- AT M Valdelatas
- ZV, Parque Central
- ZV, Parques y Jardines
- SUI
- Equipamientos privado
- EQ
- Red Viaria
- RV, Áreas de acompañamiento



Plano de detalle 2 SITUACIÓN SOBRE ORTOFOTOGRAFÍA DEL ELEMENTO



LEYENDA GENERAL

- Extensión del plano de detalle 1
- Extensión del plano de detalle 2
- Límite del sector S-1
- Árbol individual

Plano de situación ficha 2457

FICHAS DEL INVENTARIO DE PIES ARBÓREOS Y ARBUSTIVOS

Arbusto

Nº de ficha 2458
 Tipo de elemento: Arbusto individual
 Especie: *Quercus ilex*
 Altura (m): 2,5
 Diámetro (m): 2,5

Localización (*): X: 442774
 Y: 4488407
* Localización aproximada, coordenadas UTM (huso 30 N ETRS 1989)

Estado fitosanitario: Bueno



Observaciones:

LEYENDA DEL PLAN PARCIAL:

- DPH Arroyo Valdelacasa
- RU
- RCL
- RCP
- RCPPL
- RCM
- TC
- AT M Valdelatas
- ZV, Parque Central
- ZV, Parques y Jardines
- SUI
- Equipamientos privado
- EQ
- Red Viaria
- RV, Áreas de acompañamiento



Plano de detalle 2
 SITUACIÓN SOBRE ORTOFOTOGRAFÍA DEL ELEMENTO



LEYENDA GENERAL

- Extensión del plano de detalle 1
- Extensión del plano de detalle 2
- Límite del sector S-1
- Árbol individual



Plano de situación ficha 2458

FICHAS DEL INVENTARIO DE PIES ARBÓREOS Y ARBUSTIVOS

Arbusto

Nº de ficha 2459
 Tipo de elemento: Arbusto individual
 Especie: *Crataegus monogyna*
 Altura (m): 1,5
 Diámetro (m): 1,5

Localización (*): X: 443128
 Y: 4488406
* Localización aproximada, coordenadas UTM (huso 30 N ETRS 1989)

Estado fitosanitario: Bueno



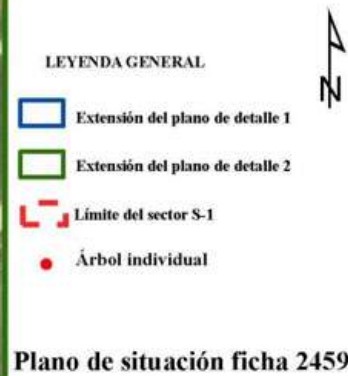
Observaciones:

LEYENDA DEL PLAN PARCIAL:

- DPH Arroyo Valdelacasa
- RU
- RCL
- RCP
- RCPPL
- RCM
- TC
- AT M Valdelatas
- ZV, Parque Central
- ZV, Parques y Jardines
- SUI
- Equipamientos privado
- EQ
- Red Viaria
- RV, Áreas de acompañamiento



Plano de detalle 2
SITUACIÓN SOBRE ORTOFOTOGRAFÍA DEL ELEMENTO



FICHAS DEL INVENTARIO DE PIES ARBÓREOS Y ARBUSTIVOS

Arbusto

Nº de ficha 2460
 Tipo de elemento: Arbusto individual
 Especie: *Quercus ilex*
 Altura (m): 1,7
 Diámetro (m): 1

Localización (*):	X: 443104
* Localización aproximada, coordenadas UTM (huso 30 N ETRS 1989)	Y: 4488406

Estado fitosanitario: Bueno



Observaciones:

LEYENDA DEL PLAN PARCIAL:

- DPH Arroyo Valdelacasa
- RU
- RCL
- RCP
- RCPPL
- RCM
- TC
- AT M Valdelatas
- ZV, Parque Central
- ZV, Parques y Jardines
- SUI
- Equipamientos privado
- EQ
- Red Viaria
- RV, Áreas de acompañamiento



Plano de detalle 2 SITUACIÓN SOBRE ORTOFOTOGRAFÍA DEL ELEMENTO



LEYENDA GENERAL

- Extensión del plano de detalle 1
- Extensión del plano de detalle 2
- Límite del sector S-1
- Árbol individual

Plano de situación ficha 2460

FICHAS DEL INVENTARIO DE PIES ARBÓREOS Y ARBUSTIVOS

Árbol

Nº de ficha 2461
 Tipo de elemento: Árbol individual
 Especie: *Quercus ilex*
 Altura (m): 2
 Perímetro (cm): 15
 Altura de la 1ª rama (m): 0.2
 Diámetro de copa (m): 1.5

Estado fitosanitario:

Bueno

Madera vista:	No	Copa terciada:	No
Huecos:	No	Ramas secas:	No
Inclinación:	No	Daños estructurales:	No

Plagas o enfermedades No

Localización (*):	X: 442583
* Localización aproximada, coordenadas UTM (huso 30 N ETRS 1989)	Y: 4488405

Edad relativa: Joven



Observaciones:

LEYENDA DEL PLAN PARCIAL:

- DPH Arroyo Valdelacasa
- RU
- RCL
- RCP
- RCPPL
- RCM
- TC
- AT M Valdelatas
- ZV, Parque Central
- ZV, Parques y Jardines
- SUI
- Equipamientos privado
- EQ
- Red Viaria
- RV, Áreas de acompañamiento



Plano de detalle 2 SITUACIÓN SOBRE ORTOFOTOGRAFÍA DEL ELEMENTO



LEYENDA GENERAL

- Extensión del plano de detalle 1
- Extensión del plano de detalle 2
- Límite del sector S-1
- Árbol individual



Plano de situación ficha 2461

FICHAS DEL INVENTARIO DE PIES ARBÓREOS Y ARBUSTIVOS

Árbol

Nº de ficha 2462
 Tipo de elemento: Árbol individual
 Especie: *Populus alba*
 Altura (m): 2,5
 Perímetro (cm): 26
 Altura de la 1ª rama (m): 0.1
 Diámetro de copa (m): 2

Localización (*): X: 443944
 Y: 4488405
* Localización aproximada, coordenadas UTM (huso 30 N ETRS 1989)

Edad relativa: Joven

Estado fitosanitario: Bueno
 Madera vista: No Copa terciada: No
 Huecos: No Ramas secas: No
 Inclinación: No Daños estructurales: No

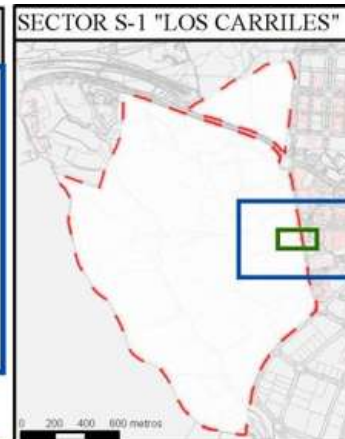
Plagas o enfermedades No



Observaciones:

LEYENDA DEL PLAN PARCIAL:

- DPH Arroyo Valdelacasa
- RU
- RCL
- RCP
- RCPPL
- RCM
- TC
- AT M Valdelatas
- ZV, Parque Central
- ZV, Parques y Jardines
- SUI
- Equipamientos privado
- EQ
- Red Viaria
- RV, Áreas de acompañamiento



Plano de detalle 2
 SITUACIÓN SOBRE ORTOFOTOGRAFÍA DEL ELEMENTO



LEYENDA GENERAL

- Extensión del plano de detalle 1
- Extensión del plano de detalle 2
- Límite del sector S-1
- Árbol individual

Plano de situación ficha 2462

FICHAS DEL INVENTARIO DE PIES ARBÓREOS Y ARBUSTIVOS

Árbol

Nº de ficha 2463
 Tipo de elemento: Árbol individual
 Especie: *Ulmus pumila*
 Altura (m): 8
 Perímetro (cm): 65
 Altura de la 1ª rama (m): 0.2
 Diámetro de copa (m): 5

Localización (*): X: 443934
 Y: 4488404
* Localización aproximada, coordenadas UTM (huso 30 N ETRS 1989)

Edad relativa: Joven

Estado fitosanitario:

Bueno

Madera vista: No Copa terciada: No
 Huecos: No Ramas secas: No
 Inclinación: No Daños estructurales: No

Plagas o enfermedades No



Observaciones:

LEYENDA DEL PLAN PARCIAL:

- DPH Arroyo Valdelacasa
- RU
- RCL
- RCP
- RCPPL
- RCM
- TC
- AT M Valdelatas
- ZV, Parque Central
- ZV, Parques y Jardines
- SUI
- Equipamientos privado
- EQ
- Red Viaria
- RV, Áreas de acompañamiento

Plano de detalle 1 PLAN PARCIAL DEL SECTOR S-1



SECTOR S-1 "LOS CARRILES"



Plano de detalle 2 SITUACIÓN SOBRE ORTOFOTOGRAFÍA DEL ELEMENTO



LEYENDA GENERAL

- Extensión del plano de detalle 1
- Extensión del plano de detalle 2
- Límite del sector S-1
- Árbol individual

Plano de situación ficha 2463

FICHAS DEL INVENTARIO DE PIES ARBÓREOS Y ARBUSTIVOS

Arbusto

Nº de ficha 2464
 Tipo de elemento: Agrupación de arbustos
 Especie: *Retama sphaerocarpa*
 Altura (m): 4
 Diámetro medio (m): 5,5
 Especies acompañantes: No

Localización (*): X: 443540

* Localización aproximada, coordenadas UTM (huso 30 N ETRS 1989) Y: 4488404

Grado de recubrimiento: 50-75

Superficie (m²): 1145

Estado fitosanitario: Bueno



Observaciones:

LEYENDA DEL PLAN PARCIAL:

- DPH Arroyo Valdelacasa
- RU
- RCL
- RCP
- RCPPL
- RCM
- TC
- AT M Valdelatas
- ZV, Parque Central
- ZV, Parques y Jardines
- SUI
- Equipamientos privado
- EQ
- Red Viaria
- RV, Áreas de acompañamiento

Plano de detalle 1 PLAN PARCIAL DEL SECTOR S-1



SECTOR S-1 "LOS CARRILES"



Plano de detalle 2 SITUACIÓN SOBRE ORTOFOTOGRAFÍA DEL ELEMENTO



LEYENDA GENERAL

- Extensión del plano de detalle 1
- Extensión del plano de detalle 2
- Límite del sector S-1
- Agrupación de arbustos

Plano de situación ficha 2464

FICHAS DEL INVENTARIO DE PIES ARBÓREOS Y ARBUSTIVOS

Arbusto

Nº de ficha 2465
 Tipo de elemento: Arbusto individual
 Especie: *Quercus ilex*
 Altura (m): 3
 Diámetro (m): 2

Localización (*):	X: 442751
* Localización aproximada, coordenadas UTM (huso 30 N ETRS 1989)	Y: 4488404

Estado fitosanitario: Bueno



Observaciones:

LEYENDA DEL PLAN PARCIAL:

- DPH Arroyo Valdelacasa
- RU
- RCL
- RCP
- RCPPL
- RCM
- TC
- AT M Valdelatas
- ZV, Parque Central
- ZV, Parques y Jardines
- SUI
- Equipamiento privado
- EQ
- Red Viaria
- RV, Áreas de acompañamiento



Plano de detalle 2 SITUACIÓN SOBRE ORTOFOTOGRAFÍA DEL ELEMENTO



LEYENDA GENERAL

- Extensión del plano de detalle 1
- Extensión del plano de detalle 2
- Límite del sector S-1
- Árbol individual

Plano de situación ficha 2465

FICHAS DEL INVENTARIO DE PIES ARBÓREOS Y ARBUSTIVOS

Arbusto

Nº de ficha 2466
 Tipo de elemento: Arbusto individual
 Especie: *Retama sphaerocarpa*
 Altura (m): 4,5
 Diámetro (m): 6

Localización (*): X: 442787
 Y: 4488404
* Localización aproximada, coordenadas UTM (huso 30 N ETRS 1989)

Estado fitosanitario: Bueno



Observaciones:

LEYENDA DEL PLAN PARCIAL:

- DPH Arroyo Valdelacasa
- RU
- RCL
- RCP
- RCPPL
- RCM
- TC
- AT M Valdelatas
- ZV, Parque Central
- ZV, Parques y Jardines
- SUI
- Equipamientos privado
- EQ
- Red Viaria
- RV, Áreas de acompañamiento



Plano de detalle 2
SITUACIÓN SOBRE ORTOFOTOGRAFÍA DEL ELEMENTO



LEYENDA GENERAL

- Extensión del plano de detalle 1
- Extensión del plano de detalle 2
- Límite del sector S-1
- Árbol individual

Plano de situación ficha 2466

FICHAS DEL INVENTARIO DE PIES ARBÓREOS Y ARBUSTIVOS

Arbusto

Nº de ficha 2467
 Tipo de elemento: Agrupación de arbustos
 Especie: *Rosa canina*
 Altura (m): 1,5
 Diámetro medio (m): 1,5
 Especies acompañantes: No

Estado fitosanitario: Bueno

Localización (*): X: 443204
 Y: 4488403
* Localización aproximada, coordenadas UTM (huso 30 N ETRS 1989)

Grado de recubrimiento: 0-25
 Superficie (m²): 540



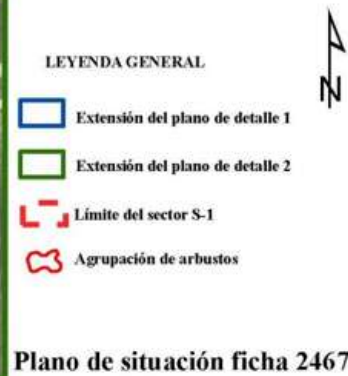
Observaciones:

LEYENDA DEL PLAN PARCIAL:

- DPH Arroyo Valdelacasa
- RU
- RCL
- RCP
- RCPPL
- RCM
- TC
- AT M Valdelatas
- ZV, Parque Central
- ZV, Parques y Jardines
- SUI
- Equipamientos privado
- EQ
- Red Viaria
- RV, Áreas de acompañamiento



Plano de detalle 2
 SITUACIÓN SOBRE ORTOFOTOGRAFÍA DEL ELEMENTO



FICHAS DEL INVENTARIO DE PIES ARBÓREOS Y ARBUSTIVOS

Arbusto

Nº de ficha 2468
 Tipo de elemento: Agrupaciones tupidas y setos
 Especie: *Rubus ulmifolius*
 Altura (m): 2,5
 Ancho (m): 10
 Especies acompañantes: No

Localización (*): X: 443093
 Y: 4488402
* Localización aproximada, coordenadas UTM (huso 30 N ETRS 1989)

Superficie (m²): 1032

Estado fitosanitario: Bueno



Observaciones:

LEYENDA DEL PLAN PARCIAL:

-  DPH Arroyo Valdelacasa
-  RU
-  RCL
-  RCP
-  RCPPL
-  RCM
-  TC
-  AT M Valdelatas
-  ZV, Parque Central
-  ZV, Parques y Jardines
-  SUI
-  Equipamientos privado
-  EQ
-  Red Viaria
-  RV, Áreas de acompañamiento

Plano de detalle 1 PLAN PARCIAL DEL SECTOR S-1



SECTOR S-1 "LOS CARRILES"



Plano de detalle 2 SITUACIÓN SOBRE ORTOFOTOGRAFÍA DEL ELEMENTO



LEYENDA GENERAL

-  Extensión del plano de detalle 1
-  Extensión del plano de detalle 2
-  Límite del sector S-1
-  Agrupación de arbustos



Plano de situación ficha 2468

FICHAS DEL INVENTARIO DE PIES ARBÓREOS Y ARBUSTIVOS

Arbusto

Nº de ficha 2469
 Tipo de elemento: Agrupación de arbustos
 Especie: *Retama sphaerocarpa*
 Altura (m): 2,5
 Diámetro medio (m): 3,5
 Especies acompañantes: No

Localización (*): X: 443712
 Y: 4488402
* Localización aproximada, coordenadas UTM (huso 30 N ETRS 1989)

Grado de recubrimiento: 0-25
 Superficie (m²): 542

Estado fitosanitario: Bueno



Observaciones:

LEYENDA DEL PLAN PARCIAL:

- DPH Arroyo Valdelacasa
- RU
- RCL
- RCP
- RCPPL
- RCM
- TC
- AT M Valdelatas
- ZV, Parque Central
- ZV, Parques y Jardines
- SUI
- Equipamientos privado
- EQ
- Red Viaria
- RV, Áreas de acompañamiento



Plano de detalle 2
 SITUACIÓN SOBRE ORTOFOTOGRAFÍA DEL ELEMENTO



FICHAS DEL INVENTARIO DE PIES ARBÓREOS Y ARBUSTIVOS

Árbol

Nº de ficha 2470
 Tipo de elemento: Agrupación de brotes de cepa
 Especie: *Quercus ilex*
 Altura media (m): 6,5
 Perímetro medio (cm): 58
 Altura de la 1ª rama (m): 1
 Diámetro de copa medio (5

Localización (*): X: 442748
 Y: 4488402
* Localización aproximada, coordenadas UTM (huso 30 N ETRS 1989)

Edad relativa: Joven

Estado fitosanitario: Bueno
 Madera vista: No Copa terciada: No
 Huecos: No Ramas secas: No
 Inclinación: No Daños estructurales: No

Plagas o enfermedades No



Observaciones:

LEYENDA DEL PLAN PARCIAL:

- DPH Arroyo Valdelacasa
- RU
- RCL
- RCP
- RCPPL
- RCM
- TC
- AT M Valdelatas
- ZV, Parque Central
- ZV, Parques y Jardines
- SUI
- Equipamientos privado
- EQ
- Red Viaria
- RV, Áreas de acompañamiento

Plano de detalle 1 PLAN PARCIAL DEL SECTOR S-1



SECTOR S-1 "LOS CARRILES"



Plano de detalle 2 SITUACIÓN SOBRE ORTOFOTOGRAFÍA DEL ELEMENTO



LEYENDA GENERAL

- Extensión del plano de detalle 1
- Extensión del plano de detalle 2
- Límite del sector S-1
- Árbol individual

Plano de situación ficha 2470

FICHAS DEL INVENTARIO DE PIES ARBÓREOS Y ARBUSTIVOS

Arbusto

Nº de ficha 2471
 Tipo de elemento: Arbusto individual
 Especie: *Quercus ilex*
 Altura (m): 2
 Diámetro (m): 1,5

Localización (*): X: 442786
 Y: 4488402
* Localización aproximada, coordenadas UTM (huso 30 N ETRS 1989)

Estado fitosanitario: Bueno

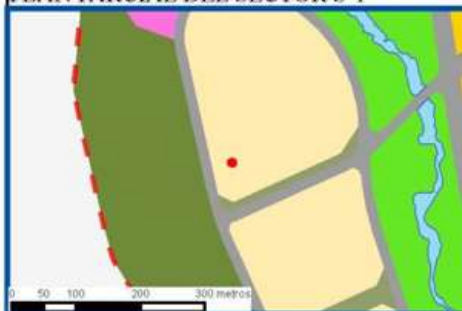


Observaciones:

LEYENDA DEL PLAN PARCIAL:

-  DPH Arroyo Valdelacasa
-  RU
-  RCL
-  RCP
-  RCPPL
-  RCM
-  TC
-  AT M Valdelatas
-  ZV, Parque Central
-  ZV, Parques y Jardines
-  SUI
-  Equipamientos privado
-  EQ
-  Red Viaria
-  RV, Áreas de acompañamiento

Plano de detalle 1 PLAN PARCIAL DEL SECTOR S-1



SECTOR S-1 "LOS CARRILES"



Plano de detalle 2 SITUACIÓN SOBRE ORTOFOTOGRAFÍA DEL ELEMENTO



LEYENDA GENERAL

-  Extensión del plano de detalle 1
-  Extensión del plano de detalle 2
-  Límite del sector S-1
-  Árbol individual



Plano de situación ficha 2471

FICHAS DEL INVENTARIO DE PIES ARBÓREOS Y ARBUSTIVOS

Arbusto

Nº de ficha 2472
 Tipo de elemento: Agrupación de arbustos
 Especie: *Retama sphaerocarpa*
 Altura (m): 2,5
 Diámetro medio (m): 2,5

Especies acompañantes: No

Estado fitosanitario: Bueno

Localización (*): X: 443655
 Y: 4488401
* Localización aproximada, coordenadas UTM (huso 30 N ETRS 1989)

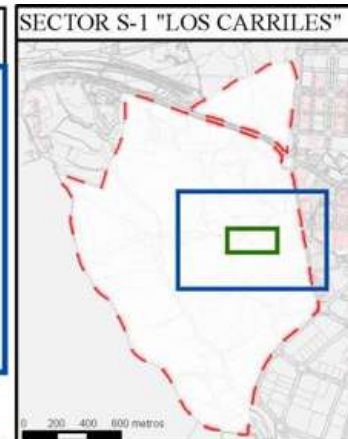
Grado de recubrimiento: 25-50
 Superficie (m²): 1225



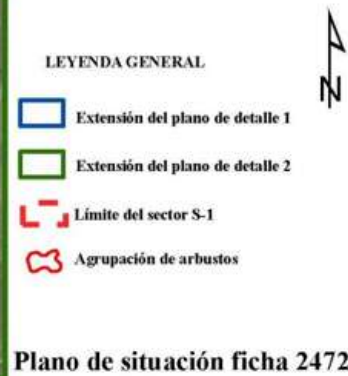
Observaciones:

LEYENDA DEL PLAN PARCIAL:

- DPH Arroyo Valdelacasa
- RU
- RCL
- RCP
- RCPPL
- RCM
- TC
- AT M Valdelatas
- ZV, Parque Central
- ZV, Parques y Jardines
- SUI
- Equipamientos privado
- EQ
- Red Viaria
- RV, Áreas de acompañamiento



Plano de detalle 2
 SITUACIÓN SOBRE ORTOFOTOGRAFÍA DEL ELEMENTO



FICHAS DEL INVENTARIO DE PIES ARBÓREOS Y ARBUSTIVOS

Arbusto

Nº de ficha 2473
 Tipo de elemento: Arbusto individual
 Especie: *Quercus ilex*
 Altura (m): 2,5
 Diámetro (m): 1,5

Localización (*): X: 442741
 Y: 4488401
* Localización aproximada, coordenadas UTM (huso 30 N ETRS 1989)

Estado fitosanitario: Bueno



Observaciones:

LEYENDA DEL PLAN PARCIAL:

- DPH Arroyo Valdelacasa
- RU
- RCL
- RCP
- RCPPL
- RCM
- TC
- AT M Valdelatas
- ZV, Parque Central
- ZV, Parques y Jardines
- SUI
- Equipamiento privado
- EQ
- Red Viaria
- RV, Áreas de acompañamiento



Plano de detalle 2
 SITUACIÓN SOBRE ORTOFOTOGRAFÍA DEL ELEMENTO



FICHAS DEL INVENTARIO DE PIES ARBÓREOS Y ARBUSTIVOS

Arbusto

Nº de ficha 2474
 Tipo de elemento: Arbusto individual
 Especie: *Quercus ilex*
 Altura (m): 3,5
 Diámetro (m): 4

Localización (*): X: 442774
 Y: 4488399
* Localización aproximada, coordenadas UTM (huso 30 N ETRS 1989)

Estado fitosanitario: Bueno



Observaciones:

LEYENDA DEL PLAN PARCIAL:

- DPH Arroyo Valdelacasa
- RU
- RCL
- RCP
- RCPPL
- RCM
- TC
- AT M Valdelatas
- ZV, Parque Central
- ZV, Parques y Jardines
- SUI
- Equipamiento privado
- EQ
- Red Viaria
- RV, Áreas de acompañamiento



Plano de detalle 2
 SITUACIÓN SOBRE ORTOFOTOGRAFÍA DEL ELEMENTO



FICHAS DEL INVENTARIO DE PIES ARBÓREOS Y ARBUSTIVOS

Arbusto

Nº de ficha 2475
 Tipo de elemento: Arbusto individual
 Especie: *Quercus ilex*
 Altura (m): 4
 Diámetro (m): 4,5

Localización (*): X: 442608
 Y: 4488399
* Localización aproximada, coordenadas UTM (huso 30 N ETRS 1989)

Estado fitosanitario: Bueno



Observaciones:

LEYENDA DEL PLAN PARCIAL:

- DPH Arroyo Valdelacasa
- RU
- RCL
- RCP
- RCPPL
- RCM
- TC
- AT M Valdelatas
- ZV, Parque Central
- ZV, Parques y Jardines
- SUI
- Equipamientos privado
- EQ
- Red Viaria
- RV, Áreas de acompañamiento

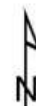


Plano de detalle 2 SITUACIÓN SOBRE ORTOFOTOGRAFÍA DEL ELEMENTO



LEYENDA GENERAL

- Extensión del plano de detalle 1
- Extensión del plano de detalle 2
- Límite del sector S-1
- Árbol individual



Plano de situación ficha 2475

FICHAS DEL INVENTARIO DE PIES ARBÓREOS Y ARBUSTIVOS

Arbusto

Nº de ficha 2476
 Tipo de elemento: Arbusto individual
 Especie: *Rosa canina*
 Altura (m): 3
 Diámetro (m): 4,5

Localización (*):	X: 443429
* Localización aproximada, coordenadas UTM (huso 30 N ETRS 1989)	Y: 4488399

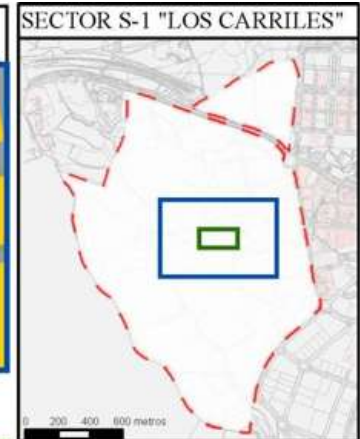
Estado fitosanitario: Bueno



Observaciones:

LEYENDA DEL PLAN PARCIAL:

- DPH Arroyo Valdelacasa
- RU
- RCL
- RCP
- RCPPL
- RCM
- TC
- AT M Valdelatas
- ZV, Parque Central
- ZV, Parques y Jardines
- SUI
- Equipamientos privado
- EQ
- Red Viaria
- RV, Áreas de acompañamiento



Plano de detalle 2 SITUACIÓN SOBRE ORTOFOTOGRAFÍA DEL ELEMENTO



LEYENDA GENERAL

- Extensión del plano de detalle 1
- Extensión del plano de detalle 2
- Límite del sector S-1
- Árbol individual

Plano de situación ficha 2476

FICHAS DEL INVENTARIO DE PIES ARBÓREOS Y ARBUSTIVOS

Arbusto

Nº de ficha 2477
 Tipo de elemento: Arbusto individual
 Especie: *Quercus ilex*
 Altura (m): 4
 Diámetro (m): 3

Localización (*): X: 443097
 Y: 4488398
* Localización aproximada, coordenadas UTM (huso 30 N ETRS 1989)

Estado fitosanitario: Bueno



Observaciones:

LEYENDA DEL PLAN PARCIAL:

- DPH Arroyo Valdelacasa
- RU
- RCL
- RCP
- RCPPL
- RCM
- TC
- AT M Valdelatas
- ZV, Parque Central
- ZV, Parques y Jardines
- SUI
- Equipamientos privado
- EQ
- Red Viaria
- RV, Áreas de acompañamiento



Plano de detalle 2
 SITUACIÓN SOBRE ORTOFOTOGRAFÍA DEL ELEMENTO



- LEYENDA GENERAL**
- Extensión del plano de detalle 1
 - Extensión del plano de detalle 2
 - Límite del sector S-1
 - Árbol individual

Plano de situación ficha 2477

FICHAS DEL INVENTARIO DE PIES ARBÓREOS Y ARBUSTIVOS

Árbol

Nº de ficha 2478
 Tipo de elemento: Árbol individual
 Especie: *Ulmus pumila*
 Altura (m): 4
 Perímetro (cm): 31
 Altura de la 1ª rama (m): 0.3
 Diámetro de copa (m): 2

Localización (*): X: 443917
 Y: 4488398
* Localización aproximada, coordenadas UTM (huso 30 N ETRS 1989)

Edad relativa: Joven

Estado fitosanitario: Bueno
 Madera vista: No Copa terciada: No
 Huecos: No Ramas secas: No
 Inclinación: No Daños estructurales: No

Plagas o enfermedades No

Observaciones:



LEYENDA DEL PLAN PARCIAL:

- DPH Arroyo Valdelacasa
- RU
- RCL
- RCP
- RCPPL
- RCM
- TC
- AT M Valdelatas
- ZV, Parque Central
- ZV, Parques y Jardines
- SUI
- Equipamientos privado
- EQ
- Red Viaria
- RV, Áreas de acompañamiento



Plano de detalle 2
 SITUACIÓN SOBRE ORTOFOTOGRAFÍA DEL ELEMENTO



LEYENDA GENERAL

- Extensión del plano de detalle 1
- Extensión del plano de detalle 2
- Límite del sector S-1
- Árbol individual

Plano de situación ficha 2478

FICHAS DEL INVENTARIO DE PIES ARBÓREOS Y ARBUSTIVOS

Árbol

Nº de ficha 2479
 Tipo de elemento: Árbol individual
 Especie: *Quercus ilex*
 Altura (m): 2
 Perímetro (cm): 16
 Altura de la 1ª rama (m): 0.2
 Diámetro de copa (m): 1.5

Localización (*): X: 442737
 Y: 4488397
* Localización aproximada, coordenadas UTM (huso 30 N ETRS 1989)

Edad relativa: Joven

Estado fitosanitario:

Bueno

Madera vista: No Copa terciada: No
 Huecos: No Ramas secas: No
 Inclinación: No Daños estructurales: No

Plagas o enfermedades No



Observaciones:

LEYENDA DEL PLAN PARCIAL:

- DPH Arroyo Valdelacasa
- RU
- RCL
- RCP
- RCPPL
- RCM
- TC
- AT M Valdelatas
- ZV, Parque Central
- ZV, Parques y Jardines
- SUI
- Equipamientos privado
- EQ
- Red Viaria
- RV, Áreas de acompañamiento



Plano de detalle 2 SITUACIÓN SOBRE ORTOFOTOGRAFÍA DEL ELEMENTO



LEYENDA GENERAL

- Extensión del plano de detalle 1
- Extensión del plano de detalle 2
- Límite del sector S-1
- Árbol individual

Plano de situación ficha 2479

Plan Parcial del Sector S-1 "Los Carriles"

Anexo VIII. Inventario de pies arbóreos y arbustivos

FICHAS DEL INVENTARIO DE PIES ARBÓREOS Y ARBUSTIVOS

Arbusto

Nº de ficha 2480
 Tipo de elemento: Agrupación de arbustos
 Especie: *Retama sphaerocarpa*
 Altura (m): 3
 Diámetro medio (m): 4,5
 Especies acompañantes: No

Localización (*): X: 443605
 Y: 4488397
* Localización aproximada, coordenadas UTM (huso 30 N ETRS 1989)
 Grado de recubrimiento: 0-25
 Superficie (m²): 1074

Estado fitosanitario: Bueno




Observaciones:

LEYENDA DEL PLAN PARCIAL:

- DPH Arroyo Valdelacasa
- RU
- RCL
- RCP
- RCPPL
- RCM
- TC
- AT M Valdelatas
- ZV, Parque Central
- ZV, Parques y Jardines
- SUI
- Equipamientos privado
- EQ
- Red Viaria
- RV, Áreas de acompañamiento



Plano de detalle 2
 SITUACIÓN SOBRE ORTOFOTOGRAFÍA DEL ELEMENTO



FICHAS DEL INVENTARIO DE PIES ARBÓREOS Y ARBUSTIVOS

Arbusto

Nº de ficha 2481
 Tipo de elemento: Arbusto individual
 Especie: *Quercus ilex*
 Altura (m): 1,5
 Diámetro (m): 3

Localización (*): X: 442804
 Y: 4488396
* Localización aproximada, coordenadas UTM (huso 30 N ETRS 1989)

Estado fitosanitario: Bueno



Observaciones:

LEYENDA DEL PLAN PARCIAL:

- DPH Arroyo Valdelacasa
- RU
- RCL
- RCP
- RCPPL
- RCM
- TC
- AT M Valdelatas
- ZV, Parque Central
- ZV, Parques y Jardines
- SUI
- Equipamientos privado
- EQ
- Red Viaria
- RV, Áreas de acompañamiento



Plano de detalle 2
 SITUACIÓN SOBRE ORTOFOTOGRAFÍA DEL ELEMENTO



FICHAS DEL INVENTARIO DE PIES ARBÓREOS Y ARBUSTIVOS

Árbol

Nº de ficha 2482
 Tipo de elemento: Árbol individual
 Especie: *Pinus pinea*
 Altura (m): 4,5
 Perímetro (cm): 121
 Altura de la 1ª rama (m): 0.2
 Diámetro de copa (m): 4.5

Localización (*): X: 442739
 Y: 4488396
* Localización aproximada, coordenadas UTM (huso 30 N ETRS 1989)

Edad relativa: Joven

Estado fitosanitario:

Bueno

Madera vista: No Copa terciada: No
 Huecos: No Ramas secas: No
 Inclinación: No Daños estructurales: No

Plagas o enfermedades No



Observaciones: Pie bifurcado

LEYENDA DEL PLAN PARCIAL:

- DPH Arroyo Valdelacasa
- RU
- RCL
- RCP
- RCPPL
- RCM
- TC
- AT M Valdelatas
- ZV, Parque Central
- ZV, Parques y Jardines
- SUI
- Equipamientos privado
- EQ
- Red Viaria
- RV, Áreas de acompañamiento



Plano de detalle 2 SITUACIÓN SOBRE ORTOFOTOGRAFÍA DEL ELEMENTO



LEYENDA GENERAL

- Extensión del plano de detalle 1
- Extensión del plano de detalle 2
- Límite del sector S-1
- Árbol individual

Plano de situación ficha 2482

FICHAS DEL INVENTARIO DE PIES ARBÓREOS Y ARBUSTIVOS

Arbusto

Nº de ficha 2483
 Tipo de elemento: Arbusto individual
 Especie: *Crataegus monogyna*
 Altura (m): 2,5
 Diámetro (m): 3,5

Localización (*): X: 442902
 Y: 4488396
* Localización aproximada, coordenadas UTM (huso 30 N ETRS 1989)

Estado fitosanitario: Bueno



Observaciones:

LEYENDA DEL PLAN PARCIAL:

- DPH Arroyo Valdelacasa
- RU
- RCL
- RCP
- RCPPL
- RCM
- TC
- AT M Valdelatas
- ZV, Parque Central
- ZV, Parques y Jardines
- SUI
- Equipamientos privado
- EQ
- Red Viaria
- RV, Áreas de acompañamiento



Plano de detalle 2
SITUACIÓN SOBRE ORTOFOTOGRAFÍA DEL ELEMENTO



FICHAS DEL INVENTARIO DE PIES ARBÓREOS Y ARBUSTIVOS

Arbusto

Nº de ficha 2484
 Tipo de elemento: Arbusto individual
 Especie: *Quercus ilex*
 Altura (m): 1,5
 Diámetro (m): 2

Localización (*): X: 442764
 Y: 4488396
* Localización aproximada, coordenadas UTM (huso 30 N ETRS 1989)

Estado fitosanitario: Bueno



Observaciones:

LEYENDA DEL PLAN PARCIAL:

- DPH Arroyo Valdelacasa
- RU
- RCL
- RCP
- RCPPL
- RCM
- TC
- AT M Valdelatas
- ZV, Parque Central
- ZV, Parques y Jardines
- SUI
- Equipamiento privado
- EQ
- Red Viaria
- RV, Áreas de acompañamiento



Plano de detalle 2
SITUACIÓN SOBRE ORTOFOTOGRAFÍA DEL ELEMENTO



FICHAS DEL INVENTARIO DE PIES ARBÓREOS Y ARBUSTIVOS

Arbusto

Nº de ficha 2485
 Tipo de elemento: Arbusto individual
 Especie: *Retama sphaerocarpa*
 Altura (m): 1,5
 Diámetro (m): 1,5

Localización (*): X: 442824
 Y: 4488396
* Localización aproximada, coordenadas UTM (huso 30 N ETRS 1989)

Estado fitosanitario: Bueno



Observaciones:

LEYENDA DEL PLAN PARCIAL:

-  DPH Arroyo Valdelacasa
-  RU
-  RCL
-  RCP
-  RCPPL
-  RCM
-  TC
-  AT M Valdelatas
-  ZV, Parque Central
-  ZV, Parques y Jardines
-  SUI
-  Equipamientos privado
-  EQ
-  Red Viaria
-  RV, Áreas de acompañamiento

Plano de detalle 1 PLAN PARCIAL DEL SECTOR S-1



SECTOR S-1 "LOS CARRILES"



Plano de detalle 2 SITUACIÓN SOBRE ORTOFOTOGRAFÍA DEL ELEMENTO



LEYENDA GENERAL

-  Extensión del plano de detalle 1
-  Extensión del plano de detalle 2
-  Límite del sector S-1
-  Árbol individual

Plano de situación ficha 2485

FICHAS DEL INVENTARIO DE PIES ARBÓREOS Y ARBUSTIVOS

Arbusto

Nº de ficha 2486
 Tipo de elemento: Arbusto individual
 Especie: *Quercus ilex*
 Altura (m): 2,5
 Diámetro (m): 4

Localización (*): X: 442570
 Y: 4488395
* Localización aproximada, coordenadas UTM (huso 30 N ETRS 1989)

Estado fitosanitario: Bueno



Observaciones:

LEYENDA DEL PLAN PARCIAL:

- DPH Arroyo Valdelacasa
- RU
- RCL
- RCP
- RCPPL
- RCM
- TC
- AT M Valdelatas
- ZV, Parque Central
- ZV, Parques y Jardines
- SUI
- Equipamientos privado
- EQ
- Red Viaria
- RV, Áreas de acompañamiento

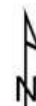


Plano de detalle 2
SITUACIÓN SOBRE ORTOFOTOGRAFÍA DEL ELEMENTO



LEYENDA GENERAL

- Extensión del plano de detalle 1
- Extensión del plano de detalle 2
- Límite del sector S-1
- Árbol individual



Plano de situación ficha 2486

FICHAS DEL INVENTARIO DE PIES ARBÓREOS Y ARBUSTIVOS

Arbusto

Nº de ficha 2487
 Tipo de elemento: Agrupación de arbustos
 Especie: *Retama sphaerocarpa*
 Altura (m): 2
 Diámetro medio (m): 2,5
 Especies acompañantes: No

Estado fitosanitario: Bueno

Localización (*): X: 442568

* Localización aproximada, coordenadas UTM (huso 30 N ETRS 1989) Y: 4488394

Grado de recubrimiento: 0-25

Superficie (m²): 470



Observaciones:

LEYENDA DEL PLAN PARCIAL:

- DPH Arroyo Valdelacasa
- RU
- RCL
- RCP
- RCPPL
- RCM
- TC
- AT M Valdelatas
- ZV, Parque Central
- ZV, Parques y Jardines
- SUI
- Equipamientos privado
- EQ
- Red Viaria
- RV, Áreas de acompañamiento

Plano de detalle 1 PLAN PARCIAL DEL SECTOR S-1



SECTOR S-1 "LOS CARRILES"



Plano de detalle 2 SITUACIÓN SOBRE ORTOFOTOGRAFÍA DEL ELEMENTO



LEYENDA GENERAL

- Extensión del plano de detalle 1
- Extensión del plano de detalle 2
- Límite del sector S-1
- Agrupación de arbustos



Plano de situación ficha 2487

FICHAS DEL INVENTARIO DE PIES ARBÓREOS Y ARBUSTIVOS

Árbol

Nº de ficha 2488
 Tipo de elemento: Árbol individual
 Especie: *Ulmus pumila*
 Altura (m): 4
 Perímetro (cm): 16
 Altura de la 1ª rama (m): 0.3
 Diámetro de copa (m): 1.5

Localización (*): X: 443934
 Y: 4488393
* Localización aproximada, coordenadas UTM (huso 30 N ETRS 1989)

Edad relativa: Joven

Estado fitosanitario:

Bueno

Madera vista: No Copa terciada: No
 Huecos: No Ramas secas: No
 Inclinación: No Daños estructurales: No

Plagas o enfermedades No



Observaciones:

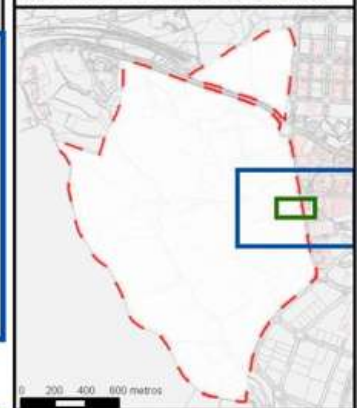
LEYENDA DEL PLAN PARCIAL:

- DPH Arroyo Valdelacasa
- RU
- RCL
- RCP
- RCPPL
- RCM
- TC
- AT M Valdelatas
- ZV, Parque Central
- ZV, Parques y Jardines
- SUI
- Equipamientos privado
- EQ
- Red Viaria
- RV, Áreas de acompañamiento

Plano de detalle 1
 PLAN PARCIAL DEL SECTOR S-1



SECTOR S-1 "LOS CARRILES"



Plano de detalle 2
 SITUACIÓN SOBRE ORTOFOTOGRAFÍA DEL ELEMENTO



LEYENDA GENERAL

- Extensión del plano de detalle 1
- Extensión del plano de detalle 2
- Límite del sector S-1
- Árbol individual



Plano de situación ficha 2488

FICHAS DEL INVENTARIO DE PIES ARBÓREOS Y ARBUSTIVOS

Árbol

Nº de ficha 2489
 Tipo de elemento: Árbol individual
 Especie: *Quercus ilex*
 Altura (m): 5
 Perímetro (cm): 54
 Altura de la 1ª rama (m): 0.4
 Diámetro de copa (m): 3

Localización (*): X: 442776
 Y: 4488393
* Localización aproximada, coordenadas UTM (huso 30 N ETRS 1989)

Edad relativa: Joven

Estado fitosanitario: Bueno
 Madera vista: No Copa terciada: No
 Huecos: No Ramas secas: No
 Inclinación: No Daños estructurales: No

Plagas o enfermedades No



Observaciones:

LEYENDA DEL PLAN PARCIAL:

- DPH Arroyo Valdelacasa
- RU
- RCL
- RCP
- RCPPL
- RCM
- TC
- AT M Valdelatas
- ZV, Parque Central
- ZV, Parques y Jardines
- SUI
- Equipamientos privado
- EQ
- Red Viaria
- RV, Áreas de acompañamiento

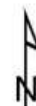


Plano de detalle 2
 SITUACIÓN SOBRE ORTOFOTOGRAFÍA DEL ELEMENTO



LEYENDA GENERAL

- Extensión del plano de detalle 1
- Extensión del plano de detalle 2
- Límite del sector S-1
- Árbol individual



Plano de situación ficha 2489

FICHAS DEL INVENTARIO DE PIES ARBÓREOS Y ARBUSTIVOS

Arbusto

Nº de ficha 2490
 Tipo de elemento: Arbusto individual
 Especie: *Retama sphaerocarpa*
 Altura (m): 2
 Diámetro (m): 2,5

Localización (*):	X: 443454
* Localización aproximada, coordenadas UTM (huso 30 N ETRS 1989)	Y: 4488393

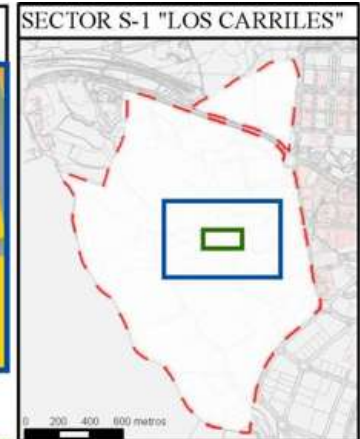
Estado fitosanitario: Bueno



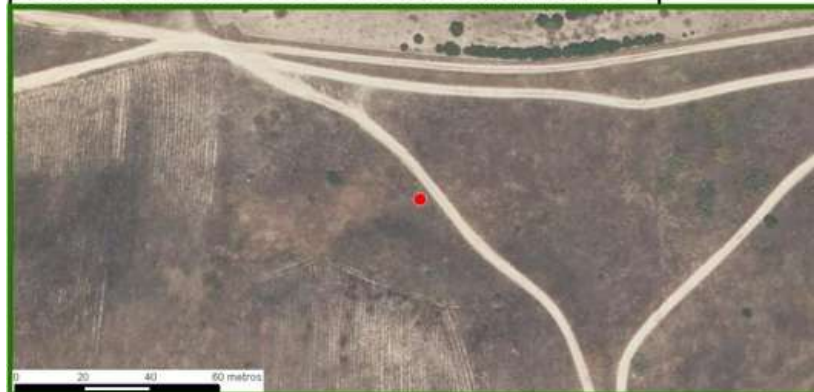
Observaciones:

LEYENDA DEL PLAN PARCIAL:

- DPH Arroyo Valdelacasa
- RU
- RCL
- RCP
- RCPPL
- RCM
- TC
- AT M Valdelatas
- ZV, Parque Central
- ZV, Parques y Jardines
- SUI
- Equipamientos privado
- EQ
- Red Viaria
- RV, Áreas de acompañamiento



Plano de detalle 2 SITUACIÓN SOBRE ORTOFOTOGRAFÍA DEL ELEMENTO



LEYENDA GENERAL

- Extensión del plano de detalle 1
- Extensión del plano de detalle 2
- Límite del sector S-1
- Árbol individual

Plano de situación ficha 2490

FICHAS DEL INVENTARIO DE PIES ARBÓREOS Y ARBUSTIVOS

Árbol

Nº de ficha 2491
 Tipo de elemento: Árbol individual
 Especie: *Ulmus pumila*
 Altura (m): 9
 Perímetro (cm): 95
 Altura de la 1ª rama (m): 0.3
 Diámetro de copa (m): 6.5

Localización (*): X: 443933
 Y: 4488392
* Localización aproximada, coordenadas UTM (huso 30 N ETRS 1989)

Edad relativa: Joven

Estado fitosanitario:

Bueno

Madera vista: No Copa terciada: No
 Huecos: No Ramas secas: No
 Inclinación: No Daños estructurales: No

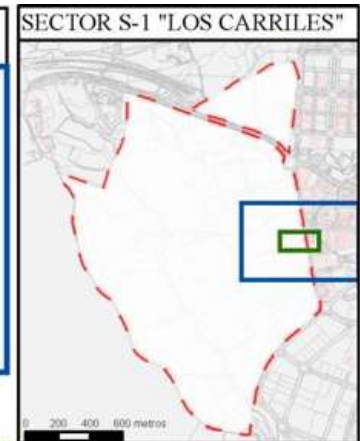
Plagas o enfermedades No



Observaciones:

LEYENDA DEL PLAN PARCIAL:

- DPH Arroyo Valdelacasa
- RU
- RCL
- RCP
- RCPPL
- RCM
- TC
- AT M Valdelatas
- ZV, Parque Central
- ZV, Parques y Jardines
- SUI
- Equipamientos privado
- EQ
- Red Viaria
- RV, Áreas de acompañamiento



Plano de detalle 2
 SITUACIÓN SOBRE ORTOFOTOGRAFÍA DEL ELEMENTO



LEYENDA GENERAL

- Extensión del plano de detalle 1
- Extensión del plano de detalle 2
- Límite del sector S-1
- Árbol individual

Plano de situación ficha 2491

FICHAS DEL INVENTARIO DE PIES ARBÓREOS Y ARBUSTIVOS

Árbol

Nº de ficha 2492
 Tipo de elemento: Agrupación de brotes de cepa
 Especie: *Quercus ilex*
 Altura media (m): 5,5
 Perímetro medio (cm): 42
 Altura de la 1ª rama (m): 1.2
 Diámetro de copa medio (6.5

Localización (*): X: 442811
 Y: 4488392
* Localización aproximada, coordenadas UTM (huso 30 N ETRS 1989)

Edad relativa: Joven

Estado fitosanitario: Bueno
 Madera vista: No Copa terciada: No
 Huecos: No Ramas secas: No
 Inclinación: No Daños estructurales: No

Plagas o enfermedades No



Observaciones:

LEYENDA DEL PLAN PARCIAL:

- DPH Arroyo Valdelacasa
- RU
- RCL
- RCP
- RCPPL
- RCM
- TC
- AT M Valdelatas
- ZV, Parque Central
- ZV, Parques y Jardines
- SUI
- Equipamientos privado
- EQ
- Red Viaria
- RV, Áreas de acompañamiento



Plano de detalle 2 SITUACIÓN SOBRE ORTOFOTOGRAFÍA DEL ELEMENTO



LEYENDA GENERAL

- Extensión del plano de detalle 1
- Extensión del plano de detalle 2
- Límite del sector S-1
- Árbol individual

Plano de situación ficha 2492

FICHAS DEL INVENTARIO DE PIES ARBÓREOS Y ARBUSTIVOS

Árbol

Nº de ficha 2493
 Tipo de elemento: Árbol individual
 Especie: *Quercus ilex*
 Altura (m): 3
 Perímetro (cm): 23
 Altura de la 1ª rama (m): 0.3
 Diámetro de copa (m): 1.5

Localización (*): X: 442757
 Y: 4488392
* Localización aproximada, coordenadas UTM (huso 30 N ETRS 1989)

Edad relativa: Joven

Estado fitosanitario: **Bueno**

Madera vista:	No	Copa terciada:	No
Huecos:	No	Ramas secas:	No
Inclinación:	No	Daños estructurales:	No

Plagas o enfermedades No



Observaciones:

LEYENDA DEL PLAN PARCIAL:

-  DPH Arroyo Valdelacasa
-  RU
-  RCL
-  RCP
-  RCPPL
-  RCM
-  TC
-  AT M Valdelatas
-  ZV, Parque Central
-  ZV, Parques y Jardines
-  SUI
-  Equipamientos privado
-  EQ
-  Red Viaria
-  RV, Áreas de acompañamiento

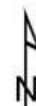


Plano de detalle 2 SITUACIÓN SOBRE ORTOFOTOGRAFÍA DEL ELEMENTO



LEYENDA GENERAL

-  Extensión del plano de detalle 1
-  Extensión del plano de detalle 2
-  Límite del sector S-1
-  Árbol individual



Plano de situación ficha 2493

FICHAS DEL INVENTARIO DE PIES ARBÓREOS Y ARBUSTIVOS

Arbusto

Nº de ficha 2494
 Tipo de elemento: Arbusto individual
 Especie: *Retama sphaerocarpa*
 Altura (m): 4
 Diámetro (m): 3,5

Localización (*):	X: 442841
* Localización aproximada, coordenadas UTM (huso 30 N ETRS 1989)	Y: 4488391

Estado fitosanitario: Bueno



Observaciones:

LEYENDA DEL PLAN PARCIAL:

- DPH Arroyo Valdelacasa
- RU
- RCL
- RCP
- RCPPL
- RCM
- TC
- AT M Valdelatas
- ZV, Parque Central
- ZV, Parques y Jardines
- SUI
- Equipamientos privado
- EQ
- Red Viaria
- RV, Áreas de acompañamiento



Plano de detalle 2 SITUACIÓN SOBRE ORTOFOTOGRAFÍA DEL ELEMENTO



LEYENDA GENERAL

- Extensión del plano de detalle 1
- Extensión del plano de detalle 2
- Límite del sector S-1
- Árbol individual

Plano de situación ficha 2494

FICHAS DEL INVENTARIO DE PIES ARBÓREOS Y ARBUSTIVOS

Árbol

Nº de ficha 2495
 Tipo de elemento: Árbol individual
 Especie: *Quercus ilex*
 Altura (m): 3
 Perímetro (cm): 26
 Altura de la 1ª rama (m): 0.2
 Diámetro de copa (m): 1.5

Localización (*): X: 442755
 Y: 4488391
* Localización aproximada, coordenadas UTM (huso 30 N ETRS 1989)

Edad relativa: Joven

Estado fitosanitario: **Bueno**

Madera vista:	No	Copa terciada:	No
Huecos:	No	Ramas secas:	No
Inclinación:	No	Daños estructurales:	No

Plagas o enfermedades No

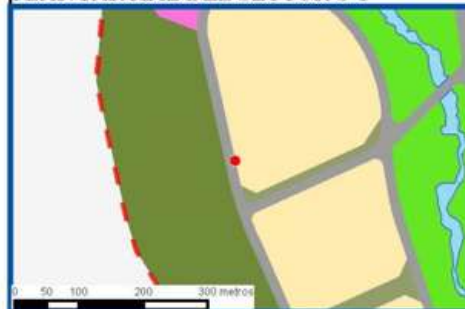


Observaciones:

LEYENDA DEL PLAN PARCIAL:

-  DPH Arroyo Valdelacasa
-  RU
-  RCL
-  RCP
-  RCPPL
-  RCM
-  TC
-  AT M Valdelatas
-  ZV, Parque Central
-  ZV, Parques y Jardines
-  SUI
-  Equipamientos privado
-  EQ
-  Red Viaria
-  RV, Áreas de acompañamiento

Plano de detalle 1 PLAN PARCIAL DEL SECTOR S-1



SECTOR S-1 "LOS CARRILES"



Plano de detalle 2 SITUACIÓN SOBRE ORTOFOTOGRAFÍA DEL ELEMENTO



LEYENDA GENERAL

-  Extensión del plano de detalle 1
-  Extensión del plano de detalle 2
-  Límite del sector S-1
-  Árbol individual



Plano de situación ficha 2495

FICHAS DEL INVENTARIO DE PIES ARBÓREOS Y ARBUSTIVOS

Arbusto

Nº de ficha 2496
 Tipo de elemento: Arbusto individual
 Especie: *Quercus ilex*
 Altura (m): 1,5
 Diámetro (m): 2

Localización (*): X: 443458
 Y: 4488390
* Localización aproximada, coordenadas UTM (huso 30 N ETRS 1989)

Estado fitosanitario: Bueno



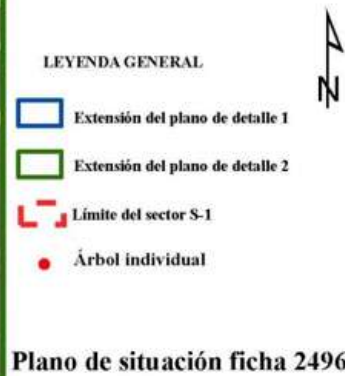
Observaciones:

LEYENDA DEL PLAN PARCIAL:

- DPH Arroyo Valdelacasa
- RU
- RCL
- RCP
- RCPPL
- RCM
- TC
- AT M Valdelatas
- ZV, Parque Central
- ZV, Parques y Jardines
- SUI
- Equipamientos privado
- EQ
- Red Viaria
- RV, Áreas de acompañamiento



Plano de detalle 2
 SITUACIÓN SOBRE ORTOFOTOGRAFÍA DEL ELEMENTO



Plano de situación ficha 2496

FICHAS DEL INVENTARIO DE PIES ARBÓREOS Y ARBUSTIVOS

Arbusto

Nº de ficha 2497
 Tipo de elemento: Agrupación de arbustos
 Especie: *Retama sphaerocarpa*
 Altura (m): 2,5
 Diámetro medio (m): 4,5

Especies acompañantes: *Thymus zygis*

Estado fitosanitario: Bueno

Localización (*): X: 443143

* Localización aproximada, coordenadas UTM (huso 30 N ETRS 1989) Y: 4488390

Grado de recubrimiento: 0-25

Superficie (m²): 497



Observaciones:

LEYENDA DEL PLAN PARCIAL:

-  DPH Arroyo Valdelacasa
-  RU
-  RCL
-  RCP
-  RCPPL
-  RCM
-  TC
-  AT M Valdelatas
-  ZV, Parque Central
-  ZV, Parques y Jardines
-  SUI
-  Equipamientos privado
-  EQ
-  Red Viaria
-  RV, Áreas de acompañamiento

Plano de detalle 1 PLAN PARCIAL DEL SECTOR S-1



SECTOR S-1 "LOS CARRILES"



Plano de detalle 2 SITUACIÓN SOBRE ORTOFOTOGRAFÍA DEL ELEMENTO



LEYENDA GENERAL

-  Extensión del plano de detalle 1
-  Extensión del plano de detalle 2
-  Límite del sector S-1
-  Agrupación de arbustos

Plano de situación ficha 2497

FICHAS DEL INVENTARIO DE PIES ARBÓREOS Y ARBUSTIVOS

Arbusto

Nº de ficha 2498
 Tipo de elemento: Arbusto individual
 Especie: *Ulmus pumila*
 Altura (m): 2
 Diámetro (m): 1,5

Localización (*):	X: 443751
* Localización aproximada, coordenadas UTM (huso 30 N ETRS 1989)	Y: 4488390

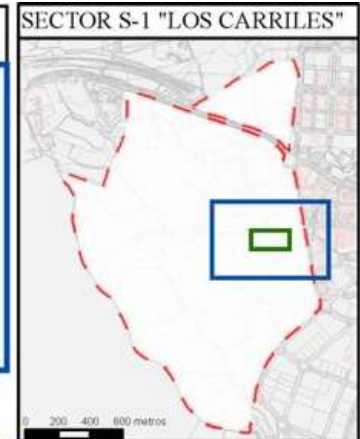
Estado fitosanitario: Bueno



Observaciones:

LEYENDA DEL PLAN PARCIAL:

- DPH Arroyo Valdelacasa
- RU
- RCL
- RCP
- RCPPL
- RCM
- TC
- AT M Valdelatas
- ZV, Parque Central
- ZV, Parques y Jardines
- SUI
- Equipamientos privado
- EQ
- Red Viaria
- RV, Áreas de acompañamiento



Plano de detalle 2 SITUACIÓN SOBRE ORTOFOTOGRAFÍA DEL ELEMENTO



Plano de situación ficha 2498

FICHAS DEL INVENTARIO DE PIES ARBÓREOS Y ARBUSTIVOS

Árbol

Nº de ficha 2499
 Tipo de elemento: Árbol individual
 Especie: *Ulmus pumila*
 Altura (m): 7,5
 Perímetro (cm): 38
 Altura de la 1ª rama (m): 0.5
 Diámetro de copa (m): 4

Localización (*): X: 443912
 Y: 4488390
* Localización aproximada, coordenadas UTM (huso 30 N ETRS 1989)

Edad relativa: Joven

Estado fitosanitario: Bueno
 Madera vista: No Copa terciada: No
 Huecos: No Ramas secas: No
 Inclinación: No Daños estructurales: No

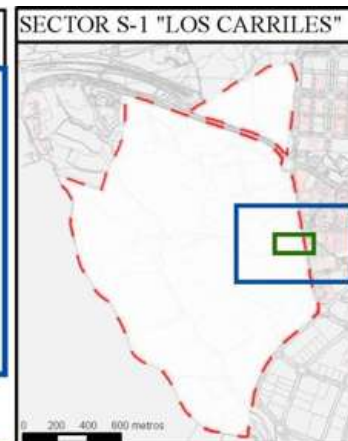
Plagas o enfermedades No



Observaciones:

LEYENDA DEL PLAN PARCIAL:

- DPH Arroyo Valdelacasa
- RU
- RCL
- RCP
- RCPPL
- RCM
- TC
- AT M Valdelatas
- ZV, Parque Central
- ZV, Parques y Jardines
- SUI
- Equipamientos privado
- EQ
- Red Viaria
- RV, Áreas de acompañamiento



Plano de detalle 2
 SITUACIÓN SOBRE ORTOFOTOGRAFÍA DEL ELEMENTO



FICHAS DEL INVENTARIO DE PIES ARBÓREOS Y ARBUSTIVOS

Árbol

Nº de ficha 2500
 Tipo de elemento: Árbol individual
 Especie: *Ulmus pumila*
 Altura (m): 4
 Perímetro (cm): 24
 Altura de la 1ª rama (m): 0.5
 Diámetro de copa (m): 2.5

Localización (*): X: 443916
 Y: 4488389
* Localización aproximada, coordenadas UTM (huso 30 N ETRS 1989)

Edad relativa: Joven

Estado fitosanitario: Bueno

Madera vista: No Copa terciada: No
 Huecos: No Ramas secas: No
 Inclinación: No Daños estructurales: No

Plagas o enfermedades No



Observaciones:

LEYENDA DEL PLAN PARCIAL:

- DPH Arroyo Valdelacasa
- RU
- RCL
- RCP
- RCPPL
- RCM
- TC
- AT M Valdelatas
- ZV, Parque Central
- ZV, Parques y Jardines
- SUI
- Equipamientos privado
- EQ
- Red Viaria
- RV, Áreas de acompañamiento

Plano de detalle 1 PLAN PARCIAL DEL SECTOR S-1



SECTOR S-1 "LOS CARRILES"



Plano de detalle 2 SITUACIÓN SOBRE ORTOFOTOGRAFÍA DEL ELEMENTO



LEYENDA GENERAL

- Extensión del plano de detalle 1
- Extensión del plano de detalle 2
- Límite del sector S-1
- Árbol individual

Plano de situación ficha 2500

FICHAS DEL INVENTARIO DE PIES ARBÓREOS Y ARBUSTIVOS

Arbusto

Nº de ficha 2501
 Tipo de elemento: Arbusto individual
 Especie: *Quercus ilex*
 Altura (m): 2
 Diámetro (m): 1,5

Localización (*): X: 442774
 Y: 4488389
* Localización aproximada, coordenadas UTM (huso 30 N ETRS 1989)

Estado fitosanitario: Bueno



Observaciones:

LEYENDA DEL PLAN PARCIAL:

- DPH Arroyo Valdelacasa
- RU
- RCL
- RCP
- RCPPL
- RCM
- TC
- AT M Valdelatas
- ZV, Parque Central
- ZV, Parques y Jardines
- SUI
- Equipamiento privado
- EQ
- Red Viaria
- RV, Áreas de acompañamiento



Plano de detalle 2
 SITUACIÓN SOBRE ORTOFOTOGRAFÍA DEL ELEMENTO



FICHAS DEL INVENTARIO DE PIES ARBÓREOS Y ARBUSTIVOS

Arbusto

Nº de ficha 2502
 Tipo de elemento: Arbusto individual
 Especie: *Quercus ilex*
 Altura (m): 3
 Diámetro (m): 1,5

Localización (*): X: 442738
 Y: 4488389
* Localización aproximada, coordenadas UTM (huso 30 N ETRS 1989)

Estado fitosanitario: Bueno



Observaciones:

LEYENDA DEL PLAN PARCIAL:

- DPH Arroyo Valdelacasa
- RU
- RCL
- RCP
- RCPPL
- RCM
- TC
- AT M Valdelatas
- ZV, Parque Central
- ZV, Parques y Jardines
- SUI
- Equipamiento privado
- EQ
- Red Viaria
- RV, Áreas de acompañamiento



Plano de detalle 2
 SITUACIÓN SOBRE ORTOFOTOGRAFÍA DEL ELEMENTO



LEYENDA GENERAL

- Extensión del plano de detalle 1
- Extensión del plano de detalle 2
- Límite del sector S-1
- Árbol individual



Plano de situación ficha 2502

FICHAS DEL INVENTARIO DE PIES ARBÓREOS Y ARBUSTIVOS

Arbusto

Nº de ficha 2503
 Tipo de elemento: Arbusto individual
 Especie: *Quercus ilex*
 Altura (m): 2
 Diámetro (m): 2,5

Localización (*): X: 442564
 Y: 4488389
* Localización aproximada, coordenadas UTM (huso 30 N ETRS 1989)

Estado fitosanitario: Bueno



Observaciones:

LEYENDA DEL PLAN PARCIAL:

- DPH Arroyo Valdelacasa
- RU
- RCL
- RCP
- RCPPL
- RCM
- TC
- AT M Valdelatas
- ZV, Parque Central
- ZV, Parques y Jardines
- SUI
- Equipamientos privado
- EQ
- Red Viaria
- RV, Áreas de acompañamiento



Plano de detalle 2
SITUACIÓN SOBRE ORTOFOTOGRAFÍA DEL ELEMENTO



LEYENDA GENERAL

- Extensión del plano de detalle 1
- Extensión del plano de detalle 2
- Límite del sector S-1
- Árbol individual



Plano de situación ficha 2503

FICHAS DEL INVENTARIO DE PIES ARBÓREOS Y ARBUSTIVOS

Arbusto

Nº de ficha 2504
 Tipo de elemento: Arbusto individual
 Especie: *Retama sphaerocarpa*
 Altura (m): 1,5
 Diámetro (m): 1,5

Localización (*): X: 443467
 Y: 4488389
* Localización aproximada, coordenadas UTM (huso 30 N ETRS 1989)

Estado fitosanitario: Bueno



Observaciones:

LEYENDA DEL PLAN PARCIAL:

- DPH Arroyo Valdelacasa
- RU
- RCL
- RCP
- RCPPL
- RCM
- TC
- AT M Valdelatas
- ZV, Parque Central
- ZV, Parques y Jardines
- SUI
- Equipamientos privado
- EQ
- Red Viaria
- RV, Áreas de acompañamiento



Plano de detalle 2 SITUACIÓN SOBRE ORTOFOTOGRAFÍA DEL ELEMENTO



LEYENDA GENERAL

- Extensión del plano de detalle 1
- Extensión del plano de detalle 2
- Límite del sector S-1
- Árbol individual

Plano de situación ficha 2504

FICHAS DEL INVENTARIO DE PIES ARBÓREOS Y ARBUSTIVOS

Arbusto

Nº de ficha 2505
 Tipo de elemento: Agrupación de arbustos
 Especie: *Quercus ilex*
 Altura (m): 1,3
 Diámetro medio (m): 1,5
 Especies acompañantes: No

Estado fitosanitario: Bueno

Localización (*): X: 442749
 Y: 4488389
* Localización aproximada, coordenadas UTM (huso 30 N ETRS 1989)

Grado de recubrimiento: 0-25
 Superficie (m²): 907



Observaciones:

LEYENDA DEL PLAN PARCIAL:

- DPH Arroyo Valdelacasa
- RU
- RCL
- RCP
- RCPPL
- RCM
- TC
- AT M Valdelatas
- ZV, Parque Central
- ZV, Parques y Jardines
- SUI
- Equipamientos privado
- EQ
- Red Viaria
- RV, Áreas de acompañamiento



Plano de detalle 2
 SITUACIÓN SOBRE ORTOFOTOGRAFÍA DEL ELEMENTO



LEYENDA GENERAL

- Extensión del plano de detalle 1
- Extensión del plano de detalle 2
- Límite del sector S-1
- Agrupación de arbustos



Plano de situación ficha 2505

FICHAS DEL INVENTARIO DE PIES ARBÓREOS Y ARBUSTIVOS

Arbusto

Nº de ficha 2506
 Tipo de elemento: Arbusto individual
 Especie: *Quercus ilex*
 Altura (m): 2,5
 Diámetro (m): 3,5

Localización (*):	X: 442747
* Localización aproximada, coordenadas UTM (huso 30 N ETRS 1989)	Y: 4488388

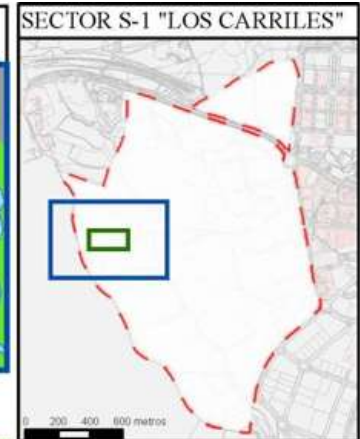
Estado fitosanitario: Bueno



Observaciones:

LEYENDA DEL PLAN PARCIAL:

- DPH Arroyo Valdelacasa
- RU
- RCL
- RCP
- RCPPL
- RCM
- TC
- AT M Valdelatas
- ZV, Parque Central
- ZV, Parques y Jardines
- SUI
- Equipamiento privado
- EQ
- Red Viaria
- RV, Áreas de acompañamiento



Plano de detalle 2
SITUACIÓN SOBRE ORTOFOTOGRAFÍA DEL ELEMENTO



Plano de situación ficha 2506

FICHAS DEL INVENTARIO DE PIES ARBÓREOS Y ARBUSTIVOS

Árbol

Nº de ficha 2507
 Tipo de elemento: Árbol individual
 Especie: *Ulmus pumila*
 Altura (m): 8,5
 Perímetro (cm): 70
 Altura de la 1ª rama (m): 0.7
 Diámetro de copa (m): 5.5

Localización (*): X: 443932
 Y: 4488388
* Localización aproximada, coordenadas UTM (huso 30 N ETRS 1989)

Edad relativa: Joven

Estado fitosanitario: Bueno
 Madera vista: No Copa terciada: No
 Huecos: No Ramas secas: No
 Inclinación: No Daños estructurales: No

Plagas o enfermedades No

Observaciones:



LEYENDA DEL PLAN PARCIAL:

- DPH Arroyo Valdelacasa
- RU
- RCL
- RCP
- RCPPL
- RCM
- TC
- AT M Valdelatas
- ZV, Parque Central
- ZV, Parques y Jardines
- SUI
- Equipamientos privado
- EQ
- Red Viaria
- RV, Áreas de acompañamiento

Plano de detalle 1 PLAN PARCIAL DEL SECTOR S-1



SECTOR S-1 "LOS CARRILES"



Plano de detalle 2 SITUACIÓN SOBRE ORTOFOTOGRAFÍA DEL ELEMENTO



LEYENDA GENERAL

- Extensión del plano de detalle 1
- Extensión del plano de detalle 2
- Límite del sector S-1
- Árbol individual

Plano de situación ficha 2507

FICHAS DEL INVENTARIO DE PIES ARBÓREOS Y ARBUSTIVOS

Árbol

Nº de ficha 2508
 Tipo de elemento: Árbol individual
 Especie: *Quercus ilex*
 Altura (m): 9,5
 Perímetro (cm): 174
 Altura de la 1ª rama (m): 1.2
 Diámetro de copa (m): 9

Localización (*): X: 442582
 Y: 4488388
* Localización aproximada, coordenadas UTM (huso 30 N ETRS 1989)

Edad relativa: Maduro

Estado fitosanitario: Bueno

Madera vista: No Copa terciada: No
 Huecos: No Ramas secas: No
 Inclinación: No Daños estructurales: No

Plagas o enfermedades No



Observaciones:

LEYENDA DEL PLAN PARCIAL:

- DPH Arroyo Valdelacasa
- RU
- RCL
- RCP
- RCPPL
- RCM
- TC
- AT M Valdelatas
- ZV, Parque Central
- ZV, Parques y Jardines
- SUI
- Equipamientos privado
- EQ
- Red Viaria
- RV, Áreas de acompañamiento

Plano de detalle 1 PLAN PARCIAL DEL SECTOR S-1



SECTOR S-1 "LOS CARRILES"



Plano de detalle 2 SITUACIÓN SOBRE ORTOFOTOGRAFÍA DEL ELEMENTO



LEYENDA GENERAL

- Extensión del plano de detalle 1
- Extensión del plano de detalle 2
- Límite del sector S-1
- Árbol individual



Plano de situación ficha 2508

Plan Parcial del Sector S-1 "Los Carriles"

Anexo VIII. Inventario de pies arbóreos y arbustivos

FICHAS DEL INVENTARIO DE PIES ARBÓREOS Y ARBUSTIVOS

Arbusto

Nº de ficha 2509
 Tipo de elemento: Arbusto individual
 Especie: *Quercus ilex*
 Altura (m): 2
 Diámetro (m): 1,5

Localización (*): X: 442736
 Y: 4488388
* Localización aproximada, coordenadas UTM (huso 30 N ETRS 1989)

Estado fitosanitario: Bueno



Observaciones:

LEYENDA DEL PLAN PARCIAL:

- DPH Arroyo Valdelacasa
- RU
- RCL
- RCP
- RCPPL
- RCM
- TC
- AT M Valdelatas
- ZV, Parque Central
- ZV, Parques y Jardines
- SUI
- Equipamiento privado
- EQ
- Red Viaria
- RV, Áreas de acompañamiento



Plano de detalle 2
 SITUACIÓN SOBRE ORTOFOTOGRAFÍA DEL ELEMENTO



FICHAS DEL INVENTARIO DE PIES ARBÓREOS Y ARBUSTIVOS

Árbol

Nº de ficha 2510
 Tipo de elemento: Árbol individual
 Especie: *Ulmus pumila*
 Altura (m): 3,5
 Perímetro (cm): 15
 Altura de la 1ª rama (m): 0.2
 Diámetro de copa (m): 1

Localización (*): X: 443934
 Y: 4488388
* Localización aproximada, coordenadas UTM (huso 30 N ETRS 1989)

Edad relativa: Muerto

Estado fitosanitario: Muerto
 Madera vista: No Copa terciada: No
 Huecos: No Ramas secas: Si
 Inclinación: No Daños estructurales: No

Plagas o enfermedades No



Observaciones:

LEYENDA DEL PLAN PARCIAL:

- DPH Arroyo Valdelacasa
- RU
- RCL
- RCP
- RCPPL
- RCM
- TC
- AT M Valdelatas
- ZV, Parque Central
- ZV, Parques y Jardines
- SUI
- Equipamientos privado
- EQ
- Red Viaria
- RV, Áreas de acompañamiento



Plano de detalle 2
 SITUACIÓN SOBRE ORTOFOTOGRAFÍA DEL ELEMENTO



FICHAS DEL INVENTARIO DE PIES ARBÓREOS Y ARBUSTIVOS

Árbol

Nº de ficha 2511
 Tipo de elemento: Árbol individual
 Especie: *Pinus pinea*
 Altura (m): 4
 Perímetro (cm): 23
 Altura de la 1ª rama (m): 0.3
 Diámetro de copa (m): 1.5

Localización (*): X: 442779
 Y: 4488387
* Localización aproximada, coordenadas UTM (huso 30 N ETRS 1989)

Edad relativa: Joven

Estado fitosanitario: Bueno
 Madera vista: No Copa terciada: No
 Huecos: No Ramas secas: No
 Inclinación: No Daños estructurales: No

Plagas o enfermedades No



Observaciones:

LEYENDA DEL PLAN PARCIAL:

- DPH Arroyo Valdelacasa
- RU
- RCL
- RCP
- RCPPL
- RCM
- TC
- AT M Valdelatas
- ZV, Parque Central
- ZV, Parques y Jardines
- SUI
- Equipamientos privado
- EQ
- Red Viaria
- RV, Áreas de acompañamiento

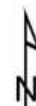


Plano de detalle 2 SITUACIÓN SOBRE ORTOFOTOGRAFÍA DEL ELEMENTO



LEYENDA GENERAL

- Extensión del plano de detalle 1
- Extensión del plano de detalle 2
- Límite del sector S-1
- Árbol individual



Plano de situación ficha 2511

FICHAS DEL INVENTARIO DE PIES ARBÓREOS Y ARBUSTIVOS

Árbol

Nº de ficha 2512
 Tipo de elemento: Árbol individual
 Especie: *Ulmus pumila*
 Altura (m): 6,5
 Perímetro (cm): 31
 Altura de la 1ª rama (m): 0.8
 Diámetro de copa (m): 2

Localización (*): X: 443921
 * Localización aproximada, coordenadas UTM (huso 30 N ETRS 1989) Y: 4488387

Edad relativa: Joven

Estado fitosanitario:

Bueno

Madera vista: No Copa terciada: No
 Huecos: No Ramas secas: No
 Inclinación: No Daños estructurales: No

Plagas o enfermedades No



Observaciones:

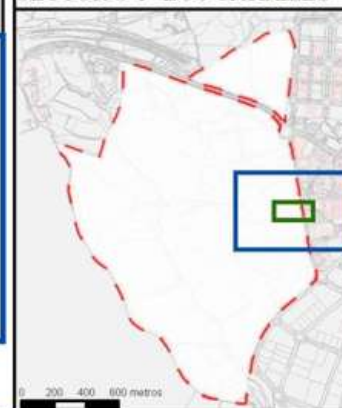
LEYENDA DEL PLAN PARCIAL:

- DPH Arroyo Valdelacasa
- RU
- RCL
- RCP
- RCPPL
- RCM
- TC
- AT M Valdelatas
- ZV, Parque Central
- ZV, Parques y Jardines
- SUI
- Equipamientos privado
- EQ
- Red Viaria
- RV, Áreas de acompañamiento

Plano de detalle 1 PLAN PARCIAL DEL SECTOR S-1



SECTOR S-1 "LOS CARRILES"



Plano de detalle 2 SITUACIÓN SOBRE ORTOFOTOGRAFÍA DEL ELEMENTO



LEYENDA GENERAL

- Extensión del plano de detalle 1
- Extensión del plano de detalle 2
- Límite del sector S-1
- Árbol individual

Plano de situación ficha 2512

FICHAS DEL INVENTARIO DE PIES ARBÓREOS Y ARBUSTIVOS

Arbusto

Nº de ficha 2513
 Tipo de elemento: Arbusto individual
 Especie: *Quercus ilex*
 Altura (m): 2,5
 Diámetro (m): 1,5

Localización (*): X: 442742
 Y: 4488387
* Localización aproximada, coordenadas UTM (huso 30 N ETRS 1989)

Estado fitosanitario: Bueno



Observaciones:

LEYENDA DEL PLAN PARCIAL:

- DPH Arroyo Valdelacasa
- RU
- RCL
- RCP
- RCPPL
- RCM
- TC
- AT M Valdelatas
- ZV, Parque Central
- ZV, Parques y Jardines
- SUI
- Equipamientos privado
- EQ
- Red Viaria
- RV, Áreas de acompañamiento



Plano de detalle 2
 SITUACIÓN SOBRE ORTOFOTOGRAFÍA DEL ELEMENTO



FICHAS DEL INVENTARIO DE PIES ARBÓREOS Y ARBUSTIVOS

Arbusto

Nº de ficha 2514
 Tipo de elemento: Arbusto individual
 Especie: *Quercus ilex*
 Altura (m): 3
 Diámetro (m): 3

Localización (*):	X: 442554
* Localización aproximada, coordenadas UTM (huso 30 N ETRS 1989)	Y: 4488387

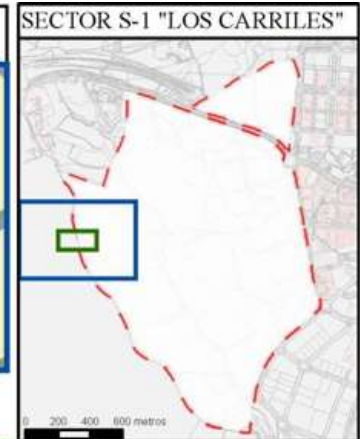
Estado fitosanitario: Bueno



Observaciones:

LEYENDA DEL PLAN PARCIAL:

- DPH Arroyo Valdelacasa
- RU
- RCL
- RCP
- RCPPL
- RCM
- TC
- AT M Valdelatas
- ZV, Parque Central
- ZV, Parques y Jardines
- SUI
- Equipamientos privado
- EQ
- Red Viaria
- RV, Áreas de acompañamiento



Plano de detalle 2 SITUACIÓN SOBRE ORTOFOTOGRAFÍA DEL ELEMENTO



FICHAS DEL INVENTARIO DE PIES ARBÓREOS Y ARBUSTIVOS

Árbol

Nº de ficha 2515
 Tipo de elemento: Agrupación de brotes de cepa
 Especie: *Quercus ilex*
 Altura media (m): 5
 Perímetro medio (cm): 55
 Altura de la 1ª rama (m): 0.8
 Diámetro de copa medio (6

Localización (*): X: 442777
 Y: 4488386
* Localización aproximada, coordenadas UTM (huso 30 N ETRS 1989)

Edad relativa: Joven

Estado fitosanitario:

Bueno

Madera vista: No Copa terciada: No
 Huecos: No Ramas secas: No
 Inclinación: No Daños estructurales: No

Plagas o enfermedades No



Observaciones:

LEYENDA DEL PLAN PARCIAL:

- DPH Arroyo Valdelacasa
- RU
- RCL
- RCP
- RCPPL
- RCM
- TC
- AT M Valdelatas
- ZV, Parque Central
- ZV, Parques y Jardines
- SUI
- Equipamientos privado
- EQ
- Red Viaria
- RV, Áreas de acompañamiento



Plano de detalle 2 SITUACIÓN SOBRE ORTOFOTOGRAFÍA DEL ELEMENTO



LEYENDA GENERAL

- Extensión del plano de detalle 1
- Extensión del plano de detalle 2
- Límite del sector S-1
- Árbol individual



Plano de situación ficha 2515

Plan Parcial del Sector S-1 "Los Carriles"

Anexo VIII. Inventario de pies arbóreos y arbustivos

Noviembre de 2017

FICHAS DEL INVENTARIO DE PIES ARBÓREOS Y ARBUSTIVOS

Arbusto

Nº de ficha 2516
 Tipo de elemento: Arbusto individual
 Especie: *Quercus ilex*
 Altura (m): 4
 Diámetro (m): 4,5

Localización (*): X: 442753
 Y: 4488386
* Localización aproximada, coordenadas UTM (huso 30 N ETRS 1989)

Estado fitosanitario: Bueno



Observaciones:

LEYENDA DEL PLAN PARCIAL:

- DPH Arroyo Valdelacasa
- RU
- RCL
- RCP
- RCPPL
- RCM
- TC
- AT M Valdelatas
- ZV, Parque Central
- ZV, Parques y Jardines
- SUI
- Equipamiento privado
- EQ
- Red Viaria
- RV, Áreas de acompañamiento



Plano de detalle 2
 SITUACIÓN SOBRE ORTOFOTOGRAFÍA DEL ELEMENTO



LEYENDA GENERAL

- Extensión del plano de detalle 1
- Extensión del plano de detalle 2
- Límite del sector S-1
- Árbol individual

Plano de situación ficha 2516

FICHAS DEL INVENTARIO DE PIES ARBÓREOS Y ARBUSTIVOS

Arbusto

Nº de ficha 2517
 Tipo de elemento: Arbusto individual
 Especie: *Rosa canina*
 Altura (m): 2
 Diámetro (m): 2

Localización (*): X: 443559
 Y: 4488386
* Localización aproximada, coordenadas UTM (huso 30 N ETRS 1989)

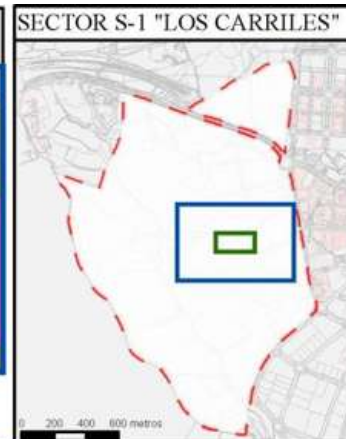
Estado fitosanitario: Bueno



Observaciones:

LEYENDA DEL PLAN PARCIAL:

- DPH Arroyo Valdelacasa
- RU
- RCL
- RCP
- RCPPL
- RCM
- TC
- AT M Valdelatas
- ZV, Parque Central
- ZV, Parques y Jardines
- SUI
- Equipamientos privado
- EQ
- Red Viaria
- RV, Áreas de acompañamiento



Plano de detalle 2
 SITUACIÓN SOBRE ORTOFOTOGRAFÍA DEL ELEMENTO



FICHAS DEL INVENTARIO DE PIES ARBÓREOS Y ARBUSTIVOS

Arbusto

Nº de ficha 2518
 Tipo de elemento: Arbusto individual
 Especie: *Quercus ilex*
 Altura (m): 2
 Diámetro (m): 4,5

Localización (*): X: 442803
 Y: 4488386
* Localización aproximada, coordenadas UTM (huso 30 N ETRS 1989)

Estado fitosanitario: Bueno



Observaciones:

LEYENDA DEL PLAN PARCIAL:

- DPH Arroyo Valdelacasa
- RU
- RCL
- RCP
- RCPPL
- RCM
- TC
- AT M Valdelatas
- ZV, Parque Central
- ZV, Parques y Jardines
- SUI
- Equipamientos privado
- EQ
- Red Viaria
- RV, Áreas de acompañamiento



Plano de detalle 2
 SITUACIÓN SOBRE ORTOFOTOGRAFÍA DEL ELEMENTO



FICHAS DEL INVENTARIO DE PIES ARBÓREOS Y ARBUSTIVOS

Árbol

Nº de ficha 2519
 Tipo de elemento: Árbol individual
 Especie: *Ulmus pumila*
 Altura (m): 10
 Perímetro (cm): 92
 Altura de la 1ª rama (m): 0.3
 Diámetro de copa (m): 5.5

Localización (*): X: 443923
 Y: 4488386
* Localización aproximada, coordenadas UTM (huso 30 N ETRS 1989)

Edad relativa: Joven

Estado fitosanitario: Bueno
 Madera vista: No Copa terciada: No
 Huecos: No Ramas secas: Si
 Inclinación: No Daños estructurales: No

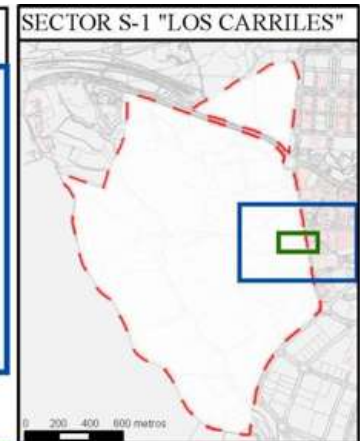
Plagas o enfermedades No



Observaciones:

LEYENDA DEL PLAN PARCIAL:

- DPH Arroyo Valdelacasa
- RU
- RCL
- RCP
- RCPPL
- RCM
- TC
- AT M Valdelatas
- ZV, Parque Central
- ZV, Parques y Jardines
- SUI
- Equipamientos privado
- EQ
- Red Viaria
- RV, Áreas de acompañamiento



Plano de detalle 2
 SITUACIÓN SOBRE ORTOFOTOGRAFÍA DEL ELEMENTO



FICHAS DEL INVENTARIO DE PIES ARBÓREOS Y ARBUSTIVOS

Arbusto

Nº de ficha 2520
 Tipo de elemento: Arbusto individual
 Especie: *Quercus ilex*
 Altura (m): 3
 Diámetro (m): 2

Localización (*):	X: 443099
* Localización aproximada, coordenadas UTM (huso 30 N ETRS 1989)	Y: 4488386

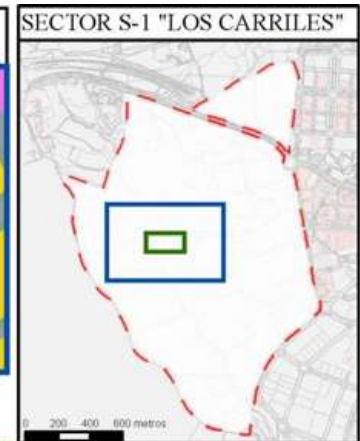
Estado fitosanitario: Bueno



Observaciones:

LEYENDA DEL PLAN PARCIAL:

- DPH Arroyo Valdelacasa
- RU
- RCL
- RCP
- RCPPL
- RCM
- TC
- AT M Valdelatas
- ZV, Parque Central
- ZV, Parques y Jardines
- SUI
- Equipamientos privado
- EQ
- Red Viaria
- RV, Áreas de acompañamiento



Plano de detalle 2
SITUACIÓN SOBRE ORTOFOTOGRAFÍA DEL ELEMENTO



FICHAS DEL INVENTARIO DE PIES ARBÓREOS Y ARBUSTIVOS

Arbusto

Nº de ficha 2521
 Tipo de elemento: Arbusto individual
 Especie: *Retama sphaerocarpa*
 Altura (m): 3,5
 Diámetro (m): 3

Localización (*): X: 442755
 Y: 4488385
* Localización aproximada, coordenadas UTM (huso 30 N ETRS 1989)

Estado fitosanitario: Bueno



Observaciones:

LEYENDA DEL PLAN PARCIAL:

- DPH Arroyo Valdelacasa
- RU
- RCL
- RCP
- RCPPL
- RCM
- TC
- AT M Valdelatas
- ZV, Parque Central
- ZV, Parques y Jardines
- SUI
- Equipamiento privado
- EQ
- Red Viaria
- RV, Áreas de acompañamiento



Plano de detalle 2
 SITUACIÓN SOBRE ORTOFOTOGRAFÍA DEL ELEMENTO



FICHAS DEL INVENTARIO DE PIES ARBÓREOS Y ARBUSTIVOS

Arbusto

Nº de ficha 2522
 Tipo de elemento: Arbusto individual
 Especie: *Quercus ilex*
 Altura (m): 1,5
 Diámetro (m): 1,5

Localización (*): X: 442604
 Y: 4488385
* Localización aproximada, coordenadas UTM (huso 30 N ETRS 1989)

Estado fitosanitario: Bueno




Observaciones:

LEYENDA DEL PLAN PARCIAL:

- DPH Arroyo Valdelacasa
- RU
- RCL
- RCP
- RCPPL
- RCM
- TC
- AT M Valdelatas
- ZV, Parque Central
- ZV, Parques y Jardines
- SUI
- Equipamientos privado
- EQ
- Red Viaria
- RV, Áreas de acompañamiento



Plano de detalle 2
SITUACIÓN SOBRE ORTOFOTOGRAFÍA DEL ELEMENTO



FICHAS DEL INVENTARIO DE PIES ARBÓREOS Y ARBUSTIVOS

Árbol

Nº de ficha 2523
 Tipo de elemento: Árbol individual
 Especie: *Ulmus pumila*
 Altura (m): 7
 Perímetro (cm): 42
 Altura de la 1ª rama (m): 0.4
 Diámetro de copa (m): 3.5

Localización (*): X: 443917
 Y: 4488385
* Localización aproximada, coordenadas UTM (huso 30 N ETRS 1989)

Edad relativa: Joven

Estado fitosanitario: Bueno

Madera vista: No Copa terciada: No
 Huecos: No Ramas secas: No
 Inclinación: No Daños estructurales: No

Plagas o enfermedades No



Observaciones:

LEYENDA DEL PLAN PARCIAL:

- DPH Arroyo Valdelacasa
- RU
- RCL
- RCP
- RCPPL
- RCM
- TC
- AT M Valdelatas
- ZV, Parque Central
- ZV, Parques y Jardines
- SUI
- Equipamientos privado
- EQ
- Red Viaria
- RV, Áreas de acompañamiento

Plano de detalle 1 PLAN PARCIAL DEL SECTOR S-1



SECTOR S-1 "LOS CARRILES"



Plano de detalle 2 SITUACIÓN SOBRE ORTOFOTOGRAFÍA DEL ELEMENTO



LEYENDA GENERAL

- Extensión del plano de detalle 1
- Extensión del plano de detalle 2
- Límite del sector S-1
- Árbol individual

Plano de situación ficha 2523

FICHAS DEL INVENTARIO DE PIES ARBÓREOS Y ARBUSTIVOS

Arbusto

Nº de ficha 2524
 Tipo de elemento: Arbusto individual
 Especie: *Quercus ilex*
 Altura (m): 3
 Diámetro (m): 4,5

Localización (*): X: 443769
 Y: 4488385
* Localización aproximada, coordenadas UTM (huso 30 N ETRS 1989)

Estado fitosanitario: Bueno



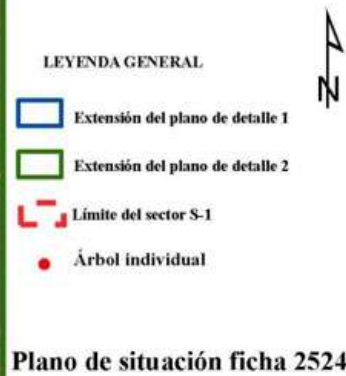
Observaciones:

LEYENDA DEL PLAN PARCIAL:

- DPH Arroyo Valdelacasa
- RU
- RCL
- RCP
- RCPPL
- RCM
- TC
- AT M Valdelatas
- ZV, Parque Central
- ZV, Parques y Jardines
- SUI
- Equipamientos privado
- EQ
- Red Viaria
- RV, Áreas de acompañamiento



Plano de detalle 2
 SITUACIÓN SOBRE ORTOFOTOGRAFÍA DEL ELEMENTO



FICHAS DEL INVENTARIO DE PIES ARBÓREOS Y ARBUSTIVOS

Arbusto

Nº de ficha 2525
 Tipo de elemento: Arbusto individual
 Especie: *Quercus ilex*
 Altura (m): 2
 Diámetro (m): 2,5

Localización (*): X: 442914
 Y: 4488384
* Localización aproximada, coordenadas UTM (huso 30 N ETRS 1989)

Estado fitosanitario: Bueno



Observaciones:

LEYENDA DEL PLAN PARCIAL:

- DPH Arroyo Valdelacasa
- RU
- RCL
- RCP
- RCPPL
- RCM
- TC
- AT M Valdelatas
- ZV, Parque Central
- ZV, Parques y Jardines
- SUI
- Equipamientos privado
- EQ
- Red Viaria
- RV, Áreas de acompañamiento



Plano de detalle 2
 SITUACIÓN SOBRE ORTOFOTOGRAFÍA DEL ELEMENTO



Plano de situación ficha 2525

FICHAS DEL INVENTARIO DE PIES ARBÓREOS Y ARBUSTIVOS

Arbusto

Nº de ficha 2526
 Tipo de elemento: Arbusto individual
 Especie: *Quercus ilex*
 Altura (m): 2
 Diámetro (m): 1,5

Localización (*): X: 442907
 Y: 4488384
* Localización aproximada, coordenadas UTM (huso 30 N ETRS 1989)

Estado fitosanitario: Bueno



Observaciones:

LEYENDA DEL PLAN PARCIAL:

- DPH Arroyo Valdelacasa
- RU
- RCL
- RCP
- RCPPL
- RCM
- TC
- AT M Valdelatas
- ZV, Parque Central
- ZV, Parques y Jardines
- SUI
- Equipamientos privado
- EQ
- Red Viaria
- RV, Áreas de acompañamiento



Plano de detalle 2
 SITUACIÓN SOBRE ORTOFOTOGRAFÍA DEL ELEMENTO



Plano de situación ficha 2526

FICHAS DEL INVENTARIO DE PIES ARBÓREOS Y ARBUSTIVOS

Arbusto

Nº de ficha 2527
 Tipo de elemento: Arbusto individual
 Especie: *Crataegus monogyna*
 Altura (m): 2,5
 Diámetro (m): 3,5

Localización (*): X: 442959
 Y: 4488384
* Localización aproximada, coordenadas UTM (huso 30 N ETRS 1989)

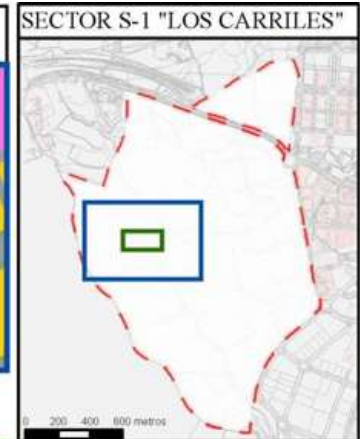
Estado fitosanitario: Bueno



Observaciones:

LEYENDA DEL PLAN PARCIAL:

- DPH Arroyo Valdelacasa
- RU
- RCL
- RCP
- RCPPL
- RCM
- TC
- AT M Valdelatas
- ZV, Parque Central
- ZV, Parques y Jardines
- SUI
- Equipamientos privado
- EQ
- Red Viaria
- RV, Áreas de acompañamiento



Plano de detalle 2
SITUACIÓN SOBRE ORTOFOTOGRAFÍA DEL ELEMENTO



FICHAS DEL INVENTARIO DE PIES ARBÓREOS Y ARBUSTIVOS

Árbol

Nº de ficha 2528
 Tipo de elemento: Árbol individual
 Especie: *Ulmus pumila*
 Altura (m): 6
 Perímetro (cm): 27
 Altura de la 1ª rama (m): 0.5
 Diámetro de copa (m): 2

Localización (*): X: 443929
 Y: 4488384
* Localización aproximada, coordenadas UTM (huso 30 N ETRS 1989)

Edad relativa: Joven

Estado fitosanitario: Bueno
 Madera vista: No Copa terciada: No
 Huecos: No Ramas secas: No
 Inclinación: No Daños estructurales: No

Plagas o enfermedades No



Observaciones:

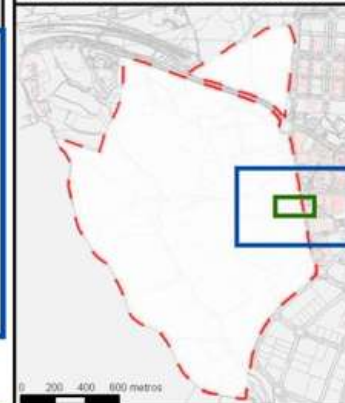
LEYENDA DEL PLAN PARCIAL:

- DPH Arroyo Valdelacasa
- RU
- RCL
- RCP
- RCPPL
- RCM
- TC
- AT M Valdelatas
- ZV, Parque Central
- ZV, Parques y Jardines
- SUI
- Equipamientos privado
- EQ
- Red Viaria
- RV, Áreas de acompañamiento

Plano de detalle 1 PLAN PARCIAL DEL SECTOR S-1



SECTOR S-1 "LOS CARRILES"



Plano de detalle 2 SITUACIÓN SOBRE ORTOFOTOGRAFÍA DEL ELEMENTO



LEYENDA GENERAL

- Extensión del plano de detalle 1
- Extensión del plano de detalle 2
- Límite del sector S-1
- Árbol individual

Plano de situación ficha 2528

FICHAS DEL INVENTARIO DE PIES ARBÓREOS Y ARBUSTIVOS

Árbol

Nº de ficha 2529
 Tipo de elemento: Árbol individual
 Especie: *Quercus ilex*
 Altura (m): 2,5
 Perímetro (cm): 23
 Altura de la 1ª rama (m): 0.2
 Diámetro de copa (m): 2

Localización (*): X: 442733
 Y: 4488384
* Localización aproximada, coordenadas UTM (huso 30 N ETRS 1989)

Edad relativa: Joven

Estado fitosanitario:

Bueno

Madera vista: No Copa terciada: No
 Huecos: No Ramas secas: No
 Inclinación: No Daños estructurales: No

Plagas o enfermedades No



Observaciones:

LEYENDA DEL PLAN PARCIAL:

-  DPH Arroyo Valdelacasa
-  RU
-  RCL
-  RCP
-  RCPPL
-  RCM
-  TC
-  AT M Valdelatas
-  ZV, Parque Central
-  ZV, Parques y Jardines
-  SUI
-  Equipamientos privado
-  EQ
-  Red Viaria
-  RV, Áreas de acompañamiento

Plano de detalle 1
 PLAN PARCIAL DEL SECTOR S-1



SECTOR S-1 "LOS CARRILES"



Plano de detalle 2
 SITUACIÓN SOBRE ORTOFOTOGRAFÍA DEL ELEMENTO



LEYENDA GENERAL

-  Extensión del plano de detalle 1
-  Extensión del plano de detalle 2
-  Límite del sector S-1
-  Árbol individual

Plano de situación ficha 2529

FICHAS DEL INVENTARIO DE PIES ARBÓREOS Y ARBUSTIVOS

Arbusto

Nº de ficha 2530
 Tipo de elemento: Arbusto individual
 Especie: *Prunus dulcis*
 Altura (m): 2
 Diámetro (m): 1,5

Localización (*):	X: 443780
* Localización aproximada, coordenadas UTM (huso 30 N ETRS 1989)	Y: 4488383

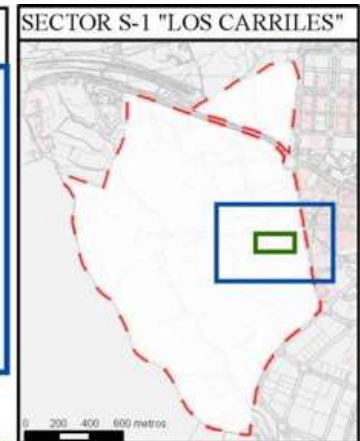
Estado fitosanitario: Bueno



Observaciones:

LEYENDA DEL PLAN PARCIAL:

- DPH Arroyo Valdelacasa
- RU
- RCL
- RCP
- RCPPL
- RCM
- TC
- AT M Valdelatas
- ZV, Parque Central
- ZV, Parques y Jardines
- SUI
- Equipamientos privado
- EQ
- Red Viaria
- RV, Áreas de acompañamiento



Plano de detalle 2 SITUACIÓN SOBRE ORTOFOTOGRAFÍA DEL ELEMENTO



LEYENDA GENERAL

- Extensión del plano de detalle 1
- Extensión del plano de detalle 2
- Límite del sector S-1
- Árbol individual

Plano de situación ficha 2530

FICHAS DEL INVENTARIO DE PIES ARBÓREOS Y ARBUSTIVOS

Árbol

Nº de ficha 2531
 Tipo de elemento: Árbol individual
 Especie: *Ulmus pumila*
 Altura (m): 4
 Perímetro (cm): 26
 Altura de la 1ª rama (m): 0.5
 Diámetro de copa (m): 1.5

Localización (*): X: 443931
 Y: 4488383
* Localización aproximada, coordenadas UTM (huso 30 N ETRS 1989)

Edad relativa: Joven

Estado fitosanitario: Bueno
 Madera vista: No Copa terciada: No
 Huecos: No Ramas secas: No
 Inclinación: No Daños estructurales: No

Plagas o enfermedades No



Observaciones:

LEYENDA DEL PLAN PARCIAL:

- DPH Arroyo Valdelacasa
- RU
- RCL
- RCP
- RCPPL
- RCM
- TC
- AT M Valdelatas
- ZV, Parque Central
- ZV, Parques y Jardines
- SUI
- Equipamientos privado
- EQ
- Red Viaria
- RV, Áreas de acompañamiento

Plano de detalle 1 PLAN PARCIAL DEL SECTOR S-1



SECTOR S-1 "LOS CARRILES"



Plano de detalle 2 SITUACIÓN SOBRE ORTOFOTOGRAFÍA DEL ELEMENTO



LEYENDA GENERAL

- Extensión del plano de detalle 1
- Extensión del plano de detalle 2
- Límite del sector S-1
- Árbol individual

Plano de situación ficha 2531

FICHAS DEL INVENTARIO DE PIES ARBÓREOS Y ARBUSTIVOS

Arbusto

Nº de ficha 2532
 Tipo de elemento: Arbusto individual
 Especie: *Quercus ilex*
 Altura (m): 3
 Diámetro (m): 4,5

Localización (*): X: 442714
 Y: 4488383
* Localización aproximada, coordenadas UTM (huso 30 N ETRS 1989)

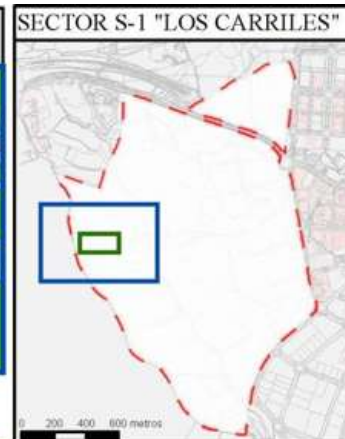
Estado fitosanitario: Bueno



Observaciones:

LEYENDA DEL PLAN PARCIAL:

- DPH Arroyo Valdelacasa
- RU
- RCL
- RCP
- RCPPL
- RCM
- TC
- AT M Valdelatas
- ZV, Parque Central
- ZV, Parques y Jardines
- SUI
- Equipamiento privado
- EQ
- Red Viaria
- RV, Áreas de acompañamiento

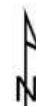


Plano de detalle 2 SITUACIÓN SOBRE ORTOFOTOGRAFÍA DEL ELEMENTO



LEYENDA GENERAL

- Extensión del plano de detalle 1
- Extensión del plano de detalle 2
- Límite del sector S-1
- Árbol individual



Plano de situación ficha 2532

FICHAS DEL INVENTARIO DE PIES ARBÓREOS Y ARBUSTIVOS

Árbol

Nº de ficha 2533
 Tipo de elemento: Árbol individual
 Especie: *Quercus ilex*
 Altura (m): 2
 Perímetro (cm): 25
 Altura de la 1ª rama (m): 0.3
 Diámetro de copa (m): 1.5

Localización (*): X: 442730
 Y: 4488383
* Localización aproximada, coordenadas UTM (huso 30 N ETRS 1989)

Edad relativa: Joven

Estado fitosanitario:

Bueno

Madera vista: No Copa terciada: No
 Huecos: No Ramas secas: No
 Inclinación: No Daños estructurales: No

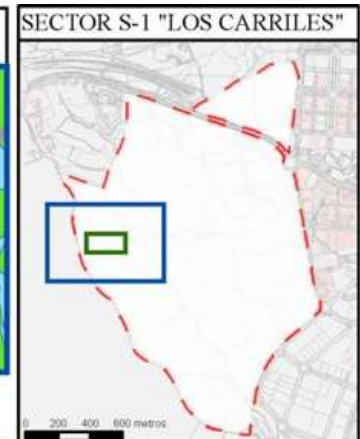
Plagas o enfermedades No



Observaciones:

LEYENDA DEL PLAN PARCIAL:

- DPH Arroyo Valdelacasa
- RU
- RCL
- RCP
- RCPPL
- RCM
- TC
- AT M Valdelatas
- ZV, Parque Central
- ZV, Parques y Jardines
- SUI
- Equipamientos privado
- EQ
- Red Viaria
- RV, Áreas de acompañamiento



Plano de detalle 2
 SITUACIÓN SOBRE ORTOFOTOGRAFÍA DEL ELEMENTO



FICHAS DEL INVENTARIO DE PIES ARBÓREOS Y ARBUSTIVOS

Árbol

Nº de ficha 2534
 Tipo de elemento: Árbol individual
 Especie: *Quercus ilex*
 Altura (m): 3
 Perímetro (cm): 32
 Altura de la 1ª rama (m): 0.4
 Diámetro de copa (m): 1.5

Localización (*): X: 442755
 Y: 4488383
* Localización aproximada, coordenadas UTM (huso 30 N ETRS 1989)

Edad relativa: Joven

Estado fitosanitario: **Bueno**

Madera vista:	No	Copa terciada:	No
Huecos:	No	Ramas secas:	No
Inclinación:	No	Daños estructurales:	No

Plagas o enfermedades No

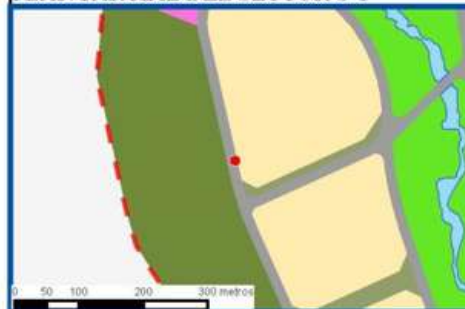


Observaciones:

LEYENDA DEL PLAN PARCIAL:

-  DPH Arroyo Valdelacasa
-  RU
-  RCL
-  RCP
-  RCPPL
-  RCM
-  TC
-  AT M Valdelatas
-  ZV, Parque Central
-  ZV, Parques y Jardines
-  SUI
-  Equipamientos privado
-  EQ
-  Red Viaria
-  RV, Áreas de acompañamiento

Plano de detalle 1 PLAN PARCIAL DEL SECTOR S-1



SECTOR S-1 "LOS CARRILES"



Plano de detalle 2 SITUACIÓN SOBRE ORTOFOTOGRAFÍA DEL ELEMENTO



LEYENDA GENERAL

-  Extensión del plano de detalle 1
-  Extensión del plano de detalle 2
-  Límite del sector S-1
-  Árbol individual



Plano de situación ficha 2534

FICHAS DEL INVENTARIO DE PIES ARBÓREOS Y ARBUSTIVOS

Árbol

Nº de ficha 2535
 Tipo de elemento: Árbol individual
 Especie: *Quercus ilex*
 Altura (m): 1,8
 Perímetro (cm): 15
 Altura de la 1ª rama (m): 0.4
 Diámetro de copa (m): 1.5

Localización (*): X: 442735
 * Localización aproximada, coordenadas UTM (huso 30 N ETRS 1989) Y: 4488383

Edad relativa: Joven

Estado fitosanitario: Bueno
 Madera vista: No Copa terciada: No
 Huecos: No Ramas secas: No
 Inclinación: No Daños estructurales: No

Plagas o enfermedades No



Observaciones:

LEYENDA DEL PLAN PARCIAL:

- DPH Arroyo Valdelacasa
- RU
- RCL
- RCP
- RCPPL
- RCM
- TC
- AT M Valdelatas
- ZV, Parque Central
- ZV, Parques y Jardines
- SUI
- Equipamientos privado
- EQ
- Red Viaria
- RV, Áreas de acompañamiento



Plano de detalle 2 SITUACIÓN SOBRE ORTOFOTOGRAFÍA DEL ELEMENTO



LEYENDA GENERAL

- Extensión del plano de detalle 1
- Extensión del plano de detalle 2
- Límite del sector S-1
- Árbol individual

Plano de situación ficha 2535

FICHAS DEL INVENTARIO DE PIES ARBÓREOS Y ARBUSTIVOS

Arbusto

Nº de ficha 2536
 Tipo de elemento: Arbusto individual
 Especie: *Crataegus monogyna*
 Altura (m): 2,5
 Diámetro (m): 2

Localización (*): X: 443892
 Y: 4488383
* Localización aproximada, coordenadas UTM (huso 30 N ETRS 1989)

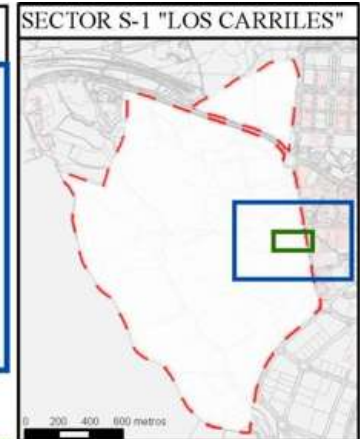
Estado fitosanitario: Bueno



Observaciones:

LEYENDA DEL PLAN PARCIAL:

- DPH Arroyo Valdelacasa
- RU
- RCL
- RCP
- RCPPL
- RCM
- TC
- AT M Valdelatas
- ZV, Parque Central
- ZV, Parques y Jardines
- SUI
- Equipamientos privado
- EQ
- Red Viaria
- RV, Áreas de acompañamiento



Plano de detalle 2
 SITUACIÓN SOBRE ORTOFOTOGRAFÍA DEL ELEMENTO



LEYENDA GENERAL

- Extensión del plano de detalle 1
- Extensión del plano de detalle 2
- Límite del sector S-1
- Árbol individual

Plano de situación ficha 2536

FICHAS DEL INVENTARIO DE PIES ARBÓREOS Y ARBUSTIVOS

Árbol

Nº de ficha 2537
 Tipo de elemento: Agrupación de brotes de cepa
 Especie: *Quercus ilex*
 Altura media (m): 5,5
 Perímetro medio (cm): 65
 Altura de la 1ª rama (m): 0.5
 Diámetro de copa medio (8.5

Localización (*): X: 442743
 Y: 4488382
* Localización aproximada, coordenadas UTM (huso 30 N ETRS 1989)

Edad relativa: Joven

Estado fitosanitario:

Bueno

Madera vista: No Copa terciada: No
 Huecos: No Ramas secas: No
 Inclinación: No Daños estructurales: No

Plagas o enfermedades No

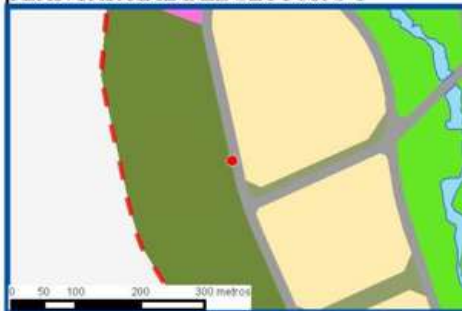


Observaciones:

LEYENDA DEL PLAN PARCIAL:

-  DPH Arroyo Valdelacasa
-  RU
-  RCL
-  RCP
-  RCPPL
-  RCM
-  TC
-  AT M Valdelatas
-  ZV, Parque Central
-  ZV, Parques y Jardines
-  SUI
-  Equipamientos privado
-  EQ
-  Red Viaria
-  RV, Áreas de acompañamiento

Plano de detalle 1 PLAN PARCIAL DEL SECTOR S-1



SECTOR S-1 "LOS CARRILES"



Plano de detalle 2 SITUACIÓN SOBRE ORTOFOTOGRAFÍA DEL ELEMENTO



LEYENDA GENERAL

-  Extensión del plano de detalle 1
-  Extensión del plano de detalle 2
-  Límite del sector S-1
-  Árbol individual



Plano de situación ficha 2537

Plan Parcial del Sector S-1 "Los Carriles"

Anexo VIII. Inventario de pies arbóreos y arbustivos

FICHAS DEL INVENTARIO DE PIES ARBÓREOS Y ARBUSTIVOS

Arbusto

Nº de ficha 2538
 Tipo de elemento: Arbusto individual
 Especie: *Retama sphaerocarpa*
 Altura (m): 5
 Diámetro (m): 5

Localización (*): X: 443782
 Y: 4488382
* Localización aproximada, coordenadas UTM (huso 30 N ETRS 1989)

Estado fitosanitario: Bueno




Observaciones:

LEYENDA DEL PLAN PARCIAL:

- DPH Arroyo Valdelacasa
- RU
- RCL
- RCP
- RCPPL
- RCM
- TC
- AT M Valdelatas
- ZV, Parque Central
- ZV, Parques y Jardines
- SUI
- Equipamientos privado
- EQ
- Red Viaria
- RV, Áreas de acompañamiento



Plano de detalle 2
SITUACIÓN SOBRE ORTOFOTOGRAFÍA DEL ELEMENTO



Plano de situación ficha 2538

FICHAS DEL INVENTARIO DE PIES ARBÓREOS Y ARBUSTIVOS

Árbol

Nº de ficha 2539
 Tipo de elemento: Agrupación de brotes de cepa
 Especie: *Quercus ilex*
 Altura media (m): 5,5
 Perímetro medio (cm): 40
 Altura de la 1ª rama (m): 1.2
 Diámetro de copa medio (5

Localización (*): X: 442964
 Y: 4488382
* Localización aproximada, coordenadas UTM (huso 30 N ETRS 1989)

Edad relativa: Joven

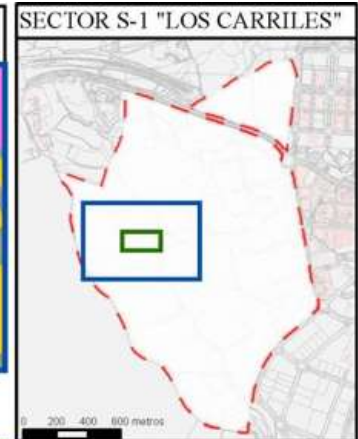
Estado fitosanitario: Bueno
 Madera vista: No Copa terciada: No
 Huecos: No Ramas secas: No
 Inclinación: No Daños estructurales: No
 Plagas o enfermedades No



Observaciones:

LEYENDA DEL PLAN PARCIAL:

- DPH Arroyo Valdelacasa
- RU
- RCL
- RCP
- RCPPL
- RCM
- TC
- AT M Valdelatas
- ZV, Parque Central
- ZV, Parques y Jardines
- SUI
- Equipamientos privado
- EQ
- Red Viaria
- RV, Áreas de acompañamiento



Plano de detalle 2
 SITUACIÓN SOBRE ORTOFOTOGRAFÍA DEL ELEMENTO



LEYENDA GENERAL

- Extensión del plano de detalle 1
- Extensión del plano de detalle 2
- Límite del sector S-1
- Árbol individual

Plano de situación ficha 2539

FICHAS DEL INVENTARIO DE PIES ARBÓREOS Y ARBUSTIVOS

Árbol

Nº de ficha 2540
 Tipo de elemento: Árbol individual
 Especie: *Ulmus pumila*
 Altura (m): 9
 Perímetro (cm): 56
 Altura de la 1ª rama (m): 0.8
 Diámetro de copa (m): 4

Localización (*): X: 443912
 Y: 4488382
* Localización aproximada, coordenadas UTM (huso 30 N ETRS 1989)

Edad relativa: Joven

Estado fitosanitario: Bueno

Madera vista: No Copa terciada: No
 Huecos: No Ramas secas: No
 Inclinación: No Daños estructurales: No

Plagas o enfermedades No

Observaciones:



LEYENDA DEL PLAN PARCIAL:

- DPH Arroyo Valdelacasa
- RU
- RCL
- RCP
- RCPPL
- RCM
- TC
- AT M Valdelatas
- ZV, Parque Central
- ZV, Parques y Jardines
- SUI
- Equipamientos privado
- EQ
- Red Viaria
- RV, Áreas de acompañamiento

Plano de detalle 1 PLAN PARCIAL DEL SECTOR S-1



SECTOR S-1 "LOS CARRILES"



Plano de detalle 2 SITUACIÓN SOBRE ORTOFOTOGRAFÍA DEL ELEMENTO



LEYENDA GENERAL

- Extensión del plano de detalle 1
- Extensión del plano de detalle 2
- Límite del sector S-1
- Árbol individual

Plano de situación ficha 2540

FICHAS DEL INVENTARIO DE PIES ARBÓREOS Y ARBUSTIVOS

Arbusto

Nº de ficha 2541
 Tipo de elemento: Agrupación de arbustos
 Especie: *Quercus ilex*
 Altura (m): 2
 Diámetro medio (m): 1,5
 Especies acompañantes: No

Estado fitosanitario: Bueno

Localización (*): X: 443883

* Localización aproximada, coordenadas UTM (huso 30 N ETRS 1989) Y: 4488382

Grado de recubrimiento: 75-100

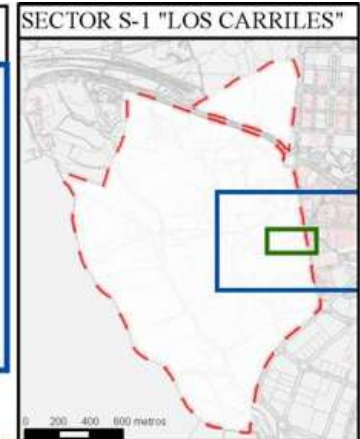
Superficie (m²): 11



Observaciones:

LEYENDA DEL PLAN PARCIAL:

- DPH Arroyo Valdelacasa
- RU
- RCL
- RCP
- RCPPL
- RCM
- TC
- AT M Valdelatas
- ZV, Parque Central
- ZV, Parques y Jardines
- SUI
- Equipamientos privado
- EQ
- Red Viaria
- RV, Áreas de acompañamiento



**Plano de detalle 2
SITUACIÓN SOBRE ORTOFOTOGRAFÍA DEL ELEMENTO**



LEYENDA GENERAL

- Extensión del plano de detalle 1
- Extensión del plano de detalle 2
- Límite del sector S-1
- Agrupación de arbustos



Plano de situación ficha 2541

FICHAS DEL INVENTARIO DE PIES ARBÓREOS Y ARBUSTIVOS

Árbol

Nº de ficha 2542
 Tipo de elemento: Árbol individual
 Especie: *Quercus ilex*
 Altura (m): 2,5
 Perímetro (cm): 26
 Altura de la 1ª rama (m): 0.2
 Diámetro de copa (m): 1.5

Localización (*): X: 442751
 Y: 4488382
* Localización aproximada, coordenadas UTM (huso 30 N ETRS 1989)

Edad relativa: Joven

Estado fitosanitario: **Bueno**

Madera vista:	No	Copa terciada:	No
Huecos:	No	Ramas secas:	No
Inclinación:	No	Daños estructurales:	No

Plagas o enfermedades No



Observaciones:

LEYENDA DEL PLAN PARCIAL:

- DPH Arroyo Valdelacasa
- RU
- RCL
- RCP
- RCPPL
- RCM
- TC
- AT M Valdelatas
- ZV, Parque Central
- ZV, Parques y Jardines
- SUI
- Equipamientos privado
- EQ
- Red Viaria
- RV, Áreas de acompañamiento



Plano de detalle 2 SITUACIÓN SOBRE ORTOFOTOGRAFÍA DEL ELEMENTO



LEYENDA GENERAL

- Extensión del plano de detalle 1
- Extensión del plano de detalle 2
- Límite del sector S-1
- Árbol individual

Plano de situación ficha 2542

FICHAS DEL INVENTARIO DE PIES ARBÓREOS Y ARBUSTIVOS

Árbol

Nº de ficha 2543
 Tipo de elemento: Agrupación de brotes de cepa
 Especie: *Quercus ilex*
 Altura media (m): 6
 Perímetro medio (cm): 55
 Altura de la 1ª rama (m): 1.2
 Diámetro de copa medio (7

Localización (*): X: 442910
 Y: 4488381
* Localización aproximada, coordenadas UTM (huso 30 N ETRS 1989)

Edad relativa: Joven

Estado fitosanitario:

Bueno

Madera vista: No Copa terciada: No
 Huecos: No Ramas secas: No
 Inclinación: No Daños estructurales: No

Plagas o enfermedades No



Observaciones:

LEYENDA DEL PLAN PARCIAL:

- DPH Arroyo Valdelacasa
- RU
- RCL
- RCP
- RCPPL
- RCM
- TC
- AT M Valdelatas
- ZV, Parque Central
- ZV, Parques y Jardines
- SUI
- Equipamientos privado
- EQ
- Red Viaria
- RV, Áreas de acompañamiento

Plano de detalle 1 PLAN PARCIAL DEL SECTOR S-1



SECTOR S-1 "LOS CARRILES"



Plano de detalle 2 SITUACIÓN SOBRE ORTOFOTOGRAFÍA DEL ELEMENTO



LEYENDA GENERAL

- Extensión del plano de detalle 1
- Extensión del plano de detalle 2
- Límite del sector S-1
- Árbol individual

Plano de situación ficha 2543

FICHAS DEL INVENTARIO DE PIES ARBÓREOS Y ARBUSTIVOS

Arbusto

Nº de ficha 2544
 Tipo de elemento: Arbusto individual
 Especie: *Rosa canina*
 Altura (m): 1,7
 Diámetro (m): 1,5

Localización (*):	X: 443142
* Localización aproximada, coordenadas UTM (huso 30 N ETRS 1989)	Y: 4488381

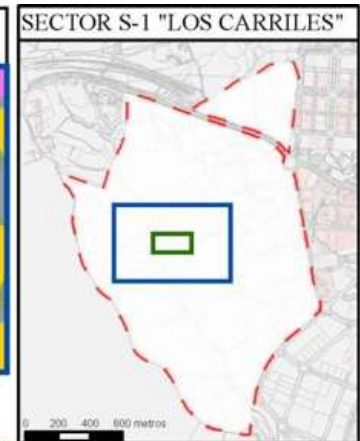
Estado fitosanitario: Bueno



Observaciones:

LEYENDA DEL PLAN PARCIAL:

- DPH Arroyo Valdelacasa
- RU
- RCL
- RCP
- RCPPL
- RCM
- TC
- AT M Valdelatas
- ZV, Parque Central
- ZV, Parques y Jardines
- SUI
- Equipamientos privado
- EQ
- Red Viaria
- RV, Áreas de acompañamiento



Plano de detalle 2 SITUACIÓN SOBRE ORTOFOTOGRAFÍA DEL ELEMENTO



LEYENDA GENERAL

- Extensión del plano de detalle 1
- Extensión del plano de detalle 2
- Límite del sector S-1
- Árbol individual

Plano de situación ficha 2544

FICHAS DEL INVENTARIO DE PIES ARBÓREOS Y ARBUSTIVOS

Árbol

Nº de ficha 2545
 Tipo de elemento: Árbol individual
 Especie: *Quercus ilex*
 Altura (m): 3
 Perímetro (cm): 15
 Altura de la 1ª rama (m): 0.1
 Diámetro de copa (m): 2.5

Localización (*): X: 442733
 Y: 4488381
* Localización aproximada, coordenadas UTM (huso 30 N ETRS 1989)

Edad relativa: Joven

Estado fitosanitario: Bueno

Madera vista: No Copa terciada: No
 Huecos: No Ramas secas: No
 Inclinación: No Daños estructurales: No

Plagas o enfermedades No



Observaciones:

LEYENDA DEL PLAN PARCIAL:

- DPH Arroyo Valdelacasa
- RU
- RCL
- RCP
- RCPPL
- RCM
- TC
- AT M Valdelatas
- ZV, Parque Central
- ZV, Parques y Jardines
- SUI
- Equipamientos privado
- EQ
- Red Viaria
- RV, Áreas de acompañamiento

Plano de detalle 1 PLAN PARCIAL DEL SECTOR S-1



SECTOR S-1 "LOS CARRILES"



Plano de detalle 2 SITUACIÓN SOBRE ORTOFOTOGRAFÍA DEL ELEMENTO



LEYENDA GENERAL

- Extensión del plano de detalle 1
- Extensión del plano de detalle 2
- Límite del sector S-1
- Árbol individual

Plano de situación ficha 2545

FICHAS DEL INVENTARIO DE PIES ARBÓREOS Y ARBUSTIVOS

Árbol

Nº de ficha 2546
 Tipo de elemento: Árbol individual
 Especie: *Ulmus pumila*
 Altura (m): 7
 Perímetro (cm): 35
 Altura de la 1ª rama (m): 0.2
 Diámetro de copa (m): 1.5

Localización (*): X: 443919
 Y: 4488380
* Localización aproximada, coordenadas UTM (huso 30 N ETRS 1989)

Edad relativa: Joven

Estado fitosanitario: Regular
 Madera vista: No Copa terciada: No
 Huecos: No Ramas secas: Si
 Inclinación: No Daños estructurales: No

Plagas o enfermedades No



Observaciones:

LEYENDA DEL PLAN PARCIAL:

- DPH Arroyo Valdelacasa
- RU
- RCL
- RCP
- RCPPL
- RCM
- TC
- AT M Valdelatas
- ZV, Parque Central
- ZV, Parques y Jardines
- SUI
- Equipamientos privado
- EQ
- Red Viaria
- RV, Áreas de acompañamiento

Plano de detalle 1 PLAN PARCIAL DEL SECTOR S-1



SECTOR S-1 "LOS CARRILES"



Plano de detalle 2 SITUACIÓN SOBRE ORTOFOTOGRAFÍA DEL ELEMENTO



LEYENDA GENERAL

- Extensión del plano de detalle 1
- Extensión del plano de detalle 2
- Límite del sector S-1
- Árbol individual

Plano de situación ficha 2546

FICHAS DEL INVENTARIO DE PIES ARBÓREOS Y ARBUSTIVOS

Arbusto

Nº de ficha 2547
 Tipo de elemento: Arbusto individual
 Especie: *Rosa canina*
 Altura (m): 1,8
 Diámetro (m): 1,5

Localización (*): X: 443221
 Y: 4488380
* Localización aproximada, coordenadas UTM (huso 30 N ETRS 1989)

Estado fitosanitario: Bueno



Observaciones:

LEYENDA DEL PLAN PARCIAL:

- DPH Arroyo Valdelacasa
- RU
- RCL
- RCP
- RCPPL
- RCM
- TC
- AT M Valdelatas
- ZV, Parque Central
- ZV, Parques y Jardines
- SUI
- Equipamientos privado
- EQ
- Red Viaria
- RV, Áreas de acompañamiento



Plano de detalle 2
 SITUACIÓN SOBRE ORTOFOTOGRAFÍA DEL ELEMENTO



Plano de situación ficha 2547

FICHAS DEL INVENTARIO DE PIES ARBÓREOS Y ARBUSTIVOS

Árbol

Nº de ficha 2548
 Tipo de elemento: Árbol individual
 Especie: *Ulmus pumila*
 Altura (m): 7
 Perímetro (cm): 31
 Altura de la 1ª rama (m): 0.4
 Diámetro de copa (m): 2

Localización (*): X: 443921
 * Localización aproximada, coordenadas UTM (huso 30 N ETRS 1989) Y: 4488379

Edad relativa: Joven

Estado fitosanitario: Bueno

Madera vista: No Copa terciada: No
 Huecos: No Ramas secas: Si
 Inclinación: No Daños estructurales: No

Plagas o enfermedades No

Observaciones:



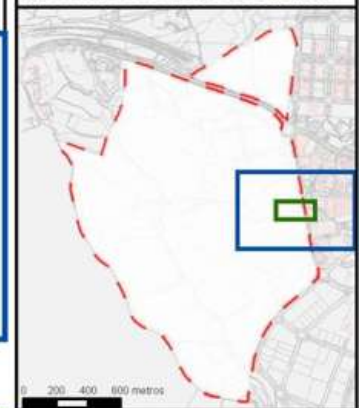
LEYENDA DEL PLAN PARCIAL:

- DPH Arroyo Valdelacasa
- RU
- RCL
- RCP
- RCPPL
- RCM
- TC
- AT M Valdelatas
- ZV, Parque Central
- ZV, Parques y Jardines
- SUI
- Equipamientos privado
- EQ
- Red Viaria
- RV, Áreas de acompañamiento

Plano de detalle 1 PLAN PARCIAL DEL SECTOR S-1



SECTOR S-1 "LOS CARRILES"



Plano de detalle 2 SITUACIÓN SOBRE ORTOFOTOGRAFÍA DEL ELEMENTO



LEYENDA GENERAL

- Extensión del plano de detalle 1
- Extensión del plano de detalle 2
- Límite del sector S-1
- Árbol individual

Plano de situación ficha 2548

FICHAS DEL INVENTARIO DE PIES ARBÓREOS Y ARBUSTIVOS

Árbol

Nº de ficha 2549
 Tipo de elemento: Árbol individual
 Especie: *Quercus ilex*
 Altura (m): 10
 Perímetro (cm): 148
 Altura de la 1ª rama (m): 1.6
 Diámetro de copa (m): 8.5

Localización (*): X: 442591
 Y: 4488379
* Localización aproximada, coordenadas UTM (huso 30 N ETRS 1989)

Edad relativa: Maduro

Estado fitosanitario: Bueno
 Madera vista: No Copa terciada: No
 Huecos: No Ramas secas: No
 Inclinación: No Daños estructurales: No

Plagas o enfermedades No



Observaciones:

LEYENDA DEL PLAN PARCIAL:

- DPH Arroyo Valdelacasa
- RU
- RCL
- RCP
- RCPPL
- RCM
- TC
- AT M Valdelatas
- ZV, Parque Central
- ZV, Parques y Jardines
- SUI
- Equipamientos privado
- EQ
- Red Viaria
- RV, Áreas de acompañamiento



Plano de detalle 2 SITUACIÓN SOBRE ORTOFOTOGRAFÍA DEL ELEMENTO



LEYENDA GENERAL

- Extensión del plano de detalle 1
- Extensión del plano de detalle 2
- Límite del sector S-1
- Árbol individual



Plano de situación ficha 2549

FICHAS DEL INVENTARIO DE PIES ARBÓREOS Y ARBUSTIVOS

Árbol

Nº de ficha 2550
 Tipo de elemento: Árbol individual
 Especie: *Quercus ilex*
 Altura (m): 3
 Perímetro (cm): 36
 Altura de la 1ª rama (m): 0.1
 Diámetro de copa (m): 2.5

Localización (*): X: 442730
 Y: 4488379
* Localización aproximada, coordenadas UTM (huso 30 N ETRS 1989)

Edad relativa: Joven

Estado fitosanitario:

Bueno

Madera vista: No Copa terciada: No
 Huecos: No Ramas secas: No
 Inclinación: No Daños estructurales: No

Plagas o enfermedades No



Observaciones:

LEYENDA DEL PLAN PARCIAL:

- DPH Arroyo Valdelacasa
- RU
- RCL
- RCP
- RCPPL
- RCM
- TC
- AT M Valdelatas
- ZV, Parque Central
- ZV, Parques y Jardines
- SUI
- Equipamientos privado
- EQ
- Red Viaria
- RV, Áreas de acompañamiento



Plano de detalle 2
 SITUACIÓN SOBRE ORTOFOTOGRAFÍA DEL ELEMENTO



LEYENDA GENERAL

- Extensión del plano de detalle 1
- Extensión del plano de detalle 2
- Límite del sector S-1
- Árbol individual

Plano de situación ficha 2550

FICHAS DEL INVENTARIO DE PIES ARBÓREOS Y ARBUSTIVOS

Arbusto

Nº de ficha 2551
 Tipo de elemento: Arbusto individual
 Especie: *Crataegus monogyna*
 Altura (m): 3
 Diámetro (m): 2

Localización (*): X: 443886
 Y: 4488379
* Localización aproximada, coordenadas UTM (huso 30 N ETRS 1989)

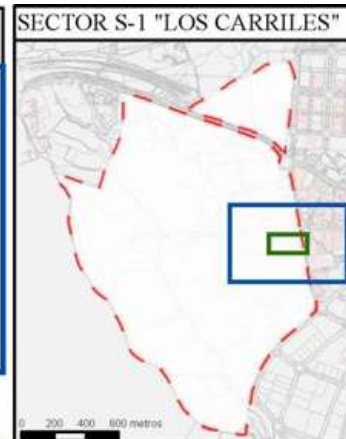
Estado fitosanitario: Bueno



Observaciones:

LEYENDA DEL PLAN PARCIAL:

- DPH Arroyo Valdelacasa
- RU
- RCL
- RCP
- RCPPL
- RCM
- TC
- AT M Valdelatas
- ZV, Parque Central
- ZV, Parques y Jardines
- SUI
- Equipamientos privado
- EQ
- Red Viaria
- RV, Áreas de acompañamiento



Plano de detalle 2
 SITUACIÓN SOBRE ORTOFOTOGRAFÍA DEL ELEMENTO



LEYENDA GENERAL

- Extensión del plano de detalle 1
- Extensión del plano de detalle 2
- Límite del sector S-1
- Árbol individual



Plano de situación ficha 2551

FICHAS DEL INVENTARIO DE PIES ARBÓREOS Y ARBUSTIVOS

Arbusto

Nº de ficha 2552
 Tipo de elemento: Agrupación de arbustos
 Especie: *Retama sphaerocarpa*
 Altura (m): 4
 Diámetro medio (m): 4,5
 Especies acompañantes: No

Localización (*):	X: 442703
* Localización aproximada, coordenadas UTM (huso 30 N ETRS 1989)	Y: 4488378

Grado de recubrimiento: 0-25
 Superficie (m²): 836

Estado fitosanitario: Bueno



Observaciones:

LEYENDA DEL PLAN PARCIAL:

- DPH Arroyo Valdelacasa
- RU
- RCL
- RCP
- RCPPL
- RCM
- TC
- AT M Valdelatas
- ZV, Parque Central
- ZV, Parques y Jardines
- SUI
- Equipamientos privado
- EQ
- Red Viaria
- RV, Áreas de acompañamiento



Plano de detalle 2 SITUACIÓN SOBRE ORTOFOTOGRAFÍA DEL ELEMENTO



LEYENDA GENERAL

- Extensión del plano de detalle 1
- Extensión del plano de detalle 2
- Límite del sector S-1
- Agrupación de arbustos

Plano de situación ficha 2552

FICHAS DEL INVENTARIO DE PIES ARBÓREOS Y ARBUSTIVOS

Arbusto

Nº de ficha 2553
 Tipo de elemento: Arbusto individual
 Especie: *Rosa canina*
 Altura (m): 2
 Diámetro (m): 2

Localización (*): X: 443165
 Y: 4488378
* Localización aproximada, coordenadas UTM (huso 30 N ETRS 1989)

Estado fitosanitario: Bueno



Observaciones:

LEYENDA DEL PLAN PARCIAL:

- DPH Arroyo Valdelacasa
- RU
- RCL
- RCP
- RCPPL
- RCM
- TC
- AT M Valdelatas
- ZV, Parque Central
- ZV, Parques y Jardines
- SUI
- Equipamientos privado
- EQ
- Red Viaria
- RV, Áreas de acompañamiento



Plano de detalle 2
SITUACIÓN SOBRE ORTOFOTOGRAFÍA DEL ELEMENTO



LEYENDA GENERAL

- Extensión del plano de detalle 1
- Extensión del plano de detalle 2
- Límite del sector S-1
- Árbol individual



Plano de situación ficha 2553

FICHAS DEL INVENTARIO DE PIES ARBÓREOS Y ARBUSTIVOS

Arbusto

Nº de ficha 2554
 Tipo de elemento: Agrupación de arbustos
 Especie: *Retama sphaerocarpa*
 Altura (m): 2,5
 Diámetro medio (m): 3,5

Especies acompañantes: Thymus zygis, Lavandula stoechas

Estado fitosanitario: Bueno

Localización (*): X: 443681
 Y: 4488378
* Localización aproximada, coordenadas UTM (huso 30 N ETRS 1989)

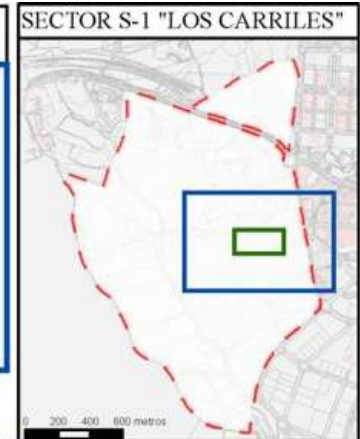
Grado de recubrimiento: 50-75
 Superficie (m²): 82



Observaciones:

LEYENDA DEL PLAN PARCIAL:

- DPH Arroyo Valdelacasa
- RU
- RCL
- RCP
- RCPPL
- RCM
- TC
- AT M Valdelatas
- ZV, Parque Central
- ZV, Parques y Jardines
- SUI
- Equipamientos privado
- EQ
- Red Viaria
- RV, Áreas de acompañamiento



Plano de detalle 2
 SITUACIÓN SOBRE ORTOFOTOGRAFÍA DEL ELEMENTO



LEYENDA GENERAL

- Extensión del plano de detalle 1
- Extensión del plano de detalle 2
- Límite del sector S-1
- Agrupación de arbustos

Plano de situación ficha 2554

FICHAS DEL INVENTARIO DE PIES ARBÓREOS Y ARBUSTIVOS

Árbol

Nº de ficha 2555
 Tipo de elemento: Árbol individual
 Especie: *Ulmus pumila*
 Altura (m): 7,5
 Perímetro (cm): 57
 Altura de la 1ª rama (m): 0.3
 Diámetro de copa (m): 2.5

Localización (*): X: 443918
 Y: 4488378
* Localización aproximada, coordenadas UTM (huso 30 N ETRS 1989)

Edad relativa: Joven

Estado fitosanitario: Bueno
 Madera vista: No Copa terciada: No
 Huecos: No Ramas secas: Si
 Inclinación: No Daños estructurales: No

Plagas o enfermedades No



Observaciones:

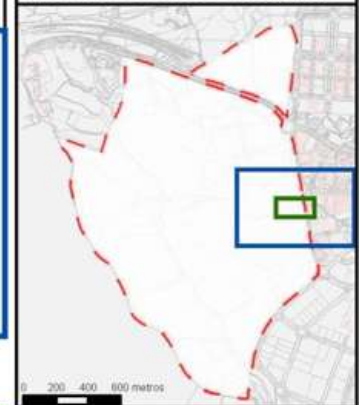
LEYENDA DEL PLAN PARCIAL:

- DPH Arroyo Valdelacasa
- RU
- RCL
- RCP
- RCPPL
- RCM
- TC
- AT M Valdelatas
- ZV, Parque Central
- ZV, Parques y Jardines
- SUI
- Equipamientos privado
- EQ
- Red Viaria
- RV, Áreas de acompañamiento

Plano de detalle 1 PLAN PARCIAL DEL SECTOR S-1



SECTOR S-1 "LOS CARRILES"



Plano de detalle 2 SITUACIÓN SOBRE ORTOFOTOGRAFÍA DEL ELEMENTO



LEYENDA GENERAL

- Extensión del plano de detalle 1
- Extensión del plano de detalle 2
- Límite del sector S-1
- Árbol individual

Plano de situación ficha 2555

FICHAS DEL INVENTARIO DE PIES ARBÓREOS Y ARBUSTIVOS

Arbusto

Nº de ficha 2556
 Tipo de elemento: Agrupación de arbustos
 Especie: *Retama sphaerocarpa*
 Altura (m): 3
 Diámetro medio (m): 2,5
 Especies acompañantes: No

Estado fitosanitario: Bueno

Localización (*): X: 442879
 Y: 4488378
* Localización aproximada, coordenadas UTM (huso 30 N ETRS 1989)

Grado de recubrimiento: 25-50
 Superficie (m²): 373



Observaciones:

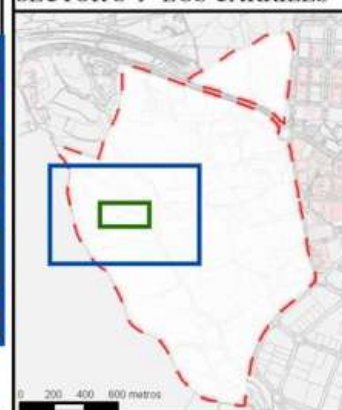
LEYENDA DEL PLAN PARCIAL:

- DPH Arroyo Valdelacasa
- RU
- RCL
- RCP
- RCPPL
- RCM
- TC
- AT M Valdelatas
- ZV, Parque Central
- ZV, Parques y Jardines
- SUI
- Equipamientos privado
- EQ
- Red Viaria
- RV, Áreas de acompañamiento

Plano de detalle 1 PLAN PARCIAL DEL SECTOR S-1



SECTOR S-1 "LOS CARRILES"



Plano de detalle 2 SITUACIÓN SOBRE ORTOFOTOGRAFÍA DEL ELEMENTO



LEYENDA GENERAL

- Extensión del plano de detalle 1
- Extensión del plano de detalle 2
- Límite del sector S-1
- Agrupación de arbustos



Plano de situación ficha 2556

FICHAS DEL INVENTARIO DE PIES ARBÓREOS Y ARBUSTIVOS

Arbusto

Nº de ficha 2557
 Tipo de elemento: Arbusto individual
 Especie: *Crataegus monogyna*
 Altura (m): 2,5
 Diámetro (m): 2

Localización (*):	X: 443896
* Localización aproximada, coordenadas UTM (huso 30 N ETRS 1989)	Y: 4488377

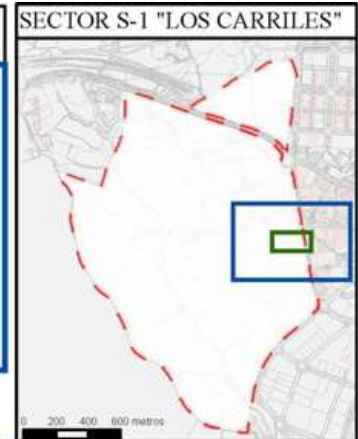
Estado fitosanitario: Bueno

Observaciones: Presencia de nido en las ramas



LEYENDA DEL PLAN PARCIAL:

- DPH Arroyo Valdelacasa
- RU
- RCL
- RCP
- RCPPL
- RCM
- TC
- AT M Valdelatas
- ZV, Parque Central
- ZV, Parques y Jardines
- SUI
- Equipamientos privado
- EQ
- Red Viaria
- RV, Áreas de acompañamiento



Plano de detalle 2
SITUACIÓN SOBRE ORTOFOTOGRAFÍA DEL ELEMENTO



LEYENDA GENERAL

- Extensión del plano de detalle 1
- Extensión del plano de detalle 2
- Límite del sector S-1
- Árbol individual

Plano de situación ficha 2557

FICHAS DEL INVENTARIO DE PIES ARBÓREOS Y ARBUSTIVOS

Árbol

Nº de ficha 2558
 Tipo de elemento: Árbol individual
 Especie: *Ulmus pumila*
 Altura (m): 4
 Perímetro (cm): 27
 Altura de la 1ª rama (m): 0.7
 Diámetro de copa (m): 2

Localización (*): X: 443936
 Y: 4488377
* Localización aproximada, coordenadas UTM (huso 30 N ETRS 1989)

Edad relativa: Joven

Estado fitosanitario: Bueno
 Madera vista: No Copa terciada: No
 Huecos: No Ramas secas: No
 Inclinación: No Daños estructurales: No

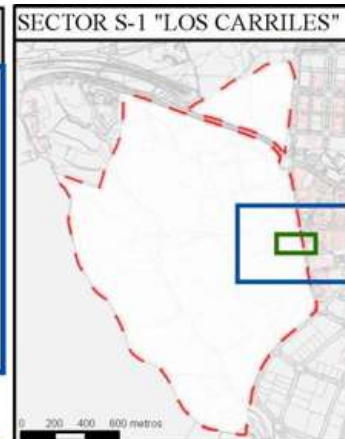
Plagas o enfermedades No



Observaciones:

LEYENDA DEL PLAN PARCIAL:

- DPH Arroyo Valdelacasa
- RU
- RCL
- RCP
- RCPPL
- RCM
- TC
- AT M Valdelatas
- ZV, Parque Central
- ZV, Parques y Jardines
- SUI
- Equipamientos privado
- EQ
- Red Viaria
- RV, Áreas de acompañamiento



Plano de detalle 2 SITUACIÓN SOBRE ORTOFOTOGRAFÍA DEL ELEMENTO



LEYENDA GENERAL

- Extensión del plano de detalle 1
- Extensión del plano de detalle 2
- Límite del sector S-1
- Árbol individual

Plano de situación ficha 2558

FICHAS DEL INVENTARIO DE PIES ARBÓREOS Y ARBUSTIVOS

Árbol

Nº de ficha 2559
 Tipo de elemento: Árbol individual
 Especie: *Quercus ilex*
 Altura (m): 3,5
 Perímetro (cm): 33
 Altura de la 1ª rama (m): 0.4
 Diámetro de copa (m): 1.5

Localización (*): X: 442750
 Y: 4488377
* Localización aproximada, coordenadas UTM (huso 30 N ETRS 1989)

Edad relativa: Joven

Estado fitosanitario: **Bueno**

Madera vista: No Copa terciada: No
 Huecos: No Ramas secas: No
 Inclinación: No Daños estructurales: No

Plagas o enfermedades No

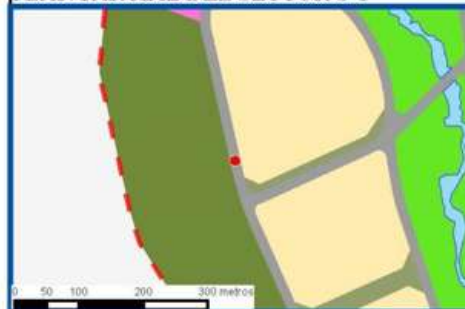


Observaciones:

LEYENDA DEL PLAN PARCIAL:

- DPH Arroyo Valdelacasa
- RU
- RCL
- RCP
- RCPPL
- RCM
- TC
- AT M Valdelatas
- ZV, Parque Central
- ZV, Parques y Jardines
- SUI
- Equipamiento privado
- EQ
- Red Viaria
- RV, Áreas de acompañamiento

Plano de detalle 1 PLAN PARCIAL DEL SECTOR S-1



SECTOR S-1 "LOS CARRILES"



Plano de detalle 2 SITUACIÓN SOBRE ORTOFOTOGRAFÍA DEL ELEMENTO



LEYENDA GENERAL

- Extensión del plano de detalle 1
- Extensión del plano de detalle 2
- Límite del sector S-1
- Árbol individual

Plano de situación ficha 2559

FICHAS DEL INVENTARIO DE PIES ARBÓREOS Y ARBUSTIVOS

Arbusto

Nº de ficha 2560
 Tipo de elemento: Arbusto individual
 Especie: *Retama sphaerocarpa*
 Altura (m): 4
 Diámetro (m): 5

Localización (*): X: 442734
 Y: 4488377
* Localización aproximada, coordenadas UTM (huso 30 N ETRS 1989)

Estado fitosanitario: Bueno



Observaciones:

LEYENDA DEL PLAN PARCIAL:

- DPH Arroyo Valdelacasa
- RU
- RCL
- RCP
- RCPPL
- RCM
- TC
- AT M Valdelatas
- ZV, Parque Central
- ZV, Parques y Jardines
- SUI
- Equipamientos privado
- EQ
- Red Viaria
- RV, Áreas de acompañamiento



Plano de detalle 2
SITUACIÓN SOBRE ORTOFOTOGRAFÍA DEL ELEMENTO



FICHAS DEL INVENTARIO DE PIES ARBÓREOS Y ARBUSTIVOS

Arbusto

Nº de ficha 2561
 Tipo de elemento: Arbusto individual
 Especie: *Quercus ilex*
 Altura (m): 2
 Diámetro (m): 1,5

Localización (*):	X: 442711
* Localización aproximada, coordenadas UTM (huso 30 N ETRS 1989)	Y: 4488377

Estado fitosanitario: Bueno



Observaciones:

LEYENDA DEL PLAN PARCIAL:

- DPH Arroyo Valdelacasa
- RU
- RCL
- RCP
- RCPPL
- RCM
- TC
- AT M Valdelatas
- ZV, Parque Central
- ZV, Parques y Jardines
- SUI
- Equipamientos privado
- EQ
- Red Viaria
- RV, Áreas de acompañamiento



Plano de detalle 2 SITUACIÓN SOBRE ORTOFOTOGRAFÍA DEL ELEMENTO



LEYENDA GENERAL

- Extensión del plano de detalle 1
- Extensión del plano de detalle 2
- Límite del sector S-1
- Árbol individual

Plano de situación ficha 2561

FICHAS DEL INVENTARIO DE PIES ARBÓREOS Y ARBUSTIVOS

Arbusto

Nº de ficha 2562
 Tipo de elemento: Arbusto individual
 Especie: *Rosa canina*
 Altura (m): 2,5
 Diámetro (m): 2,5

Localización (*): X: 443556
 Y: 4488377
* Localización aproximada, coordenadas UTM (huso 30 N ETRS 1989)

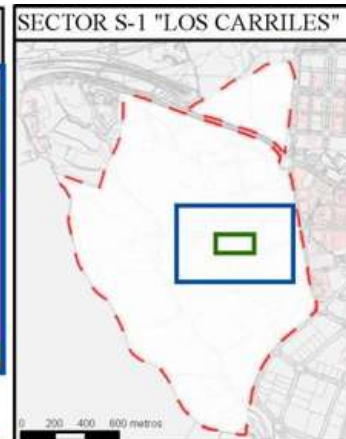
Estado fitosanitario: Bueno



Observaciones:

LEYENDA DEL PLAN PARCIAL:

- DPH Arroyo Valdelacasa
- RU
- RCL
- RCP
- RCPPL
- RCM
- TC
- AT M Valdelatas
- ZV, Parque Central
- ZV, Parques y Jardines
- SUI
- Equipamientos privado
- EQ
- Red Viaria
- RV, Áreas de acompañamiento



Plano de detalle 2
 SITUACIÓN SOBRE ORTOFOTOGRAFÍA DEL ELEMENTO



FICHAS DEL INVENTARIO DE PIES ARBÓREOS Y ARBUSTIVOS

Arbusto

Nº de ficha 2563

Tipo de elemento: Agrupaciones tupidas y setos

Especie: *Rubus ulmifolius*

Altura (m): 1,5

Ancho (m): 2

Especies acompañantes: No

Estado fitosanitario: Bueno

Localización (*): X: 443879

* Localización aproximada, coordenadas UTM (huso 30 N ETRS 1989) Y: 4488377

Superficie (m²): 10



Observaciones:

LEYENDA DEL PLAN PARCIAL:

- DPH Arroyo Valdelacasa
- RU
- RCL
- RCP
- RCPPL
- RCM
- TC
- AT M Valdelatas
- ZV, Parque Central
- ZV, Parques y Jardines
- SUI
- Equipamientos privado
- EQ
- Red Viaria
- RV, Áreas de acompañamiento

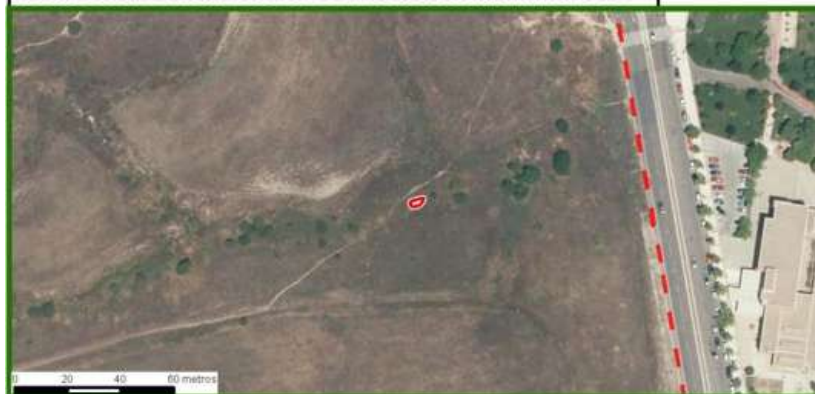
Plano de detalle 1 PLAN PARCIAL DEL SECTOR S-1



SECTOR S-1 "LOS CARRILES"



Plano de detalle 2 SITUACIÓN SOBRE ORTOFOTOGRAFÍA DEL ELEMENTO



LEYENDA GENERAL

- Extensión del plano de detalle 1
- Extensión del plano de detalle 2
- Límite del sector S-1
- Agrupación de arbustos

Plano de situación ficha 2563

FICHAS DEL INVENTARIO DE PIES ARBÓREOS Y ARBUSTIVOS

Árbol

Nº de ficha 2564
 Tipo de elemento: Árbol individual
 Especie: *Quercus ilex*
 Altura (m): 9
 Perímetro (cm): 124
 Altura de la 1ª rama (m): 2
 Diámetro de copa (m): 10

Localización (*): X: 442584
 Y: 4488377
* Localización aproximada, coordenadas UTM (huso 30 N ETRS 1989)

Edad relativa: Maduro

Estado fitosanitario: Bueno
 Madera vista: No Copa terciada: No
 Huecos: No Ramas secas: No
 Inclinación: No Daños estructurales: No

Plagas o enfermedades No



Observaciones:

LEYENDA DEL PLAN PARCIAL:

-  DPH Arroyo Valdelacasa
-  RU
-  RCL
-  RCP
-  RCPPL
-  RCM
-  TC
-  AT M Valdelatas
-  ZV, Parque Central
-  ZV, Parques y Jardines
-  SUI
-  Equipamientos privado
-  EQ
-  Red Viaria
-  RV, Áreas de acompañamiento

Plano de detalle 1 PLAN PARCIAL DEL SECTOR S-1



SECTOR S-1 "LOS CARRILES"



Plano de detalle 2 SITUACIÓN SOBRE ORTOFOTOGRAFÍA DEL ELEMENTO



LEYENDA GENERAL

-  Extensión del plano de detalle 1
-  Extensión del plano de detalle 2
-  Límite del sector S-1
-  Árbol individual



Plano de situación ficha 2564

FICHAS DEL INVENTARIO DE PIES ARBÓREOS Y ARBUSTIVOS

Arbusto

Nº de ficha 2565
 Tipo de elemento: Arbusto individual
 Especie: *Quercus ilex*
 Altura (m): 2
 Diámetro (m): 3

Localización (*): X: 442880
 Y: 4488376
* Localización aproximada, coordenadas UTM (huso 30 N ETRS 1989)

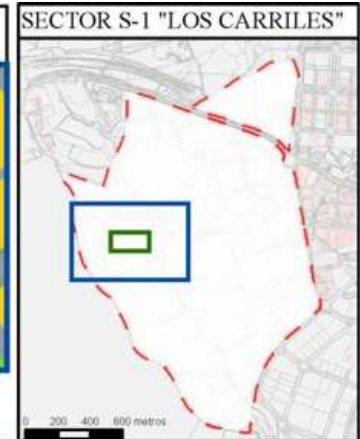
Estado fitosanitario: Bueno



Observaciones:

LEYENDA DEL PLAN PARCIAL:

- DPH Arroyo Valdelacasa
- RU
- RCL
- RCP
- RCPPL
- RCM
- TC
- AT M Valdelatas
- ZV, Parque Central
- ZV, Parques y Jardines
- SUI
- Equipamientos privado
- EQ
- Red Viaria
- RV, Áreas de acompañamiento



Plano de detalle 2
 SITUACIÓN SOBRE ORTOFOTOGRAFÍA DEL ELEMENTO



- LEYENDA GENERAL**
- Extensión del plano de detalle 1
 - Extensión del plano de detalle 2
 - Límite del sector S-1
 - Árbol individual

Plano de situación ficha 2565

FICHAS DEL INVENTARIO DE PIES ARBÓREOS Y ARBUSTIVOS

Arbusto

Nº de ficha 2566
 Tipo de elemento: Arbusto individual
 Especie: *Quercus ilex*
 Altura (m): 3
 Diámetro (m): 3,5

Localización (*): X: 442720
 Y: 4488373
* Localización aproximada, coordenadas UTM (huso 30 N ETRS 1989)

Estado fitosanitario: Bueno



Observaciones:

LEYENDA DEL PLAN PARCIAL:

- DPH Arroyo Valdelacasa
- RU
- RCL
- RCP
- RCPPL
- RCM
- TC
- AT M Valdelatas
- ZV, Parque Central
- ZV, Parques y Jardines
- SUI
- Equipamientos privado
- EQ
- Red Viaria
- RV, Áreas de acompañamiento



Plano de detalle 2
 SITUACIÓN SOBRE ORTOFOTOGRAFÍA DEL ELEMENTO



FICHAS DEL INVENTARIO DE PIES ARBÓREOS Y ARBUSTIVOS

Árbol

Nº de ficha 2567
 Tipo de elemento: Árbol individual
 Especie: *Quercus ilex*
 Altura (m): 2
 Perímetro (cm): 15
 Altura de la 1ª rama (m): 0.3
 Diámetro de copa (m): 1

Localización (*): X: 442562
 Y: 4488372
* Localización aproximada, coordenadas UTM (huso 30 N ETRS 1989)

Edad relativa: Joven

Estado fitosanitario: Bueno
 Madera vista: No Copa terciada: No
 Huecos: No Ramas secas: No
 Inclinación: No Daños estructurales: No

Plagas o enfermedades No



Observaciones:

LEYENDA DEL PLAN PARCIAL:

- DPH Arroyo Valdelacasa
- RU
- RCL
- RCP
- RCPPL
- RCM
- TC
- AT M Valdelatas
- ZV, Parque Central
- ZV, Parques y Jardines
- SUI
- Equipamientos privado
- EQ
- Red Viaria
- RV, Áreas de acompañamiento

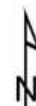


Plano de detalle 2 SITUACIÓN SOBRE ORTOFOTOGRAFÍA DEL ELEMENTO



LEYENDA GENERAL

- Extensión del plano de detalle 1
- Extensión del plano de detalle 2
- Límite del sector S-1
- Árbol individual



Plano de situación ficha 2567

FICHAS DEL INVENTARIO DE PIES ARBÓREOS Y ARBUSTIVOS

Árbol

Nº de ficha 2568
 Tipo de elemento: Árbol individual
 Especie: *Quercus ilex*
 Altura (m): 3,5
 Perímetro (cm): 32
 Altura de la 1ª rama (m): 0.4
 Diámetro de copa (m): 2.5

Localización (*): X: 442702
 Y: 4488372
* Localización aproximada, coordenadas UTM (huso 30 N ETRS 1989)

Edad relativa: Joven

Estado fitosanitario: Bueno
 Madera vista: No Copa terciada: No
 Huecos: No Ramas secas: No
 Inclinación: No Daños estructurales: No

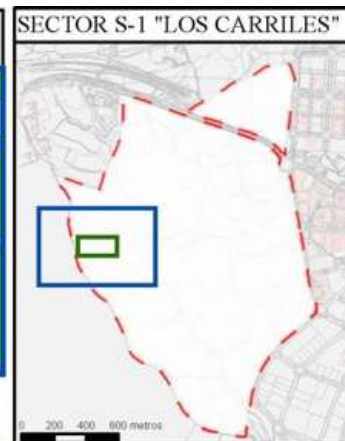
Plagas o enfermedades No



Observaciones:

LEYENDA DEL PLAN PARCIAL:

- DPH Arroyo Valdelacasa
- RU
- RCL
- RCP
- RCPPL
- RCM
- TC
- AT M Valdelatas
- ZV, Parque Central
- ZV, Parques y Jardines
- SUI
- Equipamientos privado
- EQ
- Red Viaria
- RV, Áreas de acompañamiento



**Plano de detalle 2
SITUACIÓN SOBRE ORTOFOTOGRAFÍA DEL ELEMENTO**



LEYENDA GENERAL

- Extensión del plano de detalle 1
- Extensión del plano de detalle 2
- Límite del sector S-1
- Árbol individual

Plano de situación ficha 2568

FICHAS DEL INVENTARIO DE PIES ARBÓREOS Y ARBUSTIVOS

Arbusto

Nº de ficha 2569
 Tipo de elemento: Arbusto individual
 Especie: *Crataegus monogyna*
 Altura (m): 2
 Diámetro (m): 1,5

Localización (*): X: 443775
 Y: 4488372
* Localización aproximada, coordenadas UTM (huso 30 N ETRS 1989)

Estado fitosanitario: Bueno



Observaciones:

LEYENDA DEL PLAN PARCIAL:

- DPH Arroyo Valdelacasa
- RU
- RCL
- RCP
- RCPPL
- RCM
- TC
- AT M Valdelatas
- ZV, Parque Central
- ZV, Parques y Jardines
- SUI
- Equipamientos privado
- EQ
- Red Viaria
- RV, Áreas de acompañamiento

Plano de detalle 1 PLAN PARCIAL DEL SECTOR S-1



SECTOR S-1 "LOS CARRILES"



Plano de detalle 2 SITUACIÓN SOBRE ORTOFOTOGRAFÍA DEL ELEMENTO



LEYENDA GENERAL

- Extensión del plano de detalle 1
- Extensión del plano de detalle 2
- Límite del sector S-1
- Árbol individual

Plano de situación ficha 2569

FICHAS DEL INVENTARIO DE PIES ARBÓREOS Y ARBUSTIVOS

Arbusto

Nº de ficha 2570
 Tipo de elemento: Arbusto individual
 Especie: *Crataegus monogyna*
 Altura (m): 1,5
 Diámetro (m): 1,5

Localización (*): X: 442910
 Y: 4488371
* Localización aproximada, coordenadas UTM (huso 30 N ETRS 1989)

Estado fitosanitario: Bueno



Observaciones:

LEYENDA DEL PLAN PARCIAL:

- DPH Arroyo Valdelacasa
- RU
- RCL
- RCP
- RCPPL
- RCM
- TC
- AT M Valdelatas
- ZV, Parque Central
- ZV, Parques y Jardines
- SUI
- Equipamientos privado
- EQ
- Red Viaria
- RV, Áreas de acompañamiento



Plano de detalle 2
SITUACIÓN SOBRE ORTOFOTOGRAFÍA DEL ELEMENTO



LEYENDA GENERAL

- Extensión del plano de detalle 1
- Extensión del plano de detalle 2
- Límite del sector S-1
- Árbol individual



Plano de situación ficha 2570

FICHAS DEL INVENTARIO DE PIES ARBÓREOS Y ARBUSTIVOS

Arbusto

Nº de ficha 2571
 Tipo de elemento: Arbusto individual
 Especie: *Crataegus monogyna*
 Altura (m): 3,5
 Diámetro (m): 2,5

Localización (*):	X: 443787
* Localización aproximada, coordenadas UTM (huso 30 N ETRS 1989)	Y: 4488371

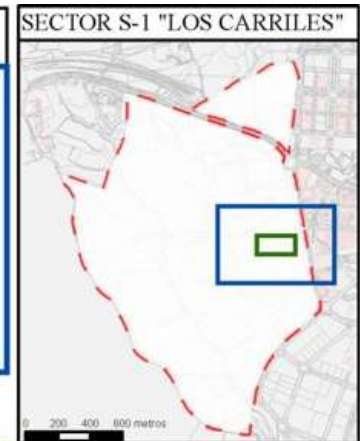
Estado fitosanitario: Bueno



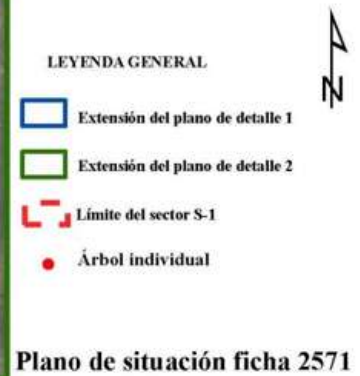
Observaciones:

LEYENDA DEL PLAN PARCIAL:

- DPH Arroyo Valdelacasa
- RU
- RCL
- RCP
- RCPPL
- RCM
- TC
- AT M Valdelatas
- ZV, Parque Central
- ZV, Parques y Jardines
- SUI
- Equipamientos privado
- EQ
- Red Viaria
- RV, Áreas de acompañamiento



Plano de detalle 2 SITUACIÓN SOBRE ORTOFOTOGRAFÍA DEL ELEMENTO



Plano de situación ficha 2571

FICHAS DEL INVENTARIO DE PIES ARBÓREOS Y ARBUSTIVOS

Arbusto

Nº de ficha 2572
 Tipo de elemento: Arbusto individual
 Especie: *Quercus ilex*
 Altura (m): 2,5
 Diámetro (m): 4

Localización (*): X: 443456
 Y: 4488371
* Localización aproximada, coordenadas UTM (huso 30 N ETRS 1989)

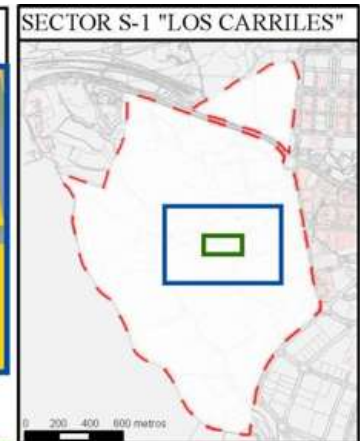
Estado fitosanitario: Bueno



Observaciones:

LEYENDA DEL PLAN PARCIAL:

- DPH Arroyo Valdelacasa
- RU
- RCL
- RCP
- RCPPL
- RCM
- TC
- AT M Valdelatas
- ZV, Parque Central
- ZV, Parques y Jardines
- SUI
- Equipamientos privado
- EQ
- Red Viaria
- RV, Áreas de acompañamiento



Plano de detalle 2
 SITUACIÓN SOBRE ORTOFOTOGRAFÍA DEL ELEMENTO



Plano de situación ficha 2572

FICHAS DEL INVENTARIO DE PIES ARBÓREOS Y ARBUSTIVOS

Arbusto

Nº de ficha 2573
 Tipo de elemento: Arbusto individual
 Especie: *Crataegus monogyna*
 Altura (m): 3,5
 Diámetro (m): 4,5

Localización (*): X: 442914
 Y: 4488371
* Localización aproximada, coordenadas UTM (huso 30 N ETRS 1989)

Estado fitosanitario: Bueno



Observaciones:

LEYENDA DEL PLAN PARCIAL:

- DPH Arroyo Valdelacasa
- RU
- RCL
- RCP
- RCPPL
- RCM
- TC
- AT M Valdelatas
- ZV, Parque Central
- ZV, Parques y Jardines
- SUI
- Equipamientos privado
- EQ
- Red Viaria
- RV, Áreas de acompañamiento



Plano de detalle 2 SITUACIÓN SOBRE ORTOFOTOGRAFÍA DEL ELEMENTO



LEYENDA GENERAL

- Extensión del plano de detalle 1
- Extensión del plano de detalle 2
- Límite del sector S-1
- Árbol individual

Plano de situación ficha 2573

FICHAS DEL INVENTARIO DE PIES ARBÓREOS Y ARBUSTIVOS

Árbol

Nº de ficha 2574
 Tipo de elemento: Agrupación de brotes de cepa
 Especie: *Quercus ilex*
 Altura media (m): 6
 Perímetro medio (cm): 60
 Altura de la 1ª rama (m): 0.6
 Diámetro de copa medio (5

Localización (*): X: 442930
 Y: 4488370
* Localización aproximada, coordenadas UTM (huso 30 N ETRS 1989)

Edad relativa: Joven

Estado fitosanitario: Bueno
 Madera vista: No Copa terciada: No
 Huecos: No Ramas secas: No
 Inclinación: No Daños estructurales: No

Plagas o enfermedades No



Observaciones:

LEYENDA DEL PLAN PARCIAL:

-  DPH Arroyo Valdelacasa
-  RU
-  RCL
-  RCP
-  RCPPL
-  RCM
-  TC
-  AT M Valdelatas
-  ZV, Parque Central
-  ZV, Parques y Jardines
-  SUI
-  Equipamientos privado
-  EQ
-  Red Viaria
-  RV, Áreas de acompañamiento

Plano de detalle 1 PLAN PARCIAL DEL SECTOR S-1



SECTOR S-1 "LOS CARRILES"



Plano de detalle 2 SITUACIÓN SOBRE ORTOFOTOGRAFÍA DEL ELEMENTO



LEYENDA GENERAL

-  Extensión del plano de detalle 1
-  Extensión del plano de detalle 2
-  Límite del sector S-1
-  Árbol individual



Plano de situación ficha 2574

FICHAS DEL INVENTARIO DE PIES ARBÓREOS Y ARBUSTIVOS

Arbusto

Nº de ficha 2575
 Tipo de elemento: Arbusto individual
 Especie: *Crataegus monogyna*
 Altura (m): 2,5
 Diámetro (m): 1,5

Localización (*): X: 443848
 Y: 4488370
* Localización aproximada, coordenadas UTM (huso 30 N ETRS 1989)

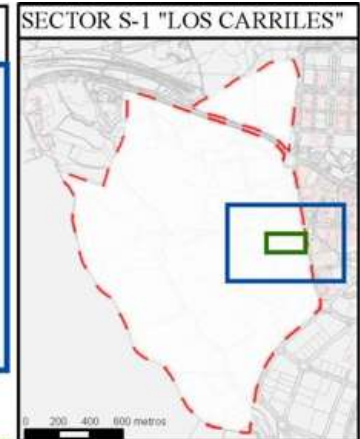
Estado fitosanitario: Bueno



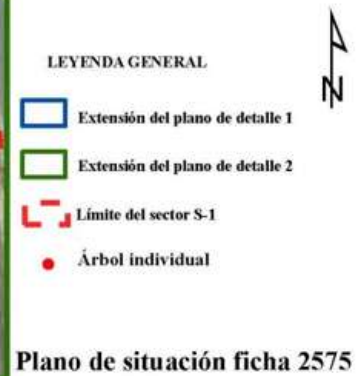
Observaciones:

LEYENDA DEL PLAN PARCIAL:

- DPH Arroyo Valdelacasa
- RU
- RCL
- RCP
- RCPPL
- RCM
- TC
- AT M Valdelatas
- ZV, Parque Central
- ZV, Parques y Jardines
- SUI
- Equipamientos privado
- EQ
- Red Viaria
- RV, Áreas de acompañamiento



Plano de detalle 2
SITUACIÓN SOBRE ORTOFOTOGRAFÍA DEL ELEMENTO



FICHAS DEL INVENTARIO DE PIES ARBÓREOS Y ARBUSTIVOS

Arbusto

Nº de ficha 2576
 Tipo de elemento: Arbusto individual
 Especie: *Quercus ilex*
 Altura (m): 2
 Diámetro (m): 2

Localización (*): X: 443507
 Y: 4488370
* Localización aproximada, coordenadas UTM (huso 30 N ETRS 1989)

Estado fitosanitario: Bueno



Observaciones:

LEYENDA DEL PLAN PARCIAL:

- DPH Arroyo Valdelacasa
- RU
- RCL
- RCP
- RCPPL
- RCM
- TC
- AT M Valdelatas
- ZV, Parque Central
- ZV, Parques y Jardines
- SUI
- Equipamientos privado
- EQ
- Red Viaria
- RV, Áreas de acompañamiento



Plano de detalle 2 SITUACIÓN SOBRE ORTOFOTOGRAFÍA DEL ELEMENTO



LEYENDA GENERAL

- Extensión del plano de detalle 1
- Extensión del plano de detalle 2
- Límite del sector S-1
- Árbol individual

Plano de situación ficha 2576

FICHAS DEL INVENTARIO DE PIES ARBÓREOS Y ARBUSTIVOS

Arbusto

Nº de ficha 2577
 Tipo de elemento: Arbusto individual
 Especie: *Quercus ilex*
 Altura (m): 3
 Diámetro (m): 3

Localización (*): X: 442916
 Y: 4488370
* Localización aproximada, coordenadas UTM (huso 30 N ETRS 1989)

Estado fitosanitario: Bueno



Observaciones:

LEYENDA DEL PLAN PARCIAL:

- DPH Arroyo Valdelacasa
- RU
- RCL
- RCP
- RCPPL
- RCM
- TC
- AT M Valdelatas
- ZV, Parque Central
- ZV, Parques y Jardines
- SUI
- Equipamientos privado
- EQ
- Red Viaria
- RV, Áreas de acompañamiento



Plano de detalle 2
 SITUACIÓN SOBRE ORTOFOTOGRAFÍA DEL ELEMENTO



FICHAS DEL INVENTARIO DE PIES ARBÓREOS Y ARBUSTIVOS

Árbol

Nº de ficha 2578
 Tipo de elemento: Árbol individual
 Especie: *Quercus ilex*
 Altura (m): 5,5
 Perímetro (cm): 65
 Altura de la 1ª rama (m): 0.9
 Diámetro de copa (m): 4.5

Localización (*): X: 442609
 Y: 4488370
* Localización aproximada, coordenadas UTM (huso 30 N ETRS 1989)

Edad relativa: Joven

Estado fitosanitario:

Bueno

Madera vista: No Copa terciada: No
 Huecos: No Ramas secas: No
 Inclinación: No Daños estructurales: No

Plagas o enfermedades No



Observaciones:

LEYENDA DEL PLAN PARCIAL:

- DPH Arroyo Valdelacasa
- RU
- RCL
- RCP
- RCPPL
- RCM
- TC
- AT M Valdelatas
- ZV, Parque Central
- ZV, Parques y Jardines
- SUI
- Equipamientos privado
- EQ
- Red Viaria
- RV, Áreas de acompañamiento

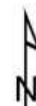


Plano de detalle 2 SITUACIÓN SOBRE ORTOFOTOGRAFÍA DEL ELEMENTO



LEYENDA GENERAL

- Extensión del plano de detalle 1
- Extensión del plano de detalle 2
- Límite del sector S-1
- Árbol individual



Plano de situación ficha 2578

FICHAS DEL INVENTARIO DE PIES ARBÓREOS Y ARBUSTIVOS

Árbol

Nº de ficha 2579
 Tipo de elemento: Agrupación de brotes de cepa
 Especie: *Quercus ilex*
 Altura media (m): 5,5
 Perímetro medio (cm): 45
 Altura de la 1ª rama (m): 1.8
 Diámetro de copa medio (8.5

Localización (*): X: 442858
 Y: 4488370
* Localización aproximada, coordenadas UTM (huso 30 N ETRS 1989)

Edad relativa: Joven

Estado fitosanitario:

Bueno

Madera vista: No Copa terciada: No
 Huecos: No Ramas secas: No
 Inclinación: No Daños estructurales: No

Plagas o enfermedades No



Observaciones:

LEYENDA DEL PLAN PARCIAL:

- DPH Arroyo Valdelacasa
- RU
- RCL
- RCP
- RCPPL
- RCM
- TC
- AT M Valdelatas
- ZV, Parque Central
- ZV, Parques y Jardines
- SUI
- Equipamientos privado
- EQ
- Red Viaria
- RV, Áreas de acompañamiento



Plano de detalle 2 SITUACIÓN SOBRE ORTOFOTOGRAFÍA DEL ELEMENTO



LEYENDA GENERAL

- Extensión del plano de detalle 1
- Extensión del plano de detalle 2
- Límite del sector S-1
- Árbol individual

Plano de situación ficha 2579

Plan Parcial del Sector S-1 "Los Carriles"

Anexo VIII. Inventario de pies arbóreos y arbustivos

FICHAS DEL INVENTARIO DE PIES ARBÓREOS Y ARBUSTIVOS

Arbusto

Nº de ficha 2580
 Tipo de elemento: Arbusto individual
 Especie: *Rosa canina*
 Altura (m): 3
 Diámetro (m): 2,5

Localización (*): X: 443784
 Y: 4488370
* Localización aproximada, coordenadas UTM (huso 30 N ETRS 1989)

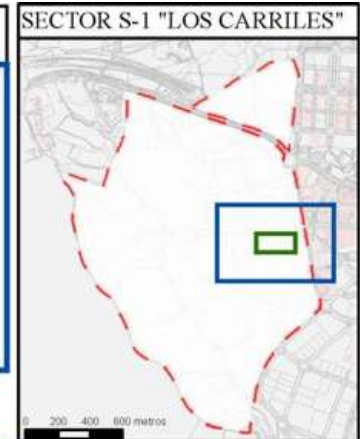
Estado fitosanitario: Bueno



Observaciones:

LEYENDA DEL PLAN PARCIAL:

- DPH Arroyo Valdelacasa
- RU
- RCL
- RCP
- RCPPL
- RCM
- TC
- AT M Valdelatas
- ZV, Parque Central
- ZV, Parques y Jardines
- SUI
- Equipamientos privado
- EQ
- Red Viaria
- RV, Áreas de acompañamiento



Plano de detalle 2
 SITUACIÓN SOBRE ORTOFOTOGRAFÍA DEL ELEMENTO



FICHAS DEL INVENTARIO DE PIES ARBÓREOS Y ARBUSTIVOS

Arbusto

Nº de ficha 2581
 Tipo de elemento: Arbusto individual
 Especie: *Rosa canina*
 Altura (m): 2
 Diámetro (m): 1,5

Localización (*):	X: 443877
* Localización aproximada, coordenadas UTM (huso 30 N ETRS 1989)	Y: 4488370

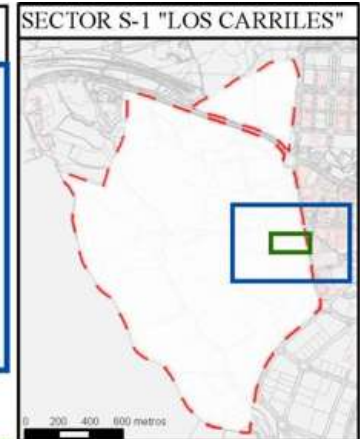
Estado fitosanitario: Bueno



Observaciones:

LEYENDA DEL PLAN PARCIAL:

- DPH Arroyo Valdelacasa
- RU
- RCL
- RCP
- RCPPL
- RCM
- TC
- AT M Valdelatas
- ZV, Parque Central
- ZV, Parques y Jardines
- SUI
- Equipamientos privado
- EQ
- Red Viaria
- RV, Áreas de acompañamiento



Plano de detalle 2
SITUACIÓN SOBRE ORTOFOTOGRAFÍA DEL ELEMENTO



LEYENDA GENERAL

- Extensión del plano de detalle 1
- Extensión del plano de detalle 2
- Límite del sector S-1
- Árbol individual

Plano de situación ficha 2581

FICHAS DEL INVENTARIO DE PIES ARBÓREOS Y ARBUSTIVOS

Arbusto

Nº de ficha 2582
 Tipo de elemento: Agrupación de arbustos
 Especie: *Retama sphaerocarpa*
 Altura (m): 2,5
 Diámetro medio (m): 4

Especies acompañantes: Lavandula stoechas, Thymus zygis

Estado fitosanitario: Bueno

Localización (*): X: 442984
 Y: 4488368
* Localización aproximada, coordenadas UTM (huso 30 N ETRS 1989)

Grado de recubrimiento: 0-25

Superficie (m²): 829



Observaciones:

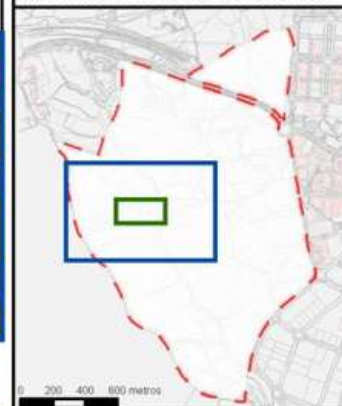
LEYENDA DEL PLAN PARCIAL:

- DPH Arroyo Valdelacasa
- RU
- RCL
- RCP
- RCPPL
- RCM
- TC
- AT M Valdelatas
- ZV, Parque Central
- ZV, Parques y Jardines
- SUI
- Equipamientos privado
- EQ
- Red Viaria
- RV, Áreas de acompañamiento

Plano de detalle 1 PLAN PARCIAL DEL SECTOR S-1



SECTOR S-1 "LOS CARRILES"



Plano de detalle 2 SITUACIÓN SOBRE ORTOFOTOGRAFÍA DEL ELEMENTO



LEYENDA GENERAL

- Extensión del plano de detalle 1
- Extensión del plano de detalle 2
- Límite del sector S-1
- Agrupación de arbustos



Plano de situación ficha 2582

FICHAS DEL INVENTARIO DE PIES ARBÓREOS Y ARBUSTIVOS

Arbusto

Nº de ficha 2583
 Tipo de elemento: Agrupaciones tupidas y setos
 Especie: *Crataegus monogyna*
 Altura (m): 3
 Ancho (m): 2

Localización (*): X: 443817
 Y: 4488367
* Localización aproximada, coordenadas UTM (huso 30 N ETRS 1989)

Superficie (m²): 37

Especies acompañantes: Rosa canina

Estado fitosanitario: Bueno



Observaciones:

LEYENDA DEL PLAN PARCIAL:

- DPH Arroyo Valdelacasa
- RU
- RCL
- RCP
- RCPPL
- RCM
- TC
- AT M Valdelatas
- ZV, Parque Central
- ZV, Parques y Jardines
- SUI
- Equipamientos privado
- EQ
- Red Viaria
- RV, Áreas de acompañamiento

Plano de detalle 1 PLAN PARCIAL DEL SECTOR S-1



SECTOR S-1 "LOS CARRILES"



Plano de detalle 2 SITUACIÓN SOBRE ORTOFOTOGRAFÍA DEL ELEMENTO



LEYENDA GENERAL

- Extensión del plano de detalle 1
- Extensión del plano de detalle 2
- Límite del sector S-1
- Agrupación de arbustos

Plano de situación ficha 2583

FICHAS DEL INVENTARIO DE PIES ARBÓREOS Y ARBUSTIVOS

Árbol

Nº de ficha 2584
 Tipo de elemento: *Árbol individual*
 Especie: *Ulmus pumila*
 Altura (m): 3
 Perímetro (cm): 15
 Altura de la 1ª rama (m): 0.5
 Diámetro de copa (m): 1.5

Localización (*): X: 443936
 Y: 4488367
* Localización aproximada, coordenadas UTM (huso 30 N ETRS 1989)

Edad relativa: Joven

Estado fitosanitario: Bueno
 Madera vista: No Copa terciada: No
 Huecos: No Ramas secas: No
 Inclinación: No Daños estructurales: No

Plagas o enfermedades No



Observaciones:

LEYENDA DEL PLAN PARCIAL:

- DPH Arroyo Valdelacasa
- RU
- RCL
- RCP
- RCPPL
- RCM
- TC
- AT M Valdelatas
- ZV, Parque Central
- ZV, Parques y Jardines
- SUI
- Equipamientos privado
- EQ
- Red Viaria
- RV, Áreas de acompañamiento



Plano de detalle 2
 SITUACIÓN SOBRE ORTOFOTOGRAFÍA DEL ELEMENTO



FICHAS DEL INVENTARIO DE PIES ARBÓREOS Y ARBUSTIVOS

Arbusto

Nº de ficha 2585
 Tipo de elemento: Arbusto individual
 Especie: *Crataegus monogyna*
 Altura (m): 4
 Diámetro (m): 2,5

Localización (*): X: 443855
 Y: 4488367
* Localización aproximada, coordenadas UTM (huso 30 N ETRS 1989)

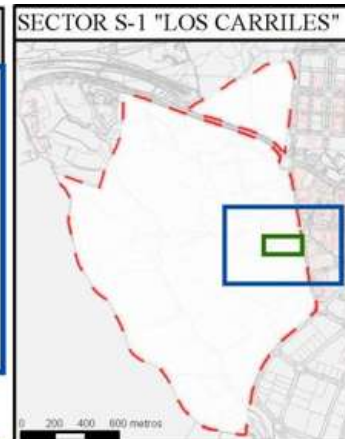
Estado fitosanitario: Bueno



Observaciones:

LEYENDA DEL PLAN PARCIAL:

- DPH Arroyo Valdelacasa
- RU
- RCL
- RCP
- RCPPL
- RCM
- TC
- AT M Valdelatas
- ZV, Parque Central
- ZV, Parques y Jardines
- SUI
- Equipamientos privado
- EQ
- Red Viaria
- RV, Áreas de acompañamiento



Plano de detalle 2
SITUACIÓN SOBRE ORTOFOTOGRAFÍA DEL ELEMENTO



Plano de situación ficha 2585

FICHAS DEL INVENTARIO DE PIES ARBÓREOS Y ARBUSTIVOS

Arbusto

Nº de ficha 2586
 Tipo de elemento: Arbusto individual
 Especie: *Crataegus monogyna*
 Altura (m): 3
 Diámetro (m): 2,5

Localización (*): X: 443831
 Y: 4488367
* Localización aproximada, coordenadas UTM (huso 30 N ETRS 1989)

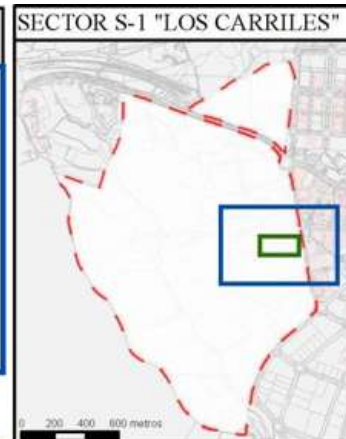
Estado fitosanitario: Bueno



Observaciones:

LEYENDA DEL PLAN PARCIAL:

- DPH Arroyo Valdelacasa
- RU
- RCL
- RCP
- RCPPL
- RCM
- TC
- AT M Valdelatas
- ZV, Parque Central
- ZV, Parques y Jardines
- SUI
- Equipamientos privado
- EQ
- Red Viaria
- RV, Áreas de acompañamiento



Plano de detalle 2
SITUACIÓN SOBRE ORTOFOTOGRAFÍA DEL ELEMENTO



Plano de situación ficha 2586

FICHAS DEL INVENTARIO DE PIES ARBÓREOS Y ARBUSTIVOS

Arbusto

Nº de ficha 2587
 Tipo de elemento: Arbusto individual
 Especie: *Crataegus monogyna*
 Altura (m): 3
 Diámetro (m): 5,5

Localización (*): X: 443843
 Y: 4488367
* Localización aproximada, coordenadas UTM (huso 30 N ETRS 1989)

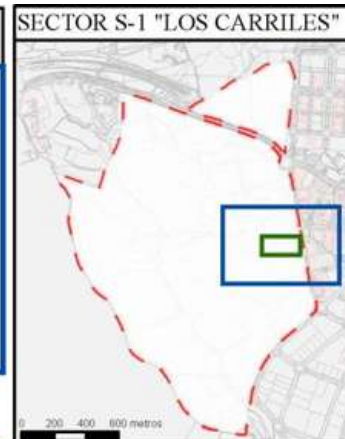
Estado fitosanitario: Bueno



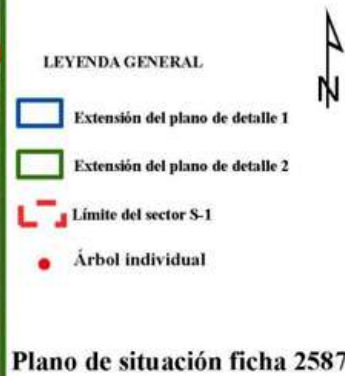
Observaciones:

LEYENDA DEL PLAN PARCIAL:

- DPH Arroyo Valdelacasa
- RU
- RCL
- RCP
- RCPPL
- RCM
- TC
- AT M Valdelatas
- ZV, Parque Central
- ZV, Parques y Jardines
- SUI
- Equipamientos privado
- EQ
- Red Viaria
- RV, Áreas de acompañamiento



Plano de detalle 2
 SITUACIÓN SOBRE ORTOFOTOGRAFÍA DEL ELEMENTO



Plano de situación ficha 2587

FICHAS DEL INVENTARIO DE PIES ARBÓREOS Y ARBUSTIVOS

Arbusto

Nº de ficha 2588
 Tipo de elemento: Arbusto individual
 Especie: *Retama sphaerocarpa*
 Altura (m): 2,5
 Diámetro (m): 1,5

Localización (*): X: 442903
 Y: 4488366
* Localización aproximada, coordenadas UTM (huso 30 N ETRS 1989)

Estado fitosanitario: Bueno



Observaciones:

LEYENDA DEL PLAN PARCIAL:

- DPH Arroyo Valdelacasa
- RU
- RCL
- RCP
- RCPPL
- RCM
- TC
- AT M Valdelatas
- ZV, Parque Central
- ZV, Parques y Jardines
- SUI
- Equipamientos privado
- EQ
- Red Viaria
- RV, Áreas de acompañamiento



Plano de detalle 2
 SITUACIÓN SOBRE ORTOFOTOGRAFÍA DEL ELEMENTO



FICHAS DEL INVENTARIO DE PIES ARBÓREOS Y ARBUSTIVOS

Arbusto

Nº de ficha 2589
 Tipo de elemento: Arbusto individual
 Especie: *Retama sphaerocarpa*
 Altura (m): 3
 Diámetro (m): 4,5

Localización (*): X: 443925
 Y: 4488366
* Localización aproximada, coordenadas UTM (huso 30 N ETRS 1989)

Estado fitosanitario: Bueno



Observaciones:

LEYENDA DEL PLAN PARCIAL:

- DPH Arroyo Valdelacasa
- RU
- RCL
- RCP
- RCPPL
- RCM
- TC
- AT M Valdelatas
- ZV, Parque Central
- ZV, Parques y Jardines
- SUI
- Equipamientos privado
- EQ
- Red Viaria
- RV, Áreas de acompañamiento

Plano de detalle 1 PLAN PARCIAL DEL SECTOR S-1



SECTOR S-1 "LOS CARRILES"



Plano de detalle 2 SITUACIÓN SOBRE ORTOFOTOGRAFÍA DEL ELEMENTO



LEYENDA GENERAL

- Extensión del plano de detalle 1
- Extensión del plano de detalle 2
- Límite del sector S-1
- Árbol individual

Plano de situación ficha 2589

FICHAS DEL INVENTARIO DE PIES ARBÓREOS Y ARBUSTIVOS

Arbusto

Nº de ficha 2590
 Tipo de elemento: Arbusto individual
 Especie: *Crataegus monogyna*
 Altura (m): 4,5
 Diámetro (m): 3

Localización (*): X: 443823
 Y: 4488366
* Localización aproximada, coordenadas UTM (huso 30 N ETRS 1989)

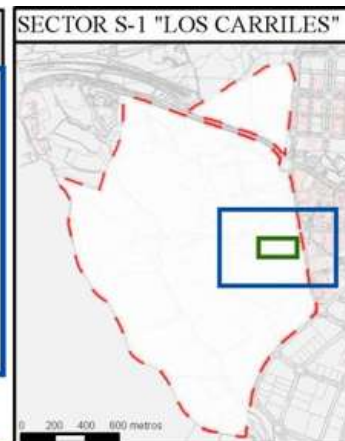
Estado fitosanitario: Bueno



Observaciones: Presencia de nido en las ramas

LEYENDA DEL PLAN PARCIAL:

- DPH Arroyo Valdelacasa
- RU
- RCL
- RCP
- RCPPL
- RCM
- TC
- AT M Valdelatas
- ZV, Parque Central
- ZV, Parques y Jardines
- SUI
- Equipamientos privado
- EQ
- Red Viaria
- RV, Áreas de acompañamiento



Plano de detalle 2
 SITUACIÓN SOBRE ORTOFOTOGRAFÍA DEL ELEMENTO



LEYENDA GENERAL

- Extensión del plano de detalle 1
- Extensión del plano de detalle 2
- Límite del sector S-1
- Árbol individual



Plano de situación ficha 2590

FICHAS DEL INVENTARIO DE PIES ARBÓREOS Y ARBUSTIVOS

Arbusto

Nº de ficha 2591
 Tipo de elemento: Arbusto individual
 Especie: *Rosa canina*
 Altura (m): 1,5
 Diámetro (m): 2

Localización (*): X: 443821
 Y: 4488365
* Localización aproximada, coordenadas UTM (huso 30 N ETRS 1989)

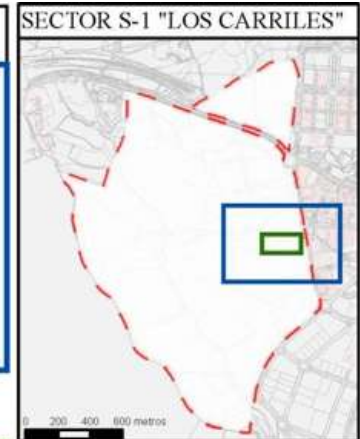
Estado fitosanitario: Bueno



Observaciones:

LEYENDA DEL PLAN PARCIAL:

- DPH Arroyo Valdelacasa
- RU
- RCL
- RCP
- RCPPL
- RCM
- TC
- AT M Valdelatas
- ZV, Parque Central
- ZV, Parques y Jardines
- SUI
- Equipamientos privado
- EQ
- Red Viaria
- RV, Áreas de acompañamiento



Plano de detalle 2
 SITUACIÓN SOBRE ORTOFOTOGRAFÍA DEL ELEMENTO



Plano de situación ficha 2591

FICHAS DEL INVENTARIO DE PIES ARBÓREOS Y ARBUSTIVOS

Árbol

Nº de ficha 2592
 Tipo de elemento: Árbol individual
 Especie: *Populus nigra*
 Altura (m): 3
 Perímetro (cm): 16
 Altura de la 1ª rama (m): 0.1
 Diámetro de copa (m): 1

Localización (*): X: 443768
 Y: 4488364
* Localización aproximada, coordenadas UTM (huso 30 N ETRS 1989)

Edad relativa: Joven

Estado fitosanitario: Bueno
 Madera vista: No Copa terciada: No
 Huecos: No Ramas secas: No
 Inclinación: No Daños estructurales: No

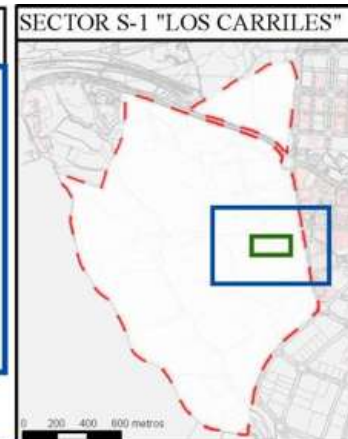
Plagas o enfermedades No

Observaciones:



LEYENDA DEL PLAN PARCIAL:

- DPH Arroyo Valdelacasa
- RU
- RCL
- RCP
- RCPPL
- RCM
- TC
- AT M Valdelatas
- ZV, Parque Central
- ZV, Parques y Jardines
- SUI
- Equipamientos privado
- EQ
- Red Viaria
- RV, Áreas de acompañamiento



Plano de detalle 2
 SITUACIÓN SOBRE ORTOFOTOGRAFÍA DEL ELEMENTO



- LEYENDA GENERAL**
- Extensión del plano de detalle 1
 - Extensión del plano de detalle 2
 - Límite del sector S-1
 - Árbol individual

Plano de situación ficha 2592

FICHAS DEL INVENTARIO DE PIES ARBÓREOS Y ARBUSTIVOS

Arbusto

Nº de ficha 2593
 Tipo de elemento: Arbusto individual
 Especie: *Rosa canina*
 Altura (m): 1,5
 Diámetro (m): 1,5

Localización (*): X: 443477
 Y: 4488364
* Localización aproximada, coordenadas UTM (huso 30 N ETRS 1989)

Estado fitosanitario: Bueno



Observaciones:

LEYENDA DEL PLAN PARCIAL:

- DPH Arroyo Valdelacasa
- RU
- RCL
- RCP
- RCPPL
- RCM
- TC
- AT M Valdelatas
- ZV, Parque Central
- ZV, Parques y Jardines
- SUI
- Equipamientos privado
- EQ
- Red Viaria
- RV, Áreas de acompañamiento



Plano de detalle 2
 SITUACIÓN SOBRE ORTOFOTOGRAFÍA DEL ELEMENTO



FICHAS DEL INVENTARIO DE PIES ARBÓREOS Y ARBUSTIVOS

Arbusto

Nº de ficha 2594
 Tipo de elemento: Arbusto individual
 Especie: *Retama sphaerocarpa*
 Altura (m): 3
 Diámetro (m): 4

Localización (*): X: 442914
 Y: 4488364
* Localización aproximada, coordenadas UTM (huso 30 N ETRS 1989)

Estado fitosanitario: Bueno



Observaciones:

LEYENDA DEL PLAN PARCIAL:

- DPH Arroyo Valdelacasa
- RU
- RCL
- RCP
- RCPPL
- RCM
- TC
- AT M Valdelatas
- ZV, Parque Central
- ZV, Parques y Jardines
- SUI
- Equipamientos privado
- EQ
- Red Viaria
- RV, Áreas de acompañamiento



Plano de detalle 2
SITUACIÓN SOBRE ORTOFOTOGRAFÍA DEL ELEMENTO



FICHAS DEL INVENTARIO DE PIES ARBÓREOS Y ARBUSTIVOS

Arbusto

Nº de ficha 2595
 Tipo de elemento: Arbusto individual
 Especie: *Retama sphaerocarpa*
 Altura (m): 3,5
 Diámetro (m): 3,5

Localización (*): X: 442846
 Y: 4488363
* Localización aproximada, coordenadas UTM (huso 30 N ETRS 1989)

Estado fitosanitario: Bueno



Observaciones:

LEYENDA DEL PLAN PARCIAL:

- DPH Arroyo Valdelacasa
- RU
- RCL
- RCP
- RCPPL
- RCM
- TC
- AT M Valdelatas
- ZV, Parque Central
- ZV, Parques y Jardines
- SUI
- Equipamientos privado
- EQ
- Red Viaria
- RV, Áreas de acompañamiento



Plano de detalle 2
 SITUACIÓN SOBRE ORTOFOTOGRAFÍA DEL ELEMENTO



FICHAS DEL INVENTARIO DE PIES ARBÓREOS Y ARBUSTIVOS

Arbusto

Nº de ficha 2596
 Tipo de elemento: Arbusto individual
 Especie: *Crataegus monogyna*
 Altura (m): 1,5
 Diámetro (m): 1,5

Localización (*):	X: 443825
* Localización aproximada, coordenadas UTM (huso 30 N ETRS 1989)	Y: 4488363

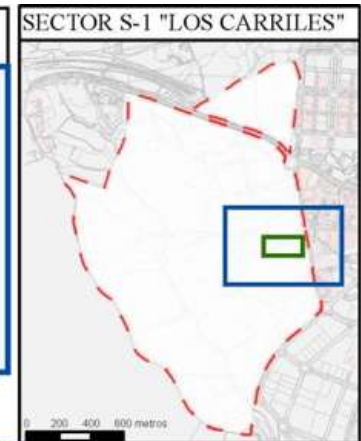
Estado fitosanitario: Bueno



Observaciones:

LEYENDA DEL PLAN PARCIAL:

- DPH Arroyo Valdelacasa
- RU
- RCL
- RCP
- RCPPL
- RCM
- TC
- AT M Valdelatas
- ZV, Parque Central
- ZV, Parques y Jardines
- SUI
- Equipamientos privado
- EQ
- Red Viaria
- RV, Áreas de acompañamiento



Plano de detalle 2 SITUACIÓN SOBRE ORTOFOTOGRAFÍA DEL ELEMENTO



Plano de situación ficha 2596

FICHAS DEL INVENTARIO DE PIES ARBÓREOS Y ARBUSTIVOS

Arbusto

Nº de ficha 2597
 Tipo de elemento: Arbusto individual
 Especie: *Crataegus monogyna*
 Altura (m): 2
 Diámetro (m): 2

Localización (*):	X: 442643
* Localización aproximada, coordenadas UTM (huso 30 N ETRS 1989)	Y: 4488363

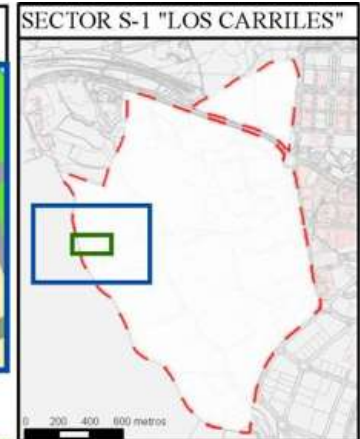
Estado fitosanitario: Bueno




Observaciones:

LEYENDA DEL PLAN PARCIAL:

- DPH Arroyo Valdelacasa
- RU
- RCL
- RCP
- RCPPL
- RCM
- TC
- AT M Valdelatas
- ZV, Parque Central
- ZV, Parques y Jardines
- SUI
- Equipamientos privado
- EQ
- Red Viaria
- RV, Áreas de acompañamiento



Plano de detalle 2 SITUACIÓN SOBRE ORTOFOTOGRAFÍA DEL ELEMENTO



Plano de situación ficha 2597

FICHAS DEL INVENTARIO DE PIES ARBÓREOS Y ARBUSTIVOS

Arbusto

Nº de ficha 2598
 Tipo de elemento: Agrupación de arbustos
 Especie: *Retama sphaerocarpa*
 Altura (m): 2,5
 Diámetro medio (m): 2

Especies acompañantes: *Quercus ilex*

Estado fitosanitario: Bueno

Localización (*): X: 442559
 Y: 4488362
* Localización aproximada, coordenadas UTM (huso 30 N ETRS 1989)

Grado de recubrimiento: 75-100

Superficie (m²): 35



Observaciones:

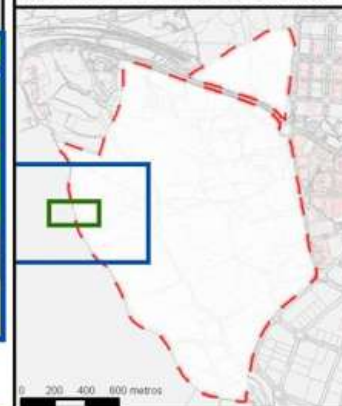
LEYENDA DEL PLAN PARCIAL:

-  DPH Arroyo Valdelacasa
-  RU
-  RCL
-  RCP
-  RCPPL
-  RCM
-  TC
-  AT M Valdelatas
-  ZV, Parque Central
-  ZV, Parques y Jardines
-  SUI
-  Equipamientos privado
-  EQ
-  Red Viaria
-  RV, Áreas de acompañamiento

Plano de detalle 1 PLAN PARCIAL DEL SECTOR S-1



SECTOR S-1 "LOS CARRILES"



Plano de detalle 2 SITUACIÓN SOBRE ORTOFOTOGRAFÍA DEL ELEMENTO



LEYENDA GENERAL

-  Extensión del plano de detalle 1
-  Extensión del plano de detalle 2
-  Límite del sector S-1
-  Agrupación de arbustos



Plano de situación ficha 2598

FICHAS DEL INVENTARIO DE PIES ARBÓREOS Y ARBUSTIVOS

Arbusto

Nº de ficha 2599
 Tipo de elemento: Arbusto individual
 Especie: *Rosa canina*
 Altura (m): 2
 Diámetro (m): 4,5

Localización (*): X: 443814
 Y: 4488362
* Localización aproximada, coordenadas UTM (huso 30 N ETRS 1989)

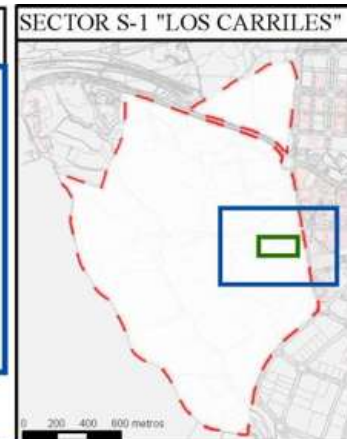
Estado fitosanitario: Bueno



Observaciones:

LEYENDA DEL PLAN PARCIAL:

- DPH Arroyo Valdelacasa
- RU
- RCL
- RCP
- RCPPPL
- RCM
- TC
- AT M Valdelatas
- ZV, Parque Central
- ZV, Parques y Jardines
- SUI
- Equipamientos privado
- EQ
- Red Viaria
- RV, Áreas de acompañamiento



Plano de detalle 2 SITUACIÓN SOBRE ORTOFOTOGRAFÍA DEL ELEMENTO



LEYENDA GENERAL

- Extensión del plano de detalle 1
- Extensión del plano de detalle 2
- Límite del sector S-1
- Árbol individual



Plano de situación ficha 2599

FICHAS DEL INVENTARIO DE PIES ARBÓREOS Y ARBUSTIVOS

Arbusto

Nº de ficha 2600
 Tipo de elemento: Agrupación de arbustos
 Especie: *Retama sphaerocarpa*
 Altura (m): 3
 Diámetro medio (m): 3

Especies acompañantes: No

Estado fitosanitario: Bueno

Localización (*):	X: 442587
	Y: 4488362
* Localización aproximada, coordenadas UTM (huso 30 N ETRS 1989)	

Grado de recubrimiento: 25-50

Superficie (m²): 54



Observaciones:

LEYENDA DEL PLAN PARCIAL:

- DPH Arroyo Valdelacasa
- RU
- RCL
- RCP
- RCPPL
- RCM
- TC
- AT M Valdelatas
- ZV, Parque Central
- ZV, Parques y Jardines
- SUI
- Equipamientos privado
- EQ
- Red Viaria
- RV, Áreas de acompañamiento



Plano de detalle 2 SITUACIÓN SOBRE ORTOFOTOGRAFÍA DEL ELEMENTO



LEYENDA GENERAL

- Extensión del plano de detalle 1
- Extensión del plano de detalle 2
- Límite del sector S-1
- Agrupación de arbustos



Plano de situación ficha 2600

FICHAS DEL INVENTARIO DE PIES ARBÓREOS Y ARBUSTIVOS

Árbol

Nº de ficha 2601
 Tipo de elemento: Árbol individual
 Especie: *Ulmus pumila*
 Altura (m): 4
 Perímetro (cm): 45
 Altura de la 1ª rama (m): 0.5
 Diámetro de copa (m): 3

Localización (*): X: 443946
 Y: 4488362
* Localización aproximada, coordenadas UTM (huso 30 N ETRS 1989)

Edad relativa: Joven

Estado fitosanitario: Bueno

Madera vista:	No	Copa terciada:	No
Huecos:	No	Ramas secas:	No
Inclinación:	No	Daños estructurales:	No

Plagas o enfermedades No



Observaciones:

LEYENDA DEL PLAN PARCIAL:

- DPH Arroyo Valdelacasa
- RU
- RCL
- RCP
- RCPPL
- RCM
- TC
- AT M Valdelatas
- ZV, Parque Central
- ZV, Parques y Jardines
- SUI
- Equipamientos privado
- EQ
- Red Viaria
- RV, Áreas de acompañamiento

Plano de detalle 1 PLAN PARCIAL DEL SECTOR S-1



SECTOR S-1 "LOS CARRILES"



Plano de detalle 2 SITUACIÓN SOBRE ORTOFOTOGRAFÍA DEL ELEMENTO



LEYENDA GENERAL

- Extensión del plano de detalle 1
- Extensión del plano de detalle 2
- Límite del sector S-1
- Árbol individual

Plano de situación ficha 2601

FICHAS DEL INVENTARIO DE PIES ARBÓREOS Y ARBUSTIVOS

Arbusto

Nº de ficha 2602
 Tipo de elemento: Arbusto individual
 Especie: *Quercus ilex*
 Altura (m): 2
 Diámetro (m): 1,5

Localización (*): X: 442710
 Y: 4488361
* Localización aproximada, coordenadas UTM (huso 30 N ETRS 1989)

Estado fitosanitario: Bueno



Observaciones:

LEYENDA DEL PLAN PARCIAL:

- DPH Arroyo Valdelacasa
- RU
- RCL
- RCP
- RCPPL
- RCM
- TC
- AT M Valdelatas
- ZV, Parque Central
- ZV, Parques y Jardines
- SUI
- Equipamientos privado
- EQ
- Red Viaria
- RV, Áreas de acompañamiento



Plano de detalle 2
SITUACIÓN SOBRE ORTOFOTOGRAFÍA DEL ELEMENTO



FICHAS DEL INVENTARIO DE PIES ARBÓREOS Y ARBUSTIVOS

Arbusto

Nº de ficha 2603
 Tipo de elemento: Arbusto individual
 Especie: *Rosa canina*
 Altura (m): 2,5
 Diámetro (m): 3

Localización (*): X: 443844
 Y: 4488361
* Localización aproximada, coordenadas UTM (huso 30 N ETRS 1989)

Estado fitosanitario: Bueno



Observaciones: Presencia de nido en las ramas

LEYENDA DEL PLAN PARCIAL:

-  DPH Arroyo Valdelacasa
-  RU
-  RCL
-  RCP
-  RCPPL
-  RCM
-  TC
-  AT M Valdelatas
-  ZV, Parque Central
-  ZV, Parques y Jardines
-  SUI
-  Equipamientos privado
-  EQ
-  Red Viaria
-  RV, Áreas de acompañamiento

Plano de detalle 1 PLAN PARCIAL DEL SECTOR S-1



SECTOR S-1 "LOS CARRILES"



Plano de detalle 2 SITUACIÓN SOBRE ORTOFOTOGRAFÍA DEL ELEMENTO



LEYENDA GENERAL

-  Extensión del plano de detalle 1
-  Extensión del plano de detalle 2
-  Límite del sector S-1
-  Árbol individual

Plano de situación ficha 2603

FICHAS DEL INVENTARIO DE PIES ARBÓREOS Y ARBUSTIVOS

Arbusto

Nº de ficha 2604
 Tipo de elemento: Arbusto individual
 Especie: *Quercus ilex*
 Altura (m): 3
 Diámetro (m): 3

Localización (*): X: 443808
 Y: 4488361
* Localización aproximada, coordenadas UTM (huso 30 N ETRS 1989)

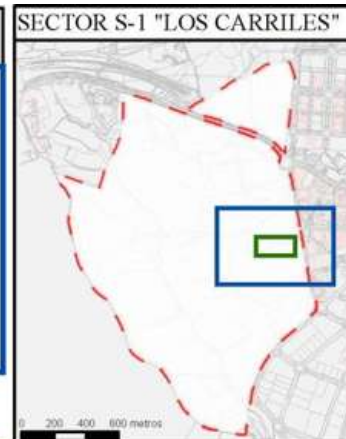
Estado fitosanitario: Bueno



Observaciones:

LEYENDA DEL PLAN PARCIAL:

- DPH Arroyo Valdelacasa
- RU
- RCL
- RCP
- RCPPL
- RCM
- TC
- AT M Valdelatas
- ZV, Parque Central
- ZV, Parques y Jardines
- SUI
- Equipamientos privado
- EQ
- Red Viaria
- RV, Áreas de acompañamiento



Plano de detalle 2
 SITUACIÓN SOBRE ORTOFOTOGRAFÍA DEL ELEMENTO



Plano de situación ficha 2604

FICHAS DEL INVENTARIO DE PIES ARBÓREOS Y ARBUSTIVOS

Arbusto

Nº de ficha 2605
 Tipo de elemento: Arbusto individual
 Especie: *Retama sphaerocarpa*
 Altura (m): 3,5
 Diámetro (m): 2

Localización (*): X: 443074
 Y: 4488360
* Localización aproximada, coordenadas UTM (huso 30 N ETRS 1989)

Estado fitosanitario: Bueno



Observaciones:

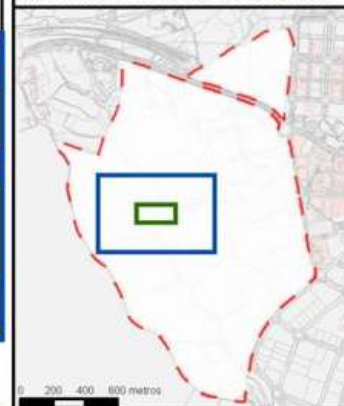
LEYENDA DEL PLAN PARCIAL:

- DPH Arroyo Valdelacasa
- RU
- RCL
- RCP
- RCPPL
- RCM
- TC
- AT M Valdelatas
- ZV, Parque Central
- ZV, Parques y Jardines
- SUI
- Equipamientos privado
- EQ
- Red Viaria
- RV, Áreas de acompañamiento

Plano de detalle 1 PLAN PARCIAL DEL SECTOR S-1



SECTOR S-1 "LOS CARRILES"



Plano de detalle 2 SITUACIÓN SOBRE ORTOFOTOGRAFÍA DEL ELEMENTO



LEYENDA GENERAL

- Extensión del plano de detalle 1
- Extensión del plano de detalle 2
- Límite del sector S-1
- Árbol individual

Plano de situación ficha 2605

FICHAS DEL INVENTARIO DE PIES ARBÓREOS Y ARBUSTIVOS

Arbusto

Nº de ficha 2606
 Tipo de elemento: Arbusto individual
 Especie: *Rosa canina*
 Altura (m): 2,5
 Diámetro (m): 2

Localización (*): X: 443550
 Y: 4488359
* Localización aproximada, coordenadas UTM (huso 30 N ETRS 1989)

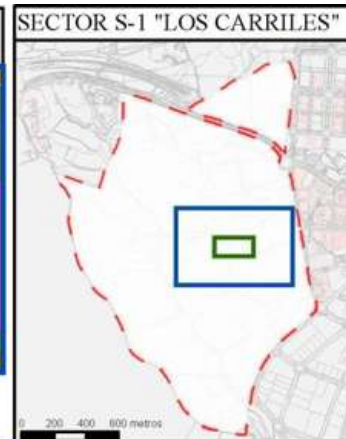
Estado fitosanitario: Bueno



Observaciones:

LEYENDA DEL PLAN PARCIAL:

- DPH Arroyo Valdelacasa
- RU
- RCL
- RCP
- RCPPL
- RCM
- TC
- AT M Valdelatas
- ZV, Parque Central
- ZV, Parques y Jardines
- SUI
- Equipamiento privado
- EQ
- Red Viaria
- RV, Áreas de acompañamiento



Plano de detalle 2
 SITUACIÓN SOBRE ORTOFOTOGRAFÍA DEL ELEMENTO



FICHAS DEL INVENTARIO DE PIES ARBÓREOS Y ARBUSTIVOS

Árbol

Nº de ficha 2607
 Tipo de elemento: Árbol individual
 Especie: *Quercus ilex*
 Altura (m): 10
 Perímetro (cm): 171
 Altura de la 1ª rama (m): 1.8
 Diámetro de copa (m): 10

Localización (*): X: 442573
 Y: 4488359
* Localización aproximada, coordenadas UTM (huso 30 N ETRS 1989)

Edad relativa: Maduro

Estado fitosanitario: Bueno
 Madera vista: No Copa terciada: No
 Huecos: No Ramas secas: No
 Inclinación: No Daños estructurales: No

Plagas o enfermedades No

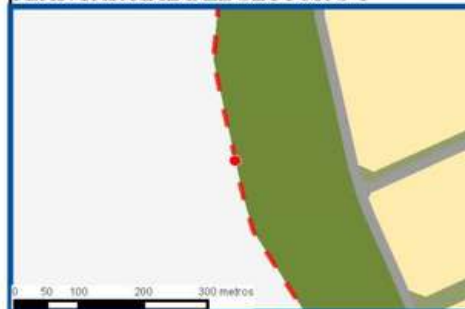


Observaciones:

LEYENDA DEL PLAN PARCIAL:

-  DPH Arroyo Valdelacasa
-  RU
-  RCL
-  RCP
-  RCPPL
-  RCM
-  TC
-  AT M Valdelatas
-  ZV, Parque Central
-  ZV, Parques y Jardines
-  SUI
-  Equipamientos privado
-  EQ
-  Red Viaria
-  RV, Áreas de acompañamiento

Plano de detalle 1 PLAN PARCIAL DEL SECTOR S-1



SECTOR S-1 "LOS CARRILES"



Plano de detalle 2 SITUACIÓN SOBRE ORTOFOTOGRAFÍA DEL ELEMENTO



LEYENDA GENERAL

-  Extensión del plano de detalle 1
-  Extensión del plano de detalle 2
-  Límite del sector S-1
-  Árbol individual



Plano de situación ficha 2607

FICHAS DEL INVENTARIO DE PIES ARBÓREOS Y ARBUSTIVOS

Arbusto

Nº de ficha 2608
 Tipo de elemento: Arbusto individual
 Especie: *Quercus ilex*
 Altura (m): 2,5
 Diámetro (m): 2

Localización (*): X: 442901
 Y: 4488357
* Localización aproximada, coordenadas UTM (huso 30 N ETRS 1989)

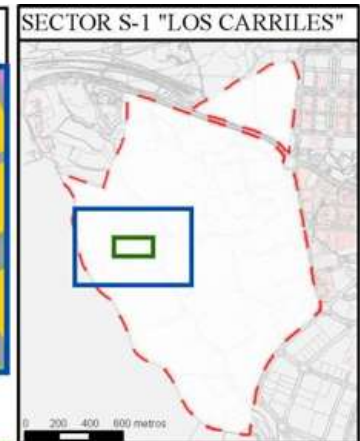
Estado fitosanitario: Bueno



Observaciones:

LEYENDA DEL PLAN PARCIAL:

- DPH Arroyo Valdelacasa
- RU
- RCL
- RCP
- RCPPL
- RCM
- TC
- AT M Valdelatas
- ZV, Parque Central
- ZV, Parques y Jardines
- SUI
- Equipamientos privado
- EQ
- Red Viaria
- RV, Áreas de acompañamiento



**Plano de detalle 2
SITUACIÓN SOBRE ORTOFOTOGRAFÍA DEL ELEMENTO**



FICHAS DEL INVENTARIO DE PIES ARBÓREOS Y ARBUSTIVOS

Arbusto

Nº de ficha 2609
 Tipo de elemento: Arbusto individual
 Especie: *Quercus ilex*
 Altura (m): 2
 Diámetro (m): 2,5

Localización (*): X: 442922
 Y: 4488357
* Localización aproximada, coordenadas UTM (huso 30 N ETRS 1989)

Estado fitosanitario: Bueno



Observaciones:

LEYENDA DEL PLAN PARCIAL:

- DPH Arroyo Valdelacasa
- RU
- RCL
- RCP
- RCPPL
- RCM
- TC
- AT M Valdelatas
- ZV, Parque Central
- ZV, Parques y Jardines
- SUI
- Equipamientos privado
- EQ
- Red Viaria
- RV, Áreas de acompañamiento



Plano de detalle 2 SITUACIÓN SOBRE ORTOFOTOGRAFÍA DEL ELEMENTO



LEYENDA GENERAL

- Extensión del plano de detalle 1
- Extensión del plano de detalle 2
- Límite del sector S-1
- Árbol individual

Plano de situación ficha 2609

FICHAS DEL INVENTARIO DE PIES ARBÓREOS Y ARBUSTIVOS

Arbusto

Nº de ficha 2610
 Tipo de elemento: Arbusto individual
 Especie: *Rosa canina*
 Altura (m): 3
 Diámetro (m): 2

Localización (*):	X: 443849
* Localización aproximada, coordenadas UTM (huso 30 N ETRS 1989)	Y: 4488355

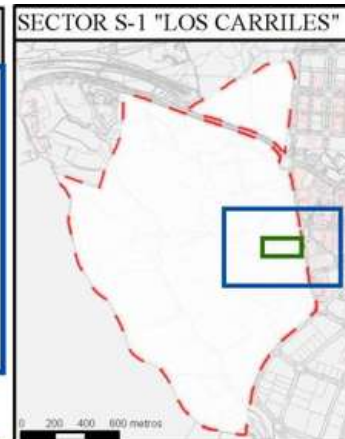
Estado fitosanitario: Bueno



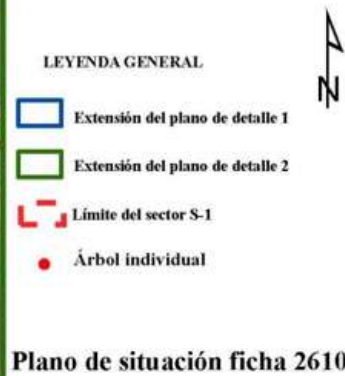
Observaciones:

LEYENDA DEL PLAN PARCIAL:

- DPH Arroyo Valdelacasa
- RU
- RCL
- RCP
- RCPPL
- RCM
- TC
- AT M Valdelatas
- ZV, Parque Central
- ZV, Parques y Jardines
- SUI
- Equipamientos privado
- EQ
- Red Viaria
- RV, Áreas de acompañamiento



**Plano de detalle 2
SITUACIÓN SOBRE ORTOFOTOGRAFÍA DEL ELEMENTO**



FICHAS DEL INVENTARIO DE PIES ARBÓREOS Y ARBUSTIVOS

Árbol

Nº de ficha 2611
 Tipo de elemento: Árbol individual
 Especie: *Quercus ilex*
 Altura (m): 8
 Perímetro (cm): 120
 Altura de la 1ª rama (m): 1.3
 Diámetro de copa (m): 5.5

Localización (*): X: 442578
 Y: 4488355
* Localización aproximada, coordenadas UTM (huso 30 N ETRS 1989)

Edad relativa: Maduro

Estado fitosanitario: Bueno
 Madera vista: Si Copa terciada: No
 Huecos: No Ramas secas: No
 Inclinación: No Daños estructurales: No

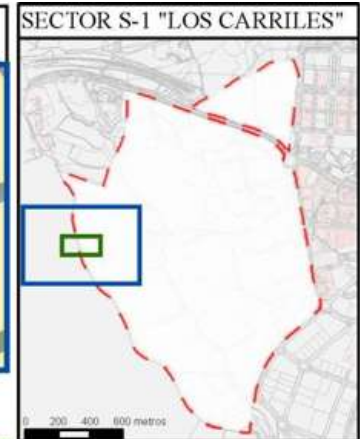
Plagas o enfermedades No



Observaciones:

LEYENDA DEL PLAN PARCIAL:

- DPH Arroyo Valdelacasa
- RU
- RCL
- RCP
- RCPPL
- RCM
- TC
- AT M Valdelatas
- ZV, Parque Central
- ZV, Parques y Jardines
- SUI
- Equipamientos privado
- EQ
- Red Viaria
- RV, Áreas de acompañamiento



**Plano de detalle 2
 SITUACIÓN SOBRE ORTOFOTOGRAFÍA DEL ELEMENTO**



FICHAS DEL INVENTARIO DE PIES ARBÓREOS Y ARBUSTIVOS

Arbusto

Nº de ficha 2612
 Tipo de elemento: Arbusto individual
 Especie: *Rosa canina*
 Altura (m): 2
 Diámetro (m): 1,5

Localización (*): X: 443878
 Y: 4488355
* Localización aproximada, coordenadas UTM (huso 30 N ETRS 1989)

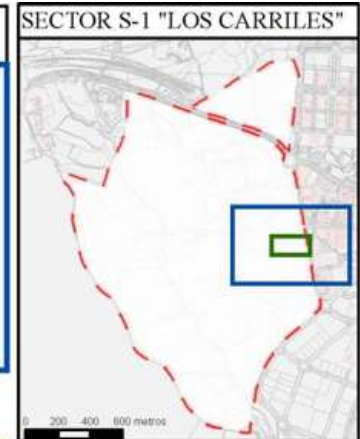
Estado fitosanitario: Bueno



Observaciones:

LEYENDA DEL PLAN PARCIAL:

- DPH Arroyo Valdelacasa
- RU
- RCL
- RCP
- RCPPL
- RCM
- TC
- AT M Valdelatas
- ZV, Parque Central
- ZV, Parques y Jardines
- SUI
- Equipamientos privado
- EQ
- Red Viaria
- RV, Áreas de acompañamiento



Plano de detalle 2
 SITUACIÓN SOBRE ORTOFOTOGRAFÍA DEL ELEMENTO



FICHAS DEL INVENTARIO DE PIES ARBÓREOS Y ARBUSTIVOS

Árbol

Nº de ficha 2613
 Tipo de elemento: Agrupación de brotes de cepa
 Especie: *Quercus ilex*
 Altura media (m): 6
 Perímetro medio (cm): 48
 Altura de la 1ª rama (m): 0.9
 Diámetro de copa medio (5

Localización (*): X: 442884
 Y: 4488355
* Localización aproximada, coordenadas UTM (huso 30 N ETRS 1989)

Edad relativa: Joven

Estado fitosanitario:

Bueno

Madera vista: No Copa terciada: No
 Huecos: No Ramas secas: No
 Inclinación: No Daños estructurales: No

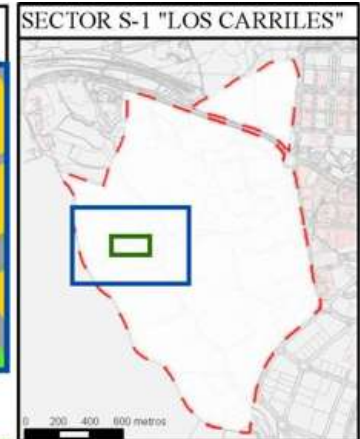
Plagas o enfermedades No



Observaciones:

LEYENDA DEL PLAN PARCIAL:

- DPH Arroyo Valdelacasa
- RU
- RCL
- RCP
- RCPPL
- RCM
- TC
- AT M Valdelatas
- ZV, Parque Central
- ZV, Parques y Jardines
- SUI
- Equipamientos privado
- EQ
- Red Viaria
- RV, Áreas de acompañamiento



Plano de detalle 2
 SITUACIÓN SOBRE ORTOFOTOGRAFÍA DEL ELEMENTO



LEYENDA GENERAL

- Extensión del plano de detalle 1
- Extensión del plano de detalle 2
- Límite del sector S-1
- Árbol individual



Plano de situación ficha 2613

FICHAS DEL INVENTARIO DE PIES ARBÓREOS Y ARBUSTIVOS

Árbol

Nº de ficha 2614
 Tipo de elemento: Árbol individual
 Especie: *Quercus ilex*
 Altura (m): 11
 Perímetro (cm): 126
 Altura de la 1ª rama (m): 1.5
 Diámetro de copa (m): 8

Localización (*): X: 442605
 Y: 4488354
* Localización aproximada, coordenadas UTM (huso 30 N ETRS 1989)

Edad relativa: Maduro

Estado fitosanitario: Bueno
 Madera vista: No Copa terciada: No
 Huecos: No Ramas secas: No
 Inclinación: No Daños estructurales: No

Plagas o enfermedades No



Observaciones:

LEYENDA DEL PLAN PARCIAL:

- DPH Arroyo Valdelacasa
- RU
- RCL
- RCP
- RCPPL
- RCM
- TC
- AT M Valdelatas
- ZV, Parque Central
- ZV, Parques y Jardines
- SUI
- Equipamientos privado
- EQ
- Red Viaria
- RV, Áreas de acompañamiento

Plano de detalle 1 PLAN PARCIAL DEL SECTOR S-1



SECTOR S-1 "LOS CARRILES"



Plano de detalle 2 SITUACIÓN SOBRE ORTOFOTOGRAFÍA DEL ELEMENTO



LEYENDA GENERAL

- Extensión del plano de detalle 1
- Extensión del plano de detalle 2
- Límite del sector S-1
- Árbol individual



Plano de situación ficha 2614

FICHAS DEL INVENTARIO DE PIES ARBÓREOS Y ARBUSTIVOS

Árbol

Nº de ficha 2615
 Tipo de elemento: Árbol individual
 Especie: *Crataegus monogyna*
 Altura (m): 5
 Perímetro (cm): 140
 Altura de la 1ª rama (m): 0
 Diámetro de copa (m): 5.5

Localización (*): X: 443094
 Y: 4488354
* Localización aproximada, coordenadas UTM (huso 30 N ETRS 1989)

Edad relativa: Joven

Estado fitosanitario: Bueno
 Madera vista: No Copa terciada: No
 Huecos: No Ramas secas: No
 Inclinación: No Daños estructurales: No

Plagas o enfermedades No



Observaciones:

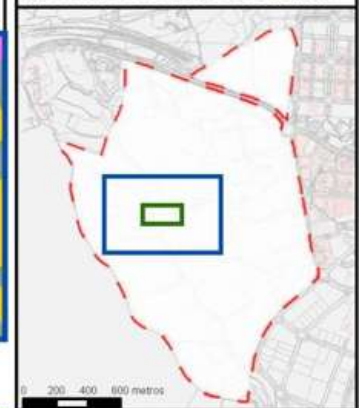
LEYENDA DEL PLAN PARCIAL:

- DPH Arroyo Valdelacasa
- RU
- RCL
- RCP
- RCPPL
- RCM
- TC
- AT M Valdelatas
- ZV, Parque Central
- ZV, Parques y Jardines
- SUI
- Equipamientos privado
- EQ
- Red Viaria
- RV, Áreas de acompañamiento

Plano de detalle 1 PLAN PARCIAL DEL SECTOR S-1



SECTOR S-1 "LOS CARRILES"



Plano de detalle 2 SITUACIÓN SOBRE ORTOFOTOGRAFÍA DEL ELEMENTO



LEYENDA GENERAL

- Extensión del plano de detalle 1
- Extensión del plano de detalle 2
- Límite del sector S-1
- Árbol individual



Plano de situación ficha 2615

Plan Parcial del Sector S-1 "Los Carriles"

Anexo VIII. Inventario de pies arbóreos y arbustivos

Noviembre de 2017

FICHAS DEL INVENTARIO DE PIES ARBÓREOS Y ARBUSTIVOS

Árbol

Nº de ficha 2616
 Tipo de elemento: Agrupación de brotes de cepa
 Especie: *Quercus ilex*
 Altura media (m): 6
 Perímetro medio (cm): 35
 Altura de la 1ª rama (m): 1.5
 Diámetro de copa medio (4

Localización (*): X: 442560
 Y: 4488354
* Localización aproximada, coordenadas UTM (huso 30 N ETRS 1989)

Edad relativa: Joven

Estado fitosanitario:

Bueno

Madera vista: No Copa terciada: No
 Huecos: No Ramas secas: No
 Inclinación: No Daños estructurales: No

Plagas o enfermedades No

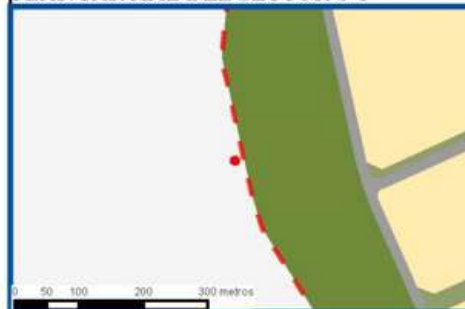


Observaciones:

LEYENDA DEL PLAN PARCIAL:

-  DPH Arroyo Valdelacasa
-  RU
-  RCL
-  RCP
-  RCPPL
-  RCM
-  TC
-  AT M Valdelatas
-  ZV, Parque Central
-  ZV, Parques y Jardines
-  SUI
-  Equipamientos privado
-  EQ
-  Red Viaria
-  RV, Áreas de acompañamiento

Plano de detalle 1 PLAN PARCIAL DEL SECTOR S-1



SECTOR S-1 "LOS CARRILES"



Plano de detalle 2 SITUACIÓN SOBRE ORTOFOTOGRAFÍA DEL ELEMENTO



LEYENDA GENERAL

-  Extensión del plano de detalle 1
-  Extensión del plano de detalle 2
-  Límite del sector S-1
-  Árbol individual



Plano de situación ficha 2616

Plan Parcial del Sector S-1 "Los Carriles"

Anexo VIII. Inventario de pies arbóreos y arbustivos

FICHAS DEL INVENTARIO DE PIES ARBÓREOS Y ARBUSTIVOS

Arbusto

Nº de ficha 2617
 Tipo de elemento: Agrupaciones tupidas y setos
 Especie: *Rubus ulmifolius*
 Altura (m): 2,5
 Ancho (m): 6

Localización (*):
 X: 443081
 Y: 4488354
* Localización aproximada, coordenadas UTM (huso 30 N ETRS 1989)

Superficie (m²): 135

Especies acompañantes: Rosa canina

Estado fitosanitario: Bueno



Observaciones:

LEYENDA DEL PLAN PARCIAL:

- DPH Arroyo Valdelacasa
- RU
- RCL
- RCP
- RCPPL
- RCM
- TC
- AT M Valdelatas
- ZV, Parque Central
- ZV, Parques y Jardines
- SUI
- Equipamientos privado
- EQ
- Red Viaria
- RV, Áreas de acompañamiento



Plano de detalle 2
 SITUACIÓN SOBRE ORTOFOTOGRAFÍA DEL ELEMENTO



LEYENDA GENERAL

- Extensión del plano de detalle 1
- Extensión del plano de detalle 2
- Límite del sector S-1
- Agrupación de arbustos

Plano de situación ficha 2617

FICHAS DEL INVENTARIO DE PIES ARBÓREOS Y ARBUSTIVOS

Arbusto

Nº de ficha 2618
 Tipo de elemento: Arbusto individual
 Especie: *Quercus ilex*
 Altura (m): 3,5
 Diámetro (m): 4,5

Localización (*): X: 442810
 Y: 4488354
* Localización aproximada, coordenadas UTM (huso 30 N ETRS 1989)

Estado fitosanitario: Bueno

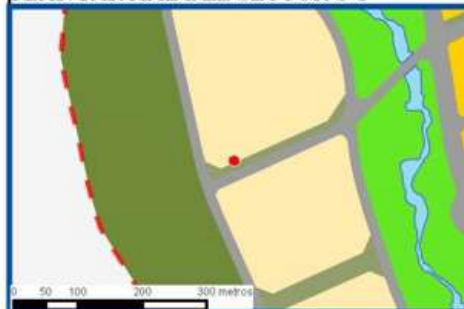


Observaciones:

LEYENDA DEL PLAN PARCIAL:

-  DPH Arroyo Valdelacasa
-  RU
-  RCL
-  RCP
-  RCPPL
-  RCM
-  TC
-  AT M Valdelatas
-  ZV, Parque Central
-  ZV, Parques y Jardines
-  SUI
-  Equipamientos privado
-  EQ
-  Red Viaria
-  RV, Áreas de acompañamiento

Plano de detalle 1 PLAN PARCIAL DEL SECTOR S-1



SECTOR S-1 "LOS CARRILES"



Plano de detalle 2 SITUACIÓN SOBRE ORTOFOTOGRAFÍA DEL ELEMENTO



LEYENDA GENERAL

-  Extensión del plano de detalle 1
-  Extensión del plano de detalle 2
-  Límite del sector S-1
-  Árbol individual



Plano de situación ficha 2618

FICHAS DEL INVENTARIO DE PIES ARBÓREOS Y ARBUSTIVOS

Arbusto

Nº de ficha 2619
 Tipo de elemento: Arbusto individual
 Especie: *Quercus ilex*
 Altura (m): 4,5
 Diámetro (m): 3

Localización (*):	X: 442990
* Localización aproximada, coordenadas UTM (huso 30 N ETRS 1989)	Y: 4488354

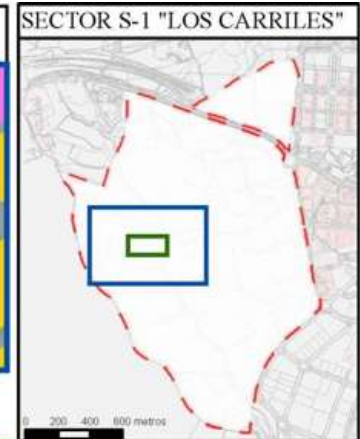
Estado fitosanitario: Bueno



Observaciones:

LEYENDA DEL PLAN PARCIAL:

- DPH Arroyo Valdelacasa
- RU
- RCL
- RCP
- RCPPL
- RCM
- TC
- AT M Valdelatas
- ZV, Parque Central
- ZV, Parques y Jardines
- SUI
- Equipamientos privado
- EQ
- Red Viaria
- RV, Áreas de acompañamiento



Plano de detalle 2
SITUACIÓN SOBRE ORTOFOTOGRAFÍA DEL ELEMENTO



FICHAS DEL INVENTARIO DE PIES ARBÓREOS Y ARBUSTIVOS

Arbusto

Nº de ficha 2620
 Tipo de elemento: Arbusto individual
 Especie: *Quercus ilex*
 Altura (m): 3,5
 Diámetro (m): 4,5

Localización (*): X: 443618
 Y: 4488353
* Localización aproximada, coordenadas UTM (huso 30 N ETRS 1989)

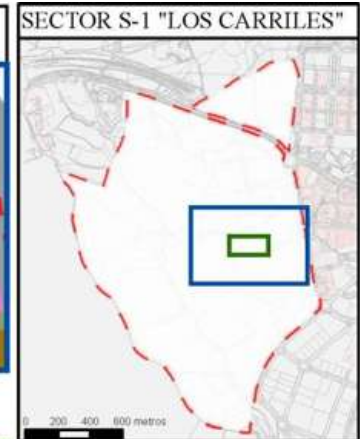
Estado fitosanitario: Bueno



Observaciones:

LEYENDA DEL PLAN PARCIAL:

- DPH Arroyo Valdelacasa
- RU
- RCL
- RCP
- RCPPL
- RCM
- TC
- AT M Valdelatas
- ZV, Parque Central
- ZV, Parques y Jardines
- SUI
- Equipamientos privado
- EQ
- Red Viaria
- RV, Áreas de acompañamiento



Plano de detalle 2
SITUACIÓN SOBRE ORTOFOTOGRAFÍA DEL ELEMENTO



FICHAS DEL INVENTARIO DE PIES ARBÓREOS Y ARBUSTIVOS

Arbusto

Nº de ficha 2621
 Tipo de elemento: Arbusto individual
 Especie: *Quercus ilex*
 Altura (m): 2,5
 Diámetro (m): 2

Localización (*):	X: 442580
* Localización aproximada, coordenadas UTM (huso 30 N ETRS 1989)	Y: 4488352

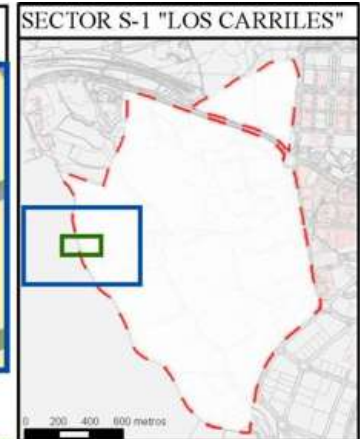
Estado fitosanitario: Bueno



Observaciones:

LEYENDA DEL PLAN PARCIAL:

- DPH Arroyo Valdelacasa
- RU
- RCL
- RCP
- RCPPL
- RCM
- TC
- AT M Valdelatas
- ZV, Parque Central
- ZV, Parques y Jardines
- SUI
- Equipamientos privado
- EQ
- Red Viaria
- RV, Áreas de acompañamiento



Plano de detalle 2 SITUACIÓN SOBRE ORTOFOTOGRAFÍA DEL ELEMENTO



LEYENDA GENERAL

- Extensión del plano de detalle 1
- Extensión del plano de detalle 2
- Límite del sector S-1
- Árbol individual



Plano de situación ficha 2621

FICHAS DEL INVENTARIO DE PIES ARBÓREOS Y ARBUSTIVOS

Árbol

Nº de ficha 2622
 Tipo de elemento: Árbol individual
 Especie: *Prunus dulcis*
 Altura (m): 8
 Perímetro (cm): 95
 Altura de la 1ª rama (m): 0.3
 Diámetro de copa (m): 4.5

Localización (*): X: 443793
 Y: 4488352
* Localización aproximada, coordenadas UTM (huso 30 N ETRS 1989)

Edad relativa: Joven

Estado fitosanitario: Bueno
 Madera vista: No Copa terciada: No
 Huecos: No Ramas secas: No
 Inclinación: No Daños estructurales: No

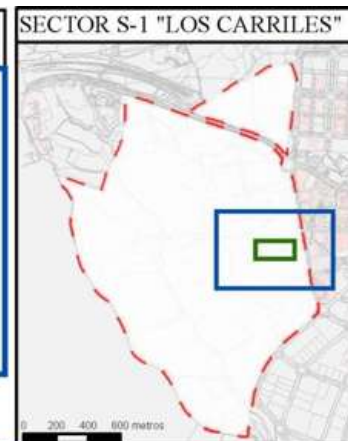
Plagas o enfermedades No




Observaciones:

LEYENDA DEL PLAN PARCIAL:

- DPH Arroyo Valdelacasa
- RU
- RCL
- RCP
- RCPPL
- RCM
- TC
- AT M Valdelatas
- ZV, Parque Central
- ZV, Parques y Jardines
- SUI
- Equipamientos privado
- EQ
- Red Viaria
- RV, Áreas de acompañamiento



**Plano de detalle 2
SITUACIÓN SOBRE ORTOFOTOGRAFÍA DEL ELEMENTO**



FICHAS DEL INVENTARIO DE PIES ARBÓREOS Y ARBUSTIVOS

Arbusto

Nº de ficha 2623
 Tipo de elemento: Arbusto individual
 Especie: *Quercus ilex*
 Altura (m): 2,5
 Diámetro (m): 3

Localización (*):	X: 442979
* Localización aproximada, coordenadas UTM (huso 30 N ETRS 1989)	Y: 4488351

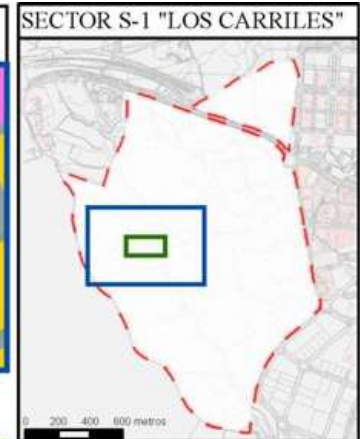
Estado fitosanitario: Bueno



Observaciones:

LEYENDA DEL PLAN PARCIAL:

- DPH Arroyo Valdelacasa
- RU
- RCL
- RCP
- RCPPL
- RCM
- TC
- AT M Valdelatas
- ZV, Parque Central
- ZV, Parques y Jardines
- SUI
- Equipamientos privado
- EQ
- Red Viaria
- RV, Áreas de acompañamiento



**Plano de detalle 2
SITUACIÓN SOBRE ORTOFOTOGRAFÍA DEL ELEMENTO**



FICHAS DEL INVENTARIO DE PIES ARBÓREOS Y ARBUSTIVOS

Árbol

Nº de ficha 2624
 Tipo de elemento: Árbol individual
 Especie: *Quercus ilex*
 Altura (m): 5
 Perímetro (cm): 72
 Altura de la 1ª rama (m): 1.3
 Diámetro de copa (m): 3.5

Localización (*): X: 442887
 Y: 4488351
* Localización aproximada, coordenadas UTM (huso 30 N ETRS 1989)

Edad relativa: Joven

Estado fitosanitario: Bueno
 Madera vista: No Copa terciada: No
 Huecos: No Ramas secas: No
 Inclinación: No Daños estructurales: No

Plagas o enfermedades No



Observaciones:

LEYENDA DEL PLAN PARCIAL:

- DPH Arroyo Valdelacasa
- RU
- RCL
- RCP
- RCPPL
- RCM
- TC
- AT M Valdelatas
- ZV, Parque Central
- ZV, Parques y Jardines
- SUI
- Equipamientos privado
- EQ
- Red Viaria
- RV, Áreas de acompañamiento



Plano de detalle 2 SITUACIÓN SOBRE ORTOFOTOGRAFÍA DEL ELEMENTO



LEYENDA GENERAL

- Extensión del plano de detalle 1
- Extensión del plano de detalle 2
- Límite del sector S-1
- Árbol individual

Plano de situación ficha 2624

FICHAS DEL INVENTARIO DE PIES ARBÓREOS Y ARBUSTIVOS

Arbusto

Nº de ficha 2625
 Tipo de elemento: Arbusto individual
 Especie: *Rosa canina*
 Altura (m): 2,5
 Diámetro (m): 2,5

Localización (*): X: 442676
 Y: 4488350
* Localización aproximada, coordenadas UTM (huso 30 N ETRS 1989)

Estado fitosanitario: Bueno

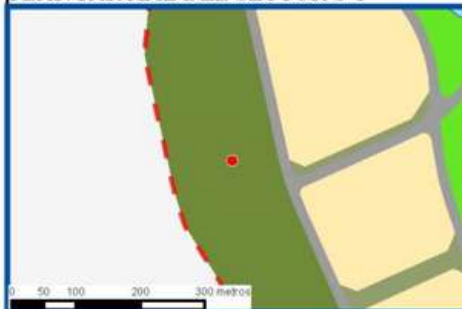


Observaciones:

LEYENDA DEL PLAN PARCIAL:

-  DPH Arroyo Valdelacasa
-  RU
-  RCL
-  RCP
-  RCPPL
-  RCM
-  TC
-  AT M Valdelatas
-  ZV, Parque Central
-  ZV, Parques y Jardines
-  SUI
-  Equipamientos privado
-  EQ
-  Red Viaria
-  RV, Áreas de acompañamiento

Plano de detalle 1 PLAN PARCIAL DEL SECTOR S-1



SECTOR S-1 "LOS CARRILES"



Plano de detalle 2 SITUACIÓN SOBRE ORTOFOTOGRAFÍA DEL ELEMENTO



LEYENDA GENERAL

-  Extensión del plano de detalle 1
-  Extensión del plano de detalle 2
-  Límite del sector S-1
-  Árbol individual



Plano de situación ficha 2625

FICHAS DEL INVENTARIO DE PIES ARBÓREOS Y ARBUSTIVOS

Árbol

Nº de ficha 2626
 Tipo de elemento: Árbol individual
 Especie: *Quercus ilex*
 Altura (m): 2
 Perímetro (cm): 28
 Altura de la 1ª rama (m): 0.3
 Diámetro de copa (m): 1.5

Localización (*): X: 442892
 Y: 4488350
* Localización aproximada, coordenadas UTM (huso 30 N ETRS 1989)

Edad relativa: Joven

Estado fitosanitario: Bueno
 Madera vista: No Copa terciada: No
 Huecos: No Ramas secas: No
 Inclinación: No Daños estructurales: No

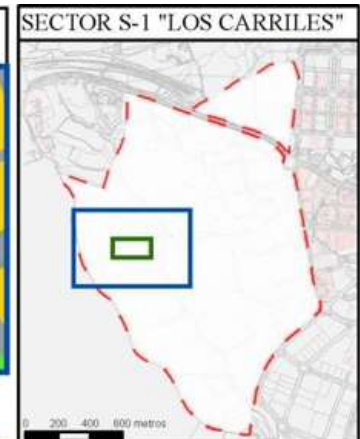
Plagas o enfermedades No



Observaciones:

LEYENDA DEL PLAN PARCIAL:

- DPH Arroyo Valdelacasa
- RU
- RCL
- RCP
- RCPPL
- RCM
- TC
- AT M Valdelatas
- ZV, Parque Central
- ZV, Parques y Jardines
- SUI
- Equipamientos privado
- EQ
- Red Viaria
- RV, Áreas de acompañamiento



**Plano de detalle 2
 SITUACIÓN SOBRE ORTOFOTOGRAFÍA DEL ELEMENTO**



FICHAS DEL INVENTARIO DE PIES ARBÓREOS Y ARBUSTIVOS

Arbusto

Nº de ficha 2627
 Tipo de elemento: Agrupación de arbustos
 Especie: *Retama sphaerocarpa*
 Altura (m): 3
 Diámetro medio (m): 3,5
 Especies acompañantes: No

Localización (*): X: 442952
 Y: 4488350
* Localización aproximada, coordenadas UTM (huso 30 N ETRS 1989)

Grado de recubrimiento: 75-100
 Superficie (m²): 155

Estado fitosanitario: Bueno



Observaciones:

LEYENDA DEL PLAN PARCIAL:

- DPH Arroyo Valdelacasa
- RU
- RCL
- RCP
- RCPPL
- RCM
- TC
- AT M Valdelatas
- ZV, Parque Central
- ZV, Parques y Jardines
- SUI
- Equipamientos privado
- EQ
- Red Viaria
- RV, Áreas de acompañamiento



Plano de detalle 2
 SITUACIÓN SOBRE ORTOFOTOGRAFÍA DEL ELEMENTO



FICHAS DEL INVENTARIO DE PIES ARBÓREOS Y ARBUSTIVOS

Arbusto

Nº de ficha 2628
 Tipo de elemento: Arbusto individual
 Especie: *Quercus ilex*
 Altura (m): 4
 Diámetro (m): 7,5

Localización (*): X: 442796
 Y: 4488349
* Localización aproximada, coordenadas UTM (huso 30 N ETRS 1989)

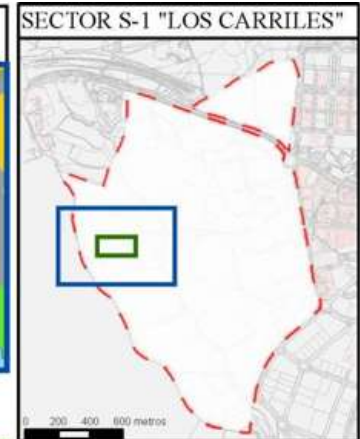
Estado fitosanitario: Bueno



Observaciones:

LEYENDA DEL PLAN PARCIAL:

- DPH Arroyo Valdelacasa
- RU
- RCL
- RCP
- RCPPL
- RCM
- TC
- AT M Valdelatas
- ZV, Parque Central
- ZV, Parques y Jardines
- SUI
- Equipamiento privado
- EQ
- Red Viaria
- RV, Áreas de acompañamiento



Plano de detalle 2
 SITUACIÓN SOBRE ORTOFOTOGRAFÍA DEL ELEMENTO



FICHAS DEL INVENTARIO DE PIES ARBÓREOS Y ARBUSTIVOS

Arbusto

Nº de ficha 2629
 Tipo de elemento: Agrupación de arbustos
 Especie: *Quercus ilex*
 Altura (m): 2
 Diámetro medio (m): 1,5

Especies acompañantes: Lavandula stoechas, Artemisia

Estado fitosanitario: Bueno

Localización (*): X: 442875
 Y: 4488349
* Localización aproximada, coordenadas UTM (huso 30 N ETRS 1989)

Grado de recubrimiento: 0-25
 Superficie (m²): 110



Observaciones:

LEYENDA DEL PLAN PARCIAL:

- DPH Arroyo Valdelacasa
- RU
- RCL
- RCP
- RCPPL
- RCM
- TC
- AT M Valdelatas
- ZV, Parque Central
- ZV, Parques y Jardines
- SUI
- Equipamientos privado
- EQ
- Red Viaria
- RV, Áreas de acompañamiento



Plano de detalle 2 SITUACIÓN SOBRE ORTOFOTOGRAFÍA DEL ELEMENTO



LEYENDA GENERAL

- Extensión del plano de detalle 1
- Extensión del plano de detalle 2
- Límite del sector S-1
- Agrupación de arbustos

Plano de situación ficha 2629

FICHAS DEL INVENTARIO DE PIES ARBÓREOS Y ARBUSTIVOS

Arbusto

Nº de ficha 2630
 Tipo de elemento: Arbusto individual
 Especie: *Quercus ilex*
 Altura (m): 2,5
 Diámetro (m): 4

Localización (*):	X: 442896
* Localización aproximada, coordenadas UTM (huso 30 N ETRS 1989)	Y: 4488349

Estado fitosanitario: Bueno



Observaciones:

LEYENDA DEL PLAN PARCIAL:

-  DPH Arroyo Valdelacasa
-  RU
-  RCL
-  RCP
-  RCPPL
-  RCM
-  TC
-  AT M Valdelatas
-  ZV, Parque Central
-  ZV, Parques y Jardines
-  SUI
-  Equipamientos privado
-  EQ
-  Red Viaria
-  RV, Áreas de acompañamiento

Plano de detalle 1 PLAN PARCIAL DEL SECTOR S-1



SECTOR S-1 "LOS CARRILES"



Plano de detalle 2 SITUACIÓN SOBRE ORTOFOTOGRAFÍA DEL ELEMENTO



LEYENDA GENERAL

-  Extensión del plano de detalle 1
-  Extensión del plano de detalle 2
-  Límite del sector S-1
-  Árbol individual



Plano de situación ficha 2630

FICHAS DEL INVENTARIO DE PIES ARBÓREOS Y ARBUSTIVOS

Arbusto

Nº de ficha 2631
 Tipo de elemento: Arbusto individual
 Especie: *Rosa canina*
 Altura (m): 2,5
 Diámetro (m): 3,5

Localización (*): X: 443775
 Y: 4488349
* Localización aproximada, coordenadas UTM (huso 30 N ETRS 1989)

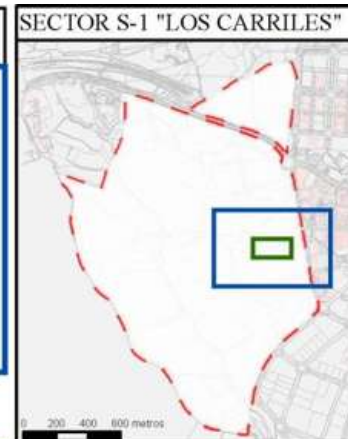
Estado fitosanitario: Bueno




Observaciones:

LEYENDA DEL PLAN PARCIAL:

- DPH Arroyo Valdelacasa
- RU
- RCL
- RCP
- RCPPL
- RCM
- TC
- AT M Valdelatas
- ZV, Parque Central
- ZV, Parques y Jardines
- SUI
- Equipamientos privado
- EQ
- Red Viaria
- RV, Áreas de acompañamiento



Plano de detalle 2
 SITUACIÓN SOBRE ORTOFOTOGRAFÍA DEL ELEMENTO



Plano de situación ficha 2631

FICHAS DEL INVENTARIO DE PIES ARBÓREOS Y ARBUSTIVOS

Arbusto

Nº de ficha 2632
 Tipo de elemento: Arbusto individual
 Especie: *Quercus ilex*
 Altura (m): 4
 Diámetro (m): 5

Localización (*): X: 442939
 Y: 4488348
* Localización aproximada, coordenadas UTM (huso 30 N ETRS 1989)

Estado fitosanitario: Bueno



Observaciones:

LEYENDA DEL PLAN PARCIAL:

-  DPH Arroyo Valdelacasa
-  RU
-  RCL
-  RCP
-  RCPPL
-  RCM
-  TC
-  AT M Valdelatas
-  ZV, Parque Central
-  ZV, Parques y Jardines
-  SUI
-  Equipamientos privado
-  EQ
-  Red Viaria
-  RV, Áreas de acompañamiento

Plano de detalle 1 PLAN PARCIAL DEL SECTOR S-1



SECTOR S-1 "LOS CARRILES"



Plano de detalle 2 SITUACIÓN SOBRE ORTOFOTOGRAFÍA DEL ELEMENTO



LEYENDA GENERAL

-  Extensión del plano de detalle 1
-  Extensión del plano de detalle 2
-  Límite del sector S-1
-  Árbol individual



Plano de situación ficha 2632

FICHAS DEL INVENTARIO DE PIES ARBÓREOS Y ARBUSTIVOS

Arbusto

Nº de ficha 2633
 Tipo de elemento: Arbusto individual
 Especie: *Rosa canina*
 Altura (m): 1,5
 Diámetro (m): 1,5

Localización (*):	X: 443807
* Localización aproximada, coordenadas UTM (huso 30 N ETRS 1989)	Y: 4488347

Estado fitosanitario: Bueno



Observaciones:

- LEYENDA DEL PLAN PARCIAL:**
- DPH Arroyo Valdelacasa
 - RU
 - RCL
 - RCP
 - RCPPL
 - RCM
 - TC
 - AT M Valdelatas
 - ZV, Parque Central
 - ZV, Parques y Jardines
 - SUI
 - Equipamientos privado
 - EQ
 - Red Viaria
 - RV, Áreas de acompañamiento



**Plano de detalle 2
SITUACIÓN SOBRE ORTOFOTOGRAFÍA DEL ELEMENTO**



- LEYENDA GENERAL**
- Extensión del plano de detalle 1
 - Extensión del plano de detalle 2
 - Límite del sector S-1
 - Árbol individual

Plano de situación ficha 2633

FICHAS DEL INVENTARIO DE PIES ARBÓREOS Y ARBUSTIVOS

Árbol

Nº de ficha 2634
 Tipo de elemento: Árbol individual
 Especie: *Quercus ilex*
 Altura (m): 4,5
 Perímetro (cm): 50
 Altura de la 1ª rama (m): 0.5
 Diámetro de copa (m): 3.5

Localización (*): X: 442563
 Y: 4488347
* Localización aproximada, coordenadas UTM (huso 30 N ETRS 1989)

Edad relativa: Joven

Estado fitosanitario: Bueno
 Madera vista: No Copa terciada: No
 Huecos: No Ramas secas: No
 Inclinación: 30° Daños estructurales: No

Plagas o enfermedades No

Observaciones:



LEYENDA DEL PLAN PARCIAL:

- DPH Arroyo Valdelacasa
- RU
- RCL
- RCP
- RCPPL
- RCM
- TC
- AT M Valdelatas
- ZV, Parque Central
- ZV, Parques y Jardines
- SUI
- Equipamientos privado
- EQ
- Red Viaria
- RV, Áreas de acompañamiento



**Plano de detalle 2
 SITUACIÓN SOBRE ORTOFOTOGRAFÍA DEL ELEMENTO**



LEYENDA GENERAL

- Extensión del plano de detalle 1
- Extensión del plano de detalle 2
- Límite del sector S-1
- Árbol individual

Plano de situación ficha 2634

FICHAS DEL INVENTARIO DE PIES ARBÓREOS Y ARBUSTIVOS

Árbol

Nº de ficha 2635
 Tipo de elemento: Árbol individual
 Especie: *Quercus ilex*
 Altura (m): 4,5
 Perímetro (cm): 85
 Altura de la 1ª rama (m): 0.1
 Diámetro de copa (m): 3.5

Localización (*): X: 442647
 Y: 4488347
* Localización aproximada, coordenadas UTM (huso 30 N ETRS 1989)

Edad relativa: Joven

Estado fitosanitario: Bueno
 Madera vista: No Copa terciada: No
 Huecos: No Ramas secas: No
 Inclinación: No Daños estructurales: No

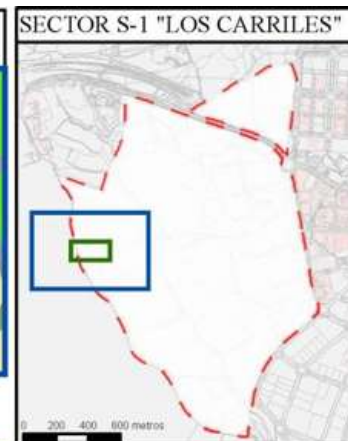
Plagas o enfermedades No



Observaciones:

LEYENDA DEL PLAN PARCIAL:

- DPH Arroyo Valdelacasa
- RU
- RCL
- RCP
- RCPPL
- RCM
- TC
- AT M Valdelatas
- ZV, Parque Central
- ZV, Parques y Jardines
- SUI
- Equipamientos privado
- EQ
- Red Viaria
- RV, Áreas de acompañamiento

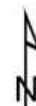


Plano de detalle 2
 SITUACIÓN SOBRE ORTOFOTOGRAFÍA DEL ELEMENTO



LEYENDA GENERAL

- Extensión del plano de detalle 1
- Extensión del plano de detalle 2
- Límite del sector S-1
- Árbol individual



Plano de situación ficha 2635

FICHAS DEL INVENTARIO DE PIES ARBÓREOS Y ARBUSTIVOS

Arbusto

Nº de ficha 2636
 Tipo de elemento: Arbusto individual
 Especie: *Rosa canina*
 Altura (m): 2
 Diámetro (m): 2,5

Localización (*): X: 442671
 Y: 4488347
* Localización aproximada, coordenadas UTM (huso 30 N ETRS 1989)

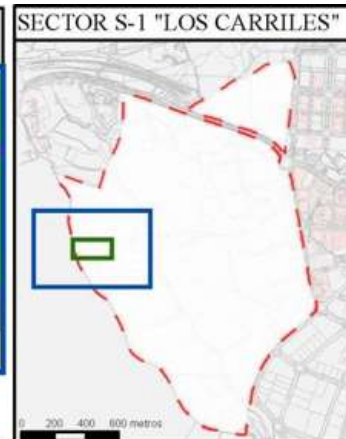
Estado fitosanitario: Bueno



Observaciones:

LEYENDA DEL PLAN PARCIAL:

- DPH Arroyo Valdelacasa
- RU
- RCL
- RCP
- RCPPL
- RCM
- TC
- AT M Valdelatas
- ZV, Parque Central
- ZV, Parques y Jardines
- SUI
- Equipamientos privado
- EQ
- Red Viaria
- RV, Áreas de acompañamiento



Plano de detalle 2
 SITUACIÓN SOBRE ORTOFOTOGRAFÍA DEL ELEMENTO



FICHAS DEL INVENTARIO DE PIES ARBÓREOS Y ARBUSTIVOS

Árbol

Nº de ficha 2637
 Tipo de elemento: Agrupación de brotes de cepa
 Especie: *Quercus ilex*
 Altura media (m): 5
 Perímetro medio (cm): 25
 Altura de la 1ª rama (m): 0.5
 Diámetro de copa medio (7.5

Localización (*): X: 442971
 Y: 4488346
* Localización aproximada, coordenadas UTM (huso 30 N ETRS 1989)

Edad relativa: Joven

Estado fitosanitario:

Bueno

Madera vista: No Copa terciada: No
 Huecos: No Ramas secas: No
 Inclinación: No Daños estructurales: No

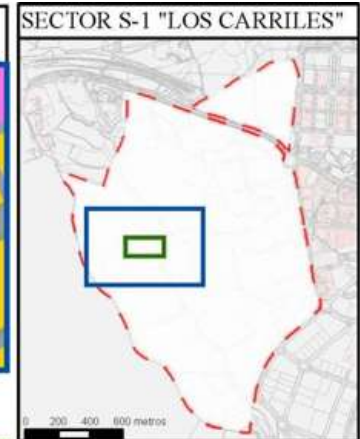
Plagas o enfermedades No



Observaciones:

LEYENDA DEL PLAN PARCIAL:

- DPH Arroyo Valdelacasa
- RU
- RCL
- RCP
- RCPPL
- RCM
- TC
- AT M Valdelatas
- ZV, Parque Central
- ZV, Parques y Jardines
- SUI
- Equipamientos privado
- EQ
- Red Viaria
- RV, Áreas de acompañamiento



Plano de detalle 2
 SITUACIÓN SOBRE ORTOFOTOGRAFÍA DEL ELEMENTO



LEYENDA GENERAL

- Extensión del plano de detalle 1
- Extensión del plano de detalle 2
- Límite del sector S-1
- Árbol individual



Plano de situación ficha 2637

FICHAS DEL INVENTARIO DE PIES ARBÓREOS Y ARBUSTIVOS

Arbusto

Nº de ficha 2638
 Tipo de elemento: Arbusto individual
 Especie: *Retama sphaerocarpa*
 Altura (m): 2,5
 Diámetro (m): 2,5

Localización (*): X: 443762
 Y: 4488346
* Localización aproximada, coordenadas UTM (huso 30 N ETRS 1989)

Estado fitosanitario: Bueno



Observaciones:

LEYENDA DEL PLAN PARCIAL:

- DPH Arroyo Valdelacasa
- RU
- RCL
- RCP
- RCPPL
- RCM
- TC
- AT M Valdelatas
- ZV, Parque Central
- ZV, Parques y Jardines
- SUI
- Equipamientos privado
- EQ
- Red Viaria
- RV, Áreas de acompañamiento



Plano de detalle 2
 SITUACIÓN SOBRE ORTOFOTOGRAFÍA DEL ELEMENTO



FICHAS DEL INVENTARIO DE PIES ARBÓREOS Y ARBUSTIVOS

Árbol

Nº de ficha 2639
 Tipo de elemento: Árbol individual
 Especie: *Quercus ilex*
 Altura (m): 6,5
 Perímetro (cm): 113
 Altura de la 1ª rama (m): 0.4
 Diámetro de copa (m): 6

Localización (*): X: 442654
 Y: 4488345
* Localización aproximada, coordenadas UTM (huso 30 N ETRS 1989)

Edad relativa: Joven

Estado fitosanitario: Bueno
 Madera vista: No Copa terciada: No
 Huecos: No Ramas secas: No
 Inclinación: No Daños estructurales: No

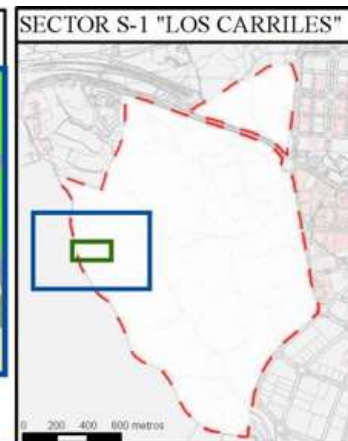
Plagas o enfermedades No



Observaciones:

LEYENDA DEL PLAN PARCIAL:

- DPH Arroyo Valdelacasa
- RU
- RCL
- RCP
- RCPPL
- RCM
- TC
- AT M Valdelatas
- ZV, Parque Central
- ZV, Parques y Jardines
- SUI
- Equipamientos privado
- EQ
- Red Viaria
- RV, Áreas de acompañamiento

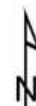


Plano de detalle 2 SITUACIÓN SOBRE ORTOFOTOGRAFÍA DEL ELEMENTO



LEYENDA GENERAL

- Extensión del plano de detalle 1
- Extensión del plano de detalle 2
- Límite del sector S-1
- Árbol individual



Plano de situación ficha 2639

FICHAS DEL INVENTARIO DE PIES ARBÓREOS Y ARBUSTIVOS

Arbusto

Nº de ficha 2640
 Tipo de elemento: Agrupación de arbustos
 Especie: *Retama sphaerocarpa*
 Altura (m): 2,5
 Diámetro medio (m): 4

Especies acompañantes: Lavandula stoechas, Thymus zygis

Estado fitosanitario: Bueno

Localización (*): X: 442846
 Y: 4488345
* Localización aproximada, coordenadas UTM (huso 30 N ETRS 1989)

Grado de recubrimiento: 25-50

Superficie (m²): 829



Observaciones:

LEYENDA DEL PLAN PARCIAL:

-  DPH Arroyo Valdelacasa
-  RU
-  RCL
-  RCP
-  RCPPL
-  RCM
-  TC
-  AT M Valdelatas
-  ZV, Parque Central
-  ZV, Parques y Jardines
-  SUI
-  Equipamientos privado
-  EQ
-  Red Viaria
-  RV, Áreas de acompañamiento

Plano de detalle 1 PLAN PARCIAL DEL SECTOR S-1



SECTOR S-1 "LOS CARRILES"



Plano de detalle 2 SITUACIÓN SOBRE ORTOFOTOGRAFÍA DEL ELEMENTO



LEYENDA GENERAL

-  Extensión del plano de detalle 1
-  Extensión del plano de detalle 2
-  Límite del sector S-1
-  Agrupación de arbustos



Plano de situación ficha 2640

FICHAS DEL INVENTARIO DE PIES ARBÓREOS Y ARBUSTIVOS

Arbusto

Nº de ficha 2641
 Tipo de elemento: Arbusto individual
 Especie: *Quercus ilex*
 Altura (m): 1,5
 Diámetro (m): 1

Localización (*): X: 443020
 Y: 4488345
* Localización aproximada, coordenadas UTM (huso 30 N ETRS 1989)

Estado fitosanitario: Bueno



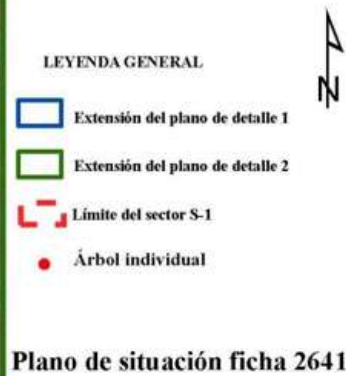
Observaciones:

LEYENDA DEL PLAN PARCIAL:

- DPH Arroyo Valdelacasa
- RU
- RCL
- RCP
- RCPPL
- RCM
- TC
- AT M Valdelatas
- ZV, Parque Central
- ZV, Parques y Jardines
- SUI
- Equipamientos privado
- EQ
- Red Viaria
- RV, Áreas de acompañamiento



Plano de detalle 2
 SITUACIÓN SOBRE ORTOFOTOGRAFÍA DEL ELEMENTO



FICHAS DEL INVENTARIO DE PIES ARBÓREOS Y ARBUSTIVOS

Arbusto

Nº de ficha 2642
 Tipo de elemento: Arbusto individual
 Especie: *Rosa canina*
 Altura (m): 1,5
 Diámetro (m): 1,5

Localización (*): X: 443009
 Y: 4488344
* Localización aproximada, coordenadas UTM (huso 30 N ETRS 1989)

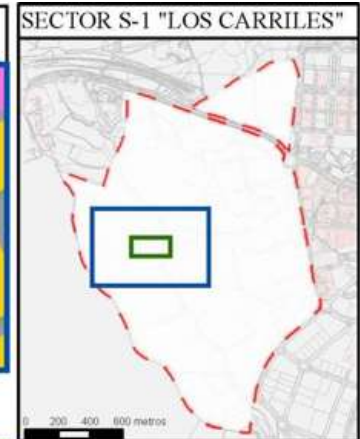
Estado fitosanitario: Bueno



Observaciones:

LEYENDA DEL PLAN PARCIAL:

- DPH Arroyo Valdelacasa
- RU
- RCL
- RCP
- RCPPL
- RCM
- TC
- AT M Valdelatas
- ZV, Parque Central
- ZV, Parques y Jardines
- SUI
- Equipamiento privado
- EQ
- Red Viaria
- RV, Áreas de acompañamiento



Plano de detalle 2
 SITUACIÓN SOBRE ORTOFOTOGRAFÍA DEL ELEMENTO



FICHAS DEL INVENTARIO DE PIES ARBÓREOS Y ARBUSTIVOS

Árbol

Nº de ficha 2643
 Tipo de elemento: Árbol individual
 Especie: *Crataegus monogyna*
 Altura (m): 2,5
 Perímetro (cm): 42
 Altura de la 1ª rama (m): 0.3
 Diámetro de copa (m): 3.5

Localización (*): X: 443765
 Y: 4488344
* Localización aproximada, coordenadas UTM (huso 30 N ETRS 1989)

Edad relativa: Joven

Estado fitosanitario: Bueno
 Madera vista: No Copa terciada: No
 Huecos: No Ramas secas: No
 Inclinación: No Daños estructurales: No

Plagas o enfermedades No



Observaciones:

LEYENDA DEL PLAN PARCIAL:

- DPH Arroyo Valdelacasa
- RU
- RCL
- RCP
- RCPPL
- RCM
- TC
- AT M Valdelatas
- ZV, Parque Central
- ZV, Parques y Jardines
- SUI
- Equipamientos privado
- EQ
- Red Viaria
- RV, Áreas de acompañamiento

Plano de detalle 1 PLAN PARCIAL DEL SECTOR S-1



SECTOR S-1 "LOS CARRILES"



Plano de detalle 2 SITUACIÓN SOBRE ORTOFOTOGRAFÍA DEL ELEMENTO



LEYENDA GENERAL

- Extensión del plano de detalle 1
- Extensión del plano de detalle 2
- Límite del sector S-1
- Árbol individual

Plano de situación ficha 2643

FICHAS DEL INVENTARIO DE PIES ARBÓREOS Y ARBUSTIVOS

Arbusto

Nº de ficha 2644
 Tipo de elemento: Arbusto individual
 Especie: *Retama sphaerocarpa*
 Altura (m): 2
 Diámetro (m): 3

Localización (*): X: 443519
 Y: 4488343
* Localización aproximada, coordenadas UTM (huso 30 N ETRS 1989)

Estado fitosanitario: Bueno



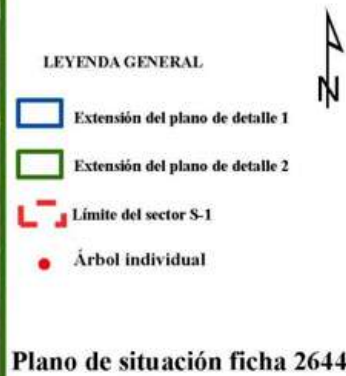
Observaciones:

LEYENDA DEL PLAN PARCIAL:

- DPH Arroyo Valdelacasa
- RU
- RCL
- RCP
- RCPPL
- RCM
- TC
- AT M Valdelatas
- ZV, Parque Central
- ZV, Parques y Jardines
- SUI
- Equipamiento privado
- EQ
- Red Viaria
- RV, Áreas de acompañamiento



Plano de detalle 2
 SITUACIÓN SOBRE ORTOFOTOGRAFÍA DEL ELEMENTO



FICHAS DEL INVENTARIO DE PIES ARBÓREOS Y ARBUSTIVOS

Árbol

Nº de ficha 2645
 Tipo de elemento: Árbol individual
 Especie: *Quercus ilex*
 Altura (m): 8,5
 Perímetro (cm): 93
 Altura de la 1ª rama (m): 1.8
 Diámetro de copa (m): 6

Localización (*): X: 442562
 Y: 4488342
* Localización aproximada, coordenadas UTM (huso 30 N ETRS 1989)

Edad relativa: Joven

Estado fitosanitario: Bueno
 Madera vista: No Copa terciada: No
 Huecos: Si Ramas secas: No
 Inclinación: No Daños estructurales: No

Plagas o enfermedades No



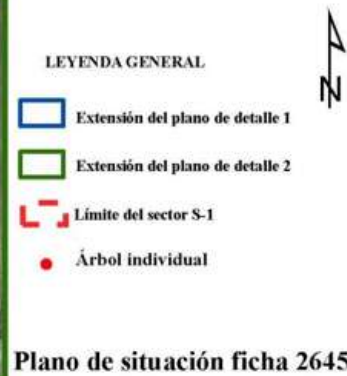
Observaciones:

LEYENDA DEL PLAN PARCIAL:

- DPH Arroyo Valdelacasa
- RU
- RCL
- RCP
- RCPPL
- RCM
- TC
- AT M Valdelatas
- ZV, Parque Central
- ZV, Parques y Jardines
- SUI
- Equipamientos privado
- EQ
- Red Viaria
- RV, Áreas de acompañamiento



Plano de detalle 2
 SITUACIÓN SOBRE ORTOFOTOGRAFÍA DEL ELEMENTO



Plano de situación ficha 2645

FICHAS DEL INVENTARIO DE PIES ARBÓREOS Y ARBUSTIVOS

Arbusto

Nº de ficha 2646
 Tipo de elemento: Arbusto individual
 Especie: *Quercus ilex*
 Altura (m): 2
 Diámetro (m): 2,5

Localización (*):	X: 442937
* Localización aproximada, coordenadas UTM (huso 30 N ETRS 1989)	Y: 4488342

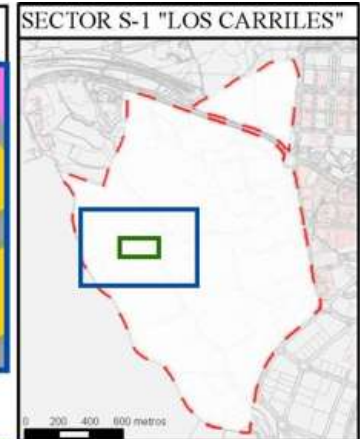
Estado fitosanitario: Bueno



Observaciones:

LEYENDA DEL PLAN PARCIAL:

- DPH Arroyo Valdelacasa
- RU
- RCL
- RCP
- RCPPL
- RCM
- TC
- AT M Valdelatas
- ZV, Parque Central
- ZV, Parques y Jardines
- SUI
- Equipamientos privado
- EQ
- Red Viaria
- RV, Áreas de acompañamiento



Plano de detalle 2
SITUACIÓN SOBRE ORTOFOTOGRAFÍA DEL ELEMENTO



FICHAS DEL INVENTARIO DE PIES ARBÓREOS Y ARBUSTIVOS

Árbol

Nº de ficha 2647
 Tipo de elemento: Árbol individual
 Especie: *Quercus ilex*
 Altura (m): 2,5
 Perímetro (cm): 43
 Altura de la 1ª rama (m): 0.3
 Diámetro de copa (m): 2.5

Localización (*): X: 442894
 Y: 4488341
* Localización aproximada, coordenadas UTM (huso 30 N ETRS 1989)

Edad relativa: Joven

Estado fitosanitario: Bueno
 Madera vista: No Copa terciada: No
 Huecos: No Ramas secas: No
 Inclinación: No Daños estructurales: No

Plagas o enfermedades No



Observaciones:

LEYENDA DEL PLAN PARCIAL:

- DPH Arroyo Valdelacasa
- RU
- RCL
- RCP
- RCPPL
- RCM
- TC
- AT M Valdelatas
- ZV, Parque Central
- ZV, Parques y Jardines
- SUI
- Equipamientos privado
- EQ
- Red Viaria
- RV, Áreas de acompañamiento

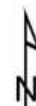


**Plano de detalle 2
 SITUACIÓN SOBRE ORTOFOTOGRAFÍA DEL ELEMENTO**



LEYENDA GENERAL

- Extensión del plano de detalle 1
- Extensión del plano de detalle 2
- Límite del sector S-1
- Árbol individual



Plano de situación ficha 2647

FICHAS DEL INVENTARIO DE PIES ARBÓREOS Y ARBUSTIVOS

Arbusto

Nº de ficha 2648
 Tipo de elemento: Arbusto individual
 Especie: *Quercus ilex*
 Altura (m): 2,5
 Diámetro (m): 3

Localización (*):	X: 442634
* Localización aproximada, coordenadas UTM (huso 30 N ETRS 1989)	Y: 4488341

Estado fitosanitario: Bueno




Observaciones:

LEYENDA DEL PLAN PARCIAL:

- DPH Arroyo Valdelacasa
- RU
- RCL
- RCP
- RCPPL
- RCM
- TC
- AT M Valdelatas
- ZV, Parque Central
- ZV, Parques y Jardines
- SUI
- Equipamientos privado
- EQ
- Red Viaria
- RV, Áreas de acompañamiento



Plano de detalle 2 SITUACIÓN SOBRE ORTOFOTOGRAFÍA DEL ELEMENTO



LEYENDA GENERAL

- Extensión del plano de detalle 1
- Extensión del plano de detalle 2
- Límite del sector S-1
- Árbol individual



Plano de situación ficha 2648

FICHAS DEL INVENTARIO DE PIES ARBÓREOS Y ARBUSTIVOS

Árbol

Nº de ficha 2649
 Tipo de elemento: Árbol individual
 Especie: *Quercus ilex*
 Altura (m): 11
 Perímetro (cm): 146
 Altura de la 1ª rama (m): 2.2
 Diámetro de copa (m): 9

Localización (*): X: 442616
 Y: 4488341
* Localización aproximada, coordenadas UTM (huso 30 N ETRS 1989)

Edad relativa: Maduro

Estado fitosanitario: Bueno
 Madera vista: No Copa terciada: No
 Huecos: No Ramas secas: No
 Inclinación: No Daños estructurales: No

Plagas o enfermedades No



Observaciones:

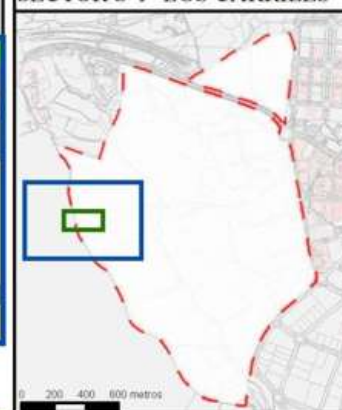
LEYENDA DEL PLAN PARCIAL:

-  DPH Arroyo Valdelacasa
-  RU
-  RCL
-  RCP
-  RCPPL
-  RCM
-  TC
-  AT M Valdelatas
-  ZV, Parque Central
-  ZV, Parques y Jardines
-  SUI
-  Equipamientos privado
-  EQ
-  Red Viaria
-  RV, Áreas de acompañamiento

Plano de detalle 1 PLAN PARCIAL DEL SECTOR S-1



SECTOR S-1 "LOS CARRILES"



Plano de detalle 2 SITUACIÓN SOBRE ORTOFOTOGRAFÍA DEL ELEMENTO



LEYENDA GENERAL

-  Extensión del plano de detalle 1
-  Extensión del plano de detalle 2
-  Límite del sector S-1
-  Árbol individual



Plano de situación ficha 2649

FICHAS DEL INVENTARIO DE PIES ARBÓREOS Y ARBUSTIVOS

Árbol

Nº de ficha 2650
 Tipo de elemento: Árbol individual
 Especie: *Quercus ilex*
 Altura (m): 4,5
 Perímetro (cm): 62
 Altura de la 1ª rama (m): 0.8
 Diámetro de copa (m): 5.5

Localización (*): X: 442942
 Y: 4488340
* Localización aproximada, coordenadas UTM (huso 30 N ETRS 1989)

Edad relativa: Joven

Estado fitosanitario: Bueno

Madera vista: No Copa terciada: No
 Huecos: No Ramas secas: No
 Inclinación: No Daños estructurales: No

Plagas o enfermedades No



Observaciones:

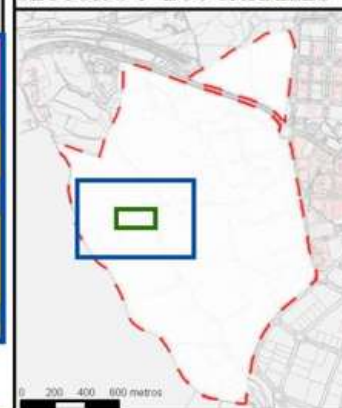
LEYENDA DEL PLAN PARCIAL:

- DPH Arroyo Valdelacasa
- RU
- RCL
- RCP
- RCPPL
- RCM
- TC
- AT M Valdelatas
- ZV, Parque Central
- ZV, Parques y Jardines
- SUI
- Equipamientos privado
- EQ
- Red Viaria
- RV, Áreas de acompañamiento

Plano de detalle 1 PLAN PARCIAL DEL SECTOR S-1



SECTOR S-1 "LOS CARRILES"



Plano de detalle 2 SITUACIÓN SOBRE ORTOFOTOGRAFÍA DEL ELEMENTO



LEYENDA GENERAL

- Extensión del plano de detalle 1
- Extensión del plano de detalle 2
- Límite del sector S-1
- Árbol individual

Plano de situación ficha 2650

FICHAS DEL INVENTARIO DE PIES ARBÓREOS Y ARBUSTIVOS

Arbusto

Nº de ficha 2651
 Tipo de elemento: Arbusto individual
 Especie: *Quercus ilex*
 Altura (m): 4,5
 Diámetro (m): 5,5

Localización (*): X: 442989
 Y: 4488340
* Localización aproximada, coordenadas UTM (huso 30 N ETRS 1989)

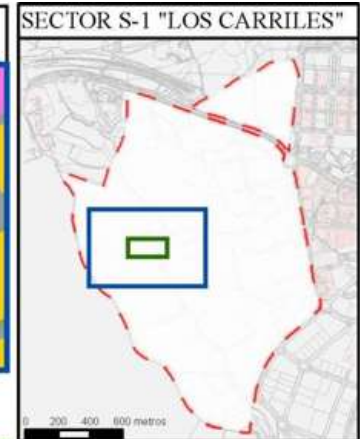
Estado fitosanitario: Bueno



Observaciones:

LEYENDA DEL PLAN PARCIAL:

- DPH Arroyo Valdelacasa
- RU
- RCL
- RCP
- RCPPL
- RCM
- TC
- AT M Valdelatas
- ZV, Parque Central
- ZV, Parques y Jardines
- SUI
- Equipamientos privado
- EQ
- Red Viaria
- RV, Áreas de acompañamiento



Plano de detalle 2
 SITUACIÓN SOBRE ORTOFOTOGRAFÍA DEL ELEMENTO



Plano de situación ficha 2651

FICHAS DEL INVENTARIO DE PIES ARBÓREOS Y ARBUSTIVOS

Árbol

Nº de ficha 2652
 Tipo de elemento: Árbol individual
 Especie: *Crataegus monogyna*
 Altura (m): 4,5
 Perímetro (cm): 74
 Altura de la 1ª rama (m): 0.1
 Diámetro de copa (m): 3

Localización (*): X: 443083
 Y: 4488340
* Localización aproximada, coordenadas UTM (huso 30 N ETRS 1989)

Edad relativa: Joven

Estado fitosanitario: Bueno
 Madera vista: No Copa terciada: No
 Huecos: No Ramas secas: No
 Inclinación: No Daños estructurales: No

Plagas o enfermedades No



Observaciones:

LEYENDA DEL PLAN PARCIAL:

- DPH Arroyo Valdelacasa
- RU
- RCL
- RCP
- RCPPL
- RCM
- TC
- AT M Valdelatas
- ZV, Parque Central
- ZV, Parques y Jardines
- SUI
- Equipamientos privado
- EQ
- Red Viaria
- RV, Áreas de acompañamiento

Plano de detalle 1 PLAN PARCIAL DEL SECTOR S-1



SECTOR S-1 "LOS CARRILES"



Plano de detalle 2 SITUACIÓN SOBRE ORTOFOTOGRAFÍA DEL ELEMENTO



LEYENDA GENERAL

- Extensión del plano de detalle 1
- Extensión del plano de detalle 2
- Límite del sector S-1
- Árbol individual

Plano de situación ficha 2652

FICHAS DEL INVENTARIO DE PIES ARBÓREOS Y ARBUSTIVOS

Árbol

Nº de ficha 2653
 Tipo de elemento: Árbol individual
 Especie: *Quercus ilex*
 Altura (m): 10
 Perímetro (cm): 135
 Altura de la 1ª rama (m): 1.7
 Diámetro de copa (m): 7

Localización (*): X: 442567
 Y: 4488339
* Localización aproximada, coordenadas UTM (huso 30 N ETRS 1989)

Edad relativa: Maduro

Estado fitosanitario: Bueno
 Madera vista: Si Copa terciada: No
 Huecos: No Ramas secas: No
 Inclinación: No Daños estructurales: No

Plagas o enfermedades No

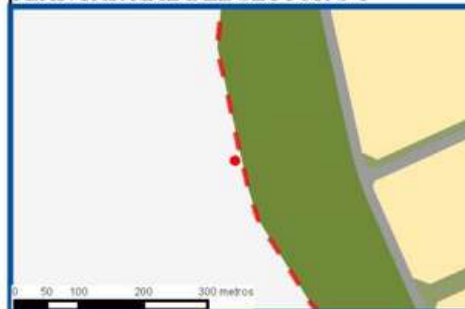


Observaciones:

LEYENDA DEL PLAN PARCIAL:

- DPH Arroyo Valdelacasa
- RU
- RCL
- RCP
- RCPPL
- RCM
- TC
- AT M Valdelatas
- ZV, Parque Central
- ZV, Parques y Jardines
- SUI
- Equipamientos privado
- EQ
- Red Viaria
- RV, Áreas de acompañamiento

Plano de detalle 1 PLAN PARCIAL DEL SECTOR S-1



SECTOR S-1 "LOS CARRILES"



Plano de detalle 2 SITUACIÓN SOBRE ORTOFOTOGRAFÍA DEL ELEMENTO



LEYENDA GENERAL

- Extensión del plano de detalle 1
- Extensión del plano de detalle 2
- Límite del sector S-1
- Árbol individual

Plano de situación ficha 2653

FICHAS DEL INVENTARIO DE PIES ARBÓREOS Y ARBUSTIVOS

Arbusto

Nº de ficha 2654
 Tipo de elemento: Arbusto individual
 Especie: *Quercus ilex*
 Altura (m): 2,5
 Diámetro (m): 2

Localización (*): X: 442821
 Y: 4488338
* Localización aproximada, coordenadas UTM (huso 30 N ETRS 1989)

Estado fitosanitario: Bueno



Observaciones:

LEYENDA DEL PLAN PARCIAL:

- DPH Arroyo Valdelacasa
- RU
- RCL
- RCP
- RCPPL
- RCM
- TC
- AT M Valdelatas
- ZV, Parque Central
- ZV, Parques y Jardines
- SUI
- Equipamientos privado
- EQ
- Red Viaria
- RV, Áreas de acompañamiento



Plano de detalle 2
 SITUACIÓN SOBRE ORTOFOTOGRAFÍA DEL ELEMENTO



Plano de situación ficha 2654

FICHAS DEL INVENTARIO DE PIES ARBÓREOS Y ARBUSTIVOS

Arbusto

Nº de ficha 2655
 Tipo de elemento: Agrupación de arbustos
 Especie: *Retama sphaerocarpa*
 Altura (m): 2,5
 Diámetro medio (m): 3

Especies acompañantes: Ruta montana, Thymus zygis,
 Lavandula stoechas

Estado fitosanitario: Bueno

Localización (*): X: 442921
 Y: 4488336
* Localización aproximada, coordenadas UTM (huso 30 N ETRS 1989)

Grado de recubrimiento: 0-25

Superficie (m²): 192



Observaciones:

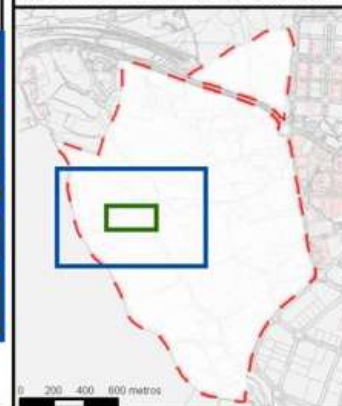
LEYENDA DEL PLAN PARCIAL:

- DPH Arroyo Valdelacasa
- RU
- RCL
- RCP
- RCPPL
- RCM
- TC
- AT M Valdelatas
- ZV, Parque Central
- ZV, Parques y Jardines
- SUI
- Equipamientos privado
- EQ
- Red Viaria
- RV, Áreas de acompañamiento

Plano de detalle 1 PLAN PARCIAL DEL SECTOR S-1



SECTOR S-1 "LOS CARRILES"



Plano de detalle 2 SITUACIÓN SOBRE ORTOFOTOGRAFÍA DEL ELEMENTO



LEYENDA GENERAL

- Extensión del plano de detalle 1
- Extensión del plano de detalle 2
- Límite del sector S-1
- Agrupación de arbustos



Plano de situación ficha 2655

FICHAS DEL INVENTARIO DE PIES ARBÓREOS Y ARBUSTIVOS

Arbusto

Nº de ficha 2656
 Tipo de elemento: Arbusto individual
 Especie: *Quercus ilex*
 Altura (m): 1,5
 Diámetro (m): 1,3

Localización (*): X: 442802
 Y: 4488336
* Localización aproximada, coordenadas UTM (huso 30 N ETRS 1989)

Estado fitosanitario: Bueno

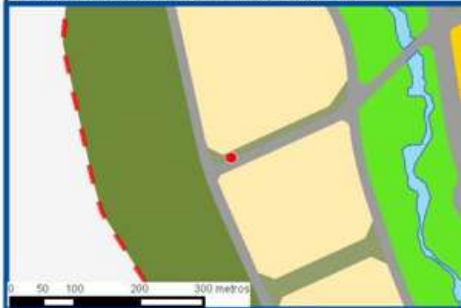


Observaciones:

LEYENDA DEL PLAN PARCIAL:

-  DPH Arroyo Valdelacasa
-  RU
-  RCL
-  RCP
-  RCPPL
-  RCM
-  TC
-  AT M Valdelatas
-  ZV, Parque Central
-  ZV, Parques y Jardines
-  SUI
-  Equipamientos privado
-  EQ
-  Red Viaria
-  RV, Áreas de acompañamiento

Plano de detalle 1 PLAN PARCIAL DEL SECTOR S-1



SECTOR S-1 "LOS CARRILES"



Plano de detalle 2 SITUACIÓN SOBRE ORTOFOTOGRAFÍA DEL ELEMENTO



LEYENDA GENERAL

-  Extensión del plano de detalle 1
-  Extensión del plano de detalle 2
-  Límite del sector S-1
-  Árbol individual



Plano de situación ficha 2656

FICHAS DEL INVENTARIO DE PIES ARBÓREOS Y ARBUSTIVOS

Árbol

Nº de ficha 2657
 Tipo de elemento: Árbol individual
 Especie: *Crataegus monogyna*
 Altura (m): 5
 Perímetro (cm): 73
 Altura de la 1ª rama (m): 0.2
 Diámetro de copa (m): 6

Localización (*): X: 443740
 Y: 4488336
* Localización aproximada, coordenadas UTM (huso 30 N ETRS 1989)

Edad relativa: Joven

Estado fitosanitario: Bueno
 Madera vista: No Copa terciada: No
 Huecos: No Ramas secas: No
 Inclinación: No Daños estructurales: No

Plagas o enfermedades No




Observaciones:

LEYENDA DEL PLAN PARCIAL:

- DPH Arroyo Valdelacasa
- RU
- RCL
- RCP
- RCPPL
- RCM
- TC
- AT M Valdelatas
- ZV, Parque Central
- ZV, Parques y Jardines
- SUI
- Equipamientos privado
- EQ
- Red Viaria
- RV, Áreas de acompañamiento



Plano de detalle 2
 SITUACIÓN SOBRE ORTOFOTOGRAFÍA DEL ELEMENTO



FICHAS DEL INVENTARIO DE PIES ARBÓREOS Y ARBUSTIVOS

Arbusto

Nº de ficha 2658
 Tipo de elemento: Agrupaciones tupidas y setos
 Especie: *Rubus ulmifolius*
 Altura (m): 1,5
 Ancho (m): 2
 Especies acompañantes: No

Localización (*): X: 443735
 Y: 4488335
* Localización aproximada, coordenadas UTM (huso 30 N ETRS 1989)

Superficie (m²): 12

Estado fitosanitario: Bueno



Observaciones: Presencia de madrigueras

LEYENDA DEL PLAN PARCIAL:

- DPH Arroyo Valdelacasa
- RU
- RCL
- RCP
- RCPPL
- RCM
- TC
- AT M Valdelatas
- ZV, Parque Central
- ZV, Parques y Jardines
- SUI
- Equipamientos privado
- EQ
- Red Viaria
- RV, Áreas de acompañamiento

Plano de detalle 1 PLAN PARCIAL DEL SECTOR S-1



SECTOR S-1 "LOS CARRILES"



Plano de detalle 2 SITUACIÓN SOBRE ORTOFOTOGRAFÍA DEL ELEMENTO



LEYENDA GENERAL

- Extensión del plano de detalle 1
- Extensión del plano de detalle 2
- Límite del sector S-1
- Agrupación de arbustos

Plano de situación ficha 2658

FICHAS DEL INVENTARIO DE PIES ARBÓREOS Y ARBUSTIVOS

Arbusto

Nº de ficha 2659
 Tipo de elemento: Arbusto individual
 Especie: *Quercus ilex*
 Altura (m): 2
 Diámetro (m): 1,5

Localización (*): X: 442891
 Y: 4488334
* Localización aproximada, coordenadas UTM (huso 30 N ETRS 1989)

Estado fitosanitario: Bueno



Observaciones:

LEYENDA DEL PLAN PARCIAL:

- DPH Arroyo Valdelacasa
- RU
- RCL
- RCP
- RCPPL
- RCM
- TC
- AT M Valdelatas
- ZV, Parque Central
- ZV, Parques y Jardines
- SUI
- Equipamientos privado
- EQ
- Red Viaria
- RV, Áreas de acompañamiento



Plano de detalle 2
SITUACIÓN SOBRE ORTOFOTOGRAFÍA DEL ELEMENTO



Plano de situación ficha 2659

FICHAS DEL INVENTARIO DE PIES ARBÓREOS Y ARBUSTIVOS

Arbusto

Nº de ficha 2660
 Tipo de elemento: Arbusto individual
 Especie: *Rubus ulmifolius*
 Altura (m): 1,5
 Diámetro (m): 3

Localización (*): X: 443077
 Y: 4488334
* Localización aproximada, coordenadas UTM (huso 30 N ETRS 1989)

Estado fitosanitario: Bueno



Observaciones:

LEYENDA DEL PLAN PARCIAL:

-  DPH Arroyo Valdelacasa
-  RU
-  RCL
-  RCP
-  RCPPL
-  RCM
-  TC
-  AT M Valdelatas
-  ZV, Parque Central
-  ZV, Parques y Jardines
-  SUI
-  Equipamientos privado
-  EQ
-  Red Viaria
-  RV, Áreas de acompañamiento

Plano de detalle 1 PLAN PARCIAL DEL SECTOR S-1



SECTOR S-1 "LOS CARRILES"



Plano de detalle 2 SITUACIÓN SOBRE ORTOFOTOGRAFÍA DEL ELEMENTO



LEYENDA GENERAL

-  Extensión del plano de detalle 1
-  Extensión del plano de detalle 2
-  Límite del sector S-1
-  Árbol individual



Plano de situación ficha 2660

FICHAS DEL INVENTARIO DE PIES ARBÓREOS Y ARBUSTIVOS

Árbol

Nº de ficha 2661
 Tipo de elemento: Árbol individual
 Especie: *Populus x canadensis*
 Altura (m): 9
 Perímetro (cm): 113
 Altura de la 1ª rama (m): 0.9
 Diámetro de copa (m): 5

Localización (*): X: 442632
 Y: 4488332
* Localización aproximada, coordenadas UTM (huso 30 N ETRS 1989)

Edad relativa: Decrépito

Estado fitosanitario: Malo

Madera vista: No Copa terciada: No
 Huecos: Si Ramas secas: Si
 Inclinación: No Daños estructurales: No

Plagas o enfermedades No

Observaciones:



LEYENDA DEL PLAN PARCIAL:

- DPH Arroyo Valdelacasa
- RU
- RCL
- RCP
- RCPPL
- RCM
- TC
- AT M Valdelatas
- ZV, Parque Central
- ZV, Parques y Jardines
- SUI
- Equipamientos privado
- EQ
- Red Viaria
- RV, Áreas de acompañamiento

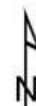


Plano de detalle 2 SITUACIÓN SOBRE ORTOFOTOGRAFÍA DEL ELEMENTO



LEYENDA GENERAL

- Extensión del plano de detalle 1
- Extensión del plano de detalle 2
- Límite del sector S-1
- Árbol individual



Plano de situación ficha 2661

FICHAS DEL INVENTARIO DE PIES ARBÓREOS Y ARBUSTIVOS

Árbol

Nº de ficha 2662
 Tipo de elemento: Árbol individual
 Especie: *Quercus ilex*
 Altura (m): 4
 Perímetro (cm): 69
 Altura de la 1ª rama (m): 0.4
 Diámetro de copa (m): 4

Localización (*): X: 442853
 Y: 4488332
* Localización aproximada, coordenadas UTM (huso 30 N ETRS 1989)

Edad relativa: Joven

Estado fitosanitario:

Bueno

Madera vista: No Copa terciada: No
 Huecos: No Ramas secas: No
 Inclinación: No Daños estructurales: No

Plagas o enfermedades No

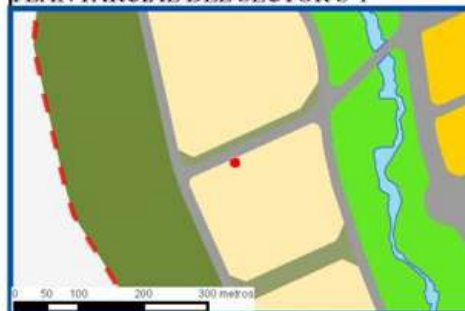


Observaciones:

LEYENDA DEL PLAN PARCIAL:

-  DPH Arroyo Valdelacasa
-  RU
-  RCL
-  RCP
-  RCPPL
-  RCM
-  TC
-  AT M Valdelatas
-  ZV, Parque Central
-  ZV, Parques y Jardines
-  SUI
-  Equipamientos privado
-  EQ
-  Red Viaria
-  RV, Áreas de acompañamiento

Plano de detalle 1 PLAN PARCIAL DEL SECTOR S-1



SECTOR S-1 "LOS CARRILES"



Plano de detalle 2 SITUACIÓN SOBRE ORTOFOTOGRAFÍA DEL ELEMENTO



LEYENDA GENERAL

-  Extensión del plano de detalle 1
-  Extensión del plano de detalle 2
-  Límite del sector S-1
-  Árbol individual



Plano de situación ficha 2662

Plan Parcial del Sector S-1 "Los Carriles"

Anexo VIII. Inventario de pies arbóreos y arbustivos

FICHAS DEL INVENTARIO DE PIES ARBÓREOS Y ARBUSTIVOS

Árbol

Nº de ficha 2663
 Tipo de elemento: Árbol individual
 Especie: *Quercus ilex*
 Altura (m): 2
 Perímetro (cm): 16
 Altura de la 1ª rama (m): 0.2
 Diámetro de copa (m): 1.5

Localización (*): X: 442824
 Y: 4488332
* Localización aproximada, coordenadas UTM (huso 30 N ETRS 1989)

Edad relativa: Joven

Estado fitosanitario:

Bueno

Madera vista: No Copa terciada: No
 Huecos: No Ramas secas: No
 Inclinación: No Daños estructurales: No

Plagas o enfermedades No



Observaciones:

LEYENDA DEL PLAN PARCIAL:

- DPH Arroyo Valdelacasa
- RU
- RCL
- RCP
- RCPPL
- RCM
- TC
- AT M Valdelatas
- ZV, Parque Central
- ZV, Parques y Jardines
- SUI
- Equipamientos privado
- EQ
- Red Viaria
- RV, Áreas de acompañamiento

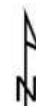


Plano de detalle 2 SITUACIÓN SOBRE ORTOFOTOGRAFÍA DEL ELEMENTO



LEYENDA GENERAL

- Extensión del plano de detalle 1
- Extensión del plano de detalle 2
- Límite del sector S-1
- Árbol individual



Plano de situación ficha 2663

FICHAS DEL INVENTARIO DE PIES ARBÓREOS Y ARBUSTIVOS

Arbusto

Nº de ficha 2664
 Tipo de elemento: Agrupación de arbustos
 Especie: *Retama sphaerocarpa*
 Altura (m): 2
 Diámetro medio (m): 2,5
 Especies acompañantes: No

Localización (*): X: 443013
 Y: 4488331
* Localización aproximada, coordenadas UTM (huso 30 N ETRS 1989)

Grado de recubrimiento: 0-25
 Superficie (m²): 205

Estado fitosanitario: Bueno



Observaciones:

LEYENDA DEL PLAN PARCIAL:

- DPH Arroyo Valdelacasa
- RU
- RCL
- RCP
- RCPPL
- RCM
- TC
- AT M Valdelatas
- ZV, Parque Central
- ZV, Parques y Jardines
- SUI
- Equipamientos privado
- EQ
- Red Viaria
- RV, Áreas de acompañamiento



Plano de detalle 2 SITUACIÓN SOBRE ORTOFOTOGRAFÍA DEL ELEMENTO



LEYENDA GENERAL

- Extensión del plano de detalle 1
- Extensión del plano de detalle 2
- Límite del sector S-1
- Agrupación de arbustos

Plano de situación ficha 2664

FICHAS DEL INVENTARIO DE PIES ARBÓREOS Y ARBUSTIVOS

Arbusto

Nº de ficha 2665
 Tipo de elemento: Arbusto individual
 Especie: *Rosa canina*
 Altura (m): 2
 Diámetro (m): 2,5

Localización (*): X: 443813
 Y: 4488331
* Localización aproximada, coordenadas UTM (huso 30 N ETRS 1989)

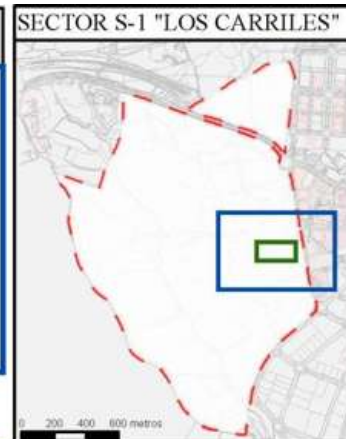
Estado fitosanitario: Bueno



Observaciones:

LEYENDA DEL PLAN PARCIAL:

- DPH Arroyo Valdelacasa
- RU
- RCL
- RCP
- RCPPL
- RCM
- TC
- AT M Valdelatas
- ZV, Parque Central
- ZV, Parques y Jardines
- SUI
- Equipamientos privado
- EQ
- Red Viaria
- RV, Áreas de acompañamiento



Plano de detalle 2
 SITUACIÓN SOBRE ORTOFOTOGRAFÍA DEL ELEMENTO



Plano de situación ficha 2665

FICHAS DEL INVENTARIO DE PIES ARBÓREOS Y ARBUSTIVOS

Arbusto

Nº de ficha 2666
 Tipo de elemento: Arbusto individual
 Especie: *Quercus ilex*
 Altura (m): 2,5
 Diámetro (m): 2,5

Localización (*): X: 442849
 Y: 4488331
* Localización aproximada, coordenadas UTM (huso 30 N ETRS 1989)

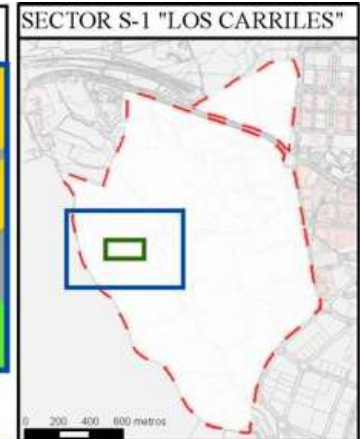
Estado fitosanitario: Bueno



Observaciones:

LEYENDA DEL PLAN PARCIAL:

- DPH Arroyo Valdelacasa
- RU
- RCL
- RCP
- RCPPL
- RCM
- TC
- AT M Valdelatas
- ZV, Parque Central
- ZV, Parques y Jardines
- SUI
- Equipamientos privado
- EQ
- Red Viaria
- RV, Áreas de acompañamiento



Plano de detalle 2
 SITUACIÓN SOBRE ORTOFOTOGRAFÍA DEL ELEMENTO



Plano de situación ficha 2666

FICHAS DEL INVENTARIO DE PIES ARBÓREOS Y ARBUSTIVOS

Arbusto

Nº de ficha 2667
 Tipo de elemento: Agrupaciones tupidas y setos
 Especie: *Rosa canina*
 Altura (m): 2
 Ancho (m): 1,5
 Especies acompañantes: No

Localización (*): X: 443722
 Y: 4488330
* Localización aproximada, coordenadas UTM (huso 30 N ETRS 1989)

Superficie (m²): 12

Estado fitosanitario: Bueno



Observaciones:

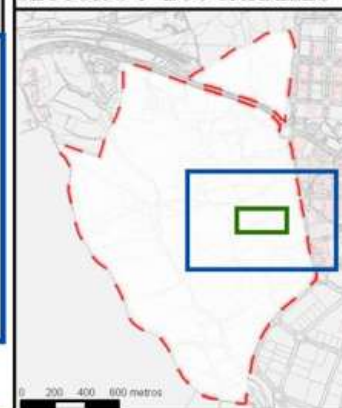
LEYENDA DEL PLAN PARCIAL:

- DPH Arroyo Valdelacasa
- RU
- RCL
- RCP
- RCPPL
- RCM
- TC
- AT M Valdelatas
- ZV, Parque Central
- ZV, Parques y Jardines
- SUI
- Equipamientos privado
- EQ
- Red Viaria
- RV, Áreas de acompañamiento

Plano de detalle 1 PLAN PARCIAL DEL SECTOR S-1



SECTOR S-1 "LOS CARRILES"



Plano de detalle 2 SITUACIÓN SOBRE ORTOFOTOGRAFÍA DEL ELEMENTO



LEYENDA GENERAL

- Extensión del plano de detalle 1
- Extensión del plano de detalle 2
- Límite del sector S-1
- Agrupación de arbustos

Plano de situación ficha 2667

FICHAS DEL INVENTARIO DE PIES ARBÓREOS Y ARBUSTIVOS

Arbusto

Nº de ficha 2668
 Tipo de elemento: Arbusto individual
 Especie: *Quercus ilex*
 Altura (m): 4
 Diámetro (m): 3

Localización (*): X: 442821
 Y: 4488330
* Localización aproximada, coordenadas UTM (huso 30 N ETRS 1989)

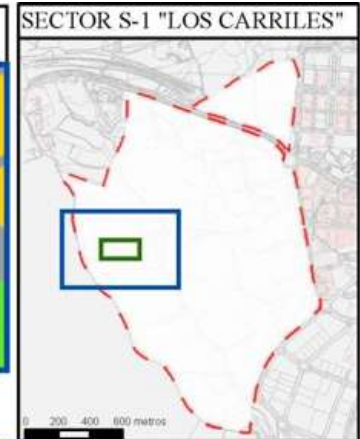
Estado fitosanitario: Bueno



Observaciones:

LEYENDA DEL PLAN PARCIAL:

- DPH Arroyo Valdelacasa
- RU
- RCL
- RCP
- RCPPL
- RCM
- TC
- AT M Valdelatas
- ZV, Parque Central
- ZV, Parques y Jardines
- SUI
- Equipamientos privado
- EQ
- Red Viaria
- RV, Áreas de acompañamiento



Plano de detalle 2
 SITUACIÓN SOBRE ORTOFOTOGRAFÍA DEL ELEMENTO



FICHAS DEL INVENTARIO DE PIES ARBÓREOS Y ARBUSTIVOS

Árbol

Nº de ficha 2669
 Tipo de elemento: Árbol individual
 Especie: *Pinus pinea*
 Altura (m): 3
 Perímetro (cm): 75
 Altura de la 1ª rama (m): 0.2
 Diámetro de copa (m): 1.5

Localización (*): X: 442846
 Y: 4488328
* Localización aproximada, coordenadas UTM (huso 30 N ETRS 1989)

Edad relativa: Joven

Estado fitosanitario: Bueno
 Madera vista: No Copa terciada: No
 Huecos: No Ramas secas: No
 Inclinación: No Daños estructurales: No

Plagas o enfermedades No

Observaciones: Pie bifurcado



LEYENDA DEL PLAN PARCIAL:

- DPH Arroyo Valdelacasa
- RU
- RCL
- RCP
- RCPPL
- RCM
- TC
- AT M Valdelatas
- ZV, Parque Central
- ZV, Parques y Jardines
- SUI
- Equipamientos privado
- EQ
- Red Viaria
- RV, Áreas de acompañamiento

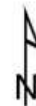


Plano de detalle 2 SITUACIÓN SOBRE ORTOFOTOGRAFÍA DEL ELEMENTO



LEYENDA GENERAL

- Extensión del plano de detalle 1
- Extensión del plano de detalle 2
- Límite del sector S-1
- Árbol individual



Plano de situación ficha 2669

FICHAS DEL INVENTARIO DE PIES ARBÓREOS Y ARBUSTIVOS

Arbusto

Nº de ficha 2670
 Tipo de elemento: Arbusto individual
 Especie: *Retama sphaerocarpa*
 Altura (m): 2,5
 Diámetro (m): 4,5

Localización (*):	X: 443728
* Localización aproximada, coordenadas UTM (huso 30 N ETRS 1989)	Y: 4488328

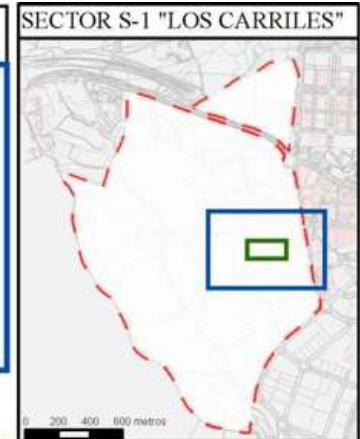
Estado fitosanitario: Bueno



Observaciones:

LEYENDA DEL PLAN PARCIAL:

- DPH Arroyo Valdelacasa
- RU
- RCL
- RCP
- RCPPL
- RCM
- TC
- AT M Valdelatas
- ZV, Parque Central
- ZV, Parques y Jardines
- SUI
- Equipamientos privado
- EQ
- Red Viaria
- RV, Áreas de acompañamiento



Plano de detalle 2 SITUACIÓN SOBRE ORTOFOTOGRAFÍA DEL ELEMENTO



Plano de situación ficha 2670

FICHAS DEL INVENTARIO DE PIES ARBÓREOS Y ARBUSTIVOS

Arbusto

Nº de ficha 2671
 Tipo de elemento: Arbusto individual
 Especie: *Retama sphaerocarpa*
 Altura (m): 3
 Diámetro (m): 5

Localización (*):	X: 442960
* Localización aproximada, coordenadas UTM (huso 30 N ETRS 1989)	Y: 4488328

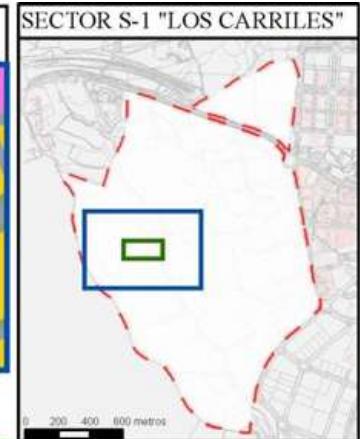
Estado fitosanitario: Bueno



Observaciones:

LEYENDA DEL PLAN PARCIAL:

- DPH Arroyo Valdelacasa
- RU
- RCL
- RCP
- RCPPL
- RCM
- TC
- AT M Valdelatas
- ZV, Parque Central
- ZV, Parques y Jardines
- SUI
- Equipamientos privado
- EQ
- Red Viaria
- RV, Áreas de acompañamiento



Plano de detalle 2
SITUACIÓN SOBRE ORTOFOTOGRAFÍA DEL ELEMENTO



FICHAS DEL INVENTARIO DE PIES ARBÓREOS Y ARBUSTIVOS

Arbusto

Nº de ficha 2672
 Tipo de elemento: Arbusto individual
 Especie: *Crataegus monogyna*
 Altura (m): 2,5
 Diámetro (m): 2

Localización (*): X: 443719
 Y: 4488327
* Localización aproximada, coordenadas UTM (huso 30 N ETRS 1989)

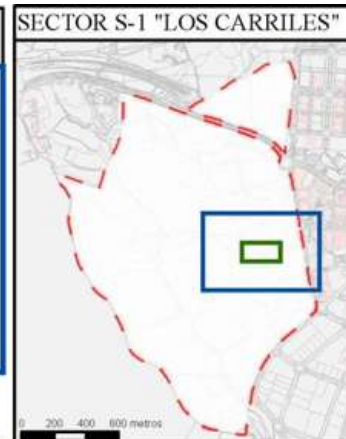
Estado fitosanitario: Bueno



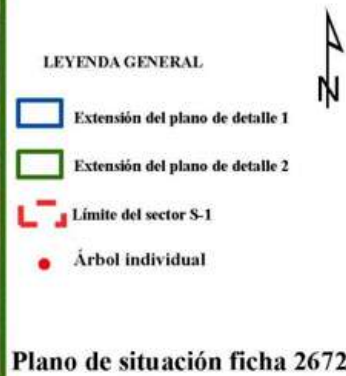

Observaciones:

LEYENDA DEL PLAN PARCIAL:

- DPH Arroyo Valdelacasa
- RU
- RCL
- RCP
- RCPPL
- RCM
- TC
- AT M Valdelatas
- ZV, Parque Central
- ZV, Parques y Jardines
- SUI
- Equipamientos privado
- EQ
- Red Viaria
- RV, Áreas de acompañamiento



Plano de detalle 2
 SITUACIÓN SOBRE ORTOFOTOGRAFÍA DEL ELEMENTO



FICHAS DEL INVENTARIO DE PIES ARBÓREOS Y ARBUSTIVOS

Árbol

Nº de ficha 2673
 Tipo de elemento: Árbol individual
 Especie: *Quercus ilex*
 Altura (m): 4
 Perímetro (cm): 68
 Altura de la 1ª rama (m): 0.5
 Diámetro de copa (m): 4.5

Localización (*): X: 442850
 Y: 4488327
* Localización aproximada, coordenadas UTM (huso 30 N ETRS 1989)

Edad relativa: Joven

Estado fitosanitario:

Bueno

Madera vista: No Copa terciada: No
 Huecos: No Ramas secas: No
 Inclinación: No Daños estructurales: No

Plagas o enfermedades No



Observaciones:

LEYENDA DEL PLAN PARCIAL:

- DPH Arroyo Valdelacasa
- RU
- RCL
- RCP
- RCPPL
- RCM
- TC
- AT M Valdelatas
- ZV, Parque Central
- ZV, Parques y Jardines
- SUI
- Equipamientos privado
- EQ
- Red Viaria
- RV, Áreas de acompañamiento



Plano de detalle 2
 SITUACIÓN SOBRE ORTOFOTOGRAFÍA DEL ELEMENTO



LEYENDA GENERAL

- Extensión del plano de detalle 1
- Extensión del plano de detalle 2
- Límite del sector S-1
- Árbol individual



Plano de situación ficha 2673

FICHAS DEL INVENTARIO DE PIES ARBÓREOS Y ARBUSTIVOS

Arbusto

Nº de ficha 2674
 Tipo de elemento: Arbusto individual
 Especie: *Quercus ilex*
 Altura (m): 2
 Diámetro (m): 1,5

Localización (*):	X: 442847
* Localización aproximada, coordenadas UTM (huso 30 N ETRS 1989)	Y: 4488327

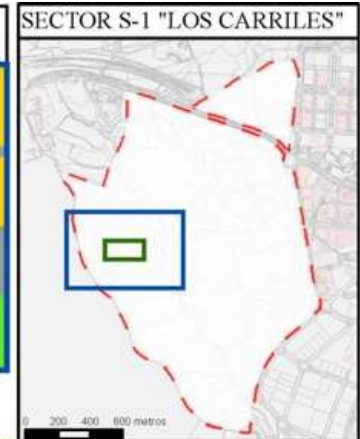
Estado fitosanitario: Bueno



Observaciones:

LEYENDA DEL PLAN PARCIAL:

- DPH Arroyo Valdelacasa
- RU
- RCL
- RCP
- RCPPL
- RCM
- TC
- AT M Valdelatas
- ZV, Parque Central
- ZV, Parques y Jardines
- SUI
- Equipamientos privado
- EQ
- Red Viaria
- RV, Áreas de acompañamiento



Plano de detalle 2 SITUACIÓN SOBRE ORTOFOTOGRAFÍA DEL ELEMENTO



Plano de situación ficha 2674

FICHAS DEL INVENTARIO DE PIES ARBÓREOS Y ARBUSTIVOS

Arbusto

Nº de ficha 2675
 Tipo de elemento: Agrupación de arbustos
 Especie: *Cistus ladanifer*
 Altura (m): 1,5
 Diámetro medio (m): 1,5

Especies acompañantes: *Thymus zygis*, *Lavandula stoechas*

Estado fitosanitario: Bueno

Localización (*): X: 442844
 Y: 4488326
* Localización aproximada, coordenadas UTM (huso 30 N ETRS 1989)

Grado de recubrimiento: 50-75

Superficie (m²): 16

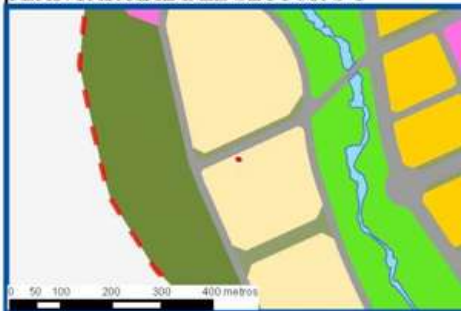


Observaciones:

LEYENDA DEL PLAN PARCIAL:

- DPH Arroyo Valdelacasa
- RU
- RCL
- RCP
- RCPPL
- RCM
- TC
- AT M Valdelatas
- ZV, Parque Central
- ZV, Parques y Jardines
- SUI
- Equipamientos privado
- EQ
- Red Viaria
- RV, Áreas de acompañamiento

Plano de detalle 1 PLAN PARCIAL DEL SECTOR S-1



SECTOR S-1 "LOS CARRILES"



Plano de detalle 2 SITUACIÓN SOBRE ORTOFOTOGRAFÍA DEL ELEMENTO



LEYENDA GENERAL

- Extensión del plano de detalle 1
- Extensión del plano de detalle 2
- Límite del sector S-1
- Agrupación de arbustos

Plano de situación ficha 2675

FICHAS DEL INVENTARIO DE PIES ARBÓREOS Y ARBUSTIVOS

Arbusto

Nº de ficha 2676
 Tipo de elemento: Agrupación de arbustos
 Especie: *Retama sphaerocarpa*
 Altura (m): 2,5
 Diámetro medio (m): 3
 Especies acompañantes: No

Estado fitosanitario: Bueno

Localización (*): X: 442590
 Y: 4488326
* Localización aproximada, coordenadas UTM (huso 30 N ETRS 1989)

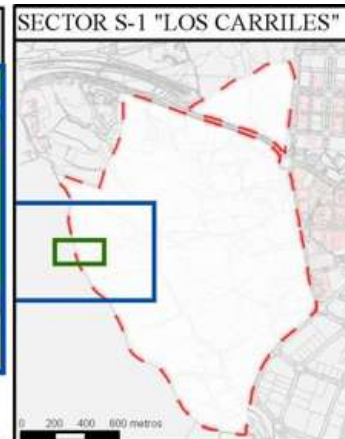
Grado de recubrimiento: 25-50
 Superficie (m²): 254



Observaciones:

LEYENDA DEL PLAN PARCIAL:

- DPH Arroyo Valdelacasa
- RU
- RCL
- RCP
- RCPPL
- RCM
- TC
- AT M Valdelatas
- ZV, Parque Central
- ZV, Parques y Jardines
- SUI
- Equipamientos privado
- EQ
- Red Viaria
- RV, Áreas de acompañamiento



Plano de detalle 2 SITUACIÓN SOBRE ORTOFOTOGRAFÍA DEL ELEMENTO



LEYENDA GENERAL

- Extensión del plano de detalle 1
- Extensión del plano de detalle 2
- Límite del sector S-1
- Agrupación de arbustos

Plano de situación ficha 2676

FICHAS DEL INVENTARIO DE PIES ARBÓREOS Y ARBUSTIVOS

Arbusto

Nº de ficha 2677
 Tipo de elemento: Arbusto individual
 Especie: *Rosa canina*
 Altura (m): 2
 Diámetro (m): 2,5

Localización (*): X: 443011
 Y: 4488325
* Localización aproximada, coordenadas UTM (huso 30 N ETRS 1989)

Estado fitosanitario: Bueno



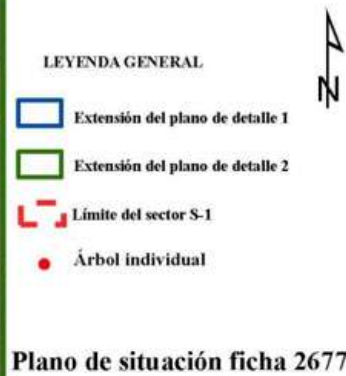
Observaciones:

LEYENDA DEL PLAN PARCIAL:

- DPH Arroyo Valdelacasa
- RU
- RCL
- RCP
- RCPPL
- RCM
- TC
- AT M Valdelatas
- ZV, Parque Central
- ZV, Parques y Jardines
- SUI
- Equipamientos privado
- EQ
- Red Viaria
- RV, Áreas de acompañamiento



Plano de detalle 2
 SITUACIÓN SOBRE ORTOFOTOGRAFÍA DEL ELEMENTO



FICHAS DEL INVENTARIO DE PIES ARBÓREOS Y ARBUSTIVOS

Arbusto

Nº de ficha 2678
 Tipo de elemento: Agrupación de arbustos
 Especie: *Rosa canina*
 Altura (m): 1,5
 Diámetro medio (m): 1,5
 Especies acompañantes: No

Localización (*): X: 443781
 Y: 4488324
* Localización aproximada, coordenadas UTM (huso 30 N ETRS 1989)

Grado de recubrimiento: 50-75
 Superficie (m²): 15

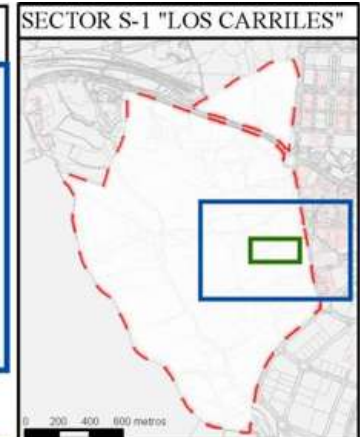
Estado fitosanitario: Bueno



Observaciones:

LEYENDA DEL PLAN PARCIAL:

- DPH Arroyo Valdelacasa
- RU
- RCL
- RCP
- RCPPL
- RCM
- TC
- AT M Valdelatas
- ZV, Parque Central
- ZV, Parques y Jardines
- SUI
- Equipamientos privado
- EQ
- Red Viaria
- RV, Áreas de acompañamiento



Plano de detalle 2
 SITUACIÓN SOBRE ORTOFOTOGRAFÍA DEL ELEMENTO



LEYENDA GENERAL

- Extensión del plano de detalle 1
- Extensión del plano de detalle 2
- Límite del sector S-1
- Agrupación de arbustos



Plano de situación ficha 2678

FICHAS DEL INVENTARIO DE PIES ARBÓREOS Y ARBUSTIVOS

Árbol

Nº de ficha 2679
 Tipo de elemento: Árbol individual
 Especie: *Quercus ilex*
 Altura (m): 10
 Perímetro (cm): 149
 Altura de la 1ª rama (m): 1.5
 Diámetro de copa (m): 11

Localización (*): X: 442619
 Y: 4488323
* Localización aproximada, coordenadas UTM (huso 30 N ETRS 1989)

Edad relativa: Maduro

Estado fitosanitario: Bueno
 Madera vista: No Copa terciada: No
 Huecos: No Ramas secas: No
 Inclinación: No Daños estructurales: No

Plagas o enfermedades No

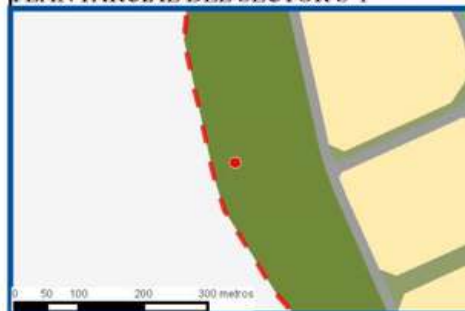


Observaciones:

LEYENDA DEL PLAN PARCIAL:

-  DPH Arroyo Valdelacasa
-  RU
-  RCL
-  RCP
-  RCPPL
-  RCM
-  TC
-  AT M Valdelatas
-  ZV, Parque Central
-  ZV, Parques y Jardines
-  SUI
-  Equipamientos privado
-  EQ
-  Red Viaria
-  RV, Áreas de acompañamiento

Plano de detalle 1 PLAN PARCIAL DEL SECTOR S-1



SECTOR S-1 "LOS CARRILES"



Plano de detalle 2 SITUACIÓN SOBRE ORTOFOTOGRAFÍA DEL ELEMENTO



LEYENDA GENERAL

-  Extensión del plano de detalle 1
-  Extensión del plano de detalle 2
-  Límite del sector S-1
-  Árbol individual



Plano de situación ficha 2679

FICHAS DEL INVENTARIO DE PIES ARBÓREOS Y ARBUSTIVOS

Arbusto

Nº de ficha 2680
 Tipo de elemento: Arbusto individual
 Especie: *Quercus ilex*
 Altura (m): 1,5
 Diámetro (m): 1,5

Localización (*): X: 442784
 Y: 4488322
* Localización aproximada, coordenadas UTM (huso 30 N ETRS 1989)

Estado fitosanitario: Bueno



Observaciones:

LEYENDA DEL PLAN PARCIAL:

- DPH Arroyo Valdelacasa
- RU
- RCL
- RCP
- RCPPL
- RCM
- TC
- AT M Valdelatas
- ZV, Parque Central
- ZV, Parques y Jardines
- SUI
- Equipamientos privado
- EQ
- Red Viaria
- RV, Áreas de acompañamiento



Plano de detalle 2
 SITUACIÓN SOBRE ORTOFOTOGRAFÍA DEL ELEMENTO



FICHAS DEL INVENTARIO DE PIES ARBÓREOS Y ARBUSTIVOS

Arbusto

Nº de ficha 2681
 Tipo de elemento: Arbusto individual
 Especie: *Crataegus monogyna*
 Altura (m): 2,5
 Diámetro (m): 1,5

Localización (*): X: 443072
 Y: 4488319
* Localización aproximada, coordenadas UTM (huso 30 N ETRS 1989)

Estado fitosanitario: Bueno



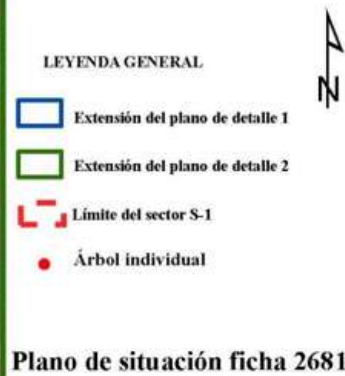
Observaciones:

LEYENDA DEL PLAN PARCIAL:

- DPH Arroyo Valdelacasa
- RU
- RCL
- RCP
- RCPPL
- RCM
- TC
- AT M Valdelatas
- ZV, Parque Central
- ZV, Parques y Jardines
- SUI
- Equipamientos privado
- EQ
- Red Viaria
- RV, Áreas de acompañamiento



**Plano de detalle 2
 SITUACIÓN SOBRE ORTOFOTOGRAFÍA DEL ELEMENTO**



FICHAS DEL INVENTARIO DE PIES ARBÓREOS Y ARBUSTIVOS

Arbusto

Nº de ficha 2682
 Tipo de elemento: Arbusto individual
 Especie: *Quercus ilex*
 Altura (m): 4
 Diámetro (m): 2,5

Localización (*): X: 443031
 Y: 4488319
* Localización aproximada, coordenadas UTM (huso 30 N ETRS 1989)

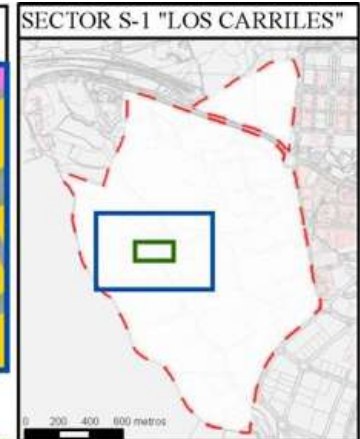
Estado fitosanitario: Bueno



Observaciones:

LEYENDA DEL PLAN PARCIAL:

- DPH Arroyo Valdelacasa
- RU
- RCL
- RCP
- RCPPL
- RCM
- TC
- AT M Valdelatas
- ZV, Parque Central
- ZV, Parques y Jardines
- SUI
- Equipamientos privado
- EQ
- Red Viaria
- RV, Áreas de acompañamiento



Plano de detalle 2
 SITUACIÓN SOBRE ORTOFOTOGRAFÍA DEL ELEMENTO



FICHAS DEL INVENTARIO DE PIES ARBÓREOS Y ARBUSTIVOS

Arbusto

Nº de ficha 2683
 Tipo de elemento: Arbusto individual
 Especie: *Retama sphaerocarpa*
 Altura (m): 2,5
 Diámetro (m): 3,5

Localización (*):	X: 443632
* Localización aproximada, coordenadas UTM (huso 30 N ETRS 1989)	Y: 4488318

Estado fitosanitario: Bueno



Observaciones:

LEYENDA DEL PLAN PARCIAL:

- DPH Arroyo Valdelacasa
- RU
- RCL
- RCP
- RCPPL
- RCM
- TC
- AT M Valdelatas
- ZV, Parque Central
- ZV, Parques y Jardines
- SUI
- Equipamientos privado
- EQ
- Red Viaria
- RV, Áreas de acompañamiento



Plano de detalle 2 SITUACIÓN SOBRE ORTOFOTOGRAFÍA DEL ELEMENTO



LEYENDA GENERAL

- Extensión del plano de detalle 1
- Extensión del plano de detalle 2
- Límite del sector S-1
- Árbol individual

Plano de situación ficha 2683

FICHAS DEL INVENTARIO DE PIES ARBÓREOS Y ARBUSTIVOS

Arbusto

Nº de ficha 2684
 Tipo de elemento: Arbusto individual
 Especie: *Rosa canina*
 Altura (m): 2
 Diámetro (m): 2

Localización (*): X: 443010
 Y: 4488318
* Localización aproximada, coordenadas UTM (huso 30 N ETRS 1989)

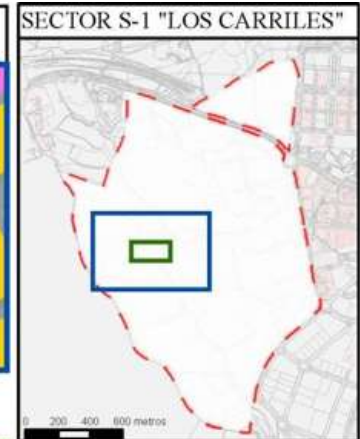
Estado fitosanitario: Bueno



Observaciones:

LEYENDA DEL PLAN PARCIAL:

- DPH Arroyo Valdelacasa
- RU
- RCL
- RCP
- RCPPL
- RCM
- TC
- AT M Valdelatas
- ZV, Parque Central
- ZV, Parques y Jardines
- SUI
- Equipamientos privado
- EQ
- Red Viaria
- RV, Áreas de acompañamiento



Plano de detalle 2
 SITUACIÓN SOBRE ORTOFOTOGRAFÍA DEL ELEMENTO



FICHAS DEL INVENTARIO DE PIES ARBÓREOS Y ARBUSTIVOS

Arbusto

Nº de ficha 2685
 Tipo de elemento: Agrupación de arbustos
 Especie: *Retama sphaerocarpa*
 Altura (m): 2,5
 Diámetro medio (m): 3,5

Especies acompañantes: No

Estado fitosanitario: Bueno

Localización (*): X: 442794
 Y: 4488318
* Localización aproximada, coordenadas UTM (huso 30 N ETRS 1989)

Grado de recubrimiento: 25-50

Superficie (m²): 110



Observaciones:

LEYENDA DEL PLAN PARCIAL:

- DPH Arroyo Valdelacasa
- RU
- RCL
- RCP
- RCPPL
- RCM
- TC
- AT M Valdelatas
- ZV, Parque Central
- ZV, Parques y Jardines
- SUI
- Equipamientos privado
- EQ
- Red Viaria
- RV, Áreas de acompañamiento

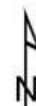


Plano de detalle 2 SITUACIÓN SOBRE ORTOFOTOGRAFÍA DEL ELEMENTO



LEYENDA GENERAL

- Extensión del plano de detalle 1
- Extensión del plano de detalle 2
- Límite del sector S-1
- Agrupación de arbustos



Plano de situación ficha 2685

FICHAS DEL INVENTARIO DE PIES ARBÓREOS Y ARBUSTIVOS

Arbusto

Nº de ficha 2686
 Tipo de elemento: Arbusto individual
 Especie: *Retama sphaerocarpa*
 Altura (m): 3
 Diámetro (m): 4

Localización (*):	X: 442857
* Localización aproximada, coordenadas UTM (huso 30 N ETRS 1989)	Y: 4488318

Estado fitosanitario: Bueno



Observaciones:

LEYENDA DEL PLAN PARCIAL:

- DPH Arroyo Valdelacasa
- RU
- RCL
- RCP
- RCPPL
- RCM
- TC
- AT M Valdelatas
- ZV, Parque Central
- ZV, Parques y Jardines
- SUI
- Equipamientos privado
- EQ
- Red Viaria
- RV, Áreas de acompañamiento



Plano de detalle 2 SITUACIÓN SOBRE ORTOFOTOGRAFÍA DEL ELEMENTO



LEYENDA GENERAL

- Extensión del plano de detalle 1
- Extensión del plano de detalle 2
- Límite del sector S-1
- Árbol individual

Plano de situación ficha 2686

FICHAS DEL INVENTARIO DE PIES ARBÓREOS Y ARBUSTIVOS

Árbol

Nº de ficha 2687
 Tipo de elemento: Agrupación de brotes de cepa
 Especie: *Quercus ilex*
 Altura media (m): 9,5
 Perímetro medio (cm): 85
 Altura de la 1ª rama (m): 1.5
 Diámetro de copa medio (10

Localización (*): X: 442608
 Y: 4488316
* Localización aproximada, coordenadas UTM (huso 30 N ETRS 1989)

Edad relativa: Joven

Estado fitosanitario:

Bueno

Madera vista: No Copa terciada: No
 Huecos: No Ramas secas: No
 Inclinación: No Daños estructurales: No

Plagas o enfermedades No

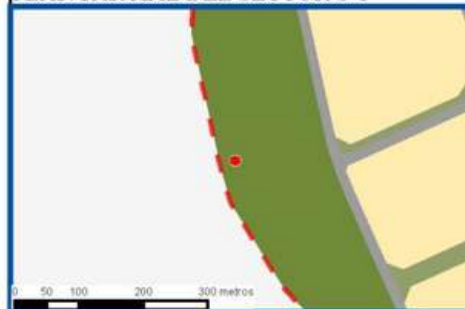


Observaciones:

LEYENDA DEL PLAN PARCIAL:

- DPH Arroyo Valdelacasa
- RU
- RCL
- RCP
- RCPPL
- RCM
- TC
- AT M Valdelatas
- ZV, Parque Central
- ZV, Parques y Jardines
- SUI
- Equipamientos privado
- EQ
- Red Viaria
- RV, Áreas de acompañamiento

Plano de detalle 1 PLAN PARCIAL DEL SECTOR S-1



SECTOR S-1 "LOS CARRILES"



Plano de detalle 2 SITUACIÓN SOBRE ORTOFOTOGRAFÍA DEL ELEMENTO



LEYENDA GENERAL

- Extensión del plano de detalle 1
- Extensión del plano de detalle 2
- Límite del sector S-1
- Árbol individual

Plano de situación ficha 2687

FICHAS DEL INVENTARIO DE PIES ARBÓREOS Y ARBUSTIVOS

Árbol

Nº de ficha 2688
 Tipo de elemento: Árbol individual
 Especie: *Quercus ilex*
 Altura (m): 1,8
 Perímetro (cm): 15
 Altura de la 1ª rama (m): 0.6
 Diámetro de copa (m): 1

Localización (*): X: 443014
 Y: 4488315
* Localización aproximada, coordenadas UTM (huso 30 N ETRS 1989)

Edad relativa: Joven

Estado fitosanitario:

Bueno

Madera vista: No Copa terciada: No
 Huecos: No Ramas secas: No
 Inclinación: No Daños estructurales: No

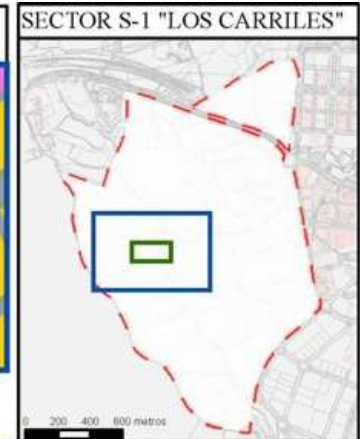
Plagas o enfermedades No

Observaciones:



LEYENDA DEL PLAN PARCIAL:

- DPH Arroyo Valdelacasa
- RU
- RCL
- RCP
- RCPPL
- RCM
- TC
- AT M Valdelatas
- ZV, Parque Central
- ZV, Parques y Jardines
- SUI
- Equipamientos privado
- EQ
- Red Viaria
- RV, Áreas de acompañamiento



Plano de detalle 2
 SITUACIÓN SOBRE ORTOFOTOGRAFÍA DEL ELEMENTO



LEYENDA GENERAL

- Extensión del plano de detalle 1
- Extensión del plano de detalle 2
- Límite del sector S-1
- Árbol individual



Plano de situación ficha 2688

FICHAS DEL INVENTARIO DE PIES ARBÓREOS Y ARBUSTIVOS

Arbusto

Nº de ficha 2689
 Tipo de elemento: Agrupación de arbustos
 Especie: *Rosa canina*
 Altura (m): 1,5
 Diámetro medio (m): 1

Localización (*): X: 443832
 Y: 4488314
* Localización aproximada, coordenadas UTM (huso 30 N ETRS 1989)

Grado de recubrimiento: 0-25
 Superficie (m²): 45

Especies acompañantes: No

Estado fitosanitario: Bueno



Observaciones:

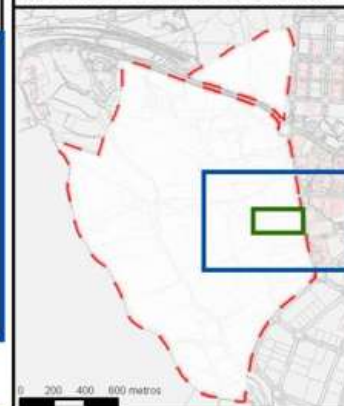
LEYENDA DEL PLAN PARCIAL:

- DPH Arroyo Valdelacasa
- RU
- RCL
- RCP
- RCPPL
- RCM
- TC
- AT M Valdelatas
- ZV, Parque Central
- ZV, Parques y Jardines
- SUI
- Equipamientos privado
- EQ
- Red Viaria
- RV, Áreas de acompañamiento

Plano de detalle 1 PLAN PARCIAL DEL SECTOR S-1



SECTOR S-1 "LOS CARRILES"



Plano de detalle 2 SITUACIÓN SOBRE ORTOFOTOGRAFÍA DEL ELEMENTO



LEYENDA GENERAL

- Extensión del plano de detalle 1
- Extensión del plano de detalle 2
- Límite del sector S-1
- Agrupación de arbustos

Plano de situación ficha 2689

FICHAS DEL INVENTARIO DE PIES ARBÓREOS Y ARBUSTIVOS

Arbusto

Nº de ficha 2690
 Tipo de elemento: Arbusto individual
 Especie: *Retama sphaerocarpa*
 Altura (m): 5,5
 Diámetro (m): 5

Localización (*): X: 442812
 Y: 4488312
* Localización aproximada, coordenadas UTM (huso 30 N ETRS 1989)

Estado fitosanitario: Bueno



Observaciones:

LEYENDA DEL PLAN PARCIAL:

- DPH Arroyo Valdelacasa
- RU
- RCL
- RCP
- RCPPL
- RCM
- TC
- AT M Valdelatas
- ZV, Parque Central
- ZV, Parques y Jardines
- SUI
- Equipamientos privado
- EQ
- Red Viaria
- RV, Áreas de acompañamiento



Plano de detalle 2
 SITUACIÓN SOBRE ORTOFOTOGRAFÍA DEL ELEMENTO



Plano de situación ficha 2690

FICHAS DEL INVENTARIO DE PIES ARBÓREOS Y ARBUSTIVOS

Árbol

Nº de ficha 2691
 Tipo de elemento: Árbol individual
 Especie: *Prunus dulcis*
 Altura (m): 2
 Perímetro (cm): 19
 Altura de la 1ª rama (m): 0.2
 Diámetro de copa (m): 1.5

Localización (*): X: 443893
 Y: 4488312
* Localización aproximada, coordenadas UTM (huso 30 N ETRS 1989)

Edad relativa: Joven

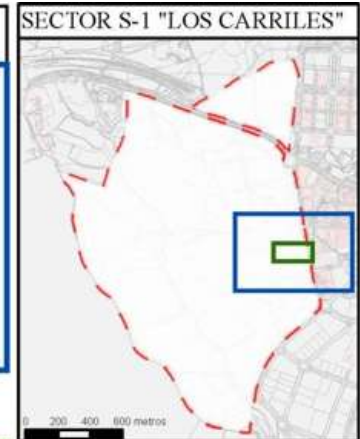
Estado fitosanitario: Bueno
 Madera vista: No Copa terciada: No
 Huecos: No Ramas secas: No
 Inclinación: No Daños estructurales: No
 Plagas o enfermedades: No



Observaciones:

LEYENDA DEL PLAN PARCIAL:

- DPH Arroyo Valdelacasa
- RU
- RCL
- RCP
- RCPPL
- RCM
- TC
- AT M Valdelatas
- ZV, Parque Central
- ZV, Parques y Jardines
- SUI
- Equipamientos privado
- EQ
- Red Viaria
- RV, Áreas de acompañamiento



Plano de detalle 2
 SITUACIÓN SOBRE ORTOFOTOGRAFÍA DEL ELEMENTO



LEYENDA GENERAL

- Extensión del plano de detalle 1
- Extensión del plano de detalle 2
- Límite del sector S-1
- Árbol individual

Plano de situación ficha 2691

FICHAS DEL INVENTARIO DE PIES ARBÓREOS Y ARBUSTIVOS

Árbol

Nº de ficha 2692
 Tipo de elemento: Árbol individual
 Especie: *Quercus ilex*
 Altura (m): 3
 Perímetro (cm): 28
 Altura de la 1ª rama (m): 0.5
 Diámetro de copa (m): 2

Localización (*): X: 442578
 Y: 4488310
* Localización aproximada, coordenadas UTM (huso 30 N ETRS 1989)

Edad relativa: Joven

Estado fitosanitario: Bueno
 Madera vista: No Copa terciada: No
 Huecos: No Ramas secas: No
 Inclinación: No Daños estructurales: No

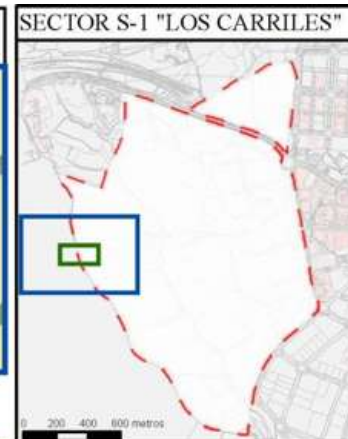
Plagas o enfermedades No




Observaciones:

LEYENDA DEL PLAN PARCIAL:

- DPH Arroyo Valdelacasa
- RU
- RCL
- RCP
- RCPPL
- RCM
- TC
- AT M Valdelatas
- ZV, Parque Central
- ZV, Parques y Jardines
- SUI
- Equipamientos privado
- EQ
- Red Viaria
- RV, Áreas de acompañamiento



**Plano de detalle 2
 SITUACIÓN SOBRE ORTOFOTOGRAFÍA DEL ELEMENTO**



FICHAS DEL INVENTARIO DE PIES ARBÓREOS Y ARBUSTIVOS

Arbusto

Nº de ficha 2693
 Tipo de elemento: Arbusto individual
 Especie: *Retama sphaerocarpa*
 Altura (m): 2,5
 Diámetro (m): 5,5

Localización (*): X: 443003
 Y: 4488309
* Localización aproximada, coordenadas UTM (huso 30 N ETRS 1989)

Estado fitosanitario: Bueno



Observaciones:

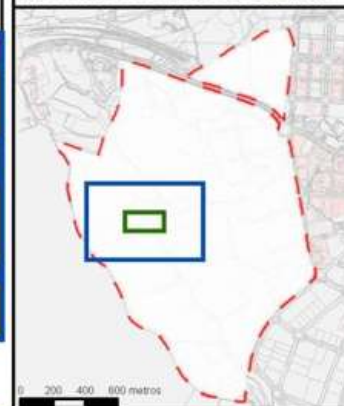
LEYENDA DEL PLAN PARCIAL:

- DPH Arroyo Valdelacasa
- RU
- RCL
- RCP
- RCPPL
- RCM
- TC
- AT M Valdelatas
- ZV, Parque Central
- ZV, Parques y Jardines
- SUI
- Equipamientos privado
- EQ
- Red Viaria
- RV, Áreas de acompañamiento

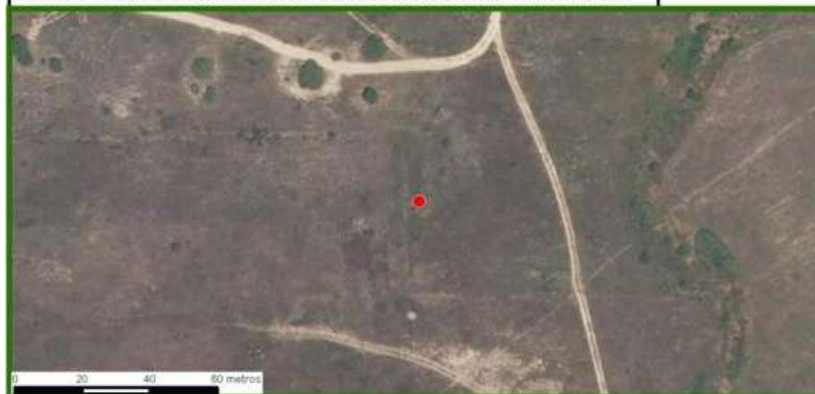
Plano de detalle 1 PLAN PARCIAL DEL SECTOR S-1



SECTOR S-1 "LOS CARRILES"

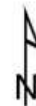


Plano de detalle 2 SITUACIÓN SOBRE ORTOFOTOGRAFÍA DEL ELEMENTO



LEYENDA GENERAL

- Extensión del plano de detalle 1
- Extensión del plano de detalle 2
- Límite del sector S-1
- Árbol individual



Plano de situación ficha 2693

FICHAS DEL INVENTARIO DE PIES ARBÓREOS Y ARBUSTIVOS

Arbusto

Nº de ficha 2694
 Tipo de elemento: Arbusto individual
 Especie: *Quercus ilex*
 Altura (m): 2
 Diámetro (m): 2,5

Localización (*): X: 442846
 Y: 4488309
* Localización aproximada, coordenadas UTM (huso 30 N ETRS 1989)

Estado fitosanitario: Bueno




Observaciones:

LEYENDA DEL PLAN PARCIAL:

- DPH Arroyo Valdelacasa
- RU
- RCL
- RCP
- RCPPL
- RCM
- TC
- AT M Valdelatas
- ZV, Parque Central
- ZV, Parques y Jardines
- SUI
- Equipamientos privado
- EQ
- Red Viaria
- RV, Áreas de acompañamiento



Plano de detalle 2
 SITUACIÓN SOBRE ORTOFOTOGRAFÍA DEL ELEMENTO



Plano de situación ficha 2694

FICHAS DEL INVENTARIO DE PIES ARBÓREOS Y ARBUSTIVOS

Árbol

Nº de ficha 2695
 Tipo de elemento: Árbol individual
 Especie: *Quercus ilex*
 Altura (m): 4,5
 Perímetro (cm): 61
 Altura de la 1ª rama (m): 0.3
 Diámetro de copa (m): 4

Localización (*): X: 442837
 Y: 4488309
* Localización aproximada, coordenadas UTM (huso 30 N ETRS 1989)

Edad relativa: Joven

Estado fitosanitario: **Bueno**

Madera vista: No Copa terciada: No
 Huecos: No Ramas secas: Si
 Inclinación: No Daños estructurales: No

Plagas o enfermedades No

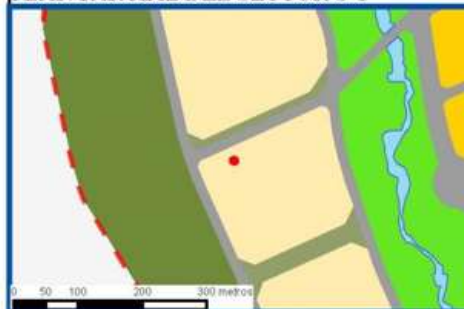


Observaciones:

LEYENDA DEL PLAN PARCIAL:

- DPH Arroyo Valdelacasa
- RU
- RCL
- RCP
- RCPPL
- RCM
- TC
- AT M Valdelatas
- ZV, Parque Central
- ZV, Parques y Jardines
- SUI
- Equipamiento privado
- EQ
- Red Viaria
- RV, Áreas de acompañamiento

Plano de detalle 1 PLAN PARCIAL DEL SECTOR S-1



SECTOR S-1 "LOS CARRILES"



Plano de detalle 2 SITUACIÓN SOBRE ORTOFOTOGRAFÍA DEL ELEMENTO



LEYENDA GENERAL

- Extensión del plano de detalle 1
- Extensión del plano de detalle 2
- Límite del sector S-1
- Árbol individual



Plano de situación ficha 2695

Plan Parcial del Sector S-1 "Los Carriles"

Anexo VIII. Inventario de pies arbóreos y arbustivos

FICHAS DEL INVENTARIO DE PIES ARBÓREOS Y ARBUSTIVOS

Arbusto

Nº de ficha 2696
 Tipo de elemento: Arbusto individual
 Especie: *Retama sphaerocarpa*
 Altura (m): 4,5
 Diámetro (m): 6,5

Localización (*):	X: 442578
* Localización aproximada, coordenadas UTM (huso 30 N ETRS 1989)	Y: 4488307

Estado fitosanitario: Bueno



Observaciones:

LEYENDA DEL PLAN PARCIAL:

- DPH Arroyo Valdelacasa
- RU
- RCL
- RCP
- RCPPL
- RCM
- TC
- AT M Valdelatas
- ZV, Parque Central
- ZV, Parques y Jardines
- SUI
- Equipamientos privado
- EQ
- Red Viaria
- RV, Áreas de acompañamiento

Plano de detalle 1 PLAN PARCIAL DEL SECTOR S-1



SECTOR S-1 "LOS CARRILES"



Plano de detalle 2 SITUACIÓN SOBRE ORTOFOTOGRAFÍA DEL ELEMENTO



LEYENDA GENERAL

- Extensión del plano de detalle 1
- Extensión del plano de detalle 2
- Límite del sector S-1
- Árbol individual

Plano de situación ficha 2696

FICHAS DEL INVENTARIO DE PIES ARBÓREOS Y ARBUSTIVOS

Arbusto

Nº de ficha 2697
 Tipo de elemento: Arbusto individual
 Especie: *Crataegus monogyna*
 Altura (m): 3,5
 Diámetro (m): 1,5

Localización (*): X: 443066
 Y: 4488307
* Localización aproximada, coordenadas UTM (huso 30 N ETRS 1989)

Estado fitosanitario: Bueno



Observaciones:

LEYENDA DEL PLAN PARCIAL:

- DPH Arroyo Valdelacasa
- RU
- RCL
- RCP
- RCPPL
- RCM
- TC
- AT M Valdelatas
- ZV, Parque Central
- ZV, Parques y Jardines
- SUI
- Equipamientos privado
- EQ
- Red Viaria
- RV, Áreas de acompañamiento

Plano de detalle 1 PLAN PARCIAL DEL SECTOR S-1



SECTOR S-1 "LOS CARRILES"



Plano de detalle 2 SITUACIÓN SOBRE ORTOFOTOGRAFÍA DEL ELEMENTO



LEYENDA GENERAL

- Extensión del plano de detalle 1
- Extensión del plano de detalle 2
- Límite del sector S-1
- Árbol individual

Plano de situación ficha 2697

FICHAS DEL INVENTARIO DE PIES ARBÓREOS Y ARBUSTIVOS

Arbusto

Nº de ficha 2698
 Tipo de elemento: Arbusto individual
 Especie: *Rubus ulmifolius*
 Altura (m): 2,5
 Diámetro (m): 2,5

Localización (*): X: 443070
 Y: 4488307
* Localización aproximada, coordenadas UTM (huso 30 N ETRS 1989)

Estado fitosanitario: Bueno



Observaciones:

LEYENDA DEL PLAN PARCIAL:

- DPH Arroyo Valdelacasa
- RU
- RCL
- RCP
- RCPPL
- RCM
- TC
- AT M Valdelatas
- ZV, Parque Central
- ZV, Parques y Jardines
- SUI
- Equipamientos privado
- EQ
- Red Viaria
- RV, Áreas de acompañamiento



Plano de detalle 2
 SITUACIÓN SOBRE ORTOFOTOGRAFÍA DEL ELEMENTO



FICHAS DEL INVENTARIO DE PIES ARBÓREOS Y ARBUSTIVOS

Arbusto

Nº de ficha 2699
 Tipo de elemento: Agrupaciones tupidas y setos
 Especie: *Rubus ulmifolius*
 Altura (m): 3,5
 Ancho (m): 7
 Especies acompañantes: Crataegus monogyna

Localización (*):	X: 443302
* Localización aproximada, coordenadas UTM (huso 30 N ETRS 1989)	Y: 4488306

Superficie (m²): 89

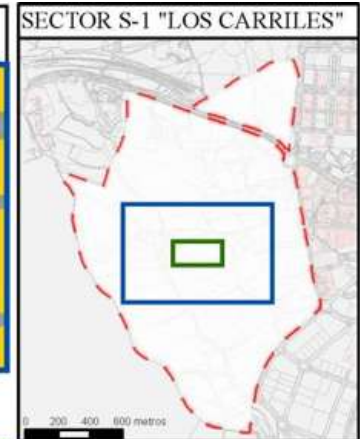
Estado fitosanitario: Bueno



Observaciones:

LEYENDA DEL PLAN PARCIAL:

- DPH Arroyo Valdelacasa
- RU
- RCL
- RCP
- RCPPL
- RCM
- TC
- AT M Valdelatas
- ZV, Parque Central
- ZV, Parques y Jardines
- SUI
- Equipamientos privado
- EQ
- Red Viaria
- RV, Áreas de acompañamiento



Plano de detalle 2 SITUACIÓN SOBRE ORTOFOTOGRAFÍA DEL ELEMENTO



LEYENDA GENERAL

- Extensión del plano de detalle 1
- Extensión del plano de detalle 2
- Límite del sector S-1
- Agrupación de arbustos

Plano de situación ficha 2699

FICHAS DEL INVENTARIO DE PIES ARBÓREOS Y ARBUSTIVOS

Arbusto

Nº de ficha 2700
 Tipo de elemento: Agrupación de arbustos
 Especie: *Retama sphaerocarpa*
 Altura (m): 2,5
 Diámetro medio (m): 3

Especies acompañantes: Pinus pinea y Quercus ilex (no inventariables)

Estado fitosanitario: Bueno

Localización (*): X: 442630

* Localización aproximada, coordenadas UTM (huso 30 N ETRS 1989) Y: 4488305

Grado de recubrimiento: 0-25

Superficie (m²): 949

Observaciones:



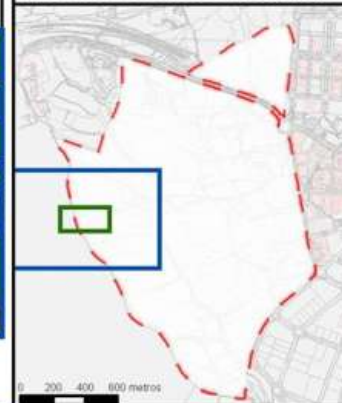
LEYENDA DEL PLAN PARCIAL:

- DPH Arroyo Valdelacasa
- RU
- RCL
- RCP
- RCPPL
- RCM
- TC
- AT M Valdelatas
- ZV, Parque Central
- ZV, Parques y Jardines
- SUI
- Equipamientos privado
- EQ
- Red Viaria
- RV, Áreas de acompañamiento

Plano de detalle 1 PLAN PARCIAL DEL SECTOR S-1



SECTOR S-1 "LOS CARRILES"



Plano de detalle 2 SITUACIÓN SOBRE ORTOFOTOGRAFÍA DEL ELEMENTO



LEYENDA GENERAL

- Extensión del plano de detalle 1
- Extensión del plano de detalle 2
- Límite del sector S-1
- Agrupación de arbustos

Plano de situación ficha 2700

Plan Parcial del Sector S-1 "Los Carriles"

Anexo VIII. Inventario de pies arbóreos y arbustivos

FICHAS DEL INVENTARIO DE PIES ARBÓREOS Y ARBUSTIVOS

Arbusto

Nº de ficha 2701
 Tipo de elemento: Arbusto individual
 Especie: *Retama sphaerocarpa*
 Altura (m): 2
 Diámetro (m): 3,5

Localización (*): X: 442725
 Y: 4488305
* Localización aproximada, coordenadas UTM (huso 30 N ETRS 1989)

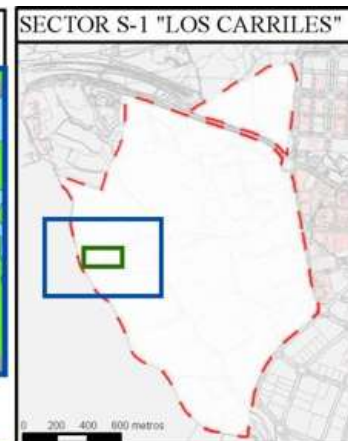
Estado fitosanitario: Bueno




Observaciones:

LEYENDA DEL PLAN PARCIAL:

- DPH Arroyo Valdelacasa
- RU
- RCL
- RCP
- RCPPL
- RCM
- TC
- AT M Valdelatas
- ZV, Parque Central
- ZV, Parques y Jardines
- SUI
- Equipamientos privado
- EQ
- Red Viaria
- RV, Áreas de acompañamiento



Plano de detalle 2
SITUACIÓN SOBRE ORTOFOTOGRAFÍA DEL ELEMENTO



FICHAS DEL INVENTARIO DE PIES ARBÓREOS Y ARBUSTIVOS

Arbusto

Nº de ficha 2702
 Tipo de elemento: Arbusto individual
 Especie: *Quercus ilex*
 Altura (m): 4,5
 Diámetro (m): 3

Localización (*): X: 442845
 Y: 4488305
* Localización aproximada, coordenadas UTM (huso 30 N ETRS 1989)

Estado fitosanitario: Bueno

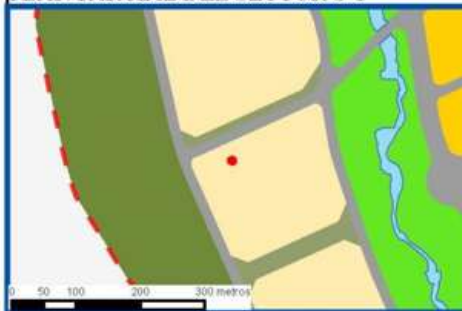


Observaciones:

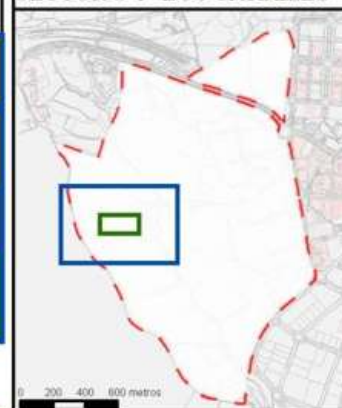
LEYENDA DEL PLAN PARCIAL:

-  DPH Arroyo Valdelacasa
-  RU
-  RCL
-  RCP
-  RCPPL
-  RCM
-  TC
-  AT M Valdelatas
-  ZV, Parque Central
-  ZV, Parques y Jardines
-  SUI
-  Equipamientos privado
-  EQ
-  Red Viaria
-  RV, Áreas de acompañamiento

Plano de detalle 1 PLAN PARCIAL DEL SECTOR S-1



SECTOR S-1 "LOS CARRILES"



Plano de detalle 2 SITUACIÓN SOBRE ORTOFOTOGRAFÍA DEL ELEMENTO



LEYENDA GENERAL

-  Extensión del plano de detalle 1
-  Extensión del plano de detalle 2
-  Límite del sector S-1
-  Árbol individual



Plano de situación ficha 2702

FICHAS DEL INVENTARIO DE PIES ARBÓREOS Y ARBUSTIVOS

Arbusto

Nº de ficha 2703
 Tipo de elemento: Arbusto individual
 Especie: *Quercus ilex*
 Altura (m): 3
 Diámetro (m): 4,5

Localización (*): X: 442838
 Y: 4488304
* Localización aproximada, coordenadas UTM (huso 30 N ETRS 1989)

Estado fitosanitario: Bueno



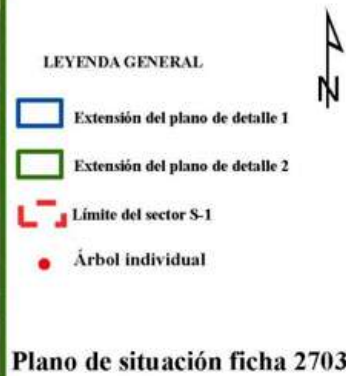
Observaciones:

LEYENDA DEL PLAN PARCIAL:

- DPH Arroyo Valdelacasa
- RU
- RCL
- RCP
- RCPPL
- RCM
- TC
- AT M Valdelatas
- ZV, Parque Central
- ZV, Parques y Jardines
- SUI
- Equipamiento privado
- EQ
- Red Viaria
- RV, Áreas de acompañamiento



Plano de detalle 2
 SITUACIÓN SOBRE ORTOFOTOGRAFÍA DEL ELEMENTO



Plano de situación ficha 2703

FICHAS DEL INVENTARIO DE PIES ARBÓREOS Y ARBUSTIVOS

Arbusto

Nº de ficha 2704
 Tipo de elemento: Arbusto individual
 Especie: *Retama sphaerocarpa*
 Altura (m): 2,5
 Diámetro (m): 1,5

Localización (*): X: 443579
 Y: 4488302
* Localización aproximada, coordenadas UTM (huso 30 N ETRS 1989)

Estado fitosanitario: Bueno

Observaciones:



LEYENDA DEL PLAN PARCIAL:

- DPH Arroyo Valdelacasa
- RU
- RCL
- RCP
- RCPPL
- RCM
- TC
- AT M Valdelatas
- ZV, Parque Central
- ZV, Parques y Jardines
- SUI
- Equipamientos privado
- EQ
- Red Viaria
- RV, Áreas de acompañamiento

Plano de detalle 1 PLAN PARCIAL DEL SECTOR S-1



SECTOR S-1 "LOS CARRILES"



Plano de detalle 2 SITUACIÓN SOBRE ORTOFOTOGRAFÍA DEL ELEMENTO



LEYENDA GENERAL

- Extensión del plano de detalle 1
- Extensión del plano de detalle 2
- Límite del sector S-1
- Árbol individual

Plano de situación ficha 2704

FICHAS DEL INVENTARIO DE PIES ARBÓREOS Y ARBUSTIVOS

Arbusto

Nº de ficha 2705
 Tipo de elemento: Agrupaciones tupidas y setos
 Especie: *Crataegus monogyna*
 Altura (m): 4
 Ancho (m): 2,5
 Especies acompañantes: No

Localización (*): X: 443288
 Y: 4488302
* Localización aproximada, coordenadas UTM (huso 30 N ETRS 1989)

Superficie (m²): 22

Estado fitosanitario: Bueno



Observaciones:

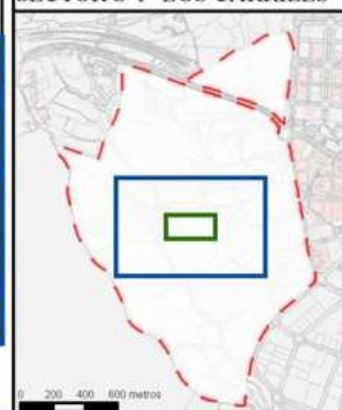
LEYENDA DEL PLAN PARCIAL:

-  DPH Arroyo Valdelacasa
-  RU
-  RCL
-  RCP
-  RCPPL
-  RCM
-  TC
-  AT M Valdelatas
-  ZV, Parque Central
-  ZV, Parques y Jardines
-  SUI
-  Equipamientos privado
-  EQ
-  Red Viaria
-  RV, Áreas de acompañamiento

Plano de detalle 1 PLAN PARCIAL DEL SECTOR S-1



SECTOR S-1 "LOS CARRILES"



Plano de detalle 2 SITUACIÓN SOBRE ORTOFOTOGRAFÍA DEL ELEMENTO



LEYENDA GENERAL

-  Extensión del plano de detalle 1
-  Extensión del plano de detalle 2
-  Límite del sector S-1
-  Agrupación de arbustos

Plano de situación ficha 2705

FICHAS DEL INVENTARIO DE PIES ARBÓREOS Y ARBUSTIVOS

Árbol

Nº de ficha 2706
 Tipo de elemento: Árbol individual
 Especie: *Quercus ilex*
 Altura (m): 4,5
 Perímetro (cm): 115
 Altura de la 1ª rama (m): 0.1
 Diámetro de copa (m): 4

Localización (*): X: 442721
 Y: 4488301
* Localización aproximada, coordenadas UTM (huso 30 N ETRS 1989)

Edad relativa: Joven

Estado fitosanitario: Bueno
 Madera vista: No Copa terciada: No
 Huecos: No Ramas secas: No
 Inclinación: No Daños estructurales: No

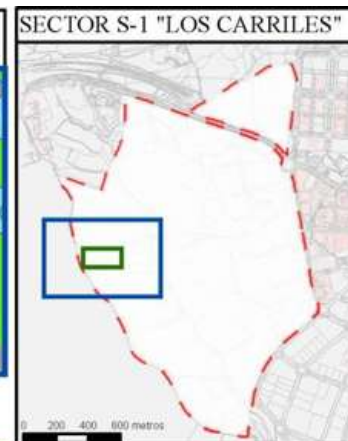
Plagas o enfermedades No



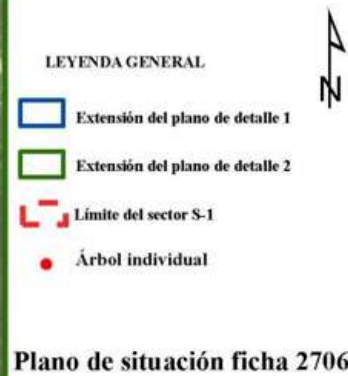
Observaciones:

LEYENDA DEL PLAN PARCIAL:

- DPH Arroyo Valdelacasa
- RU
- RCL
- RCP
- RCPPL
- RCM
- TC
- AT M Valdelatas
- ZV, Parque Central
- ZV, Parques y Jardines
- SUI
- Equipamientos privado
- EQ
- Red Viaria
- RV, Áreas de acompañamiento



Plano de detalle 2 SITUACIÓN SOBRE ORTOFOTOGRAFÍA DEL ELEMENTO



Plano de situación ficha 2706

FICHAS DEL INVENTARIO DE PIES ARBÓREOS Y ARBUSTIVOS

Arbusto

Nº de ficha 2707
 Tipo de elemento: Arbusto individual
 Especie: *Crataegus monogyna*
 Altura (m): 2,5
 Diámetro (m): 1,5

Localización (*): X: 443297
 Y: 4488300
* Localización aproximada, coordenadas UTM (huso 30 N ETRS 1989)

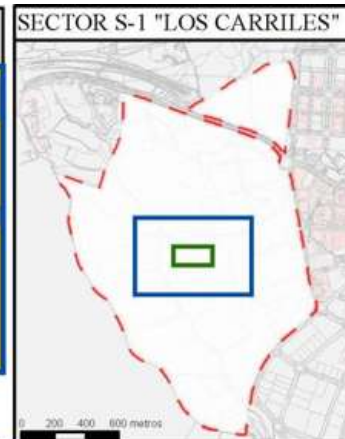
Estado fitosanitario: Bueno



Observaciones:

LEYENDA DEL PLAN PARCIAL:

- DPH Arroyo Valdelacasa
- RU
- RCL
- RCP
- RCPPL
- RCM
- TC
- AT M Valdelatas
- ZV, Parque Central
- ZV, Parques y Jardines
- SUI
- Equipamientos privado
- EQ
- Red Viaria
- RV, Áreas de acompañamiento



**Plano de detalle 2
SITUACIÓN SOBRE ORTOFOTOGRAFÍA DEL ELEMENTO**



LEYENDA GENERAL

- Extensión del plano de detalle 1
- Extensión del plano de detalle 2
- Límite del sector S-1
- Árbol individual



Plano de situación ficha 2707

FICHAS DEL INVENTARIO DE PIES ARBÓREOS Y ARBUSTIVOS

Árbol

Nº de ficha 2708
 Tipo de elemento: Agrupación de brotes de cepa
 Especie: *Quercus ilex*
 Altura media (m): 6,5
 Perímetro medio (cm): 57
 Altura de la 1ª rama (m): 1
 Diámetro de copa medio (5.5

Localización (*): X: 442826
 Y: 4488300
* Localización aproximada, coordenadas UTM (huso 30 N ETRS 1989)

Edad relativa: Joven

Estado fitosanitario: Bueno
 Madera vista: No Copa terciada: No
 Huecos: No Ramas secas: No
 Inclinación: No Daños estructurales: No

Plagas o enfermedades No



Observaciones:

LEYENDA DEL PLAN PARCIAL:

- DPH Arroyo Valdelacasa
- RU
- RCL
- RCP
- RCPPL
- RCM
- TC
- AT M Valdelatas
- ZV, Parque Central
- ZV, Parques y Jardines
- SUI
- Equipamientos privado
- EQ
- Red Viaria
- RV, Áreas de acompañamiento



Plano de detalle 2
 SITUACIÓN SOBRE ORTOFOTOGRAFÍA DEL ELEMENTO



LEYENDA GENERAL

- Extensión del plano de detalle 1
- Extensión del plano de detalle 2
- Límite del sector S-1
- Árbol individual



Plano de situación ficha 2708

FICHAS DEL INVENTARIO DE PIES ARBÓREOS Y ARBUSTIVOS

Árbol

Nº de ficha 2709
 Tipo de elemento: Árbol individual
 Especie: *Quercus ilex*
 Altura (m): 5,5
 Perímetro (cm): 56
 Altura de la 1ª rama (m): 0.6
 Diámetro de copa (m): 4

Localización (*): X: 442572
 Y: 4488300
* Localización aproximada, coordenadas UTM (huso 30 N ETRS 1989)

Edad relativa: Joven

Estado fitosanitario: Bueno

Madera vista:	No	Copa terciada:	No
Huecos:	No	Ramas secas:	No
Inclinación:	No	Daños estructurales:	No

Plagas o enfermedades No

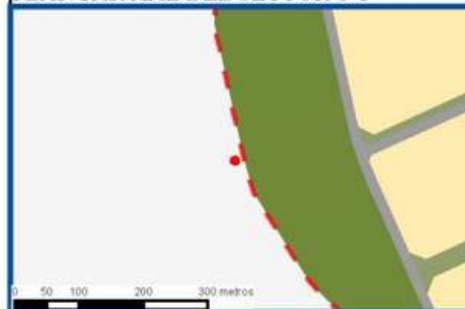


Observaciones:

LEYENDA DEL PLAN PARCIAL:

- DPH Arroyo Valdelacasa
- RU
- RCL
- RCP
- RCPPL
- RCM
- TC
- AT M Valdelatas
- ZV, Parque Central
- ZV, Parques y Jardines
- SUI
- Equipamientos privado
- EQ
- Red Viaria
- RV, Áreas de acompañamiento

Plano de detalle 1 PLAN PARCIAL DEL SECTOR S-1



SECTOR S-1 "LOS CARRILES"



Plano de detalle 2 SITUACIÓN SOBRE ORTOFOTOGRAFÍA DEL ELEMENTO



LEYENDA GENERAL

- Extensión del plano de detalle 1
- Extensión del plano de detalle 2
- Límite del sector S-1
- Árbol individual



Plano de situación ficha 2709

FICHAS DEL INVENTARIO DE PIES ARBÓREOS Y ARBUSTIVOS

Arbusto

Nº de ficha 2710
 Tipo de elemento: Arbusto individual
 Especie: *Quercus ilex*
 Altura (m): 2
 Diámetro (m): 2,5

Localización (*):	X: 442701
* Localización aproximada, coordenadas UTM (huso 30 N ETRS 1989)	Y: 4488300

Estado fitosanitario: Bueno

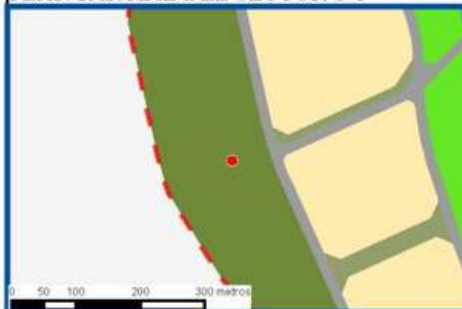


Observaciones:

LEYENDA DEL PLAN PARCIAL:

-  DPH Arroyo Valdelacasa
-  RU
-  RCL
-  RCP
-  RCPPL
-  RCM
-  TC
-  AT M Valdelatas
-  ZV, Parque Central
-  ZV, Parques y Jardines
-  SUI
-  Equipamientos privado
-  EQ
-  Red Viaria
-  RV, Áreas de acompañamiento

Plano de detalle 1 PLAN PARCIAL DEL SECTOR S-1



SECTOR S-1 "LOS CARRILES"



Plano de detalle 2 SITUACIÓN SOBRE ORTOFOTOGRAFÍA DEL ELEMENTO



LEYENDA GENERAL

-  Extensión del plano de detalle 1
-  Extensión del plano de detalle 2
-  Límite del sector S-1
-  Árbol individual



Plano de situación ficha 2710

FICHAS DEL INVENTARIO DE PIES ARBÓREOS Y ARBUSTIVOS

Árbol

Nº de ficha 2711
 Tipo de elemento: Árbol individual
 Especie: *Quercus ilex*
 Altura (m): 3
 Perímetro (cm): 48
 Altura de la 1ª rama (m): 0.2
 Diámetro de copa (m): 2

Localización (*): X: 442716
 Y: 4488299
* Localización aproximada, coordenadas UTM (huso 30 N ETRS 1989)

Edad relativa: Joven

Estado fitosanitario: Bueno

Madera vista: No Copa terciada: No
 Huecos: No Ramas secas: No
 Inclinación: No Daños estructurales: No

Plagas o enfermedades No



Observaciones:

LEYENDA DEL PLAN PARCIAL:

- DPH Arroyo Valdelacasa
- RU
- RCL
- RCP
- RCPPL
- RCM
- TC
- AT M Valdelatas
- ZV, Parque Central
- ZV, Parques y Jardines
- SUI
- Equipamientos privado
- EQ
- Red Viaria
- RV, Áreas de acompañamiento

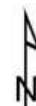


Plano de detalle 2 SITUACIÓN SOBRE ORTOFOTOGRAFÍA DEL ELEMENTO



LEYENDA GENERAL

- Extensión del plano de detalle 1
- Extensión del plano de detalle 2
- Límite del sector S-1
- Árbol individual



Plano de situación ficha 2711

FICHAS DEL INVENTARIO DE PIES ARBÓREOS Y ARBUSTIVOS

Arbusto

Nº de ficha 2712
 Tipo de elemento: Arbusto individual
 Especie: *Quercus ilex*
 Altura (m): 2,5
 Diámetro (m): 3,5

Localización (*): X: 442783
 Y: 4488299
* Localización aproximada, coordenadas UTM (huso 30 N ETRS 1989)

Estado fitosanitario: Bueno



Observaciones:

LEYENDA DEL PLAN PARCIAL:

- DPH Arroyo Valdelacasa
- RU
- RCL
- RCP
- RCPPL
- RCM
- TC
- AT M Valdelatas
- ZV, Parque Central
- ZV, Parques y Jardines
- SUI
- Equipamientos privado
- EQ
- Red Viaria
- RV, Áreas de acompañamiento



Plano de detalle 2
SITUACIÓN SOBRE ORTOFOTOGRAFÍA DEL ELEMENTO



FICHAS DEL INVENTARIO DE PIES ARBÓREOS Y ARBUSTIVOS

Arbusto

Nº de ficha 2713
 Tipo de elemento: Arbusto individual
 Especie: *Crataegus monogyna*
 Altura (m): 2
 Diámetro (m): 2,5

Localización (*): X: 443293
 Y: 4488298
* Localización aproximada, coordenadas UTM (huso 30 N ETRS 1989)

Estado fitosanitario: Bueno



Observaciones:

LEYENDA DEL PLAN PARCIAL:

- DPH Arroyo Valdelacasa
- RU
- RCL
- RCP
- RCPPL
- RCM
- TC
- AT M Valdelatas
- ZV, Parque Central
- ZV, Parques y Jardines
- SUI
- Equipamientos privado
- EQ
- Red Viaria
- RV, Áreas de acompañamiento



**Plano de detalle 2
SITUACIÓN SOBRE ORTOFOTOGRAFÍA DEL ELEMENTO**



LEYENDA GENERAL

- Extensión del plano de detalle 1
- Extensión del plano de detalle 2
- Límite del sector S-1
- Árbol individual



Plano de situación ficha 2713

FICHAS DEL INVENTARIO DE PIES ARBÓREOS Y ARBUSTIVOS

Arbusto

Nº de ficha 2714
 Tipo de elemento: Arbusto individual
 Especie: *Crataegus monogyna*
 Altura (m): 3
 Diámetro (m): 2

Localización (*): X: 443076
 Y: 4488297
* Localización aproximada, coordenadas UTM (huso 30 N ETRS 1989)

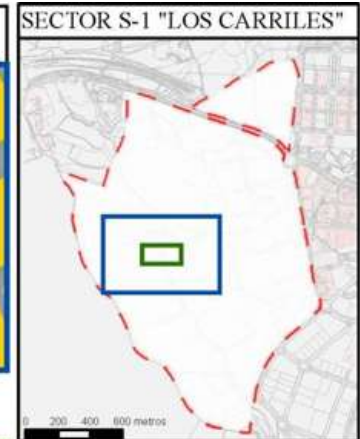
Estado fitosanitario: Bueno



Observaciones:

LEYENDA DEL PLAN PARCIAL:

- DPH Arroyo Valdelacasa
- RU
- RCL
- RCP
- RCPPL
- RCM
- TC
- AT M Valdelatas
- ZV, Parque Central
- ZV, Parques y Jardines
- SUI
- Equipamientos privado
- EQ
- Red Viaria
- RV, Áreas de acompañamiento



**Plano de detalle 2
 SITUACIÓN SOBRE ORTOFOTOGRAFÍA DEL ELEMENTO**



FICHAS DEL INVENTARIO DE PIES ARBÓREOS Y ARBUSTIVOS

Arbusto

Nº de ficha 2715
 Tipo de elemento: Arbusto individual
 Especie: *Rosa canina*
 Altura (m): 2
 Diámetro (m): 1,5

Localización (*):	X: 443888
* Localización aproximada, coordenadas UTM (huso 30 N ETRS 1989)	Y: 4488296

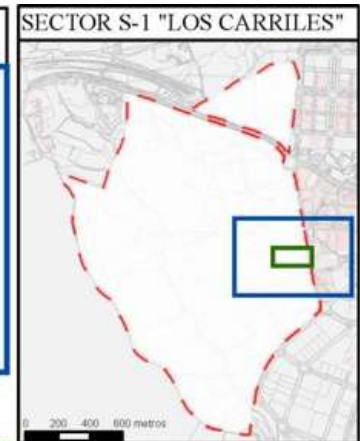
Estado fitosanitario: Bueno



Observaciones:

LEYENDA DEL PLAN PARCIAL:

- DPH Arroyo Valdelacasa
- RU
- RCL
- RCP
- RCPPL
- RCM
- TC
- AT M Valdelatas
- ZV, Parque Central
- ZV, Parques y Jardines
- SUI
- Equipamientos privado
- EQ
- Red Viaria
- RV, Áreas de acompañamiento



Plano de detalle 2 SITUACIÓN SOBRE ORTOFOTOGRAFÍA DEL ELEMENTO



Plano de situación ficha 2715

FICHAS DEL INVENTARIO DE PIES ARBÓREOS Y ARBUSTIVOS

Árbol

Nº de ficha 2716
 Tipo de elemento: Árbol individual
 Especie: *Quercus ilex*
 Altura (m): 4,5
 Perímetro (cm): 60
 Altura de la 1ª rama (m): 0.4
 Diámetro de copa (m): 3

Localización (*): X: 442931
 Y: 4488295
* Localización aproximada, coordenadas UTM (huso 30 N ETRS 1989)

Edad relativa: Joven

Estado fitosanitario: Bueno
 Madera vista: No Copa terciada: No
 Huecos: No Ramas secas: No
 Inclinación: No Daños estructurales: No

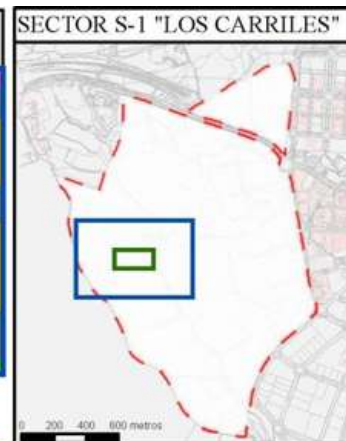
Plagas o enfermedades No



Observaciones:

LEYENDA DEL PLAN PARCIAL:

- DPH Arroyo Valdelacasa
- RU
- RCL
- RCP
- RCPPL
- RCM
- TC
- AT M Valdelatas
- ZV, Parque Central
- ZV, Parques y Jardines
- SUI
- Equipamientos privado
- EQ
- Red Viaria
- RV, Áreas de acompañamiento



**Plano de detalle 2
 SITUACIÓN SOBRE ORTOFOTOGRAFÍA DEL ELEMENTO**



FICHAS DEL INVENTARIO DE PIES ARBÓREOS Y ARBUSTIVOS

Arbusto

Nº de ficha 2717
 Tipo de elemento: Arbusto individual
 Especie: *Quercus ilex*
 Altura (m): 4,5
 Diámetro (m): 5

Localización (*): X: 442573
 Y: 4488294
* Localización aproximada, coordenadas UTM (huso 30 N ETRS 1989)

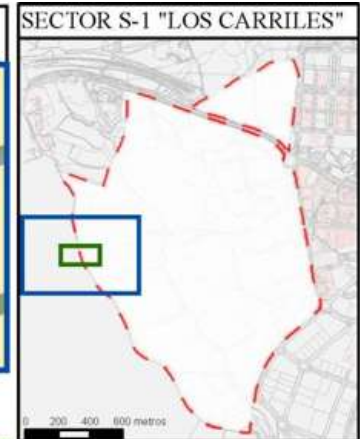
Estado fitosanitario: Bueno



Observaciones:

LEYENDA DEL PLAN PARCIAL:

- DPH Arroyo Valdelacasa
- RU
- RCL
- RCP
- RCPPL
- RCM
- TC
- AT M Valdelatas
- ZV, Parque Central
- ZV, Parques y Jardines
- SUI
- Equipamientos privado
- EQ
- Red Viaria
- RV, Áreas de acompañamiento



Plano de detalle 2
 SITUACIÓN SOBRE ORTOFOTOGRAFÍA DEL ELEMENTO



- LEYENDA GENERAL**
- Extensión del plano de detalle 1
 - Extensión del plano de detalle 2
 - Límite del sector S-1
 - Árbol individual

Plano de situación ficha 2717

FICHAS DEL INVENTARIO DE PIES ARBÓREOS Y ARBUSTIVOS

Arbusto

Nº de ficha 2718
 Tipo de elemento: Arbusto individual
 Especie: *Crataegus monogyna*
 Altura (m): 3
 Diámetro (m): 2

Localización (*): X: 443079
 Y: 4488294
* Localización aproximada, coordenadas UTM (huso 30 N ETRS 1989)

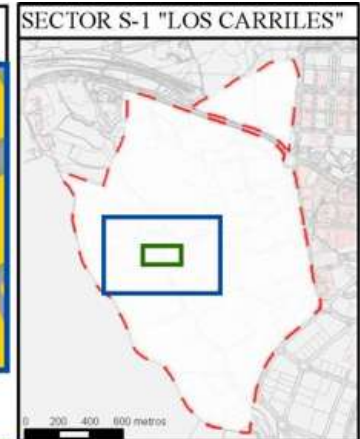
Estado fitosanitario: Bueno



Observaciones:

LEYENDA DEL PLAN PARCIAL:

- DPH Arroyo Valdelacasa
- RU
- RCL
- RCP
- RCPPL
- RCM
- TC
- AT M Valdelatas
- ZV, Parque Central
- ZV, Parques y Jardines
- SUI
- Equipamiento privado
- EQ
- Red Viaria
- RV, Áreas de acompañamiento



Plano de detalle 2
 SITUACIÓN SOBRE ORTOFOTOGRAFÍA DEL ELEMENTO



LEYENDA GENERAL

- Extensión del plano de detalle 1
- Extensión del plano de detalle 2
- Límite del sector S-1
- Árbol individual

Plano de situación ficha 2718

FICHAS DEL INVENTARIO DE PIES ARBÓREOS Y ARBUSTIVOS

Arbusto

Nº de ficha 2719
 Tipo de elemento: Agrupaciones tupidas y setos
 Especie: *Rubus ulmifolius*
 Altura (m): 2
 Ancho (m): 5

Localización (*): X: 443091
 Y: 4488294
* Localización aproximada, coordenadas UTM (huso 30 N ETRS 1989)

Superficie (m²): 93

Especies acompañantes: No

Estado fitosanitario: Bueno



Observaciones:

LEYENDA DEL PLAN PARCIAL:

- DPH Arroyo Valdelacasa
- RU
- RCL
- RCP
- RCPPL
- RCM
- TC
- AT M Valdelatas
- ZV, Parque Central
- ZV, Parques y Jardines
- SUI
- Equipamientos privado
- EQ
- Red Viaria
- RV, Áreas de acompañamiento



Plano de detalle 2
 SITUACIÓN SOBRE ORTOFOTOGRAFÍA DEL ELEMENTO



LEYENDA GENERAL

- Extensión del plano de detalle 1
- Extensión del plano de detalle 2
- Límite del sector S-1
- Agrupación de arbustos



Plano de situación ficha 2719

FICHAS DEL INVENTARIO DE PIES ARBÓREOS Y ARBUSTIVOS

Arbusto

Nº de ficha 2720
 Tipo de elemento: Agrupación de arbustos
 Especie: *Rubus ulmifolius*
 Altura (m): 1,5
 Diámetro medio (m): 2
 Especies acompañantes: No

Localización (*): X: 443082
 Y: 4488294
* Localización aproximada, coordenadas UTM (huso 30 N ETRS 1989)

Grado de recubrimiento: 50-75
 Superficie (m²): 23

Estado fitosanitario: Bueno



Observaciones:

LEYENDA DEL PLAN PARCIAL:

- DPH Arroyo Valdelacasa
- RU
- RCL
- RCP
- RCPPL
- RCM
- TC
- AT M Valdelatas
- ZV, Parque Central
- ZV, Parques y Jardines
- SUI
- Equipamientos privado
- EQ
- Red Viaria
- RV, Áreas de acompañamiento



Plano de detalle 2 SITUACIÓN SOBRE ORTOFOTOGRAFÍA DEL ELEMENTO



FICHAS DEL INVENTARIO DE PIES ARBÓREOS Y ARBUSTIVOS

Arbusto

Nº de ficha 2721
 Tipo de elemento: Agrupación de arbustos
 Especie: *Crataegus monogyna*
 Altura (m): 3
 Diámetro medio (m): 2,5
 Especies acompañantes: No

Estado fitosanitario: Bueno

Localización (*): X: 443272
 Y: 4488293
* Localización aproximada, coordenadas UTM (huso 30 N ETRS 1989)

Grado de recubrimiento: 75-100
 Superficie (m²): 13



Observaciones:

LEYENDA DEL PLAN PARCIAL:

-  DPH Arroyo Valdelacasa
-  RU
-  RCL
-  RCP
-  RCPPL
-  RCM
-  TC
-  AT M Valdelatas
-  ZV, Parque Central
-  ZV, Parques y Jardines
-  SUI
-  Equipamientos privado
-  EQ
-  Red Viaria
-  RV, Áreas de acompañamiento



Plano de detalle 2 SITUACIÓN SOBRE ORTOFOTOGRAFÍA DEL ELEMENTO



LEYENDA GENERAL

-  Extensión del plano de detalle 1
-  Extensión del plano de detalle 2
-  Límite del sector S-1
-  Agrupación de arbustos

Plano de situación ficha 2721

FICHAS DEL INVENTARIO DE PIES ARBÓREOS Y ARBUSTIVOS

Arbusto

Nº de ficha 2722
 Tipo de elemento: Agrupación de arbustos
 Especie: *Crataegus monogyna*
 Altura (m): 2,5
 Diámetro medio (m): 2

Especies acompañantes: No

Estado fitosanitario: Bueno

Localización (*): X: 443263
 Y: 4488292
* Localización aproximada, coordenadas UTM (huso 30 N ETRS 1989)

Grado de recubrimiento: 75-100

Superficie (m²): 10



Observaciones:

LEYENDA DEL PLAN PARCIAL:

-  DPH Arroyo Valdelacasa
-  RU
-  RCL
-  RCP
-  RCPPL
-  RCM
-  TC
-  AT M Valdelatas
-  ZV, Parque Central
-  ZV, Parques y Jardines
-  SUI
-  Equipamientos privado
-  EQ
-  Red Viaria
-  RV, Áreas de acompañamiento

Plano de detalle 1 PLAN PARCIAL DEL SECTOR S-1



SECTOR S-1 "LOS CARRILES"



Plano de detalle 2 SITUACIÓN SOBRE ORTOFOTOGRAFÍA DEL ELEMENTO



LEYENDA GENERAL

-  Extensión del plano de detalle 1
-  Extensión del plano de detalle 2
-  Límite del sector S-1
-  Agrupación de arbustos

Plano de situación ficha 2722

FICHAS DEL INVENTARIO DE PIES ARBÓREOS Y ARBUSTIVOS

Árbol

Nº de ficha 2723
 Tipo de elemento: Árbol individual
 Especie: *Quercus ilex*
 Altura (m): 2,5
 Perímetro (cm): 34
 Altura de la 1ª rama (m): 0.3
 Diámetro de copa (m): 2

Localización (*): X: 442727
 Y: 4488292
* Localización aproximada, coordenadas UTM (huso 30 N ETRS 1989)

Edad relativa: Joven

Estado fitosanitario: Bueno

Madera vista: No Copa terciada: No
 Huecos: No Ramas secas: No
 Inclinación: No Daños estructurales: No

Plagas o enfermedades No



Observaciones:

LEYENDA DEL PLAN PARCIAL:

- DPH Arroyo Valdelacasa
- RU
- RCL
- RCP
- RCPPL
- RCM
- TC
- AT M Valdelatas
- ZV, Parque Central
- ZV, Parques y Jardines
- SUI
- Equipamientos privado
- EQ
- Red Viaria
- RV, Áreas de acompañamiento

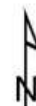


Plano de detalle 2 SITUACIÓN SOBRE ORTOFOTOGRAFÍA DEL ELEMENTO



LEYENDA GENERAL

- Extensión del plano de detalle 1
- Extensión del plano de detalle 2
- Límite del sector S-1
- Árbol individual



Plano de situación ficha 2723

FICHAS DEL INVENTARIO DE PIES ARBÓREOS Y ARBUSTIVOS

Arbusto

Nº de ficha 2724
 Tipo de elemento: Arbusto individual
 Especie: *Rosa canina*
 Altura (m): 2
 Diámetro (m): 2,5

Localización (*):	X: 443069
* Localización aproximada, coordenadas UTM (huso 30 N ETRS 1989)	Y: 4488292

Estado fitosanitario: Bueno



Observaciones:

LEYENDA DEL PLAN PARCIAL:

- DPH Arroyo Valdelacasa
- RU
- RCL
- RCP
- RCPPL
- RCM
- TC
- AT M Valdelatas
- ZV, Parque Central
- ZV, Parques y Jardines
- SUI
- Equipamientos privado
- EQ
- Red Viaria
- RV, Áreas de acompañamiento



Plano de detalle 2 SITUACIÓN SOBRE ORTOFOTOGRAFÍA DEL ELEMENTO



LEYENDA GENERAL

- Extensión del plano de detalle 1
- Extensión del plano de detalle 2
- Límite del sector S-1
- Árbol individual



Plano de situación ficha 2724

FICHAS DEL INVENTARIO DE PIES ARBÓREOS Y ARBUSTIVOS

Árbol

Nº de ficha 2725
 Tipo de elemento: Árbol individual
 Especie: *Quercus ilex*
 Altura (m): 9
 Perímetro (cm): 182
 Altura de la 1ª rama (m): 1.8
 Diámetro de copa (m): 6.5

Localización (*): X: 442575
 Y: 4488291
* Localización aproximada, coordenadas UTM (huso 30 N ETRS 1989)

Edad relativa: Maduro

Estado fitosanitario: Bueno
 Madera vista: No Copa terciada: No
 Huecos: No Ramas secas: No
 Inclinación: No Daños estructurales: No

Plagas o enfermedades No

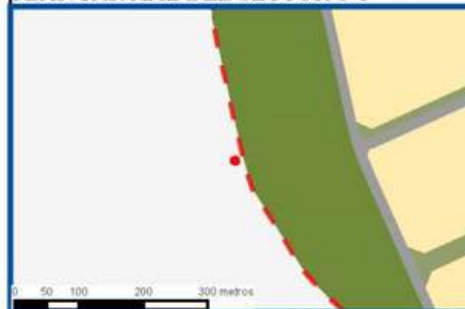


Observaciones:

LEYENDA DEL PLAN PARCIAL:

- DPH Arroyo Valdelacasa
- RU
- RCL
- RCP
- RCPPL
- RCM
- TC
- AT M Valdelatas
- ZV, Parque Central
- ZV, Parques y Jardines
- SUI
- Equipamientos privado
- EQ
- Red Viaria
- RV, Áreas de acompañamiento

Plano de detalle 1 PLAN PARCIAL DEL SECTOR S-1



SECTOR S-1 "LOS CARRILES"



Plano de detalle 2 SITUACIÓN SOBRE ORTOFOTOGRAFÍA DEL ELEMENTO



LEYENDA GENERAL

- Extensión del plano de detalle 1
- Extensión del plano de detalle 2
- Límite del sector S-1
- Árbol individual

Plano de situación ficha 2725

FICHAS DEL INVENTARIO DE PIES ARBÓREOS Y ARBUSTIVOS

Arbusto

Nº de ficha 2726
 Tipo de elemento: Arbusto individual
 Especie: *Quercus ilex*
 Altura (m): 2
 Diámetro (m): 2,5

Localización (*): X: 442842
 Y: 4488291
* Localización aproximada, coordenadas UTM (huso 30 N ETRS 1989)

Estado fitosanitario: Bueno



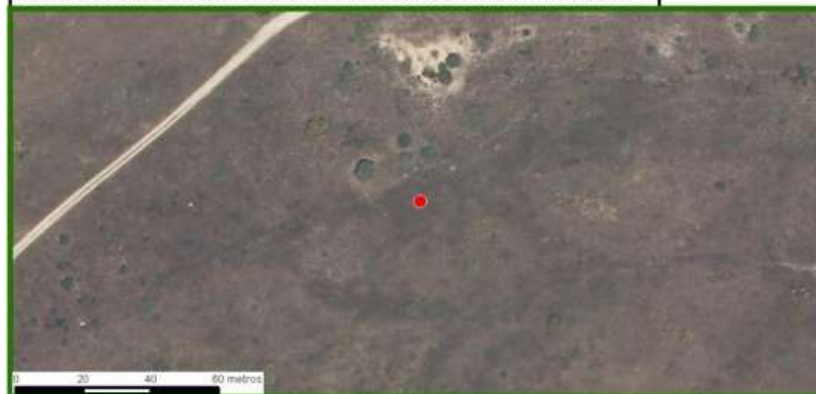
Observaciones:

LEYENDA DEL PLAN PARCIAL:

- DPH Arroyo Valdelacasa
- RU
- RCL
- RCP
- RCPPL
- RCM
- TC
- AT M Valdelatas
- ZV, Parque Central
- ZV, Parques y Jardines
- SUI
- Equipamientos privado
- EQ
- Red Viaria
- RV, Áreas de acompañamiento



Plano de detalle 2
 SITUACIÓN SOBRE ORTOFOTOGRAFÍA DEL ELEMENTO



Plano de situación ficha 2726

FICHAS DEL INVENTARIO DE PIES ARBÓREOS Y ARBUSTIVOS

Árbol

Nº de ficha 2727
 Tipo de elemento: Árbol individual
 Especie: *Pinus pinea*
 Altura (m): 2
 Perímetro (cm): 20
 Altura de la 1ª rama (m): 0.1
 Diámetro de copa (m): 1

Localización (*): X: 442603
 Y: 4488291
* Localización aproximada, coordenadas UTM (huso 30 N ETRS 1989)

Edad relativa: Joven

Estado fitosanitario:

Bueno

Madera vista: No Copa terciada: No
 Huecos: No Ramas secas: No
 Inclinación: No Daños estructurales: No

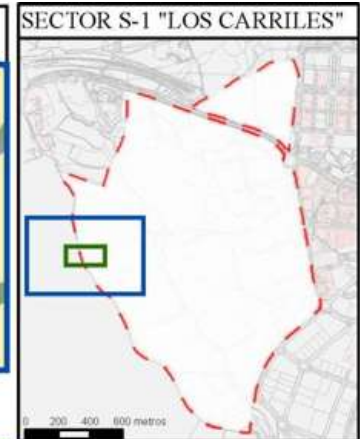
Plagas o enfermedades No



Observaciones:

LEYENDA DEL PLAN PARCIAL:

- DPH Arroyo Valdelacasa
- RU
- RCL
- RCP
- RCPPL
- RCM
- TC
- AT M Valdelatas
- ZV, Parque Central
- ZV, Parques y Jardines
- SUI
- Equipamientos privado
- EQ
- Red Viaria
- RV, Áreas de acompañamiento



Plano de detalle 2
 SITUACIÓN SOBRE ORTOFOTOGRAFÍA DEL ELEMENTO



LEYENDA GENERAL

- Extensión del plano de detalle 1
- Extensión del plano de detalle 2
- Límite del sector S-1
- Árbol individual



Plano de situación ficha 2727

FICHAS DEL INVENTARIO DE PIES ARBÓREOS Y ARBUSTIVOS

Árbol

Nº de ficha 2728
 Tipo de elemento: Árbol individual
 Especie: *Quercus ilex*
 Altura (m): 3,5
 Perímetro (cm): 25
 Altura de la 1ª rama (m): 0.1
 Diámetro de copa (m): 1.5

Localización (*): X: 443090
 Y: 4488289
* Localización aproximada, coordenadas UTM (huso 30 N ETRS 1989)

Edad relativa: Joven

Estado fitosanitario: Bueno

Madera vista: No Copa terciada: No
 Huecos: No Ramas secas: No
 Inclinación: No Daños estructurales: No

Plagas o enfermedades No



Observaciones:

LEYENDA DEL PLAN PARCIAL:

- DPH Arroyo Valdelacasa
- RU
- RCL
- RCP
- RCPPL
- RCM
- TC
- AT M Valdelatas
- ZV, Parque Central
- ZV, Parques y Jardines
- SUI
- Equipamientos privado
- EQ
- Red Viaria
- RV, Áreas de acompañamiento

Plano de detalle 1 PLAN PARCIAL DEL SECTOR S-1



SECTOR S-1 "LOS CARRILES"



Plano de detalle 2 SITUACIÓN SOBRE ORTOFOTOGRAFÍA DEL ELEMENTO



LEYENDA GENERAL

- Extensión del plano de detalle 1
- Extensión del plano de detalle 2
- Límite del sector S-1
- Árbol individual

Plano de situación ficha 2728

FICHAS DEL INVENTARIO DE PIES ARBÓREOS Y ARBUSTIVOS

Arbusto

Nº de ficha 2729
 Tipo de elemento: Arbusto individual
 Especie: *Crataegus monogyna*
 Altura (m): 3,5
 Diámetro (m): 3

Localización (*): X: 443273
 Y: 4488289
* Localización aproximada, coordenadas UTM (huso 30 N ETRS 1989)

Estado fitosanitario: Bueno



Observaciones:

LEYENDA DEL PLAN PARCIAL:

- DPH Arroyo Valdelacasa
- RU
- RCL
- RCP
- RCPPL
- RCM
- TC
- AT M Valdelatas
- ZV, Parque Central
- ZV, Parques y Jardines
- SUI
- Equipamientos privado
- EQ
- Red Viaria
- RV, Áreas de acompañamiento



Plano de detalle 2
 SITUACIÓN SOBRE ORTOFOTOGRAFÍA DEL ELEMENTO



FICHAS DEL INVENTARIO DE PIES ARBÓREOS Y ARBUSTIVOS

Árbol

Nº de ficha 2730
 Tipo de elemento: Árbol individual
 Especie: *Quercus ilex*
 Altura (m): 3
 Perímetro (cm): 38
 Altura de la 1ª rama (m): 1.3
 Diámetro de copa (m): 2

Localización (*): X: 443270
 Y: 4488289
* Localización aproximada, coordenadas UTM (huso 30 N ETRS 1989)

Edad relativa: Joven

Estado fitosanitario: Bueno
 Madera vista: No Copa terciada: No
 Huecos: No Ramas secas: No
 Inclinación: 40° Daños estructurales: No

Plagas o enfermedades No

Observaciones:



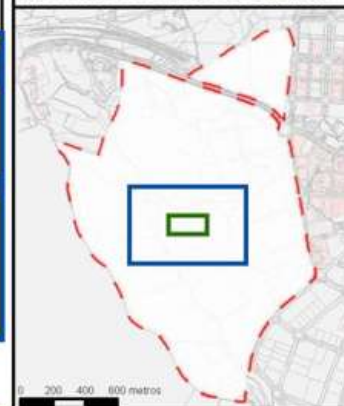
LEYENDA DEL PLAN PARCIAL:

-  DPH Arroyo Valdelacasa
-  RU
-  RCL
-  RCP
-  RCPPL
-  RCM
-  TC
-  AT M Valdelatas
-  ZV, Parque Central
-  ZV, Parques y Jardines
-  SUI
-  Equipamientos privado
-  EQ
-  Red Viaria
-  RV, Áreas de acompañamiento

Plano de detalle 1 PLAN PARCIAL DEL SECTOR S-1



SECTOR S-1 "LOS CARRILES"



Plano de detalle 2 SITUACIÓN SOBRE ORTOFOTOGRAFÍA DEL ELEMENTO



LEYENDA GENERAL

-  Extensión del plano de detalle 1
-  Extensión del plano de detalle 2
-  Límite del sector S-1
-  Árbol individual



Plano de situación ficha 2730

Plan Parcial del Sector S-1 "Los Carriles"

Anexo VIII. Inventario de pies arbóreos y arbustivos

FICHAS DEL INVENTARIO DE PIES ARBÓREOS Y ARBUSTIVOS

Arbusto

Nº de ficha 2731

Tipo de elemento: Agrupaciones tupidas y setos

Especie: *Crataegus monogyna*

Altura (m): 3,5

Ancho (m): 3,5

Especies acompañantes: Rosa canina, Rubus ulmifolius

Estado fitosanitario: Bueno

Localización (*):	X: 443285
* Localización aproximada, coordenadas UTM (huso 30 N ETRS 1989)	Y: 4488288

Superficie (m²): 33

Observaciones:



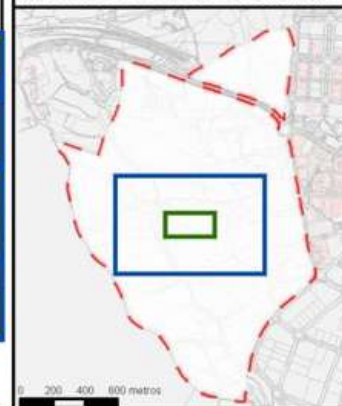
LEYENDA DEL PLAN PARCIAL:

-  DPH Arroyo Valdelacasa
-  RU
-  RCL
-  RCP
-  RCPPL
-  RCM
-  TC
-  AT M Valdelatas
-  ZV, Parque Central
-  ZV, Parques y Jardines
-  SUI
-  Equipamientos privado
-  EQ
-  Red Viaria
-  RV, Áreas de acompañamiento

Plano de detalle 1 PLAN PARCIAL DEL SECTOR S-1



SECTOR S-1 "LOS CARRILES"



Plano de detalle 2 SITUACIÓN SOBRE ORTOFOTOGRAFÍA DEL ELEMENTO



LEYENDA GENERAL

-  Extensión del plano de detalle 1
-  Extensión del plano de detalle 2
-  Límite del sector S-1
-  Agrupación de arbustos

Plano de situación ficha 2731

Plan Parcial del Sector S-1 "Los Carriles"

Anexo VIII. Inventario de pies arbóreos y arbustivos

FICHAS DEL INVENTARIO DE PIES ARBÓREOS Y ARBUSTIVOS

Árbol

Nº de ficha 2732
 Tipo de elemento: Árbol individual
 Especie: *Quercus ilex*
 Altura (m): 2
 Perímetro (cm): 21
 Altura de la 1ª rama (m): 0.2
 Diámetro de copa (m): 1

Localización (*): X: 442722
 Y: 4488288
* Localización aproximada, coordenadas UTM (huso 30 N ETRS 1989)

Edad relativa: Joven

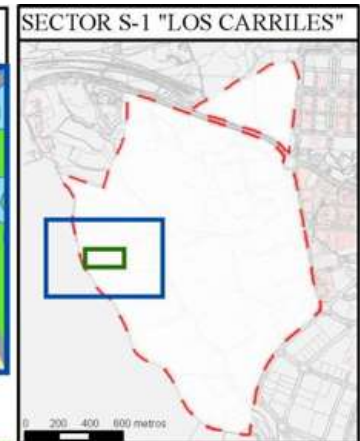
Estado fitosanitario: Bueno
 Madera vista: No Copa terciada: No
 Huecos: No Ramas secas: No
 Inclinación: No Daños estructurales: No
 Plagas o enfermedades: No



Observaciones:

LEYENDA DEL PLAN PARCIAL:

- DPH Arroyo Valdelacasa
- RU
- RCL
- RCP
- RCPPL
- RCM
- TC
- AT M Valdelatas
- ZV, Parque Central
- ZV, Parques y Jardines
- SUI
- Equipamientos privado
- EQ
- Red Viaria
- RV, Áreas de acompañamiento



Plano de detalle 2
 SITUACIÓN SOBRE ORTOFOTOGRAFÍA DEL ELEMENTO



FICHAS DEL INVENTARIO DE PIES ARBÓREOS Y ARBUSTIVOS

Arbusto

Nº de ficha 2733
 Tipo de elemento: Arbusto individual
 Especie: *Crataegus monogyna*
 Altura (m): 2,5
 Diámetro (m): 2,5

Localización (*): X: 443252
 Y: 4488286
* Localización aproximada, coordenadas UTM (huso 30 N ETRS 1989)

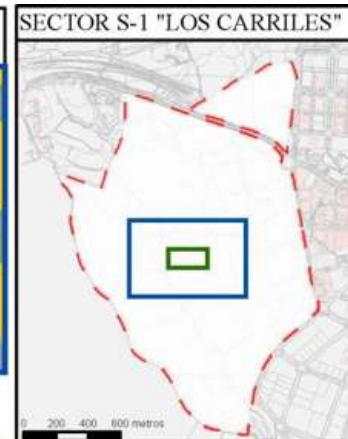
Estado fitosanitario: Bueno



Observaciones:

LEYENDA DEL PLAN PARCIAL:

- DPH Arroyo Valdelacasa
- RU
- RCL
- RCP
- RCPPL
- RCM
- TC
- AT M Valdelatas
- ZV, Parque Central
- ZV, Parques y Jardines
- SUI
- Equipamientos privado
- EQ
- Red Viaria
- RV, Áreas de acompañamiento



Plano de detalle 2
 SITUACIÓN SOBRE ORTOFOTOGRAFÍA DEL ELEMENTO



Plano de situación ficha 2733

FICHAS DEL INVENTARIO DE PIES ARBÓREOS Y ARBUSTIVOS

Árbol

Nº de ficha 2734
 Tipo de elemento: Agrupación de árboles
 Especie: *Pinus pinea*
 Altura media (m): 0,5
 Perímetro medio (cm): 5
 Altura de la 1ª rama (m): 0.1
 Diámetro de copa (m): 0.5

Localización (*): X: 443125
 Y: 4488285
* Localización aproximada, coordenadas UTM (huso 30 N ETRS 1989)

Edad relativa: Repoblado
 Superficie (m²): 7292

Estado fitosanitario: Bueno
 Madera vista: No Copa terciada: No
 Huecos: No Ramas secas: No
 Inclinación: No Daños estructurales: No

Plagas o enfermedades No



Observaciones: Plantación de Pinus pinea y Quercus ilex

LEYENDA DEL PLAN PARCIAL:

- DPH Arroyo Valdelacasa
- RU
- RCL
- RCP
- RCPPL
- RCM
- TC
- AT M Valdelatas
- ZV, Parque Central
- ZV, Parques y Jardines
- SUI
- Equipamientos privado
- EQ
- Red Viaria
- RV, Áreas de acompañamiento



**Plano de detalle 2
 SITUACIÓN SOBRE ORTOFOTOGRAFÍA DEL ELEMENTO**



LEYENDA GENERAL

- Extensión del plano de detalle 1
- Extensión del plano de detalle 2
- Límite del sector S-1
- Agrupación de arbustos



Plano de situación ficha 2734

FICHAS DEL INVENTARIO DE PIES ARBÓREOS Y ARBUSTIVOS

Árbol

Nº de ficha 2735
 Tipo de elemento: Árbol individual
 Especie: *Quercus ilex*
 Altura (m): 3,5
 Perímetro (cm): 38
 Altura de la 1ª rama (m): 0.1
 Diámetro de copa (m): 3

Localización (*): X: 443081
 Y: 4488284
* Localización aproximada, coordenadas UTM (huso 30 N ETRS 1989)

Edad relativa: Joven

Estado fitosanitario: Bueno
 Madera vista: No Copa terciada: No
 Huecos: No Ramas secas: No
 Inclinación: No Daños estructurales: No

Plagas o enfermedades No



Observaciones:

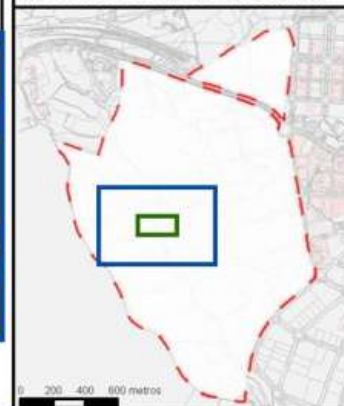
LEYENDA DEL PLAN PARCIAL:

- DPH Arroyo Valdelacasa
- RU
- RCL
- RCP
- RCPPL
- RCM
- TC
- AT M Valdelatas
- ZV, Parque Central
- ZV, Parques y Jardines
- SUI
- Equipamientos privado
- EQ
- Red Viaria
- RV, Áreas de acompañamiento

Plano de detalle 1 PLAN PARCIAL DEL SECTOR S-1



SECTOR S-1 "LOS CARRILES"



Plano de detalle 2 SITUACIÓN SOBRE ORTOFOTOGRAFÍA DEL ELEMENTO



LEYENDA GENERAL

- Extensión del plano de detalle 1
- Extensión del plano de detalle 2
- Límite del sector S-1
- Árbol individual

Plano de situación ficha 2735

FICHAS DEL INVENTARIO DE PIES ARBÓREOS Y ARBUSTIVOS

Árbol

Nº de ficha 2736
 Tipo de elemento: Árbol individual
 Especie: *Prunus dulcis*
 Altura (m): 6,5
 Perímetro (cm): 92
 Altura de la 1ª rama (m): 0.5
 Diámetro de copa (m): 6

Localización (*): X: 443253
 Y: 4488284
* Localización aproximada, coordenadas UTM (huso 30 N ETRS 1989)

Edad relativa: Joven

Estado fitosanitario:

Bueno

Madera vista: No Copa terciada: No
 Huecos: No Ramas secas: No
 Inclinación: No Daños estructurales: No

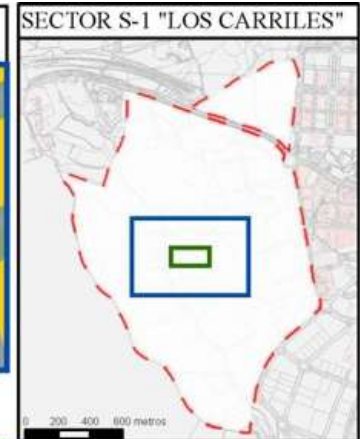
Plagas o enfermedades No



Observaciones:

LEYENDA DEL PLAN PARCIAL:

- DPH Arroyo Valdelacasa
- RU
- RCL
- RCP
- RCPPL
- RCM
- TC
- AT M Valdelatas
- ZV, Parque Central
- ZV, Parques y Jardines
- SUI
- Equipamientos privado
- EQ
- Red Viaria
- RV, Áreas de acompañamiento



Plano de detalle 2
 SITUACIÓN SOBRE ORTOFOTOGRAFÍA DEL ELEMENTO



LEYENDA GENERAL

- Extensión del plano de detalle 1
- Extensión del plano de detalle 2
- Límite del sector S-1
- Árbol individual



Plano de situación ficha 2736

FICHAS DEL INVENTARIO DE PIES ARBÓREOS Y ARBUSTIVOS

Arbusto

Nº de ficha 2737
 Tipo de elemento: Arbusto individual
 Especie: *Crataegus monogyna*
 Altura (m): 2,5
 Diámetro (m): 1,5

Localización (*): X: 443087
 Y: 4488284
* Localización aproximada, coordenadas UTM (huso 30 N ETRS 1989)

Estado fitosanitario: Bueno



Observaciones:

LEYENDA DEL PLAN PARCIAL:

- DPH Arroyo Valdelacasa
- RU
- RCL
- RCP
- RCPPL
- RCM
- TC
- AT M Valdelatas
- ZV, Parque Central
- ZV, Parques y Jardines
- SUI
- Equipamientos privado
- EQ
- Red Viaria
- RV, Áreas de acompañamiento



Plano de detalle 2
SITUACIÓN SOBRE ORTOFOTOGRAFÍA DEL ELEMENTO



LEYENDA GENERAL

- Extensión del plano de detalle 1
- Extensión del plano de detalle 2
- Límite del sector S-1
- Árbol individual



Plano de situación ficha 2737

FICHAS DEL INVENTARIO DE PIES ARBÓREOS Y ARBUSTIVOS

Arbusto

Nº de ficha 2738
 Tipo de elemento: Agrupación de arbustos
 Especie: *Retama sphaerocarpa*
 Altura (m): 3,5
 Diámetro medio (m): 5
 Especies acompañantes: No

Localización (*): X: 442703
 Y: 4488282
* Localización aproximada, coordenadas UTM (huso 30 N ETRS 1989)

Grado de recubrimiento: 0-25
 Superficie (m²): 479

Estado fitosanitario: Bueno



Observaciones:

LEYENDA DEL PLAN PARCIAL:

- DPH Arroyo Valdelacasa
- RU
- RCL
- RCP
- RCPPL
- RCM
- TC
- AT M Valdelatas
- ZV, Parque Central
- ZV, Parques y Jardines
- SUI
- Equipamientos privado
- EQ
- Red Viaria
- RV, Áreas de acompañamiento



Plano de detalle 2
 SITUACIÓN SOBRE ORTOFOTOGRAFÍA DEL ELEMENTO



- LEYENDA GENERAL**
- Extensión del plano de detalle 1
 - Extensión del plano de detalle 2
 - Límite del sector S-1
 - Agrupación de arbustos

Plano de situación ficha 2738

FICHAS DEL INVENTARIO DE PIES ARBÓREOS Y ARBUSTIVOS

Árbol

Nº de ficha 2739
 Tipo de elemento: Agrupación de brotes de cepa
 Especie: *Crataegus monogyna*
 Altura media (m): 5
 Perímetro medio (cm): 35
 Altura de la 1ª rama (m): 1
 Diámetro de copa medio (7.5

Localización (*): X: 443237
 Y: 4488281
* Localización aproximada, coordenadas UTM (huso 30 N ETRS 1989)

Edad relativa: Joven

Estado fitosanitario:

Bueno

Madera vista: No Copa terciada: No
 Huecos: No Ramas secas: No
 Inclinación: No Daños estructurales: No

Plagas o enfermedades No



Observaciones:

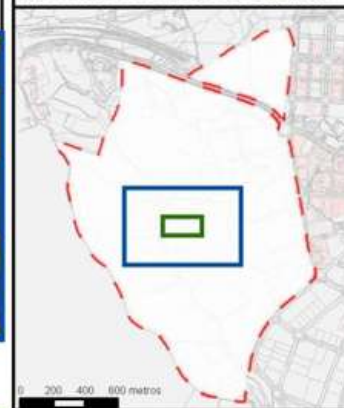
LEYENDA DEL PLAN PARCIAL:

-  DPH Arroyo Valdelacasa
-  RU
-  RCL
-  RCP
-  RCPPL
-  RCM
-  TC
-  AT M Valdelatas
-  ZV, Parque Central
-  ZV, Parques y Jardines
-  SUI
-  Equipamientos privado
-  EQ
-  Red Viaria
-  RV, Áreas de acompañamiento

Plano de detalle 1 PLAN PARCIAL DEL SECTOR S-1



SECTOR S-1 "LOS CARRILES"



Plano de detalle 2 SITUACIÓN SOBRE ORTOFOTOGRAFÍA DEL ELEMENTO



LEYENDA GENERAL

-  Extensión del plano de detalle 1
-  Extensión del plano de detalle 2
-  Límite del sector S-1
-  Árbol individual

Plano de situación ficha 2739

Plan Parcial del Sector S-1 "Los Carriles"

Anexo VIII. Inventario de pies arbóreos y arbustivos

FICHAS DEL INVENTARIO DE PIES ARBÓREOS Y ARBUSTIVOS

Arbusto

Nº de ficha 2740
 Tipo de elemento: Arbusto individual
 Especie: *Quercus ilex*
 Altura (m): 2
 Diámetro (m): 1,5

Localización (*): X: 442822
 Y: 4488280
* Localización aproximada, coordenadas UTM (huso 30 N ETRS 1989)

Estado fitosanitario: Bueno

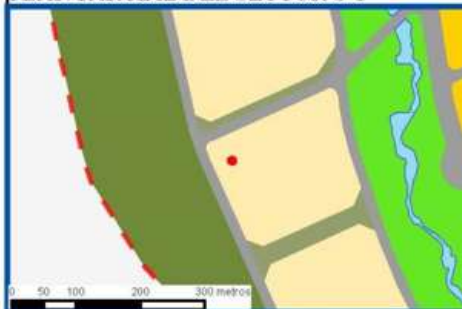


Observaciones:

LEYENDA DEL PLAN PARCIAL:

-  DPH Arroyo Valdelacasa
-  RU
-  RCL
-  RCP
-  RCPPL
-  RCM
-  TC
-  AT M Valdelatas
-  ZV, Parque Central
-  ZV, Parques y Jardines
-  SUI
-  Equipamientos privado
-  EQ
-  Red Viaria
-  RV, Áreas de acompañamiento

Plano de detalle 1 PLAN PARCIAL DEL SECTOR S-1



SECTOR S-1 "LOS CARRILES"



Plano de detalle 2 SITUACIÓN SOBRE ORTOFOTOGRAFÍA DEL ELEMENTO



LEYENDA GENERAL

-  Extensión del plano de detalle 1
-  Extensión del plano de detalle 2
-  Límite del sector S-1
-  Árbol individual



Plano de situación ficha 2740

FICHAS DEL INVENTARIO DE PIES ARBÓREOS Y ARBUSTIVOS

Arbusto

Nº de ficha 2741
 Tipo de elemento: Arbusto individual
 Especie: *Quercus ilex*
 Altura (m): 1,5
 Diámetro (m): 2,5

Localización (*): X: 443273
 Y: 4488279
* Localización aproximada, coordenadas UTM (huso 30 N ETRS 1989)

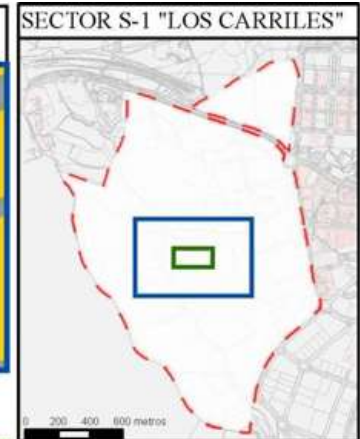
Estado fitosanitario: Bueno



Observaciones:

LEYENDA DEL PLAN PARCIAL:

- DPH Arroyo Valdelacasa
- RU
- RCL
- RCP
- RCPPL
- RCM
- TC
- AT M Valdelatas
- ZV, Parque Central
- ZV, Parques y Jardines
- SUI
- Equipamientos privado
- EQ
- Red Viaria
- RV, Áreas de acompañamiento



Plano de detalle 2
 SITUACIÓN SOBRE ORTOFOTOGRAFÍA DEL ELEMENTO



FICHAS DEL INVENTARIO DE PIES ARBÓREOS Y ARBUSTIVOS

Arbusto

Nº de ficha 2742
 Tipo de elemento: Arbusto individual
 Especie: *Quercus ilex*
 Altura (m): 4
 Diámetro (m): 3

Localización (*): X: 442737
 Y: 4488279
* Localización aproximada, coordenadas UTM (huso 30 N ETRS 1989)

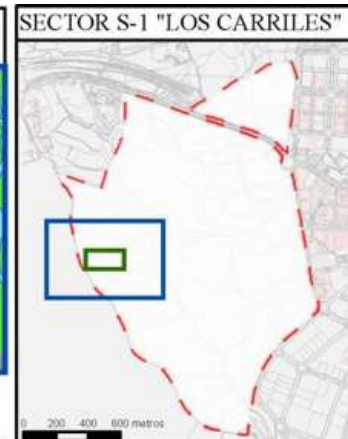
Estado fitosanitario: Bueno




Observaciones:

LEYENDA DEL PLAN PARCIAL:

- DPH Arroyo Valdelacasa
- RU
- RCL
- RCP
- RCPPL
- RCM
- TC
- AT M Valdelatas
- ZV, Parque Central
- ZV, Parques y Jardines
- SUI
- Equipamientos privado
- EQ
- Red Viaria
- RV, Áreas de acompañamiento



Plano de detalle 2
 SITUACIÓN SOBRE ORTOFOTOGRAFÍA DEL ELEMENTO



Plano de situación ficha 2742

FICHAS DEL INVENTARIO DE PIES ARBÓREOS Y ARBUSTIVOS

Arbusto

Nº de ficha 2743
 Tipo de elemento: Arbusto individual
 Especie: *Retama sphaerocarpa*
 Altura (m): 4,5
 Diámetro (m): 4

Localización (*):	X: 443658
* Localización aproximada, coordenadas UTM (huso 30 N ETRS 1989)	Y: 4488279

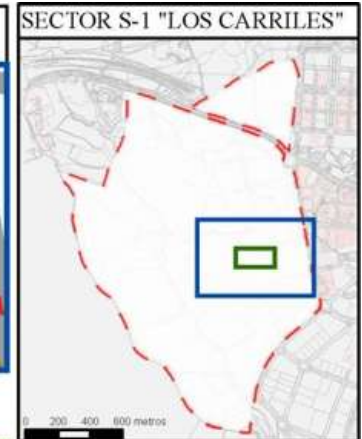
Estado fitosanitario: Bueno



Observaciones:

LEYENDA DEL PLAN PARCIAL:

- DPH Arroyo Valdelacasa
- RU
- RCL
- RCP
- RCPPL
- RCM
- TC
- AT M Valdelatas
- ZV, Parque Central
- ZV, Parques y Jardines
- SUI
- Equipamientos privado
- EQ
- Red Viaria
- RV, Áreas de acompañamiento



Plano de detalle 2 SITUACIÓN SOBRE ORTOFOTOGRAFÍA DEL ELEMENTO



LEYENDA GENERAL

- Extensión del plano de detalle 1
- Extensión del plano de detalle 2
- Límite del sector S-1
- Árbol individual

Plano de situación ficha 2743

FICHAS DEL INVENTARIO DE PIES ARBÓREOS Y ARBUSTIVOS

Arbusto

Nº de ficha 2744
 Tipo de elemento: Arbusto individual
 Especie: *Crataegus monogyna*
 Altura (m): 4,5
 Diámetro (m): 6

Localización (*): X: 443226
 Y: 4488278
* Localización aproximada, coordenadas UTM (huso 30 N ETRS 1989)

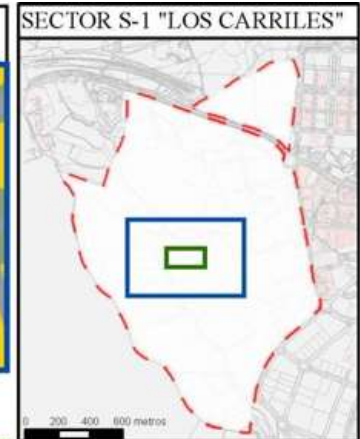
Estado fitosanitario: Bueno



Observaciones:

LEYENDA DEL PLAN PARCIAL:

- DPH Arroyo Valdelacasa
- RU
- RCL
- RCP
- RCPPL
- RCM
- TC
- AT M Valdelatas
- ZV, Parque Central
- ZV, Parques y Jardines
- SUI
- Equipamientos privado
- EQ
- Red Viaria
- RV, Áreas de acompañamiento



Plano de detalle 2
SITUACIÓN SOBRE ORTOFOTOGRAFÍA DEL ELEMENTO



LEYENDA GENERAL

- Extensión del plano de detalle 1
- Extensión del plano de detalle 2
- Límite del sector S-1
- Árbol individual

Plano de situación ficha 2744

FICHAS DEL INVENTARIO DE PIES ARBÓREOS Y ARBUSTIVOS

Arbusto

Nº de ficha 2745
 Tipo de elemento: Agrupación de arbustos
 Especie: *Crataegus monogyna*
 Altura (m): 4
 Diámetro medio (m): 1,5
 Especies acompañantes: No

Localización (*): X: 443231
 Y: 4488277
* Localización aproximada, coordenadas UTM (huso 30 N ETRS 1989)

Grado de recubrimiento: 75-100
 Superficie (m²): 7

Estado fitosanitario: Bueno



Observaciones:

LEYENDA DEL PLAN PARCIAL:

- DPH Arroyo Valdelacasa
- RU
- RCL
- RCP
- RCPPL
- RCM
- TC
- AT M Valdelatas
- ZV, Parque Central
- ZV, Parques y Jardines
- SUI
- Equipamientos privado
- EQ
- Red Viaria
- RV, Áreas de acompañamiento



**Plano de detalle 2
 SITUACIÓN SOBRE ORTOFOTOGRAFÍA DEL ELEMENTO**



LEYENDA GENERAL

- Extensión del plano de detalle 1
- Extensión del plano de detalle 2
- Límite del sector S-1
- Agrupación de arbustos



Plano de situación ficha 2745

FICHAS DEL INVENTARIO DE PIES ARBÓREOS Y ARBUSTIVOS

Arbusto

Nº de ficha 2746
 Tipo de elemento: Agrupación de arbustos
 Especie: *Rosa canina*
 Altura (m): 2
 Diámetro medio (m): 1,5
 Especies acompañantes: No

Estado fitosanitario: Bueno

Localización (*): X: 443221
 Y: 4488276
* Localización aproximada, coordenadas UTM (huso 30 N ETRS 1989)

Grado de recubrimiento: 75-100
 Superficie (m²): 7



Observaciones:

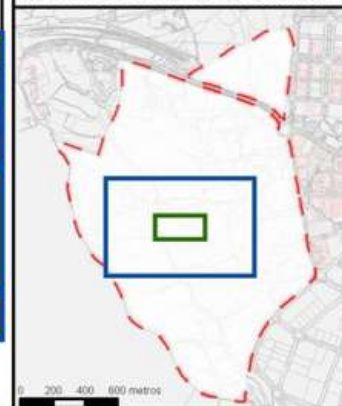
LEYENDA DEL PLAN PARCIAL:

-  DPH Arroyo Valdelacasa
-  RU
-  RCL
-  RCP
-  RCPPL
-  RCM
-  TC
-  AT M Valdelatas
-  ZV, Parque Central
-  ZV, Parques y Jardines
-  SUI
-  Equipamientos privado
-  EQ
-  Red Viaria
-  RV, Áreas de acompañamiento

Plano de detalle 1 PLAN PARCIAL DEL SECTOR S-1



SECTOR S-1 "LOS CARRILES"



Plano de detalle 2 SITUACIÓN SOBRE ORTOFOTOGRAFÍA DEL ELEMENTO



LEYENDA GENERAL

-  Extensión del plano de detalle 1
-  Extensión del plano de detalle 2
-  Límite del sector S-1
-  Agrupación de arbustos

Plano de situación ficha 2746

FICHAS DEL INVENTARIO DE PIES ARBÓREOS Y ARBUSTIVOS

Arbusto

Nº de ficha 2747
 Tipo de elemento: Agrupación de arbustos
 Especie: *Rubus ulmifolius*
 Altura (m): 2
 Diámetro medio (m): 2,5
 Especies acompañantes: No

Estado fitosanitario: Bueno

Localización (*): X: 443095
 Y: 4488275
* Localización aproximada, coordenadas UTM (huso 30 N ETRS 1989)

Grado de recubrimiento: 75-100
 Superficie (m²): 29



Observaciones:

LEYENDA DEL PLAN PARCIAL:

- DPH Arroyo Valdelacasa
- RU
- RCL
- RCP
- RCPPL
- RCM
- TC
- AT M Valdelatas
- ZV, Parque Central
- ZV, Parques y Jardines
- SUI
- Equipamientos privado
- EQ
- Red Viaria
- RV, Áreas de acompañamiento



Plano de detalle 2 SITUACIÓN SOBRE ORTOFOTOGRAFÍA DEL ELEMENTO



LEYENDA GENERAL

- Extensión del plano de detalle 1
- Extensión del plano de detalle 2
- Límite del sector S-1
- Agrupación de arbustos



Plano de situación ficha 2747

FICHAS DEL INVENTARIO DE PIES ARBÓREOS Y ARBUSTIVOS

Arbusto

Nº de ficha 2748
 Tipo de elemento: Agrupación de arbustos
 Especie: *Crataegus monogyna*
 Altura (m): 4
 Diámetro medio (m): 2,5
 Especies acompañantes: No

Localización (*): X: 443227
 Y: 4488275
* Localización aproximada, coordenadas UTM (huso 30 N ETRS 1989)

Grado de recubrimiento: 75-100
 Superficie (m²): 5

Estado fitosanitario: Bueno



Observaciones:

LEYENDA DEL PLAN PARCIAL:

- DPH Arroyo Valdelacasa
- RU
- RCL
- RCP
- RCPPL
- RCM
- TC
- AT M Valdelatas
- ZV, Parque Central
- ZV, Parques y Jardines
- SUI
- Equipamientos privado
- EQ
- Red Viaria
- RV, Áreas de acompañamiento



Plano de detalle 2 SITUACIÓN SOBRE ORTOFOTOGRAFÍA DEL ELEMENTO



LEYENDA GENERAL

- Extensión del plano de detalle 1
- Extensión del plano de detalle 2
- Límite del sector S-1
- Agrupación de arbustos



Plano de situación ficha 2748

FICHAS DEL INVENTARIO DE PIES ARBÓREOS Y ARBUSTIVOS

Arbusto

Nº de ficha 2749
 Tipo de elemento: Arbusto individual
 Especie: *Crataegus monogyna*
 Altura (m): 4,5
 Diámetro (m): 2,5

Localización (*): X: 443218
 Y: 4488274
* Localización aproximada, coordenadas UTM (huso 30 N ETRS 1989)

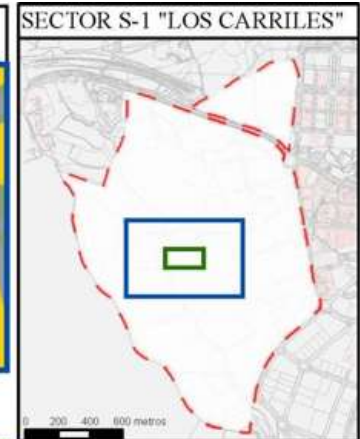
Estado fitosanitario: Bueno



Observaciones:

LEYENDA DEL PLAN PARCIAL:

- DPH Arroyo Valdelacasa
- RU
- RCL
- RCP
- RCPPL
- RCM
- TC
- AT M Valdelatas
- ZV, Parque Central
- ZV, Parques y Jardines
- SUI
- Equipamientos privado
- EQ
- Red Viaria
- RV, Áreas de acompañamiento



Plano de detalle 2
 SITUACIÓN SOBRE ORTOFOTOGRAFÍA DEL ELEMENTO



Plano de situación ficha 2749

FICHAS DEL INVENTARIO DE PIES ARBÓREOS Y ARBUSTIVOS

Árbol

Nº de ficha 2750
 Tipo de elemento: Árbol individual
 Especie: *Quercus ilex*
 Altura (m): 4,5
 Perímetro (cm): 39
 Altura de la 1ª rama (m): 1.3
 Diámetro de copa (m): 2

Localización (*): X: 443223
 Y: 4488272
* Localización aproximada, coordenadas UTM (huso 30 N ETRS 1989)

Edad relativa: Joven

Estado fitosanitario: Bueno
 Madera vista: No Copa terciada: No
 Huecos: No Ramas secas: No
 Inclinación: No Daños estructurales: No

Plagas o enfermedades No



Observaciones:

LEYENDA DEL PLAN PARCIAL:

-  DPH Arroyo Valdelacasa
-  RU
-  RCL
-  RCP
-  RCPPL
-  RCM
-  TC
-  AT M Valdelatas
-  ZV, Parque Central
-  ZV, Parques y Jardines
-  SUI
-  Equipamientos privado
-  EQ
-  Red Viaria
-  RV, Áreas de acompañamiento

Plano de detalle 1 PLAN PARCIAL DEL SECTOR S-1



SECTOR S-1 "LOS CARRILES"



Plano de detalle 2 SITUACIÓN SOBRE ORTOFOTOGRAFÍA DEL ELEMENTO



LEYENDA GENERAL

-  Extensión del plano de detalle 1
-  Extensión del plano de detalle 2
-  Límite del sector S-1
-  Árbol individual

Plano de situación ficha 2750

FICHAS DEL INVENTARIO DE PIES ARBÓREOS Y ARBUSTIVOS

Árbol

Nº de ficha 2751
 Tipo de elemento: Árbol individual
 Especie: *Quercus ilex*
 Altura (m): 3
 Perímetro (cm): 48
 Altura de la 1ª rama (m): 0.4
 Diámetro de copa (m): 2

Localización (*): X: 442889
 Y: 4488272
* Localización aproximada, coordenadas UTM (huso 30 N ETRS 1989)

Edad relativa: Joven

Estado fitosanitario: Bueno
 Madera vista: No Copa terciada: No
 Huecos: No Ramas secas: No
 Inclinación: No Daños estructurales: No

Plagas o enfermedades No



Observaciones: Presencia de nido en las ramas

LEYENDA DEL PLAN PARCIAL:

- DPH Arroyo Valdelacasa
- RU
- RCL
- RCP
- RCPPL
- RCM
- TC
- AT M Valdelatas
- ZV, Parque Central
- ZV, Parques y Jardines
- SUI
- Equipamientos privado
- EQ
- Red Viaria
- RV, Áreas de acompañamiento

Plano de detalle 1 PLAN PARCIAL DEL SECTOR S-1



SECTOR S-1 "LOS CARRILES"



Plano de detalle 2 SITUACIÓN SOBRE ORTOFOTOGRAFÍA DEL ELEMENTO



LEYENDA GENERAL

- Extensión del plano de detalle 1
- Extensión del plano de detalle 2
- Límite del sector S-1
- Árbol individual



Plano de situación ficha 2751

FICHAS DEL INVENTARIO DE PIES ARBÓREOS Y ARBUSTIVOS

Arbusto

Nº de ficha 2752
 Tipo de elemento: Agrupación de arbustos
 Especie: *Crataegus monogyna*
 Altura (m): 4
 Diámetro medio (m): 2,5

Especies acompañantes: Rosa canina

Estado fitosanitario: Bueno

Localización (*): X: 443212
 Y: 4488272
* Localización aproximada, coordenadas UTM (huso 30 N ETRS 1989)

Grado de recubrimiento: 75-100
 Superficie (m²): 7



Observaciones:

LEYENDA DEL PLAN PARCIAL:

- DPH Arroyo Valdelacasa
- RU
- RCL
- RCP
- RCPPL
- RCM
- TC
- AT M Valdelatas
- ZV, Parque Central
- ZV, Parques y Jardines
- SUI
- Equipamientos privado
- EQ
- Red Viaria
- RV, Áreas de acompañamiento

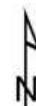


Plano de detalle 2
 SITUACIÓN SOBRE ORTOFOTOGRAFÍA DEL ELEMENTO



LEYENDA GENERAL

- Extensión del plano de detalle 1
- Extensión del plano de detalle 2
- Límite del sector S-1
- Agrupación de arbustos



Plano de situación ficha 2752

FICHAS DEL INVENTARIO DE PIES ARBÓREOS Y ARBUSTIVOS

Arbusto

Nº de ficha 2753
 Tipo de elemento: Agrupación de arbustos
 Especie: *Crataegus monogyna*
 Altura (m): 3,5
 Diámetro medio (m): 2,5

Especies acompañantes: *Quercus ilex*

Estado fitosanitario: Bueno

Localización (*): X: 443219
 Y: 4488271
* Localización aproximada, coordenadas UTM (huso 30 N ETRS 1989)

Grado de recubrimiento: 75-100
 Superficie (m²): 13



Observaciones:

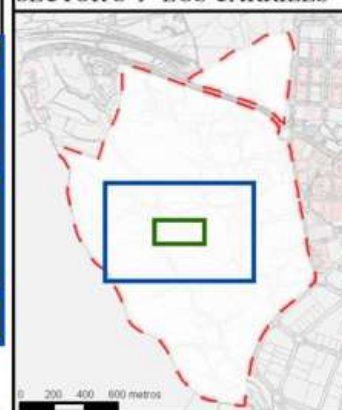
LEYENDA DEL PLAN PARCIAL:

-  DPH Arroyo Valdelacasa
-  RU
-  RCL
-  RCP
-  RCPPL
-  RCM
-  TC
-  AT M Valdelatas
-  ZV, Parque Central
-  ZV, Parques y Jardines
-  SUI
-  Equipamientos privado
-  EQ
-  Red Viaria
-  RV, Áreas de acompañamiento


Plano de detalle 1 PLAN PARCIAL DEL SECTOR S-1



SECTOR S-1 "LOS CARRILES"



Plano de detalle 2 SITUACIÓN SOBRE ORTOFOTOGRAFÍA DEL ELEMENTO



LEYENDA GENERAL

-  Extensión del plano de detalle 1
-  Extensión del plano de detalle 2
-  Límite del sector S-1
-  Agrupación de arbustos

Plano de situación ficha 2753

FICHAS DEL INVENTARIO DE PIES ARBÓREOS Y ARBUSTIVOS

Arbusto

Nº de ficha 2754
 Tipo de elemento: Agrupación de arbustos
 Especie: *Cytisus scoparius*
 Altura (m): 1
 Diámetro medio (m): 1,5
 Especies acompañantes: No

Localización (*): X: 443280
 Y: 4488271
* Localización aproximada, coordenadas UTM (huso 30 N ETRS 1989)

Grado de recubrimiento: 25-50
 Superficie (m²): 334

Estado fitosanitario: Bueno



Observaciones:

LEYENDA DEL PLAN PARCIAL:

- DPH Arroyo Valdelacasa
- RU
- RCL
- RCP
- RCPPL
- RCM
- TC
- AT M Valdelatas
- ZV, Parque Central
- ZV, Parques y Jardines
- SUI
- Equipamientos privado
- EQ
- Red Viaria
- RV, Áreas de acompañamiento



**Plano de detalle 2
 SITUACIÓN SOBRE ORTOFOTOGRAFÍA DEL ELEMENTO**



LEYENDA GENERAL

- Extensión del plano de detalle 1
- Extensión del plano de detalle 2
- Límite del sector S-1
- Agrupación de arbustos



Plano de situación ficha 2754

FICHAS DEL INVENTARIO DE PIES ARBÓREOS Y ARBUSTIVOS

Árbol

Nº de ficha 2755
 Tipo de elemento: Árbol individual
 Especie: *Crataegus monogyna*
 Altura (m): 3,5
 Perímetro (cm): 46
 Altura de la 1ª rama (m): 0.2
 Diámetro de copa (m): 2.5

Localización (*): X: 442754
 Y: 4488271
* Localización aproximada, coordenadas UTM (huso 30 N ETRS 1989)

Edad relativa: Joven

Estado fitosanitario: Bueno
 Madera vista: No Copa terciada: No
 Huecos: No Ramas secas: No
 Inclinación: No Daños estructurales: No

Plagas o enfermedades No

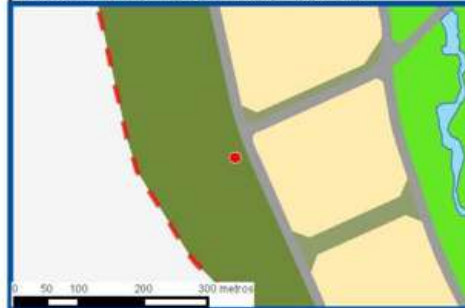


Observaciones:

LEYENDA DEL PLAN PARCIAL:

-  DPH Arroyo Valdelacasa
-  RU
-  RCL
-  RCP
-  RCPPL
-  RCM
-  TC
-  AT M Valdelatas
-  ZV, Parque Central
-  ZV, Parques y Jardines
-  SUI
-  Equipamientos privado
-  EQ
-  Red Viaria
-  RV, Áreas de acompañamiento

Plano de detalle 1 PLAN PARCIAL DEL SECTOR S-1



SECTOR S-1 "LOS CARRILES"



Plano de detalle 2 SITUACIÓN SOBRE ORTOFOTOGRAFÍA DEL ELEMENTO



LEYENDA GENERAL

-  Extensión del plano de detalle 1
-  Extensión del plano de detalle 2
-  Límite del sector S-1
-  Árbol individual



Plano de situación ficha 2755

Plan Parcial del Sector S-1 "Los Carriles"

Anexo VIII. Inventario de pies arbóreos y arbustivos

Noviembre de 2017

FICHAS DEL INVENTARIO DE PIES ARBÓREOS Y ARBUSTIVOS

Arbusto

Nº de ficha 2756
 Tipo de elemento: Arbusto individual
 Especie: *Crataegus monogyna*
 Altura (m): 4
 Diámetro (m): 4

Localización (*): X: 443208
 Y: 4488270
* Localización aproximada, coordenadas UTM (huso 30 N ETRS 1989)

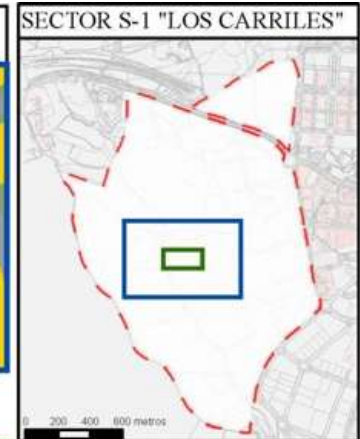
Estado fitosanitario: Bueno



Observaciones:

LEYENDA DEL PLAN PARCIAL:

- DPH Arroyo Valdelacasa
- RU
- RCL
- RCP
- RCPPL
- RCM
- TC
- AT M Valdelatas
- ZV, Parque Central
- ZV, Parques y Jardines
- SUI
- Equipamientos privado
- EQ
- Red Viaria
- RV, Áreas de acompañamiento



Plano de detalle 2
SITUACIÓN SOBRE ORTOFOTOGRAFÍA DEL ELEMENTO



LEYENDA GENERAL

- Extensión del plano de detalle 1
- Extensión del plano de detalle 2
- Límite del sector S-1
- Árbol individual

Plano de situación ficha 2756

FICHAS DEL INVENTARIO DE PIES ARBÓREOS Y ARBUSTIVOS

Arbusto

Nº de ficha 2757
 Tipo de elemento: Arbusto individual
 Especie: *Crataegus monogyna*
 Altura (m): 4,5
 Diámetro (m): 4,5

Localización (*):	X: 443216
* Localización aproximada, coordenadas UTM (huso 30 N ETRS 1989)	Y: 4488270

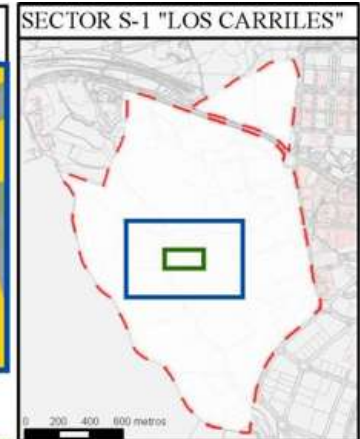
Estado fitosanitario: Bueno



Observaciones:

LEYENDA DEL PLAN PARCIAL:

- DPH Arroyo Valdelacasa
- RU
- RCL
- RCP
- RCPPL
- RCM
- TC
- AT M Valdelatas
- ZV, Parque Central
- ZV, Parques y Jardines
- SUI
- Equipamientos privado
- EQ
- Red Viaria
- RV, Áreas de acompañamiento



Plano de detalle 2 SITUACIÓN SOBRE ORTOFOTOGRAFÍA DEL ELEMENTO



Plano de situación ficha 2757

FICHAS DEL INVENTARIO DE PIES ARBÓREOS Y ARBUSTIVOS

Arbusto

Nº de ficha 2758
 Tipo de elemento: Agrupación de arbustos
 Especie: *Retama sphaerocarpa*
 Altura (m): 2,5
 Diámetro medio (m): 3

Especies acompañantes: No

Estado fitosanitario: Bueno

Localización (*): X: 442852

* Localización aproximada, coordenadas UTM (huso 30 N ETRS 1989) Y: 4488270

Grado de recubrimiento: 0-25

Superficie (m²): 444

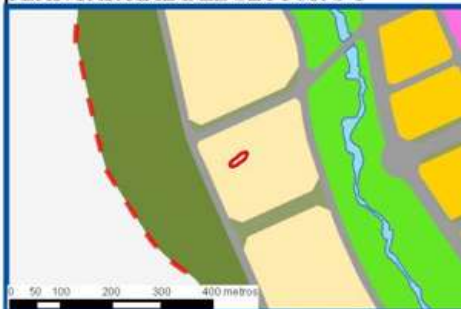


Observaciones:

LEYENDA DEL PLAN PARCIAL:

- DPH Arroyo Valdelacasa
- RU
- RCL
- RCP
- RCPPL
- RCM
- TC
- AT M Valdelatas
- ZV, Parque Central
- ZV, Parques y Jardines
- SUI
- Equipamientos privado
- EQ
- Red Viaria
- RV, Áreas de acompañamiento

Plano de detalle 1 PLAN PARCIAL DEL SECTOR S-1



SECTOR S-1 "LOS CARRILES"



Plano de detalle 2 SITUACIÓN SOBRE ORTOFOTOGRAFÍA DEL ELEMENTO



LEYENDA GENERAL

- Extensión del plano de detalle 1
- Extensión del plano de detalle 2
- Límite del sector S-1
- Agrupación de arbustos

Plano de situación ficha 2758

FICHAS DEL INVENTARIO DE PIES ARBÓREOS Y ARBUSTIVOS

Arbusto

Nº de ficha 2759
 Tipo de elemento: Agrupación de arbustos
 Especie: *Retama sphaerocarpa*
 Altura (m): 2
 Diámetro medio (m): 2

Especies acompañantes: No

Estado fitosanitario: Bueno

Localización (*): X: 442944
 Y: 4488270
* Localización aproximada, coordenadas UTM (huso 30 N ETRS 1989)

Grado de recubrimiento: 0-25
 Superficie (m²): 639



Observaciones:

LEYENDA DEL PLAN PARCIAL:

- DPH Arroyo Valdelacasa
- RU
- RCL
- RCP
- RCPPL
- RCM
- TC
- AT M Valdelatas
- ZV, Parque Central
- ZV, Parques y Jardines
- SUI
- Equipamientos privado
- EQ
- Red Viaria
- RV, Áreas de acompañamiento



Plano de detalle 2
 SITUACIÓN SOBRE ORTOFOTOGRAFÍA DEL ELEMENTO



LEYENDA GENERAL

- Extensión del plano de detalle 1
- Extensión del plano de detalle 2
- Límite del sector S-1
- Agrupación de arbustos



Plano de situación ficha 2759

FICHAS DEL INVENTARIO DE PIES ARBÓREOS Y ARBUSTIVOS

Arbusto

Nº de ficha 2760
 Tipo de elemento: Arbusto individual
 Especie: *Quercus ilex*
 Altura (m): 1,5
 Diámetro (m): 2,5

Localización (*): X: 442741
 Y: 4488270
* Localización aproximada, coordenadas UTM (huso 30 N ETRS 1989)

Estado fitosanitario: Bueno



Observaciones:

LEYENDA DEL PLAN PARCIAL:

- DPH Arroyo Valdelacasa
- RU
- RCL
- RCP
- RCPPL
- RCM
- TC
- AT M Valdelatas
- ZV, Parque Central
- ZV, Parques y Jardines
- SUI
- Equipamientos privado
- EQ
- Red Viaria
- RV, Áreas de acompañamiento



Plano de detalle 2
 SITUACIÓN SOBRE ORTOFOTOGRAFÍA DEL ELEMENTO



LEYENDA GENERAL

- Extensión del plano de detalle 1
- Extensión del plano de detalle 2
- Límite del sector S-1
- Árbol individual



Plano de situación ficha 2760

FICHAS DEL INVENTARIO DE PIES ARBÓREOS Y ARBUSTIVOS

Árbol

Nº de ficha 2761
 Tipo de elemento: Árbol individual
 Especie: *Prunus dulcis*
 Altura (m): 5
 Perímetro (cm): 18
 Altura de la 1ª rama (m): 1
 Diámetro de copa (m): 2

Localización (*): X: 443205
 Y: 4488270
* Localización aproximada, coordenadas UTM (huso 30 N ETRS 1989)

Edad relativa: Joven

Estado fitosanitario: Bueno
 Madera vista: No Copa terciada: No
 Huecos: No Ramas secas: No
 Inclinación: No Daños estructurales: No

Plagas o enfermedades No



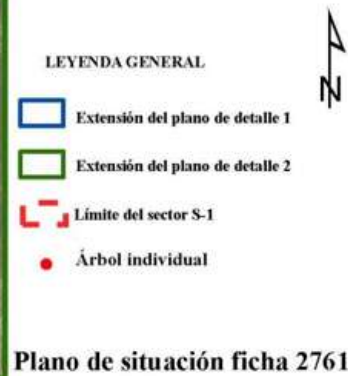
Observaciones:

LEYENDA DEL PLAN PARCIAL:

- DPH Arroyo Valdelacasa
- RU
- RCL
- RCP
- RCPPL
- RCM
- TC
- AT M Valdelatas
- ZV, Parque Central
- ZV, Parques y Jardines
- SUI
- Equipamientos privado
- EQ
- Red Viaria
- RV, Áreas de acompañamiento



Plano de detalle 2
 SITUACIÓN SOBRE ORTOFOTOGRAFÍA DEL ELEMENTO



FICHAS DEL INVENTARIO DE PIES ARBÓREOS Y ARBUSTIVOS

Árbol

Nº de ficha 2762
 Tipo de elemento: Agrupación de brotes de cepa
 Especie: *Quercus ilex*
 Altura media (m): 5
 Perímetro medio (cm): 38
 Altura de la 1ª rama (m): 1.3
 Diámetro de copa medio (5.5

Localización (*): X: 443214
 Y: 4488268
* Localización aproximada, coordenadas UTM (huso 30 N ETRS 1989)

Edad relativa: Joven

Estado fitosanitario: Bueno
 Madera vista: No Copa terciada: No
 Huecos: No Ramas secas: No
 Inclinación: No Daños estructurales: No
 Plagas o enfermedades No



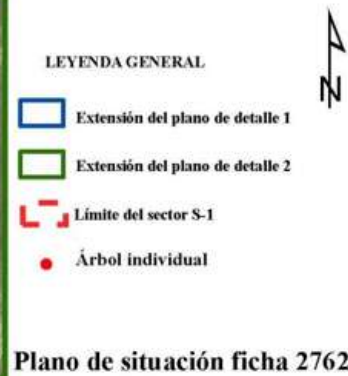
Observaciones:

LEYENDA DEL PLAN PARCIAL:

- DPH Arroyo Valdelacasa
- RU
- RCL
- RCP
- RCPPL
- RCM
- TC
- AT M Valdelatas
- ZV, Parque Central
- ZV, Parques y Jardines
- SUI
- Equipamientos privado
- EQ
- Red Viaria
- RV, Áreas de acompañamiento



Plano de detalle 2
 SITUACIÓN SOBRE ORTOFOTOGRAFÍA DEL ELEMENTO



FICHAS DEL INVENTARIO DE PIES ARBÓREOS Y ARBUSTIVOS

Árbol

Nº de ficha 2763
 Tipo de elemento: Árbol individual
 Especie: *Prunus dulcis*
 Altura (m): 8,5
 Perímetro (cm): 115
 Altura de la 1ª rama (m): 1.6
 Diámetro de copa (m): 7

Localización (*): X: 443208
 Y: 4488268
* Localización aproximada, coordenadas UTM (huso 30 N ETRS 1989)

Edad relativa: Joven

Estado fitosanitario: Bueno

Madera vista: No Copa terciada: No
 Huecos: No Ramas secas: No
 Inclinación: No Daños estructurales: No

Plagas o enfermedades No



Observaciones:

LEYENDA DEL PLAN PARCIAL:

- DPH Arroyo Valdelacasa
- RU
- RCL
- RCP
- RCPPL
- RCM
- TC
- AT M Valdelatas
- ZV, Parque Central
- ZV, Parques y Jardines
- SUI
- Equipamientos privado
- EQ
- Red Viaria
- RV, Áreas de acompañamiento

Plano de detalle 1 PLAN PARCIAL DEL SECTOR S-1



SECTOR S-1 "LOS CARRILES"



Plano de detalle 2 SITUACIÓN SOBRE ORTOFOTOGRAFÍA DEL ELEMENTO



LEYENDA GENERAL

- Extensión del plano de detalle 1
- Extensión del plano de detalle 2
- Límite del sector S-1
- Árbol individual

Plano de situación ficha 2763

Plan Parcial del Sector S-1 "Los Carriles"

Anexo VIII. Inventario de pies arbóreos y arbustivos

FICHAS DEL INVENTARIO DE PIES ARBÓREOS Y ARBUSTIVOS

Arbusto

Nº de ficha 2764
 Tipo de elemento: Arbusto individual
 Especie: *Quercus ilex*
 Altura (m): 2,5
 Diámetro (m): 2,5

Localización (*): X: 442761
 Y: 4488267
* Localización aproximada, coordenadas UTM (huso 30 N ETRS 1989)

Estado fitosanitario: Bueno




Observaciones:

LEYENDA DEL PLAN PARCIAL:

- DPH Arroyo Valdelacasa
- RU
- RCL
- RCP
- RCPPL
- RCM
- TC
- AT M Valdelatas
- ZV, Parque Central
- ZV, Parques y Jardines
- SUI
- Equipamientos privado
- EQ
- Red Viaria
- RV, Áreas de acompañamiento



Plano de detalle 2
SITUACIÓN SOBRE ORTOFOTOGRAFÍA DEL ELEMENTO



Plano de situación ficha 2764

FICHAS DEL INVENTARIO DE PIES ARBÓREOS Y ARBUSTIVOS

Arbusto

Nº de ficha 2765
 Tipo de elemento: Arbusto individual
 Especie: *Quercus ilex*
 Altura (m): 4,5
 Diámetro (m): 4

Localización (*): X: 442738
 Y: 4488267
* Localización aproximada, coordenadas UTM (huso 30 N ETRS 1989)

Estado fitosanitario: Bueno

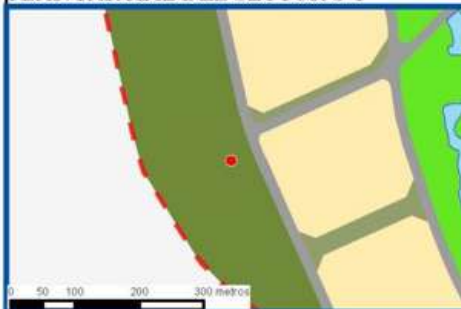


Observaciones:

LEYENDA DEL PLAN PARCIAL:

-  DPH Arroyo Valdelacasa
-  RU
-  RCL
-  RCP
-  RCPPL
-  RCM
-  TC
-  AT M Valdelatas
-  ZV, Parque Central
-  ZV, Parques y Jardines
-  SUI
-  Equipamientos privado
-  EQ
-  Red Viaria
-  RV, Áreas de acompañamiento

Plano de detalle 1 PLAN PARCIAL DEL SECTOR S-1



SECTOR S-1 "LOS CARRILES"



Plano de detalle 2 SITUACIÓN SOBRE ORTOFOTOGRAFÍA DEL ELEMENTO



LEYENDA GENERAL

-  Extensión del plano de detalle 1
-  Extensión del plano de detalle 2
-  Límite del sector S-1
-  Árbol individual



Plano de situación ficha 2765

FICHAS DEL INVENTARIO DE PIES ARBÓREOS Y ARBUSTIVOS

Árbol

Nº de ficha 2766
 Tipo de elemento: Árbol individual
 Especie: *Quercus ilex*
 Altura (m): 2
 Perímetro (cm): 15
 Altura de la 1ª rama (m): 0.2
 Diámetro de copa (m): 1

Localización (*): X: 442785
 Y: 4488267
* Localización aproximada, coordenadas UTM (huso 30 N ETRS 1989)

Edad relativa: Joven

Estado fitosanitario: Bueno
 Madera vista: No Copa terciada: No
 Huecos: No Ramas secas: No
 Inclinación: No Daños estructurales: No

Plagas o enfermedades No

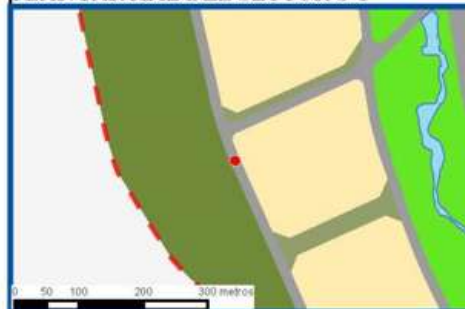


Observaciones:

LEYENDA DEL PLAN PARCIAL:

- DPH Arroyo Valdelacasa
- RU
- RCL
- RCP
- RCPPL
- RCM
- TC
- AT M Valdelatas
- ZV, Parque Central
- ZV, Parques y Jardines
- SUI
- Equipamientos privado
- EQ
- Red Viaria
- RV, Áreas de acompañamiento

Plano de detalle 1 PLAN PARCIAL DEL SECTOR S-1



SECTOR S-1 "LOS CARRILES"



Plano de detalle 2 SITUACIÓN SOBRE ORTOFOTOGRAFÍA DEL ELEMENTO



LEYENDA GENERAL

- Extensión del plano de detalle 1
- Extensión del plano de detalle 2
- Límite del sector S-1
- Árbol individual



Plano de situación ficha 2766

FICHAS DEL INVENTARIO DE PIES ARBÓREOS Y ARBUSTIVOS

Arbusto

Nº de ficha 2767
 Tipo de elemento: Agrupación de arbustos
 Especie: *Crataegus monogyna*
 Altura (m): 4,5
 Diámetro medio (m): 4,5
 Especies acompañantes: No

Localización (*): X: 443201
 Y: 4488266
* Localización aproximada, coordenadas UTM (huso 30 N ETRS 1989)

Grado de recubrimiento: 75-100
 Superficie (m²): 21

Estado fitosanitario: Bueno



Observaciones:

LEYENDA DEL PLAN PARCIAL:

- DPH Arroyo Valdelacasa
- RU
- RCL
- RCP
- RCPPL
- RCM
- TC
- AT M Valdelatas
- ZV, Parque Central
- ZV, Parques y Jardines
- SUI
- Equipamientos privado
- EQ
- Red Viaria
- RV, Áreas de acompañamiento



Plano de detalle 2
 SITUACIÓN SOBRE ORTOFOTOGRAFÍA DEL ELEMENTO



LEYENDA GENERAL

- Extensión del plano de detalle 1
- Extensión del plano de detalle 2
- Límite del sector S-1
- Agrupación de arbustos



Plano de situación ficha 2767

FICHAS DEL INVENTARIO DE PIES ARBÓREOS Y ARBUSTIVOS

Arbusto

Nº de ficha 2768
 Tipo de elemento: Arbusto individual
 Especie: *Retama sphaerocarpa*
 Altura (m): 2,5
 Diámetro (m): 2,5

Localización (*): X: 443300
 Y: 4488266
* Localización aproximada, coordenadas UTM (huso 30 N ETRS 1989)

Estado fitosanitario: Bueno



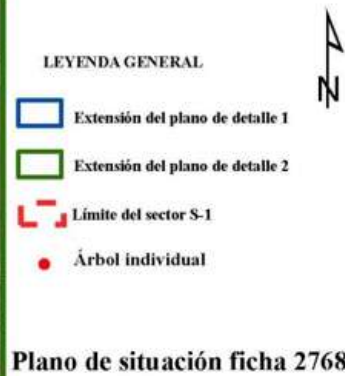
Observaciones:

LEYENDA DEL PLAN PARCIAL:

- DPH Arroyo Valdelacasa
- RU
- RCL
- RCP
- RCPPL
- RCM
- TC
- AT M Valdelatas
- ZV, Parque Central
- ZV, Parques y Jardines
- SUI
- Equipamientos privado
- EQ
- Red Viaria
- RV, Áreas de acompañamiento



Plano de detalle 2
 SITUACIÓN SOBRE ORTOFOTOGRAFÍA DEL ELEMENTO



FICHAS DEL INVENTARIO DE PIES ARBÓREOS Y ARBUSTIVOS

Árbol

Nº de ficha 2769
 Tipo de elemento: Árbol individual
 Especie: *Prunus dulcis*
 Altura (m): 7,5
 Perímetro (cm): 55
 Altura de la 1ª rama (m): 0.8
 Diámetro de copa (m): 4.5

Localización (*): X: 443194
 Y: 4488266
* Localización aproximada, coordenadas UTM (huso 30 N ETRS 1989)

Edad relativa: Joven

Estado fitosanitario: Bueno
 Madera vista: No Copa terciada: No
 Huecos: No Ramas secas: No
 Inclinación: No Daños estructurales: No

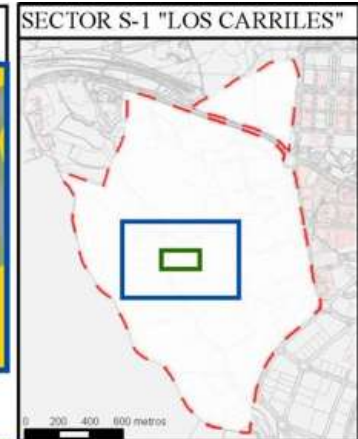
Plagas o enfermedades No



Observaciones:

LEYENDA DEL PLAN PARCIAL:

- DPH Arroyo Valdelacasa
- RU
- RCL
- RCP
- RCPPL
- RCM
- TC
- AT M Valdelatas
- ZV, Parque Central
- ZV, Parques y Jardines
- SUI
- Equipamientos privado
- EQ
- Red Viaria
- RV, Áreas de acompañamiento



Plano de detalle 2
 SITUACIÓN SOBRE ORTOFOTOGRAFÍA DEL ELEMENTO



Plano de situación ficha 2769

FICHAS DEL INVENTARIO DE PIES ARBÓREOS Y ARBUSTIVOS

Arbusto

Nº de ficha 2770
 Tipo de elemento: Arbusto individual
 Especie: *Crataegus monogyna*
 Altura (m): 3,5
 Diámetro (m): 3

Localización (*): X: 443290
 Y: 4488265
* Localización aproximada, coordenadas UTM (huso 30 N ETRS 1989)

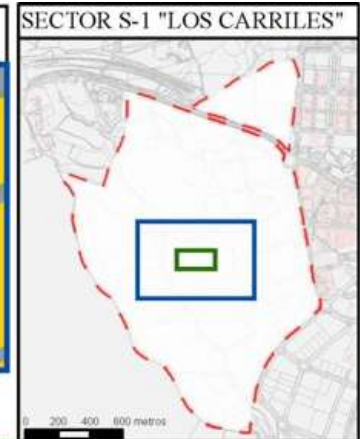
Estado fitosanitario: Bueno



Observaciones:

LEYENDA DEL PLAN PARCIAL:

- DPH Arroyo Valdelacasa
- RU
- RCL
- RCP
- RCPPL
- RCM
- TC
- AT M Valdelatas
- ZV, Parque Central
- ZV, Parques y Jardines
- SUI
- Equipamientos privado
- EQ
- Red Viaria
- RV, Áreas de acompañamiento



Plano de detalle 2
 SITUACIÓN SOBRE ORTOFOTOGRAFÍA DEL ELEMENTO



LEYENDA GENERAL

- Extensión del plano de detalle 1
- Extensión del plano de detalle 2
- Límite del sector S-1
- Árbol individual

Plano de situación ficha 2770

FICHAS DEL INVENTARIO DE PIES ARBÓREOS Y ARBUSTIVOS

Árbol

Nº de ficha 2771
 Tipo de elemento: Árbol individual
 Especie: *Quercus ilex*
 Altura (m): 3,5
 Perímetro (cm): 24
 Altura de la 1ª rama (m): 1
 Diámetro de copa (m): 1.5

Localización (*): X: 443198
 Y: 4488263
* Localización aproximada, coordenadas UTM (huso 30 N ETRS 1989)

Edad relativa: Joven

Estado fitosanitario: Bueno

Madera vista: No Copa terciada: No
 Huecos: No Ramas secas: No
 Inclinación: 40° Daños estructurales: No

Plagas o enfermedades No



Observaciones:

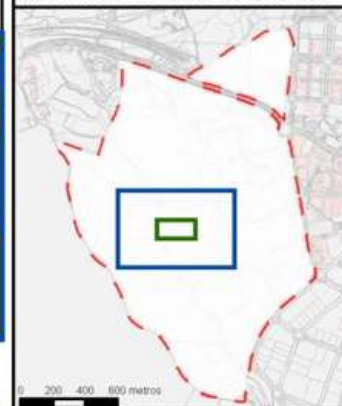
LEYENDA DEL PLAN PARCIAL:

- DPH Arroyo Valdelacasa
- RU
- RCL
- RCP
- RCPPL
- RCM
- TC
- AT M Valdelatas
- ZV, Parque Central
- ZV, Parques y Jardines
- SUI
- Equipamientos privado
- EQ
- Red Viaria
- RV, Áreas de acompañamiento

Plano de detalle 1 PLAN PARCIAL DEL SECTOR S-1



SECTOR S-1 "LOS CARRILES"



Plano de detalle 2 SITUACIÓN SOBRE ORTOFOTOGRAFÍA DEL ELEMENTO



LEYENDA GENERAL

- Extensión del plano de detalle 1
- Extensión del plano de detalle 2
- Límite del sector S-1
- Árbol individual



Plano de situación ficha 2771

FICHAS DEL INVENTARIO DE PIES ARBÓREOS Y ARBUSTIVOS

Arbusto

Nº de ficha 2772
 Tipo de elemento: Agrupación de arbustos
 Especie: *Crataegus monogyna*
 Altura (m): 4
 Diámetro medio (m): 3,5

Especies acompañantes: No

Estado fitosanitario: Bueno

Localización (*): X: 443194
 Y: 4488263
* Localización aproximada, coordenadas UTM (huso 30 N ETRS 1989)

Grado de recubrimiento: 75-100
 Superficie (m²): 5



Observaciones:

LEYENDA DEL PLAN PARCIAL:

- DPH Arroyo Valdelacasa
- RU
- RCL
- RCP
- RCPPL
- RCM
- TC
- AT M Valdelatas
- ZV, Parque Central
- ZV, Parques y Jardines
- SUI
- Equipamientos privado
- EQ
- Red Viaria
- RV, Áreas de acompañamiento



Plano de detalle 2
 SITUACIÓN SOBRE ORTOFOTOGRAFÍA DEL ELEMENTO



LEYENDA GENERAL

- Extensión del plano de detalle 1
- Extensión del plano de detalle 2
- Límite del sector S-1
- Agrupación de arbustos



Plano de situación ficha 2772

FICHAS DEL INVENTARIO DE PIES ARBÓREOS Y ARBUSTIVOS

Arbusto

Nº de ficha 2773

Tipo de elemento: Agrupaciones tupidas y setos

Especie: *Rubus ulmifolius*

Altura (m): 1,5

Ancho (m): 3

Especies acompañantes: No

Estado fitosanitario: Bueno

Localización (*): X: 443097

* Localización aproximada, coordenadas UTM (huso 30 N ETRS 1989) Y: 4488261

Superficie (m²): 49

Observaciones:



LEYENDA DEL PLAN PARCIAL:

-  DPH Arroyo Valdelacasa
-  RU
-  RCL
-  RCP
-  RCPPL
-  RCM
-  TC
-  AT M Valdelatas
-  ZV, Parque Central
-  ZV, Parques y Jardines
-  SUI
-  Equipamientos privado
-  EQ
-  Red Viaria
-  RV, Áreas de acompañamiento

Plano de detalle 1 PLAN PARCIAL DEL SECTOR S-1



SECTOR S-1 "LOS CARRILES"



Plano de detalle 2 SITUACIÓN SOBRE ORTOFOTOGRAFÍA DEL ELEMENTO



LEYENDA GENERAL

-  Extensión del plano de detalle 1
-  Extensión del plano de detalle 2
-  Límite del sector S-1
-  Agrupación de arbustos



Plano de situación ficha 2773

Plan Parcial del Sector S-1 "Los Carriles"

Anexo VIII. Inventario de pies arbóreos y arbustivos

Noviembre de 2017

FICHAS DEL INVENTARIO DE PIES ARBÓREOS Y ARBUSTIVOS

Arbusto

Nº de ficha 2774
 Tipo de elemento: Arbusto individual
 Especie: *Quercus ilex*
 Altura (m): 4
 Diámetro (m): 3,5

Localización (*):	X: 442626
* Localización aproximada, coordenadas UTM (huso 30 N ETRS 1989)	Y: 4488259

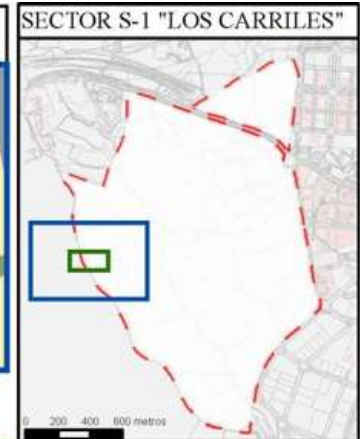
Estado fitosanitario: Bueno



Observaciones:

LEYENDA DEL PLAN PARCIAL:

- DPH Arroyo Valdelacasa
- RU
- RCL
- RCP
- RCPPL
- RCM
- TC
- AT M Valdelatas
- ZV, Parque Central
- ZV, Parques y Jardines
- SUI
- Equipamientos privado
- EQ
- Red Viaria
- RV, Áreas de acompañamiento



Plano de detalle 2
SITUACIÓN SOBRE ORTOFOTOGRAFÍA DEL ELEMENTO



FICHAS DEL INVENTARIO DE PIES ARBÓREOS Y ARBUSTIVOS

Arbusto

Nº de ficha 2775
 Tipo de elemento: Arbusto individual
 Especie: *Quercus ilex*
 Altura (m): 2,5
 Diámetro (m): 2,5

Localización (*):	X: 442793
* Localización aproximada, coordenadas UTM (huso 30 N ETRS 1989)	Y: 4488259

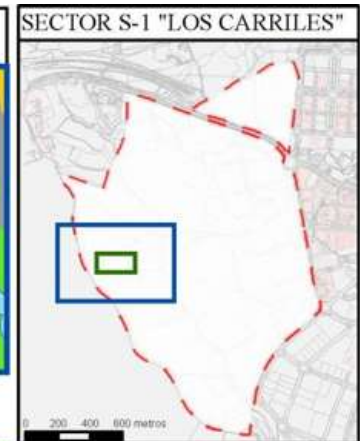
Estado fitosanitario: Bueno



Observaciones:

LEYENDA DEL PLAN PARCIAL:

- DPH Arroyo Valdelacasa
- RU
- RCL
- RCP
- RCPPL
- RCM
- TC
- AT M Valdelatas
- ZV, Parque Central
- ZV, Parques y Jardines
- SUI
- Equipamientos privado
- EQ
- Red Viaria
- RV, Áreas de acompañamiento



Plano de detalle 2 SITUACIÓN SOBRE ORTOFOTOGRAFÍA DEL ELEMENTO



Plano de situación ficha 2775

FICHAS DEL INVENTARIO DE PIES ARBÓREOS Y ARBUSTIVOS

Arbusto

Nº de ficha 2776
 Tipo de elemento: Arbusto individual
 Especie: *Quercus ilex*
 Altura (m): 3
 Diámetro (m): 4,5

Localización (*):	X: 442728
* Localización aproximada, coordenadas UTM (huso 30 N ETRS 1989)	Y: 4488255

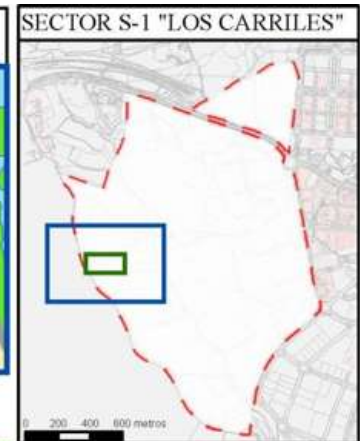
Estado fitosanitario: Bueno



Observaciones:

LEYENDA DEL PLAN PARCIAL:

- DPH Arroyo Valdelacasa
- RU
- RCL
- RCP
- RCPPL
- RCM
- TC
- AT M Valdelatas
- ZV, Parque Central
- ZV, Parques y Jardines
- SUI
- Equipamientos privado
- EQ
- Red Viaria
- RV, Áreas de acompañamiento



Plano de detalle 2 SITUACIÓN SOBRE ORTOFOTOGRAFÍA DEL ELEMENTO



FICHAS DEL INVENTARIO DE PIES ARBÓREOS Y ARBUSTIVOS

Arbusto

Nº de ficha 2777
 Tipo de elemento: Arbusto individual
 Especie: *Crataegus monogyna*
 Altura (m): 3
 Diámetro (m): 4

Localización (*): X: 443175
 Y: 4488253
* Localización aproximada, coordenadas UTM (huso 30 N ETRS 1989)

Estado fitosanitario: Bueno




Observaciones:

LEYENDA DEL PLAN PARCIAL:

- DPH Arroyo Valdelacasa
- RU
- RCL
- RCP
- RCPPL
- RCM
- TC
- AT M Valdelatas
- ZV, Parque Central
- ZV, Parques y Jardines
- SUI
- Equipamiento privado
- EQ
- Red Viaria
- RV, Áreas de acompañamiento



Plano de detalle 2
 SITUACIÓN SOBRE ORTOFOTOGRAFÍA DEL ELEMENTO



FICHAS DEL INVENTARIO DE PIES ARBÓREOS Y ARBUSTIVOS

Arbusto

Nº de ficha 2778

Tipo de elemento: Agrupaciones tupidas y setos

Especie: *Rubus ulmifolius*

Altura (m): 2,5

Ancho (m): 3,5

Especies acompañantes: No

Estado fitosanitario: Bueno

Localización (*): X: 443086

* Localización aproximada, coordenadas UTM (huso 30 N ETRS 1989) Y: 4488251

Superficie (m²): 82



Observaciones:

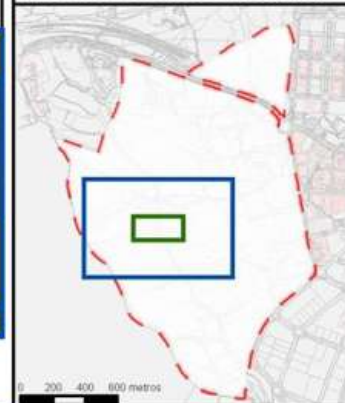
LEYENDA DEL PLAN PARCIAL:

- DPH Arroyo Valdelacasa
- RU
- RCL
- RCP
- RCPPL
- RCM
- TC
- AT M Valdelatas
- ZV, Parque Central
- ZV, Parques y Jardines
- SUI
- Equipamientos privado
- EQ
- Red Viaria
- RV, Áreas de acompañamiento

Plano de detalle 1 PLAN PARCIAL DEL SECTOR S-1



SECTOR S-1 "LOS CARRILES"



Plano de detalle 2 SITUACIÓN SOBRE ORTOFOTOGRAFÍA DEL ELEMENTO



LEYENDA GENERAL

- Extensión del plano de detalle 1
- Extensión del plano de detalle 2
- Límite del sector S-1
- Agrupación de arbustos

Plano de situación ficha 2778

Plan Parcial del Sector S-1 "Los Carriles"

Anexo VIII. Inventario de pies arbóreos y arbustivos

FICHAS DEL INVENTARIO DE PIES ARBÓREOS Y ARBUSTIVOS

Arbusto

Nº de ficha 2779
 Tipo de elemento: Arbusto individual
 Especie: *Retama sphaerocarpa*
 Altura (m): 1,5
 Diámetro (m): 1,5

Localización (*):	X: 443562
* Localización aproximada, coordenadas UTM (huso 30 N ETRS 1989)	Y: 4488249

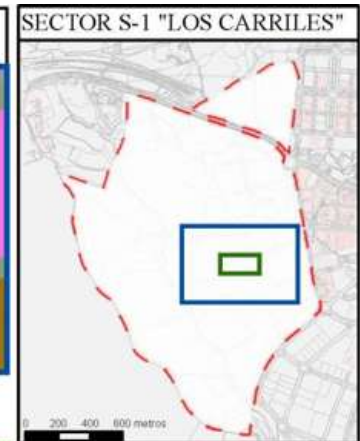
Estado fitosanitario: Bueno



Observaciones:

LEYENDA DEL PLAN PARCIAL:

- DPH Arroyo Valdelacasa
- RU
- RCL
- RCP
- RCPPL
- RCM
- TC
- AT M Valdelatas
- ZV, Parque Central
- ZV, Parques y Jardines
- SUI
- Equipamientos privado
- EQ
- Red Viaria
- RV, Áreas de acompañamiento



Plano de detalle 2 SITUACIÓN SOBRE ORTOFOTOGRAFÍA DEL ELEMENTO



LEYENDA GENERAL

- Extensión del plano de detalle 1
- Extensión del plano de detalle 2
- Límite del sector S-1
- Árbol individual

Plano de situación ficha 2779

FICHAS DEL INVENTARIO DE PIES ARBÓREOS Y ARBUSTIVOS

Arbusto

Nº de ficha 2780
 Tipo de elemento: Arbusto individual
 Especie: *Retama sphaerocarpa*
 Altura (m): 3,5
 Diámetro (m): 3,5

Localización (*):	X: 442661
* Localización aproximada, coordenadas UTM (huso 30 N ETRS 1989)	Y: 4488246

Estado fitosanitario: Bueno



Observaciones:

LEYENDA DEL PLAN PARCIAL:

-  DPH Arroyo Valdelacasa
-  RU
-  RCL
-  RCP
-  RCPPL
-  RCM
-  TC
-  AT M Valdelatas
-  ZV, Parque Central
-  ZV, Parques y Jardines
-  SUI
-  Equipamientos privado
-  EQ
-  Red Viaria
-  RV, Áreas de acompañamiento

Plano de detalle 1 PLAN PARCIAL DEL SECTOR S-1



SECTOR S-1 "LOS CARRILES"



Plano de detalle 2 SITUACIÓN SOBRE ORTOFOTOGRAFÍA DEL ELEMENTO



LEYENDA GENERAL

-  Extensión del plano de detalle 1
-  Extensión del plano de detalle 2
-  Límite del sector S-1
-  Árbol individual



Plano de situación ficha 2780

FICHAS DEL INVENTARIO DE PIES ARBÓREOS Y ARBUSTIVOS

Árbol

Nº de ficha 2781
 Tipo de elemento: Árbol individual
 Especie: *Quercus ilex*
 Altura (m): 2,5
 Perímetro (cm): 23
 Altura de la 1ª rama (m): 0.4
 Diámetro de copa (m): 1.5

Localización (*): X: 442819
 Y: 4488245
* Localización aproximada, coordenadas UTM (huso 30 N ETRS 1989)

Edad relativa: Joven

Estado fitosanitario: Bueno
 Madera vista: No Copa terciada: No
 Huecos: No Ramas secas: No
 Inclinación: No Daños estructurales: No

Plagas o enfermedades No

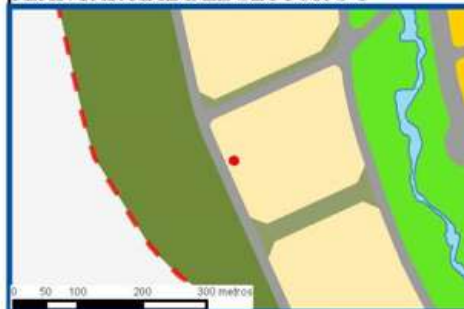


Observaciones:

LEYENDA DEL PLAN PARCIAL:

- DPH Arroyo Valdelacasa
- RU
- RCL
- RCP
- RCPPL
- RCM
- TC
- AT M Valdelatas
- ZV, Parque Central
- ZV, Parques y Jardines
- SUI
- Equipamientos privado
- EQ
- Red Viaria
- RV, Áreas de acompañamiento

Plano de detalle 1 PLAN PARCIAL DEL SECTOR S-1



SECTOR S-1 "LOS CARRILES"



Plano de detalle 2 SITUACIÓN SOBRE ORTOFOTOGRAFÍA DEL ELEMENTO



LEYENDA GENERAL

- Extensión del plano de detalle 1
- Extensión del plano de detalle 2
- Límite del sector S-1
- Árbol individual



Plano de situación ficha 2781

FICHAS DEL INVENTARIO DE PIES ARBÓREOS Y ARBUSTIVOS

Arbusto

Nº de ficha 2782
 Tipo de elemento: Arbusto individual
 Especie: *Quercus ilex*
 Altura (m): 3,5
 Diámetro (m): 3

Localización (*): X: 442664
 Y: 4488244
* Localización aproximada, coordenadas UTM (huso 30 N ETRS 1989)

Estado fitosanitario: Bueno



Observaciones:

LEYENDA DEL PLAN PARCIAL:

- DPH Arroyo Valdelacasa
- RU
- RCL
- RCP
- RCPPL
- RCM
- TC
- AT M Valdelatas
- ZV, Parque Central
- ZV, Parques y Jardines
- SUI
- Equipamientos privado
- EQ
- Red Viaria
- RV, Áreas de acompañamiento



Plano de detalle 2
SITUACIÓN SOBRE ORTOFOTOGRAFÍA DEL ELEMENTO



FICHAS DEL INVENTARIO DE PIES ARBÓREOS Y ARBUSTIVOS

Arbusto

Nº de ficha 2783
 Tipo de elemento: Agrupaciones tupidas y setos
 Especie: *Crataegus monogyna*
 Altura (m): 4
 Ancho (m): 4,5
 Especies acompañantes: No

Localización (*): X: 443158
 Y: 4488240
* Localización aproximada, coordenadas UTM (huso 30 N ETRS 1989)

Superficie (m²): 34

Estado fitosanitario: Bueno



Observaciones:

LEYENDA DEL PLAN PARCIAL:

- DPH Arroyo Valdelacasa
- RU
- RCL
- RCP
- RCPPL
- RCM
- TC
- AT M Valdelatas
- ZV, Parque Central
- ZV, Parques y Jardines
- SUI
- Equipamientos privado
- EQ
- Red Viaria
- RV, Áreas de acompañamiento



Plano de detalle 2
 SITUACIÓN SOBRE ORTOFOTOGRAFÍA DEL ELEMENTO



- LEYENDA GENERAL**
- Extensión del plano de detalle 1
 - Extensión del plano de detalle 2
 - Límite del sector S-1
 - Agrupación de arbustos

Plano de situación ficha 2783

FICHAS DEL INVENTARIO DE PIES ARBÓREOS Y ARBUSTIVOS

Árbol

Nº de ficha 2784
 Tipo de elemento: Árbol individual
 Especie: *Quercus ilex*
 Altura (m): 2,5
 Perímetro (cm): 31
 Altura de la 1ª rama (m): 0.2
 Diámetro de copa (m): 1.5

Localización (*): X: 442866
 Y: 4488240
* Localización aproximada, coordenadas UTM (huso 30 N ETRS 1989)

Edad relativa: Joven

Estado fitosanitario: Bueno
 Madera vista: No Copa terciada: No
 Huecos: No Ramas secas: No
 Inclinación: No Daños estructurales: No

Plagas o enfermedades No

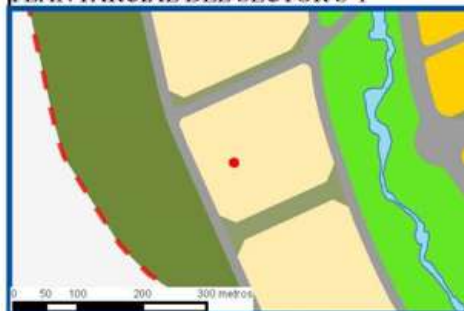


Observaciones:

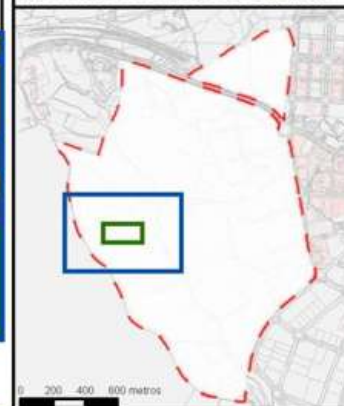
LEYENDA DEL PLAN PARCIAL:

- DPH Arroyo Valdelacasa
- RU
- RCL
- RCP
- RCPPL
- RCM
- TC
- AT M Valdelatas
- ZV, Parque Central
- ZV, Parques y Jardines
- SUI
- Equipamientos privado
- EQ
- Red Viaria
- RV, Áreas de acompañamiento

Plano de detalle 1 PLAN PARCIAL DEL SECTOR S-1



SECTOR S-1 "LOS CARRILES"



Plano de detalle 2 SITUACIÓN SOBRE ORTOFOTOGRAFÍA DEL ELEMENTO



LEYENDA GENERAL

- Extensión del plano de detalle 1
- Extensión del plano de detalle 2
- Límite del sector S-1
- Árbol individual



Plano de situación ficha 2784

FICHAS DEL INVENTARIO DE PIES ARBÓREOS Y ARBUSTIVOS

Arbusto

Nº de ficha 2785
 Tipo de elemento: Arbusto individual
 Especie: *Crataegus monogyna*
 Altura (m): 4
 Diámetro (m): 2

Localización (*): X: 443083
 Y: 4488239
* Localización aproximada, coordenadas UTM (huso 30 N ETRS 1989)

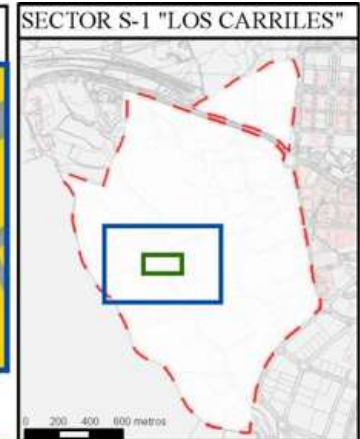
Estado fitosanitario: Bueno



Observaciones:

LEYENDA DEL PLAN PARCIAL:

- DPH Arroyo Valdelacasa
- RU
- RCL
- RCP
- RCPPL
- RCM
- TC
- AT M Valdelatas
- ZV, Parque Central
- ZV, Parques y Jardines
- SUI
- Equipamientos privado
- EQ
- Red Viaria
- RV, Áreas de acompañamiento



Plano de detalle 2 SITUACIÓN SOBRE ORTOFOTOGRAFÍA DEL ELEMENTO



- LEYENDA GENERAL**
- Extensión del plano de detalle 1
 - Extensión del plano de detalle 2
 - Límite del sector S-1
 - Árbol individual

Plano de situación ficha 2785

FICHAS DEL INVENTARIO DE PIES ARBÓREOS Y ARBUSTIVOS

Arbusto

Nº de ficha 2786
 Tipo de elemento: Arbusto individual
 Especie: *Quercus ilex*
 Altura (m): 1,7
 Diámetro (m): 1,5

Localización (*):	X: 442641
* Localización aproximada, coordenadas UTM (huso 30 N ETRS 1989)	Y: 4488239

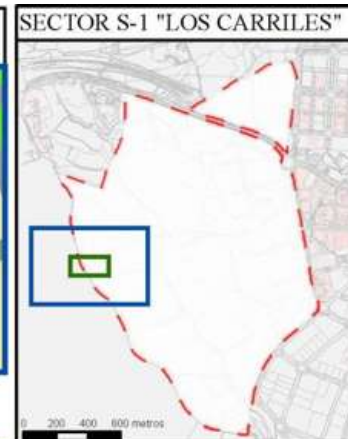
Estado fitosanitario: Bueno



Observaciones:

LEYENDA DEL PLAN PARCIAL:

- DPH Arroyo Valdelacasa
- RU
- RCL
- RCP
- RCPPL
- RCM
- TC
- AT M Valdelatas
- ZV, Parque Central
- ZV, Parques y Jardines
- SUI
- Equipamientos privado
- EQ
- Red Viaria
- RV, Áreas de acompañamiento

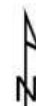


Plano de detalle 2 SITUACIÓN SOBRE ORTOFOTOGRAFÍA DEL ELEMENTO



LEYENDA GENERAL

- Extensión del plano de detalle 1
- Extensión del plano de detalle 2
- Límite del sector S-1
- Árbol individual



Plano de situación ficha 2786

FICHAS DEL INVENTARIO DE PIES ARBÓREOS Y ARBUSTIVOS

Arbusto

Nº de ficha 2787
 Tipo de elemento: Arbusto individual
 Especie: *Crataegus monogyna*
 Altura (m): 4
 Diámetro (m): 1,5

Localización (*): X: 443088
 Y: 4488237
* Localización aproximada, coordenadas UTM (huso 30 N ETRS 1989)

Estado fitosanitario: Bueno



Observaciones:

LEYENDA DEL PLAN PARCIAL:

- DPH Arroyo Valdelacasa
- RU
- RCL
- RCP
- RCPPL
- RCM
- TC
- AT M Valdelatas
- ZV, Parque Central
- ZV, Parques y Jardines
- SUI
- Equipamientos privado
- EQ
- Red Viaria
- RV, Áreas de acompañamiento

Plano de detalle 1 PLAN PARCIAL DEL SECTOR S-1



SECTOR S-1 "LOS CARRILES"



Plano de detalle 2 SITUACIÓN SOBRE ORTOFOTOGRAFÍA DEL ELEMENTO



LEYENDA GENERAL

- Extensión del plano de detalle 1
- Extensión del plano de detalle 2
- Límite del sector S-1
- Árbol individual

Plano de situación ficha 2787

FICHAS DEL INVENTARIO DE PIES ARBÓREOS Y ARBUSTIVOS

Arbusto

Nº de ficha 2788
 Tipo de elemento: Agrupación de arbustos
 Especie: *Retama sphaerocarpa*
 Altura (m): 3,5
 Diámetro medio (m): 4,5

Especies acompañantes: No

Estado fitosanitario: Bueno

Localización (*): X: 442783
 Y: 4488237
* Localización aproximada, coordenadas UTM (huso 30 N ETRS 1989)

Grado de recubrimiento: 25-50

Superficie (m²): 3093



Observaciones:

LEYENDA DEL PLAN PARCIAL:

-  DPH Arroyo Valdelacasa
-  RU
-  RCL
-  RCP
-  RCPPL
-  RCM
-  TC
-  AT M Valdelatas
-  ZV, Parque Central
-  ZV, Parques y Jardines
-  SUI
-  Equipamientos privado
-  EQ
-  Red Viaria
-  RV, Áreas de acompañamiento

Plano de detalle 1 PLAN PARCIAL DEL SECTOR S-1



SECTOR S-1 "LOS CARRILES"



Plano de detalle 2 SITUACIÓN SOBRE ORTOFOTOGRAFÍA DEL ELEMENTO



LEYENDA GENERAL

-  Extensión del plano de detalle 1
-  Extensión del plano de detalle 2
-  Límite del sector S-1
-  Agrupación de arbustos



Plano de situación ficha 2788

FICHAS DEL INVENTARIO DE PIES ARBÓREOS Y ARBUSTIVOS

Arbusto

Nº de ficha 2789
 Tipo de elemento: Agrupación de arbustos
 Especie: *Quercus ilex*
 Altura (m): 0,5
 Diámetro medio (m): 0,5
 Especies acompañantes: No

Estado fitosanitario: Bueno

Localización (*): X: 443232
 Y: 4488237
* Localización aproximada, coordenadas UTM (huso 30 N ETRS 1989)

Grado de recubrimiento: 0-25
 Superficie (m²): 2270



Observaciones:

LEYENDA DEL PLAN PARCIAL:

- DPH Arroyo Valdelacasa
- RU
- RCL
- RCP
- RCPPL
- RCM
- TC
- AT M Valdelatas
- ZV, Parque Central
- ZV, Parques y Jardines
- SUI
- Equipamientos privado
- EQ
- Red Viaria
- RV, Áreas de acompañamiento



Plano de detalle 2
 SITUACIÓN SOBRE ORTOFOTOGRAFÍA DEL ELEMENTO



LEYENDA GENERAL

- Extensión del plano de detalle 1
- Extensión del plano de detalle 2
- Límite del sector S-1
- Agrupación de arbustos



Plano de situación ficha 2789

FICHAS DEL INVENTARIO DE PIES ARBÓREOS Y ARBUSTIVOS

Arbusto

Nº de ficha 2790
 Tipo de elemento: Arbusto individual
 Especie: *Crataegus monogyna*
 Altura (m): 3,5
 Diámetro (m): 4

Localización (*):	X: 443153
* Localización aproximada, coordenadas UTM (huso 30 N ETRS 1989)	Y: 4488236

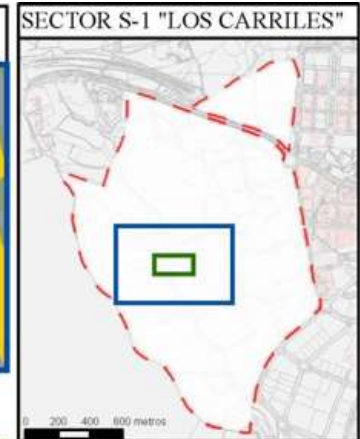
Estado fitosanitario: Bueno



Observaciones:

LEYENDA DEL PLAN PARCIAL:

- DPH Arroyo Valdelacasa
- RU
- RCL
- RCP
- RCPPL
- RCM
- TC
- AT M Valdelatas
- ZV, Parque Central
- ZV, Parques y Jardines
- SUI
- Equipamientos privado
- EQ
- Red Viaria
- RV, Áreas de acompañamiento



Plano de detalle 2 SITUACIÓN SOBRE ORTOFOTOGRAFÍA DEL ELEMENTO



Plano de situación ficha 2790

FICHAS DEL INVENTARIO DE PIES ARBÓREOS Y ARBUSTIVOS

Árbol

Nº de ficha 2791
 Tipo de elemento: Árbol individual
 Especie: *Quercus ilex*
 Altura (m): 2
 Perímetro (cm): 26
 Altura de la 1ª rama (m): 0.3
 Diámetro de copa (m): 1.5

Localización (*): X: 442711
 Y: 4488235
* Localización aproximada, coordenadas UTM (huso 30 N ETRS 1989)

Edad relativa: Joven

Estado fitosanitario: Bueno
 Madera vista: No Copa terciada: No
 Huecos: No Ramas secas: No
 Inclinación: No Daños estructurales: No

Plagas o enfermedades No



Observaciones:

LEYENDA DEL PLAN PARCIAL:

- DPH Arroyo Valdelacasa
- RU
- RCL
- RCP
- RCPPL
- RCM
- TC
- AT M Valdelatas
- ZV, Parque Central
- ZV, Parques y Jardines
- SUI
- Equipamientos privado
- EQ
- Red Viaria
- RV, Áreas de acompañamiento

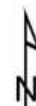


Plano de detalle 2 SITUACIÓN SOBRE ORTOFOTOGRAFÍA DEL ELEMENTO



LEYENDA GENERAL

- Extensión del plano de detalle 1
- Extensión del plano de detalle 2
- Límite del sector S-1
- Árbol individual



Plano de situación ficha 2791

FICHAS DEL INVENTARIO DE PIES ARBÓREOS Y ARBUSTIVOS

Arbusto

Nº de ficha 2792
 Tipo de elemento: Arbusto individual
 Especie: *Quercus ilex*
 Altura (m): 1,5
 Diámetro (m): 1,5

Localización (*): X: 442600
 Y: 4488235
* Localización aproximada, coordenadas UTM (huso 30 N ETRS 1989)

Estado fitosanitario: Bueno

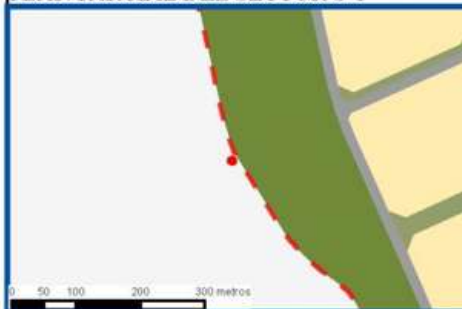


Observaciones:

LEYENDA DEL PLAN PARCIAL:

- DPH Arroyo Valdelacasa
- RU
- RCL
- RCP
- RCPPL
- RCM
- TC
- AT M Valdelatas
- ZV, Parque Central
- ZV, Parques y Jardines
- SUI
- Equipamientos privado
- EQ
- Red Viaria
- RV, Áreas de acompañamiento

Plano de detalle 1 PLAN PARCIAL DEL SECTOR S-1



SECTOR S-1 "LOS CARRILES"

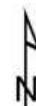


Plano de detalle 2 SITUACIÓN SOBRE ORTOFOTOGRAFÍA DEL ELEMENTO



LEYENDA GENERAL

- Extensión del plano de detalle 1
- Extensión del plano de detalle 2
- Límite del sector S-1
- Árbol individual



Plano de situación ficha 2792

FICHAS DEL INVENTARIO DE PIES ARBÓREOS Y ARBUSTIVOS

Arbusto

Nº de ficha 2793
 Tipo de elemento: Agrupación de arbustos
 Especie: *Retama sphaerocarpa*
 Altura (m): 3
 Diámetro medio (m): 4
 Especies acompañantes: No

Localización (*):
 X: 442891
 Y: 4488233
* Localización aproximada, coordenadas UTM (huso 30 N ETRS 1989)

Grado de recubrimiento: 0-25
 Superficie (m²): 3665

Estado fitosanitario: Bueno



Observaciones:

LEYENDA DEL PLAN PARCIAL:

- DPH Arroyo Valdelacasa
- RU
- RCL
- RCP
- RCPPL
- RCM
- TC
- AT M Valdelatas
- ZV, Parque Central
- ZV, Parques y Jardines
- SUI
- Equipamientos privado
- EQ
- Red Viaria
- RV, Áreas de acompañamiento



Plano de detalle 2
 SITUACIÓN SOBRE ORTOFOTOGRAFÍA DEL ELEMENTO



LEYENDA GENERAL

- Extensión del plano de detalle 1
- Extensión del plano de detalle 2
- Límite del sector S-1
- Agrupación de arbustos

Plano de situación ficha 2793

FICHAS DEL INVENTARIO DE PIES ARBÓREOS Y ARBUSTIVOS

Arbusto

Nº de ficha 2794

Tipo de elemento: Agrupaciones tupidas y setos

Especie: *Rubus ulmifolius*

Altura (m): 2,5

Ancho (m): 2

Especies acompañantes: No

Estado fitosanitario: Bueno

Localización (*):	X: 443084
* Localización aproximada, coordenadas UTM (huso 30 N ETRS 1989)	Y: 4488232

Superficie (m²): 49



Observaciones:

LEYENDA DEL PLAN PARCIAL:

-  DPH Arroyo Valdelacasa
-  RU
-  RCL
-  RCP
-  RCPPL
-  RCM
-  TC
-  AT M Valdelatas
-  ZV, Parque Central
-  ZV, Parques y Jardines
-  SUI
-  Equipamientos privado
-  EQ
-  Red Viaria
-  RV, Áreas de acompañamiento

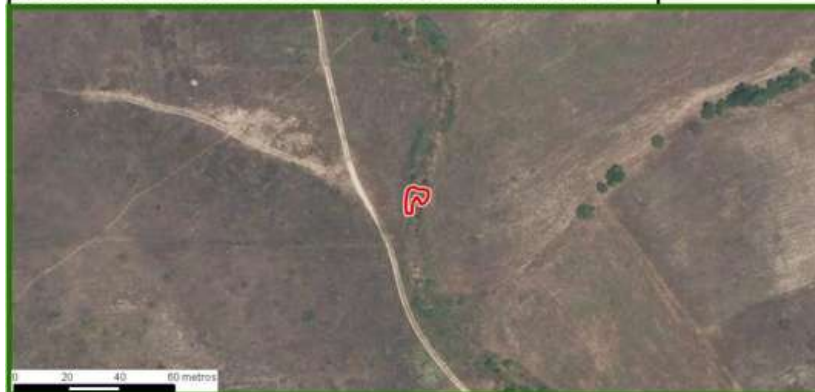
Plano de detalle 1 PLAN PARCIAL DEL SECTOR S-1



SECTOR S-1 "LOS CARRILES"



Plano de detalle 2 SITUACIÓN SOBRE ORTOFOTOGRAFÍA DEL ELEMENTO



LEYENDA GENERAL

-  Extensión del plano de detalle 1
-  Extensión del plano de detalle 2
-  Límite del sector S-1
-  Agrupación de arbustos



Plano de situación ficha 2794

Plan Parcial del Sector S-1 "Los Carriles"

Anexo VIII. Inventario de pies arbóreos y arbustivos

Noviembre de 2017

FICHAS DEL INVENTARIO DE PIES ARBÓREOS Y ARBUSTIVOS

Árbol

Nº de ficha 2795
 Tipo de elemento: Árbol individual
 Especie: *Quercus ilex*
 Altura (m): 2
 Perímetro (cm): 28
 Altura de la 1ª rama (m): 0.3
 Diámetro de copa (m): 1.5

Localización (*): X: 442918
 Y: 4488229
* Localización aproximada, coordenadas UTM (huso 30 N ETRS 1989)

Edad relativa: Joven

Estado fitosanitario: Bueno
 Madera vista: No Copa terciada: No
 Huecos: No Ramas secas: No
 Inclinación: No Daños estructurales: No

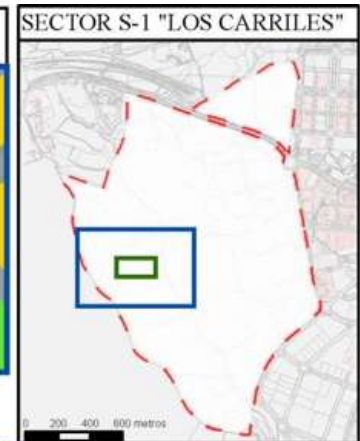
Plagas o enfermedades No



Observaciones:

LEYENDA DEL PLAN PARCIAL:

- DPH Arroyo Valdelacasa
- RU
- RCL
- RCP
- RCPPL
- RCM
- TC
- AT M Valdelatas
- ZV, Parque Central
- ZV, Parques y Jardines
- SUI
- Equipamientos privado
- EQ
- Red Viaria
- RV, Áreas de acompañamiento



Plano de detalle 2
 SITUACIÓN SOBRE ORTOFOTOGRAFÍA DEL ELEMENTO



FICHAS DEL INVENTARIO DE PIES ARBÓREOS Y ARBUSTIVOS

Árbol

Nº de ficha 2796
 Tipo de elemento: Árbol individual
 Especie: *Quercus ilex*
 Altura (m): 2
 Perímetro (cm): 19
 Altura de la 1ª rama (m): 0.1
 Diámetro de copa (m): 1.5

Localización (*): X: 443026
 Y: 4488228
* Localización aproximada, coordenadas UTM (huso 30 N ETRS 1989)

Edad relativa: Joven

Estado fitosanitario: Bueno
 Madera vista: No Copa terciada: No
 Huecos: No Ramas secas: No
 Inclinación: No Daños estructurales: No

Plagas o enfermedades No



Observaciones:

LEYENDA DEL PLAN PARCIAL:

- DPH Arroyo Valdelacasa
- RU
- RCL
- RCP
- RCPPL
- RCM
- TC
- AT M Valdelatas
- ZV, Parque Central
- ZV, Parques y Jardines
- SUI
- Equipamientos privado
- EQ
- Red Viaria
- RV, Áreas de acompañamiento

Plano de detalle 1 PLAN PARCIAL DEL SECTOR S-1



SECTOR S-1 "LOS CARRILES"

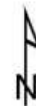


Plano de detalle 2 SITUACIÓN SOBRE ORTOFOTOGRAFÍA DEL ELEMENTO



LEYENDA GENERAL

- Extensión del plano de detalle 1
- Extensión del plano de detalle 2
- Límite del sector S-1
- Árbol individual



Plano de situación ficha 2796

FICHAS DEL INVENTARIO DE PIES ARBÓREOS Y ARBUSTIVOS

Arbusto

Nº de ficha 2797
 Tipo de elemento: Arbusto individual
 Especie: *Rubus ulmifolius*
 Altura (m): 2
 Diámetro (m): 2

Localización (*): X: 443150
 Y: 4488228
* Localización aproximada, coordenadas UTM (huso 30 N ETRS 1989)

Estado fitosanitario: Bueno



Observaciones:

LEYENDA DEL PLAN PARCIAL:

- DPH Arroyo Valdelacasa
- RU
- RCL
- RCP
- RCPPL
- RCM
- TC
- AT M Valdelatas
- ZV, Parque Central
- ZV, Parques y Jardines
- SUI
- Equipamientos privado
- EQ
- Red Viaria
- RV, Áreas de acompañamiento



Plano de detalle 2 SITUACIÓN SOBRE ORTOFOTOGRAFÍA DEL ELEMENTO



LEYENDA GENERAL

- Extensión del plano de detalle 1
- Extensión del plano de detalle 2
- Límite del sector S-1
- Árbol individual

Plano de situación ficha 2797

FICHAS DEL INVENTARIO DE PIES ARBÓREOS Y ARBUSTIVOS

Arbusto

Nº de ficha 2798
 Tipo de elemento: Arbusto individual
 Especie: *Crataegus monogyna*
 Altura (m): 2
 Diámetro (m): 1,5

Localización (*): X: 443045
 Y: 4488227
* Localización aproximada, coordenadas UTM (huso 30 N ETRS 1989)

Estado fitosanitario: Bueno



Observaciones:

LEYENDA DEL PLAN PARCIAL:

- DPH Arroyo Valdelacasa
- RU
- RCL
- RCP
- RCPPL
- RCM
- TC
- AT M Valdelatas
- ZV, Parque Central
- ZV, Parques y Jardines
- SUI
- Equipamientos privado
- EQ
- Red Viaria
- RV, Áreas de acompañamiento



Plano de detalle 2
SITUACIÓN SOBRE ORTOFOTOGRAFÍA DEL ELEMENTO



LEYENDA GENERAL

- Extensión del plano de detalle 1
- Extensión del plano de detalle 2
- Límite del sector S-1
- Árbol individual



Plano de situación ficha 2798

FICHAS DEL INVENTARIO DE PIES ARBÓREOS Y ARBUSTIVOS

Arbusto

Nº de ficha 2799
 Tipo de elemento: Arbusto individual
 Especie: *Crataegus monogyna*
 Altura (m): 4
 Diámetro (m): 6,5

Localización (*):	X: 443148
* Localización aproximada, coordenadas UTM (huso 30 N ETRS 1989)	Y: 4488226

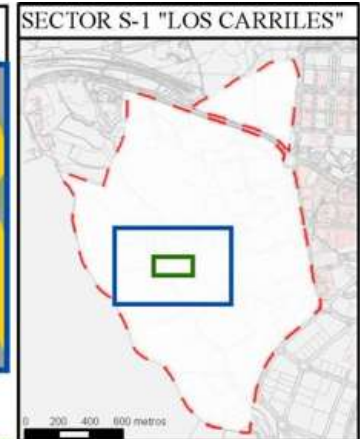
Estado fitosanitario: Bueno



Observaciones:

LEYENDA DEL PLAN PARCIAL:

- DPH Arroyo Valdelacasa
- RU
- RCL
- RCP
- RCPPL
- RCM
- TC
- AT M Valdelatas
- ZV, Parque Central
- ZV, Parques y Jardines
- SUI
- Equipamientos privado
- EQ
- Red Viaria
- RV, Áreas de acompañamiento



Plano de detalle 2 SITUACIÓN SOBRE ORTOFOTOGRAFÍA DEL ELEMENTO



LEYENDA GENERAL

- Extensión del plano de detalle 1
- Extensión del plano de detalle 2
- Límite del sector S-1
- Árbol individual

Plano de situación ficha 2799

FICHAS DEL INVENTARIO DE PIES ARBÓREOS Y ARBUSTIVOS

Arbusto

Nº de ficha 2800
 Tipo de elemento: Arbusto individual
 Especie: *Quercus ilex*
 Altura (m): 2,5
 Diámetro (m): 2

Localización (*):	X: 442862
* Localización aproximada, coordenadas UTM (huso 30 N ETRS 1989)	Y: 4488226

Estado fitosanitario: Bueno



Observaciones:

LEYENDA DEL PLAN PARCIAL:

- DPH Arroyo Valdelacasa
- RU
- RCL
- RCP
- RCPPL
- RCM
- TC
- AT M Valdelatas
- ZV, Parque Central
- ZV, Parques y Jardines
- SUI
- Equipamientos privado
- EQ
- Red Viaria
- RV, Áreas de acompañamiento



**Plano de detalle 2
SITUACIÓN SOBRE ORTOFOTOGRAFÍA DEL ELEMENTO**



LEYENDA GENERAL

- Extensión del plano de detalle 1
- Extensión del plano de detalle 2
- Límite del sector S-1
- Árbol individual



Plano de situación ficha 2800

FICHAS DEL INVENTARIO DE PIES ARBÓREOS Y ARBUSTIVOS

Arbusto

Nº de ficha 2801
 Tipo de elemento: Arbusto individual
 Especie: *Quercus ilex*
 Altura (m): 3,5
 Diámetro (m): 4,5

Localización (*): X: 442606
 Y: 4488226
* Localización aproximada, coordenadas UTM (huso 30 N ETRS 1989)

Estado fitosanitario: Bueno



Observaciones:

LEYENDA DEL PLAN PARCIAL:

- DPH Arroyo Valdelacasa
- RU
- RCL
- RCP
- RCPPL
- RCM
- TC
- AT M Valdelatas
- ZV, Parque Central
- ZV, Parques y Jardines
- SUI
- Equipamientos privado
- EQ
- Red Viaria
- RV, Áreas de acompañamiento



Plano de detalle 2
SITUACIÓN SOBRE ORTOFOTOGRAFÍA DEL ELEMENTO



Plano de situación ficha 2801

FICHAS DEL INVENTARIO DE PIES ARBÓREOS Y ARBUSTIVOS

Arbusto

Nº de ficha 2802
 Tipo de elemento: Agrupación de arbustos
 Especie: *Retama sphaerocarpa*
 Altura (m): 3,5
 Diámetro medio (m): 3

Especies acompañantes: No

Estado fitosanitario: Bueno

Localización (*): X: 442990

* Localización aproximada, coordenadas UTM (huso 30 N ETRS 1989) Y: 4488226

Grado de recubrimiento: 0-25

Superficie (m²): 2017



Observaciones:

LEYENDA DEL PLAN PARCIAL:

-  DPH Arroyo Valdelacasa
-  RU
-  RCL
-  RCP
-  RCPPL
-  RCM
-  TC
-  AT M Valdelatas
-  ZV, Parque Central
-  ZV, Parques y Jardines
-  SUI
-  Equipamientos privado
-  EQ
-  Red Viaria
-  RV, Áreas de acompañamiento

Plano de detalle 1 PLAN PARCIAL DEL SECTOR S-1



SECTOR S-1 "LOS CARRILES"



Plano de detalle 2 SITUACIÓN SOBRE ORTOFOTOGRAFÍA DEL ELEMENTO



LEYENDA GENERAL

-  Extensión del plano de detalle 1
-  Extensión del plano de detalle 2
-  Límite del sector S-1
-  Agrupación de arbustos



Plano de situación ficha 2802

FICHAS DEL INVENTARIO DE PIES ARBÓREOS Y ARBUSTIVOS

Arbusto

Nº de ficha 2803
 Tipo de elemento: Arbusto individual
 Especie: *Crataegus monogyna*
 Altura (m): 3,5
 Diámetro (m): 2,5

Localización (*): X: 443085
 Y: 4488224
* Localización aproximada, coordenadas UTM (huso 30 N ETRS 1989)

Estado fitosanitario: Bueno

Observaciones:



LEYENDA DEL PLAN PARCIAL:

- DPH Arroyo Valdelacasa
- RU
- RCL
- RCP
- RCPPL
- RCM
- TC
- AT M Valdelatas
- ZV, Parque Central
- ZV, Parques y Jardines
- SUI
- Equipamientos privado
- EQ
- Red Viaria
- RV, Áreas de acompañamiento

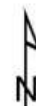


Plano de detalle 2 SITUACIÓN SOBRE ORTOFOTOGRAFÍA DEL ELEMENTO



LEYENDA GENERAL

- Extensión del plano de detalle 1
- Extensión del plano de detalle 2
- Límite del sector S-1
- Árbol individual



Plano de situación ficha 2803

FICHAS DEL INVENTARIO DE PIES ARBÓREOS Y ARBUSTIVOS

Arbusto

Nº de ficha 2804
 Tipo de elemento: Arbusto individual
 Especie: *Quercus ilex*
 Altura (m): 2
 Diámetro (m): 1,5

Localización (*):	X: 443034
* Localización aproximada, coordenadas UTM (huso 30 N ETRS 1989)	Y: 4488222

Estado fitosanitario: Bueno



Observaciones:

LEYENDA DEL PLAN PARCIAL:

- DPH Arroyo Valdelacasa
- RU
- RCL
- RCP
- RCPPL
- RCM
- TC
- AT M Valdelatas
- ZV, Parque Central
- ZV, Parques y Jardines
- SUI
- Equipamientos privado
- EQ
- Red Viaria
- RV, Áreas de acompañamiento



Plano de detalle 2 SITUACIÓN SOBRE ORTOFOTOGRAFÍA DEL ELEMENTO



LEYENDA GENERAL

- Extensión del plano de detalle 1
- Extensión del plano de detalle 2
- Límite del sector S-1
- Árbol individual

Plano de situación ficha 2804

FICHAS DEL INVENTARIO DE PIES ARBÓREOS Y ARBUSTIVOS

Árbol

Nº de ficha 2805
 Tipo de elemento: Árbol individual
 Especie: *Quercus ilex*
 Altura (m): 1,6
 Perímetro (cm): 18
 Altura de la 1ª rama (m): 0.2
 Diámetro de copa (m): 1.5

Localización (*): X: 442739
 Y: 4488221
* Localización aproximada, coordenadas UTM (huso 30 N ETRS 1989)

Edad relativa: Joven

Estado fitosanitario: Bueno
 Madera vista: No Copa terciada: No
 Huecos: No Ramas secas: No
 Inclinación: No Daños estructurales: No

Plagas o enfermedades No



Observaciones:

LEYENDA DEL PLAN PARCIAL:

- DPH Arroyo Valdelacasa
- RU
- RCL
- RCP
- RCPPL
- RCM
- TC
- AT M Valdelatas
- ZV, Parque Central
- ZV, Parques y Jardines
- SUI
- Equipamientos privado
- EQ
- Red Viaria
- RV, Áreas de acompañamiento



Plano de detalle 2 SITUACIÓN SOBRE ORTOFOTOGRAFÍA DEL ELEMENTO



LEYENDA GENERAL

- Extensión del plano de detalle 1
- Extensión del plano de detalle 2
- Límite del sector S-1
- Árbol individual



Plano de situación ficha 2805

FICHAS DEL INVENTARIO DE PIES ARBÓREOS Y ARBUSTIVOS

Arbusto

Nº de ficha 2806
 Tipo de elemento: Arbusto individual
 Especie: *Quercus ilex*
 Altura (m): 1,5
 Diámetro (m): 1,5

Localización (*): X: 443406
 Y: 4488220
* Localización aproximada, coordenadas UTM (huso 30 N ETRS 1989)

Estado fitosanitario: Bueno



Observaciones:

LEYENDA DEL PLAN PARCIAL:

-  DPH Arroyo Valdelacasa
-  RU
-  RCL
-  RCP
-  RCPPL
-  RCM
-  TC
-  AT M Valdelatas
-  ZV, Parque Central
-  ZV, Parques y Jardines
-  SUI
-  Equipamientos privado
-  EQ
-  Red Viaria
-  RV, Áreas de acompañamiento

Plano de detalle 1 PLAN PARCIAL DEL SECTOR S-1



SECTOR S-1 "LOS CARRILES"



Plano de detalle 2 SITUACIÓN SOBRE ORTOFOTOGRAFÍA DEL ELEMENTO



LEYENDA GENERAL

-  Extensión del plano de detalle 1
-  Extensión del plano de detalle 2
-  Límite del sector S-1
-  Árbol individual

Plano de situación ficha 2806

FICHAS DEL INVENTARIO DE PIES ARBÓREOS Y ARBUSTIVOS

Arbusto

Nº de ficha 2807
 Tipo de elemento: Arbusto individual
 Especie: *Quercus ilex*
 Altura (m): 2,5
 Diámetro (m): 3,5

Localización (*): X: 442856
 Y: 4488219
* Localización aproximada, coordenadas UTM (huso 30 N ETRS 1989)

Estado fitosanitario: Bueno



Observaciones:

LEYENDA DEL PLAN PARCIAL:

- DPH Arroyo Valdelacasa
- RU
- RCL
- RCP
- RCPPPL
- RCM
- TC
- AT M Valdelatas
- ZV, Parque Central
- ZV, Parques y Jardines
- SUI
- Equipamientos privado
- EQ
- Red Viaria
- RV, Áreas de acompañamiento



Plano de detalle 2
 SITUACIÓN SOBRE ORTOFOTOGRAFÍA DEL ELEMENTO



FICHAS DEL INVENTARIO DE PIES ARBÓREOS Y ARBUSTIVOS

Arbusto

Nº de ficha 2808
 Tipo de elemento: Arbusto individual
 Especie: *Quercus ilex*
 Altura (m): 1,7
 Diámetro (m): 1,5

Localización (*): X: 442611
 Y: 4488218
* Localización aproximada, coordenadas UTM (huso 30 N ETRS 1989)

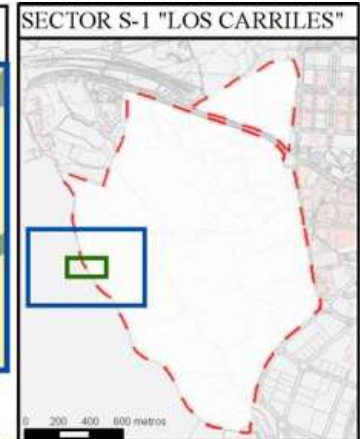
Estado fitosanitario: Bueno



Observaciones:

LEYENDA DEL PLAN PARCIAL:

- DPH Arroyo Valdelacasa
- RU
- RCL
- RCP
- RCPPL
- RCM
- TC
- AT M Valdelatas
- ZV, Parque Central
- ZV, Parques y Jardines
- SUI
- Equipamientos privado
- EQ
- Red Viaria
- RV, Áreas de acompañamiento



**Plano de detalle 2
SITUACIÓN SOBRE ORTOFOTOGRAFÍA DEL ELEMENTO**



FICHAS DEL INVENTARIO DE PIES ARBÓREOS Y ARBUSTIVOS

Arbusto

Nº de ficha 2809
 Tipo de elemento: Arbusto individual
 Especie: *Retama sphaerocarpa*
 Altura (m): 4,5
 Diámetro (m): 4

Localización (*): X: 443677
 Y: 4488218
* Localización aproximada, coordenadas UTM (huso 30 N ETRS 1989)

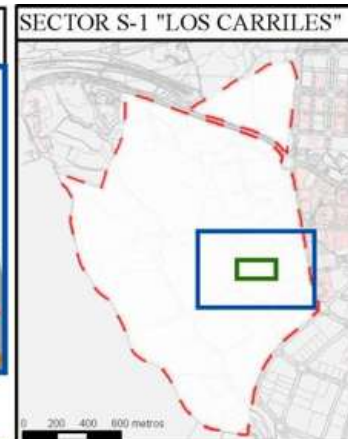
Estado fitosanitario: Bueno



Observaciones:

LEYENDA DEL PLAN PARCIAL:

- DPH Arroyo Valdelacasa
- RU
- RCL
- RCP
- RCPPL
- RCM
- TC
- AT M Valdelatas
- ZV, Parque Central
- ZV, Parques y Jardines
- SUI
- Equipamientos privado
- EQ
- Red Viaria
- RV, Áreas de acompañamiento



Plano de detalle 2
SITUACIÓN SOBRE ORTOFOTOGRAFÍA DEL ELEMENTO



LEYENDA GENERAL

- Extensión del plano de detalle 1
- Extensión del plano de detalle 2
- Límite del sector S-1
- Árbol individual



Plano de situación ficha 2809

FICHAS DEL INVENTARIO DE PIES ARBÓREOS Y ARBUSTIVOS

Arbusto

Nº de ficha 2810
 Tipo de elemento: Arbusto individual
 Especie: *Quercus ilex*
 Altura (m): 2
 Diámetro (m): 2

Localización (*):	X: 443041
* Localización aproximada, coordenadas UTM (huso 30 N ETRS 1989)	Y: 4488214

Estado fitosanitario: Bueno



Observaciones:

LEYENDA DEL PLAN PARCIAL:

- DPH Arroyo Valdelacasa
- RU
- RCL
- RCP
- RCPPL
- RCM
- TC
- AT M Valdelatas
- ZV, Parque Central
- ZV, Parques y Jardines
- SUI
- Equipamientos privado
- EQ
- Red Viaria
- RV, Áreas de acompañamiento



**Plano de detalle 2
SITUACIÓN SOBRE ORTOFOTOGRAFÍA DEL ELEMENTO**



FICHAS DEL INVENTARIO DE PIES ARBÓREOS Y ARBUSTIVOS

Arbusto

Nº de ficha 2811
 Tipo de elemento: Arbusto individual
 Especie: *Retama sphaerocarpa*
 Altura (m): 1,5
 Diámetro (m): 1,5

Localización (*): X: 443213
 Y: 4488209
* Localización aproximada, coordenadas UTM (huso 30 N ETRS 1989)

Estado fitosanitario: Bueno



Observaciones:

LEYENDA DEL PLAN PARCIAL:

- DPH Arroyo Valdelacasa
- RU
- RCL
- RCP
- RCPPL
- RCM
- TC
- AT M Valdelatas
- ZV, Parque Central
- ZV, Parques y Jardines
- SUI
- Equipamientos privado
- EQ
- Red Viaria
- RV, Áreas de acompañamiento



Plano de detalle 2
SITUACIÓN SOBRE ORTOFOTOGRAFÍA DEL ELEMENTO



FICHAS DEL INVENTARIO DE PIES ARBÓREOS Y ARBUSTIVOS

Arbusto

Nº de ficha 2812
 Tipo de elemento: Agrupación de arbustos
 Especie: *Retama sphaerocarpa*
 Altura (m): 3
 Diámetro medio (m): 4,5

Especies acompañantes: No

Estado fitosanitario: Bueno

Localización (*): X: 443764
 Y: 4488208
* Localización aproximada, coordenadas UTM (huso 30 N ETRS 1989)

Grado de recubrimiento: 0-25

Superficie (m²): 353



Observaciones:

LEYENDA DEL PLAN PARCIAL:

- DPH Arroyo Valdelacasa
- RU
- RCL
- RCP
- RCPPL
- RCM
- TC
- AT M Valdelatas
- ZV, Parque Central
- ZV, Parques y Jardines
- SUI
- Equipamientos privado
- EQ
- Red Viaria
- RV, Áreas de acompañamiento



Plano de detalle 2 SITUACIÓN SOBRE ORTOFOTOGRAFÍA DEL ELEMENTO



LEYENDA GENERAL

- Extensión del plano de detalle 1
- Extensión del plano de detalle 2
- Límite del sector S-1
- Agrupación de arbustos



Plano de situación ficha 2812

FICHAS DEL INVENTARIO DE PIES ARBÓREOS Y ARBUSTIVOS

Arbusto

Nº de ficha 2813
 Tipo de elemento: Arbusto individual
 Especie: *Retama sphaerocarpa*
 Altura (m): 4
 Diámetro (m): 4,5

Localización (*): X: 443283
 Y: 4488208
* Localización aproximada, coordenadas UTM (huso 30 N ETRS 1989)

Estado fitosanitario: Bueno




Observaciones:

LEYENDA DEL PLAN PARCIAL:

- DPH Arroyo Valdelacasa
- RU
- RCL
- RCP
- RCPPPL
- RCM
- TC
- AT M Valdelatas
- ZV, Parque Central
- ZV, Parques y Jardines
- SUI
- Equipamientos privado
- EQ
- Red Viaria
- RV, Áreas de acompañamiento



Plano de detalle 2
 SITUACIÓN SOBRE ORTOFOTOGRAFÍA DEL ELEMENTO



FICHAS DEL INVENTARIO DE PIES ARBÓREOS Y ARBUSTIVOS

Arbusto

Nº de ficha 2814
 Tipo de elemento: Arbusto individual
 Especie: *Quercus ilex*
 Altura (m): 3,5
 Diámetro (m): 4

Localización (*): X: 443699
 Y: 4488206
* Localización aproximada, coordenadas UTM (huso 30 N ETRS 1989)

Estado fitosanitario: Bueno



Observaciones:

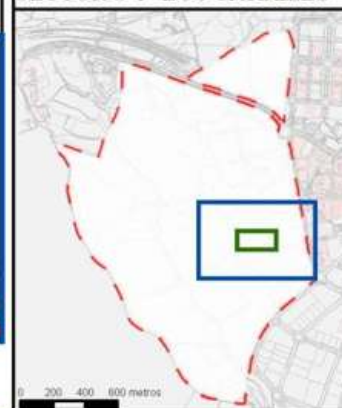
LEYENDA DEL PLAN PARCIAL:

-  DPH Arroyo Valdelacasa
-  RU
-  RCL
-  RCP
-  RCPPL
-  RCM
-  TC
-  AT M Valdelatas
-  ZV, Parque Central
-  ZV, Parques y Jardines
-  SUI
-  Equipamientos privado
-  EQ
-  Red Viaria
-  RV, Áreas de acompañamiento

Plano de detalle 1 PLAN PARCIAL DEL SECTOR S-1



SECTOR S-1 "LOS CARRILES"



Plano de detalle 2 SITUACIÓN SOBRE ORTOFOTOGRAFÍA DEL ELEMENTO



LEYENDA GENERAL

-  Extensión del plano de detalle 1
-  Extensión del plano de detalle 2
-  Límite del sector S-1
-  Árbol individual



Plano de situación ficha 2814

FICHAS DEL INVENTARIO DE PIES ARBÓREOS Y ARBUSTIVOS

Arbusto

Nº de ficha 2815
 Tipo de elemento: Agrupación de arbustos
 Especie: *Retama sphaerocarpa*
 Altura (m): 2,5
 Diámetro medio (m): 4,5

Especies acompañantes: No

Estado fitosanitario: Bueno

Localización (*): X: 442656
 Y: 4488206
* Localización aproximada, coordenadas UTM (huso 30 N ETRS 1989)

Grado de recubrimiento: 25-50

Superficie (m²): 962



Observaciones:

LEYENDA DEL PLAN PARCIAL:

- DPH Arroyo Valdelacasa
- RU
- RCL
- RCP
- RCPPL
- RCM
- TC
- AT M Valdelatas
- ZV, Parque Central
- ZV, Parques y Jardines
- SUI
- Equipamientos privado
- EQ
- Red Viaria
- RV, Áreas de acompañamiento



Plano de detalle 2 SITUACIÓN SOBRE ORTOFOTOGRAFÍA DEL ELEMENTO



LEYENDA GENERAL

- Extensión del plano de detalle 1
- Extensión del plano de detalle 2
- Límite del sector S-1
- Agrupación de arbustos



Plano de situación ficha 2815

FICHAS DEL INVENTARIO DE PIES ARBÓREOS Y ARBUSTIVOS

Arbusto

Nº de ficha 2816
 Tipo de elemento: Arbusto individual
 Especie: *Rosa canina*
 Altura (m): 2,5
 Diámetro (m): 2,5

Localización (*): X: 443089
 Y: 4488199
* Localización aproximada, coordenadas UTM (huso 30 N ETRS 1989)

Estado fitosanitario: Bueno



Observaciones:

LEYENDA DEL PLAN PARCIAL:

- DPH Arroyo Valdelacasa
- RU
- RCL
- RCP
- RCPPL
- RCM
- TC
- AT M Valdelatas
- ZV, Parque Central
- ZV, Parques y Jardines
- SUI
- Equipamientos privado
- EQ
- Red Viaria
- RV, Áreas de acompañamiento



**Plano de detalle 2
 SITUACIÓN SOBRE ORTOFOTOGRAFÍA DEL ELEMENTO**



LEYENDA GENERAL

- Extensión del plano de detalle 1
- Extensión del plano de detalle 2
- Límite del sector S-1
- Árbol individual



Plano de situación ficha 2816

FICHAS DEL INVENTARIO DE PIES ARBÓREOS Y ARBUSTIVOS

Arbusto

Nº de ficha 2817
 Tipo de elemento: Arbusto individual
 Especie: *Rosa canina*
 Altura (m): 2
 Diámetro (m): 2

Localización (*): X: 443020
 Y: 4488198
* Localización aproximada, coordenadas UTM (huso 30 N ETRS 1989)

Estado fitosanitario: Bueno



Observaciones:

LEYENDA DEL PLAN PARCIAL:

- DPH Arroyo Valdelacasa
- RU
- RCL
- RCP
- RCPPL
- RCM
- TC
- AT M Valdelatas
- ZV, Parque Central
- ZV, Parques y Jardines
- SUI
- Equipamientos privado
- EQ
- Red Viaria
- RV, Áreas de acompañamiento



Plano de detalle 2
 SITUACIÓN SOBRE ORTOFOTOGRAFÍA DEL ELEMENTO



Plano de situación ficha 2817

FICHAS DEL INVENTARIO DE PIES ARBÓREOS Y ARBUSTIVOS

Arbusto

Nº de ficha 2818
 Tipo de elemento: Arbusto individual
 Especie: *Crataegus monogyna*
 Altura (m): 2,5
 Diámetro (m): 2,5

Localización (*): X: 443101
 Y: 4488193
* Localización aproximada, coordenadas UTM (huso 30 N ETRS 1989)

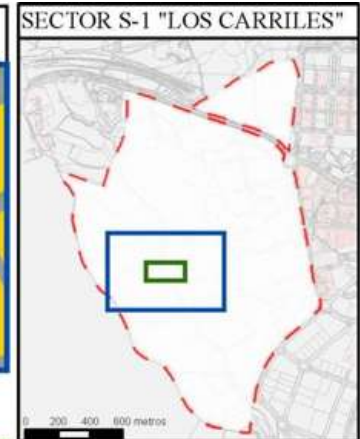
Estado fitosanitario: Bueno



Observaciones:

LEYENDA DEL PLAN PARCIAL:

- DPH Arroyo Valdelacasa
- RU
- RCL
- RCP
- RCPPL
- RCM
- TC
- AT M Valdelatas
- ZV, Parque Central
- ZV, Parques y Jardines
- SUI
- Equipamientos privado
- EQ
- Red Viaria
- RV, Áreas de acompañamiento



**Plano de detalle 2
SITUACIÓN SOBRE ORTOFOTOGRAFÍA DEL ELEMENTO**



FICHAS DEL INVENTARIO DE PIES ARBÓREOS Y ARBUSTIVOS

Arbusto

Nº de ficha 2819
 Tipo de elemento: Arbusto individual
 Especie: *Rosa canina*
 Altura (m): 1,5
 Diámetro (m): 3,5

Localización (*): X: 443096
 Y: 4488192
* Localización aproximada, coordenadas UTM (huso 30 N ETRS 1989)

Estado fitosanitario: Bueno



Observaciones:

LEYENDA DEL PLAN PARCIAL:

- DPH Arroyo Valdelacasa
- RU
- RCL
- RCP
- RCPPL
- RCM
- TC
- AT M Valdelatas
- ZV, Parque Central
- ZV, Parques y Jardines
- SUI
- Equipamientos privado
- EQ
- Red Viaria
- RV, Áreas de acompañamiento

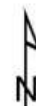


**Plano de detalle 2
SITUACIÓN SOBRE ORTOFOTOGRAFÍA DEL ELEMENTO**



LEYENDA GENERAL

- Extensión del plano de detalle 1
- Extensión del plano de detalle 2
- Límite del sector S-1
- Árbol individual



Plano de situación ficha 2819

FICHAS DEL INVENTARIO DE PIES ARBÓREOS Y ARBUSTIVOS

Arbusto

Nº de ficha 2820
 Tipo de elemento: Agrupaciones tupidas y setos
 Especie: *Rubus ulmifolius*
 Altura (m): 2
 Ancho (m): 1,4
 Especies acompañantes: No

Localización (*): X: 443975
 Y: 4488192
* Localización aproximada, coordenadas UTM (huso 30 N ETRS 1989)

Superficie (m²): 12

Estado fitosanitario: Bueno



Observaciones:

LEYENDA DEL PLAN PARCIAL:

- DPH Arroyo Valdelacasa
- RU
- RCL
- RCP
- RCPPL
- RCM
- TC
- AT M Valdelatas
- ZV, Parque Central
- ZV, Parques y Jardines
- SUI
- Equipamientos privado
- EQ
- Red Viaria
- RV, Áreas de acompañamiento



**Plano de detalle 2
 SITUACIÓN SOBRE ORTOFOTOGRAFÍA DEL ELEMENTO**



- LEYENDA GENERAL**
- Extensión del plano de detalle 1
 - Extensión del plano de detalle 2
 - Límite del sector S-1
 - Agrupación de arbustos

Plano de situación ficha 2820

FICHAS DEL INVENTARIO DE PIES ARBÓREOS Y ARBUSTIVOS

Arbusto

Nº de ficha 2821
 Tipo de elemento: Arbusto individual
 Especie: *Salix sp.*
 Altura (m): 1,5
 Diámetro (m): 1,5

Localización (*): X: 443410
 Y: 4488191
* Localización aproximada, coordenadas UTM (huso 30 N ETRS 1989)

Estado fitosanitario: Bueno



Observaciones:

LEYENDA DEL PLAN PARCIAL:

- DPH Arroyo Valdelacasa
- RU
- RCL
- RCP
- RCPPL
- RCM
- TC
- AT M Valdelatas
- ZV, Parque Central
- ZV, Parques y Jardines
- SUI
- Equipamientos privado
- EQ
- Red Viaria
- RV, Áreas de acompañamiento



Plano de detalle 2
 SITUACIÓN SOBRE ORTOFOTOGRAFÍA DEL ELEMENTO



Plano de situación ficha 2821

FICHAS DEL INVENTARIO DE PIES ARBÓREOS Y ARBUSTIVOS

Árbol

Nº de ficha 2822
 Tipo de elemento: Árbol individual
 Especie: *Quercus ilex*
 Altura (m): 2
 Perímetro (cm): 23
 Altura de la 1ª rama (m): 0.2
 Diámetro de copa (m): 1.5

Localización (*): X: 442934
 Y: 4488189
* Localización aproximada, coordenadas UTM (huso 30 N ETRS 1989)

Edad relativa: Joven

Estado fitosanitario: Bueno
 Madera vista: No Copa terciada: No
 Huecos: No Ramas secas: No
 Inclinación: No Daños estructurales: No

Plagas o enfermedades No



Observaciones:

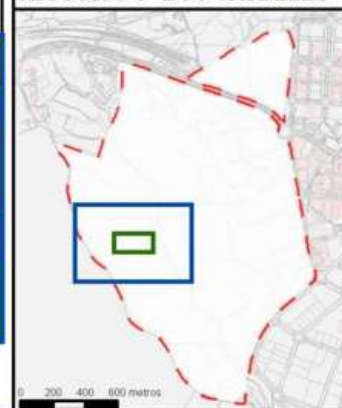
LEYENDA DEL PLAN PARCIAL:

-  DPH Arroyo Valdelacasa
-  RU
-  RCL
-  RCP
-  RCPPL
-  RCM
-  TC
-  AT M Valdelatas
-  ZV, Parque Central
-  ZV, Parques y Jardines
-  SUI
-  Equipamientos privado
-  EQ
-  Red Viaria
-  RV, Áreas de acompañamiento

Plano de detalle 1 PLAN PARCIAL DEL SECTOR S-1



SECTOR S-1 "LOS CARRILES"



Plano de detalle 2 SITUACIÓN SOBRE ORTOFOTOGRAFÍA DEL ELEMENTO



LEYENDA GENERAL

-  Extensión del plano de detalle 1
-  Extensión del plano de detalle 2
-  Límite del sector S-1
-  Árbol individual



Plano de situación ficha 2822

FICHAS DEL INVENTARIO DE PIES ARBÓREOS Y ARBUSTIVOS

Árbol

Nº de ficha 2823
 Tipo de elemento: Árbol individual
 Especie: *Prunus dulcis*
 Altura (m): 3,5
 Perímetro (cm): 26
 Altura de la 1ª rama (m): 0.8
 Diámetro de copa (m): 1.5

Localización (*): X: 443961
 Y: 4488189
* Localización aproximada, coordenadas UTM (huso 30 N ETRS 1989)

Edad relativa: Joven

Estado fitosanitario: Regular
 Madera vista: No Copa terciada: No
 Huecos: No Ramas secas: Si
 Inclinación: No Daños estructurales: No

Plagas o enfermedades No

Observaciones:



LEYENDA DEL PLAN PARCIAL:

-  DPH Arroyo Valdelacasa
-  RU
-  RCL
-  RCP
-  RCPPL
-  RCM
-  TC
-  AT M Valdelatas
-  ZV, Parque Central
-  ZV, Parques y Jardines
-  SUI
-  Equipamientos privado
-  EQ
-  Red Viaria
-  RV, Áreas de acompañamiento


Plano de detalle 1 PLAN PARCIAL DEL SECTOR S-1



SECTOR S-1 "LOS CARRILES"



Plano de detalle 2 SITUACIÓN SOBRE ORTOFOTOGRAFÍA DEL ELEMENTO



LEYENDA GENERAL

-  Extensión del plano de detalle 1
-  Extensión del plano de detalle 2
-  Límite del sector S-1
-  Árbol individual

Plano de situación ficha 2823

FICHAS DEL INVENTARIO DE PIES ARBÓREOS Y ARBUSTIVOS

Arbusto

Nº de ficha 2824
 Tipo de elemento: Agrupación de arbustos
 Especie: *Retama sphaerocarpa*
 Altura (m): 3
 Diámetro medio (m): 3,5
 Especies acompañantes: No

Localización (*): X: 442899
 Y: 4488188
* Localización aproximada, coordenadas UTM (huso 30 N ETRS 1989)

Grado de recubrimiento: 0-25
 Superficie (m²): 3755

Estado fitosanitario: Bueno



Observaciones:

LEYENDA DEL PLAN PARCIAL:

- DPH Arroyo Valdelacasa
- RU
- RCL
- RCP
- RCPPL
- RCM
- TC
- AT M Valdelatas
- ZV, Parque Central
- ZV, Parques y Jardines
- SUI
- Equipamientos privado
- EQ
- Red Viaria
- RV, Áreas de acompañamiento



Plano de detalle 2
 SITUACIÓN SOBRE ORTOFOTOGRAFÍA DEL ELEMENTO



LEYENDA GENERAL

- Extensión del plano de detalle 1
- Extensión del plano de detalle 2
- Límite del sector S-1
- Agrupación de arbustos



Plano de situación ficha 2824

FICHAS DEL INVENTARIO DE PIES ARBÓREOS Y ARBUSTIVOS

Arbusto

Nº de ficha 2825
 Tipo de elemento: Agrupación de arbustos
 Especie: *Rubus ulmifolius*
 Altura (m): 2
 Diámetro medio (m): 2,5
 Especies acompañantes: No

Localización (*): X: 443092
 Y: 4488188
* Localización aproximada, coordenadas UTM (huso 30 N ETRS 1989)

Grado de recubrimiento: 25-50
 Superficie (m²): 87

Estado fitosanitario: Bueno



Observaciones:

LEYENDA DEL PLAN PARCIAL:

- DPH Arroyo Valdelacasa
- RU
- RCL
- RCP
- RCPPL
- RCM
- TC
- AT M Valdelatas
- ZV, Parque Central
- ZV, Parques y Jardines
- SUI
- Equipamientos privado
- EQ
- Red Viaria
- RV, Áreas de acompañamiento



**Plano de detalle 2
 SITUACIÓN SOBRE ORTOFOTOGRAFÍA DEL ELEMENTO**



LEYENDA GENERAL

- Extensión del plano de detalle 1
- Extensión del plano de detalle 2
- Límite del sector S-1
- Agrupación de arbustos



Plano de situación ficha 2825

FICHAS DEL INVENTARIO DE PIES ARBÓREOS Y ARBUSTIVOS

Arbusto

Nº de ficha 2826
 Tipo de elemento: Agrupación de arbustos
 Especie: *Retama sphaerocarpa*
 Altura (m): 2
 Diámetro medio (m): 3,5
 Especies acompañantes: No

Localización (*): X: 443033
 Y: 4488188
* Localización aproximada, coordenadas UTM (huso 30 N ETRS 1989)

Grado de recubrimiento: 0-25
 Superficie (m²): 482

Estado fitosanitario: Bueno



Observaciones:

LEYENDA DEL PLAN PARCIAL:

- DPH Arroyo Valdelacasa
- RU
- RCL
- RCP
- RCPPL
- RCM
- TC
- AT M Valdelatas
- ZV, Parque Central
- ZV, Parques y Jardines
- SUI
- Equipamientos privado
- EQ
- Red Viaria
- RV, Áreas de acompañamiento



**Plano de detalle 2
 SITUACIÓN SOBRE ORTOFOTOGRAFÍA DEL ELEMENTO**



LEYENDA GENERAL

- Extensión del plano de detalle 1
- Extensión del plano de detalle 2
- Límite del sector S-1
- Agrupación de arbustos



Plano de situación ficha 2826

FICHAS DEL INVENTARIO DE PIES ARBÓREOS Y ARBUSTIVOS

Arbusto

Nº de ficha 2827
 Tipo de elemento: Arbusto individual
 Especie: *Retama sphaerocarpa*
 Altura (m): 2,5
 Diámetro (m): 2,5

Localización (*):	X: 443980
* Localización aproximada, coordenadas UTM (huso 30 N ETRS 1989)	Y: 4488186

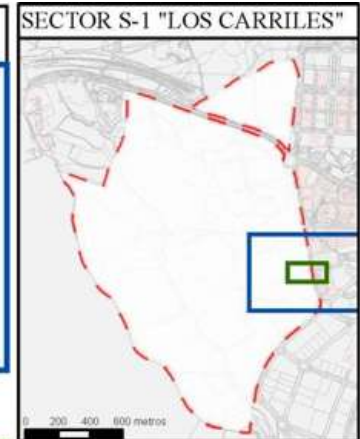
Estado fitosanitario: Bueno



Observaciones:

LEYENDA DEL PLAN PARCIAL:

- DPH Arroyo Valdelacasa
- RU
- RCL
- RCP
- RCPPL
- RCM
- TC
- AT M Valdelatas
- ZV, Parque Central
- ZV, Parques y Jardines
- SUI
- Equipamientos privado
- EQ
- Red Viaria
- RV, Áreas de acompañamiento



Plano de detalle 2 SITUACIÓN SOBRE ORTOFOTOGRAFÍA DEL ELEMENTO



Plano de situación ficha 2827

FICHAS DEL INVENTARIO DE PIES ARBÓREOS Y ARBUSTIVOS

Árbol

Nº de ficha 2828
 Tipo de elemento: Árbol individual
 Especie: *Quercus ilex*
 Altura (m): 1,8
 Perímetro (cm): 26
 Altura de la 1ª rama (m): 0.1
 Diámetro de copa (m): 1.5

Localización (*): X: 442885
 Y: 4488185
* Localización aproximada, coordenadas UTM (huso 30 N ETRS 1989)

Edad relativa: Joven

Estado fitosanitario: Bueno
 Madera vista: No Copa terciada: No
 Huecos: No Ramas secas: No
 Inclinación: No Daños estructurales: No

Plagas o enfermedades No



Observaciones:

LEYENDA DEL PLAN PARCIAL:

- DPH Arroyo Valdelacasa
- RU
- RCL
- RCP
- RCPPL
- RCM
- TC
- AT M Valdelatas
- ZV, Parque Central
- ZV, Parques y Jardines
- SUI
- Equipamientos privado
- EQ
- Red Viaria
- RV, Áreas de acompañamiento

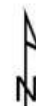


Plano de detalle 2 SITUACIÓN SOBRE ORTOFOTOGRAFÍA DEL ELEMENTO



LEYENDA GENERAL

- Extensión del plano de detalle 1
- Extensión del plano de detalle 2
- Límite del sector S-1
- Árbol individual



Plano de situación ficha 2828

FICHAS DEL INVENTARIO DE PIES ARBÓREOS Y ARBUSTIVOS

Arbusto

Nº de ficha 2829
 Tipo de elemento: Agrupación de arbustos
 Especie: *Retama sphaerocarpa*
 Altura (m): 2
 Diámetro medio (m): 2,5

Especies acompañantes: No

Estado fitosanitario: Bueno

Localización (*): X: 442722
 Y: 4488185
* Localización aproximada, coordenadas UTM (huso 30 N ETRS 1989)

Grado de recubrimiento: 0-25
 Superficie (m²): 509



Observaciones:

LEYENDA DEL PLAN PARCIAL:

- DPH Arroyo Valdelacasa
- RU
- RCL
- RCP
- RCPPL
- RCM
- TC
- AT M Valdelatas
- ZV, Parque Central
- ZV, Parques y Jardines
- SUI
- Equipamientos privado
- EQ
- Red Viaria
- RV, Áreas de acompañamiento



Plano de detalle 2 SITUACIÓN SOBRE ORTOFOTOGRAFÍA DEL ELEMENTO



LEYENDA GENERAL

- Extensión del plano de detalle 1
- Extensión del plano de detalle 2
- Límite del sector S-1
- Agrupación de arbustos



Plano de situación ficha 2829

FICHAS DEL INVENTARIO DE PIES ARBÓREOS Y ARBUSTIVOS

Arbusto

Nº de ficha 2830
 Tipo de elemento: Agrupación de arbustos
 Especie: *Quercus ilex*
 Altura (m): 2,5
 Diámetro medio (m): 1,5
 Especies acompañantes: No

Estado fitosanitario: Bueno

Localización (*): X: 443954
 Y: 4488185
* Localización aproximada, coordenadas UTM (huso 30 N ETRS 1989)

Grado de recubrimiento: 75-100
 Superficie (m²): 11



Observaciones:

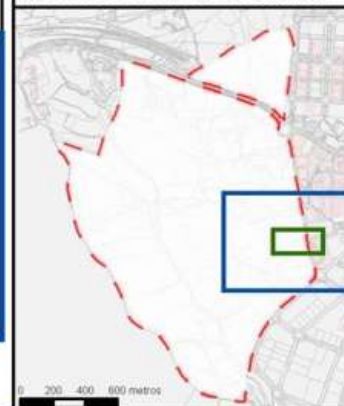
LEYENDA DEL PLAN PARCIAL:

-  DPH Arroyo Valdelacasa
-  RU
-  RCL
-  RCP
-  RCPPL
-  RCM
-  TC
-  AT M Valdelatas
-  ZV, Parque Central
-  ZV, Parques y Jardines
-  SUI
-  Equipamientos privado
-  EQ
-  Red Viaria
-  RV, Áreas de acompañamiento


Plano de detalle 1 PLAN PARCIAL DEL SECTOR S-1



SECTOR S-1 "LOS CARRILES"



Plano de detalle 2 SITUACIÓN SOBRE ORTOFOTOGRAFÍA DEL ELEMENTO



LEYENDA GENERAL

-  Extensión del plano de detalle 1
-  Extensión del plano de detalle 2
-  Límite del sector S-1
-  Agrupación de arbustos



Plano de situación ficha 2830

FICHAS DEL INVENTARIO DE PIES ARBÓREOS Y ARBUSTIVOS

Árbol

Nº de ficha 2831
 Tipo de elemento: Árbol individual
 Especie: *Quercus ilex*
 Altura (m): 2,5
 Perímetro (cm): 24
 Altura de la 1ª rama (m): 0.1
 Diámetro de copa (m): 2

Localización (*): X: 442919
 Y: 4488184
* Localización aproximada, coordenadas UTM (huso 30 N ETRS 1989)

Edad relativa: Joven

Estado fitosanitario: Bueno

Madera vista: No Copa terciada: No
 Huecos: No Ramas secas: No
 Inclinación: No Daños estructurales: No

Plagas o enfermedades No



Observaciones:

LEYENDA DEL PLAN PARCIAL:

- DPH Arroyo Valdelacasa
- RU
- RCL
- RCP
- RCPPL
- RCM
- TC
- AT M Valdelatas
- ZV, Parque Central
- ZV, Parques y Jardines
- SUI
- Equipamientos privado
- EQ
- Red Viaria
- RV, Áreas de acompañamiento

Plano de detalle 1 PLAN PARCIAL DEL SECTOR S-1



SECTOR S-1 "LOS CARRILES"



Plano de detalle 2 SITUACIÓN SOBRE ORTOFOTOGRAFÍA DEL ELEMENTO



LEYENDA GENERAL

- Extensión del plano de detalle 1
- Extensión del plano de detalle 2
- Límite del sector S-1
- Árbol individual



Plano de situación ficha 2831

FICHAS DEL INVENTARIO DE PIES ARBÓREOS Y ARBUSTIVOS

Arbusto

Nº de ficha 2832
 Tipo de elemento: Arbusto individual
 Especie: *Retama sphaerocarpa*
 Altura (m): 4,5
 Diámetro (m): 5

Localización (*): X: 443222
 Y: 4488184
* Localización aproximada, coordenadas UTM (huso 30 N ETRS 1989)

Estado fitosanitario: Bueno



Observaciones:

LEYENDA DEL PLAN PARCIAL:

- DPH Arroyo Valdelacasa
- RU
- RCL
- RCP
- RCPPL
- RCM
- TC
- AT M Valdelatas
- ZV, Parque Central
- ZV, Parques y Jardines
- SUI
- Equipamientos privado
- EQ
- Red Viaria
- RV, Áreas de acompañamiento



**Plano de detalle 2
 SITUACIÓN SOBRE ORTOFOTOGRAFÍA DEL ELEMENTO**



FICHAS DEL INVENTARIO DE PIES ARBÓREOS Y ARBUSTIVOS

Arbusto

Nº de ficha 2833
 Tipo de elemento: Agrupaciones tupidas y setos
 Especie: *Crataegus monogyna*
 Altura (m): 3
 Ancho (m): 2

Localización (*): X: 443958
 Y: 4488183
* Localización aproximada, coordenadas UTM (huso 30 N ETRS 1989)

Superficie (m²): 88

Especies acompañantes: *Rubus ulmifolius*

Estado fitosanitario: Bueno



Observaciones:

LEYENDA DEL PLAN PARCIAL:

- DPH Arroyo Valdelacasa
- RU
- RCL
- RCP
- RCPPL
- RCM
- TC
- AT M Valdelatas
- ZV, Parque Central
- ZV, Parques y Jardines
- SUI
- Equipamientos privado
- EQ
- Red Viaria
- RV, Áreas de acompañamiento



**Plano de detalle 2
 SITUACIÓN SOBRE ORTOFOTOGRAFÍA DEL ELEMENTO**



LEYENDA GENERAL

- Extensión del plano de detalle 1
- Extensión del plano de detalle 2
- Límite del sector S-1
- Agrupación de arbustos



Plano de situación ficha 2833

FICHAS DEL INVENTARIO DE PIES ARBÓREOS Y ARBUSTIVOS

Árbol

Nº de ficha 2834
 Tipo de elemento: Árbol individual
 Especie: *Prunus dulcis*
 Altura (m): 5
 Perímetro (cm): 45
 Altura de la 1ª rama (m): 0
 Diámetro de copa (m): 2.5

Localización (*): X: 443963
 Y: 4488182
* Localización aproximada, coordenadas UTM (huso 30 N ETRS 1989)

Edad relativa: Joven

Estado fitosanitario:

Bueno

Madera vista: No Copa terciada: No
 Huecos: No Ramas secas: No
 Inclinación: No Daños estructurales: No

Plagas o enfermedades No

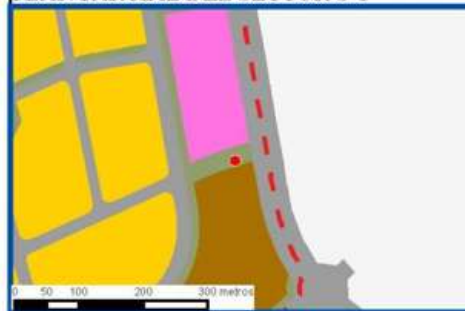


Observaciones:

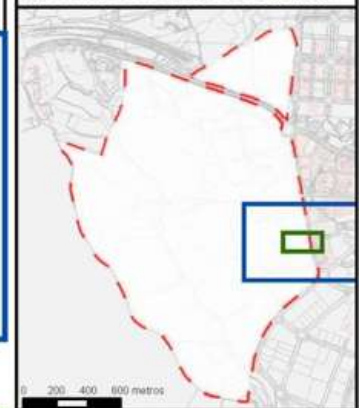
LEYENDA DEL PLAN PARCIAL:

- DPH Arroyo Valdelacasa
- RU
- RCL
- RCP
- RCPPL
- RCM
- TC
- AT M Valdelatas
- ZV, Parque Central
- ZV, Parques y Jardines
- SUI
- Equipamientos privado
- EQ
- Red Viaria
- RV, Áreas de acompañamiento

Plano de detalle 1
 PLAN PARCIAL DEL SECTOR S-1



SECTOR S-1 "LOS CARRILES"



Plano de detalle 2
 SITUACIÓN SOBRE ORTOFOTOGRAFÍA DEL ELEMENTO



LEYENDA GENERAL

- Extensión del plano de detalle 1
- Extensión del plano de detalle 2
- Límite del sector S-1
- Árbol individual

Plano de situación ficha 2834

FICHAS DEL INVENTARIO DE PIES ARBÓREOS Y ARBUSTIVOS

Arbusto

Nº de ficha 2835
 Tipo de elemento: Arbusto individual
 Especie: *Retama sphaerocarpa*
 Altura (m): 4
 Diámetro (m): 4,5

Localización (*):	X: 443681
* Localización aproximada, coordenadas UTM (huso 30 N ETRS 1989)	Y: 4488181

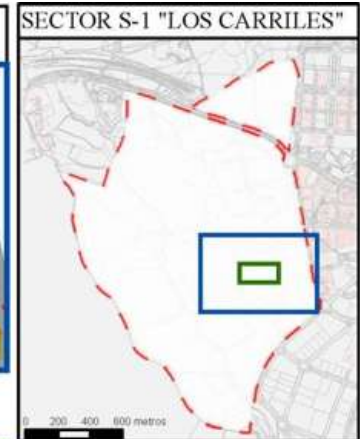
Estado fitosanitario: Bueno



Observaciones:

LEYENDA DEL PLAN PARCIAL:

- DPH Arroyo Valdelacasa
- RU
- RCL
- RCP
- RCPPL
- RCM
- TC
- AT M Valdelatas
- ZV, Parque Central
- ZV, Parques y Jardines
- SUI
- Equipamientos privado
- EQ
- Red Viaria
- RV, Áreas de acompañamiento



Plano de detalle 2 SITUACIÓN SOBRE ORTOFOTOGRAFÍA DEL ELEMENTO



LEYENDA GENERAL

- Extensión del plano de detalle 1
- Extensión del plano de detalle 2
- Límite del sector S-1
- Árbol individual

Plano de situación ficha 2835

FICHAS DEL INVENTARIO DE PIES ARBÓREOS Y ARBUSTIVOS

Arbusto

Nº de ficha 2836
 Tipo de elemento: Agrupación de arbustos
 Especie: *Retama sphaerocarpa*
 Altura (m): 3,5
 Diámetro medio (m): 4,5

Especies acompañantes: No

Estado fitosanitario: Bueno

Localización (*): X: 443806
 * Localización aproximada, coordenadas UTM (huso 30 N ETRS 1989) Y: 4488181

Grado de recubrimiento: 0-25

Superficie (m²): 735



Observaciones:

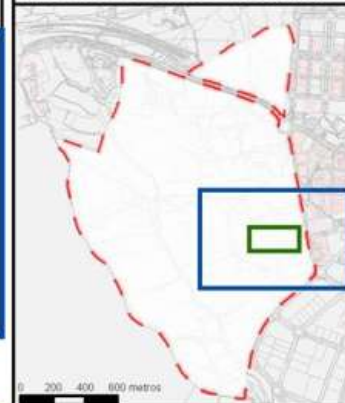
LEYENDA DEL PLAN PARCIAL:

-  DPH Arroyo Valdelacasa
-  RU
-  RCL
-  RCP
-  RCPPL
-  RCM
-  TC
-  AT M Valdelatas
-  ZV, Parque Central
-  ZV, Parques y Jardines
-  SUI
-  Equipamientos privado
-  EQ
-  Red Viaria
-  RV, Áreas de acompañamiento

Plano de detalle 1 PLAN PARCIAL DEL SECTOR S-1



SECTOR S-1 "LOS CARRILES"



Plano de detalle 2 SITUACIÓN SOBRE ORTOFOTOGRAFÍA DEL ELEMENTO



LEYENDA GENERAL

-  Extensión del plano de detalle 1
-  Extensión del plano de detalle 2
-  Límite del sector S-1
-  Agrupación de arbustos

Plano de situación ficha 2836

FICHAS DEL INVENTARIO DE PIES ARBÓREOS Y ARBUSTIVOS

Árbol

Nº de ficha 2837
 Tipo de elemento: Árbol individual
 Especie: *Crataegus monogyna*
 Altura (m): 4
 Perímetro (cm): 35
 Altura de la 1ª rama (m): 0.8
 Diámetro de copa (m): 3

Localización (*): X: 443422
 Y: 4488181
* Localización aproximada, coordenadas UTM (huso 30 N ETRS 1989)

Edad relativa: Joven

Estado fitosanitario: Bueno
 Madera vista: No Copa terciada: No
 Huecos: No Ramas secas: No
 Inclinación: No Daños estructurales: No

Plagas o enfermedades No



Observaciones:

LEYENDA DEL PLAN PARCIAL:

-  DPH Arroyo Valdelacasa
-  RU
-  RCL
-  RCP
-  RCPPL
-  RCM
-  TC
-  AT M Valdelatas
-  ZV, Parque Central
-  ZV, Parques y Jardines
-  SUI
-  Equipamientos privado
-  EQ
-  Red Viaria
-  RV, Áreas de acompañamiento

Plano de detalle 1 PLAN PARCIAL DEL SECTOR S-1



SECTOR S-1 "LOS CARRILES"



Plano de detalle 2 SITUACIÓN SOBRE ORTOFOTOGRAFÍA DEL ELEMENTO



LEYENDA GENERAL

-  Extensión del plano de detalle 1
-  Extensión del plano de detalle 2
-  Límite del sector S-1
-  Árbol individual



Plano de situación ficha 2837

FICHAS DEL INVENTARIO DE PIES ARBÓREOS Y ARBUSTIVOS

Arbusto

Nº de ficha 2838
 Tipo de elemento: Arbusto individual
 Especie: *Rosa canina*
 Altura (m): 2,5
 Diámetro (m): 2,5

Localización (*): X: 443095
 Y: 4488180
* Localización aproximada, coordenadas UTM (huso 30 N ETRS 1989)

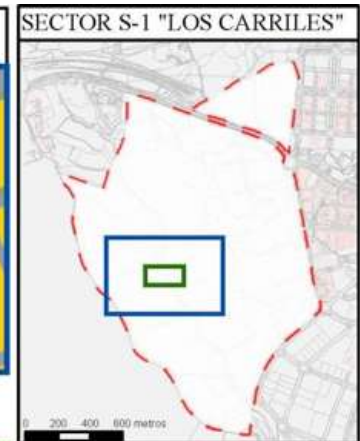
Estado fitosanitario: Bueno



Observaciones:

LEYENDA DEL PLAN PARCIAL:

- DPH Arroyo Valdelacasa
- RU
- RCL
- RCP
- RCPPL
- RCM
- TC
- AT M Valdelatas
- ZV, Parque Central
- ZV, Parques y Jardines
- SUI
- Equipamientos privado
- EQ
- Red Viaria
- RV, Áreas de acompañamiento



Plano de detalle 2
SITUACIÓN SOBRE ORTOFOTOGRAFÍA DEL ELEMENTO



FICHAS DEL INVENTARIO DE PIES ARBÓREOS Y ARBUSTIVOS

Arbusto

Nº de ficha 2839
 Tipo de elemento: Arbusto individual
 Especie: *Crataegus monogyna*
 Altura (m): 3
 Diámetro (m): 2

Localización (*): X: 443458
 Y: 4488179
* Localización aproximada, coordenadas UTM (huso 30 N ETRS 1989)

Estado fitosanitario: Bueno



Observaciones:

LEYENDA DEL PLAN PARCIAL:

- DPH Arroyo Valdelacasa
- RU
- RCL
- RCP
- RCPPL
- RCM
- TC
- AT M Valdelatas
- ZV, Parque Central
- ZV, Parques y Jardines
- SUI
- Equipamientos privado
- EQ
- Red Viaria
- RV, Áreas de acompañamiento



Plano de detalle 2 SITUACIÓN SOBRE ORTOFOTOGRAFÍA DEL ELEMENTO



LEYENDA GENERAL

- Extensión del plano de detalle 1
- Extensión del plano de detalle 2
- Límite del sector S-1
- Árbol individual



Plano de situación ficha 2839

FICHAS DEL INVENTARIO DE PIES ARBÓREOS Y ARBUSTIVOS

Árbol

Nº de ficha 2840
 Tipo de elemento: Árbol individual
 Especie: *Prunus dulcis*
 Altura (m): 3
 Perímetro (cm): 18
 Altura de la 1ª rama (m): 0.8
 Diámetro de copa (m): 1.5

Localización (*): X: 443950
 Y: 4488178
* Localización aproximada, coordenadas UTM (huso 30 N ETRS 1989)

Edad relativa: Joven

Estado fitosanitario: Bueno
 Madera vista: No Copa terciada: No
 Huecos: No Ramas secas: No
 Inclinación: No Daños estructurales: No

Plagas o enfermedades No

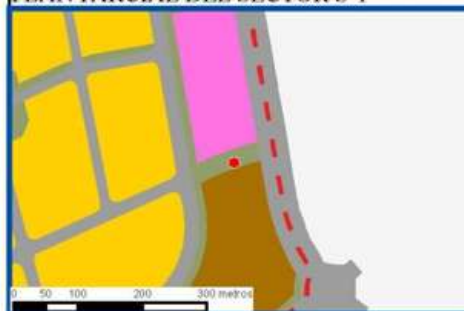


Observaciones:

LEYENDA DEL PLAN PARCIAL:

- DPH Arroyo Valdelacasa
- RU
- RCL
- RCP
- RCPPL
- RCM
- TC
- AT M Valdelatas
- ZV, Parque Central
- ZV, Parques y Jardines
- SUI
- Equipamientos privado
- EQ
- Red Viaria
- RV, Áreas de acompañamiento

Plano de detalle 1 PLAN PARCIAL DEL SECTOR S-1



SECTOR S-1 "LOS CARRILES"



Plano de detalle 2 SITUACIÓN SOBRE ORTOFOTOGRAFÍA DEL ELEMENTO



LEYENDA GENERAL

- Extensión del plano de detalle 1
- Extensión del plano de detalle 2
- Límite del sector S-1
- Árbol individual

Plano de situación ficha 2840

FICHAS DEL INVENTARIO DE PIES ARBÓREOS Y ARBUSTIVOS

Arbusto

Nº de ficha 2841
 Tipo de elemento: Agrupaciones tupidas y setos
 Especie: *Quercus ilex*
 Altura (m): 3
 Ancho (m): 3
 Especies acompañantes: No

Localización (*): X: 443949
 Y: 4488177
* Localización aproximada, coordenadas UTM (huso 30 N ETRS 1989)

Superficie (m²): 28

Estado fitosanitario: Bueno




Observaciones:

LEYENDA DEL PLAN PARCIAL:

- DPH Arroyo Valdelacasa
- RU
- RCL
- RCP
- RCPPL
- RCM
- TC
- AT M Valdelatas
- ZV, Parque Central
- ZV, Parques y Jardines
- SUI
- Equipamientos privado
- EQ
- Red Viaria
- RV, Áreas de acompañamiento



Plano de detalle 2 SITUACIÓN SOBRE ORTOFOTOGRAFÍA DEL ELEMENTO



LEYENDA GENERAL

- Extensión del plano de detalle 1
- Extensión del plano de detalle 2
- Límite del sector S-1
- Agrupación de arbustos



Plano de situación ficha 2841

FICHAS DEL INVENTARIO DE PIES ARBÓREOS Y ARBUSTIVOS

Árbol

Nº de ficha 2842
 Tipo de elemento: Árbol individual
 Especie: *Prunus dulcis*
 Altura (m): 3,5
 Perímetro (cm): 24
 Altura de la 1ª rama (m): 0.6
 Diámetro de copa (m): 1.5

Localización (*): X: 443947
 Y: 4488177
* Localización aproximada, coordenadas UTM (huso 30 N ETRS 1989)

Edad relativa: Joven

Estado fitosanitario: Bueno
 Madera vista: No Copa terciada: No
 Huecos: No Ramas secas: No
 Inclinación: No Daños estructurales: No

Plagas o enfermedades No

Observaciones:



LEYENDA DEL PLAN PARCIAL:

- DPH Arroyo Valdelacasa
- RU
- RCL
- RCP
- RCPPL
- RCM
- TC
- AT M Valdelatas
- ZV, Parque Central
- ZV, Parques y Jardines
- SUI
- Equipamientos privado
- EQ
- Red Viaria
- RV, Áreas de acompañamiento

Plano de detalle 1 PLAN PARCIAL DEL SECTOR S-1



SECTOR S-1 "LOS CARRILES"



Plano de detalle 2 SITUACIÓN SOBRE ORTOFOTOGRAFÍA DEL ELEMENTO



LEYENDA GENERAL

- Extensión del plano de detalle 1
- Extensión del plano de detalle 2
- Límite del sector S-1
- Árbol individual

Plano de situación ficha 2842

FICHAS DEL INVENTARIO DE PIES ARBÓREOS Y ARBUSTIVOS

Arbusto

Nº de ficha 2843
 Tipo de elemento: Agrupación de arbustos
 Especie: *Crataegus monogyna*
 Altura (m): 3
 Diámetro medio (m): 2,5

Especies acompañantes: *Rubus ulmifolius*

Estado fitosanitario: Bueno

Localización (*): X: 443939
 Y: 4488177
* Localización aproximada, coordenadas UTM (huso 30 N ETRS 1989)

Grado de recubrimiento: 75-100

Superficie (m²): 15



Observaciones:

LEYENDA DEL PLAN PARCIAL:

-  DPH Arroyo Valdelacasa
-  RU
-  RCL
-  RCP
-  RCPPL
-  RCM
-  TC
-  AT M Valdelatas
-  ZV, Parque Central
-  ZV, Parques y Jardines
-  SUI
-  Equipamientos privado
-  EQ
-  Red Viaria
-  RV, Áreas de acompañamiento

Plano de detalle 1 PLAN PARCIAL DEL SECTOR S-1



SECTOR S-1 "LOS CARRILES"



Plano de detalle 2 SITUACIÓN SOBRE ORTOFOTOGRAFÍA DEL ELEMENTO



LEYENDA GENERAL

-  Extensión del plano de detalle 1
-  Extensión del plano de detalle 2
-  Límite del sector S-1
-  Agrupación de arbustos

Plano de situación ficha 2843

FICHAS DEL INVENTARIO DE PIES ARBÓREOS Y ARBUSTIVOS

Arbusto

Nº de ficha 2844
 Tipo de elemento: Arbusto individual
 Especie: *Quercus ilex*
 Altura (m): 1,5
 Diámetro (m): 1

Localización (*): X: 443023
 Y: 4488176
* Localización aproximada, coordenadas UTM (huso 30 N ETRS 1989)

Estado fitosanitario: Bueno



Observaciones:

LEYENDA DEL PLAN PARCIAL:

- DPH Arroyo Valdelacasa
- RU
- RCL
- RCP
- RCPPL
- RCM
- TC
- AT M Valdelatas
- ZV, Parque Central
- ZV, Parques y Jardines
- SUI
- Equipamientos privado
- EQ
- Red Viaria
- RV, Áreas de acompañamiento



Plano de detalle 2
 SITUACIÓN SOBRE ORTOFOTOGRAFÍA DEL ELEMENTO



LEYENDA GENERAL

- Extensión del plano de detalle 1
- Extensión del plano de detalle 2
- Límite del sector S-1
- Árbol individual



Plano de situación ficha 2844

FICHAS DEL INVENTARIO DE PIES ARBÓREOS Y ARBUSTIVOS

Árbol

Nº de ficha 2845
 Tipo de elemento: Árbol individual
 Especie: *Quercus ilex*
 Altura (m): 1,8
 Perímetro (cm): 26
 Altura de la 1ª rama (m): 0.4
 Diámetro de copa (m): 1.5

Localización (*): X: 442844
 Y: 4488174
* Localización aproximada, coordenadas UTM (huso 30 N ETRS 1989)

Edad relativa: Joven

Estado fitosanitario: Bueno
 Madera vista: No Copa terciada: No
 Huecos: No Ramas secas: No
 Inclinación: No Daños estructurales: No

Plagas o enfermedades No



Observaciones:

LEYENDA DEL PLAN PARCIAL:

- DPH Arroyo Valdelacasa
- RU
- RCL
- RCP
- RCPPL
- RCM
- TC
- AT M Valdelatas
- ZV, Parque Central
- ZV, Parques y Jardines
- SUI
- Equipamientos privado
- EQ
- Red Viaria
- RV, Áreas de acompañamiento



Plano de detalle 2 SITUACIÓN SOBRE ORTOFOTOGRAFÍA DEL ELEMENTO



LEYENDA GENERAL

- Extensión del plano de detalle 1
- Extensión del plano de detalle 2
- Límite del sector S-1
- Árbol individual



Plano de situación ficha 2845

FICHAS DEL INVENTARIO DE PIES ARBÓREOS Y ARBUSTIVOS

Árbol

Nº de ficha 2846
 Tipo de elemento: Árbol individual
 Especie: *Quercus ilex*
 Altura (m): 2,5
 Perímetro (cm): 34
 Altura de la 1ª rama (m): 0.1
 Diámetro de copa (m): 1.5

Localización (*): X: 442840
 Y: 4488174
* Localización aproximada, coordenadas UTM (huso 30 N ETRS 1989)

Edad relativa: Joven

Estado fitosanitario: Bueno
 Madera vista: No Copa terciada: No
 Huecos: No Ramas secas: No
 Inclinación: No Daños estructurales: No

Plagas o enfermedades No



Observaciones:

LEYENDA DEL PLAN PARCIAL:

- DPH Arroyo Valdelacasa
- RU
- RCL
- RCP
- RCPPL
- RCM
- TC
- AT M Valdelatas
- ZV, Parque Central
- ZV, Parques y Jardines
- SUI
- Equipamientos privado
- EQ
- Red Viaria
- RV, Áreas de acompañamiento

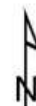


Plano de detalle 2 SITUACIÓN SOBRE ORTOFOTOGRAFÍA DEL ELEMENTO



LEYENDA GENERAL

- Extensión del plano de detalle 1
- Extensión del plano de detalle 2
- Límite del sector S-1
- Árbol individual



Plano de situación ficha 2846

FICHAS DEL INVENTARIO DE PIES ARBÓREOS Y ARBUSTIVOS

Árbol

Nº de ficha 2847
 Tipo de elemento: Árbol individual
 Especie: *Prunus dulcis*
 Altura (m): 3,5
 Perímetro (cm): 28
 Altura de la 1ª rama (m): 0.5
 Diámetro de copa (m): 2

Localización (*): X: 443933
 Y: 4488174
* Localización aproximada, coordenadas UTM (huso 30 N ETRS 1989)

Edad relativa: Joven

Estado fitosanitario: Bueno
 Madera vista: No Copa terciada: No
 Huecos: No Ramas secas: No
 Inclinación: No Daños estructurales: No

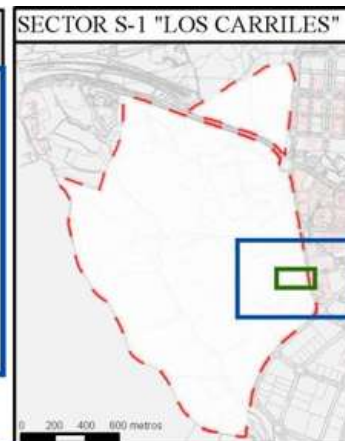
Plagas o enfermedades No

Observaciones:



LEYENDA DEL PLAN PARCIAL:

- DPH Arroyo Valdelacasa
- RU
- RCL
- RCP
- RCPPL
- RCM
- TC
- AT M Valdelatas
- ZV, Parque Central
- ZV, Parques y Jardines
- SUI
- Equipamientos privado
- EQ
- Red Viaria
- RV, Áreas de acompañamiento



Plano de detalle 2
 SITUACIÓN SOBRE ORTOFOTOGRAFÍA DEL ELEMENTO



LEYENDA GENERAL

- Extensión del plano de detalle 1
- Extensión del plano de detalle 2
- Límite del sector S-1
- Árbol individual

Plano de situación ficha 2847

FICHAS DEL INVENTARIO DE PIES ARBÓREOS Y ARBUSTIVOS

Arbusto

Nº de ficha 2848
 Tipo de elemento: Arbusto individual
 Especie: *Retama sphaerocarpa*
 Altura (m): 2
 Diámetro (m): 4,5

Localización (*): X: 442762
 Y: 4488173
* Localización aproximada, coordenadas UTM (huso 30 N ETRS 1989)

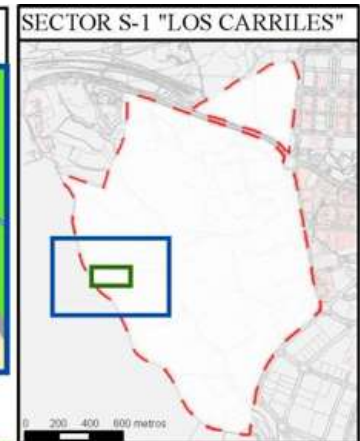
Estado fitosanitario: Bueno



Observaciones:

LEYENDA DEL PLAN PARCIAL:

- DPH Arroyo Valdelacasa
- RU
- RCL
- RCP
- RCPPL
- RCM
- TC
- AT M Valdelatas
- ZV, Parque Central
- ZV, Parques y Jardines
- SUI
- Equipamientos privado
- EQ
- Red Viaria
- RV, Áreas de acompañamiento



Plano de detalle 2 SITUACIÓN SOBRE ORTOFOTOGRAFÍA DEL ELEMENTO




FICHAS DEL INVENTARIO DE PIES ARBÓREOS Y ARBUSTIVOS

Arbusto

Nº de ficha 2849
 Tipo de elemento: Arbusto individual
 Especie: *Crataegus monogyna*
 Altura (m): 3
 Diámetro (m): 2,5

Localización (*): X: 443932
 Y: 4488173
* Localización aproximada, coordenadas UTM (huso 30 N ETRS 1989)

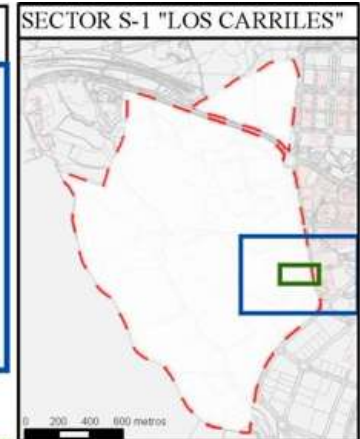
Estado fitosanitario: Bueno



Observaciones:

LEYENDA DEL PLAN PARCIAL:

- DPH Arroyo Valdelacasa
- RU
- RCL
- RCP
- RCPPL
- RCM
- TC
- AT M Valdelatas
- ZV, Parque Central
- ZV, Parques y Jardines
- SUI
- Equipamientos privado
- EQ
- Red Viaria
- RV, Áreas de acompañamiento



Plano de detalle 2
SITUACIÓN SOBRE ORTOFOTOGRAFÍA DEL ELEMENTO



Plano de situación ficha 2849

FICHAS DEL INVENTARIO DE PIES ARBÓREOS Y ARBUSTIVOS

Árbol

Nº de ficha 2850
 Tipo de elemento: Árbol individual
 Especie: *Prunus dulcis*
 Altura (m): 2
 Perímetro (cm): 18
 Altura de la 1ª rama (m): 0.4
 Diámetro de copa (m): 1.5

Localización (*): X: 443936
 Y: 4488173
* Localización aproximada, coordenadas UTM (huso 30 N ETRS 1989)

Edad relativa: Joven

Estado fitosanitario: Bueno

Madera vista: No Copa terciada: No
 Huecos: No Ramas secas: No
 Inclinación: No Daños estructurales: No

Plagas o enfermedades No



Observaciones:

LEYENDA DEL PLAN PARCIAL:

- DPH Arroyo Valdelacasa
- RU
- RCL
- RCP
- RCPPL
- RCM
- TC
- AT M Valdelatas
- ZV, Parque Central
- ZV, Parques y Jardines
- SUI
- Equipamientos privado
- EQ
- Red Viaria
- RV, Áreas de acompañamiento

Plano de detalle 1 PLAN PARCIAL DEL SECTOR S-1



SECTOR S-1 "LOS CARRILES"



Plano de detalle 2 SITUACIÓN SOBRE ORTOFOTOGRAFÍA DEL ELEMENTO



LEYENDA GENERAL

- Extensión del plano de detalle 1
- Extensión del plano de detalle 2
- Límite del sector S-1
- Árbol individual

Plano de situación ficha 2850

FICHAS DEL INVENTARIO DE PIES ARBÓREOS Y ARBUSTIVOS

Arbusto

Nº de ficha 2851
 Tipo de elemento: Arbusto individual
 Especie: *Crataegus monogyna*
 Altura (m): 3
 Diámetro (m): 3,5

Localización (*):	X: 443903
* Localización aproximada, coordenadas UTM (huso 30 N ETRS 1989)	Y: 4488171

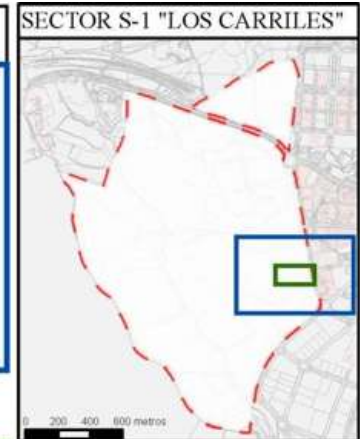
Estado fitosanitario: Bueno



Observaciones:

LEYENDA DEL PLAN PARCIAL:

- DPH Arroyo Valdelacasa
- RU
- RCL
- RCP
- RCPPL
- RCM
- TC
- AT M Valdelatas
- ZV, Parque Central
- ZV, Parques y Jardines
- SUI
- Equipamientos privado
- EQ
- Red Viaria
- RV, Áreas de acompañamiento



Plano de detalle 2
SITUACIÓN SOBRE ORTOFOTOGRAFÍA DEL ELEMENTO



FICHAS DEL INVENTARIO DE PIES ARBÓREOS Y ARBUSTIVOS

Árbol

Nº de ficha 2852
 Tipo de elemento: Árbol individual
 Especie: *Crataegus monogyna*
 Altura (m): 3
 Perímetro (cm): 32
 Altura de la 1ª rama (m): 0.3
 Diámetro de copa (m): 2

Localización (*): X: 443421
 Y: 4488171
* Localización aproximada, coordenadas UTM (huso 30 N ETRS 1989)

Edad relativa: Joven

Estado fitosanitario: Bueno
 Madera vista: No Copa terciada: No
 Huecos: No Ramas secas: No
 Inclinación: No Daños estructurales: No

Plagas o enfermedades No



Observaciones:

LEYENDA DEL PLAN PARCIAL:

-  DPH Arroyo Valdelacasa
-  RU
-  RCL
-  RCP
-  RCPPL
-  RCM
-  TC
-  AT M Valdelatas
-  ZV, Parque Central
-  ZV, Parques y Jardines
-  SUI
-  Equipamientos privado
-  EQ
-  Red Viaria
-  RV, Áreas de acompañamiento

Plano de detalle 1 PLAN PARCIAL DEL SECTOR S-1



SECTOR S-1 "LOS CARRILES"



Plano de detalle 2 SITUACIÓN SOBRE ORTOFOTOGRAFÍA DEL ELEMENTO



LEYENDA GENERAL

-  Extensión del plano de detalle 1
-  Extensión del plano de detalle 2
-  Límite del sector S-1
-  Árbol individual



Plano de situación ficha 2852

Plan Parcial del Sector S-1 "Los Carriles"

Anexo VIII. Inventario de pies arbóreos y arbustivos

FICHAS DEL INVENTARIO DE PIES ARBÓREOS Y ARBUSTIVOS

Arbusto

Nº de ficha 2853
 Tipo de elemento: Agrupación de arbustos
 Especie: *Crataegus monogyna*
 Altura (m): 3,5
 Diámetro medio (m): 2,5

Especies acompañantes: Rosa canina

Estado fitosanitario: Bueno

Localización (*): X: 443915
 Y: 4488170
* Localización aproximada, coordenadas UTM (huso 30 N ETRS 1989)

Grado de recubrimiento: 75-100
 Superficie (m²): 35



Observaciones:

LEYENDA DEL PLAN PARCIAL:

- DPH Arroyo Valdelacasa
- RU
- RCL
- RCP
- RCPPL
- RCM
- TC
- AT M Valdelatas
- ZV, Parque Central
- ZV, Parques y Jardines
- SUI
- Equipamientos privado
- EQ
- Red Viaria
- RV, Áreas de acompañamiento



Plano de detalle 2
 SITUACIÓN SOBRE ORTOFOTOGRAFÍA DEL ELEMENTO



- LEYENDA GENERAL**
- Extensión del plano de detalle 1
 - Extensión del plano de detalle 2
 - Límite del sector S-1
 - Agrupación de arbustos

Plano de situación ficha 2853

FICHAS DEL INVENTARIO DE PIES ARBÓREOS Y ARBUSTIVOS

Árbol

Nº de ficha 2854
 Tipo de elemento: Árbol individual
 Especie: *Quercus ilex*
 Altura (m): 2
 Perímetro (cm): 17
 Altura de la 1ª rama (m): 0.3
 Diámetro de copa (m): 1.5

Localización (*): X: 442839
 Y: 4488170
* Localización aproximada, coordenadas UTM (huso 30 N ETRS 1989)

Edad relativa: Joven

Estado fitosanitario:

Bueno

Madera vista: No Copa terciada: No
 Huecos: No Ramas secas: No
 Inclinación: No Daños estructurales: No

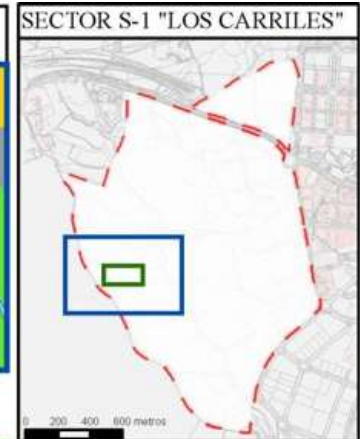
Plagas o enfermedades No



Observaciones:

LEYENDA DEL PLAN PARCIAL:

- DPH Arroyo Valdelacasa
- RU
- RCL
- RCP
- RCPPL
- RCM
- TC
- AT M Valdelatas
- ZV, Parque Central
- ZV, Parques y Jardines
- SUI
- Equipamientos privado
- EQ
- Red Viaria
- RV, Áreas de acompañamiento



Plano de detalle 2
 SITUACIÓN SOBRE ORTOFOTOGRAFÍA DEL ELEMENTO



LEYENDA GENERAL

- Extensión del plano de detalle 1
- Extensión del plano de detalle 2
- Límite del sector S-1
- Árbol individual



Plano de situación ficha 2854

FICHAS DEL INVENTARIO DE PIES ARBÓREOS Y ARBUSTIVOS

Árbol

Nº de ficha 2855
 Tipo de elemento: Árbol individual
 Especie: *Crataegus monogyna*
 Altura (m): 4,5
 Perímetro (cm): 105
 Altura de la 1ª rama (m): 0.1
 Diámetro de copa (m): 4

Localización (*): X: 443118
 Y: 4488169
* Localización aproximada, coordenadas UTM (huso 30 N ETRS 1989)

Edad relativa: Joven

Estado fitosanitario: Bueno
 Madera vista: No Copa terciada: No
 Huecos: No Ramas secas: No
 Inclinación: No Daños estructurales: No

Plagas o enfermedades No



Observaciones:

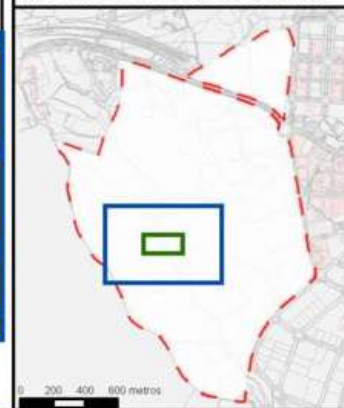
LEYENDA DEL PLAN PARCIAL:

-  DPH Arroyo Valdelacasa
-  RU
-  RCL
-  RCP
-  RCPPL
-  RCM
-  TC
-  AT M Valdelatas
-  ZV, Parque Central
-  ZV, Parques y Jardines
-  SUI
-  Equipamientos privado
-  EQ
-  Red Viaria
-  RV, Áreas de acompañamiento

Plano de detalle 1 PLAN PARCIAL DEL SECTOR S-1



SECTOR S-1 "LOS CARRILES"



Plano de detalle 2 SITUACIÓN SOBRE ORTOFOTOGRAFÍA DEL ELEMENTO



LEYENDA GENERAL

-  Extensión del plano de detalle 1
-  Extensión del plano de detalle 2
-  Límite del sector S-1
-  Árbol individual



Plano de situación ficha 2855

FICHAS DEL INVENTARIO DE PIES ARBÓREOS Y ARBUSTIVOS

Arbusto

Nº de ficha 2856
 Tipo de elemento: Arbusto individual
 Especie: *Quercus ilex*
 Altura (m): 3
 Diámetro (m): 3,5

Localización (*): X: 443931
 Y: 4488169
* Localización aproximada, coordenadas UTM (huso 30 N ETRS 1989)

Estado fitosanitario: Bueno



Observaciones:

LEYENDA DEL PLAN PARCIAL:

- DPH Arroyo Valdelacasa
- RU
- RCL
- RCP
- RCPPL
- RCM
- TC
- AT M Valdelatas
- ZV, Parque Central
- ZV, Parques y Jardines
- SUI
- Equipamientos privado
- EQ
- Red Viaria
- RV, Áreas de acompañamiento



**Plano de detalle 2
 SITUACIÓN SOBRE ORTOFOTOGRAFÍA DEL ELEMENTO**



Plano de situación ficha 2856

FICHAS DEL INVENTARIO DE PIES ARBÓREOS Y ARBUSTIVOS

Arbusto

Nº de ficha 2857
 Tipo de elemento: Arbusto individual
 Especie: *Crataegus monogyna*
 Altura (m): 4,5
 Diámetro (m): 4

Localización (*): X: 443112
 Y: 4488168
* Localización aproximada, coordenadas UTM (huso 30 N ETRS 1989)

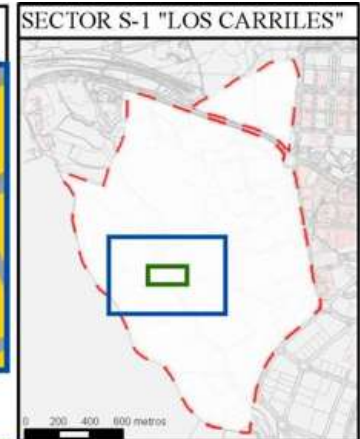
Estado fitosanitario: Bueno



Observaciones:

LEYENDA DEL PLAN PARCIAL:

- DPH Arroyo Valdelacasa
- RU
- RCL
- RCP
- RCPPL
- RCM
- TC
- AT M Valdelatas
- ZV, Parque Central
- ZV, Parques y Jardines
- SUI
- Equipamientos privado
- EQ
- Red Viaria
- RV, Áreas de acompañamiento



**Plano de detalle 2
SITUACIÓN SOBRE ORTOFOTOGRAFÍA DEL ELEMENTO**



LEYENDA GENERAL

- Extensión del plano de detalle 1
- Extensión del plano de detalle 2
- Límite del sector S-1
- Árbol individual

Plano de situación ficha 2857

FICHAS DEL INVENTARIO DE PIES ARBÓREOS Y ARBUSTIVOS

Arbusto

Nº de ficha 2858
 Tipo de elemento: Arbusto individual
 Especie: *Crataegus monogyna*
 Altura (m): 2
 Diámetro (m): 2,5

Localización (*):	X: 443897
* Localización aproximada, coordenadas UTM (huso 30 N ETRS 1989)	Y: 4488168

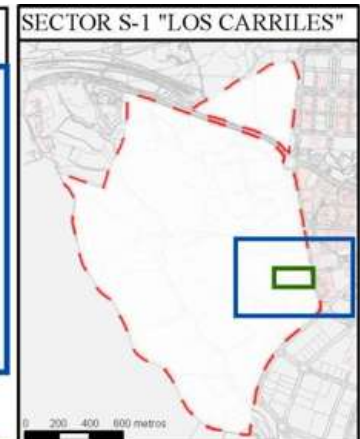
Estado fitosanitario: Bueno



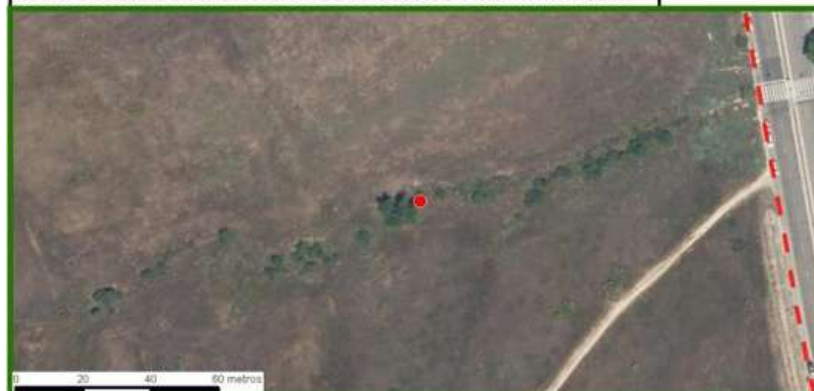
Observaciones:

LEYENDA DEL PLAN PARCIAL:

- DPH Arroyo Valdelacasa
- RU
- RCL
- RCP
- RCPPL
- RCM
- TC
- AT M Valdelatas
- ZV, Parque Central
- ZV, Parques y Jardines
- SUI
- Equipamientos privado
- EQ
- Red Viaria
- RV, Áreas de acompañamiento



Plano de detalle 2 SITUACIÓN SOBRE ORTOFOTOGRAFÍA DEL ELEMENTO



- LEYENDA GENERAL**
- Extensión del plano de detalle 1
 - Extensión del plano de detalle 2
 - Límite del sector S-1
 - Árbol individual

Plano de situación ficha 2858

FICHAS DEL INVENTARIO DE PIES ARBÓREOS Y ARBUSTIVOS

Arbusto

Nº de ficha 2859
 Tipo de elemento: Agrupaciones tupidas y setos
 Especie: *Rubus ulmifolius*
 Altura (m): 3,5
 Ancho (m): 10
 Especies acompañantes: No

Localización (*): X: 443512
 Y: 4488168
* Localización aproximada, coordenadas UTM (huso 30 N ETRS 1989)

Superficie (m²): 90

Estado fitosanitario: Bueno



Observaciones:

LEYENDA DEL PLAN PARCIAL:

- DPH Arroyo Valdelacasa
- RU
- RCL
- RCP
- RCPPL
- RCM
- TC
- AT M Valdelatas
- ZV, Parque Central
- ZV, Parques y Jardines
- SUI
- Equipamientos privado
- EQ
- Red Viaria
- RV, Áreas de acompañamiento

Plano de detalle 1 PLAN PARCIAL DEL SECTOR S-1



SECTOR S-1 "LOS CARRILES"



Plano de detalle 2 SITUACIÓN SOBRE ORTOFOTOGRAFÍA DEL ELEMENTO



LEYENDA GENERAL

- Extensión del plano de detalle 1
- Extensión del plano de detalle 2
- Límite del sector S-1
- Agrupación de arbustos

Plano de situación ficha 2859

FICHAS DEL INVENTARIO DE PIES ARBÓREOS Y ARBUSTIVOS

Arbusto

Nº de ficha 2860
 Tipo de elemento: Arbusto individual
 Especie: *Quercus ilex*
 Altura (m): 2,5
 Diámetro (m): 3

Localización (*): X: 442698
 Y: 4488167
* Localización aproximada, coordenadas UTM (huso 30 N ETRS 1989)

Estado fitosanitario: Bueno

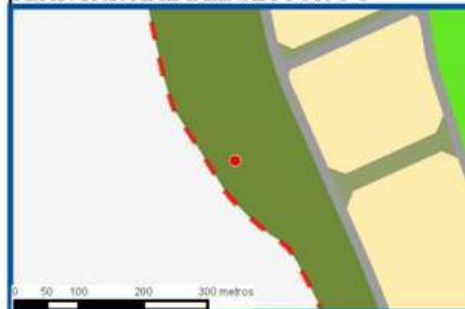


Observaciones:

LEYENDA DEL PLAN PARCIAL:

- DPH Arroyo Valdelacasa
- RU
- RCL
- RCP
- RCPPL
- RCM
- TC
- AT M Valdelatas
- ZV, Parque Central
- ZV, Parques y Jardines
- SUI
- Equipamientos privado
- EQ
- Red Viaria
- RV, Áreas de acompañamiento

Plano de detalle 1 PLAN PARCIAL DEL SECTOR S-1



SECTOR S-1 "LOS CARRILES"

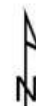


Plano de detalle 2 SITUACIÓN SOBRE ORTOFOTOGRAFÍA DEL ELEMENTO



LEYENDA GENERAL

- Extensión del plano de detalle 1
- Extensión del plano de detalle 2
- Límite del sector S-1
- Árbol individual



Plano de situación ficha 2860

FICHAS DEL INVENTARIO DE PIES ARBÓREOS Y ARBUSTIVOS

Arbusto

Nº de ficha 2861
 Tipo de elemento: Agrupación de arbustos
 Especie: *Rubus ulmifolius*
 Altura (m): 2
 Diámetro medio (m): 2,5

Especies acompañantes: *Crataegus monogyna*

Estado fitosanitario: Bueno

Localización (*): X: 443117
 Y: 4488166
* Localización aproximada, coordenadas UTM (huso 30 N ETRS 1989)

Grado de recubrimiento: 75-100
 Superficie (m²): 22



Observaciones:

LEYENDA DEL PLAN PARCIAL:

- DPH Arroyo Valdelacasa
- RU
- RCL
- RCP
- RCPPL
- RCM
- TC
- AT M Valdelatas
- ZV, Parque Central
- ZV, Parques y Jardines
- SUI
- Equipamientos privado
- EQ
- Red Viaria
- RV, Áreas de acompañamiento



Plano de detalle 2
 SITUACIÓN SOBRE ORTOFOTOGRAFÍA DEL ELEMENTO



LEYENDA GENERAL

- Extensión del plano de detalle 1
- Extensión del plano de detalle 2
- Límite del sector S-1
- Agrupación de arbustos



Plano de situación ficha 2861

FICHAS DEL INVENTARIO DE PIES ARBÓREOS Y ARBUSTIVOS

Árbol

Nº de ficha 2862
 Tipo de elemento: Árbol individual
 Especie: *Prunus dulcis*
 Altura (m): 3
 Perímetro (cm): 26
 Altura de la 1ª rama (m): 0.1
 Diámetro de copa (m): 2

Localización (*): X: 443462
 Y: 4488164
* Localización aproximada, coordenadas UTM (huso 30 N ETRS 1989)

Edad relativa: Joven

Estado fitosanitario: Bueno
 Madera vista: No Copa terciada: No
 Huecos: No Ramas secas: No
 Inclinación: No Daños estructurales: No

Plagas o enfermedades No




Observaciones:

LEYENDA DEL PLAN PARCIAL:

- DPH Arroyo Valdelacasa
- RU
- RCL
- RCP
- RCPPL
- RCM
- TC
- AT M Valdelatas
- ZV, Parque Central
- ZV, Parques y Jardines
- SUI
- Equipamientos privado
- EQ
- Red Viaria
- RV, Áreas de acompañamiento



Plano de detalle 2
 SITUACIÓN SOBRE ORTOFOTOGRAFÍA DEL ELEMENTO



FICHAS DEL INVENTARIO DE PIES ARBÓREOS Y ARBUSTIVOS

Arbusto

Nº de ficha 2863
 Tipo de elemento: Arbusto individual
 Especie: *Crataegus monogyna*
 Altura (m): 2
 Diámetro (m): 2

Localización (*):	X: 443889
* Localización aproximada, coordenadas UTM (huso 30 N ETRS 1989)	Y: 4488164

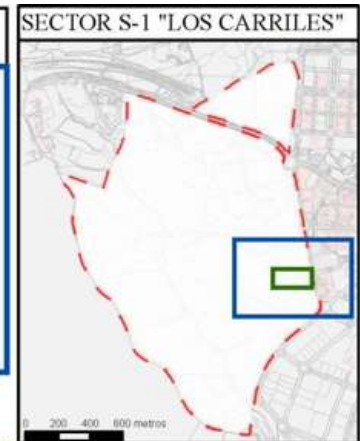
Estado fitosanitario: Bueno



Observaciones:

LEYENDA DEL PLAN PARCIAL:

- DPH Arroyo Valdelacasa
- RU
- RCL
- RCP
- RCPPL
- RCM
- TC
- AT M Valdelatas
- ZV, Parque Central
- ZV, Parques y Jardines
- SUI
- Equipamientos privado
- EQ
- Red Viaria
- RV, Áreas de acompañamiento



**Plano de detalle 2
SITUACIÓN SOBRE ORTOFOTOGRAFÍA DEL ELEMENTO**



FICHAS DEL INVENTARIO DE PIES ARBÓREOS Y ARBUSTIVOS

Arbusto

Nº de ficha 2864
 Tipo de elemento: Arbusto individual
 Especie: *Retama sphaerocarpa*
 Altura (m): 4
 Diámetro (m): 5

Localización (*): X: 443436
 Y: 4488164
* Localización aproximada, coordenadas UTM (huso 30 N ETRS 1989)

Estado fitosanitario: Bueno



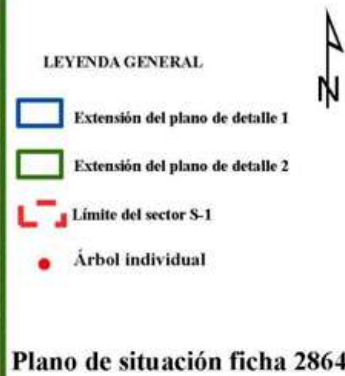
Observaciones:

LEYENDA DEL PLAN PARCIAL:

- DPH Arroyo Valdelacasa
- RU
- RCL
- RCP
- RCPPL
- RCM
- TC
- AT M Valdelatas
- ZV, Parque Central
- ZV, Parques y Jardines
- SUI
- Equipamientos privado
- EQ
- Red Viaria
- RV, Áreas de acompañamiento



Plano de detalle 2
SITUACIÓN SOBRE ORTOFOTOGRAFÍA DEL ELEMENTO



Plano de situación ficha 2864

FICHAS DEL INVENTARIO DE PIES ARBÓREOS Y ARBUSTIVOS

Árbol

Nº de ficha 2865
 Tipo de elemento: Árbol individual
 Especie: *Populus nigra*
 Altura (m): 12
 Perímetro (cm): 163
 Altura de la 1ª rama (m): 2
 Diámetro de copa (m): 8

Localización (*): X: 443892
 Y: 4488163
* Localización aproximada, coordenadas UTM (huso 30 N ETRS 1989)

Edad relativa: Viejo

Estado fitosanitario:

Regular

Madera vista: No Copa terciada: No
 Huecos: No Ramas secas: Si
 Inclinación: No Daños estructurales: No

Plagas o enfermedades No



Observaciones:

LEYENDA DEL PLAN PARCIAL:

- DPH Arroyo Valdelacasa
- RU
- RCL
- RCP
- RCPPL
- RCM
- TC
- AT M Valdelatas
- ZV, Parque Central
- ZV, Parques y Jardines
- SUI
- Equipamientos privado
- EQ
- Red Viaria
- RV, Áreas de acompañamiento

Plano de detalle 1 PLAN PARCIAL DEL SECTOR S-1



SECTOR S-1 "LOS CARRILES"



Plano de detalle 2 SITUACIÓN SOBRE ORTOFOTOGRAFÍA DEL ELEMENTO



LEYENDA GENERAL

- Extensión del plano de detalle 1
- Extensión del plano de detalle 2
- Límite del sector S-1
- Árbol individual

Plano de situación ficha 2865

Plan Parcial del Sector S-1 "Los Carriles"

Anexo VIII. Inventario de pies arbóreos y arbustivos

FICHAS DEL INVENTARIO DE PIES ARBÓREOS Y ARBUSTIVOS

Árbol

Nº de ficha 2866
 Tipo de elemento: Árbol individual
 Especie: *Prunus dulcis*
 Altura (m): 1,8
 Perímetro (cm): 15
 Altura de la 1ª rama (m): 0.3
 Diámetro de copa (m): 1

Localización (*): X: 443909
 Y: 4488162
* Localización aproximada, coordenadas UTM (huso 30 N ETRS 1989)

Edad relativa: Joven

Estado fitosanitario:

Bueno

Madera vista: No Copa terciada: No
 Huecos: No Ramas secas: No
 Inclinación: No Daños estructurales: No

Plagas o enfermedades No

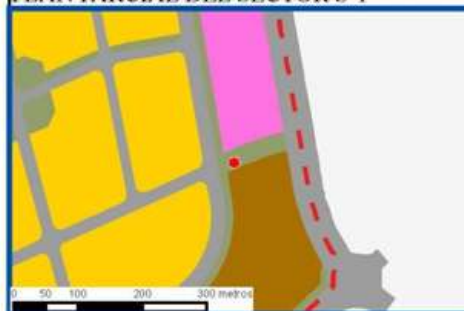


Observaciones:

LEYENDA DEL PLAN PARCIAL:

- DPH Arroyo Valdelacasa
- RU
- RCL
- RCP
- RCPPL
- RCM
- TC
- AT M Valdelatas
- ZV, Parque Central
- ZV, Parques y Jardines
- SUI
- Equipamiento privado
- EQ
- Red Viaria
- RV, Áreas de acompañamiento

Plano de detalle 1 PLAN PARCIAL DEL SECTOR S-1



SECTOR S-1 "LOS CARRILES"



Plano de detalle 2 SITUACIÓN SOBRE ORTOFOTOGRAFÍA DEL ELEMENTO



LEYENDA GENERAL

- Extensión del plano de detalle 1
- Extensión del plano de detalle 2
- Límite del sector S-1
- Árbol individual

Plano de situación ficha 2866

FICHAS DEL INVENTARIO DE PIES ARBÓREOS Y ARBUSTIVOS

Arbusto

Nº de ficha 2867
 Tipo de elemento: Agrupación de arbustos
 Especie: *Crataegus monogyna*
 Altura (m): 2
 Diámetro medio (m): 1,5
 Especies acompañantes: No

Localización (*): X: 443925
 Y: 4488162
* Localización aproximada, coordenadas UTM (huso 30 N ETRS 1989)

Grado de recubrimiento: 50-75
 Superficie (m²): 18

Estado fitosanitario: Bueno



Observaciones:

LEYENDA DEL PLAN PARCIAL:

- DPH Arroyo Valdelacasa
- RU
- RCL
- RCP
- RCPPL
- RCM
- TC
- AT M Valdelatas
- ZV, Parque Central
- ZV, Parques y Jardines
- SUI
- Equipamientos privado
- EQ
- Red Viaria
- RV, Áreas de acompañamiento



Plano de detalle 2 SITUACIÓN SOBRE ORTOFOTOGRAFÍA DEL ELEMENTO



LEYENDA GENERAL

- Extensión del plano de detalle 1
- Extensión del plano de detalle 2
- Límite del sector S-1
- Agrupación de arbustos

Plano de situación ficha 2867

FICHAS DEL INVENTARIO DE PIES ARBÓREOS Y ARBUSTIVOS

Arbusto

Nº de ficha 2868
 Tipo de elemento: Agrupación de arbustos
 Especie: *Retama sphaerocarpa*
 Altura (m): 3,5
 Diámetro medio (m): 4,5

Especies acompañantes: No

Estado fitosanitario: Bueno

Localización (*): X: 443292
 Y: 4488159
* Localización aproximada, coordenadas UTM (huso 30 N ETRS 1989)

Grado de recubrimiento: 25-50

Superficie (m²): 1746



Observaciones:

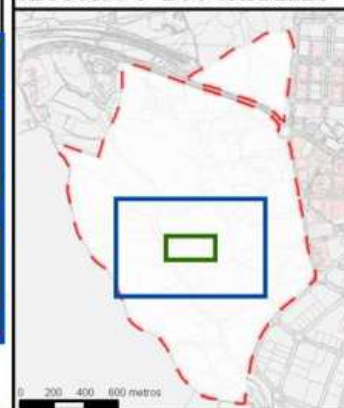
LEYENDA DEL PLAN PARCIAL:

-  DPH Arroyo Valdelacasa
-  RU
-  RCL
-  RCP
-  RCPPL
-  RCM
-  TC
-  AT M Valdelatas
-  ZV, Parque Central
-  ZV, Parques y Jardines
-  SUI
-  Equipamientos privado
-  EQ
-  Red Viaria
-  RV, Áreas de acompañamiento

Plano de detalle 1 PLAN PARCIAL DEL SECTOR S-1



SECTOR S-1 "LOS CARRILES"



Plano de detalle 2 SITUACIÓN SOBRE ORTOFOTOGRAFÍA DEL ELEMENTO



LEYENDA GENERAL

-  Extensión del plano de detalle 1
-  Extensión del plano de detalle 2
-  Límite del sector S-1
-  Agrupación de arbustos



Plano de situación ficha 2868

FICHAS DEL INVENTARIO DE PIES ARBÓREOS Y ARBUSTIVOS

Arbusto

Nº de ficha 2869
 Tipo de elemento: Arbusto individual
 Especie: *Crataegus monogyna*
 Altura (m): 4,5
 Diámetro (m): 5

Localización (*): X: 443120
 Y: 4488158
* Localización aproximada, coordenadas UTM (huso 30 N ETRS 1989)

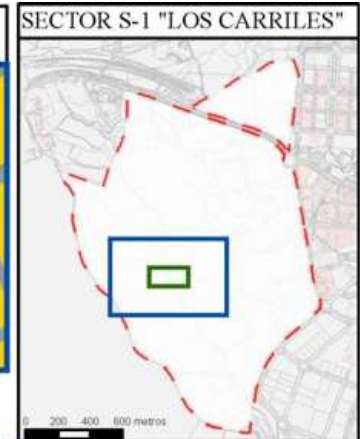
Estado fitosanitario: Bueno



Observaciones:

LEYENDA DEL PLAN PARCIAL:

- DPH Arroyo Valdelacasa
- RU
- RCL
- RCP
- RCPPL
- RCM
- TC
- AT M Valdelatas
- ZV, Parque Central
- ZV, Parques y Jardines
- SUI
- Equipamientos privado
- EQ
- Red Viaria
- RV, Áreas de acompañamiento



**Plano de detalle 2
 SITUACIÓN SOBRE ORTOFOTOGRAFÍA DEL ELEMENTO**



FICHAS DEL INVENTARIO DE PIES ARBÓREOS Y ARBUSTIVOS

Arbusto

Nº de ficha 2870
 Tipo de elemento: Arbusto individual
 Especie: *Rosa canina*
 Altura (m): 2
 Diámetro (m): 3

Localización (*):	X: 443881
* Localización aproximada, coordenadas UTM (huso 30 N ETRS 1989)	Y: 4488157

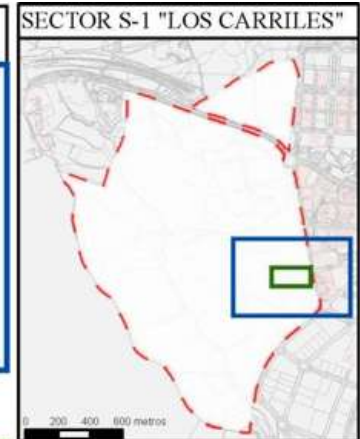
Estado fitosanitario: Bueno



Observaciones:

LEYENDA DEL PLAN PARCIAL:

- DPH Arroyo Valdelacasa
- RU
- RCL
- RCP
- RCPPL
- RCM
- TC
- AT M Valdelatas
- ZV, Parque Central
- ZV, Parques y Jardines
- SUI
- Equipamientos privado
- EQ
- Red Viaria
- RV, Áreas de acompañamiento



Plano de detalle 2
SITUACIÓN SOBRE ORTOFOTOGRAFÍA DEL ELEMENTO



FICHAS DEL INVENTARIO DE PIES ARBÓREOS Y ARBUSTIVOS

Arbusto

Nº de ficha 2871
 Tipo de elemento: Arbusto individual
 Especie: *Retama sphaerocarpa*
 Altura (m): 2,5
 Diámetro (m): 2

Localización (*): X: 442934
 Y: 4488157
* Localización aproximada, coordenadas UTM (huso 30 N ETRS 1989)

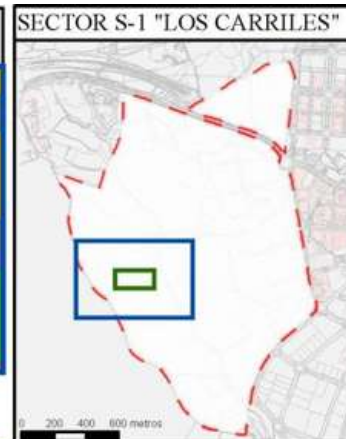
Estado fitosanitario: Bueno



Observaciones:

LEYENDA DEL PLAN PARCIAL:

- DPH Arroyo Valdelacasa
- RU
- RCL
- RCP
- RCPPL
- RCM
- TC
- AT M Valdelatas
- ZV, Parque Central
- ZV, Parques y Jardines
- SUI
- Equipamientos privado
- EQ
- Red Viaria
- RV, Áreas de acompañamiento



Plano de detalle 2
SITUACIÓN SOBRE ORTOFOTOGRAFÍA DEL ELEMENTO



FICHAS DEL INVENTARIO DE PIES ARBÓREOS Y ARBUSTIVOS

Arbusto

Nº de ficha 2872
 Tipo de elemento: Agrupaciones tupidas y setos
 Especie: *Crataegus monogyna*
 Altura (m): 3,2
 Ancho (m): 5

Localización (*): X: 443132
 Y: 4488157
* Localización aproximada, coordenadas UTM (huso 30 N ETRS 1989)

Superficie (m²): 89

Especies acompañantes: *Rubus ulmifolius*

Estado fitosanitario: Bueno



Observaciones:

LEYENDA DEL PLAN PARCIAL:

- DPH Arroyo Valdelacasa
- RU
- RCL
- RCP
- RCPPL
- RCM
- TC
- AT M Valdelatas
- ZV, Parque Central
- ZV, Parques y Jardines
- SUI
- Equipamientos privado
- EQ
- Red Viaria
- RV, Áreas de acompañamiento

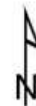


Plano de detalle 2
 SITUACIÓN SOBRE ORTOFOTOGRAFÍA DEL ELEMENTO



LEYENDA GENERAL

- Extensión del plano de detalle 1
- Extensión del plano de detalle 2
- Límite del sector S-1
- Agrupación de arbustos



Plano de situación ficha 2872

FICHAS DEL INVENTARIO DE PIES ARBÓREOS Y ARBUSTIVOS

Árbol

Nº de ficha 2873
 Tipo de elemento: Árbol individual
 Especie: *Crataegus monogyna*
 Altura (m): 2,5
 Perímetro (cm): 92
 Altura de la 1ª rama (m): 0.2
 Diámetro de copa (m): 4

Localización (*): X: 443840
 Y: 4488156
* Localización aproximada, coordenadas UTM (huso 30 N ETRS 1989)

Edad relativa: Joven

Estado fitosanitario: Bueno
 Madera vista: No Copa terciada: No
 Huecos: No Ramas secas: No
 Inclinación: No Daños estructurales: No

Plagas o enfermedades No

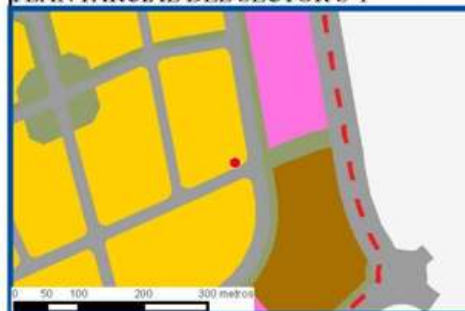
Observaciones:



LEYENDA DEL PLAN PARCIAL:

- DPH Arroyo Valdelacasa
- RU
- RCL
- RCP
- RCPPL
- RCM
- TC
- AT M Valdelatas
- ZV, Parque Central
- ZV, Parques y Jardines
- SUI
- Equipamientos privado
- EQ
- Red Viaria
- RV, Áreas de acompañamiento

Plano de detalle 1 PLAN PARCIAL DEL SECTOR S-1



SECTOR S-1 "LOS CARRILES"

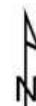


Plano de detalle 2 SITUACIÓN SOBRE ORTOFOTOGRAFÍA DEL ELEMENTO



LEYENDA GENERAL

- Extensión del plano de detalle 1
- Extensión del plano de detalle 2
- Límite del sector S-1
- Árbol individual



Plano de situación ficha 2873

FICHAS DEL INVENTARIO DE PIES ARBÓREOS Y ARBUSTIVOS

Arbusto

Nº de ficha 2874
 Tipo de elemento: Agrupación de arbustos
 Especie: *Retama sphaerocarpa*
 Altura (m): 3
 Diámetro medio (m): 3,5

Especies acompañantes: No

Estado fitosanitario: Bueno

Localización (*): X: 443041
 Y: 4488154
* Localización aproximada, coordenadas UTM (huso 30 N ETRS 1989)

Grado de recubrimiento: 25-50

Superficie (m²): 100



Observaciones:

LEYENDA DEL PLAN PARCIAL:

-  DPH Arroyo Valdelacasa
-  RU
-  RCL
-  RCP
-  RCPPL
-  RCM
-  TC
-  AT M Valdelatas
-  ZV, Parque Central
-  ZV, Parques y Jardines
-  SUI
-  Equipamientos privado
-  EQ
-  Red Viaria
-  RV, Áreas de acompañamiento

Plano de detalle 1 PLAN PARCIAL DEL SECTOR S-1



SECTOR S-1 "LOS CARRILES"



Plano de detalle 2 SITUACIÓN SOBRE ORTOFOTOGRAFÍA DEL ELEMENTO



LEYENDA GENERAL

-  Extensión del plano de detalle 1
-  Extensión del plano de detalle 2
-  Límite del sector S-1
-  Agrupación de arbustos



Plano de situación ficha 2874

FICHAS DEL INVENTARIO DE PIES ARBÓREOS Y ARBUSTIVOS

Árbol

Nº de ficha 2875
 Tipo de elemento: Árbol individual
 Especie: *Quercus ilex*
 Altura (m): 2,5
 Perímetro (cm): 28
 Altura de la 1ª rama (m): 0.4
 Diámetro de copa (m): 1.5

Localización (*): X: 443258
 Y: 4488154
* Localización aproximada, coordenadas UTM (huso 30 N ETRS 1989)

Edad relativa: Joven

Estado fitosanitario: Bueno
 Madera vista: No Copa terciada: No
 Huecos: No Ramas secas: No
 Inclinación: No Daños estructurales: No

Plagas o enfermedades No

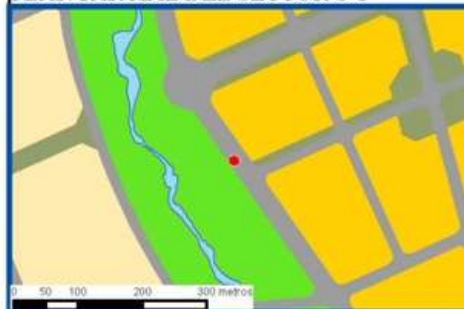


Observaciones:

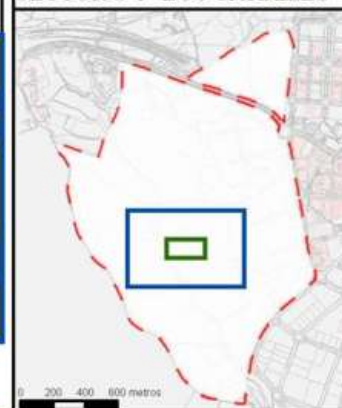
LEYENDA DEL PLAN PARCIAL:

-  DPH Arroyo Valdelacasa
-  RU
-  RCL
-  RCP
-  RCPPL
-  RCM
-  TC
-  AT M Valdelatas
-  ZV, Parque Central
-  ZV, Parques y Jardines
-  SUI
-  Equipamientos privado
-  EQ
-  Red Viaria
-  RV, Áreas de acompañamiento

Plano de detalle 1 PLAN PARCIAL DEL SECTOR S-1



SECTOR S-1 "LOS CARRILES"



Plano de detalle 2 SITUACIÓN SOBRE ORTOFOTOGRAFÍA DEL ELEMENTO



LEYENDA GENERAL

-  Extensión del plano de detalle 1
-  Extensión del plano de detalle 2
-  Límite del sector S-1
-  Árbol individual



Plano de situación ficha 2875

Plan Parcial del Sector S-1 "Los Carriles"

Anexo VIII. Inventario de pies arbóreos y arbustivos

FICHAS DEL INVENTARIO DE PIES ARBÓREOS Y ARBUSTIVOS

Arbusto

Nº de ficha 2876
 Tipo de elemento: Arbusto individual
 Especie: *Retama sphaerocarpa*
 Altura (m): 4,5
 Diámetro (m): 5,5

Localización (*): X: 443638
 Y: 4488154
* Localización aproximada, coordenadas UTM (huso 30 N ETRS 1989)

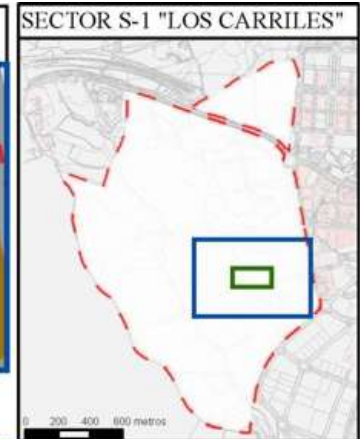
Estado fitosanitario: Bueno



Observaciones:

LEYENDA DEL PLAN PARCIAL:

- DPH Arroyo Valdelacasa
- RU
- RCL
- RCP
- RCPPL
- RCM
- TC
- AT M Valdelatas
- ZV, Parque Central
- ZV, Parques y Jardines
- SUI
- Equipamientos privado
- EQ
- Red Viaria
- RV, Áreas de acompañamiento



Plano de detalle 2
SITUACIÓN SOBRE ORTOFOTOGRAFÍA DEL ELEMENTO



FICHAS DEL INVENTARIO DE PIES ARBÓREOS Y ARBUSTIVOS

Arbusto

Nº de ficha 2877
 Tipo de elemento: Arbusto individual
 Especie: *Quercus ilex*
 Altura (m): 1,5
 Diámetro (m): 1,5

Localización (*):	X: 443862
* Localización aproximada, coordenadas UTM (huso 30 N ETRS 1989)	Y: 4488152

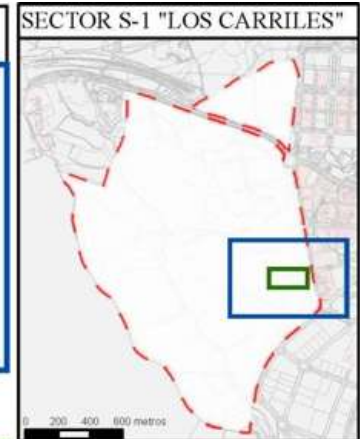
Estado fitosanitario: Bueno



Observaciones:

LEYENDA DEL PLAN PARCIAL:

- DPH Arroyo Valdelacasa
- RU
- RCL
- RCP
- RCPPL
- RCM
- TC
- AT M Valdelatas
- ZV, Parque Central
- ZV, Parques y Jardines
- SUI
- Equipamientos privado
- EQ
- Red Viaria
- RV, Áreas de acompañamiento



Plano de detalle 2 SITUACIÓN SOBRE ORTOFOTOGRAFÍA DEL ELEMENTO



LEYENDA GENERAL

- Extensión del plano de detalle 1
- Extensión del plano de detalle 2
- Límite del sector S-1
- Árbol individual

Plano de situación ficha 2877

FICHAS DEL INVENTARIO DE PIES ARBÓREOS Y ARBUSTIVOS

Arbusto

Nº de ficha 2878
 Tipo de elemento: Agrupación de arbustos
 Especie: *Rosa canina*
 Altura (m): 2,5
 Diámetro medio (m): 3,5

Especies acompañantes: *Crataegus monogyna*

Estado fitosanitario: Bueno

Localización (*): X: 443822
 Y: 4488151
* Localización aproximada, coordenadas UTM (huso 30 N ETRS 1989)

Grado de recubrimiento: 75-100
 Superficie (m²): 64



Observaciones:

LEYENDA DEL PLAN PARCIAL:

- DPH Arroyo Valdelacasa
- RU
- RCL
- RCP
- RCPPL
- RCM
- TC
- AT M Valdelatas
- ZV, Parque Central
- ZV, Parques y Jardines
- SUI
- Equipamientos privado
- EQ
- Red Viaria
- RV, Áreas de acompañamiento

Plano de detalle 1 PLAN PARCIAL DEL SECTOR S-1



SECTOR S-1 "LOS CARRILES"



Plano de detalle 2 SITUACIÓN SOBRE ORTOFOTOGRAFÍA DEL ELEMENTO



LEYENDA GENERAL

- Extensión del plano de detalle 1
- Extensión del plano de detalle 2
- Límite del sector S-1
- Agrupación de arbustos



Plano de situación ficha 2878

FICHAS DEL INVENTARIO DE PIES ARBÓREOS Y ARBUSTIVOS

Arbusto

Nº de ficha 2879
 Tipo de elemento: Agrupación de arbustos
 Especie: *Crataegus monogyna*
 Altura (m): 2,5
 Diámetro medio (m): 2

Especies acompañantes: No

Estado fitosanitario: Bueno

Localización (*): X: 443862
 Y: 4488150
* Localización aproximada, coordenadas UTM (huso 30 N ETRS 1989)

Grado de recubrimiento: 75-100
 Superficie (m²): 145



Observaciones:

LEYENDA DEL PLAN PARCIAL:

- DPH Arroyo Valdelacasa
- RU
- RCL
- RCP
- RCPPL
- RCM
- TC
- AT M Valdelatas
- ZV, Parque Central
- ZV, Parques y Jardines
- SUI
- Equipamientos privado
- EQ
- Red Viaria
- RV, Áreas de acompañamiento



Plano de detalle 2
 SITUACIÓN SOBRE ORTOFOTOGRAFÍA DEL ELEMENTO



- LEYENDA GENERAL**
- Extensión del plano de detalle 1
 - Extensión del plano de detalle 2
 - Límite del sector S-1
 - Agrupación de arbustos

Plano de situación ficha 2879

FICHAS DEL INVENTARIO DE PIES ARBÓREOS Y ARBUSTIVOS

Árbol

Nº de ficha 2880
 Tipo de elemento: Árbol individual
 Especie: *Quercus ilex*
 Altura (m): 1,5
 Perímetro (cm): 22
 Altura de la 1ª rama (m): 0.2
 Diámetro de copa (m): 2

Localización (*): X: 443026
 Y: 4488149
* Localización aproximada, coordenadas UTM (huso 30 N ETRS 1989)

Edad relativa: Joven

Estado fitosanitario: Bueno
 Madera vista: No Copa terciada: No
 Huecos: No Ramas secas: No
 Inclinación: No Daños estructurales: No

Plagas o enfermedades No

Observaciones:



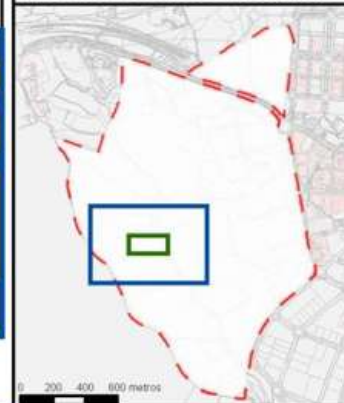
LEYENDA DEL PLAN PARCIAL:

-  DPH Arroyo Valdelacasa
-  RU
-  RCL
-  RCP
-  RCPPL
-  RCM
-  TC
-  AT M Valdelatas
-  ZV, Parque Central
-  ZV, Parques y Jardines
-  SUI
-  Equipamientos privado
-  EQ
-  Red Viaria
-  RV, Áreas de acompañamiento

Plano de detalle 1 PLAN PARCIAL DEL SECTOR S-1



SECTOR S-1 "LOS CARRILES"



Plano de detalle 2 SITUACIÓN SOBRE ORTOFOTOGRAFÍA DEL ELEMENTO



LEYENDA GENERAL

-  Extensión del plano de detalle 1
-  Extensión del plano de detalle 2
-  Límite del sector S-1
-  Árbol individual

Plano de situación ficha 2880

FICHAS DEL INVENTARIO DE PIES ARBÓREOS Y ARBUSTIVOS

Arbusto

Nº de ficha 2881
 Tipo de elemento: Agrupación de arbustos
 Especie: *Retama sphaerocarpa*
 Altura (m): 4
 Diámetro medio (m): 6

Especies acompañantes: No

Estado fitosanitario: Bueno

Localización (*): X: 442684
 Y: 4488148
* Localización aproximada, coordenadas UTM (huso 30 N ETRS 1989)

Grado de recubrimiento: 0-25
 Superficie (m²): 2030



Observaciones:

LEYENDA DEL PLAN PARCIAL:

- DPH Arroyo Valdelacasa
- RU
- RCL
- RCP
- RCPPL
- RCM
- TC
- AT M Valdelatas
- ZV, Parque Central
- ZV, Parques y Jardines
- SUI
- Equipamientos privado
- EQ
- Red Viaria
- RV, Áreas de acompañamiento

Plano de detalle 1 PLAN PARCIAL DEL SECTOR S-1



SECTOR S-1 "LOS CARRILES"



Plano de detalle 2 SITUACIÓN SOBRE ORTOFOTOGRAFÍA DEL ELEMENTO



LEYENDA GENERAL

- Extensión del plano de detalle 1
- Extensión del plano de detalle 2
- Límite del sector S-1
- Agrupación de arbustos



Plano de situación ficha 2881

FICHAS DEL INVENTARIO DE PIES ARBÓREOS Y ARBUSTIVOS

Arbusto

Nº de ficha 2882
 Tipo de elemento: Agrupación de arbustos
 Especie: *Retama sphaerocarpa*
 Altura (m): 3
 Diámetro medio (m): 3,5
 Especies acompañantes: Rosa canina

Estado fitosanitario: Bueno

Localización (*): X: 443989
 Y: 4488148
* Localización aproximada, coordenadas UTM (huso 30 N ETRS 1989)

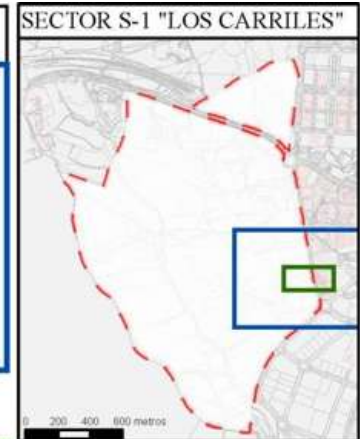
Grado de recubrimiento: 50-75
 Superficie (m²): 398



Observaciones:

LEYENDA DEL PLAN PARCIAL:

- DPH Arroyo Valdelacasa
- RU
- RCL
- RCP
- RCPPL
- RCM
- TC
- AT M Valdelatas
- ZV, Parque Central
- ZV, Parques y Jardines
- SUI
- Equipamientos privado
- EQ
- Red Viaria
- RV, Áreas de acompañamiento



Plano de detalle 2
 SITUACIÓN SOBRE ORTOFOTOGRAFÍA DEL ELEMENTO



FICHAS DEL INVENTARIO DE PIES ARBÓREOS Y ARBUSTIVOS

Arbusto

Nº de ficha 2883
 Tipo de elemento: Arbusto individual
 Especie: *Quercus ilex*
 Altura (m): 1,5
 Diámetro (m): 1,5

Localización (*): X: 443857
 Y: 4488148
* Localización aproximada, coordenadas UTM (huso 30 N ETRS 1989)

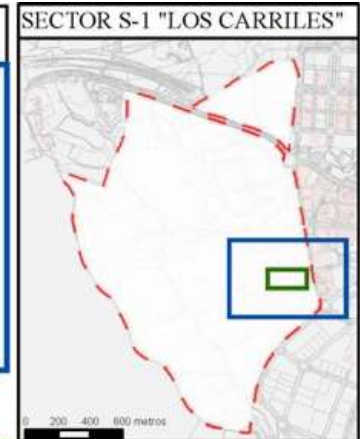
Estado fitosanitario: Bueno



Observaciones:

LEYENDA DEL PLAN PARCIAL:

- DPH Arroyo Valdelacasa
- RU
- RCL
- RCP
- RCPPL
- RCM
- TC
- AT M Valdelatas
- ZV, Parque Central
- ZV, Parques y Jardines
- SUI
- Equipamientos privado
- EQ
- Red Viaria
- RV, Áreas de acompañamiento



Plano de detalle 2
 SITUACIÓN SOBRE ORTOFOTOGRAFÍA DEL ELEMENTO



- LEYENDA GENERAL**
- Extensión del plano de detalle 1
 - Extensión del plano de detalle 2
 - Límite del sector S-1
 - Árbol individual

Plano de situación ficha 2883

FICHAS DEL INVENTARIO DE PIES ARBÓREOS Y ARBUSTIVOS

Arbusto

Nº de ficha 2884
 Tipo de elemento: Agrupaciones tupidas y setos
 Especie: *Rubus ulmifolius*
 Altura (m): 2
 Ancho (m): 3
 Especies acompañantes: No

Localización (*): X: 443139
 Y: 4488148
* Localización aproximada, coordenadas UTM (huso 30 N ETRS 1989)

Superficie (m²): 34

Estado fitosanitario: Bueno



Observaciones:

LEYENDA DEL PLAN PARCIAL:

- DPH Arroyo Valdelacasa
- RU
- RCL
- RCP
- RCPPL
- RCM
- TC
- AT M Valdelatas
- ZV, Parque Central
- ZV, Parques y Jardines
- SUI
- Equipamientos privado
- EQ
- Red Viaria
- RV, Áreas de acompañamiento



**Plano de detalle 2
 SITUACIÓN SOBRE ORTOFOTOGRAFÍA DEL ELEMENTO**



LEYENDA GENERAL

- Extensión del plano de detalle 1
- Extensión del plano de detalle 2
- Límite del sector S-1
- Agrupación de arbustos

Plano de situación ficha 2884

FICHAS DEL INVENTARIO DE PIES ARBÓREOS Y ARBUSTIVOS

Arbusto

Nº de ficha 2885
 Tipo de elemento: Arbusto individual
 Especie: *Retama sphaerocarpa*
 Altura (m): 3
 Diámetro (m): 2,5

Localización (*): X: 443079
 Y: 4488146
* Localización aproximada, coordenadas UTM (huso 30 N ETRS 1989)

Estado fitosanitario: Bueno



Observaciones:

LEYENDA DEL PLAN PARCIAL:

- DPH Arroyo Valdelacasa
- RU
- RCL
- RCP
- RCPPL
- RCM
- TC
- AT M Valdelatas
- ZV, Parque Central
- ZV, Parques y Jardines
- SUI
- Equipamientos privado
- EQ
- Red Viaria
- RV, Áreas de acompañamiento



Plano de detalle 2
 SITUACIÓN SOBRE ORTOFOTOGRAFÍA DEL ELEMENTO



FICHAS DEL INVENTARIO DE PIES ARBÓREOS Y ARBUSTIVOS

Arbusto

Nº de ficha 2886
 Tipo de elemento: Arbusto individual
 Especie: *Retama sphaerocarpa*
 Altura (m): 1,5
 Diámetro (m): 1,5

Localización (*): X: 443657
 Y: 4488144
* Localización aproximada, coordenadas UTM (huso 30 N ETRS 1989)

Estado fitosanitario: Bueno



Observaciones:

LEYENDA DEL PLAN PARCIAL:

- DPH Arroyo Valdelacasa
- RU
- RCL
- RCP
- RCPPL
- RCM
- TC
- AT M Valdelatas
- ZV, Parque Central
- ZV, Parques y Jardines
- SUI
- Equipamientos privado
- EQ
- Red Viaria
- RV, Áreas de acompañamiento



Plano de detalle 2
SITUACIÓN SOBRE ORTOFOTOGRAFÍA DEL ELEMENTO



LEYENDA GENERAL

- Extensión del plano de detalle 1
- Extensión del plano de detalle 2
- Límite del sector S-1
- Árbol individual



Plano de situación ficha 2886

FICHAS DEL INVENTARIO DE PIES ARBÓREOS Y ARBUSTIVOS

Árbol

Nº de ficha 2887
 Tipo de elemento: Árbol individual
 Especie: *Quercus ilex*
 Altura (m): 3,5
 Perímetro (cm): 54
 Altura de la 1ª rama (m): 0.1
 Diámetro de copa (m): 2.5

Localización (*): X: 442683
 Y: 4488143
* Localización aproximada, coordenadas UTM (huso 30 N ETRS 1989)

Edad relativa: Joven

Estado fitosanitario: Bueno

Madera vista: No Copa terciada: No
 Huecos: No Ramas secas: No
 Inclinación: No Daños estructurales: No

Plagas o enfermedades No

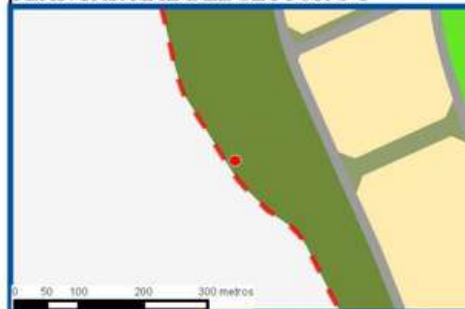


Observaciones:

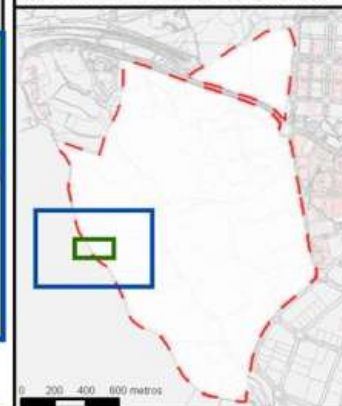
LEYENDA DEL PLAN PARCIAL:

- DPH Arroyo Valdelacasa
- RU
- RCL
- RCP
- RCPPL
- RCM
- TC
- AT M Valdelatas
- ZV, Parque Central
- ZV, Parques y Jardines
- SUI
- Equipamientos privado
- EQ
- Red Viaria
- RV, Áreas de acompañamiento

Plano de detalle 1 PLAN PARCIAL DEL SECTOR S-1



SECTOR S-1 "LOS CARRILES"



Plano de detalle 2 SITUACIÓN SOBRE ORTOFOTOGRAFÍA DEL ELEMENTO



LEYENDA GENERAL

- Extensión del plano de detalle 1
- Extensión del plano de detalle 2
- Límite del sector S-1
- Árbol individual



Plano de situación ficha 2887

FICHAS DEL INVENTARIO DE PIES ARBÓREOS Y ARBUSTIVOS

Arbusto

Nº de ficha 2888
 Tipo de elemento: Agrupaciones tupidas y setos
 Especie: *Rubus ulmifolius*
 Altura (m): 2
 Ancho (m): 4
 Especies acompañantes: No

Localización (*): X: 443154
 Y: 4488143
* Localización aproximada, coordenadas UTM (huso 30 N ETRS 1989)

Superficie (m²): 143

Estado fitosanitario: Bueno



Observaciones:

LEYENDA DEL PLAN PARCIAL:

- DPH Arroyo Valdelacasa
- RU
- RCL
- RCP
- RCPPL
- RCM
- TC
- AT M Valdelatas
- ZV, Parque Central
- ZV, Parques y Jardines
- SUI
- Equipamientos privado
- EQ
- Red Viaria
- RV, Áreas de acompañamiento



Plano de detalle 2
 SITUACIÓN SOBRE ORTOFOTOGRAFÍA DEL ELEMENTO



LEYENDA GENERAL

- Extensión del plano de detalle 1
- Extensión del plano de detalle 2
- Límite del sector S-1
- Agrupación de arbustos

Plano de situación ficha 2888

FICHAS DEL INVENTARIO DE PIES ARBÓREOS Y ARBUSTIVOS

Arbusto

Nº de ficha 2889
 Tipo de elemento: Agrupación de arbustos
 Especie: *Retama sphaerocarpa*
 Altura (m): 4
 Diámetro medio (m): 4,5
 Especies acompañantes: No

Estado fitosanitario: Bueno

Localización (*): X: 443693

* Localización aproximada, coordenadas UTM (huso 30 N ETRS 1989) Y: 4488142

Grado de recubrimiento: 25-50

Superficie (m²): 696



Observaciones:

LEYENDA DEL PLAN PARCIAL:

-  DPH Arroyo Valdelacasa
-  RU
-  RCL
-  RCP
-  RCPPL
-  RCM
-  TC
-  AT M Valdelatas
-  ZV, Parque Central
-  ZV, Parques y Jardines
-  SUI
-  Equipamientos privado
-  EQ
-  Red Viaria
-  RV, Áreas de acompañamiento

Plano de detalle 1 PLAN PARCIAL DEL SECTOR S-1



SECTOR S-1 "LOS CARRILES"



Plano de detalle 2 SITUACIÓN SOBRE ORTOFOTOGRAFÍA DEL ELEMENTO



LEYENDA GENERAL

-  Extensión del plano de detalle 1
-  Extensión del plano de detalle 2
-  Límite del sector S-1
-  Agrupación de arbustos



Plano de situación ficha 2889

FICHAS DEL INVENTARIO DE PIES ARBÓREOS Y ARBUSTIVOS

Arbusto

Nº de ficha 2890
 Tipo de elemento: Arbusto individual
 Especie: *Quercus ilex*
 Altura (m): 1,5
 Diámetro (m): 1,5

Localización (*): X: 442709
 Y: 4488142
* Localización aproximada, coordenadas UTM (huso 30 N ETRS 1989)

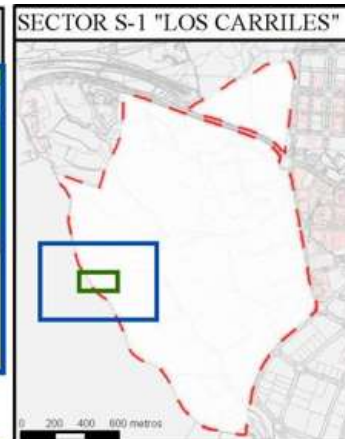
Estado fitosanitario: Bueno



Observaciones:

LEYENDA DEL PLAN PARCIAL:

- DPH Arroyo Valdelacasa
- RU
- RCL
- RCP
- RCPPL
- RCM
- TC
- AT M Valdelatas
- ZV, Parque Central
- ZV, Parques y Jardines
- SUI
- Equipamientos privado
- EQ
- Red Viaria
- RV, Áreas de acompañamiento

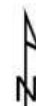


Plano de detalle 2 SITUACIÓN SOBRE ORTOFOTOGRAFÍA DEL ELEMENTO



LEYENDA GENERAL

- Extensión del plano de detalle 1
- Extensión del plano de detalle 2
- Límite del sector S-1
- Árbol individual



Plano de situación ficha 2890

FICHAS DEL INVENTARIO DE PIES ARBÓREOS Y ARBUSTIVOS

Arbusto

Nº de ficha 2891
 Tipo de elemento: Arbusto individual
 Especie: *Crataegus monogyna*
 Altura (m): 4
 Diámetro (m): 2,5

Localización (*): X: 443150
 Y: 4488141
* Localización aproximada, coordenadas UTM (huso 30 N ETRS 1989)

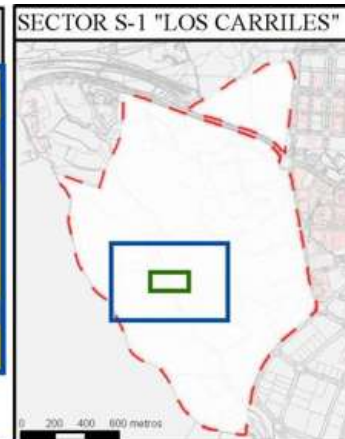
Estado fitosanitario: Bueno



Observaciones:

LEYENDA DEL PLAN PARCIAL:

- DPH Arroyo Valdelacasa
- RU
- RCL
- RCP
- RCPPL
- RCM
- TC
- AT M Valdelatas
- ZV, Parque Central
- ZV, Parques y Jardines
- SUI
- Equipamientos privado
- EQ
- Red Viaria
- RV, Áreas de acompañamiento



Plano de detalle 2
 SITUACIÓN SOBRE ORTOFOTOGRAFÍA DEL ELEMENTO



LEYENDA GENERAL

- Extensión del plano de detalle 1
- Extensión del plano de detalle 2
- Límite del sector S-1
- Árbol individual



Plano de situación ficha 2891

FICHAS DEL INVENTARIO DE PIES ARBÓREOS Y ARBUSTIVOS

Arbusto

Nº de ficha 2892
 Tipo de elemento: Agrupación de arbustos
 Especie: *Retama sphaerocarpa*
 Altura (m): 3,5
 Diámetro medio (m): 4,5

Especies acompañantes: No

Estado fitosanitario: Bueno

Localización (*): X: 443947
 Y: 4488140
* Localización aproximada, coordenadas UTM (huso 30 N ETRS 1989)

Grado de recubrimiento: 50-75

Superficie (m²): 397



Observaciones:

LEYENDA DEL PLAN PARCIAL:

-  DPH Arroyo Valdelacasa
-  RU
-  RCL
-  RCP
-  RCPPL
-  RCM
-  TC
-  AT M Valdelatas
-  ZV, Parque Central
-  ZV, Parques y Jardines
-  SUI
-  Equipamientos privado
-  EQ
-  Red Viaria
-  RV, Áreas de acompañamiento

Plano de detalle 1 PLAN PARCIAL DEL SECTOR S-1



SECTOR S-1 "LOS CARRILES"



Plano de detalle 2 SITUACIÓN SOBRE ORTOFOTOGRAFÍA DEL ELEMENTO



LEYENDA GENERAL

-  Extensión del plano de detalle 1
-  Extensión del plano de detalle 2
-  Límite del sector S-1
-  Agrupación de arbustos

Plano de situación ficha 2892

FICHAS DEL INVENTARIO DE PIES ARBÓREOS Y ARBUSTIVOS

Árbol

Nº de ficha 2893
 Tipo de elemento: Agrupación de brotes de cepa
 Especie: *Quercus ilex*
 Altura media (m): 7
 Perímetro medio (cm): 60
 Altura de la 1ª rama (m): 1
 Diámetro de copa medio (8

Localización (*): X: 443805
 Y: 4488139
* Localización aproximada, coordenadas UTM (huso 30 N ETRS 1989)

Edad relativa: Joven

Estado fitosanitario:

Bueno

Madera vista: No Copa terciada: No
 Huecos: No Ramas secas: No
 Inclinación: No Daños estructurales: No

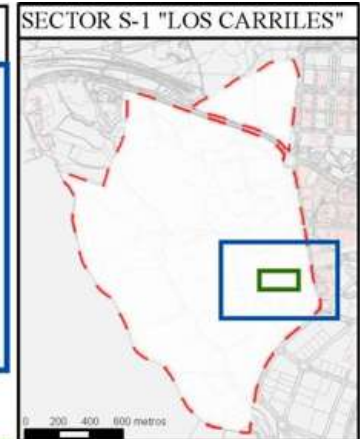
Plagas o enfermedades No



Observaciones:

LEYENDA DEL PLAN PARCIAL:

- DPH Arroyo Valdelacasa
- RU
- RCL
- RCP
- RCPPL
- RCM
- TC
- AT M Valdelatas
- ZV, Parque Central
- ZV, Parques y Jardines
- SUI
- Equipamientos privado
- EQ
- Red Viaria
- RV, Áreas de acompañamiento



Plano de detalle 2
 SITUACIÓN SOBRE ORTOFOTOGRAFÍA DEL ELEMENTO



LEYENDA GENERAL

- Extensión del plano de detalle 1
- Extensión del plano de detalle 2
- Límite del sector S-1
- Árbol individual



Plano de situación ficha 2893

FICHAS DEL INVENTARIO DE PIES ARBÓREOS Y ARBUSTIVOS

Arbusto

Nº de ficha 2894
 Tipo de elemento: Arbusto individual
 Especie: *Quercus ilex*
 Altura (m): 2,5
 Diámetro (m): 1,5

Localización (*): X: 442672
 Y: 4488139
* Localización aproximada, coordenadas UTM (huso 30 N ETRS 1989)

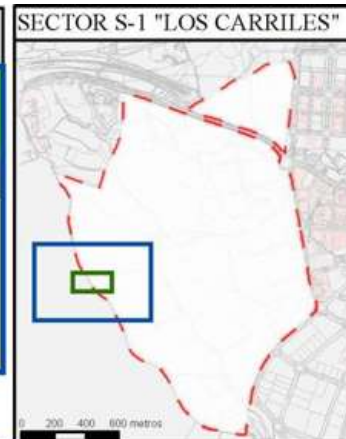
Estado fitosanitario: Bueno



Observaciones:

LEYENDA DEL PLAN PARCIAL:

- DPH Arroyo Valdelacasa
- RU
- RCL
- RCP
- RCPPL
- RCM
- TC
- AT M Valdelatas
- ZV, Parque Central
- ZV, Parques y Jardines
- SUI
- Equipamientos privado
- EQ
- Red Viaria
- RV, Áreas de acompañamiento



Plano de detalle 2
SITUACIÓN SOBRE ORTOFOTOGRAFÍA DEL ELEMENTO



FICHAS DEL INVENTARIO DE PIES ARBÓREOS Y ARBUSTIVOS

Árbol

Nº de ficha 2895
 Tipo de elemento: Árbol individual
 Especie: *Quercus ilex*
 Altura (m): 3
 Perímetro (cm): 35
 Altura de la 1ª rama (m): 0.5
 Diámetro de copa (m): 2

Localización (*): X: 442673
 Y: 4488136
* Localización aproximada, coordenadas UTM (huso 30 N ETRS 1989)

Edad relativa: Joven

Estado fitosanitario: Bueno
 Madera vista: No Copa terciada: No
 Huecos: No Ramas secas: No
 Inclinación: No Daños estructurales: No

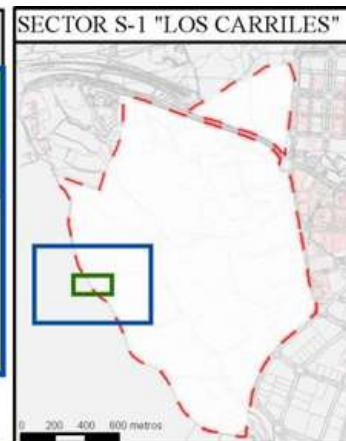
Plagas o enfermedades No



Observaciones:

LEYENDA DEL PLAN PARCIAL:

- DPH Arroyo Valdelacasa
- RU
- RCL
- RCP
- RCPPL
- RCM
- TC
- AT M Valdelatas
- ZV, Parque Central
- ZV, Parques y Jardines
- SUI
- Equipamientos privado
- EQ
- Red Viaria
- RV, Áreas de acompañamiento



Plano de detalle 2 SITUACIÓN SOBRE ORTOFOTOGRAFÍA DEL ELEMENTO



LEYENDA GENERAL

- Extensión del plano de detalle 1
- Extensión del plano de detalle 2
- Límite del sector S-1
- Árbol individual

Plano de situación ficha 2895

FICHAS DEL INVENTARIO DE PIES ARBÓREOS Y ARBUSTIVOS

Árbol

Nº de ficha 2896
 Tipo de elemento: Árbol individual
 Especie: *Quercus ilex*
 Altura (m): 2
 Perímetro (cm): 22
 Altura de la 1ª rama (m): 0.2
 Diámetro de copa (m): 1.5

Localización (*): X: 442876
 Y: 4488134
* Localización aproximada, coordenadas UTM (huso 30 N ETRS 1989)

Edad relativa: Joven

Estado fitosanitario: Bueno
 Madera vista: No Copa terciada: No
 Huecos: No Ramas secas: No
 Inclinación: No Daños estructurales: No

Plagas o enfermedades No

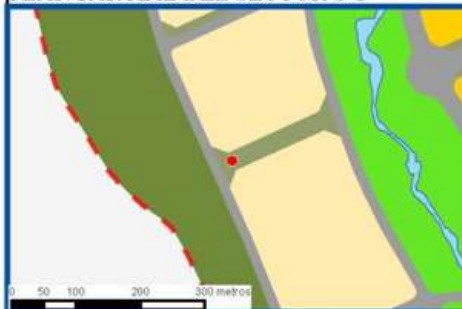


Observaciones:

LEYENDA DEL PLAN PARCIAL:

- DPH Arroyo Valdelacasa
- RU
- RCL
- RCP
- RCPPL
- RCM
- TC
- AT M Valdelatas
- ZV, Parque Central
- ZV, Parques y Jardines
- SUI
- Equipamientos privado
- EQ
- Red Viaria
- RV, Áreas de acompañamiento

Plano de detalle 1 PLAN PARCIAL DEL SECTOR S-1



SECTOR S-1 "LOS CARRILES"



Plano de detalle 2 SITUACIÓN SOBRE ORTOFOTOGRAFÍA DEL ELEMENTO



LEYENDA GENERAL

- Extensión del plano de detalle 1
- Extensión del plano de detalle 2
- Límite del sector S-1
- Árbol individual

Plano de situación ficha 2896

FICHAS DEL INVENTARIO DE PIES ARBÓREOS Y ARBUSTIVOS

Arbusto

Nº de ficha 2897
 Tipo de elemento: Arbusto individual
 Especie: *Quercus ilex*
 Altura (m): 3,5
 Diámetro (m): 3

Localización (*): X: 443803
 Y: 4488134
* Localización aproximada, coordenadas UTM (huso 30 N ETRS 1989)

Estado fitosanitario: Bueno



Observaciones:

LEYENDA DEL PLAN PARCIAL:

- DPH Arroyo Valdelacasa
- RU
- RCL
- RCP
- RCPPL
- RCM
- TC
- AT M Valdelatas
- ZV, Parque Central
- ZV, Parques y Jardines
- SUI
- Equipamientos privado
- EQ
- Red Viaria
- RV, Áreas de acompañamiento



Plano de detalle 2 SITUACIÓN SOBRE ORTOFOTOGRAFÍA DEL ELEMENTO



LEYENDA GENERAL

- Extensión del plano de detalle 1
- Extensión del plano de detalle 2
- Límite del sector S-1
- Árbol individual

Plano de situación ficha 2897

FICHAS DEL INVENTARIO DE PIES ARBÓREOS Y ARBUSTIVOS

Arbusto

Nº de ficha 2898
 Tipo de elemento: Arbusto individual
 Especie: *Retama sphaerocarpa*
 Altura (m): 2
 Diámetro (m): 2

Localización (*): X: 442863
 Y: 4488131
* Localización aproximada, coordenadas UTM (huso 30 N ETRS 1989)

Estado fitosanitario: Bueno



Observaciones:

LEYENDA DEL PLAN PARCIAL:

- DPH Arroyo Valdelacasa
- RU
- RCL
- RCP
- RCPPL
- RCM
- TC
- AT M Valdelatas
- ZV, Parque Central
- ZV, Parques y Jardines
- SUI
- Equipamientos privado
- EQ
- Red Viaria
- RV, Áreas de acompañamiento



**Plano de detalle 2
 SITUACIÓN SOBRE ORTOFOTOGRAFÍA DEL ELEMENTO**



LEYENDA GENERAL

- Extensión del plano de detalle 1
- Extensión del plano de detalle 2
- Límite del sector S-1
- Árbol individual



Plano de situación ficha 2898

FICHAS DEL INVENTARIO DE PIES ARBÓREOS Y ARBUSTIVOS

Arbusto

Nº de ficha 2899
 Tipo de elemento: Agrupación de arbustos
 Especie: *Crataegus monogyna*
 Altura (m): 3,5
 Diámetro medio (m): 2,5

Especies acompañantes: No

Estado fitosanitario: Bueno

Localización (*): X: 443155
 Y: 4488131
* Localización aproximada, coordenadas UTM (huso 30 N ETRS 1989)

Grado de recubrimiento: 75-100
 Superficie (m²): 30



Observaciones:

LEYENDA DEL PLAN PARCIAL:

- DPH Arroyo Valdelacasa
- RU
- RCL
- RCP
- RCPPL
- RCM
- TC
- AT M Valdelatas
- ZV, Parque Central
- ZV, Parques y Jardines
- SUI
- Equipamientos privado
- EQ
- Red Viaria
- RV, Áreas de acompañamiento



Plano de detalle 2
 SITUACIÓN SOBRE ORTOFOTOGRAFÍA DEL ELEMENTO



LEYENDA GENERAL

- Extensión del plano de detalle 1
- Extensión del plano de detalle 2
- Límite del sector S-1
- Agrupación de arbustos



Plano de situación ficha 2899

FICHAS DEL INVENTARIO DE PIES ARBÓREOS Y ARBUSTIVOS

Arbusto

Nº de ficha 2900
 Tipo de elemento: Arbusto individual
 Especie: *Rosa canina*
 Altura (m): 2,5
 Diámetro (m): 2,5

Localización (*): X: 443076
 Y: 4488131
* Localización aproximada, coordenadas UTM (huso 30 N ETRS 1989)

Estado fitosanitario: Bueno




Observaciones:

LEYENDA DEL PLAN PARCIAL:

- DPH Arroyo Valdelacasa
- RU
- RCL
- RCP
- RCPPL
- RCM
- TC
- AT M Valdelatas
- ZV, Parque Central
- ZV, Parques y Jardines
- SUI
- Equipamientos privado
- EQ
- Red Viaria
- RV, Áreas de acompañamiento



Plano de detalle 2
 SITUACIÓN SOBRE ORTOFOTOGRAFÍA DEL ELEMENTO



FICHAS DEL INVENTARIO DE PIES ARBÓREOS Y ARBUSTIVOS

Arbusto

Nº de ficha 2901
 Tipo de elemento: Arbusto individual
 Especie: *Rosa canina*
 Altura (m): 1,5
 Diámetro (m): 3

Localización (*): X: 443779
 Y: 4488130
* Localización aproximada, coordenadas UTM (huso 30 N ETRS 1989)

Estado fitosanitario: Bueno




Observaciones:

LEYENDA DEL PLAN PARCIAL:

- DPH Arroyo Valdelacasa
- RU
- RCL
- RCP
- RCPPL
- RCM
- TC
- AT M Valdelatas
- ZV, Parque Central
- ZV, Parques y Jardines
- SUI
- Equipamientos privado
- EQ
- Red Viaria
- RV, Áreas de acompañamiento



Plano de detalle 2
SITUACIÓN SOBRE ORTOFOTOGRAFÍA DEL ELEMENTO



Plano de situación ficha 2901

FICHAS DEL INVENTARIO DE PIES ARBÓREOS Y ARBUSTIVOS

Arbusto

Nº de ficha 2902
 Tipo de elemento: Arbusto individual
 Especie: *Salix sp.*
 Altura (m): 4,5
 Diámetro (m): 6

Localización (*):	X: 443763
* Localización aproximada, coordenadas UTM (huso 30 N ETRS 1989)	Y: 4488130

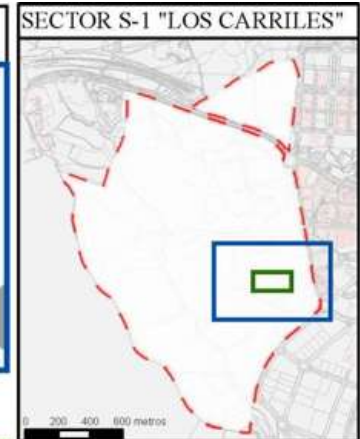
Estado fitosanitario: Bueno



Observaciones:

LEYENDA DEL PLAN PARCIAL:

- DPH Arroyo Valdelacasa
- RU
- RCL
- RCP
- RCPPL
- RCM
- TC
- AT M Valdelatas
- ZV, Parque Central
- ZV, Parques y Jardines
- SUI
- Equipamientos privado
- EQ
- Red Viaria
- RV, Áreas de acompañamiento



Plano de detalle 2 SITUACIÓN SOBRE ORTOFOTOGRAFÍA DEL ELEMENTO



LEYENDA GENERAL

- Extensión del plano de detalle 1
- Extensión del plano de detalle 2
- Límite del sector S-1
- Árbol individual

Plano de situación ficha 2902

FICHAS DEL INVENTARIO DE PIES ARBÓREOS Y ARBUSTIVOS

Arbusto

Nº de ficha 2903
 Tipo de elemento: Agrupación de arbustos
 Especie: *Retama sphaerocarpa*
 Altura (m): 3
 Diámetro medio (m): 3,5
 Especies acompañantes: No

Localización (*): X: 442966
 Y: 4488129
* Localización aproximada, coordenadas UTM (huso 30 N ETRS 1989)

Grado de recubrimiento: 0-25
 Superficie (m²): 411

Estado fitosanitario: Bueno



Observaciones:

LEYENDA DEL PLAN PARCIAL:

- DPH Arroyo Valdelacasa
- RU
- RCL
- RCP
- RCPPL
- RCM
- TC
- AT M Valdelatas
- ZV, Parque Central
- ZV, Parques y Jardines
- SUI
- Equipamientos privado
- EQ
- Red Viaria
- RV, Áreas de acompañamiento



Plano de detalle 2 SITUACIÓN SOBRE ORTOFOTOGRAFÍA DEL ELEMENTO



- LEYENDA GENERAL**
- Extensión del plano de detalle 1
 - Extensión del plano de detalle 2
 - Límite del sector S-1
 - Agrupación de arbustos

Plano de situación ficha 2903

FICHAS DEL INVENTARIO DE PIES ARBÓREOS Y ARBUSTIVOS

Arbusto

Nº de ficha 2904
 Tipo de elemento: Agrupación de arbustos
 Especie: *Retama sphaerocarpa*
 Altura (m): 2,5
 Diámetro medio (m): 3

Especies acompañantes: *Quercus ilex*

Estado fitosanitario: Bueno

Localización (*): X: 442910
 Y: 4488128
* Localización aproximada, coordenadas UTM (huso 30 N ETRS 1989)

Grado de recubrimiento: 25-50

Superficie (m²): 855



Observaciones:

LEYENDA DEL PLAN PARCIAL:

-  DPH Arroyo Valdelacasa
-  RU
-  RCL
-  RCP
-  RCPPL
-  RCM
-  TC
-  AT M Valdelatas
-  ZV, Parque Central
-  ZV, Parques y Jardines
-  SUI
-  Equipamientos privado
-  EQ
-  Red Viaria
-  RV, Áreas de acompañamiento

Plano de detalle 1 PLAN PARCIAL DEL SECTOR S-1



SECTOR S-1 "LOS CARRILES"



Plano de detalle 2 SITUACIÓN SOBRE ORTOFOTOGRAFÍA DEL ELEMENTO



LEYENDA GENERAL

-  Extensión del plano de detalle 1
-  Extensión del plano de detalle 2
-  Límite del sector S-1
-  Agrupación de arbustos



Plano de situación ficha 2904

FICHAS DEL INVENTARIO DE PIES ARBÓREOS Y ARBUSTIVOS

Arbusto

Nº de ficha 2905
 Tipo de elemento: Arbusto individual
 Especie: *Retama sphaerocarpa*
 Altura (m): 3,5
 Diámetro (m): 4

Localización (*):	X: 443564
* Localización aproximada, coordenadas UTM (huso 30 N ETRS 1989)	Y: 4488127

Estado fitosanitario: Bueno



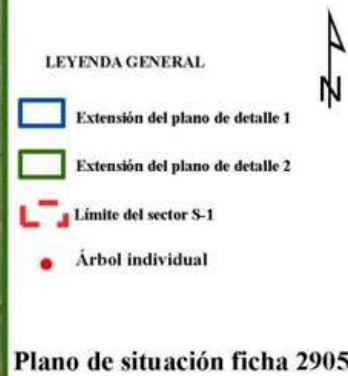
Observaciones:

LEYENDA DEL PLAN PARCIAL:

- DPH Arroyo Valdelacasa
- RU
- RCL
- RCP
- RCPPL
- RCM
- TC
- AT M Valdelatas
- ZV, Parque Central
- ZV, Parques y Jardines
- SUI
- Equipamientos privado
- EQ
- Red Viaria
- RV, Áreas de acompañamiento



Plano de detalle 2 SITUACIÓN SOBRE ORTOFOTOGRAFÍA DEL ELEMENTO



Plano de situación ficha 2905

FICHAS DEL INVENTARIO DE PIES ARBÓREOS Y ARBUSTIVOS

Árbol

Nº de ficha 2906
 Tipo de elemento: Árbol individual
 Especie: *Quercus ilex*
 Altura (m): 2
 Perímetro (cm): 22
 Altura de la 1ª rama (m): 0.1
 Diámetro de copa (m): 1.5

Localización (*): X: 442882
 Y: 4488127
* Localización aproximada, coordenadas UTM (huso 30 N ETRS 1989)

Edad relativa: Joven

Estado fitosanitario: Bueno
 Madera vista: No Copa terciada: No
 Huecos: No Ramas secas: No
 Inclinación: No Daños estructurales: No

Plagas o enfermedades No

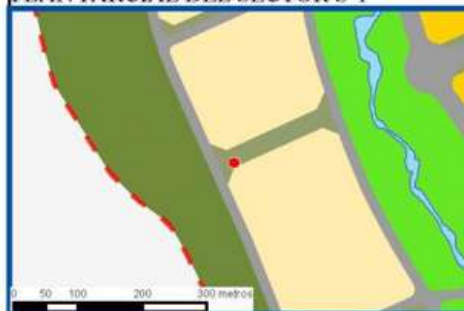


Observaciones:

LEYENDA DEL PLAN PARCIAL:

- DPH Arroyo Valdelacasa
- RU
- RCL
- RCP
- RCPPL
- RCM
- TC
- AT M Valdelatas
- ZV, Parque Central
- ZV, Parques y Jardines
- SUI
- Equipamientos privado
- EQ
- Red Viaria
- RV, Áreas de acompañamiento

Plano de detalle 1 PLAN PARCIAL DEL SECTOR S-1



SECTOR S-1 "LOS CARRILES"



Plano de detalle 2 SITUACIÓN SOBRE ORTOFOTOGRAFÍA DEL ELEMENTO



LEYENDA GENERAL

- Extensión del plano de detalle 1
- Extensión del plano de detalle 2
- Límite del sector S-1
- Árbol individual



Plano de situación ficha 2906

FICHAS DEL INVENTARIO DE PIES ARBÓREOS Y ARBUSTIVOS

Árbol

Nº de ficha 2907
 Tipo de elemento: Árbol individual
 Especie: *Prunus dulcis*
 Altura (m): 3
 Perímetro (cm): 24
 Altura de la 1ª rama (m): 0.7
 Diámetro de copa (m): 1.5

Localización (*): X: 443526
 Y: 4488126
* Localización aproximada, coordenadas UTM (huso 30 N ETRS 1989)

Edad relativa: Joven

Estado fitosanitario: Bueno
 Madera vista: No Copa terciada: No
 Huecos: No Ramas secas: No
 Inclinación: No Daños estructurales: No

Plagas o enfermedades No



Observaciones:

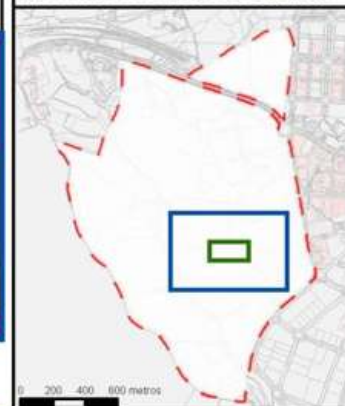
LEYENDA DEL PLAN PARCIAL:

-  DPH Arroyo Valdelacasa
-  RU
-  RCL
-  RCP
-  RCPPL
-  RCM
-  TC
-  AT M Valdelatas
-  ZV, Parque Central
-  ZV, Parques y Jardines
-  SUI
-  Equipamientos privado
-  EQ
-  Red Viaria
-  RV, Áreas de acompañamiento

Plano de detalle 1 PLAN PARCIAL DEL SECTOR S-1



SECTOR S-1 "LOS CARRILES"



Plano de detalle 2 SITUACIÓN SOBRE ORTOFOTOGRAFÍA DEL ELEMENTO



LEYENDA GENERAL

-  Extensión del plano de detalle 1
-  Extensión del plano de detalle 2
-  Límite del sector S-1
-  Árbol individual



Plano de situación ficha 2907

FICHAS DEL INVENTARIO DE PIES ARBÓREOS Y ARBUSTIVOS

Árbol

Nº de ficha 2908
 Tipo de elemento: Árbol individual
 Especie: *Quercus ilex*
 Altura (m): 3,5
 Perímetro (cm): 48
 Altura de la 1ª rama (m): 0.2
 Diámetro de copa (m): 2.5

Localización (*): X: 442689
 Y: 4488125
* Localización aproximada, coordenadas UTM (huso 30 N ETRS 1989)

Edad relativa: Joven

Estado fitosanitario: Bueno

Madera vista: No Copa terciada: No
 Huecos: No Ramas secas: No
 Inclinación: No Daños estructurales: No

Plagas o enfermedades No



Observaciones:

LEYENDA DEL PLAN PARCIAL:

- DPH Arroyo Valdelacasa
- RU
- RCL
- RCP
- RCPPL
- RCM
- TC
- AT M Valdelatas
- ZV, Parque Central
- ZV, Parques y Jardines
- SUI
- Equipamientos privado
- EQ
- Red Viaria
- RV, Áreas de acompañamiento



Plano de detalle 2 SITUACIÓN SOBRE ORTOFOTOGRAFÍA DEL ELEMENTO



LEYENDA GENERAL

- Extensión del plano de detalle 1
- Extensión del plano de detalle 2
- Límite del sector S-1
- Árbol individual



Plano de situación ficha 2908

FICHAS DEL INVENTARIO DE PIES ARBÓREOS Y ARBUSTIVOS

Arbusto

Nº de ficha 2909
 Tipo de elemento: Arbusto individual
 Especie: *Quercus ilex*
 Altura (m): 2
 Diámetro (m): 1,5

Localización (*): X: 442731
 Y: 4488124
* Localización aproximada, coordenadas UTM (huso 30 N ETRS 1989)

Estado fitosanitario: Bueno



Observaciones:

LEYENDA DEL PLAN PARCIAL:

- DPH Arroyo Valdelacasa
- RU
- RCL
- RCP
- RCPPL
- RCM
- TC
- AT M Valdelatas
- ZV, Parque Central
- ZV, Parques y Jardines
- SUI
- Equipamientos privado
- EQ
- Red Viaria
- RV, Áreas de acompañamiento



Plano de detalle 2
 SITUACIÓN SOBRE ORTOFOTOGRAFÍA DEL ELEMENTO



FICHAS DEL INVENTARIO DE PIES ARBÓREOS Y ARBUSTIVOS

Arbusto

Nº de ficha 2910
 Tipo de elemento: Agrupación de arbustos
 Especie: *Retama sphaerocarpa*
 Altura (m): 2
 Diámetro medio (m): 2,5

Especies acompañantes: No

Estado fitosanitario: Bueno

Localización (*): X: 442823

* Localización aproximada, coordenadas UTM (huso 30 N ETRS 1989) Y: 4488123

Grado de recubrimiento: 0-25

Superficie (m²): 658



Observaciones:

LEYENDA DEL PLAN PARCIAL:

- DPH Arroyo Valdelacasa
- RU
- RCL
- RCP
- RCPPL
- RCM
- TC
- AT M Valdelatas
- ZV, Parque Central
- ZV, Parques y Jardines
- SUI
- Equipamientos privado
- EQ
- Red Viaria
- RV, Áreas de acompañamiento

Plano de detalle 1 PLAN PARCIAL DEL SECTOR S-1



SECTOR S-1 "LOS CARRILES"



Plano de detalle 2 SITUACIÓN SOBRE ORTOFOTOGRAFÍA DEL ELEMENTO



LEYENDA GENERAL

- Extensión del plano de detalle 1
- Extensión del plano de detalle 2
- Límite del sector S-1
- Agrupación de arbustos

Plano de situación ficha 2910

FICHAS DEL INVENTARIO DE PIES ARBÓREOS Y ARBUSTIVOS

Árbol

Nº de ficha 2911
 Tipo de elemento: Árbol individual
 Especie: *Quercus ilex*
 Altura (m): 3,5
 Perímetro (cm): 46
 Altura de la 1ª rama (m): 0.3
 Diámetro de copa (m): 2.5

Localización (*): X: 442958
 Y: 4488121
* Localización aproximada, coordenadas UTM (huso 30 N ETRS 1989)

Edad relativa: Joven

Estado fitosanitario: Bueno
 Madera vista: No Copa terciada: No
 Huecos: No Ramas secas: No
 Inclinación: No Daños estructurales: No

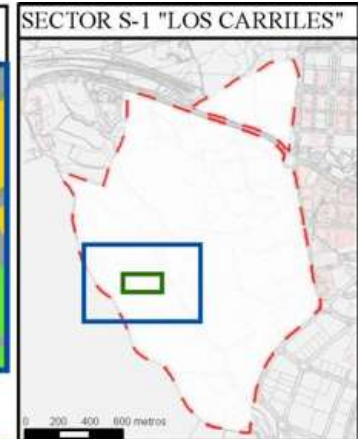
Plagas o enfermedades No



Observaciones:

LEYENDA DEL PLAN PARCIAL:

- DPH Arroyo Valdelacasa
- RU
- RCL
- RCP
- RCPPL
- RCM
- TC
- AT M Valdelatas
- ZV, Parque Central
- ZV, Parques y Jardines
- SUI
- Equipamientos privado
- EQ
- Red Viaria
- RV, Áreas de acompañamiento



Plano de detalle 2
 SITUACIÓN SOBRE ORTOFOTOGRAFÍA DEL ELEMENTO



LEYENDA GENERAL

- Extensión del plano de detalle 1
- Extensión del plano de detalle 2
- Límite del sector S-1
- Árbol individual



Plano de situación ficha 2911

FICHAS DEL INVENTARIO DE PIES ARBÓREOS Y ARBUSTIVOS

Arbusto

Nº de ficha 2912
 Tipo de elemento: Agrupación de arbustos
 Especie: *Retama sphaerocarpa*
 Altura (m): 2,5
 Diámetro medio (m): 3
 Especies acompañantes: No

Localización (*): X: 443527
 Y: 4488121
* Localización aproximada, coordenadas UTM (huso 30 N ETRS 1989)

Grado de recubrimiento: 0-25
 Superficie (m²): 1633

Estado fitosanitario: Bueno



Observaciones:

LEYENDA DEL PLAN PARCIAL:

- DPH Arroyo Valdelacasa
- RU
- RCL
- RCP
- RCPPL
- RCM
- TC
- AT M Valdelatas
- ZV, Parque Central
- ZV, Parques y Jardines
- SUI
- Equipamientos privado
- EQ
- Red Viaria
- RV, Áreas de acompañamiento



Plano de detalle 2
 SITUACIÓN SOBRE ORTOFOTOGRAFÍA DEL ELEMENTO



- LEYENDA GENERAL**
- Extensión del plano de detalle 1
 - Extensión del plano de detalle 2
 - Límite del sector S-1
 - Agrupación de arbustos

Plano de situación ficha 2912

FICHAS DEL INVENTARIO DE PIES ARBÓREOS Y ARBUSTIVOS

Arbusto

Nº de ficha 2913
 Tipo de elemento: Arbusto individual
 Especie: *Retama sphaerocarpa*
 Altura (m): 3
 Diámetro (m): 3

Localización (*): X: 443960
 Y: 4488119
* Localización aproximada, coordenadas UTM (huso 30 N ETRS 1989)

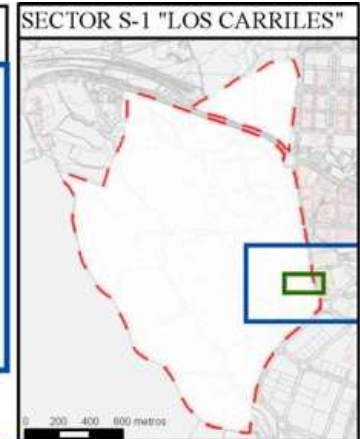
Estado fitosanitario: Bueno



Observaciones:

LEYENDA DEL PLAN PARCIAL:

- DPH Arroyo Valdelacasa
- RU
- RCL
- RCP
- RCPPL
- RCM
- TC
- AT M Valdelatas
- ZV, Parque Central
- ZV, Parques y Jardines
- SUI
- Equipamientos privado
- EQ
- Red Viaria
- RV, Áreas de acompañamiento



Plano de detalle 2
 SITUACIÓN SOBRE ORTOFOTOGRAFÍA DEL ELEMENTO



FICHAS DEL INVENTARIO DE PIES ARBÓREOS Y ARBUSTIVOS

Árbol

Nº de ficha 2914
 Tipo de elemento: Árbol individual
 Especie: *Quercus ilex*
 Altura (m): 2
 Perímetro (cm): 38
 Altura de la 1ª rama (m): 0.2
 Diámetro de copa (m): 2.5

Localización (*): X: 442965
 Y: 4488118
* Localización aproximada, coordenadas UTM (huso 30 N ETRS 1989)

Edad relativa: Joven

Estado fitosanitario: Bueno
 Madera vista: No Copa terciada: No
 Huecos: No Ramas secas: No
 Inclinación: No Daños estructurales: No

Plagas o enfermedades No

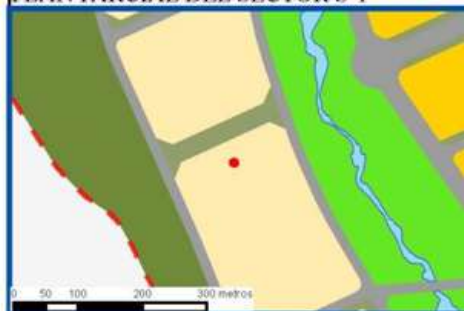


Observaciones:

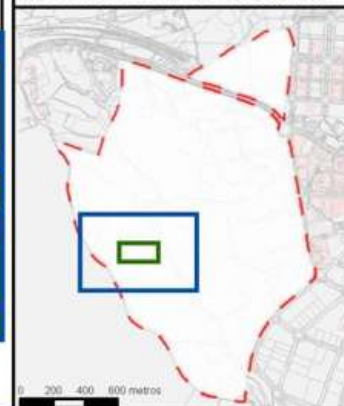
LEYENDA DEL PLAN PARCIAL:

- DPH Arroyo Valdelacasa
- RU
- RCL
- RCP
- RCPPL
- RCM
- TC
- AT M Valdelatas
- ZV, Parque Central
- ZV, Parques y Jardines
- SUI
- Equipamientos privado
- EQ
- Red Viaria
- RV, Áreas de acompañamiento

Plano de detalle 1 PLAN PARCIAL DEL SECTOR S-1



SECTOR S-1 "LOS CARRILES"



Plano de detalle 2 SITUACIÓN SOBRE ORTOFOTOGRAFÍA DEL ELEMENTO



LEYENDA GENERAL

- Extensión del plano de detalle 1
- Extensión del plano de detalle 2
- Límite del sector S-1
- Árbol individual



Plano de situación ficha 2914

FICHAS DEL INVENTARIO DE PIES ARBÓREOS Y ARBUSTIVOS

Arbusto

Nº de ficha 2915
 Tipo de elemento: Agrupación de arbustos
 Especie: *Retama sphaerocarpa*
 Altura (m): 3,5
 Diámetro medio (m): 4
 Especies acompañantes: No

Localización (*): X: 443062
 Y: 4488118
* Localización aproximada, coordenadas UTM (huso 30 N ETRS 1989)

Grado de recubrimiento: 25-50
 Superficie (m²): 641

Estado fitosanitario: Bueno



Observaciones:

LEYENDA DEL PLAN PARCIAL:

- DPH Arroyo Valdelacasa
- RU
- RCL
- RCP
- RCPPL
- RCM
- TC
- AT M Valdelatas
- ZV, Parque Central
- ZV, Parques y Jardines
- SUI
- Equipamientos privado
- EQ
- Red Viaria
- RV, Áreas de acompañamiento



Plano de detalle 2
 SITUACIÓN SOBRE ORTOFOTOGRAFÍA DEL ELEMENTO



LEYENDA GENERAL

- Extensión del plano de detalle 1
- Extensión del plano de detalle 2
- Límite del sector S-1
- Agrupación de arbustos

Plano de situación ficha 2915

FICHAS DEL INVENTARIO DE PIES ARBÓREOS Y ARBUSTIVOS

Arbusto

Nº de ficha 2916
 Tipo de elemento: Arbusto individual
 Especie: *Quercus ilex*
 Altura (m): 1,5
 Diámetro (m): 2,5

Localización (*): X: 443149
 Y: 4488117
* Localización aproximada, coordenadas UTM (huso 30 N ETRS 1989)

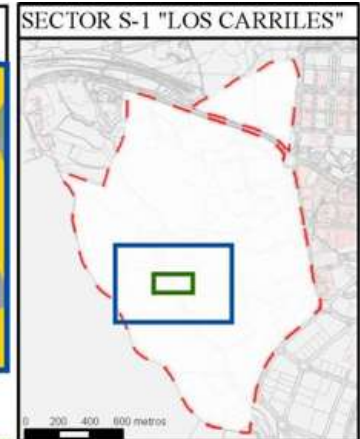
Estado fitosanitario: Bueno




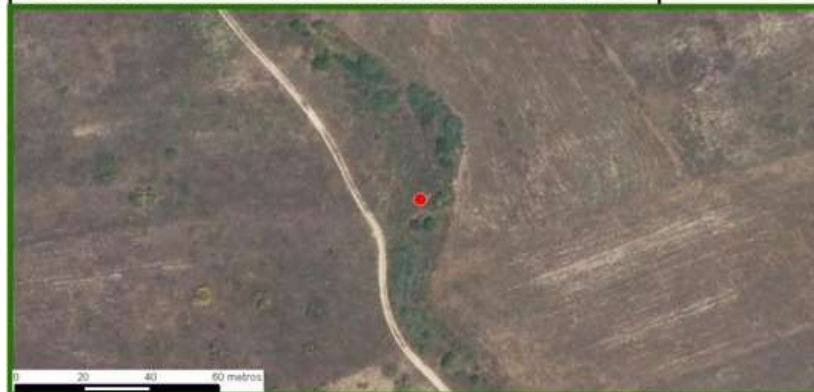
Observaciones:

LEYENDA DEL PLAN PARCIAL:

- DPH Arroyo Valdelacasa
- RU
- RCL
- RCP
- RCPPL
- RCM
- TC
- AT M Valdelatas
- ZV, Parque Central
- ZV, Parques y Jardines
- SUI
- Equipamientos privado
- EQ
- Red Viaria
- RV, Áreas de acompañamiento



Plano de detalle 2
SITUACIÓN SOBRE ORTOFOTOGRAFÍA DEL ELEMENTO



FICHAS DEL INVENTARIO DE PIES ARBÓREOS Y ARBUSTIVOS

Árbol

Nº de ficha 2917
 Tipo de elemento: Árbol individual
 Especie: *Quercus ilex*
 Altura (m): 3
 Perímetro (cm): 65
 Altura de la 1ª rama (m): 0.1
 Diámetro de copa (m): 3

Localización (*): X: 442946
 Y: 4488117
* Localización aproximada, coordenadas UTM (huso 30 N ETRS 1989)

Edad relativa: Joven

Estado fitosanitario: Bueno

Madera vista: No Copa terciada: No
 Huecos: No Ramas secas: No
 Inclinación: No Daños estructurales: No

Plagas o enfermedades No



Observaciones:

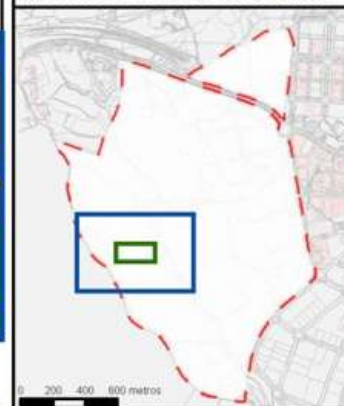
LEYENDA DEL PLAN PARCIAL:

- DPH Arroyo Valdelacasa
- RU
- RCL
- RCP
- RCPPL
- RCM
- TC
- AT M Valdelatas
- ZV, Parque Central
- ZV, Parques y Jardines
- SUI
- Equipamientos privado
- EQ
- Red Viaria
- RV, Áreas de acompañamiento

Plano de detalle 1 PLAN PARCIAL DEL SECTOR S-1



SECTOR S-1 "LOS CARRILES"



Plano de detalle 2 SITUACIÓN SOBRE ORTOFOTOGRAFÍA DEL ELEMENTO



LEYENDA GENERAL

- Extensión del plano de detalle 1
- Extensión del plano de detalle 2
- Límite del sector S-1
- Árbol individual



Plano de situación ficha 2917

Plan Parcial del Sector S-1 "Los Carriles"

Anexo VIII. Inventario de pies arbóreos y arbustivos

FICHAS DEL INVENTARIO DE PIES ARBÓREOS Y ARBUSTIVOS

Árbol

Nº de ficha 2918
 Tipo de elemento: Árbol individual
 Especie: *Quercus ilex*
 Altura (m): 2
 Perímetro (cm): 26
 Altura de la 1ª rama (m): 0.2
 Diámetro de copa (m): 1.5

Localización (*): X: 442934
 Y: 4488117
* Localización aproximada, coordenadas UTM (huso 30 N ETRS 1989)

Edad relativa: Joven

Estado fitosanitario: Bueno

Madera vista: No Copa terciada: No
 Huecos: No Ramas secas: No
 Inclinación: No Daños estructurales: No

Plagas o enfermedades No

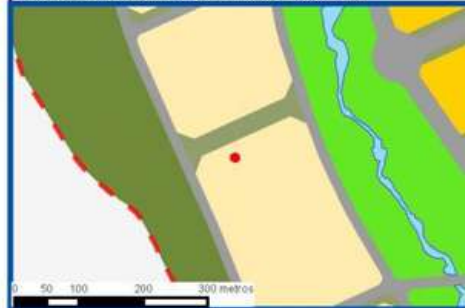


Observaciones:

LEYENDA DEL PLAN PARCIAL:

- DPH Arroyo Valdelacasa
- RU
- RCL
- RCP
- RCPPL
- RCM
- TC
- AT M Valdelatas
- ZV, Parque Central
- ZV, Parques y Jardines
- SUI
- Equipamientos privado
- EQ
- Red Viaria
- RV, Áreas de acompañamiento

Plano de detalle 1 PLAN PARCIAL DEL SECTOR S-1



SECTOR S-1 "LOS CARRILES"



Plano de detalle 2 SITUACIÓN SOBRE ORTOFOTOGRAFÍA DEL ELEMENTO



LEYENDA GENERAL

- Extensión del plano de detalle 1
- Extensión del plano de detalle 2
- Límite del sector S-1
- Árbol individual



Plano de situación ficha 2918

Plan Parcial del Sector S-1 "Los Carriles"

Anexo VIII. Inventario de pies arbóreos y arbustivos

FICHAS DEL INVENTARIO DE PIES ARBÓREOS Y ARBUSTIVOS

Arbusto

Nº de ficha 2919

Tipo de elemento: Agrupaciones tupidas y setos

Especie: *Crataegus monogyna*

Altura (m): 3

Ancho (m): 3,5

Especies acompañantes: *Rubus ulmifolius*

Estado fitosanitario: Bueno

Localización (*):	X: 443154
* Localización aproximada, coordenadas UTM (huso 30 N ETRS 1989)	Y: 4488117

Superficie (m²): 17



Observaciones: Presencia de nido en las ramas

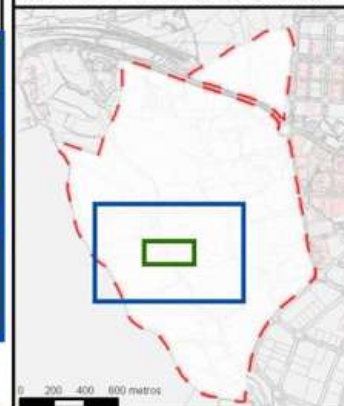
LEYENDA DEL PLAN PARCIAL:

-  DPH Arroyo Valdelacasa
-  RU
-  RCL
-  RCP
-  RCPPL
-  RCM
-  TC
-  AT M Valdelatas
-  ZV, Parque Central
-  ZV, Parques y Jardines
-  SUI
-  Equipamientos privado
-  EQ
-  Red Viaria
-  RV, Áreas de acompañamiento

Plano de detalle 1 PLAN PARCIAL DEL SECTOR S-1



SECTOR S-1 "LOS CARRILES"



Plano de detalle 2 SITUACIÓN SOBRE ORTOFOTOGRAFÍA DEL ELEMENTO



LEYENDA GENERAL

-  Extensión del plano de detalle 1
-  Extensión del plano de detalle 2
-  Límite del sector S-1
-  Agrupación de arbustos

Plano de situación ficha 2919

FICHAS DEL INVENTARIO DE PIES ARBÓREOS Y ARBUSTIVOS

Árbol

Nº de ficha 2920
 Tipo de elemento: Árbol individual
 Especie: *Quercus ilex*
 Altura (m): 4
 Perímetro (cm): 67
 Altura de la 1ª rama (m): 0.5
 Diámetro de copa (m): 3

Localización (*): X: 442672
 Y: 4488117
* Localización aproximada, coordenadas UTM (huso 30 N ETRS 1989)

Edad relativa: Joven

Estado fitosanitario:

Bueno

Madera vista: No Copa terciada: No
 Huecos: No Ramas secas: No
 Inclinación: 30° Daños estructurales: No

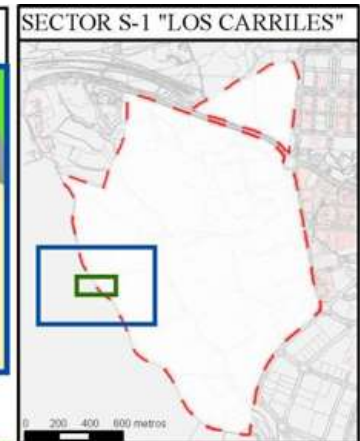
Plagas o enfermedades No



Observaciones:

LEYENDA DEL PLAN PARCIAL:

- DPH Arroyo Valdelacasa
- RU
- RCL
- RCP
- RCPPL
- RCM
- TC
- AT M Valdelatas
- ZV, Parque Central
- ZV, Parques y Jardines
- SUI
- Equipamientos privado
- EQ
- Red Viaria
- RV, Áreas de acompañamiento



Plano de detalle 2
 SITUACIÓN SOBRE ORTOFOTOGRAFÍA DEL ELEMENTO



FICHAS DEL INVENTARIO DE PIES ARBÓREOS Y ARBUSTIVOS

Arbusto

Nº de ficha 2921
 Tipo de elemento: Arbusto individual
 Especie: *Retama sphaerocarpa*
 Altura (m): 3,5
 Diámetro (m): 2,5

Localización (*): X: 442740
 Y: 4488117
* Localización aproximada, coordenadas UTM (huso 30 N ETRS 1989)

Estado fitosanitario: Bueno



Observaciones:

LEYENDA DEL PLAN PARCIAL:

- DPH Arroyo Valdelacasa
- RU
- RCL
- RCP
- RCPPL
- RCM
- TC
- AT M Valdelatas
- ZV, Parque Central
- ZV, Parques y Jardines
- SUI
- Equipamientos privado
- EQ
- Red Viaria
- RV, Áreas de acompañamiento



Plano de detalle 2
 SITUACIÓN SOBRE ORTOFOTOGRAFÍA DEL ELEMENTO



FICHAS DEL INVENTARIO DE PIES ARBÓREOS Y ARBUSTIVOS

Arbusto

Nº de ficha 2922
 Tipo de elemento: Arbusto individual
 Especie: *Quercus ilex*
 Altura (m): 2
 Diámetro (m): 4,5

Localización (*): X: 442675
 Y: 4488116
* Localización aproximada, coordenadas UTM (huso 30 N ETRS 1989)

Estado fitosanitario: Bueno



Observaciones:

LEYENDA DEL PLAN PARCIAL:

- DPH Arroyo Valdelacasa
- RU
- RCL
- RCP
- RCPPL
- RCM
- TC
- AT M Valdelatas
- ZV, Parque Central
- ZV, Parques y Jardines
- SUI
- Equipamientos privado
- EQ
- Red Viaria
- RV, Áreas de acompañamiento



Plano de detalle 2
SITUACIÓN SOBRE ORTOFOTOGRAFÍA DEL ELEMENTO



FICHAS DEL INVENTARIO DE PIES ARBÓREOS Y ARBUSTIVOS

Arbusto

Nº de ficha 2923
 Tipo de elemento: Arbusto individual
 Especie: *Quercus ilex*
 Altura (m): 1,5
 Diámetro (m): 1,5

Localización (*): X: 442883
 Y: 4488115
* Localización aproximada, coordenadas UTM (huso 30 N ETRS 1989)

Estado fitosanitario: Bueno




Observaciones:

LEYENDA DEL PLAN PARCIAL:

- DPH Arroyo Valdelacasa
- RU
- RCL
- RCP
- RCPPL
- RCM
- TC
- AT M Valdelatas
- ZV, Parque Central
- ZV, Parques y Jardines
- SUI
- Equipamientos privado
- EQ
- Red Viaria
- RV, Áreas de acompañamiento



Plano de detalle 2
SITUACIÓN SOBRE ORTOFOTOGRAFÍA DEL ELEMENTO



Plano de situación ficha 2923

FICHAS DEL INVENTARIO DE PIES ARBÓREOS Y ARBUSTIVOS

Arbusto

Nº de ficha 2924
 Tipo de elemento: Agrupación de arbustos
 Especie: *Retama sphaerocarpa*
 Altura (m): 2,5
 Diámetro medio (m): 2,5
 Especies acompañantes: No

Localización (*): X: 442961
 Y: 4488114
* Localización aproximada, coordenadas UTM (huso 30 N ETRS 1989)

Grado de recubrimiento: 25-50
 Superficie (m²): 88

Estado fitosanitario: Bueno



Observaciones:

LEYENDA DEL PLAN PARCIAL:

- DPH Arroyo Valdelacasa
- RU
- RCL
- RCP
- RCPPL
- RCM
- TC
- AT M Valdelatas
- ZV, Parque Central
- ZV, Parques y Jardines
- SUI
- Equipamientos privado
- EQ
- Red Viaria
- RV, Áreas de acompañamiento



Plano de detalle 2
 SITUACIÓN SOBRE ORTOFOTOGRAFÍA DEL ELEMENTO



- LEYENDA GENERAL**
- Extensión del plano de detalle 1
 - Extensión del plano de detalle 2
 - Límite del sector S-1
 - Agrupación de arbustos

Plano de situación ficha 2924

FICHAS DEL INVENTARIO DE PIES ARBÓREOS Y ARBUSTIVOS

Arbusto

Nº de ficha 2925
 Tipo de elemento: Arbusto individual
 Especie: *Retama sphaerocarpa*
 Altura (m): 2
 Diámetro (m): 2

Localización (*): X: 443017
 Y: 4488114
* Localización aproximada, coordenadas UTM (huso 30 N ETRS 1989)

Estado fitosanitario: Bueno



Observaciones:

LEYENDA DEL PLAN PARCIAL:

- DPH Arroyo Valdelacasa
- RU
- RCL
- RCP
- RCPPL
- RCM
- TC
- AT M Valdelatas
- ZV, Parque Central
- ZV, Parques y Jardines
- SUI
- Equipamientos privado
- EQ
- Red Viaria
- RV, Áreas de acompañamiento



Plano de detalle 2 SITUACIÓN SOBRE ORTOFOTOGRAFÍA DEL ELEMENTO



- LEYENDA GENERAL**
- Extensión del plano de detalle 1
 - Extensión del plano de detalle 2
 - Límite del sector S-1
 - Árbol individual

Plano de situación ficha 2925

FICHAS DEL INVENTARIO DE PIES ARBÓREOS Y ARBUSTIVOS

Arbusto

Nº de ficha 2926
 Tipo de elemento: Arbusto individual
 Especie: *Rosa canina*
 Altura (m): 2,5
 Diámetro (m): 3

Localización (*):	X: 442963
* Localización aproximada, coordenadas UTM (huso 30 N ETRS 1989)	Y: 4488113

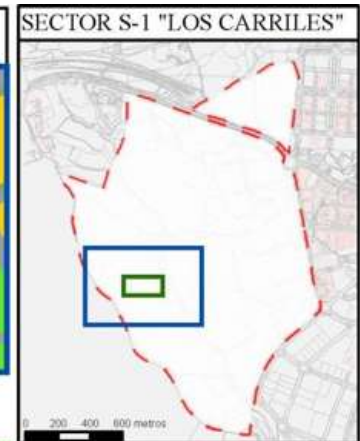
Estado fitosanitario: Bueno



Observaciones: Presencia de nido en las ramas

LEYENDA DEL PLAN PARCIAL:

- DPH Arroyo Valdelacasa
- RU
- RCL
- RCP
- RCPPL
- RCM
- TC
- AT M Valdelatas
- ZV, Parque Central
- ZV, Parques y Jardines
- SUI
- Equipamientos privado
- EQ
- Red Viaria
- RV, Áreas de acompañamiento



Plano de detalle 2 SITUACIÓN SOBRE ORTOFOTOGRAFÍA DEL ELEMENTO



LEYENDA GENERAL

- Extensión del plano de detalle 1
- Extensión del plano de detalle 2
- Límite del sector S-1
- Árbol individual

Plano de situación ficha 2926

FICHAS DEL INVENTARIO DE PIES ARBÓREOS Y ARBUSTIVOS

Arbusto

Nº de ficha 2927
 Tipo de elemento: Arbusto individual
 Especie: *Quercus ilex*
 Altura (m): 2,5
 Diámetro (m): 3,5

Localización (*):	X: 442709
* Localización aproximada, coordenadas UTM (huso 30 N ETRS 1989)	Y: 4488113

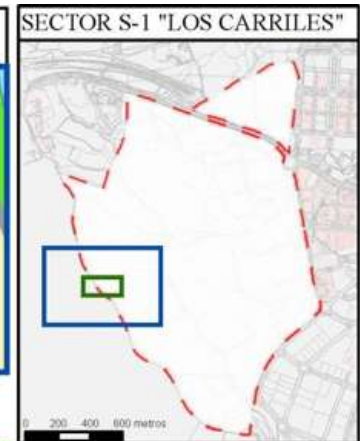
Estado fitosanitario: Bueno



Observaciones:

LEYENDA DEL PLAN PARCIAL:

- DPH Arroyo Valdelacasa
- RU
- RCL
- RCP
- RCPPL
- RCM
- TC
- AT M Valdelatas
- ZV, Parque Central
- ZV, Parques y Jardines
- SUI
- Equipamientos privado
- EQ
- Red Viaria
- RV, Áreas de acompañamiento



Plano de detalle 2
SITUACIÓN SOBRE ORTOFOTOGRAFÍA DEL ELEMENTO



FICHAS DEL INVENTARIO DE PIES ARBÓREOS Y ARBUSTIVOS

Arbusto

Nº de ficha 2928
 Tipo de elemento: Arbusto individual
 Especie: *Quercus ilex*
 Altura (m): 2,5
 Diámetro (m): 2,5

Localización (*):	X: 442872
* Localización aproximada, coordenadas UTM (huso 30 N ETRS 1989)	Y: 4488113

Estado fitosanitario: Bueno



Observaciones:

LEYENDA DEL PLAN PARCIAL:

- DPH Arroyo Valdelacasa
- RU
- RCL
- RCP
- RCPPL
- RCM
- TC
- AT M Valdelatas
- ZV, Parque Central
- ZV, Parques y Jardines
- SUI
- Equipamientos privado
- EQ
- Red Viaria
- RV, Áreas de acompañamiento



Plano de detalle 2 SITUACIÓN SOBRE ORTOFOTOGRAFÍA DEL ELEMENTO



LEYENDA GENERAL

- Extensión del plano de detalle 1
- Extensión del plano de detalle 2
- Límite del sector S-1
- Árbol individual



Plano de situación ficha 2928

FICHAS DEL INVENTARIO DE PIES ARBÓREOS Y ARBUSTIVOS

Arbusto

Nº de ficha 2929
 Tipo de elemento: Agrupación de arbustos
 Especie: *Retama sphaerocarpa*
 Altura (m): 2,5
 Diámetro medio (m): 4

Especies acompañantes: No

Estado fitosanitario: Bueno

Localización (*): X: 442940
 Y: 4488112
* Localización aproximada, coordenadas UTM (huso 30 N ETRS 1989)

Grado de recubrimiento: 50-75

Superficie (m²): 134



Observaciones:

LEYENDA DEL PLAN PARCIAL:

-  DPH Arroyo Valdelacasa
-  RU
-  RCL
-  RCP
-  RCPPL
-  RCM
-  TC
-  AT M Valdelatas
-  ZV, Parque Central
-  ZV, Parques y Jardines
-  SUI
-  Equipamientos privado
-  EQ
-  Red Viaria
-  RV, Áreas de acompañamiento

Plano de detalle 1 PLAN PARCIAL DEL SECTOR S-1



SECTOR S-1 "LOS CARRILES"



Plano de detalle 2 SITUACIÓN SOBRE ORTOFOTOGRAFÍA DEL ELEMENTO



LEYENDA GENERAL

-  Extensión del plano de detalle 1
-  Extensión del plano de detalle 2
-  Límite del sector S-1
-  Agrupación de arbustos



Plano de situación ficha 2929

FICHAS DEL INVENTARIO DE PIES ARBÓREOS Y ARBUSTIVOS

Arbusto

Nº de ficha 2930
 Tipo de elemento: Arbusto individual
 Especie: *Quercus ilex*
 Altura (m): 2
 Diámetro (m): 1,5

Localización (*): X: 442942
 Y: 4488111
* Localización aproximada, coordenadas UTM (huso 30 N ETRS 1989)

Estado fitosanitario: Bueno



Observaciones:

LEYENDA DEL PLAN PARCIAL:

- DPH Arroyo Valdelacasa
- RU
- RCL
- RCP
- RCPPL
- RCM
- TC
- AT M Valdelatas
- ZV, Parque Central
- ZV, Parques y Jardines
- SUI
- Equipamientos privado
- EQ
- Red Viaria
- RV, Áreas de acompañamiento



Plano de detalle 2
 SITUACIÓN SOBRE ORTOFOTOGRAFÍA DEL ELEMENTO



Plano de situación ficha 2930

FICHAS DEL INVENTARIO DE PIES ARBÓREOS Y ARBUSTIVOS

Arbusto

Nº de ficha 2931
 Tipo de elemento: Arbusto individual
 Especie: *Quercus ilex*
 Altura (m): 1,5
 Diámetro (m): 1

Localización (*): X: 442966
 Y: 4488111
* Localización aproximada, coordenadas UTM (huso 30 N ETRS 1989)

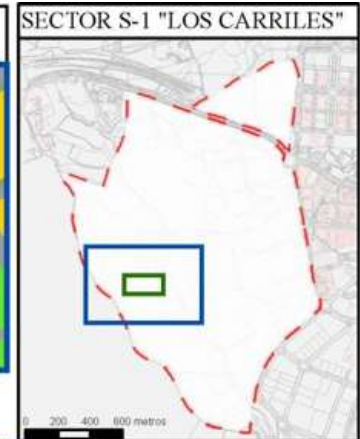
Estado fitosanitario: Bueno



Observaciones:

LEYENDA DEL PLAN PARCIAL:

- DPH Arroyo Valdelacasa
- RU
- RCL
- RCP
- RCPPL
- RCM
- TC
- AT M Valdelatas
- ZV, Parque Central
- ZV, Parques y Jardines
- SUI
- Equipamientos privado
- EQ
- Red Viaria
- RV, Áreas de acompañamiento



Plano de detalle 2
 SITUACIÓN SOBRE ORTOFOTOGRAFÍA DEL ELEMENTO



Plano de situación ficha 2931

FICHAS DEL INVENTARIO DE PIES ARBÓREOS Y ARBUSTIVOS

Arbusto

Nº de ficha 2932
 Tipo de elemento: Arbusto individual
 Especie: *Crataegus monogyna*
 Altura (m): 4,5
 Diámetro (m): 3,5

Localización (*): X: 443147
 Y: 4488110
* Localización aproximada, coordenadas UTM (huso 30 N ETRS 1989)

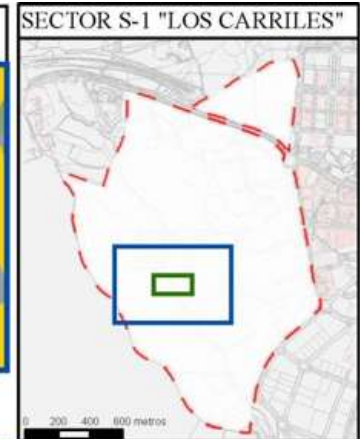
Estado fitosanitario: Bueno



Observaciones:

LEYENDA DEL PLAN PARCIAL:

- DPH Arroyo Valdelacasa
- RU
- RCL
- RCP
- RCPPL
- RCM
- TC
- AT M Valdelatas
- ZV, Parque Central
- ZV, Parques y Jardines
- SUI
- Equipamientos privado
- EQ
- Red Viaria
- RV, Áreas de acompañamiento



**Plano de detalle 2
SITUACIÓN SOBRE ORTOFOTOGRAFÍA DEL ELEMENTO**



FICHAS DEL INVENTARIO DE PIES ARBÓREOS Y ARBUSTIVOS

Árbol

Nº de ficha 2933
 Tipo de elemento: Árbol individual
 Especie: *Crataegus monogyna*
 Altura (m): 4,5
 Perímetro (cm): 68
 Altura de la 1ª rama (m): 0.5
 Diámetro de copa (m): 4

Localización (*): X: 443151
 Y: 4488110
* Localización aproximada, coordenadas UTM (huso 30 N ETRS 1989)

Edad relativa: Joven

Estado fitosanitario: Bueno
 Madera vista: No Copa terciada: No
 Huecos: No Ramas secas: No
 Inclinación: No Daños estructurales: No

Plagas o enfermedades No



Observaciones:

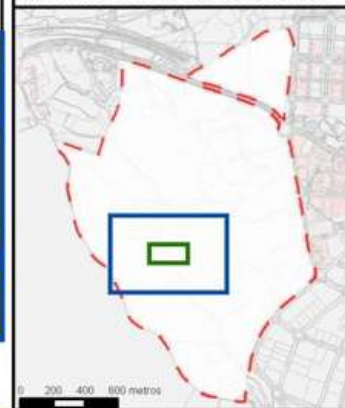
LEYENDA DEL PLAN PARCIAL:

- DPH Arroyo Valdelacasa
- RU
- RCL
- RCP
- RCPPL
- RCM
- TC
- AT M Valdelatas
- ZV, Parque Central
- ZV, Parques y Jardines
- SUI
- Equipamientos privado
- EQ
- Red Viaria
- RV, Áreas de acompañamiento

Plano de detalle 1 PLAN PARCIAL DEL SECTOR S-1



SECTOR S-1 "LOS CARRILES"



Plano de detalle 2 SITUACIÓN SOBRE ORTOFOTOGRAFÍA DEL ELEMENTO



LEYENDA GENERAL

- Extensión del plano de detalle 1
- Extensión del plano de detalle 2
- Límite del sector S-1
- Árbol individual



Plano de situación ficha 2933

FICHAS DEL INVENTARIO DE PIES ARBÓREOS Y ARBUSTIVOS

Arbusto

Nº de ficha 2934
 Tipo de elemento: Arbusto individual
 Especie: *Quercus ilex*
 Altura (m): 2
 Diámetro (m): 3

Localización (*): X: 442720
 Y: 4488109
* Localización aproximada, coordenadas UTM (huso 30 N ETRS 1989)

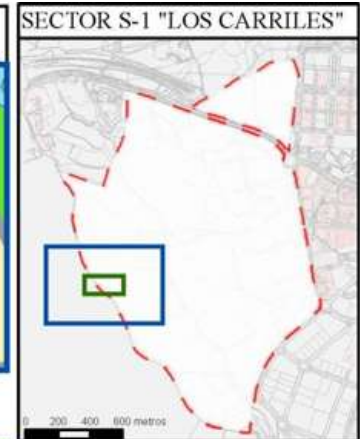
Estado fitosanitario: Bueno



Observaciones:

LEYENDA DEL PLAN PARCIAL:

- DPH Arroyo Valdelacasa
- RU
- RCL
- RCP
- RCPPL
- RCM
- TC
- AT M Valdelatas
- ZV, Parque Central
- ZV, Parques y Jardines
- SUI
- Equipamientos privado
- EQ
- Red Viaria
- RV, Áreas de acompañamiento



Plano de detalle 2
 SITUACIÓN SOBRE ORTOFOTOGRAFÍA DEL ELEMENTO



FICHAS DEL INVENTARIO DE PIES ARBÓREOS Y ARBUSTIVOS

Arbusto

Nº de ficha 2935
 Tipo de elemento: Agrupación de arbustos
 Especie: *Retama sphaerocarpa*
 Altura (m): 4
 Diámetro medio (m): 3,5

Especies acompañantes: No

Estado fitosanitario: Bueno

Localización (*): X: 442778

* Localización aproximada, coordenadas UTM (huso 30 N ETRS 1989) Y: 4488109

Grado de recubrimiento: 25-50

Superficie (m²): 615



Observaciones:

LEYENDA DEL PLAN PARCIAL:

- DPH Arroyo Valdelacasa
- RU
- RCL
- RCP
- RCPPL
- RCM
- TC
- AT M Valdelatas
- ZV, Parque Central
- ZV, Parques y Jardines
- SUI
- Equipamientos privado
- EQ
- Red Viaria
- RV, Áreas de acompañamiento

Plano de detalle 1 PLAN PARCIAL DEL SECTOR S-1



SECTOR S-1 "LOS CARRILES"



Plano de detalle 2 SITUACIÓN SOBRE ORTOFOTOGRAFÍA DEL ELEMENTO



LEYENDA GENERAL

- Extensión del plano de detalle 1
- Extensión del plano de detalle 2
- Límite del sector S-1
- Agrupación de arbustos



Plano de situación ficha 2935

FICHAS DEL INVENTARIO DE PIES ARBÓREOS Y ARBUSTIVOS

Arbusto

Nº de ficha 2936
 Tipo de elemento: Agrupación de arbustos
 Especie: *Retama sphaerocarpa*
 Altura (m): 2,5
 Diámetro medio (m): 4

Especies acompañantes: No

Estado fitosanitario: Bueno

Localización (*): X: 443835
 Y: 4488109
* Localización aproximada, coordenadas UTM (huso 30 N ETRS 1989)

Grado de recubrimiento: 25-50

Superficie (m²): 559



Observaciones:

LEYENDA DEL PLAN PARCIAL:

-  DPH Arroyo Valdelacasa
-  RU
-  RCL
-  RCP
-  RCPPL
-  RCM
-  TC
-  AT M Valdelatas
-  ZV, Parque Central
-  ZV, Parques y Jardines
-  SUI
-  Equipamientos privado
-  EQ
-  Red Viaria
-  RV, Áreas de acompañamiento

Plano de detalle 1 PLAN PARCIAL DEL SECTOR S-1



SECTOR S-1 "LOS CARRILES"



Plano de detalle 2 SITUACIÓN SOBRE ORTOFOTOGRAFÍA DEL ELEMENTO



LEYENDA GENERAL

-  Extensión del plano de detalle 1
-  Extensión del plano de detalle 2
-  Límite del sector S-1
-  Agrupación de arbustos



Plano de situación ficha 2936

FICHAS DEL INVENTARIO DE PIES ARBÓREOS Y ARBUSTIVOS

Arbusto

Nº de ficha 2937
 Tipo de elemento: Agrupación de arbustos
 Especie: *Retama sphaerocarpa*
 Altura (m): 3,5
 Diámetro medio (m): 4

Especies acompañantes: No

Estado fitosanitario: Bueno

Localización (*): X: 443980

* Localización aproximada, coordenadas UTM (huso 30 N ETRS 1989) Y: 4488109

Grado de recubrimiento: 50-75

Superficie (m²): 199



Observaciones:

LEYENDA DEL PLAN PARCIAL:

- DPH Arroyo Valdelacasa
- RU
- RCL
- RCP
- RCPPL
- RCM
- TC
- AT M Valdelatas
- ZV, Parque Central
- ZV, Parques y Jardines
- SUI
- Equipamientos privado
- EQ
- Red Viaria
- RV, Áreas de acompañamiento

Plano de detalle 1 PLAN PARCIAL DEL SECTOR S-1



SECTOR S-1 "LOS CARRILES"



Plano de detalle 2 SITUACIÓN SOBRE ORTOFOTOGRAFÍA DEL ELEMENTO



LEYENDA GENERAL

- Extensión del plano de detalle 1
- Extensión del plano de detalle 2
- Límite del sector S-1
- Agrupación de arbustos

Plano de situación ficha 2937

FICHAS DEL INVENTARIO DE PIES ARBÓREOS Y ARBUSTIVOS

Árbol

Nº de ficha 2938
 Tipo de elemento: Árbol individual
 Especie: *Quercus ilex*
 Altura (m): 2
 Perímetro (cm): 18
 Altura de la 1ª rama (m): 0.5
 Diámetro de copa (m): 1

Localización (*): X: 442875
 Y: 4488108
* Localización aproximada, coordenadas UTM (huso 30 N ETRS 1989)

Edad relativa: Joven

Estado fitosanitario: Bueno
 Madera vista: No Copa terciada: No
 Huecos: No Ramas secas: No
 Inclinación: No Daños estructurales: No
 Plagas o enfermedades: No




Observaciones:

LEYENDA DEL PLAN PARCIAL:

- DPH Arroyo Valdelacasa
- RU
- RCL
- RCP
- RCPPL
- RCM
- TC
- AT M Valdelatas
- ZV, Parque Central
- ZV, Parques y Jardines
- SUI
- Equipamientos privado
- EQ
- Red Viaria
- RV, Áreas de acompañamiento



Plano de detalle 2 SITUACIÓN SOBRE ORTOFOTOGRAFÍA DEL ELEMENTO



FICHAS DEL INVENTARIO DE PIES ARBÓREOS Y ARBUSTIVOS

Arbusto

Nº de ficha 2939
 Tipo de elemento: Agrupación de arbustos
 Especie: *Retama sphaerocarpa*
 Altura (m): 2,5
 Diámetro medio (m): 3

Especies acompañantes: No

Estado fitosanitario: Bueno

Localización (*): X: 443903

* Localización aproximada, coordenadas UTM (huso 30 N ETRS 1989) Y: 4488107

Grado de recubrimiento: 25-50

Superficie (m²): 1307

Observaciones:



LEYENDA DEL PLAN PARCIAL:

-  DPH Arroyo Valdelacasa
-  RU
-  RCL
-  RCP
-  RCPPL
-  RCM
-  TC
-  AT M Valdelatas
-  ZV, Parque Central
-  ZV, Parques y Jardines
-  SUI
-  Equipamientos privado
-  EQ
-  Red Viaria
-  RV, Áreas de acompañamiento

Plano de detalle 1 PLAN PARCIAL DEL SECTOR S-1



SECTOR S-1 "LOS CARRILES"



Plano de detalle 2 SITUACIÓN SOBRE ORTOFOTOGRAFÍA DEL ELEMENTO



LEYENDA GENERAL

-  Extensión del plano de detalle 1
-  Extensión del plano de detalle 2
-  Límite del sector S-1
-  Agrupación de arbustos

Plano de situación ficha 2939

FICHAS DEL INVENTARIO DE PIES ARBÓREOS Y ARBUSTIVOS

Arbusto

Nº de ficha 2940
 Tipo de elemento: Agrupación de arbustos
 Especie: *Retama sphaerocarpa*
 Altura (m): 3
 Diámetro medio (m): 4,5
 Especies acompañantes: No

Localización (*): X: 443732
 Y: 4488104
* Localización aproximada, coordenadas UTM (huso 30 N ETRS 1989)

Grado de recubrimiento: 0-25
 Superficie (m²): 707

Estado fitosanitario: Bueno



Observaciones:

LEYENDA DEL PLAN PARCIAL:

- DPH Arroyo Valdelacasa
- RU
- RCL
- RCP
- RCPPL
- RCM
- TC
- AT M Valdelatas
- ZV, Parque Central
- ZV, Parques y Jardines
- SUI
- Equipamientos privado
- EQ
- Red Viaria
- RV, Áreas de acompañamiento



Plano de detalle 2
 SITUACIÓN SOBRE ORTOFOTOGRAFÍA DEL ELEMENTO



LEYENDA GENERAL

- Extensión del plano de detalle 1
- Extensión del plano de detalle 2
- Límite del sector S-1
- Agrupación de arbustos



Plano de situación ficha 2940

FICHAS DEL INVENTARIO DE PIES ARBÓREOS Y ARBUSTIVOS

Árbol

Nº de ficha 2941
 Tipo de elemento: Árbol individual
 Especie: *Pinus pinea*
 Altura (m): 3
 Perímetro (cm): 36
 Altura de la 1ª rama (m): 0.6
 Diámetro de copa (m): 2

Localización (*): X: 442820
 Y: 4488100
* Localización aproximada, coordenadas UTM (huso 30 N ETRS 1989)

Edad relativa: Joven

Estado fitosanitario: Bueno
 Madera vista: No Copa terciada: No
 Huecos: No Ramas secas: No
 Inclinación: No Daños estructurales: No

Plagas o enfermedades No

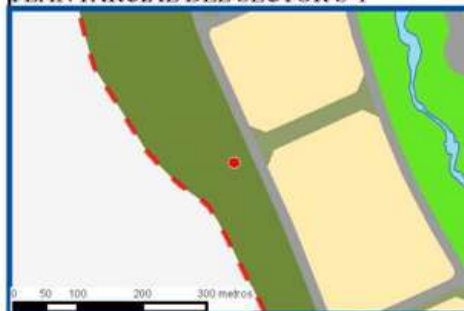


Observaciones:

LEYENDA DEL PLAN PARCIAL:

-  DPH Arroyo Valdelacasa
-  RU
-  RCL
-  RCP
-  RCPPL
-  RCM
-  TC
-  AT M Valdelatas
-  ZV, Parque Central
-  ZV, Parques y Jardines
-  SUI
-  Equipamientos privado
-  EQ
-  Red Viaria
-  RV, Áreas de acompañamiento

Plano de detalle 1 PLAN PARCIAL DEL SECTOR S-1



SECTOR S-1 "LOS CARRILES"



Plano de detalle 2 SITUACIÓN SOBRE ORTOFOTOGRAFÍA DEL ELEMENTO



LEYENDA GENERAL

-  Extensión del plano de detalle 1
-  Extensión del plano de detalle 2
-  Límite del sector S-1
-  Árbol individual



Plano de situación ficha 2941

FICHAS DEL INVENTARIO DE PIES ARBÓREOS Y ARBUSTIVOS

Arbusto

Nº de ficha 2942
 Tipo de elemento: Arbusto individual
 Especie: *Quercus ilex*
 Altura (m): 1,5
 Diámetro (m): 1,5

Localización (*):	X: 442784
* Localización aproximada, coordenadas UTM (huso 30 N ETRS 1989)	Y: 4488098

Estado fitosanitario: Bueno



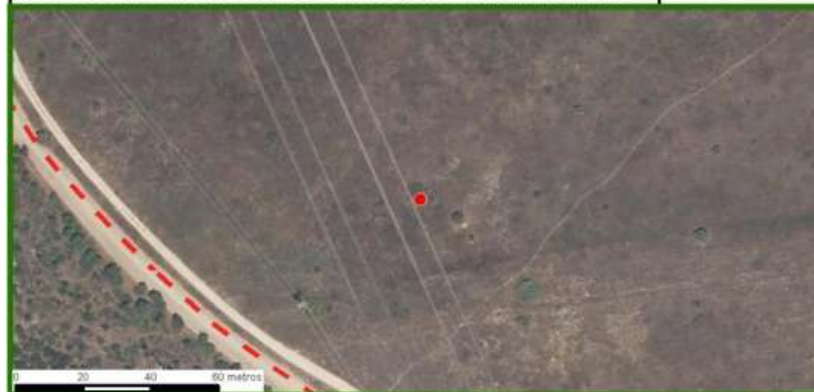
Observaciones:

LEYENDA DEL PLAN PARCIAL:

- DPH Arroyo Valdelacasa
- RU
- RCL
- RCP
- RCPPL
- RCM
- TC
- AT M Valdelatas
- ZV, Parque Central
- ZV, Parques y Jardines
- SUI
- Equipamientos privado
- EQ
- Red Viaria
- RV, Áreas de acompañamiento



Plano de detalle 2 SITUACIÓN SOBRE ORTOFOTOGRAFÍA DEL ELEMENTO



LEYENDA GENERAL

- Extensión del plano de detalle 1
- Extensión del plano de detalle 2
- Límite del sector S-1
- Árbol individual

Plano de situación ficha 2942

FICHAS DEL INVENTARIO DE PIES ARBÓREOS Y ARBUSTIVOS

Arbusto

Nº de ficha 2943
 Tipo de elemento: Arbusto individual
 Especie: *Quercus ilex*
 Altura (m): 2
 Diámetro (m): 2

Localización (*):	X: 442788
* Localización aproximada, coordenadas UTM (huso 30 N ETRS 1989)	Y: 4488098

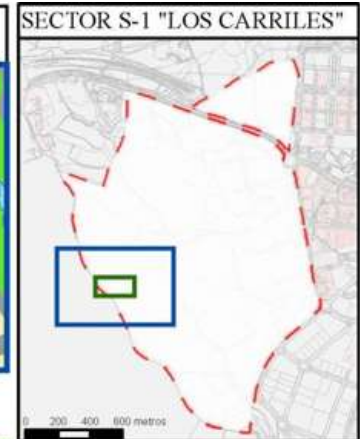
Estado fitosanitario: Bueno



Observaciones:

LEYENDA DEL PLAN PARCIAL:

- DPH Arroyo Valdelacasa
- RU
- RCL
- RCP
- RCPPL
- RCM
- TC
- AT M Valdelatas
- ZV, Parque Central
- ZV, Parques y Jardines
- SUI
- Equipamientos privado
- EQ
- Red Viaria
- RV, Áreas de acompañamiento



Plano de detalle 2 SITUACIÓN SOBRE ORTOFOTOGRAFÍA DEL ELEMENTO



LEYENDA GENERAL

- Extensión del plano de detalle 1
- Extensión del plano de detalle 2
- Límite del sector S-1
- Árbol individual

Plano de situación ficha 2943

FICHAS DEL INVENTARIO DE PIES ARBÓREOS Y ARBUSTIVOS

Arbusto

Nº de ficha 2944

Tipo de elemento: Agrupaciones tupidas y setos

Especie: *Rubus ulmifolius*

Altura (m): 2

Ancho (m): 3

Especies acompañantes: No

Estado fitosanitario: Bueno

Localización (*):	X: 443145
* Localización aproximada, coordenadas UTM (huso 30 N ETRS 1989)	Y: 4488098

Superficie (m²): 101



Observaciones:

LEYENDA DEL PLAN PARCIAL:

-  DPH Arroyo Valdelacasa
-  RU
-  RCL
-  RCP
-  RCPPL
-  RCM
-  TC
-  AT M Valdelatas
-  ZV, Parque Central
-  ZV, Parques y Jardines
-  SUI
-  Equipamientos privado
-  EQ
-  Red Viaria
-  RV, Áreas de acompañamiento

Plano de detalle 1 PLAN PARCIAL DEL SECTOR S-1



SECTOR S-1 "LOS CARRILES"



Plano de detalle 2 SITUACIÓN SOBRE ORTOFOTOGRAFÍA DEL ELEMENTO



LEYENDA GENERAL

-  Extensión del plano de detalle 1
-  Extensión del plano de detalle 2
-  Límite del sector S-1
-  Agrupación de arbustos



Plano de situación ficha 2944

Plan Parcial del Sector S-1 "Los Carriles"

Anexo VIII. Inventario de pies arbóreos y arbustivos

FICHAS DEL INVENTARIO DE PIES ARBÓREOS Y ARBUSTIVOS

Arbusto

Nº de ficha 2945
 Tipo de elemento: Arbusto individual
 Especie: *Retama sphaerocarpa*
 Altura (m): 2
 Diámetro (m): 1,5

Localización (*): X: 442981
 Y: 4488096
* Localización aproximada, coordenadas UTM (huso 30 N ETRS 1989)

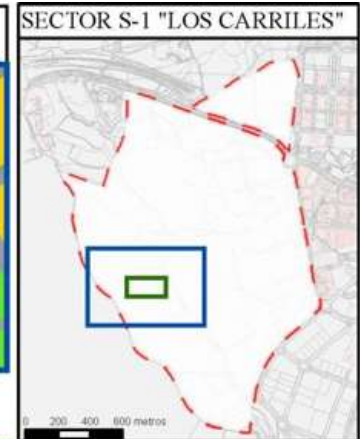
Estado fitosanitario: Bueno



Observaciones:

LEYENDA DEL PLAN PARCIAL:

- DPH Arroyo Valdelacasa
- RU
- RCL
- RCP
- RCPPL
- RCM
- TC
- AT M Valdelatas
- ZV, Parque Central
- ZV, Parques y Jardines
- SUI
- Equipamientos privado
- EQ
- Red Viaria
- RV, Áreas de acompañamiento



Plano de detalle 2
SITUACIÓN SOBRE ORTOFOTOGRAFÍA DEL ELEMENTO



LEYENDA GENERAL

- Extensión del plano de detalle 1
- Extensión del plano de detalle 2
- Límite del sector S-1
- Árbol individual

Plano de situación ficha 2945

FICHAS DEL INVENTARIO DE PIES ARBÓREOS Y ARBUSTIVOS

Arbusto

Nº de ficha 2946
 Tipo de elemento: Agrupación de arbustos
 Especie: *Retama sphaerocarpa*
 Altura (m): 3,5
 Diámetro medio (m): 4,5
 Especies acompañantes: No

Localización (*): X: 443456
 Y: 4488096
* Localización aproximada, coordenadas UTM (huso 30 N ETRS 1989)

Grado de recubrimiento: 0-25
 Superficie (m²): 1937

Estado fitosanitario: Bueno



Observaciones:

LEYENDA DEL PLAN PARCIAL:

- DPH Arroyo Valdelacasa
- RU
- RCL
- RCP
- RCPPL
- RCM
- TC
- AT M Valdelatas
- ZV, Parque Central
- ZV, Parques y Jardines
- SUI
- Equipamientos privado
- EQ
- Red Viaria
- RV, Áreas de acompañamiento



Plano de detalle 2
 SITUACIÓN SOBRE ORTOFOTOGRAFÍA DEL ELEMENTO



- LEYENDA GENERAL**
- Extensión del plano de detalle 1
 - Extensión del plano de detalle 2
 - Límite del sector S-1
 - Agrupación de arbustos

Plano de situación ficha 2946

FICHAS DEL INVENTARIO DE PIES ARBÓREOS Y ARBUSTIVOS

Árbol

Nº de ficha 2947
 Tipo de elemento: Árbol individual
 Especie: *Quercus ilex*
 Altura (m): 2,5
 Perímetro (cm): 26
 Altura de la 1ª rama (m): 0.4
 Diámetro de copa (m): 1.5

Localización (*): X: 442840
 Y: 4488095
* Localización aproximada, coordenadas UTM (huso 30 N ETRS 1989)

Edad relativa: Joven

Estado fitosanitario: Bueno
 Madera vista: No Copa terciada: No
 Huecos: No Ramas secas: No
 Inclinación: No Daños estructurales: No

Plagas o enfermedades No



Observaciones:

LEYENDA DEL PLAN PARCIAL:

- DPH Arroyo Valdelacasa
- RU
- RCL
- RCP
- RCPPL
- RCM
- TC
- AT M Valdelatas
- ZV, Parque Central
- ZV, Parques y Jardines
- SUI
- Equipamientos privado
- EQ
- Red Viaria
- RV, Áreas de acompañamiento

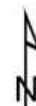


Plano de detalle 2 SITUACIÓN SOBRE ORTOFOTOGRAFÍA DEL ELEMENTO



LEYENDA GENERAL

- Extensión del plano de detalle 1
- Extensión del plano de detalle 2
- Límite del sector S-1
- Árbol individual



Plano de situación ficha 2947

FICHAS DEL INVENTARIO DE PIES ARBÓREOS Y ARBUSTIVOS

Arbusto

Nº de ficha 2948
 Tipo de elemento: Arbusto individual
 Especie: *Quercus ilex*
 Altura (m): 3
 Diámetro (m): 4

Localización (*): X: 442911
 Y: 4488094
* Localización aproximada, coordenadas UTM (huso 30 N ETRS 1989)

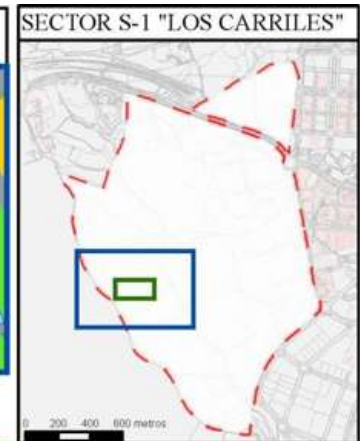
Estado fitosanitario: Bueno



Observaciones:

LEYENDA DEL PLAN PARCIAL:

- DPH Arroyo Valdelacasa
- RU
- RCL
- RCP
- RCPPL
- RCM
- TC
- AT M Valdelatas
- ZV, Parque Central
- ZV, Parques y Jardines
- SUI
- Equipamientos privado
- EQ
- Red Viaria
- RV, Áreas de acompañamiento



Plano de detalle 2
 SITUACIÓN SOBRE ORTOFOTOGRAFÍA DEL ELEMENTO



Plano de situación ficha 2948

FICHAS DEL INVENTARIO DE PIES ARBÓREOS Y ARBUSTIVOS

Arbusto

Nº de ficha 2949
 Tipo de elemento: Agrupación de arbustos
 Especie: *Retama sphaerocarpa*
 Altura (m): 2,5
 Diámetro medio (m): 3,5
 Especies acompañantes: No

Localización (*): X: 443629
 Y: 4488093
* Localización aproximada, coordenadas UTM (huso 30 N ETRS 1989)

Grado de recubrimiento: 0-25
 Superficie (m²): 1791

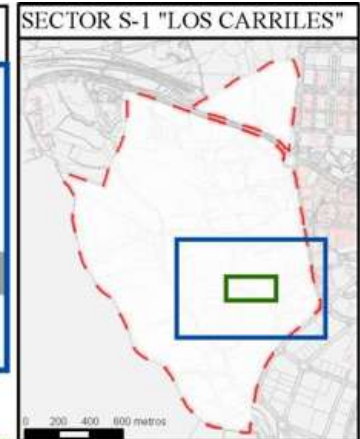
Estado fitosanitario: Bueno



Observaciones:

LEYENDA DEL PLAN PARCIAL:

- DPH Arroyo Valdelacasa
- RU
- RCL
- RCP
- RCPPL
- RCM
- TC
- AT M Valdelatas
- ZV, Parque Central
- ZV, Parques y Jardines
- SUI
- Equipamientos privado
- EQ
- Red Viaria
- RV, Áreas de acompañamiento



Plano de detalle 2
 SITUACIÓN SOBRE ORTOFOTOGRAFÍA DEL ELEMENTO



LEYENDA GENERAL

- Extensión del plano de detalle 1
- Extensión del plano de detalle 2
- Límite del sector S-1
- Agrupación de arbustos



Plano de situación ficha 2949

FICHAS DEL INVENTARIO DE PIES ARBÓREOS Y ARBUSTIVOS

Arbusto

Nº de ficha 2950
 Tipo de elemento: Arbusto individual
 Especie: *Quercus ilex*
 Altura (m): 1,5
 Diámetro (m): 1,5

Localización (*):	X: 442837
* Localización aproximada, coordenadas UTM (huso 30 N ETRS 1989)	Y: 4488093

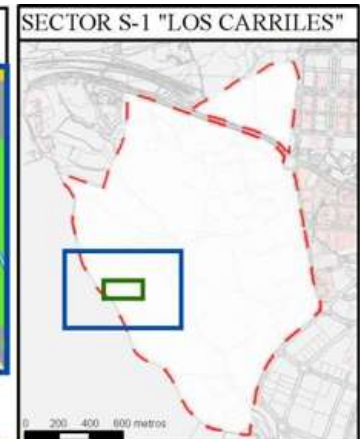
Estado fitosanitario: Bueno



Observaciones:

LEYENDA DEL PLAN PARCIAL:

- DPH Arroyo Valdelacasa
- RU
- RCL
- RCP
- RCPPL
- RCM
- TC
- AT M Valdelatas
- ZV, Parque Central
- ZV, Parques y Jardines
- SUI
- Equipamientos privado
- EQ
- Red Viaria
- RV, Áreas de acompañamiento



Plano de detalle 2 SITUACIÓN SOBRE ORTOFOTOGRAFÍA DEL ELEMENTO



LEYENDA GENERAL

- Extensión del plano de detalle 1
- Extensión del plano de detalle 2
- Límite del sector S-1
- Árbol individual

Plano de situación ficha 2950

FICHAS DEL INVENTARIO DE PIES ARBÓREOS Y ARBUSTIVOS

Árbol

Nº de ficha 2951
 Tipo de elemento: Árbol individual
 Especie: *Quercus ilex*
 Altura (m): 5,5
 Perímetro (cm): 78
 Altura de la 1ª rama (m): 0.3
 Diámetro de copa (m): 3

Localización (*): X: 442796
 Y: 4488092
* Localización aproximada, coordenadas UTM (huso 30 N ETRS 1989)

Edad relativa: Joven

Estado fitosanitario: Bueno
 Madera vista: No Copa terciada: No
 Huecos: No Ramas secas: No
 Inclinación: No Daños estructurales: No

Plagas o enfermedades No




Observaciones:

LEYENDA DEL PLAN PARCIAL:

- DPH Arroyo Valdelacasa
- RU
- RCL
- RCP
- RCPPL
- RCM
- TC
- AT M Valdelatas
- ZV, Parque Central
- ZV, Parques y Jardines
- SUI
- Equipamientos privado
- EQ
- Red Viaria
- RV, Áreas de acompañamiento

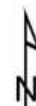


Plano de detalle 2 SITUACIÓN SOBRE ORTOFOTOGRAFÍA DEL ELEMENTO



LEYENDA GENERAL

- Extensión del plano de detalle 1
- Extensión del plano de detalle 2
- Límite del sector S-1
- Árbol individual



Plano de situación ficha 2951

FICHAS DEL INVENTARIO DE PIES ARBÓREOS Y ARBUSTIVOS

Arbusto

Nº de ficha 2952
 Tipo de elemento: Agrupación de arbustos
 Especie: *Rosa canina*
 Altura (m): 2,5
 Diámetro medio (m): 3
 Especies acompañantes: No

Localización (*): X: 443704
 Y: 4488090
* Localización aproximada, coordenadas UTM (huso 30 N ETRS 1989)

Grado de recubrimiento: 50-75
 Superficie (m²): 13

Estado fitosanitario: Bueno




Observaciones:

LEYENDA DEL PLAN PARCIAL:

- DPH Arroyo Valdelacasa
- RU
- RCL
- RCP
- RCPPL
- RCM
- TC
- AT M Valdelatas
- ZV, Parque Central
- ZV, Parques y Jardines
- SUI
- Equipamientos privado
- EQ
- Red Viaria
- RV, Áreas de acompañamiento



Plano de detalle 2
 SITUACIÓN SOBRE ORTOFOTOGRAFÍA DEL ELEMENTO



FICHAS DEL INVENTARIO DE PIES ARBÓREOS Y ARBUSTIVOS

Arbusto

Nº de ficha 2953
 Tipo de elemento: Arbusto individual
 Especie: *Rosa canina*
 Altura (m): 2,5
 Diámetro (m): 3

Localización (*): X: 443684
 Y: 4488090
* Localización aproximada, coordenadas UTM (huso 30 N ETRS 1989)

Estado fitosanitario: Bueno



Observaciones:

LEYENDA DEL PLAN PARCIAL:

- DPH Arroyo Valdelacasa
- RU
- RCL
- RCP
- RCPPL
- RCM
- TC
- AT M Valdelatas
- ZV, Parque Central
- ZV, Parques y Jardines
- SUI
- Equipamientos privado
- EQ
- Red Viaria
- RV, Áreas de acompañamiento



Plano de detalle 2 SITUACIÓN SOBRE ORTOFOTOGRAFÍA DEL ELEMENTO



Plano de situación ficha 2953

FICHAS DEL INVENTARIO DE PIES ARBÓREOS Y ARBUSTIVOS

Árbol

Nº de ficha 2954
 Tipo de elemento: Árbol individual
 Especie: *Prunus dulcis*
 Altura (m): 5,5
 Perímetro (cm): 85
 Altura de la 1ª rama (m): 0.1
 Diámetro de copa (m): 3.5

Localización (*): X: 443714
 Y: 4488090
* Localización aproximada, coordenadas UTM (huso 30 N ETRS 1989)

Edad relativa: Joven

Estado fitosanitario: Bueno
 Madera vista: No Copa terciada: No
 Huecos: No Ramas secas: No
 Inclinación: No Daños estructurales: No

Plagas o enfermedades No

Observaciones:



LEYENDA DEL PLAN PARCIAL:

- DPH Arroyo Valdelacasa
- RU
- RCL
- RCP
- RCPPL
- RCM
- TC
- AT M Valdelatas
- ZV, Parque Central
- ZV, Parques y Jardines
- SUI
- Equipamientos privado
- EQ
- Red Viaria
- RV, Áreas de acompañamiento



Plano de detalle 2 SITUACIÓN SOBRE ORTOFOTOGRAFÍA DEL ELEMENTO



LEYENDA GENERAL

- Extensión del plano de detalle 1
- Extensión del plano de detalle 2
- Límite del sector S-1
- Árbol individual



Plano de situación ficha 2954

FICHAS DEL INVENTARIO DE PIES ARBÓREOS Y ARBUSTIVOS

Arbusto

Nº de ficha 2955
 Tipo de elemento: Arbusto individual
 Especie: *Quercus ilex*
 Altura (m): 1,5
 Diámetro (m): 1,5

Localización (*): X: 442786
 Y: 4488089
* Localización aproximada, coordenadas UTM (huso 30 N ETRS 1989)

Estado fitosanitario: Bueno



Observaciones:

LEYENDA DEL PLAN PARCIAL:

-  DPH Arroyo Valdelacasa
-  RU
-  RCL
-  RCP
-  RCPPL
-  RCM
-  TC
-  AT M Valdelatas
-  ZV, Parque Central
-  ZV, Parques y Jardines
-  SUI
-  Equipamientos privado
-  EQ
-  Red Viaria
-  RV, Áreas de acompañamiento

Plano de detalle 1 PLAN PARCIAL DEL SECTOR S-1



SECTOR S-1 "LOS CARRILES"



Plano de detalle 2 SITUACIÓN SOBRE ORTOFOTOGRAFÍA DEL ELEMENTO



LEYENDA GENERAL

-  Extensión del plano de detalle 1
-  Extensión del plano de detalle 2
-  Límite del sector S-1
-  Árbol individual



Plano de situación ficha 2955

FICHAS DEL INVENTARIO DE PIES ARBÓREOS Y ARBUSTIVOS

Arbusto

Nº de ficha 2956
 Tipo de elemento: Arbusto individual
 Especie: *Quercus ilex*
 Altura (m): 3,5
 Diámetro (m): 5

Localización (*):	X: 443704
* Localización aproximada, coordenadas UTM (huso 30 N ETRS 1989)	Y: 4488088

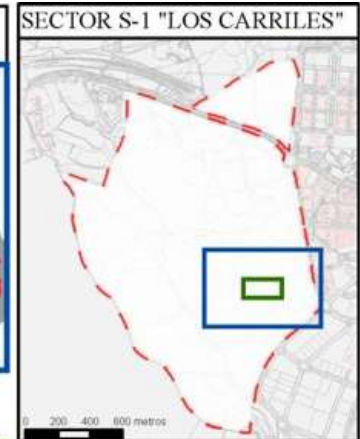
Estado fitosanitario: Bueno



Observaciones:

LEYENDA DEL PLAN PARCIAL:

- DPH Arroyo Valdelacasa
- RU
- RCL
- RCP
- RCPPL
- RCM
- TC
- AT M Valdelatas
- ZV, Parque Central
- ZV, Parques y Jardines
- SUI
- Equipamientos privado
- EQ
- Red Viaria
- RV, Áreas de acompañamiento



Plano de detalle 2 SITUACIÓN SOBRE ORTOFOTOGRAFÍA DEL ELEMENTO



LEYENDA GENERAL

- Extensión del plano de detalle 1
- Extensión del plano de detalle 2
- Límite del sector S-1
- Árbol individual

Plano de situación ficha 2956

FICHAS DEL INVENTARIO DE PIES ARBÓREOS Y ARBUSTIVOS

Arbusto

Nº de ficha 2957
 Tipo de elemento: Arbusto individual
 Especie: *Quercus ilex*
 Altura (m): 3
 Diámetro (m): 4,5

Localización (*): X: 442868
 Y: 4488088
* Localización aproximada, coordenadas UTM (huso 30 N ETRS 1989)

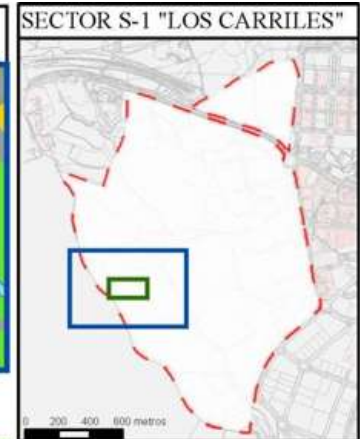
Estado fitosanitario: Bueno



Observaciones:

LEYENDA DEL PLAN PARCIAL:

- DPH Arroyo Valdelacasa
- RU
- RCL
- RCP
- RCPPL
- RCM
- TC
- AT M Valdelatas
- ZV, Parque Central
- ZV, Parques y Jardines
- SUI
- Equipamientos privado
- EQ
- Red Viaria
- RV, Áreas de acompañamiento



Plano de detalle 2
 SITUACIÓN SOBRE ORTOFOTOGRAFÍA DEL ELEMENTO



LEYENDA GENERAL

- Extensión del plano de detalle 1
- Extensión del plano de detalle 2
- Límite del sector S-1
- Árbol individual



Plano de situación ficha 2957

FICHAS DEL INVENTARIO DE PIES ARBÓREOS Y ARBUSTIVOS

Árbol

Nº de ficha 2958
 Tipo de elemento: Árbol individual
 Especie: *Quercus ilex*
 Altura (m): 3
 Perímetro (cm): 35
 Altura de la 1ª rama (m): 0.1
 Diámetro de copa (m): 1.5

Localización (*): X: 442800
 Y: 4488087
* Localización aproximada, coordenadas UTM (huso 30 N ETRS 1989)

Edad relativa: Joven

Estado fitosanitario: Bueno
 Madera vista: No Copa terciada: No
 Huecos: No Ramas secas: No
 Inclinación: No Daños estructurales: No

Plagas o enfermedades No

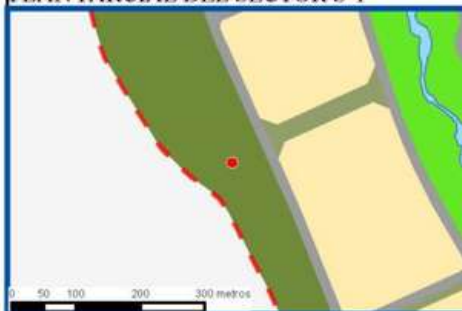


Observaciones:

LEYENDA DEL PLAN PARCIAL:

-  DPH Arroyo Valdelacasa
-  RU
-  RCL
-  RCP
-  RCPPL
-  RCM
-  TC
-  AT M Valdelatas
-  ZV, Parque Central
-  ZV, Parques y Jardines
-  SUI
-  Equipamientos privado
-  EQ
-  Red Viaria
-  RV, Áreas de acompañamiento

Plano de detalle 1 PLAN PARCIAL DEL SECTOR S-1



SECTOR S-1 "LOS CARRILES"



Plano de detalle 2 SITUACIÓN SOBRE ORTOFOTOGRAFÍA DEL ELEMENTO



LEYENDA GENERAL

-  Extensión del plano de detalle 1
-  Extensión del plano de detalle 2
-  Límite del sector S-1
-  Árbol individual



Plano de situación ficha 2958

FICHAS DEL INVENTARIO DE PIES ARBÓREOS Y ARBUSTIVOS

Arbusto

Nº de ficha 2959
 Tipo de elemento: Agrupación de arbustos
 Especie: *Crataegus monogyna*
 Altura (m): 4
 Diámetro medio (m): 2,5

Especies acompañantes: *Rubus ulmifolius*

Estado fitosanitario: Bueno

Localización (*): X: 443147
 Y: 4488080
* Localización aproximada, coordenadas UTM (huso 30 N ETRS 1989)

Grado de recubrimiento: 75-100
 Superficie (m²): 66



Observaciones:

LEYENDA DEL PLAN PARCIAL:

-  DPH Arroyo Valdelacasa
-  RU
-  RCL
-  RCP
-  RCPPL
-  RCM
-  TC
-  AT M Valdelatas
-  ZV, Parque Central
-  ZV, Parques y Jardines
-  SUI
-  Equipamientos privado
-  EQ
-  Red Viaria
-  RV, Áreas de acompañamiento

Plano de detalle 1 PLAN PARCIAL DEL SECTOR S-1



SECTOR S-1 "LOS CARRILES"



Plano de detalle 2 SITUACIÓN SOBRE ORTOFOTOGRAFÍA DEL ELEMENTO



LEYENDA GENERAL

-  Extensión del plano de detalle 1
-  Extensión del plano de detalle 2
-  Límite del sector S-1
-  Agrupación de arbustos



Plano de situación ficha 2959

FICHAS DEL INVENTARIO DE PIES ARBÓREOS Y ARBUSTIVOS

Arbusto

Nº de ficha 2960
 Tipo de elemento: Agrupación de arbustos
 Especie: *Retama sphaerocarpa*
 Altura (m): 3,5
 Diámetro medio (m): 4,5
 Especies acompañantes: No

Localización (*): X: 443096
 Y: 4488078
* Localización aproximada, coordenadas UTM (huso 30 N ETRS 1989)

Grado de recubrimiento: 25-50
 Superficie (m²): 3830

Estado fitosanitario: Bueno



Observaciones:

LEYENDA DEL PLAN PARCIAL:

- DPH Arroyo Valdelacasa
- RU
- RCL
- RCP
- RCPPL
- RCM
- TC
- AT M Valdelatas
- ZV, Parque Central
- ZV, Parques y Jardines
- SUI
- Equipamientos privado
- EQ
- Red Viaria
- RV, Áreas de acompañamiento



Plano de detalle 2
 SITUACIÓN SOBRE ORTOFOTOGRAFÍA DEL ELEMENTO



LEYENDA GENERAL

- Extensión del plano de detalle 1
- Extensión del plano de detalle 2
- Límite del sector S-1
- Agrupación de arbustos

Plano de situación ficha 2960

FICHAS DEL INVENTARIO DE PIES ARBÓREOS Y ARBUSTIVOS

Arbusto

Nº de ficha 2961
 Tipo de elemento: Arbusto individual
 Especie: *Quercus ilex*
 Altura (m): 2,5
 Diámetro (m): 1,5

Localización (*): X: 442755
 Y: 4488077
* Localización aproximada, coordenadas UTM (huso 30 N ETRS 1989)

Estado fitosanitario: Bueno



Observaciones:

LEYENDA DEL PLAN PARCIAL:

- DPH Arroyo Valdelacasa
- RU
- RCL
- RCP
- RCPPL
- RCM
- TC
- AT M Valdelatas
- ZV, Parque Central
- ZV, Parques y Jardines
- SUI
- Equipamientos privado
- EQ
- Red Viaria
- RV, Áreas de acompañamiento



Plano de detalle 2
 SITUACIÓN SOBRE ORTOFOTOGRAFÍA DEL ELEMENTO



FICHAS DEL INVENTARIO DE PIES ARBÓREOS Y ARBUSTIVOS

Arbusto

Nº de ficha 2962
 Tipo de elemento: Agrupación de arbustos
 Especie: *Retama sphaerocarpa*
 Altura (m): 2,5
 Diámetro medio (m): 3
 Especies acompañantes: No

Localización (*): X: 442928
 Y: 4488074
* Localización aproximada, coordenadas UTM (huso 30 N ETRS 1989)

Grado de recubrimiento: 0-25
 Superficie (m²): 802

Estado fitosanitario: Bueno



Observaciones:

LEYENDA DEL PLAN PARCIAL:

- DPH Arroyo Valdelacasa
- RU
- RCL
- RCP
- RCPPL
- RCM
- TC
- AT M Valdelatas
- ZV, Parque Central
- ZV, Parques y Jardines
- SUI
- Equipamientos privado
- EQ
- Red Viaria
- RV, Áreas de acompañamiento



Plano de detalle 2
 SITUACIÓN SOBRE ORTOFOTOGRAFÍA DEL ELEMENTO



FICHAS DEL INVENTARIO DE PIES ARBÓREOS Y ARBUSTIVOS

Arbusto

Nº de ficha 2963
 Tipo de elemento: Agrupación de arbustos
 Especie: *Retama sphaerocarpa*
 Altura (m): 3,5
 Diámetro medio (m): 3

Especies acompañantes: No

Estado fitosanitario: Bueno

Localización (*): X: 443671
 Y: 4488072
* Localización aproximada, coordenadas UTM (huso 30 N ETRS 1989)

Grado de recubrimiento: 50-75
 Superficie (m²): 83



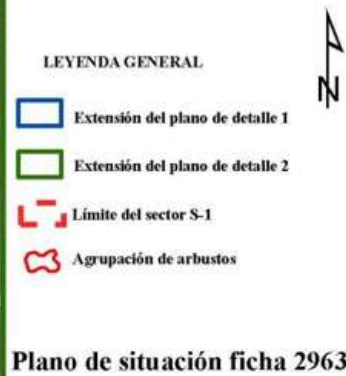

Observaciones:

LEYENDA DEL PLAN PARCIAL:

- DPH Arroyo Valdelacasa
- RU
- RCL
- RCP
- RCPPL
- RCM
- TC
- AT M Valdelatas
- ZV, Parque Central
- ZV, Parques y Jardines
- SUI
- Equipamientos privado
- EQ
- Red Viaria
- RV, Áreas de acompañamiento



Plano de detalle 2
 SITUACIÓN SOBRE ORTOFOTOGRAFÍA DEL ELEMENTO



FICHAS DEL INVENTARIO DE PIES ARBÓREOS Y ARBUSTIVOS

Arbusto

Nº de ficha 2964
 Tipo de elemento: Arbusto individual
 Especie: *Rosa canina*
 Altura (m): 3,5
 Diámetro (m): 2,5

Localización (*): X: 443158
 Y: 4488071
* Localización aproximada, coordenadas UTM (huso 30 N ETRS 1989)

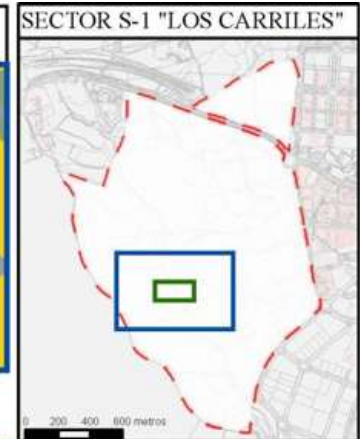
Estado fitosanitario: Bueno



Observaciones:

LEYENDA DEL PLAN PARCIAL:

- DPH Arroyo Valdelacasa
- RU
- RCL
- RCP
- RCPPL
- RCM
- TC
- AT M Valdelatas
- ZV, Parque Central
- ZV, Parques y Jardines
- SUI
- Equipamientos privado
- EQ
- Red Viaria
- RV, Áreas de acompañamiento



Plano de detalle 2
 SITUACIÓN SOBRE ORTOFOTOGRAFÍA DEL ELEMENTO



Plano de situación ficha 2964

FICHAS DEL INVENTARIO DE PIES ARBÓREOS Y ARBUSTIVOS

Arbusto

Nº de ficha 2965
 Tipo de elemento: Arbusto individual
 Especie: *Crataegus monogyna*
 Altura (m): 4,5
 Diámetro (m): 2,5

Localización (*): X: 443156
 Y: 4488069
* Localización aproximada, coordenadas UTM (huso 30 N ETRS 1989)

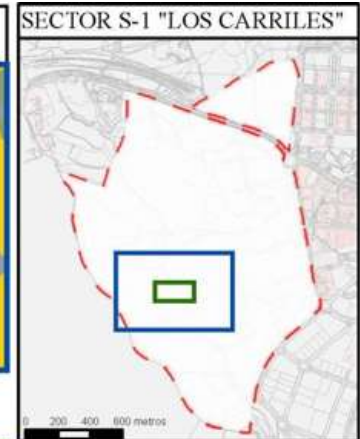
Estado fitosanitario: Bueno



Observaciones:

LEYENDA DEL PLAN PARCIAL:

- DPH Arroyo Valdelacasa
- RU
- RCL
- RCP
- RCPPL
- RCM
- TC
- AT M Valdelatas
- ZV, Parque Central
- ZV, Parques y Jardines
- SUI
- Equipamientos privado
- EQ
- Red Viaria
- RV, Áreas de acompañamiento



Plano de detalle 2
 SITUACIÓN SOBRE ORTOFOTOGRAFÍA DEL ELEMENTO



FICHAS DEL INVENTARIO DE PIES ARBÓREOS Y ARBUSTIVOS

Arbusto

Nº de ficha 2966
 Tipo de elemento: Agrupación de arbustos
 Especie: *Retama sphaerocarpa*
 Altura (m): 3,5
 Diámetro medio (m): 4,5

Especies acompañantes: No

Estado fitosanitario: Bueno

Localización (*):	X: 442815
* Localización aproximada, coordenadas UTM (huso 30 N ETRS 1989)	Y: 4488069

Grado de recubrimiento: 50-75

Superficie (m²): 282

Observaciones:



LEYENDA DEL PLAN PARCIAL:

-  DPH Arroyo Valdelacasa
-  RU
-  RCL
-  RCP
-  RCPPL
-  RCM
-  TC
-  AT M Valdelatas
-  ZV, Parque Central
-  ZV, Parques y Jardines
-  SUI
-  Equipamientos privado
-  EQ
-  Red Viaria
-  RV, Áreas de acompañamiento

Plano de detalle 1 PLAN PARCIAL DEL SECTOR S-1




SECTOR S-1 "LOS CARRILES"



Plano de detalle 2 SITUACIÓN SOBRE ORTOFOTOGRAFÍA DEL ELEMENTO



LEYENDA GENERAL

-  Extensión del plano de detalle 1
-  Extensión del plano de detalle 2
-  Límite del sector S-1
-  Agrupación de arbustos

Plano de situación ficha 2966

FICHAS DEL INVENTARIO DE PIES ARBÓREOS Y ARBUSTIVOS

Arbusto

Nº de ficha 2967
 Tipo de elemento: Agrupación de arbustos
 Especie: *Rubus ulmifolius*
 Altura (m): 1,5
 Diámetro medio (m): 2
 Especies acompañantes: No

Estado fitosanitario: Bueno

Localización (*): X: 443162
 Y: 4488068
* Localización aproximada, coordenadas UTM (huso 30 N ETRS 1989)

Grado de recubrimiento: 50-75
 Superficie (m²): 38



Observaciones:

LEYENDA DEL PLAN PARCIAL:

- DPH Arroyo Valdelacasa
- RU
- RCL
- RCP
- RCPPL
- RCM
- TC
- AT M Valdelatas
- ZV, Parque Central
- ZV, Parques y Jardines
- SUI
- Equipamientos privado
- EQ
- Red Viaria
- RV, Áreas de acompañamiento

Plano de detalle 1 PLAN PARCIAL DEL SECTOR S-1



SECTOR S-1 "LOS CARRILES"

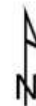


Plano de detalle 2 SITUACIÓN SOBRE ORTOFOTOGRAFÍA DEL ELEMENTO



LEYENDA GENERAL

- Extensión del plano de detalle 1
- Extensión del plano de detalle 2
- Límite del sector S-1
- Agrupación de arbustos



Plano de situación ficha 2967

FICHAS DEL INVENTARIO DE PIES ARBÓREOS Y ARBUSTIVOS

Arbusto

Nº de ficha 2968
 Tipo de elemento: Agrupación de arbustos
 Especie: *Retama sphaerocarpa*
 Altura (m): 3
 Diámetro medio (m): 4
 Especies acompañantes: No

Localización (*): X: 443831
 Y: 4488067
* Localización aproximada, coordenadas UTM (huso 30 N ETRS 1989)

Grado de recubrimiento: 50-75
 Superficie (m²): 305

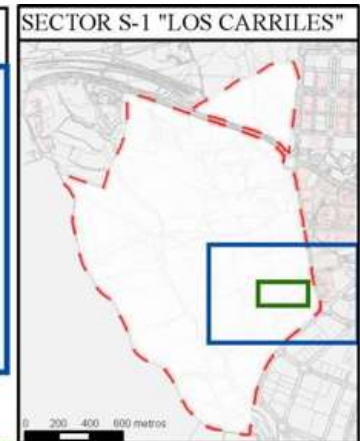
Estado fitosanitario: Bueno



Observaciones:

LEYENDA DEL PLAN PARCIAL:

- DPH Arroyo Valdelacasa
- RU
- RCL
- RCP
- RCPPL
- RCM
- TC
- AT M Valdelatas
- ZV, Parque Central
- ZV, Parques y Jardines
- SUI
- Equipamientos privado
- EQ
- Red Viaria
- RV, Áreas de acompañamiento



Plano de detalle 2
 SITUACIÓN SOBRE ORTOFOTOGRAFÍA DEL ELEMENTO



FICHAS DEL INVENTARIO DE PIES ARBÓREOS Y ARBUSTIVOS

Arbusto

Nº de ficha 2969
 Tipo de elemento: Arbusto individual
 Especie: *Quercus ilex*
 Altura (m): 1,5
 Diámetro (m): 1,5

Localización (*): X: 442826
 Y: 4488066
* Localización aproximada, coordenadas UTM (huso 30 N ETRS 1989)

Estado fitosanitario: Bueno




Observaciones:

LEYENDA DEL PLAN PARCIAL:

- DPH Arroyo Valdelacasa
- RU
- RCL
- RCP
- RCPPL
- RCM
- TC
- AT M Valdelatas
- ZV, Parque Central
- ZV, Parques y Jardines
- SUI
- Equipamientos privado
- EQ
- Red Viaria
- RV, Áreas de acompañamiento



**Plano de detalle 2
SITUACIÓN SOBRE ORTOFOTOGRAFÍA DEL ELEMENTO**



Plano de situación ficha 2969

FICHAS DEL INVENTARIO DE PIES ARBÓREOS Y ARBUSTIVOS

Arbusto

Nº de ficha 2970
 Tipo de elemento: Arbusto individual
 Especie: *Quercus ilex*
 Altura (m): 3
 Diámetro (m): 6

Localización (*):	X: 442753
* Localización aproximada, coordenadas UTM (huso 30 N ETRS 1989)	Y: 4488066

Estado fitosanitario: Bueno



Observaciones:

LEYENDA DEL PLAN PARCIAL:

- DPH Arroyo Valdelacasa
- RU
- RCL
- RCP
- RCPPL
- RCM
- TC
- AT M Valdelatas
- ZV, Parque Central
- ZV, Parques y Jardines
- SUI
- Equipamientos privado
- EQ
- Red Viaria
- RV, Áreas de acompañamiento



Plano de detalle 2 SITUACIÓN SOBRE ORTOFOTOGRAFÍA DEL ELEMENTO



LEYENDA GENERAL

- Extensión del plano de detalle 1
- Extensión del plano de detalle 2
- Límite del sector S-1
- Árbol individual

Plano de situación ficha 2970

FICHAS DEL INVENTARIO DE PIES ARBÓREOS Y ARBUSTIVOS

Arbusto

Nº de ficha 2971
 Tipo de elemento: Agrupación de arbustos
 Especie: *Retama sphaerocarpa*
 Altura (m): 4
 Diámetro medio (m): 5,5
 Especies acompañantes: No

Localización (*): X: 443739
 Y: 4488065
* Localización aproximada, coordenadas UTM (huso 30 N ETRS 1989)

Grado de recubrimiento: 50-75
 Superficie (m²): 2962

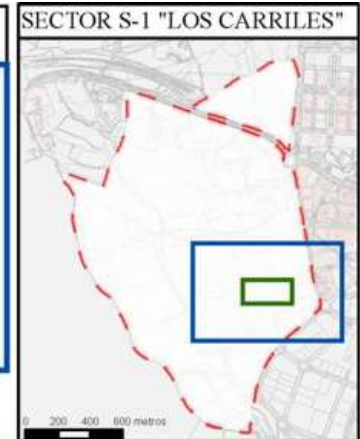
Estado fitosanitario: Bueno



Observaciones:

LEYENDA DEL PLAN PARCIAL:

- DPH Arroyo Valdelacasa
- RU
- RCL
- RCP
- RCPPL
- RCM
- TC
- AT M Valdelatas
- ZV, Parque Central
- ZV, Parques y Jardines
- SUI
- Equipamientos privado
- EQ
- Red Viaria
- RV, Áreas de acompañamiento



Plano de detalle 2
 SITUACIÓN SOBRE ORTOFOTOGRAFÍA DEL ELEMENTO



- LEYENDA GENERAL**
- Extensión del plano de detalle 1
 - Extensión del plano de detalle 2
 - Límite del sector S-1
 - Agrupación de arbustos

Plano de situación ficha 2971

FICHAS DEL INVENTARIO DE PIES ARBÓREOS Y ARBUSTIVOS

Árbol

Nº de ficha 2972
 Tipo de elemento: Árbol individual
 Especie: *Crataegus monogyna*
 Altura (m): 4,5
 Perímetro (cm): 38
 Altura de la 1ª rama (m): 0.5
 Diámetro de copa (m): 2

Localización (*): X: 443165
 Y: 4488064
* Localización aproximada, coordenadas UTM (huso 30 N ETRS 1989)

Edad relativa: Joven

Estado fitosanitario: Bueno
 Madera vista: No Copa terciada: No
 Huecos: No Ramas secas: No
 Inclinación: No Daños estructurales: No

Plagas o enfermedades No



Observaciones:

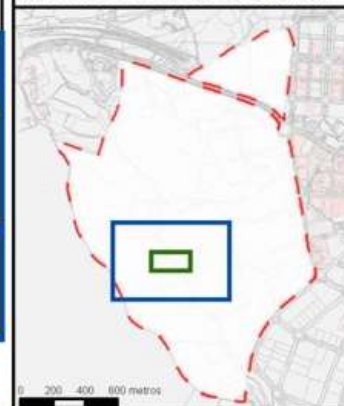
LEYENDA DEL PLAN PARCIAL:

- DPH Arroyo Valdelacasa
- RU
- RCL
- RCP
- RCPPL
- RCM
- TC
- AT M Valdelatas
- ZV, Parque Central
- ZV, Parques y Jardines
- SUI
- Equipamientos privado
- EQ
- Red Viaria
- RV, Áreas de acompañamiento


Plano de detalle 1 PLAN PARCIAL DEL SECTOR S-1



SECTOR S-1 "LOS CARRILES"



Plano de detalle 2 SITUACIÓN SOBRE ORTOFOTOGRAFÍA DEL ELEMENTO



LEYENDA GENERAL

- Extensión del plano de detalle 1
- Extensión del plano de detalle 2
- Límite del sector S-1
- Árbol individual



Plano de situación ficha 2972

FICHAS DEL INVENTARIO DE PIES ARBÓREOS Y ARBUSTIVOS

Arbusto

Nº de ficha 2973
 Tipo de elemento: Agrupación de arbustos
 Especie: *Retama sphaerocarpa*
 Altura (m): 3,5
 Diámetro medio (m): 4,5

Especies acompañantes: No

Estado fitosanitario: Bueno

Localización (*): X: 443854
 Y: 4488063
* Localización aproximada, coordenadas UTM (huso 30 N ETRS 1989)

Grado de recubrimiento: 50-75

Superficie (m²): 305



Observaciones:

LEYENDA DEL PLAN PARCIAL:

-  DPH Arroyo Valdelacasa
-  RU
-  RCL
-  RCP
-  RCPPL
-  RCM
-  TC
-  AT M Valdelatas
-  ZV, Parque Central
-  ZV, Parques y Jardines
-  SUI
-  Equipamientos privado
-  EQ
-  Red Viaria
-  RV, Áreas de acompañamiento

Plano de detalle 1 PLAN PARCIAL DEL SECTOR S-1



SECTOR S-1 "LOS CARRILES"



Plano de detalle 2 SITUACIÓN SOBRE ORTOFOTOGRAFÍA DEL ELEMENTO



LEYENDA GENERAL

-  Extensión del plano de detalle 1
-  Extensión del plano de detalle 2
-  Límite del sector S-1
-  Agrupación de arbustos



Plano de situación ficha 2973

FICHAS DEL INVENTARIO DE PIES ARBÓREOS Y ARBUSTIVOS

Arbusto

Nº de ficha 2974
 Tipo de elemento: Arbusto individual
 Especie: *Retama sphaerocarpa*
 Altura (m): 2,5
 Diámetro (m): 1,5

Localización (*): X: 443641
 Y: 4488060
* Localización aproximada, coordenadas UTM (huso 30 N ETRS 1989)

Estado fitosanitario: Bueno



Observaciones:

LEYENDA DEL PLAN PARCIAL:

- DPH Arroyo Valdelacasa
- RU
- RCL
- RCP
- RCPPL
- RCM
- TC
- AT M Valdelatas
- ZV, Parque Central
- ZV, Parques y Jardines
- SUI
- Equipamientos privado
- EQ
- Red Viaria
- RV, Áreas de acompañamiento

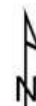


Plano de detalle 2 SITUACIÓN SOBRE ORTOFOTOGRAFÍA DEL ELEMENTO



LEYENDA GENERAL

- Extensión del plano de detalle 1
- Extensión del plano de detalle 2
- Límite del sector S-1
- Árbol individual



Plano de situación ficha 2974

FICHAS DEL INVENTARIO DE PIES ARBÓREOS Y ARBUSTIVOS

Arbusto

Nº de ficha 2975
 Tipo de elemento: Agrupación de arbustos
 Especie: *Retama sphaerocarpa*
 Altura (m): 3
 Diámetro medio (m): 4
 Especies acompañantes: No

Estado fitosanitario: Bueno

Localización (*): X: 443544
 Y: 4488056
* Localización aproximada, coordenadas UTM (huso 30 N ETRS 1989)

Grado de recubrimiento: 25-50
 Superficie (m²): 917



Observaciones:

LEYENDA DEL PLAN PARCIAL:

-  DPH Arroyo Valdelacasa
-  RU
-  RCL
-  RCP
-  RCPPL
-  RCM
-  TC
-  AT M Valdelatas
-  ZV, Parque Central
-  ZV, Parques y Jardines
-  SUI
-  Equipamientos privado
-  EQ
-  Red Viaria
-  RV, Áreas de acompañamiento

Plano de detalle 1 PLAN PARCIAL DEL SECTOR S-1



SECTOR S-1 "LOS CARRILES"



Plano de detalle 2 SITUACIÓN SOBRE ORTOFOTOGRAFÍA DEL ELEMENTO



LEYENDA GENERAL

-  Extensión del plano de detalle 1
-  Extensión del plano de detalle 2
-  Límite del sector S-1
-  Agrupación de arbustos



Plano de situación ficha 2975

FICHAS DEL INVENTARIO DE PIES ARBÓREOS Y ARBUSTIVOS

Arbusto

Nº de ficha 2976
 Tipo de elemento: Agrupación de arbustos
 Especie: *Rubus ulmifolius*
 Altura (m): 1,5
 Diámetro medio (m): 2,5
 Especies acompañantes: No

Estado fitosanitario: Bueno

Localización (*): X: 443172
 Y: 4488056
* Localización aproximada, coordenadas UTM (huso 30 N ETRS 1989)

Grado de recubrimiento: 50-75
 Superficie (m²): 42




Observaciones:

LEYENDA DEL PLAN PARCIAL:

- DPH Arroyo Valdelacasa
- RU
- RCL
- RCP
- RCPPL
- RCM
- TC
- AT M Valdelatas
- ZV, Parque Central
- ZV, Parques y Jardines
- SUI
- Equipamientos privado
- EQ
- Red Viaria
- RV, Áreas de acompañamiento



Plano de detalle 2 SITUACIÓN SOBRE ORTOFOTOGRAFÍA DEL ELEMENTO



LEYENDA GENERAL

- Extensión del plano de detalle 1
- Extensión del plano de detalle 2
- Límite del sector S-1
- Agrupación de arbustos

Plano de situación ficha 2976

FICHAS DEL INVENTARIO DE PIES ARBÓREOS Y ARBUSTIVOS

Arbusto

Nº de ficha 2977
 Tipo de elemento: Arbusto individual
 Especie: *Crataegus monogyna*
 Altura (m): 4
 Diámetro (m): 1,5

Localización (*): X: 443174
 Y: 4488050
* Localización aproximada, coordenadas UTM (huso 30 N ETRS 1989)

Estado fitosanitario: Bueno



Observaciones:

LEYENDA DEL PLAN PARCIAL:

- DPH Arroyo Valdelacasa
- RU
- RCL
- RCP
- RCPPL
- RCM
- TC
- AT M Valdelatas
- ZV, Parque Central
- ZV, Parques y Jardines
- SUI
- Equipamientos privado
- EQ
- Red Viaria
- RV, Áreas de acompañamiento



**Plano de detalle 2
 SITUACIÓN SOBRE ORTOFOTOGRAFÍA DEL ELEMENTO**



FICHAS DEL INVENTARIO DE PIES ARBÓREOS Y ARBUSTIVOS

Arbusto

Nº de ficha 2978
 Tipo de elemento: Agrupación de arbustos
 Especie: *Cytisus scoparius*
 Altura (m): 1
 Diámetro medio (m): 1,5
 Especies acompañantes: No

Estado fitosanitario: Bueno

Localización (*): X: 443495
 Y: 4488048
* Localización aproximada, coordenadas UTM (huso 30 N ETRS 1989)

Grado de recubrimiento: 25-50
 Superficie (m²): 122



Observaciones:

LEYENDA DEL PLAN PARCIAL:

- DPH Arroyo Valdelacasa
- RU
- RCL
- RCP
- RCPPL
- RCM
- TC
- AT M Valdelatas
- ZV, Parque Central
- ZV, Parques y Jardines
- SUI
- Equipamientos privado
- EQ
- Red Viaria
- RV, Áreas de acompañamiento



Plano de detalle 2 SITUACIÓN SOBRE ORTOFOTOGRAFÍA DEL ELEMENTO



LEYENDA GENERAL

- Extensión del plano de detalle 1
- Extensión del plano de detalle 2
- Límite del sector S-1
- Agrupación de arbustos

Plano de situación ficha 2978

FICHAS DEL INVENTARIO DE PIES ARBÓREOS Y ARBUSTIVOS

Arbusto

Nº de ficha 2979
 Tipo de elemento: Agrupación de arbustos
 Especie: *Retama sphaerocarpa*
 Altura (m): 2,5
 Diámetro medio (m): 3

Especies acompañantes: No

Estado fitosanitario: Bueno

Localización (*): X: 442880

* Localización aproximada, coordenadas UTM (huso 30 N ETRS 1989) Y: 4488048

Grado de recubrimiento: 0-25

Superficie (m²): 1184



Observaciones:

LEYENDA DEL PLAN PARCIAL:

-  DPH Arroyo Valdelacasa
-  RU
-  RCL
-  RCP
-  RCPPL
-  RCM
-  TC
-  AT M Valdelatas
-  ZV, Parque Central
-  ZV, Parques y Jardines
-  SUI
-  Equipamientos privado
-  EQ
-  Red Viaria
-  RV, Áreas de acompañamiento

Plano de detalle 1 PLAN PARCIAL DEL SECTOR S-1



SECTOR S-1 "LOS CARRILES"



Plano de detalle 2 SITUACIÓN SOBRE ORTOFOTOGRAFÍA DEL ELEMENTO



LEYENDA GENERAL

-  Extensión del plano de detalle 1
-  Extensión del plano de detalle 2
-  Límite del sector S-1
-  Agrupación de arbustos



Plano de situación ficha 2979

Plan Parcial del Sector S-1 "Los Carriles"

Anexo VIII. Inventario de pies arbóreos y arbustivos

FICHAS DEL INVENTARIO DE PIES ARBÓREOS Y ARBUSTIVOS

Árbol

Nº de ficha 2980
 Tipo de elemento: Árbol individual
 Especie: *Crataegus monogyna*
 Altura (m): 2,5
 Perímetro (cm): 22
 Altura de la 1ª rama (m): 0.6
 Diámetro de copa (m): 1.5

Localización (*): X: 443552
 Y: 4488046
* Localización aproximada, coordenadas UTM (huso 30 N ETRS 1989)

Edad relativa: Joven

Estado fitosanitario: Bueno
 Madera vista: No Copa terciada: No
 Huecos: No Ramas secas: No
 Inclinación: No Daños estructurales: No

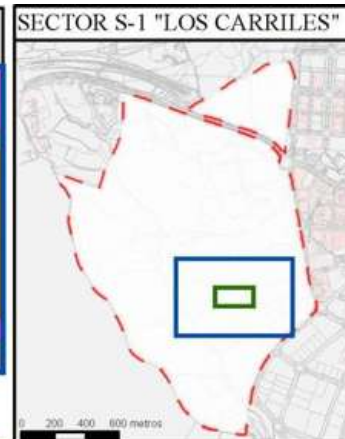
Plagas o enfermedades No



Observaciones: Presencia de nido en las ramas

LEYENDA DEL PLAN PARCIAL:

- DPH Arroyo Valdelacasa
- RU
- RCL
- RCP
- RCPPL
- RCM
- TC
- AT M Valdelatas
- ZV, Parque Central
- ZV, Parques y Jardines
- SUI
- Equipamientos privado
- EQ
- Red Viaria
- RV, Áreas de acompañamiento



**Plano de detalle 2
 SITUACIÓN SOBRE ORTOFOTOGRAFÍA DEL ELEMENTO**



LEYENDA GENERAL

- Extensión del plano de detalle 1
- Extensión del plano de detalle 2
- Límite del sector S-1
- Árbol individual



Plano de situación ficha 2980

FICHAS DEL INVENTARIO DE PIES ARBÓREOS Y ARBUSTIVOS

Arbusto

Nº de ficha 2981
 Tipo de elemento: Agrupación de arbustos
 Especie: *Retama sphaerocarpa*
 Altura (m): 3
 Diámetro medio (m): 3
 Especies acompañantes: No

Localización (*): X: 443674
 Y: 4488045
* Localización aproximada, coordenadas UTM (huso 30 N ETRS 1989)

Grado de recubrimiento: 50-75
 Superficie (m²): 507

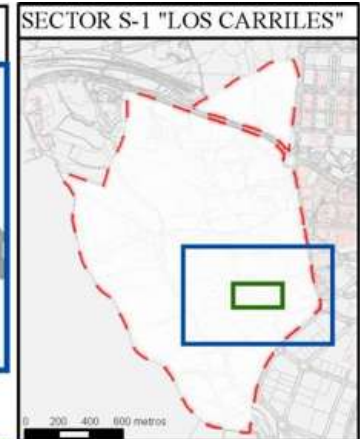
Estado fitosanitario: Bueno



Observaciones:

LEYENDA DEL PLAN PARCIAL:

- DPH Arroyo Valdelacasa
- RU
- RCL
- RCP
- RCPPL
- RCM
- TC
- AT M Valdelatas
- ZV, Parque Central
- ZV, Parques y Jardines
- SUI
- Equipamientos privado
- EQ
- Red Viaria
- RV, Áreas de acompañamiento



Plano de detalle 2 SITUACIÓN SOBRE ORTOFOTOGRAFÍA DEL ELEMENTO



- LEYENDA GENERAL**
- Extensión del plano de detalle 1
 - Extensión del plano de detalle 2
 - Límite del sector S-1
 - Agrupación de arbustos

Plano de situación ficha 2981

FICHAS DEL INVENTARIO DE PIES ARBÓREOS Y ARBUSTIVOS

Arbusto

Nº de ficha 2982
 Tipo de elemento: Arbusto individual
 Especie: *Crataegus monogyna*
 Altura (m): 3
 Diámetro (m): 2,5

Localización (*): X: 443177
 Y: 4488045
* Localización aproximada, coordenadas UTM (huso 30 N ETRS 1989)

Estado fitosanitario: Bueno



Observaciones:

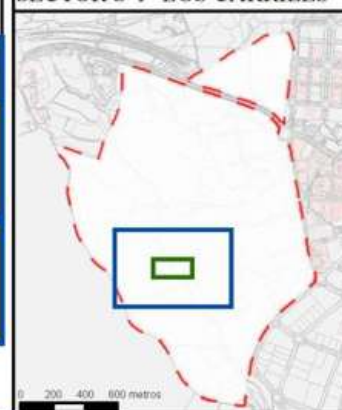
LEYENDA DEL PLAN PARCIAL:

-  DPH Arroyo Valdelacasa
-  RU
-  RCL
-  RCP
-  RCPPL
-  RCM
-  TC
-  AT M Valdelatas
-  ZV, Parque Central
-  ZV, Parques y Jardines
-  SUI
-  Equipamientos privado
-  EQ
-  Red Viaria
-  RV, Áreas de acompañamiento

Plano de detalle 1 PLAN PARCIAL DEL SECTOR S-1



SECTOR S-1 "LOS CARRILES"



Plano de detalle 2 SITUACIÓN SOBRE ORTOFOTOGRAFÍA DEL ELEMENTO



LEYENDA GENERAL

-  Extensión del plano de detalle 1
-  Extensión del plano de detalle 2
-  Límite del sector S-1
-  Árbol individual



Plano de situación ficha 2982

FICHAS DEL INVENTARIO DE PIES ARBÓREOS Y ARBUSTIVOS

Arbusto

Nº de ficha 2983
 Tipo de elemento: Arbusto individual
 Especie: *Quercus ilex*
 Altura (m): 1,5
 Diámetro (m): 1

Localización (*): X: 443107
 Y: 4488042
* Localización aproximada, coordenadas UTM (huso 30 N ETRS 1989)

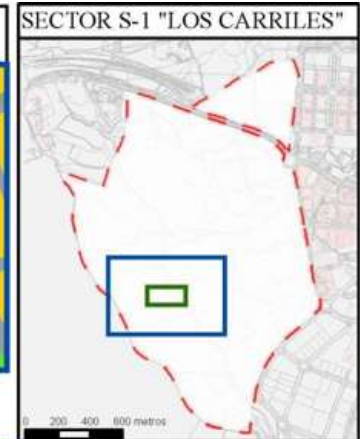
Estado fitosanitario: Bueno



Observaciones:

LEYENDA DEL PLAN PARCIAL:

- DPH Arroyo Valdelacasa
- RU
- RCL
- RCP
- RCPPL
- RCM
- TC
- AT M Valdelatas
- ZV, Parque Central
- ZV, Parques y Jardines
- SUI
- Equipamientos privado
- EQ
- Red Viaria
- RV, Áreas de acompañamiento



Plano de detalle 2
 SITUACIÓN SOBRE ORTOFOTOGRAFÍA DEL ELEMENTO



FICHAS DEL INVENTARIO DE PIES ARBÓREOS Y ARBUSTIVOS

Arbusto

Nº de ficha 2984
 Tipo de elemento: Arbusto individual
 Especie: *Quercus ilex*
 Altura (m): 2
 Diámetro (m): 1,5

Localización (*): X: 443044
 Y: 4488042
* Localización aproximada, coordenadas UTM (huso 30 N ETRS 1989)

Estado fitosanitario: Bueno



Observaciones:

LEYENDA DEL PLAN PARCIAL:

- DPH Arroyo Valdelacasa
- RU
- RCL
- RCP
- RCPPL
- RCM
- TC
- AT M Valdelatas
- ZV, Parque Central
- ZV, Parques y Jardines
- SUI
- Equipamientos privado
- EQ
- Red Viaria
- RV, Áreas de acompañamiento

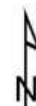


Plano de detalle 2
SITUACIÓN SOBRE ORTOFOTOGRAFÍA DEL ELEMENTO



LEYENDA GENERAL

- Extensión del plano de detalle 1
- Extensión del plano de detalle 2
- Límite del sector S-1
- Árbol individual



Plano de situación ficha 2984

FICHAS DEL INVENTARIO DE PIES ARBÓREOS Y ARBUSTIVOS

Árbol

Nº de ficha 2985
 Tipo de elemento: Árbol individual
 Especie: *Quercus ilex*
 Altura (m): 1,8
 Perímetro (cm): 16
 Altura de la 1ª rama (m): 0.3
 Diámetro de copa (m): 1.5

Localización (*): X: 443068
 Y: 4488040
* Localización aproximada, coordenadas UTM (huso 30 N ETRS 1989)

Edad relativa: Joven

Estado fitosanitario: Bueno
 Madera vista: No Copa terciada: No
 Huecos: No Ramas secas: No
 Inclinación: No Daños estructurales: No

Plagas o enfermedades No



Observaciones:

LEYENDA DEL PLAN PARCIAL:

- DPH Arroyo Valdelacasa
- RU
- RCL
- RCP
- RCPPL
- RCM
- TC
- AT M Valdelatas
- ZV, Parque Central
- ZV, Parques y Jardines
- SUI
- Equipamientos privado
- EQ
- Red Viaria
- RV, Áreas de acompañamiento

Plano de detalle 1 PLAN PARCIAL DEL SECTOR S-1



SECTOR S-1 "LOS CARRILES"



Plano de detalle 2 SITUACIÓN SOBRE ORTOFOTOGRAFÍA DEL ELEMENTO



LEYENDA GENERAL

- Extensión del plano de detalle 1
- Extensión del plano de detalle 2
- Límite del sector S-1
- Árbol individual



Plano de situación ficha 2985

FICHAS DEL INVENTARIO DE PIES ARBÓREOS Y ARBUSTIVOS

Árbol

Nº de ficha 2986
 Tipo de elemento: Árbol individual
 Especie: *Quercus ilex*
 Altura (m): 3
 Perímetro (cm): 26
 Altura de la 1ª rama (m): 0.3
 Diámetro de copa (m): 1.5

Localización (*): X: 442762
 Y: 4488040
* Localización aproximada, coordenadas UTM (huso 30 N ETRS 1989)

Edad relativa: Joven

Estado fitosanitario: Bueno
 Madera vista: No Copa terciada: No
 Huecos: No Ramas secas: No
 Inclinación: No Daños estructurales: No

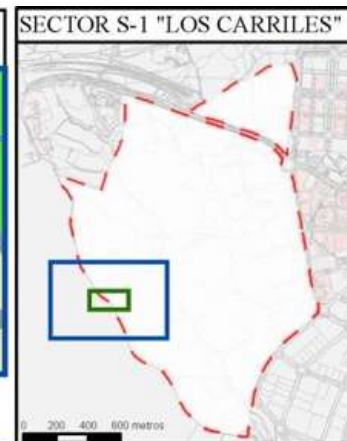
Plagas o enfermedades No




Observaciones:

LEYENDA DEL PLAN PARCIAL:

- DPH Arroyo Valdelacasa
- RU
- RCL
- RCP
- RCPPL
- RCM
- TC
- AT M Valdelatas
- ZV, Parque Central
- ZV, Parques y Jardines
- SUI
- Equipamientos privado
- EQ
- Red Viaria
- RV, Áreas de acompañamiento



Plano de detalle 2
 SITUACIÓN SOBRE ORTOFOTOGRAFÍA DEL ELEMENTO



FICHAS DEL INVENTARIO DE PIES ARBÓREOS Y ARBUSTIVOS

Árbol

Nº de ficha 2987
 Tipo de elemento: Árbol individual
 Especie: *Quercus ilex*
 Altura (m): 3,5
 Perímetro (cm): 34
 Altura de la 1ª rama (m): 1.3
 Diámetro de copa (m): 2.5

Localización (*): X: 442760
 Y: 4488040
* Localización aproximada, coordenadas UTM (huso 30 N ETRS 1989)

Edad relativa: Joven

Estado fitosanitario: Bueno
 Madera vista: No Copa terciada: No
 Huecos: No Ramas secas: No
 Inclinación: 30° Daños estructurales: No

Plagas o enfermedades No




Observaciones:

LEYENDA DEL PLAN PARCIAL:

- DPH Arroyo Valdelacasa
- RU
- RCL
- RCP
- RCPPL
- RCM
- TC
- AT M Valdelatas
- ZV, Parque Central
- ZV, Parques y Jardines
- SUI
- Equipamientos privado
- EQ
- Red Viaria
- RV, Áreas de acompañamiento



Plano de detalle 2
 SITUACIÓN SOBRE ORTOFOTOGRAFÍA DEL ELEMENTO



FICHAS DEL INVENTARIO DE PIES ARBÓREOS Y ARBUSTIVOS

Arbusto

Nº de ficha 2988
 Tipo de elemento: Arbusto individual
 Especie: *Crataegus monogyna*
 Altura (m): 2,5
 Diámetro (m): 1,5

Localización (*):	X: 443122
* Localización aproximada, coordenadas UTM (huso 30 N ETRS 1989)	Y: 4488038

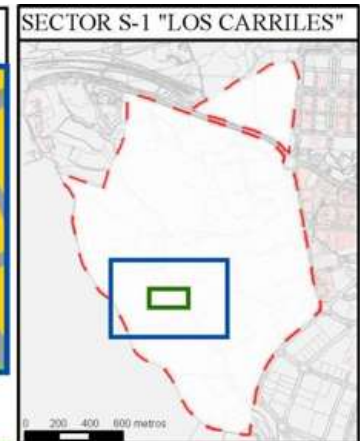
Estado fitosanitario: Bueno



Observaciones:

LEYENDA DEL PLAN PARCIAL:

- DPH Arroyo Valdelacasa
- RU
- RCL
- RCP
- RCPPL
- RCM
- TC
- AT M Valdelatas
- ZV, Parque Central
- ZV, Parques y Jardines
- SUI
- Equipamientos privado
- EQ
- Red Viaria
- RV, Áreas de acompañamiento



Plano de detalle 2 SITUACIÓN SOBRE ORTOFOTOGRAFÍA DEL ELEMENTO



Plano de situación ficha 2988

FICHAS DEL INVENTARIO DE PIES ARBÓREOS Y ARBUSTIVOS

Arbusto

Nº de ficha 2989
 Tipo de elemento: Arbusto individual
 Especie: *Quercus ilex*
 Altura (m): 1,5
 Diámetro (m): 3,5

Localización (*): X: 442765
 Y: 4488038
* Localización aproximada, coordenadas UTM (huso 30 N ETRS 1989)

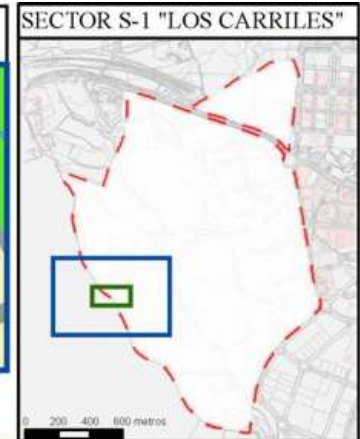
Estado fitosanitario: Bueno



Observaciones:

LEYENDA DEL PLAN PARCIAL:

- DPH Arroyo Valdelacasa
- RU
- RCL
- RCP
- RCPPL
- RCM
- TC
- AT M Valdelatas
- ZV, Parque Central
- ZV, Parques y Jardines
- SUI
- Equipamientos privado
- EQ
- Red Viaria
- RV, Áreas de acompañamiento



**Plano de detalle 2
 SITUACIÓN SOBRE ORTOFOTOGRAFÍA DEL ELEMENTO**



FICHAS DEL INVENTARIO DE PIES ARBÓREOS Y ARBUSTIVOS

Arbusto

Nº de ficha 2990
 Tipo de elemento: Agrupaciones tupidas y setos
 Especie: *Crataegus monogyna*
 Altura (m): 3,5
 Ancho (m): 3

Especies acompañantes: No

Estado fitosanitario: Bueno

Localización (*): X: 443182
 Y: 4488037
* Localización aproximada, coordenadas UTM (huso 30 N ETRS 1989)

Superficie (m²): 25



Observaciones:

LEYENDA DEL PLAN PARCIAL:

-  DPH Arroyo Valdelacasa
-  RU
-  RCL
-  RCP
-  RCPPL
-  RCM
-  TC
-  AT M Valdelatas
-  ZV, Parque Central
-  ZV, Parques y Jardines
-  SUI
-  Equipamientos privado
-  EQ
-  Red Viaria
-  RV, Áreas de acompañamiento

Plano de detalle 1 PLAN PARCIAL DEL SECTOR S-1



SECTOR S-1 "LOS CARRILES"



Plano de detalle 2 SITUACIÓN SOBRE ORTOFOTOGRAFÍA DEL ELEMENTO



LEYENDA GENERAL

-  Extensión del plano de detalle 1
-  Extensión del plano de detalle 2
-  Límite del sector S-1
-  Agrupación de arbustos

Plano de situación ficha 2990

FICHAS DEL INVENTARIO DE PIES ARBÓREOS Y ARBUSTIVOS

Arbusto

Nº de ficha 2991
 Tipo de elemento: Arbusto individual
 Especie: *Retama sphaerocarpa*
 Altura (m): 3,5
 Diámetro (m): 4

Localización (*): X: 443177
 Y: 4488036
* Localización aproximada, coordenadas UTM (huso 30 N ETRS 1989)

Estado fitosanitario: Bueno




Observaciones:

LEYENDA DEL PLAN PARCIAL:

- DPH Arroyo Valdelacasa
- RU
- RCL
- RCP
- RCPPL
- RCM
- TC
- AT M Valdelatas
- ZV, Parque Central
- ZV, Parques y Jardines
- SUI
- Equipamientos privado
- EQ
- Red Viaria
- RV, Áreas de acompañamiento



**Plano de detalle 2
SITUACIÓN SOBRE ORTOFOTOGRAFÍA DEL ELEMENTO**



FICHAS DEL INVENTARIO DE PIES ARBÓREOS Y ARBUSTIVOS

Árbol

Nº de ficha 2992
 Tipo de elemento: Árbol individual
 Especie: *Quercus ilex*
 Altura (m): 2
 Perímetro (cm): 24
 Altura de la 1ª rama (m): 0.2
 Diámetro de copa (m): 1.5

Localización (*): X: 443061
 Y: 4488035
* Localización aproximada, coordenadas UTM (huso 30 N ETRS 1989)

Edad relativa: Joven

Estado fitosanitario: Bueno
 Madera vista: No Copa terciada: No
 Huecos: No Ramas secas: No
 Inclinación: No Daños estructurales: No

Plagas o enfermedades No



Observaciones:

LEYENDA DEL PLAN PARCIAL:

- DPH Arroyo Valdelacasa
- RU
- RCL
- RCP
- RCPPL
- RCM
- TC
- AT M Valdelatas
- ZV, Parque Central
- ZV, Parques y Jardines
- SUI
- Equipamientos privado
- EQ
- Red Viaria
- RV, Áreas de acompañamiento



Plano de detalle 2 SITUACIÓN SOBRE ORTOFOTOGRAFÍA DEL ELEMENTO



LEYENDA GENERAL

- Extensión del plano de detalle 1
- Extensión del plano de detalle 2
- Límite del sector S-1
- Árbol individual



Plano de situación ficha 2992

FICHAS DEL INVENTARIO DE PIES ARBÓREOS Y ARBUSTIVOS

Árbol

Nº de ficha 2993
 Tipo de elemento: Árbol individual
 Especie: *Ulmus pumila*
 Altura (m): 3
 Perímetro (cm): 26
 Altura de la 1ª rama (m): 0.6
 Diámetro de copa (m): 1.5

Localización (*): X: 443500
 Y: 4488035
* Localización aproximada, coordenadas UTM (huso 30 N ETRS 1989)

Edad relativa: Joven

Estado fitosanitario: Bueno
 Madera vista: No Copa terciada: No
 Huecos: No Ramas secas: No
 Inclinación: No Daños estructurales: No

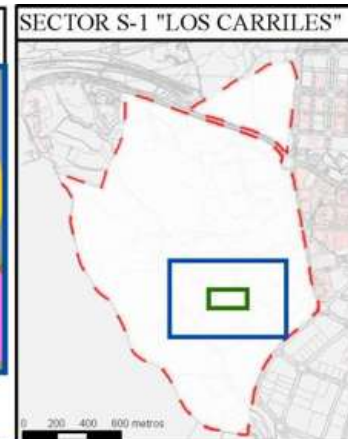
Plagas o enfermedades No



Observaciones:

LEYENDA DEL PLAN PARCIAL:

- DPH Arroyo Valdelacasa
- RU
- RCL
- RCP
- RCPPL
- RCM
- TC
- AT M Valdelatas
- ZV, Parque Central
- ZV, Parques y Jardines
- SUI
- Equipamientos privado
- EQ
- Red Viaria
- RV, Áreas de acompañamiento



Plano de detalle 2
 SITUACIÓN SOBRE ORTOFOTOGRAFÍA DEL ELEMENTO



LEYENDA GENERAL

- Extensión del plano de detalle 1
- Extensión del plano de detalle 2
- Límite del sector S-1
- Árbol individual

Plano de situación ficha 2993

FICHAS DEL INVENTARIO DE PIES ARBÓREOS Y ARBUSTIVOS

Arbusto

Nº de ficha 2994
 Tipo de elemento: Arbusto individual
 Especie: *Quercus ilex*
 Altura (m): 1,5
 Diámetro (m): 1

Localización (*):	X: 443078
* Localización aproximada, coordenadas UTM (huso 30 N ETRS 1989)	Y: 4488034

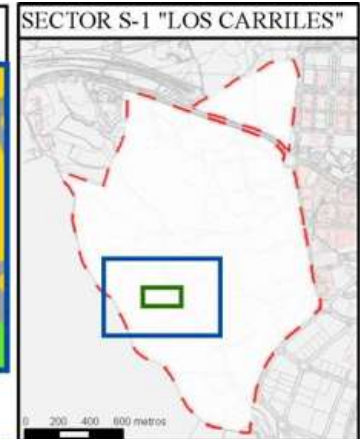
Estado fitosanitario: Bueno



Observaciones:

LEYENDA DEL PLAN PARCIAL:

- DPH Arroyo Valdelacasa
- RU
- RCL
- RCP
- RCPPL
- RCM
- TC
- AT M Valdelatas
- ZV, Parque Central
- ZV, Parques y Jardines
- SUI
- Equipamientos privado
- EQ
- Red Viaria
- RV, Áreas de acompañamiento



Plano de detalle 2 SITUACIÓN SOBRE ORTOFOTOGRAFÍA DEL ELEMENTO



LEYENDA GENERAL

- Extensión del plano de detalle 1
- Extensión del plano de detalle 2
- Límite del sector S-1
- Árbol individual

Plano de situación ficha 2994

FICHAS DEL INVENTARIO DE PIES ARBÓREOS Y ARBUSTIVOS

Árbol

Nº de ficha 2995
 Tipo de elemento: Árbol individual
 Especie: *Quercus ilex*
 Altura (m): 1,8
 Perímetro (cm): 27
 Altura de la 1ª rama (m): 0.1
 Diámetro de copa (m): 1.5

Localización (*): X: 442949
 Y: 4488034
* Localización aproximada, coordenadas UTM (huso 30 N ETRS 1989)

Edad relativa: Joven

Estado fitosanitario: Bueno
 Madera vista: No Copa terciada: No
 Huecos: No Ramas secas: No
 Inclinación: No Daños estructurales: No

Plagas o enfermedades No

Observaciones:



LEYENDA DEL PLAN PARCIAL:

- DPH Arroyo Valdelacasa
- RU
- RCL
- RCP
- RCPPL
- RCM
- TC
- AT M Valdelatas
- ZV, Parque Central
- ZV, Parques y Jardines
- SUI
- Equipamientos privado
- EQ
- Red Viaria
- RV, Áreas de acompañamiento



Plano de detalle 2 SITUACIÓN SOBRE ORTOFOTOGRAFÍA DEL ELEMENTO



LEYENDA GENERAL

- Extensión del plano de detalle 1
- Extensión del plano de detalle 2
- Límite del sector S-1
- Árbol individual

Plano de situación ficha 2995

FICHAS DEL INVENTARIO DE PIES ARBÓREOS Y ARBUSTIVOS

Arbusto

Nº de ficha 2996
 Tipo de elemento: Arbusto individual
 Especie: *Quercus ilex*
 Altura (m): 3
 Diámetro (m): 2,5

Localización (*):	X: 443991
* Localización aproximada, coordenadas UTM (huso 30 N ETRS 1989)	Y: 4488034

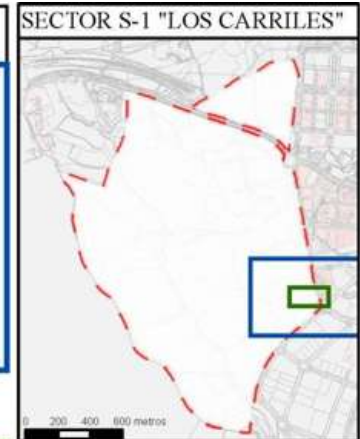
Estado fitosanitario: Bueno




Observaciones:

LEYENDA DEL PLAN PARCIAL:

- DPH Arroyo Valdelacasa
- RU
- RCL
- RCP
- RCPPL
- RCM
- TC
- AT M Valdelatas
- ZV, Parque Central
- ZV, Parques y Jardines
- SUI
- Equipamientos privado
- EQ
- Red Viaria
- RV, Áreas de acompañamiento



Plano de detalle 2 SITUACIÓN SOBRE ORTOFOTOGRAFÍA DEL ELEMENTO



Plano de situación ficha 2996

FICHAS DEL INVENTARIO DE PIES ARBÓREOS Y ARBUSTIVOS

Arbusto

Nº de ficha 2997
 Tipo de elemento: Agrupación de arbustos
 Especie: *Retama sphaerocarpa*
 Altura (m): 3,5
 Diámetro medio (m): 4
 Especies acompañantes: No

Localización (*): X: 443599
 Y: 4488034
* Localización aproximada, coordenadas UTM (huso 30 N ETRS 1989)

Grado de recubrimiento: 0-25
 Superficie (m²): 838

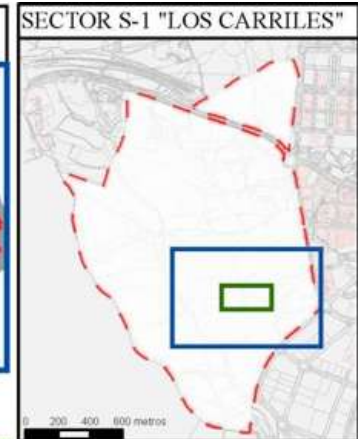
Estado fitosanitario: Bueno



Observaciones:

LEYENDA DEL PLAN PARCIAL:

- DPH Arroyo Valdelacasa
- RU
- RCL
- RCP
- RCPPL
- RCM
- TC
- AT M Valdelatas
- ZV, Parque Central
- ZV, Parques y Jardines
- SUI
- Equipamientos privado
- EQ
- Red Viaria
- RV, Áreas de acompañamiento



Plano de detalle 2
 SITUACIÓN SOBRE ORTOFOTOGRAFÍA DEL ELEMENTO



FICHAS DEL INVENTARIO DE PIES ARBÓREOS Y ARBUSTIVOS

Árbol

Nº de ficha 2998
 Tipo de elemento: Árbol individual
 Especie: *Quercus ilex*
 Altura (m): 2,5
 Perímetro (cm): 23
 Altura de la 1ª rama (m): 0.1
 Diámetro de copa (m): 1.5

Localización (*): X: 443063
 Y: 4488033
* Localización aproximada, coordenadas UTM (huso 30 N ETRS 1989)

Edad relativa: Joven

Estado fitosanitario: Bueno
 Madera vista: No Copa terciada: No
 Huecos: No Ramas secas: No
 Inclinación: No Daños estructurales: No

Plagas o enfermedades No

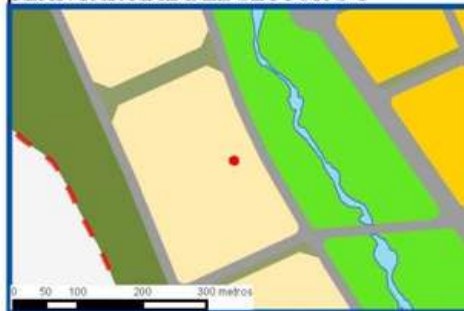


Observaciones:

LEYENDA DEL PLAN PARCIAL:

- DPH Arroyo Valdelacasa
- RU
- RCL
- RCP
- RCPPL
- RCM
- TC
- AT M Valdelatas
- ZV, Parque Central
- ZV, Parques y Jardines
- SUI
- Equipamientos privado
- EQ
- Red Viaria
- RV, Áreas de acompañamiento

Plano de detalle 1 PLAN PARCIAL DEL SECTOR S-1



SECTOR S-1 "LOS CARRILES"



Plano de detalle 2 SITUACIÓN SOBRE ORTOFOTOGRAFÍA DEL ELEMENTO



LEYENDA GENERAL

- Extensión del plano de detalle 1
- Extensión del plano de detalle 2
- Límite del sector S-1
- Árbol individual

Plano de situación ficha 2998

FICHAS DEL INVENTARIO DE PIES ARBÓREOS Y ARBUSTIVOS

Árbol

Nº de ficha 2999
 Tipo de elemento: Árbol individual
 Especie: *Salix sp.*
 Altura (m): 5,5
 Perímetro (cm): 150
 Altura de la 1ª rama (m): 0
 Diámetro de copa (m): 7.5

Localización (*): X: 443188
 Y: 4488030
* Localización aproximada, coordenadas UTM (huso 30 N ETRS 1989)

Edad relativa: Joven

Estado fitosanitario:

Regular

Madera vista: No Copa terciada: No
 Huecos: No Ramas secas: Si
 Inclinación: No Daños estructurales: No

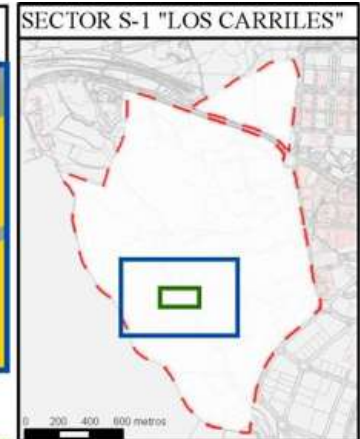
Plagas o enfermedades No



Observaciones:

LEYENDA DEL PLAN PARCIAL:

- DPH Arroyo Valdelacasa
- RU
- RCL
- RCP
- RCPPL
- RCM
- TC
- AT M Valdelatas
- ZV, Parque Central
- ZV, Parques y Jardines
- SUI
- Equipamientos privado
- EQ
- Red Viaria
- RV, Áreas de acompañamiento



**Plano de detalle 2
 SITUACIÓN SOBRE ORTOFOTOGRAFÍA DEL ELEMENTO**



LEYENDA GENERAL

- Extensión del plano de detalle 1
- Extensión del plano de detalle 2
- Límite del sector S-1
- Árbol individual

Plano de situación ficha 2999

FICHAS DEL INVENTARIO DE PIES ARBÓREOS Y ARBUSTIVOS

Arbusto

Nº de ficha 3000
 Tipo de elemento: Agrupación de arbustos
 Especie: *Retama sphaerocarpa*
 Altura (m): 2,5
 Diámetro medio (m): 3
 Especies acompañantes: No

Localización (*): X: 443058
 Y: 4488030
* Localización aproximada, coordenadas UTM (huso 30 N ETRS 1989)

Grado de recubrimiento: 25-50
 Superficie (m²): 785

Estado fitosanitario: Bueno



Observaciones:

LEYENDA DEL PLAN PARCIAL:

- DPH Arroyo Valdelacasa
- RU
- RCL
- RCP
- RCPPL
- RCM
- TC
- AT M Valdelatas
- ZV, Parque Central
- ZV, Parques y Jardines
- SUI
- Equipamientos privado
- EQ
- Red Viaria
- RV, Áreas de acompañamiento



Plano de detalle 2
 SITUACIÓN SOBRE ORTOFOTOGRAFÍA DEL ELEMENTO



FICHAS DEL INVENTARIO DE PIES ARBÓREOS Y ARBUSTIVOS

Arbusto

Nº de ficha 3001
 Tipo de elemento: Agrupación de arbustos
 Especie: *Retama sphaerocarpa*
 Altura (m): 3,5
 Diámetro medio (m): 4,5

Localización (*): X: 443112
 Y: 4488028
* Localización aproximada, coordenadas UTM (huso 30 N ETRS 1989)

Grado de recubrimiento: 50-75
 Superficie (m²): 150

Especies acompañantes: No

Estado fitosanitario: Bueno



Observaciones:

LEYENDA DEL PLAN PARCIAL:

- DPH Arroyo Valdelacasa
- RU
- RCL
- RCP
- RCPPL
- RCM
- TC
- AT M Valdelatas
- ZV, Parque Central
- ZV, Parques y Jardines
- SUI
- Equipamientos privado
- EQ
- Red Viaria
- RV, Áreas de acompañamiento



Plano de detalle 2
 SITUACIÓN SOBRE ORTOFOTOGRAFÍA DEL ELEMENTO



LEYENDA GENERAL

- Extensión del plano de detalle 1
- Extensión del plano de detalle 2
- Límite del sector S-1
- Agrupación de arbustos



Plano de situación ficha 3001

FICHAS DEL INVENTARIO DE PIES ARBÓREOS Y ARBUSTIVOS

Arbusto

Nº de ficha 3002
 Tipo de elemento: Arbusto individual
 Especie: *Rosa canina*
 Altura (m): 2
 Diámetro (m): 1,5

Localización (*):	X: 443101
* Localización aproximada, coordenadas UTM (huso 30 N ETRS 1989)	Y: 4488027

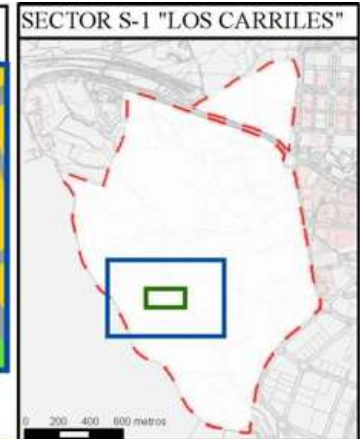
Estado fitosanitario: Bueno



Observaciones:

LEYENDA DEL PLAN PARCIAL:

- DPH Arroyo Valdelacasa
- RU
- RCL
- RCP
- RCPPL
- RCM
- TC
- AT M Valdelatas
- ZV, Parque Central
- ZV, Parques y Jardines
- SUI
- Equipamientos privado
- EQ
- Red Viaria
- RV, Áreas de acompañamiento



Plano de detalle 2 SITUACIÓN SOBRE ORTOFOTOGRAFÍA DEL ELEMENTO



Plano de situación ficha 3002

FICHAS DEL INVENTARIO DE PIES ARBÓREOS Y ARBUSTIVOS

Arbusto

Nº de ficha 3003
 Tipo de elemento: Arbusto individual
 Especie: *Quercus ilex*
 Altura (m): 2
 Diámetro (m): 1,5

Localización (*):	X: 443963
* Localización aproximada, coordenadas UTM (huso 30 N ETRS 1989)	Y: 4488027

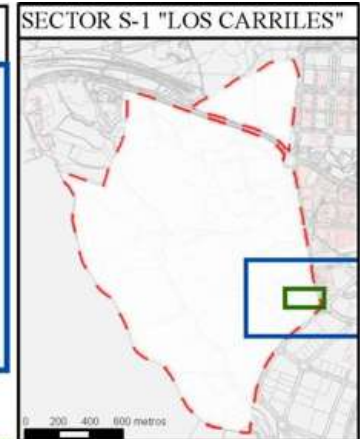
Estado fitosanitario: Bueno



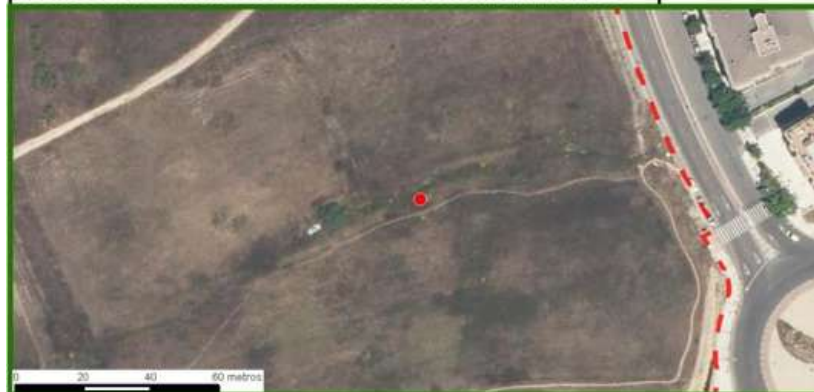
Observaciones:

LEYENDA DEL PLAN PARCIAL:

- DPH Arroyo Valdelacasa
- RU
- RCL
- RCP
- RCPPL
- RCM
- TC
- AT M Valdelatas
- ZV, Parque Central
- ZV, Parques y Jardines
- SUI
- Equipamientos privado
- EQ
- Red Viaria
- RV, Áreas de acompañamiento



Plano de detalle 2
SITUACIÓN SOBRE ORTOFOTOGRAFÍA DEL ELEMENTO



FICHAS DEL INVENTARIO DE PIES ARBÓREOS Y ARBUSTIVOS

Arbusto

Nº de ficha 3004
 Tipo de elemento: Arbusto individual
 Especie: *Crataegus monogyna*
 Altura (m): 4,5
 Diámetro (m): 4,5

Localización (*): X: 443195
 Y: 4488026
* Localización aproximada, coordenadas UTM (huso 30 N ETRS 1989)

Estado fitosanitario: Bueno




Observaciones:

LEYENDA DEL PLAN PARCIAL:

- DPH Arroyo Valdelacasa
- RU
- RCL
- RCP
- RCPPL
- RCM
- TC
- AT M Valdelatas
- ZV, Parque Central
- ZV, Parques y Jardines
- SUI
- Equipamientos privado
- EQ
- Red Viaria
- RV, Áreas de acompañamiento



Plano de detalle 2
 SITUACIÓN SOBRE ORTOFOTOGRAFÍA DEL ELEMENTO



Plano de situación ficha 3004

FICHAS DEL INVENTARIO DE PIES ARBÓREOS Y ARBUSTIVOS

Arbusto

Nº de ficha 3005
 Tipo de elemento: Arbusto individual
 Especie: *Rosa canina*
 Altura (m): 2
 Diámetro (m): 2,5

Localización (*):	X: 443565
* Localización aproximada, coordenadas UTM (huso 30 N ETRS 1989)	Y: 4488026

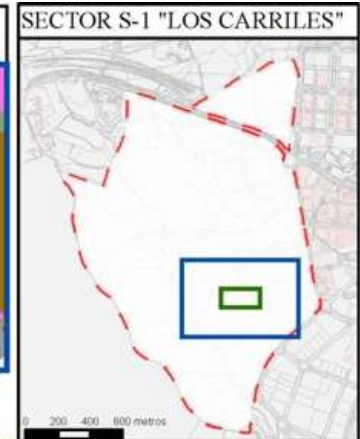
Estado fitosanitario: Bueno



Observaciones:

LEYENDA DEL PLAN PARCIAL:

- DPH Arroyo Valdelacasa
- RU
- RCL
- RCP
- RCPPL
- RCM
- TC
- AT M Valdelatas
- ZV, Parque Central
- ZV, Parques y Jardines
- SUI
- Equipamientos privado
- EQ
- Red Viaria
- RV, Áreas de acompañamiento



**Plano de detalle 2
SITUACIÓN SOBRE ORTOFOTOGRAFÍA DEL ELEMENTO**



FICHAS DEL INVENTARIO DE PIES ARBÓREOS Y ARBUSTIVOS

Arbusto

Nº de ficha 3006
 Tipo de elemento: Arbusto individual
 Especie: *Quercus ilex*
 Altura (m): 2
 Diámetro (m): 2

Localización (*): X: 443057
 Y: 4488025
* Localización aproximada, coordenadas UTM (huso 30 N ETRS 1989)

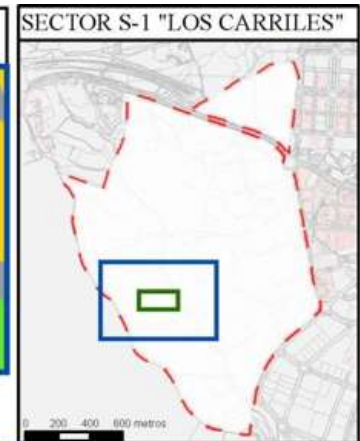
Estado fitosanitario: Bueno



Observaciones:

LEYENDA DEL PLAN PARCIAL:

- DPH Arroyo Valdelacasa
- RU
- RCL
- RCP
- RCPPL
- RCM
- TC
- AT M Valdelatas
- ZV, Parque Central
- ZV, Parques y Jardines
- SUI
- Equipamientos privado
- EQ
- Red Viaria
- RV, Áreas de acompañamiento



Plano de detalle 2
SITUACIÓN SOBRE ORTOFOTOGRAFÍA DEL ELEMENTO



- LEYENDA GENERAL**
- Extensión del plano de detalle 1
 - Extensión del plano de detalle 2
 - Límite del sector S-1
 - Árbol individual

Plano de situación ficha 3006

FICHAS DEL INVENTARIO DE PIES ARBÓREOS Y ARBUSTIVOS

Árbol

Nº de ficha 3007
 Tipo de elemento: Árbol individual
 Especie: *Prunus dulcis*
 Altura (m): 2,5
 Perímetro (cm): 15
 Altura de la 1ª rama (m): 0.1
 Diámetro de copa (m): 1

Localización (*): X: 443870
 Y: 4488024
* Localización aproximada, coordenadas UTM (huso 30 N ETRS 1989)

Edad relativa: Joven

Estado fitosanitario: Bueno
 Madera vista: No Copa terciada: No
 Huecos: No Ramas secas: No
 Inclinación: No Daños estructurales: No

Plagas o enfermedades No



Observaciones:

LEYENDA DEL PLAN PARCIAL:

- DPH Arroyo Valdelacasa
- RU
- RCL
- RCP
- RCPPL
- RCM
- TC
- AT M Valdelatas
- ZV, Parque Central
- ZV, Parques y Jardines
- SUI
- Equipamientos privado
- EQ
- Red Viaria
- RV, Áreas de acompañamiento



Plano de detalle 2
 SITUACIÓN SOBRE ORTOFOTOGRAFÍA DEL ELEMENTO



LEYENDA GENERAL

- Extensión del plano de detalle 1
- Extensión del plano de detalle 2
- Límite del sector S-1
- Árbol individual



Plano de situación ficha 3007

FICHAS DEL INVENTARIO DE PIES ARBÓREOS Y ARBUSTIVOS

Arbusto

Nº de ficha 3008
 Tipo de elemento: Arbusto individual
 Especie: *Crataegus monogyna*
 Altura (m): 2
 Diámetro (m): 1,5

Localización (*): X: 443191
 Y: 4488024
* Localización aproximada, coordenadas UTM (huso 30 N ETRS 1989)

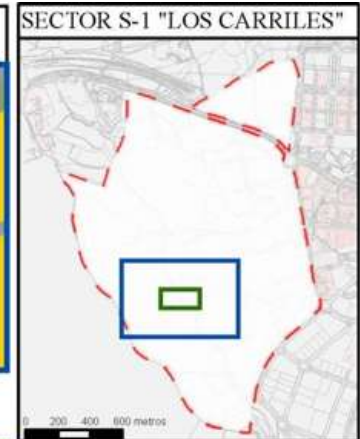
Estado fitosanitario: Bueno



Observaciones:

LEYENDA DEL PLAN PARCIAL:

- DPH Arroyo Valdelacasa
- RU
- RCL
- RCP
- RCPPL
- RCM
- TC
- AT M Valdelatas
- ZV, Parque Central
- ZV, Parques y Jardines
- SUI
- Equipamientos privado
- EQ
- Red Viaria
- RV, Áreas de acompañamiento



Plano de detalle 2
SITUACIÓN SOBRE ORTOFOTOGRAFÍA DEL ELEMENTO



FICHAS DEL INVENTARIO DE PIES ARBÓREOS Y ARBUSTIVOS

Arbusto

Nº de ficha 3009
 Tipo de elemento: Agrupaciones tupidas y setos
 Especie: *Salix sp.*
 Altura (m): 3,5
 Ancho (m): 7

Localización (*): X: 443937
 Y: 4488022
* Localización aproximada, coordenadas UTM (huso 30 N ETRS 1989)

Superficie (m²): 51

Especies acompañantes: Rosa canina

Estado fitosanitario: Bueno




Observaciones:

LEYENDA DEL PLAN PARCIAL:

- DPH Arroyo Valdelacasa
- RU
- RCL
- RCP
- RCPPL
- RCM
- TC
- AT M Valdelatas
- ZV, Parque Central
- ZV, Parques y Jardines
- SUI
- Equipamientos privado
- EQ
- Red Viaria
- RV, Áreas de acompañamiento



Plano de detalle 2
 SITUACIÓN SOBRE ORTOFOTOGRAFÍA DEL ELEMENTO



FICHAS DEL INVENTARIO DE PIES ARBÓREOS Y ARBUSTIVOS

Arbusto

Nº de ficha 3010
 Tipo de elemento: Agrupación de arbustos
 Especie: *Rubus ulmifolius*
 Altura (m): 2
 Diámetro medio (m): 2,5
 Especies acompañantes: No

Estado fitosanitario: Bueno

Localización (*): X: 443198
 Y: 4488021
* Localización aproximada, coordenadas UTM (huso 30 N ETRS 1989)

Grado de recubrimiento: 25-50
 Superficie (m²): 15



Observaciones:

LEYENDA DEL PLAN PARCIAL:

- DPH Arroyo Valdelacasa
- RU
- RCL
- RCP
- RCPPL
- RCM
- TC
- AT M Valdelatas
- ZV, Parque Central
- ZV, Parques y Jardines
- SUI
- Equipamientos privado
- EQ
- Red Viaria
- RV, Áreas de acompañamiento



Plano de detalle 2 SITUACIÓN SOBRE ORTOFOTOGRAFÍA DEL ELEMENTO



LEYENDA GENERAL

- Extensión del plano de detalle 1
- Extensión del plano de detalle 2
- Límite del sector S-1
- Agrupación de arbustos



Plano de situación ficha 3010

FICHAS DEL INVENTARIO DE PIES ARBÓREOS Y ARBUSTIVOS

Arbusto

Nº de ficha 3011
 Tipo de elemento: Arbusto individual
 Especie: *Rosa canina*
 Altura (m): 1,5
 Diámetro (m): 1,5

Localización (*): X: 443092
 Y: 4488020
* Localización aproximada, coordenadas UTM (huso 30 N ETRS 1989)

Estado fitosanitario: Bueno



Observaciones:

LEYENDA DEL PLAN PARCIAL:

- DPH Arroyo Valdelacasa
- RU
- RCL
- RCP
- RCPPL
- RCM
- TC
- AT M Valdelatas
- ZV, Parque Central
- ZV, Parques y Jardines
- SUI
- Equipamientos privado
- EQ
- Red Viaria
- RV, Áreas de acompañamiento



Plano de detalle 2
 SITUACIÓN SOBRE ORTOFOTOGRAFÍA DEL ELEMENTO



Plano de situación ficha 3011

FICHAS DEL INVENTARIO DE PIES ARBÓREOS Y ARBUSTIVOS

Arbusto

Nº de ficha 3012
 Tipo de elemento: Arbusto individual
 Especie: *Retama sphaerocarpa*
 Altura (m): 2,5
 Diámetro (m): 2

Localización (*): X: 443536
 Y: 4488020
* Localización aproximada, coordenadas UTM (huso 30 N ETRS 1989)

Estado fitosanitario: Bueno



Observaciones:

LEYENDA DEL PLAN PARCIAL:

- DPH Arroyo Valdelacasa
- RU
- RCL
- RCP
- RCPPL
- RCM
- TC
- AT M Valdelatas
- ZV, Parque Central
- ZV, Parques y Jardines
- SUI
- Equipamientos privado
- EQ
- Red Viaria
- RV, Áreas de acompañamiento



Plano de detalle 2
 SITUACIÓN SOBRE ORTOFOTOGRAFÍA DEL ELEMENTO



FICHAS DEL INVENTARIO DE PIES ARBÓREOS Y ARBUSTIVOS

Árbol

Nº de ficha 3013
 Tipo de elemento: Árbol individual
 Especie: *Quercus ilex*
 Altura (m): 2
 Perímetro (cm): 28
 Altura de la 1ª rama (m): 0.1
 Diámetro de copa (m): 1.5

Localización (*): X: 442946
 Y: 4488019
* Localización aproximada, coordenadas UTM (huso 30 N ETRS 1989)

Edad relativa: Joven

Estado fitosanitario: Bueno
 Madera vista: No Copa terciada: No
 Huecos: No Ramas secas: No
 Inclinación: No Daños estructurales: No

Plagas o enfermedades No



Observaciones:

LEYENDA DEL PLAN PARCIAL:

- DPH Arroyo Valdelacasa
- RU
- RCL
- RCP
- RCPPL
- RCM
- TC
- AT M Valdelatas
- ZV, Parque Central
- ZV, Parques y Jardines
- SUI
- Equipamientos privado
- EQ
- Red Viaria
- RV, Áreas de acompañamiento



Plano de detalle 2 SITUACIÓN SOBRE ORTOFOTOGRAFÍA DEL ELEMENTO



LEYENDA GENERAL

- Extensión del plano de detalle 1
- Extensión del plano de detalle 2
- Límite del sector S-1
- Árbol individual



Plano de situación ficha 3013

FICHAS DEL INVENTARIO DE PIES ARBÓREOS Y ARBUSTIVOS

Arbusto

Nº de ficha 3014
 Tipo de elemento: Agrupación de arbustos
 Especie: *Retama sphaerocarpa*
 Altura (m): 4
 Diámetro medio (m): 4,5

Especies acompañantes: No

Estado fitosanitario: Bueno

Localización (*): X: 442818
 Y: 4488018
* Localización aproximada, coordenadas UTM (huso 30 N ETRS 1989)

Grado de recubrimiento: 0-25
 Superficie (m²): 1268



Observaciones:

LEYENDA DEL PLAN PARCIAL:

- DPH Arroyo Valdelacasa
- RU
- RCL
- RCP
- RCPPL
- RCM
- TC
- AT M Valdelatas
- ZV, Parque Central
- ZV, Parques y Jardines
- SUI
- Equipamientos privado
- EQ
- Red Viaria
- RV, Áreas de acompañamiento

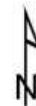


Plano de detalle 2 SITUACIÓN SOBRE ORTOFOTOGRAFÍA DEL ELEMENTO



LEYENDA GENERAL

- Extensión del plano de detalle 1
- Extensión del plano de detalle 2
- Límite del sector S-1
- Agrupación de arbustos



Plano de situación ficha 3014

FICHAS DEL INVENTARIO DE PIES ARBÓREOS Y ARBUSTIVOS

Árbol

Nº de ficha 3015
 Tipo de elemento: Árbol individual
 Especie: *Quercus ilex*
 Altura (m): 3,5
 Perímetro (cm): 56
 Altura de la 1ª rama (m): 0.3
 Diámetro de copa (m): 2.5

Localización (*): X: 443082
 Y: 4488018
* Localización aproximada, coordenadas UTM (huso 30 N ETRS 1989)

Edad relativa: Joven

Estado fitosanitario: Bueno
 Madera vista: No Copa terciada: No
 Huecos: No Ramas secas: No
 Inclinación: No Daños estructurales: No

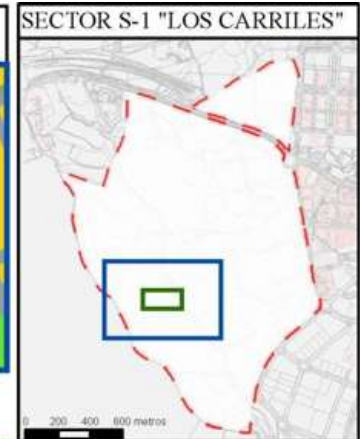
Plagas o enfermedades No



Observaciones:

LEYENDA DEL PLAN PARCIAL:

- DPH Arroyo Valdelacasa
- RU
- RCL
- RCP
- RCPPL
- RCM
- TC
- AT M Valdelatas
- ZV, Parque Central
- ZV, Parques y Jardines
- SUI
- Equipamientos privado
- EQ
- Red Viaria
- RV, Áreas de acompañamiento



Plano de detalle 2
 SITUACIÓN SOBRE ORTOFOTOGRAFÍA DEL ELEMENTO



LEYENDA GENERAL

- Extensión del plano de detalle 1
- Extensión del plano de detalle 2
- Límite del sector S-1
- Árbol individual

Plano de situación ficha 3015

FICHAS DEL INVENTARIO DE PIES ARBÓREOS Y ARBUSTIVOS

Arbusto

Nº de ficha 3016
 Tipo de elemento: Arbusto individual
 Especie: *Crataegus monogyna*
 Altura (m): 3,5
 Diámetro (m): 2,5

Localización (*): X: 443193
 Y: 4488017
* Localización aproximada, coordenadas UTM (huso 30 N ETRS 1989)

Estado fitosanitario: Bueno




Observaciones:

LEYENDA DEL PLAN PARCIAL:

- DPH Arroyo Valdelacasa
- RU
- RCL
- RCP
- RCPPL
- RCM
- TC
- AT M Valdelatas
- ZV, Parque Central
- ZV, Parques y Jardines
- SUI
- Equipamientos privado
- EQ
- Red Viaria
- RV, Áreas de acompañamiento



Plano de detalle 2
SITUACIÓN SOBRE ORTOFOTOGRAFÍA DEL ELEMENTO



Plano de situación ficha 3016

FICHAS DEL INVENTARIO DE PIES ARBÓREOS Y ARBUSTIVOS

Arbusto

Nº de ficha 3017
 Tipo de elemento: Arbusto individual
 Especie: *Quercus ilex*
 Altura (m): 1,5
 Diámetro (m): 2,5

Localización (*): X: 442781
 Y: 4488017
* Localización aproximada, coordenadas UTM (huso 30 N ETRS 1989)

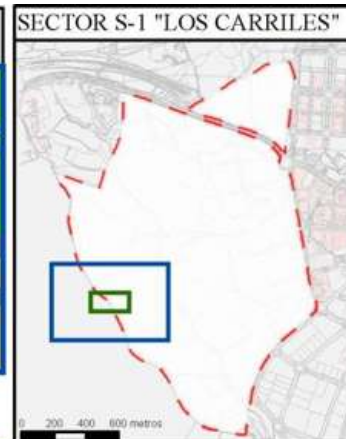
Estado fitosanitario: Bueno



Observaciones:

LEYENDA DEL PLAN PARCIAL:

- DPH Arroyo Valdelacasa
- RU
- RCL
- RCP
- RCPPL
- RCM
- TC
- AT M Valdelatas
- ZV, Parque Central
- ZV, Parques y Jardines
- SUI
- Equipamientos privado
- EQ
- Red Viaria
- RV, Áreas de acompañamiento



Plano de detalle 2
SITUACIÓN SOBRE ORTOFOTOGRAFÍA DEL ELEMENTO



LEYENDA GENERAL

- Extensión del plano de detalle 1
- Extensión del plano de detalle 2
- Límite del sector S-1
- Árbol individual



Plano de situación ficha 3017

FICHAS DEL INVENTARIO DE PIES ARBÓREOS Y ARBUSTIVOS

Arbusto

Nº de ficha 3018
 Tipo de elemento: Arbusto individual
 Especie: *Quercus ilex*
 Altura (m): 2,5
 Diámetro (m): 3,5

Localización (*): X: 443580
 Y: 4488015
* Localización aproximada, coordenadas UTM (huso 30 N ETRS 1989)

Estado fitosanitario: Bueno



Observaciones:

LEYENDA DEL PLAN PARCIAL:

-  DPH Arroyo Valdelacasa
-  RU
-  RCL
-  RCP
-  RCPPL
-  RCM
-  TC
-  AT M Valdelatas
-  ZV, Parque Central
-  ZV, Parques y Jardines
-  SUI
-  Equipamientos privado
-  EQ
-  Red Viaria
-  RV, Áreas de acompañamiento

Plano de detalle 1 PLAN PARCIAL DEL SECTOR S-1



SECTOR S-1 "LOS CARRILES"



Plano de detalle 2 SITUACIÓN SOBRE ORTOFOTOGRAFÍA DEL ELEMENTO



LEYENDA GENERAL

-  Extensión del plano de detalle 1
-  Extensión del plano de detalle 2
-  Límite del sector S-1
-  Árbol individual



Plano de situación ficha 3018

FICHAS DEL INVENTARIO DE PIES ARBÓREOS Y ARBUSTIVOS

Arbusto

Nº de ficha 3019
 Tipo de elemento: Arbusto individual
 Especie: *Quercus ilex*
 Altura (m): 2,5
 Diámetro (m): 5

Localización (*): X: 443045
 Y: 4488014
* Localización aproximada, coordenadas UTM (huso 30 N ETRS 1989)

Estado fitosanitario: Bueno



Observaciones:

LEYENDA DEL PLAN PARCIAL:

- DPH Arroyo Valdelacasa
- RU
- RCL
- RCP
- RCPPL
- RCM
- TC
- AT M Valdelatas
- ZV, Parque Central
- ZV, Parques y Jardines
- SUI
- Equipamientos privado
- EQ
- Red Viaria
- RV, Áreas de acompañamiento



Plano de detalle 2
 SITUACIÓN SOBRE ORTOFOTOGRAFÍA DEL ELEMENTO



Plano de situación ficha 3019

FICHAS DEL INVENTARIO DE PIES ARBÓREOS Y ARBUSTIVOS

Arbusto

Nº de ficha 3020
 Tipo de elemento: Arbusto individual
 Especie: *Quercus ilex*
 Altura (m): 1,5
 Diámetro (m): 2,5

Localización (*):	X: 443547
* Localización aproximada, coordenadas UTM (huso 30 N ETRS 1989)	Y: 4488014

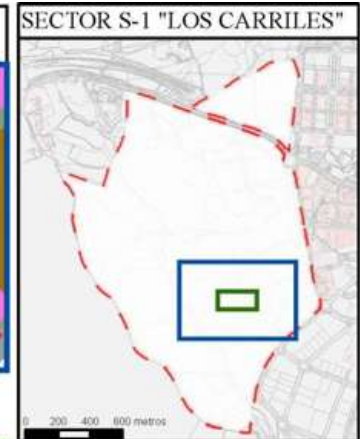
Estado fitosanitario: Bueno



Observaciones:

LEYENDA DEL PLAN PARCIAL:

- DPH Arroyo Valdelacasa
- RU
- RCL
- RCP
- RCPPL
- RCM
- TC
- AT M Valdelatas
- ZV, Parque Central
- ZV, Parques y Jardines
- SUI
- Equipamientos privado
- EQ
- Red Viaria
- RV, Áreas de acompañamiento



Plano de detalle 2 SITUACIÓN SOBRE ORTOFOTOGRAFÍA DEL ELEMENTO



LEYENDA GENERAL

- Extensión del plano de detalle 1
- Extensión del plano de detalle 2
- Límite del sector S-1
- Árbol individual

Plano de situación ficha 3020

FICHAS DEL INVENTARIO DE PIES ARBÓREOS Y ARBUSTIVOS

Árbol

Nº de ficha 3021
 Tipo de elemento: Árbol individual
 Especie: *Salix sp.*
 Altura (m): 5,5
 Perímetro (cm): 95
 Altura de la 1ª rama (m): 0
 Diámetro de copa (m): 6

Localización (*): X: 443199
 Y: 4488013
* Localización aproximada, coordenadas UTM (huso 30 N ETRS 1989)

Edad relativa: Joven

Estado fitosanitario: Bueno
 Madera vista: No Copa terciada: No
 Huecos: No Ramas secas: No
 Inclinación: No Daños estructurales: No

Plagas o enfermedades No



Observaciones:

LEYENDA DEL PLAN PARCIAL:

- DPH Arroyo Valdelacasa
- RU
- RCL
- RCP
- RCPPL
- RCM
- TC
- AT M Valdelatas
- ZV, Parque Central
- ZV, Parques y Jardines
- SUI
- Equipamientos privado
- EQ
- Red Viaria
- RV, Áreas de acompañamiento

Plano de detalle 1 PLAN PARCIAL DEL SECTOR S-1



SECTOR S-1 "LOS CARRILES"



Plano de detalle 2 SITUACIÓN SOBRE ORTOFOTOGRAFÍA DEL ELEMENTO



LEYENDA GENERAL

- Extensión del plano de detalle 1
- Extensión del plano de detalle 2
- Límite del sector S-1
- Árbol individual



Plano de situación ficha 3021

FICHAS DEL INVENTARIO DE PIES ARBÓREOS Y ARBUSTIVOS

Árbol

Nº de ficha 3022
 Tipo de elemento: Árbol individual
 Especie: *Quercus ilex*
 Altura (m): 2
 Perímetro (cm): 26
 Altura de la 1ª rama (m): 0.3
 Diámetro de copa (m): 1.5

Localización (*): X: 443140
 Y: 4488011
* Localización aproximada, coordenadas UTM (huso 30 N ETRS 1989)

Edad relativa: Joven

Estado fitosanitario: Bueno
 Madera vista: No Copa terciada: No
 Huecos: No Ramas secas: No
 Inclinación: No Daños estructurales: No

Plagas o enfermedades No



Observaciones:

LEYENDA DEL PLAN PARCIAL:

-  DPH Arroyo Valdelacasa
-  RU
-  RCL
-  RCP
-  RCPPL
-  RCM
-  TC
-  AT M Valdelatas
-  ZV, Parque Central
-  ZV, Parques y Jardines
-  SUI
-  Equipamientos privado
-  EQ
-  Red Viaria
-  RV, Áreas de acompañamiento

Plano de detalle 1 PLAN PARCIAL DEL SECTOR S-1



SECTOR S-1 "LOS CARRILES"



Plano de detalle 2 SITUACIÓN SOBRE ORTOFOTOGRAFÍA DEL ELEMENTO



LEYENDA GENERAL

-  Extensión del plano de detalle 1
-  Extensión del plano de detalle 2
-  Límite del sector S-1
-  Árbol individual



Plano de situación ficha 3022

FICHAS DEL INVENTARIO DE PIES ARBÓREOS Y ARBUSTIVOS

Arbusto

Nº de ficha 3023
 Tipo de elemento: Agrupación de arbustos
 Especie: *Rubus ulmifolius*
 Altura (m): 1,5
 Diámetro medio (m): 2
 Especies acompañantes: No

Estado fitosanitario: Bueno

Localización (*): X: 443203
 Y: 4488011
* Localización aproximada, coordenadas UTM (huso 30 N ETRS 1989)

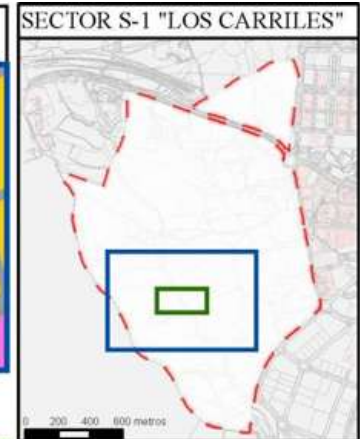
Grado de recubrimiento: 50-75
 Superficie (m²): 39



Observaciones:

LEYENDA DEL PLAN PARCIAL:

- DPH Arroyo Valdelacasa
- RU
- RCL
- RCP
- RCPPL
- RCM
- TC
- AT M Valdelatas
- ZV, Parque Central
- ZV, Parques y Jardines
- SUI
- Equipamientos privado
- EQ
- Red Viaria
- RV, Áreas de acompañamiento



Plano de detalle 2
 SITUACIÓN SOBRE ORTOFOTOGRAFÍA DEL ELEMENTO



LEYENDA GENERAL

- Extensión del plano de detalle 1
- Extensión del plano de detalle 2
- Límite del sector S-1
- Agrupación de arbustos



Plano de situación ficha 3023

FICHAS DEL INVENTARIO DE PIES ARBÓREOS Y ARBUSTIVOS

Arbusto

Nº de ficha 3024
 Tipo de elemento: Agrupación de arbustos
 Especie: *Retama sphaerocarpa*
 Altura (m): 3,5
 Diámetro medio (m): 4,5
 Especies acompañantes: No

Localización (*): X: 443427
 Y: 4488010
* Localización aproximada, coordenadas UTM (huso 30 N ETRS 1989)

Grado de recubrimiento: 25-50
 Superficie (m²): 1281

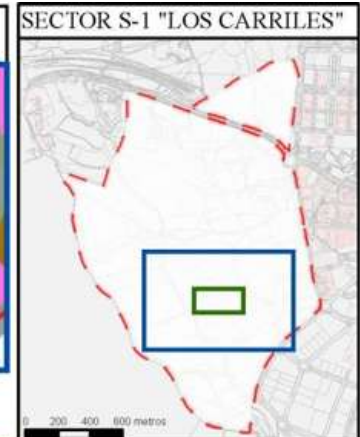
Estado fitosanitario: Bueno



Observaciones:

LEYENDA DEL PLAN PARCIAL:

- DPH Arroyo Valdelacasa
- RU
- RCL
- RCP
- RCPPL
- RCM
- TC
- AT M Valdelatas
- ZV, Parque Central
- ZV, Parques y Jardines
- SUI
- Equipamientos privado
- EQ
- Red Viaria
- RV, Áreas de acompañamiento



Plano de detalle 2
 SITUACIÓN SOBRE ORTOFOTOGRAFÍA DEL ELEMENTO



FICHAS DEL INVENTARIO DE PIES ARBÓREOS Y ARBUSTIVOS

Arbusto

Nº de ficha 3025
 Tipo de elemento: Agrupación de arbustos
 Especie: *Retama sphaerocarpa*
 Altura (m): 3
 Diámetro medio (m): 3,5
 Especies acompañantes: No

Localización (*):	X: 443481
	Y: 4488004
* Localización aproximada, coordenadas UTM (huso 30 N ETRS 1989)	

Grado de recubrimiento: 25-50
 Superficie (m²): 1210

Estado fitosanitario: Bueno



Observaciones:

LEYENDA DEL PLAN PARCIAL:

- DPH Arroyo Valdelacasa
- RU
- RCL
- RCP
- RCPPL
- RCM
- TC
- AT M Valdelatas
- ZV, Parque Central
- ZV, Parques y Jardines
- SUI
- Equipamientos privado
- EQ
- Red Viaria
- RV, Áreas de acompañamiento



**Plano de detalle 2
SITUACIÓN SOBRE ORTOFOTOGRAFÍA DEL ELEMENTO**



- LEYENDA GENERAL**
- Extensión del plano de detalle 1
 - Extensión del plano de detalle 2
 - Límite del sector S-1
 - Agrupación de arbustos

Plano de situación ficha 3025

FICHAS DEL INVENTARIO DE PIES ARBÓREOS Y ARBUSTIVOS

Arbusto

Nº de ficha 3026
 Tipo de elemento: Arbusto individual
 Especie: *Crataegus monogyna*
 Altura (m): 3
 Diámetro (m): 2,5

Localización (*): X: 443206
 Y: 4488003
* Localización aproximada, coordenadas UTM (huso 30 N ETRS 1989)

Estado fitosanitario: Bueno



Observaciones:

LEYENDA DEL PLAN PARCIAL:

- DPH Arroyo Valdelacasa
- RU
- RCL
- RCP
- RCPPL
- RCM
- TC
- AT M Valdelatas
- ZV, Parque Central
- ZV, Parques y Jardines
- SUI
- Equipamientos privado
- EQ
- Red Viaria
- RV, Áreas de acompañamiento



Plano de detalle 2
 SITUACIÓN SOBRE ORTOFOTOGRAFÍA DEL ELEMENTO



LEYENDA GENERAL

- Extensión del plano de detalle 1
- Extensión del plano de detalle 2
- Límite del sector S-1
- Árbol individual



Plano de situación ficha 3026

FICHAS DEL INVENTARIO DE PIES ARBÓREOS Y ARBUSTIVOS

Arbusto

Nº de ficha 3027
 Tipo de elemento: Arbusto individual
 Especie: *Retama sphaerocarpa*
 Altura (m): 3
 Diámetro (m): 4,5

Localización (*): X: 443629
 Y: 4488002
* Localización aproximada, coordenadas UTM (huso 30 N ETRS 1989)

Estado fitosanitario: Bueno



Observaciones:

LEYENDA DEL PLAN PARCIAL:

- DPH Arroyo Valdelacasa
- RU
- RCL
- RCP
- RCPPL
- RCM
- TC
- AT M Valdelatas
- ZV, Parque Central
- ZV, Parques y Jardines
- SUI
- Equipamientos privado
- EQ
- Red Viaria
- RV, Áreas de acompañamiento



Plano de detalle 2
 SITUACIÓN SOBRE ORTOFOTOGRAFÍA DEL ELEMENTO



LEYENDA GENERAL

- Extensión del plano de detalle 1
- Extensión del plano de detalle 2
- Límite del sector S-1
- Árbol individual



Plano de situación ficha 3027

FICHAS DEL INVENTARIO DE PIES ARBÓREOS Y ARBUSTIVOS

Arbusto

Nº de ficha 3028
 Tipo de elemento: Agrupación de arbustos
 Especie: *Retama sphaerocarpa*
 Altura (m): 2,5
 Diámetro medio (m): 3

Especies acompañantes: *Quercus ilex*

Estado fitosanitario: Bueno

Localización (*): X: 442885
 * Localización aproximada, coordenadas UTM (huso 30 N ETRS 1989) Y: 4488000

Grado de recubrimiento: 0-25

Superficie (m²): 523



Observaciones:

LEYENDA DEL PLAN PARCIAL:

- DPH Arroyo Valdelacasa
- RU
- RCL
- RCP
- RCPPL
- RCM
- TC
- AT M Valdelatas
- ZV, Parque Central
- ZV, Parques y Jardines
- SUI
- Equipamientos privado
- EQ
- Red Viaria
- RV, Áreas de acompañamiento



Plano de detalle 2 SITUACIÓN SOBRE ORTOFOTOGRAFÍA DEL ELEMENTO



LEYENDA GENERAL

- Extensión del plano de detalle 1
- Extensión del plano de detalle 2
- Límite del sector S-1
- Agrupación de arbustos

Plano de situación ficha 3028

FICHAS DEL INVENTARIO DE PIES ARBÓREOS Y ARBUSTIVOS

Arbusto

Nº de ficha 3029
 Tipo de elemento: Arbusto individual
 Especie: *Quercus ilex*
 Altura (m): 2
 Diámetro (m): 1,5

Localización (*):	X: 443019
* Localización aproximada, coordenadas UTM (huso 30 N ETRS 1989)	Y: 4488000

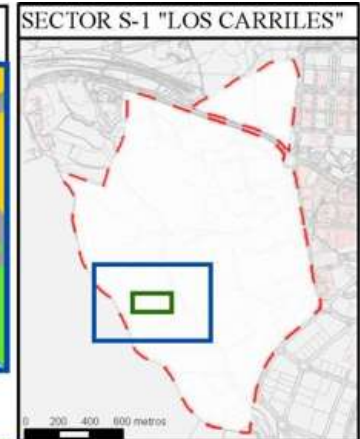
Estado fitosanitario: Bueno



Observaciones:

LEYENDA DEL PLAN PARCIAL:

- DPH Arroyo Valdelacasa
- RU
- RCL
- RCP
- RCPPL
- RCM
- TC
- AT M Valdelatas
- ZV, Parque Central
- ZV, Parques y Jardines
- SUI
- Equipamientos privado
- EQ
- Red Viaria
- RV, Áreas de acompañamiento



Plano de detalle 2 SITUACIÓN SOBRE ORTOFOTOGRAFÍA DEL ELEMENTO



LEYENDA GENERAL

- Extensión del plano de detalle 1
- Extensión del plano de detalle 2
- Límite del sector S-1
- Árbol individual



Plano de situación ficha 3029

FICHAS DEL INVENTARIO DE PIES ARBÓREOS Y ARBUSTIVOS

Árbol

Nº de ficha 3030
 Tipo de elemento: Árbol individual
 Especie: *Quercus ilex*
 Altura (m): 2,5
 Perímetro (cm): 25
 Altura de la 1ª rama (m): 0.5
 Diámetro de copa (m): 1.5

Localización (*): X: 443148
 Y: 4487998
* Localización aproximada, coordenadas UTM (huso 30 N ETRS 1989)

Edad relativa: Joven

Estado fitosanitario: Bueno
 Madera vista: No Copa terciada: No
 Huecos: No Ramas secas: No
 Inclinación: No Daños estructurales: No

Plagas o enfermedades No

Observaciones:



LEYENDA DEL PLAN PARCIAL:

- DPH Arroyo Valdelacasa
- RU
- RCL
- RCP
- RCPPL
- RCM
- TC
- AT M Valdelatas
- ZV, Parque Central
- ZV, Parques y Jardines
- SUI
- Equipamientos privado
- EQ
- Red Viaria
- RV, Áreas de acompañamiento



Plano de detalle 2 SITUACIÓN SOBRE ORTOFOTOGRAFÍA DEL ELEMENTO



LEYENDA GENERAL

- Extensión del plano de detalle 1
- Extensión del plano de detalle 2
- Límite del sector S-1
- Árbol individual

Plano de situación ficha 3030

FICHAS DEL INVENTARIO DE PIES ARBÓREOS Y ARBUSTIVOS

Árbol

Nº de ficha 3031
 Tipo de elemento: Árbol individual
 Especie: *Quercus ilex*
 Altura (m): 4
 Perímetro (cm): 56
 Altura de la 1ª rama (m): 0.3
 Diámetro de copa (m): 2.5

Localización (*): X: 443115
 Y: 4487996
* Localización aproximada, coordenadas UTM (huso 30 N ETRS 1989)

Edad relativa: Joven

Estado fitosanitario: Bueno
 Madera vista: No Copa terciada: No
 Huecos: No Ramas secas: No
 Inclinación: No Daños estructurales: No

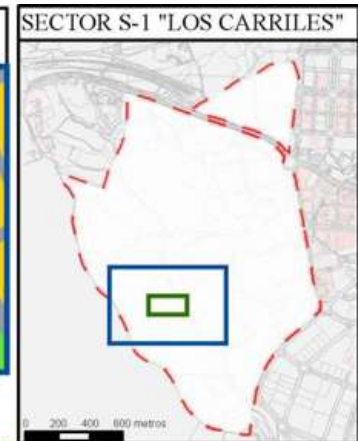
Plagas o enfermedades No



Observaciones:

LEYENDA DEL PLAN PARCIAL:

- DPH Arroyo Valdelacasa
- RU
- RCL
- RCP
- RCPPL
- RCM
- TC
- AT M Valdelatas
- ZV, Parque Central
- ZV, Parques y Jardines
- SUI
- Equipamientos privado
- EQ
- Red Viaria
- RV, Áreas de acompañamiento



Plano de detalle 2
 SITUACIÓN SOBRE ORTOFOTOGRAFÍA DEL ELEMENTO



LEYENDA GENERAL

- Extensión del plano de detalle 1
- Extensión del plano de detalle 2
- Límite del sector S-1
- Árbol individual



Plano de situación ficha 3031

FICHAS DEL INVENTARIO DE PIES ARBÓREOS Y ARBUSTIVOS

Arbusto

Nº de ficha 3032
 Tipo de elemento: Arbusto individual
 Especie: *Rosa canina*
 Altura (m): 1,5
 Diámetro (m): 1,5

Localización (*): X: 443127
 Y: 4487995
* Localización aproximada, coordenadas UTM (huso 30 N ETRS 1989)

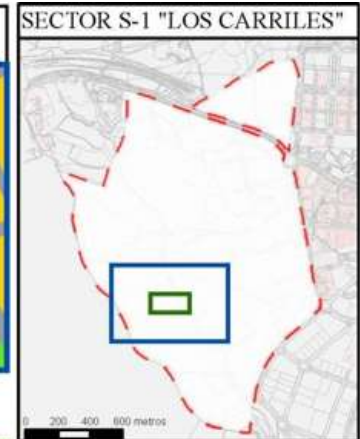
Estado fitosanitario: Bueno



Observaciones:

LEYENDA DEL PLAN PARCIAL:

- DPH Arroyo Valdelacasa
- RU
- RCL
- RCP
- RCPPL
- RCM
- TC
- AT M Valdelatas
- ZV, Parque Central
- ZV, Parques y Jardines
- SUI
- Equipamientos privado
- EQ
- Red Viaria
- RV, Áreas de acompañamiento



Plano de detalle 2
 SITUACIÓN SOBRE ORTOFOTOGRAFÍA DEL ELEMENTO



LEYENDA GENERAL

- Extensión del plano de detalle 1
- Extensión del plano de detalle 2
- Límite del sector S-1
- Árbol individual

Plano de situación ficha 3032

FICHAS DEL INVENTARIO DE PIES ARBÓREOS Y ARBUSTIVOS

Arbusto

Nº de ficha 3033
 Tipo de elemento: Agrupación de arbustos
 Especie: *Rosa canina*
 Altura (m): 2,5
 Diámetro medio (m): 2,5
 Especies acompañantes: No

Estado fitosanitario: Bueno

Localización (*): X: 443025

* Localización aproximada, coordenadas UTM (huso 30 N ETRS 1989) Y: 4487994

Grado de recubrimiento: 50-75

Superficie (m²): 70

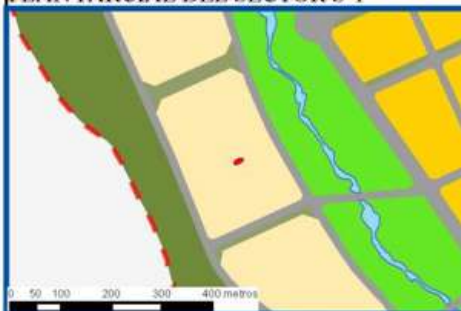


Observaciones:

LEYENDA DEL PLAN PARCIAL:

-  DPH Arroyo Valdelacasa
-  RU
-  RCL
-  RCP
-  RCPPL
-  RCM
-  TC
-  AT M Valdelatas
-  ZV, Parque Central
-  ZV, Parques y Jardines
-  SUI
-  Equipamientos privado
-  EQ
-  Red Viaria
-  RV, Áreas de acompañamiento

Plano de detalle 1 PLAN PARCIAL DEL SECTOR S-1



SECTOR S-1 "LOS CARRILES"



Plano de detalle 2 SITUACIÓN SOBRE ORTOFOTOGRAFÍA DEL ELEMENTO



LEYENDA GENERAL

-  Extensión del plano de detalle 1
-  Extensión del plano de detalle 2
-  Límite del sector S-1
-  Agrupación de arbustos



Plano de situación ficha 3033

FICHAS DEL INVENTARIO DE PIES ARBÓREOS Y ARBUSTIVOS

Arbusto

Nº de ficha 3034
 Tipo de elemento: Arbusto individual
 Especie: *Quercus ilex*
 Altura (m): 2,5
 Diámetro (m): 1,5

Localización (*): X: 443133
 Y: 4487991
* Localización aproximada, coordenadas UTM (huso 30 N ETRS 1989)

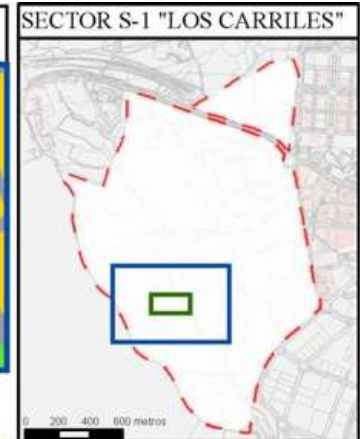
Estado fitosanitario: Bueno



Observaciones:

LEYENDA DEL PLAN PARCIAL:

- DPH Arroyo Valdelacasa
- RU
- RCL
- RCP
- RCPPL
- RCM
- TC
- AT M Valdelatas
- ZV, Parque Central
- ZV, Parques y Jardines
- SUI
- Equipamientos privado
- EQ
- Red Viaria
- RV, Áreas de acompañamiento



Plano de detalle 2
 SITUACIÓN SOBRE ORTOFOTOGRAFÍA DEL ELEMENTO



LEYENDA GENERAL

- Extensión del plano de detalle 1
- Extensión del plano de detalle 2
- Límite del sector S-1
- Árbol individual

Plano de situación ficha 3034