



ANEXO VIII.- ESTUDIO DEL ARBOLADO 3

PLAN PARCIAL DEL SECTOR S-1 DEL PLAN GENERAL DE ALCOBENDAS

Autor del Encargo: ENTIDAD URBANÍSTICA COLABORADORA DEL SECTOR S-1
denominada “JUNTA DE COMPENSACIÓN DEL SECTOR S-1”

Alcobendas (Madrid)

MAYO de 2024

**ROMO GARCIA
GUSTAVO -
71926834S**

Firmado digitalmente por ROMO
GARCIA GUSTAVO - 71926834S
DN: cn=ROMO GARCIA
GUSTAVO - 71926834S, c=ES,
email=g.romo@outlook.com

**ARNAIZ EGUREN
LEOPOLDO -
51694644M**

Firmado digitalmente por ARNAIZ
EGUREN LEOPOLDO - 51694644M
DN: cn=ARNAIZ EGUREN LEOPOLDO
- 51694644M, c=ES,
email=alvaro.escudero@servigesbox.es

**ARNAIZ
REBOLLO LUIS
- 50875547F**

Firmado digitalmente por
ARNAIZ REBOLLO LUIS -
50875547F
DN: cn=ARNAIZ REBOLLO
LUIS - 50875547F, c=ES

FICHAS DEL INVENTARIO DE PIES ARBÓREOS Y ARBUSTIVOS

Árbol

Nº de ficha 1043
 Tipo de elemento: Árbol individual
 Especie: *Pinus pinea*
 Altura (m): 6
 Perímetro (cm): 106
 Altura de la 1ª rama (m): 1.5
 Diámetro de copa (m): 6.5

Localización (*): X: 442862
 Y: 4489095
* Localización aproximada, coordenadas UTM (huso 30 N ETRS 1989)

Edad relativa: Joven

Estado fitosanitario: Bueno
 Madera vista: No Copa terciada: No
 Huecos: No Ramas secas: No
 Inclinación: No Daños estructurales: No

Plagas o enfermedades No



Observaciones:

LEYENDA DEL PLAN PARCIAL:

-  DPH Arroyo Valdelacasa
-  RU
-  RCL
-  RCP
-  RCPPL
-  RCM
-  TC
-  AT M Valdelatas
-  ZV, Parque Central
-  ZV, Parques y Jardines
-  SUI
-  Equipamientos privado
-  EQ
-  Red Viaria
-  RV, Áreas de acompañamiento

Plano de detalle 1 PLAN PARCIAL DEL SECTOR S-1



SECTOR S-1 "LOS CARRILES"



Plano de detalle 2 SITUACIÓN SOBRE ORTOFOTOGRAFÍA DEL ELEMENTO



LEYENDA GENERAL

-  Extensión del plano de detalle 1
-  Extensión del plano de detalle 2
-  Límite del sector S-1
-  Árbol individual



Plano de situación ficha 1043

FICHAS DEL INVENTARIO DE PIES ARBÓREOS Y ARBUSTIVOS

Árbol

Nº de ficha 1044
 Tipo de elemento: Árbol individual
 Especie: *Quercus suber*
 Altura (m): 2,5
 Perímetro (cm): 33
 Altura de la 1ª rama (m): 1
 Diámetro de copa (m): 1.5

Localización (*): X: 442852
 Y: 4489095
* Localización aproximada, coordenadas UTM (huso 30 N ETRS 1989)

Edad relativa: Joven

Estado fitosanitario: Bueno
 Madera vista: No Copa terciada: No
 Huecos: No Ramas secas: No
 Inclinación: No Daños estructurales: No

Plagas o enfermedades No



Observaciones:

LEYENDA DEL PLAN PARCIAL:

- DPH Arroyo Valdelacasa
- RU
- RCL
- RCP
- RCPPL
- RCM
- TC
- AT M Valdelatas
- ZV, Parque Central
- ZV, Parques y Jardines
- SUI
- Equipamientos privado
- EQ
- Red Viaria
- RV, Áreas de acompañamiento

Plano de detalle 1 PLAN PARCIAL DEL SECTOR S-1



SECTOR S-1 "LOS CARRILES"



Plano de detalle 2 SITUACIÓN SOBRE ORTOFOTOGRAFÍA DEL ELEMENTO



LEYENDA GENERAL

- Extensión del plano de detalle 1
- Extensión del plano de detalle 2
- Límite del sector S-1
- Árbol individual



Plano de situación ficha 1044

FICHAS DEL INVENTARIO DE PIES ARBÓREOS Y ARBUSTIVOS

Arbusto

Nº de ficha 1045
 Tipo de elemento: Arbusto individual
 Especie: *Prunus dulcis*
 Altura (m): 2
 Diámetro (m): 1,5

Localización (*): X: 442935
 Y: 4489095
* Localización aproximada, coordenadas UTM (huso 30 N ETRS 1989)

Estado fitosanitario: Bueno



Observaciones:

LEYENDA DEL PLAN PARCIAL:

- DPH Arroyo Valdelacasa
- RU
- RCL
- RCP
- RCPPL
- RCM
- TC
- AT M Valdelatas
- ZV, Parque Central
- ZV, Parques y Jardines
- SUI
- Equipamientos privado
- EQ
- Red Viaria
- RV, Áreas de acompañamiento



Plano de detalle 2 SITUACIÓN SOBRE ORTOFOTOGRAFÍA DEL ELEMENTO



LEYENDA GENERAL

- Extensión del plano de detalle 1
- Extensión del plano de detalle 2
- Límite del sector S-1
- Árbol individual



Plano de situación ficha 1045

FICHAS DEL INVENTARIO DE PIES ARBÓREOS Y ARBUSTIVOS

Árbol

Nº de ficha 1046
 Tipo de elemento: Agrupación de árboles
 Especie: *Pinus pinea*
 Altura media (m): 0,5
 Perímetro medio (cm): 10
 Altura de la 1ª rama (m): 0.1
 Diámetro de copa (m): 0.5

Estado fitosanitario:

Bueno

Madera vista:	No	Copa terciada:	No
Huecos:	No	Ramas secas:	No
Inclinación:	No	Daños estructurales:	No

Plagas o enfermedades No

Localización (*):	X: 442871
	Y: 4489093
* Localización aproximada, coordenadas UTM (huso 30 N ETRS 1989)	

Edad relativa: Repoblado
 Superficie (m²): 2627

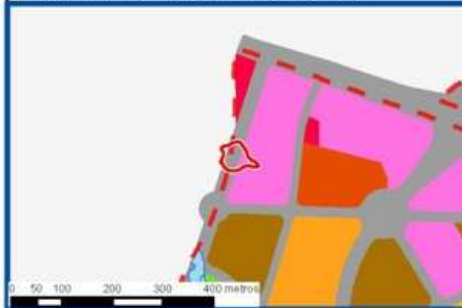


Observaciones: Proceden de regeneración natural

LEYENDA DEL PLAN PARCIAL:

-  DPH Arroyo Valdelacasa
-  RU
-  RCL
-  RCP
-  RCPPL
-  RCM
-  TC
-  AT M Valdelatas
-  ZV, Parque Central
-  ZV, Parques y Jardines
-  SUI
-  Equipamientos privado
-  EQ
-  Red Viaria
-  RV, Áreas de acompañamiento

Plano de detalle 1 PLAN PARCIAL DEL SECTOR S-1



SECTOR S-1 "LOS CARRILES"



Plano de detalle 2 SITUACIÓN SOBRE ORTOFOTOGRAFÍA DEL ELEMENTO



LEYENDA GENERAL

-  Extensión del plano de detalle 1
-  Extensión del plano de detalle 2
-  Límite del sector S-1
-  Agrupación de arbustos

Plano de situación ficha 1046

Plan Parcial del Sector S-1 "Los Carriles"

Anexo VIII. Inventario de pies arbóreos y arbustivos

FICHAS DEL INVENTARIO DE PIES ARBÓREOS Y ARBUSTIVOS

Árbol

Nº de ficha 1047
 Tipo de elemento: Árbol individual
 Especie: *Pinus pinea*
 Altura (m): 6,5
 Perímetro (cm): 136
 Altura de la 1ª rama (m): 1.6
 Diámetro de copa (m): 6.5

Localización (*): X: 442886
 Y: 4489093
* Localización aproximada, coordenadas UTM (huso 30 N ETRS 1989)

Edad relativa: Joven

Estado fitosanitario:

Bueno

Madera vista: No Copa terciada: No
 Huecos: No Ramas secas: No
 Inclinación: No Daños estructurales: No

Plagas o enfermedades No

Observaciones:



LEYENDA DEL PLAN PARCIAL:

- DPH Arroyo Valdelacasa
- RU
- RCL
- RCP
- RCPPL
- RCM
- TC
- AT M Valdelatas
- ZV, Parque Central
- ZV, Parques y Jardines
- SUI
- Equipamientos privado
- EQ
- Red Viaria
- RV, Áreas de acompañamiento

Plano de detalle 1 PLAN PARCIAL DEL SECTOR S-1



SECTOR S-1 "LOS CARRILES"



Plano de detalle 2 SITUACIÓN SOBRE ORTOFOTOGRAFÍA DEL ELEMENTO



LEYENDA GENERAL

- Extensión del plano de detalle 1
- Extensión del plano de detalle 2
- Límite del sector S-1
- Árbol individual

Plano de situación ficha 1047

FICHAS DEL INVENTARIO DE PIES ARBÓREOS Y ARBUSTIVOS

Árbol

Nº de ficha 1048
 Tipo de elemento: Árbol individual
 Especie: *Pinus pinea*
 Altura (m): 5
 Perímetro (cm): 94
 Altura de la 1ª rama (m): 1.8
 Diámetro de copa (m): 4.5

Localización (*): X: 442873
 Y: 4489093
* Localización aproximada, coordenadas UTM (huso 30 N ETRS 1989)

Edad relativa: Joven

Estado fitosanitario: Bueno

Madera vista: No Copa terciada: No
 Huecos: No Ramas secas: No
 Inclinación: No Daños estructurales: No

Plagas o enfermedades No



Observaciones:

LEYENDA DEL PLAN PARCIAL:

-  DPH Arroyo Valdelacasa
-  RU
-  RCL
-  RCP
-  RCPPL
-  RCM
-  TC
-  AT M Valdelatas
-  ZV, Parque Central
-  ZV, Parques y Jardines
-  SUI
-  Equipamientos privado
-  EQ
-  Red Viaria
-  RV, Áreas de acompañamiento

Plano de detalle 1 PLAN PARCIAL DEL SECTOR S-1



SECTOR S-1 "LOS CARRILES"



Plano de detalle 2 SITUACIÓN SOBRE ORTOFOTOGRAFÍA DEL ELEMENTO



LEYENDA GENERAL

-  Extensión del plano de detalle 1
-  Extensión del plano de detalle 2
-  Límite del sector S-1
-  Árbol individual



Plano de situación ficha 1048

Plan Parcial del Sector S-1 "Los Carriles"

Anexo VIII. Inventario de pies arbóreos y arbustivos

FICHAS DEL INVENTARIO DE PIES ARBÓREOS Y ARBUSTIVOS

Arbusto

Nº de ficha 1049
 Tipo de elemento: Arbusto individual
 Especie: *Quercus ilex*
 Altura (m): 1,5
 Diámetro (m): 1,5

Localización (*): X: 442949
 Y: 4489091
* Localización aproximada, coordenadas UTM (huso 30 N ETRS 1989)

Estado fitosanitario: Bueno



Observaciones:

LEYENDA DEL PLAN PARCIAL:

- DPH Arroyo Valdelacasa
- RU
- RCL
- RCP
- RCPPL
- RCM
- TC
- AT M Valdelatas
- ZV, Parque Central
- ZV, Parques y Jardines
- SUI
- Equipamientos privado
- EQ
- Red Viaria
- RV, Áreas de acompañamiento



Plano de detalle 2 SITUACIÓN SOBRE ORTOFOTOGRAFÍA DEL ELEMENTO



LEYENDA GENERAL

- Extensión del plano de detalle 1
- Extensión del plano de detalle 2
- Límite del sector S-1
- Árbol individual



Plano de situación ficha 1049

FICHAS DEL INVENTARIO DE PIES ARBÓREOS Y ARBUSTIVOS

Árbol

Nº de ficha 1050
 Tipo de elemento: Árbol individual
 Especie: *Pinus pinea*
 Altura (m): 4
 Perímetro (cm): 71
 Altura de la 1ª rama (m): 1.6
 Diámetro de copa (m): 3

Localización (*): X: 442904
 Y: 4489090
* Localización aproximada, coordenadas UTM (huso 30 N ETRS 1989)

Edad relativa: Joven

Estado fitosanitario: Bueno

Madera vista: No Copa terciada: No
 Huecos: No Ramas secas: No
 Inclinación: No Daños estructurales: No

Plagas o enfermedades No



Observaciones:

LEYENDA DEL PLAN PARCIAL:

- DPH Arroyo Valdelacasa
- RU
- RCL
- RCP
- RCPPL
- RCM
- TC
- AT M Valdelatas
- ZV, Parque Central
- ZV, Parques y Jardines
- SUI
- Equipamientos privado
- EQ
- Red Viaria
- RV, Áreas de acompañamiento

Plano de detalle 1 PLAN PARCIAL DEL SECTOR S-1



SECTOR S-1 "LOS CARRILES"



Plano de detalle 2 SITUACIÓN SOBRE ORTOFOTOGRAFÍA DEL ELEMENTO



LEYENDA GENERAL

- Extensión del plano de detalle 1
- Extensión del plano de detalle 2
- Límite del sector S-1
- Árbol individual

Plano de situación ficha 1050

FICHAS DEL INVENTARIO DE PIES ARBÓREOS Y ARBUSTIVOS

Árbol

Nº de ficha 1051
 Tipo de elemento: Árbol individual
 Especie: *Quercus ilex*
 Altura (m): 4
 Perímetro (cm): 75
 Altura de la 1ª rama (m): 0.1
 Diámetro de copa (m): 3

Localización (*): X: 442908
 Y: 4489090
* Localización aproximada, coordenadas UTM (huso 30 N ETRS 1989)

Edad relativa: Joven

Estado fitosanitario: Bueno

Madera vista: No Copa terciada: No
 Huecos: No Ramas secas: Si
 Inclinación: No Daños estructurales: No

Plagas o enfermedades No



Observaciones:

LEYENDA DEL PLAN PARCIAL:

- DPH Arroyo Valdelacasa
- RU
- RCL
- RCP
- RCPPL
- RCM
- TC
- AT M Valdelatas
- ZV, Parque Central
- ZV, Parques y Jardines
- SUI
- Equipamientos privado
- EQ
- Red Viaria
- RV, Áreas de acompañamiento

Plano de detalle 1 PLAN PARCIAL DEL SECTOR S-1



SECTOR S-1 "LOS CARRILES"



Plano de detalle 2 SITUACIÓN SOBRE ORTOFOTOGRAFÍA DEL ELEMENTO



LEYENDA GENERAL

- Extensión del plano de detalle 1
- Extensión del plano de detalle 2
- Límite del sector S-1
- Árbol individual

Plano de situación ficha 1051

FICHAS DEL INVENTARIO DE PIES ARBÓREOS Y ARBUSTIVOS

Árbol

Nº de ficha 1052
 Tipo de elemento: Árbol individual
 Especie: *Quercus ilex*
 Altura (m): 3
 Perímetro (cm): 42
 Altura de la 1ª rama (m): 0.1
 Diámetro de copa (m): 1.5

Localización (*): X: 442913
 Y: 4489085
* Localización aproximada, coordenadas UTM (huso 30 N ETRS 1989)

Edad relativa: Decrépito

Estado fitosanitario: Malo
 Madera vista: No Copa terciada: No
 Huecos: No Ramas secas: Si
 Inclinación: No Daños estructurales: No

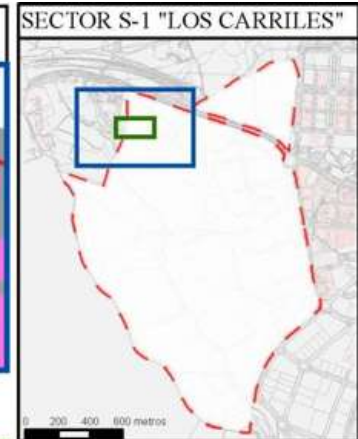
Plagas o enfermedades No

Observaciones:



LEYENDA DEL PLAN PARCIAL:

- DPH Arroyo Valdelacasa
- RU
- RCL
- RCP
- RCPPL
- RCM
- TC
- AT M Valdelatas
- ZV, Parque Central
- ZV, Parques y Jardines
- SUI
- Equipamientos privado
- EQ
- Red Viaria
- RV, Áreas de acompañamiento



**Plano de detalle 2
SITUACIÓN SOBRE ORTOFOTOGRAFÍA DEL ELEMENTO**



LEYENDA GENERAL

- Extensión del plano de detalle 1
- Extensión del plano de detalle 2
- Límite del sector S-1
- Árbol individual

Plano de situación ficha 1052

FICHAS DEL INVENTARIO DE PIES ARBÓREOS Y ARBUSTIVOS

Arbusto

Nº de ficha 1053
 Tipo de elemento: Arbusto individual
 Especie: *Ulmus pumila*
 Altura (m): 2
 Diámetro (m): 1,5

Localización (*): X: 443679
 Y: 4489085
* Localización aproximada, coordenadas UTM (huso 30 N ETRS 1989)

Estado fitosanitario: Bueno



Observaciones:

LEYENDA DEL PLAN PARCIAL:

- DPH Arroyo Valdelacasa
- RU
- RCL
- RCP
- RCPPL
- RCM
- TC
- AT M Valdelatas
- ZV, Parque Central
- ZV, Parques y Jardines
- SUI
- Equipamientos privado
- EQ
- Red Viaria
- RV, Áreas de acompañamiento



Plano de detalle 2
 SITUACIÓN SOBRE ORTOFOTOGRAFÍA DEL ELEMENTO



FICHAS DEL INVENTARIO DE PIES ARBÓREOS Y ARBUSTIVOS

Árbol

Nº de ficha 1054
 Tipo de elemento: Agrupación de árboles
 Especie: *Pinus pinea*
 Altura media (m): 0,8
 Perímetro medio (cm): 10
 Altura de la 1ª rama (m): 0.1
 Diámetro de copa (m): 0.8

Estado fitosanitario:

Bueno

Madera vista:	No	Copa terciada:	No
Huecos:	No	Ramas secas:	No
Inclinación:	No	Daños estructurales:	No

Plagas o enfermedades No

Localización (*): X: 442953

* Localización aproximada, coordenadas UTM (huso 30 N ETRS 1989) Y: 4489084

Edad relativa: Repoblado

Superficie (m²): 1148



Observaciones: Proceden de regeneración natural

LEYENDA DEL PLAN PARCIAL:

-  DPH Arroyo Valdelacasa
-  RU
-  RCL
-  RCP
-  RCPPL
-  RCM
-  TC
-  AT M Valdelatas
-  ZV, Parque Central
-  ZV, Parques y Jardines
-  SUI
-  Equipamientos privado
-  EQ
-  Red Viaria
-  RV, Áreas de acompañamiento

Plano de detalle 1 PLAN PARCIAL DEL SECTOR S-1



SECTOR S-1 "LOS CARRILES"



Plano de detalle 2 SITUACIÓN SOBRE ORTOFOTOGRAFÍA DEL ELEMENTO



LEYENDA GENERAL

-  Extensión del plano de detalle 1
-  Extensión del plano de detalle 2
-  Límite del sector S-1
-  Agrupación de arbustos

Plano de situación ficha 1054

Plan Parcial del Sector S-1 "Los Carriles"

Anexo VIII. Inventario de pies arbóreos y arbustivos

FICHAS DEL INVENTARIO DE PIES ARBÓREOS Y ARBUSTIVOS

Arbusto

Nº de ficha 1055
 Tipo de elemento: Agrupación de arbustos
 Especie: *Spartium junceum*
 Altura (m): 2
 Diámetro medio (m): 2
 Especies acompañantes: No

Localización (*): X: 443644
 Y: 4489080
* Localización aproximada, coordenadas UTM (huso 30 N ETRS 1989)

Grado de recubrimiento: 25-50
 Superficie (m²): 484

Estado fitosanitario: Bueno



Observaciones:

LEYENDA DEL PLAN PARCIAL:

- DPH Arroyo Valdelacasa
- RU
- RCL
- RCP
- RCPPL
- RCM
- TC
- AT M Valdelatas
- ZV, Parque Central
- ZV, Parques y Jardines
- SUI
- Equipamientos privado
- EQ
- Red Viaria
- RV, Áreas de acompañamiento



Plano de detalle 2 SITUACIÓN SOBRE ORTOFOTOGRAFÍA DEL ELEMENTO



LEYENDA GENERAL

- Extensión del plano de detalle 1
- Extensión del plano de detalle 2
- Límite del sector S-1
- Agrupación de arbustos



Plano de situación ficha 1055

FICHAS DEL INVENTARIO DE PIES ARBÓREOS Y ARBUSTIVOS

Árbol

Nº de ficha 1056
 Tipo de elemento: Árbol individual
 Especie: *Quercus suber*
 Altura (m): 2,5
 Perímetro (cm): 43
 Altura de la 1ª rama (m): 0.5
 Diámetro de copa (m): 1.5

Estado fitosanitario:

Malo

Madera vista: No Copa terciada: No
 Huecos: No Ramas secas: Si
 Inclinación: No Daños estructurales: No

Plagas o enfermedades No

Localización (*): X: 442919
 Y: 4489079
* Localización aproximada, coordenadas UTM (huso 30 N ETRS 1989)

Edad relativa: Decrépito



Observaciones:

LEYENDA DEL PLAN PARCIAL:

- DPH Arroyo Valdelacasa
- RU
- RCL
- RCP
- RCPPL
- RCM
- TC
- AT M Valdelatas
- ZV, Parque Central
- ZV, Parques y Jardines
- SUI
- Equipamientos privado
- EQ
- Red Viaria
- RV, Áreas de acompañamiento



Plano de detalle 2 SITUACIÓN SOBRE ORTOFOTOGRAFÍA DEL ELEMENTO



LEYENDA GENERAL

- Extensión del plano de detalle 1
- Extensión del plano de detalle 2
- Límite del sector S-1
- Árbol individual



Plano de situación ficha 1056

FICHAS DEL INVENTARIO DE PIES ARBÓREOS Y ARBUSTIVOS

Árbol

Nº de ficha 1057
 Tipo de elemento: Árbol individual
 Especie: *Ulmus pumila*
 Altura (m): 4
 Perímetro (cm): 32
 Altura de la 1ª rama (m): 0.7
 Diámetro de copa (m): 3.5

Localización (*): X: 443555
 Y: 4489079
* Localización aproximada, coordenadas UTM (huso 30 N ETRS 1989)

Edad relativa: Joven

Estado fitosanitario: Bueno
 Madera vista: No Copa terciada: No
 Huecos: No Ramas secas: No
 Inclinación: No Daños estructurales: No

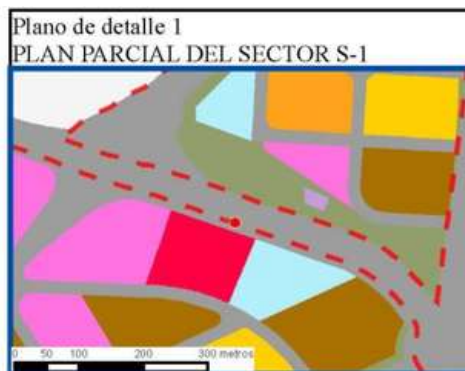
Plagas o enfermedades No



Observaciones:

LEYENDA DEL PLAN PARCIAL:

- DPH Arroyo Valdelacasa
- RU
- RCL
- RCP
- RCPPL
- RCM
- TC
- AT M Valdelatas
- ZV, Parque Central
- ZV, Parques y Jardines
- SUI
- Equipamientos privado
- EQ
- Red Viaria
- RV, Áreas de acompañamiento



Plano de detalle 2 SITUACIÓN SOBRE ORTOFOTOGRAFÍA DEL ELEMENTO



LEYENDA GENERAL

- Extensión del plano de detalle 1
- Extensión del plano de detalle 2
- Límite del sector S-1
- Árbol individual

Plano de situación ficha 1057

FICHAS DEL INVENTARIO DE PIES ARBÓREOS Y ARBUSTIVOS

Árbol

Nº de ficha 1058
 Tipo de elemento: Árbol individual
 Especie: *Pinus pinea*
 Altura (m): 6
 Perímetro (cm): 111
 Altura de la 1ª rama (m): 1.4
 Diámetro de copa (m): 5

Localización (*): X: 442988
 Y: 4489076
* Localización aproximada, coordenadas UTM (huso 30 N ETRS 1989)

Edad relativa: Joven

Estado fitosanitario:

Bueno

Madera vista: No Copa terciada: No
 Huecos: No Ramas secas: No
 Inclinación: No Daños estructurales: No

Plagas o enfermedades No

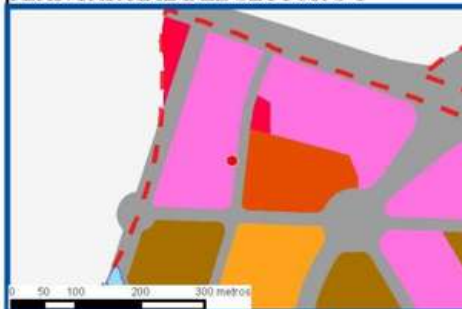


Observaciones:

LEYENDA DEL PLAN PARCIAL:

-  DPH Arroyo Valdelacasa
-  RU
-  RCL
-  RCP
-  RCPPL
-  RCM
-  TC
-  AT M Valdelatas
-  ZV, Parque Central
-  ZV, Parques y Jardines
-  SUI
-  Equipamientos privado
-  EQ
-  Red Viaria
-  RV, Áreas de acompañamiento

Plano de detalle 1 PLAN PARCIAL DEL SECTOR S-1



SECTOR S-1 "LOS CARRILES"



Plano de detalle 2 SITUACIÓN SOBRE ORTOFOTOGRAFÍA DEL ELEMENTO



LEYENDA GENERAL

-  Extensión del plano de detalle 1
-  Extensión del plano de detalle 2
-  Límite del sector S-1
-  Árbol individual



Plano de situación ficha 1058

Plan Parcial del Sector S-1 "Los Carriles"

Anexo VIII. Inventario de pies arbóreos y arbustivos

FICHAS DEL INVENTARIO DE PIES ARBÓREOS Y ARBUSTIVOS

Arbusto

Nº de ficha 1059
 Tipo de elemento: Arbusto individual
 Especie: *Retama sphaerocarpa*
 Altura (m): 2
 Diámetro (m): 2,5

Localización (*): X: 442932
 Y: 4489076
* Localización aproximada, coordenadas UTM (huso 30 N ETRS 1989)

Estado fitosanitario: Bueno



Observaciones:

LEYENDA DEL PLAN PARCIAL:

- DPH Arroyo Valdelacasa
- RU
- RCL
- RCP
- RCPPL
- RCM
- TC
- AT M Valdelatas
- ZV, Parque Central
- ZV, Parques y Jardines
- SUI
- Equipamientos privado
- EQ
- Red Viaria
- RV, Áreas de acompañamiento

Plano de detalle 1 PLAN PARCIAL DEL SECTOR S-1



SECTOR S-1 "LOS CARRILES"



Plano de detalle 2 SITUACIÓN SOBRE ORTOFOTOGRAFÍA DEL ELEMENTO



LEYENDA GENERAL

- Extensión del plano de detalle 1
- Extensión del plano de detalle 2
- Límite del sector S-1
- Árbol individual

Plano de situación ficha 1059

FICHAS DEL INVENTARIO DE PIES ARBÓREOS Y ARBUSTIVOS

Arbusto

Nº de ficha 1060
 Tipo de elemento: Arbusto individual
 Especie: *Retama sphaerocarpa*
 Altura (m): 2,5
 Diámetro (m): 2

Localización (*): X: 443257
 Y: 4489076
* Localización aproximada, coordenadas UTM (huso 30 N ETRS 1989)

Estado fitosanitario: Bueno



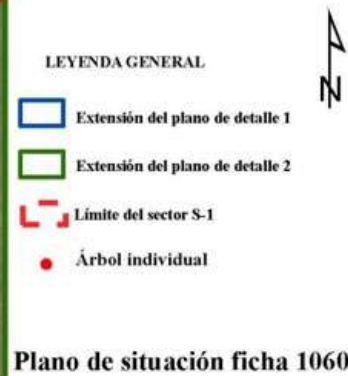
Observaciones:

LEYENDA DEL PLAN PARCIAL:

- DPH Arroyo Valdelacasa
- RU
- RCL
- RCP
- RCPPL
- RCM
- TC
- AT M Valdelatas
- ZV, Parque Central
- ZV, Parques y Jardines
- SUI
- Equipamientos privado
- EQ
- Red Viaria
- RV, Áreas de acompañamiento



Plano de detalle 2 SITUACIÓN SOBRE ORTOFOTOGRAFÍA DEL ELEMENTO



FICHAS DEL INVENTARIO DE PIES ARBÓREOS Y ARBUSTIVOS

Árbol

Nº de ficha 1061
 Tipo de elemento: Árbol individual
 Especie: *Quercus ilex*
 Altura (m): 2,5
 Perímetro (cm): 32
 Altura de la 1ª rama (m): 0.3
 Diámetro de copa (m): 1.5

Localización (*): X: 442876
 Y: 4489076
* Localización aproximada, coordenadas UTM (huso 30 N ETRS 1989)

Edad relativa: Joven

Estado fitosanitario:

Bueno

Madera vista: No Copa terciada: No
 Huecos: No Ramas secas: No
 Inclinación: No Daños estructurales: No

Plagas o enfermedades No

Observaciones:



LEYENDA DEL PLAN PARCIAL:

- DPH Arroyo Valdelacasa
- RU
- RCL
- RCP
- RCPPL
- RCM
- TC
- AT M Valdelatas
- ZV, Parque Central
- ZV, Parques y Jardines
- SUI
- Equipamientos privado
- EQ
- Red Viaria
- RV, Áreas de acompañamiento

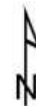


Plano de detalle 2 SITUACIÓN SOBRE ORTOFOTOGRAFÍA DEL ELEMENTO



LEYENDA GENERAL

- Extensión del plano de detalle 1
- Extensión del plano de detalle 2
- Límite del sector S-1
- Árbol individual



Plano de situación ficha 1061

FICHAS DEL INVENTARIO DE PIES ARBÓREOS Y ARBUSTIVOS

Arbusto

Nº de ficha 1062
 Tipo de elemento: Arbusto individual
 Especie: *Quercus ilex*
 Altura (m): 1,5
 Diámetro (m): 2

Localización (*): X: 442925
 Y: 4489076
* Localización aproximada, coordenadas UTM (huso 30 N ETRS 1989)

Estado fitosanitario: Bueno



Observaciones:

LEYENDA DEL PLAN PARCIAL:

- DPH Arroyo Valdelacasa
- RU
- RCL
- RCP
- RCPPL
- RCM
- TC
- AT M Valdelatas
- ZV, Parque Central
- ZV, Parques y Jardines
- SUI
- Equipamientos privado
- EQ
- Red Viaria
- RV, Áreas de acompañamiento



Plano de detalle 2
SITUACIÓN SOBRE ORTOFOTOGRAFÍA DEL ELEMENTO



- LEYENDA GENERAL**
- Extensión del plano de detalle 1
 - Extensión del plano de detalle 2
 - Límite del sector S-1
 - Árbol individual

Plano de situación ficha 1062

FICHAS DEL INVENTARIO DE PIES ARBÓREOS Y ARBUSTIVOS

Árbol

Nº de ficha 1063
 Tipo de elemento: Árbol individual
 Especie: *Prunus dulcis*
 Altura (m): 3
 Perímetro (cm): 19
 Altura de la 1ª rama (m): 0.5
 Diámetro de copa (m): 1.5

Localización (*): X: 443562
 Y: 4489075
* Localización aproximada, coordenadas UTM (huso 30 N ETRS 1989)

Edad relativa: Joven

Estado fitosanitario: Bueno
 Madera vista: No Copa terciada: No
 Huecos: No Ramas secas: No
 Inclinación: No Daños estructurales: No

Plagas o enfermedades No



Observaciones:

LEYENDA DEL PLAN PARCIAL:

- DPH Arroyo Valdelacasa
- RU
- RCL
- RCP
- RCPPL
- RCM
- TC
- AT M Valdelatas
- ZV, Parque Central
- ZV, Parques y Jardines
- SUI
- Equipamientos privado
- EQ
- Red Viaria
- RV, Áreas de acompañamiento



Plano de detalle 2 SITUACIÓN SOBRE ORTOFOTOGRAFÍA DEL ELEMENTO



LEYENDA GENERAL

- Extensión del plano de detalle 1
- Extensión del plano de detalle 2
- Límite del sector S-1
- Árbol individual

Plano de situación ficha 1063

FICHAS DEL INVENTARIO DE PIES ARBÓREOS Y ARBUSTIVOS

Arbusto

Nº de ficha 1064
 Tipo de elemento: Arbusto individual
 Especie: *Quercus ilex*
 Altura (m): 1,5
 Diámetro (m): 2

Localización (*): X: 442877
 Y: 4489073
* Localización aproximada, coordenadas UTM (huso 30 N ETRS 1989)

Estado fitosanitario: Bueno



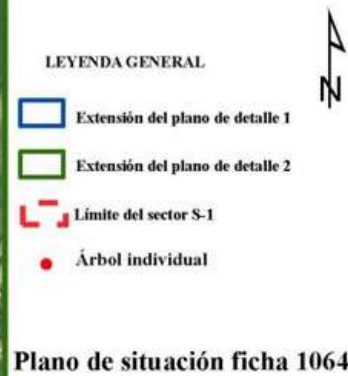
Observaciones:

LEYENDA DEL PLAN PARCIAL:

- DPH Arroyo Valdelacasa
- RU
- RCL
- RCP
- RCPPL
- RCM
- TC
- AT M Valdelatas
- ZV, Parque Central
- ZV, Parques y Jardines
- SUI
- Equipamientos privado
- EQ
- Red Viaria
- RV, Áreas de acompañamiento



Plano de detalle 2
 SITUACIÓN SOBRE ORTOFOTOGRAFÍA DEL ELEMENTO



FICHAS DEL INVENTARIO DE PIES ARBÓREOS Y ARBUSTIVOS

Árbol

Nº de ficha 1065
 Tipo de elemento: Árbol individual
 Especie: *Pinus pinea*
 Altura (m): 6,5
 Perímetro (cm): 108
 Altura de la 1ª rama (m): 2
 Diámetro de copa (m): 4

Localización (*): X: 442994
 Y: 4489072
* Localización aproximada, coordenadas UTM (huso 30 N ETRS 1989)

Edad relativa: Joven

Estado fitosanitario: Bueno

Madera vista: No Copa terciada: No
 Huecos: No Ramas secas: No
 Inclinación: No Daños estructurales: No

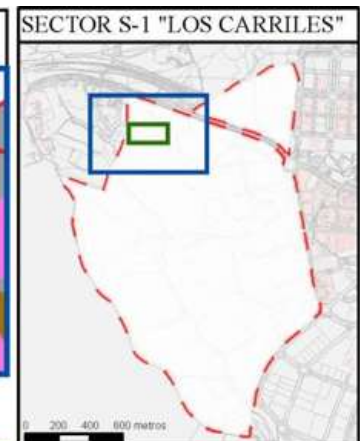
Plagas o enfermedades No



Observaciones:

LEYENDA DEL PLAN PARCIAL:

- DPH Arroyo Valdelacasa
- RU
- RCL
- RCP
- RCPPL
- RCM
- TC
- AT M Valdelatas
- ZV, Parque Central
- ZV, Parques y Jardines
- SUI
- Equipamientos privado
- EQ
- Red Viaria
- RV, Áreas de acompañamiento



Plano de detalle 2 SITUACIÓN SOBRE ORTOFOTOGRAFÍA DEL ELEMENTO



LEYENDA GENERAL

- Extensión del plano de detalle 1
- Extensión del plano de detalle 2
- Límite del sector S-1
- Árbol individual

Plano de situación ficha 1065

FICHAS DEL INVENTARIO DE PIES ARBÓREOS Y ARBUSTIVOS

Árbol

Nº de ficha 1066
 Tipo de elemento: Árbol individual
 Especie: *Pinus pinea*
 Altura (m): 7
 Perímetro (cm): 126
 Altura de la 1ª rama (m): 2
 Diámetro de copa (m): 5

Localización (*): X: 442987
 Y: 4489070
* Localización aproximada, coordenadas UTM (huso 30 N ETRS 1989)

Edad relativa: Joven

Estado fitosanitario:

Bueno

Madera vista: No Copa terciada: No
 Huecos: No Ramas secas: No
 Inclinación: No Daños estructurales: No

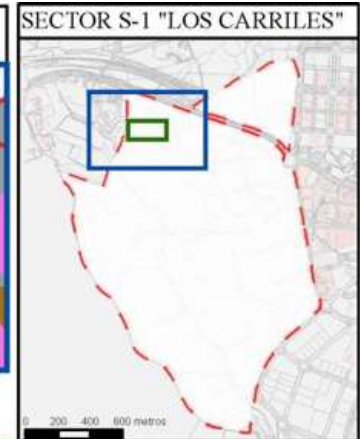
Plagas o enfermedades No



Observaciones:

LEYENDA DEL PLAN PARCIAL:

- DPH Arroyo Valdelacasa
- RU
- RCL
- RCP
- RCPPL
- RCM
- TC
- AT M Valdelatas
- ZV, Parque Central
- ZV, Parques y Jardines
- SUI
- Equipamientos privado
- EQ
- Red Viaria
- RV, Áreas de acompañamiento



**Plano de detalle 2
 SITUACIÓN SOBRE ORTOFOTOGRAFÍA DEL ELEMENTO**



LEYENDA GENERAL

- Extensión del plano de detalle 1
- Extensión del plano de detalle 2
- Límite del sector S-1
- Árbol individual

Plano de situación ficha 1066

FICHAS DEL INVENTARIO DE PIES ARBÓREOS Y ARBUSTIVOS

Árbol

Nº de ficha 1067
 Tipo de elemento: Árbol individual
 Especie: *Pinus pinea*
 Altura (m): 7
 Perímetro (cm): 143
 Altura de la 1ª rama (m): 1.3
 Diámetro de copa (m): 4.5

Localización (*): X: 442993
 Y: 4489065
* Localización aproximada, coordenadas UTM (huso 30 N ETRS 1989)

Edad relativa: Joven

Estado fitosanitario:

Bueno

Madera vista: No Copa terciada: No
 Huecos: No Ramas secas: No
 Inclinación: No Daños estructurales: No

Plagas o enfermedades No



Observaciones:

LEYENDA DEL PLAN PARCIAL:

- DPH Arroyo Valdelacasa
- RU
- RCL
- RCP
- RCPPL
- RCM
- TC
- AT M Valdelatas
- ZV, Parque Central
- ZV, Parques y Jardines
- SUI
- Equipamientos privado
- EQ
- Red Viaria
- RV, Áreas de acompañamiento



Plano de detalle 2 SITUACIÓN SOBRE ORTOFOTOGRAFÍA DEL ELEMENTO



LEYENDA GENERAL

- Extensión del plano de detalle 1
- Extensión del plano de detalle 2
- Límite del sector S-1
- Árbol individual



Plano de situación ficha 1067

FICHAS DEL INVENTARIO DE PIES ARBÓREOS Y ARBUSTIVOS

Árbol

Nº de ficha 1068
 Tipo de elemento: Árbol individual
 Especie: *Ulmus pumila*
 Altura (m): 2,5
 Perímetro (cm): 18
 Altura de la 1ª rama (m): 0.1
 Diámetro de copa (m): 1

Localización (*): X: 443426
 Y: 4489065
* Localización aproximada, coordenadas UTM (huso 30 N ETRS 1989)

Edad relativa: Joven

Estado fitosanitario:

Bueno

Madera vista: No Copa terciada: No
 Huecos: No Ramas secas: No
 Inclinación: No Daños estructurales: No

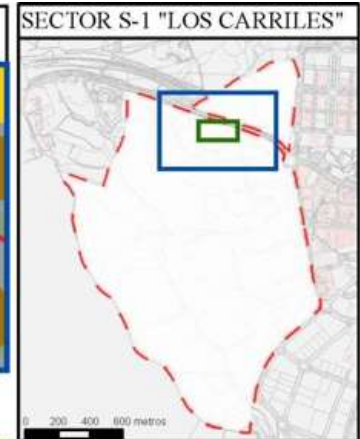
Plagas o enfermedades No



Observaciones:

LEYENDA DEL PLAN PARCIAL:

- DPH Arroyo Valdelacasa
- RU
- RCL
- RCP
- RCPPL
- RCM
- TC
- AT M Valdelatas
- ZV, Parque Central
- ZV, Parques y Jardines
- SUI
- Equipamientos privado
- EQ
- Red Viaria
- RV, Áreas de acompañamiento



Plano de detalle 2
 SITUACIÓN SOBRE ORTOFOTOGRAFÍA DEL ELEMENTO



LEYENDA GENERAL

- Extensión del plano de detalle 1
- Extensión del plano de detalle 2
- Límite del sector S-1
- Árbol individual

Plano de situación ficha 1068

FICHAS DEL INVENTARIO DE PIES ARBÓREOS Y ARBUSTIVOS

Arbusto

Nº de ficha 1069
 Tipo de elemento: Arbusto individual
 Especie: *Quercus ilex*
 Altura (m): 1,5
 Diámetro (m): 1,5

Localización (*):	X: 442933
* Localización aproximada, coordenadas UTM (huso 30 N ETRS 1989)	Y: 4489065

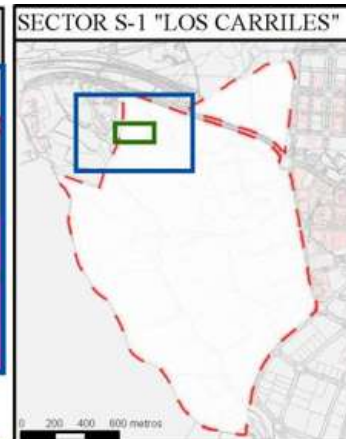
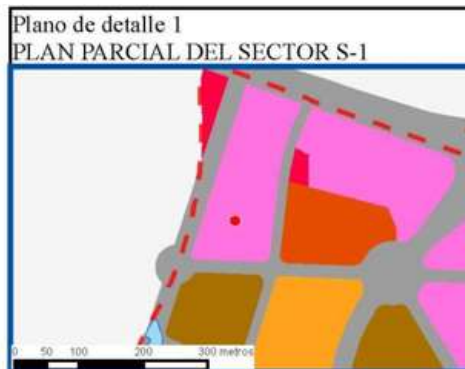
Estado fitosanitario: Bueno



Observaciones:

LEYENDA DEL PLAN PARCIAL:

- DPH Arroyo Valdelacasa
- RU
- RCL
- RCP
- RCPPL
- RCM
- TC
- AT M Valdelatas
- ZV, Parque Central
- ZV, Parques y Jardines
- SUI
- Equipamientos privado
- EQ
- Red Viaria
- RV, Áreas de acompañamiento



Plano de detalle 2 SITUACIÓN SOBRE ORTOFOTOGRAFÍA DEL ELEMENTO



LEYENDA GENERAL

- Extensión del plano de detalle 1
- Extensión del plano de detalle 2
- Límite del sector S-1
- Árbol individual

Plano de situación ficha 1069

FICHAS DEL INVENTARIO DE PIES ARBÓREOS Y ARBUSTIVOS

Arbusto

Nº de ficha 1070
 Tipo de elemento: Arbusto individual
 Especie: *Quercus ilex*
 Altura (m): 2
 Diámetro (m): 3

Localización (*): X: 442940
 Y: 4489065
* Localización aproximada, coordenadas UTM (huso 30 N ETRS 1989)

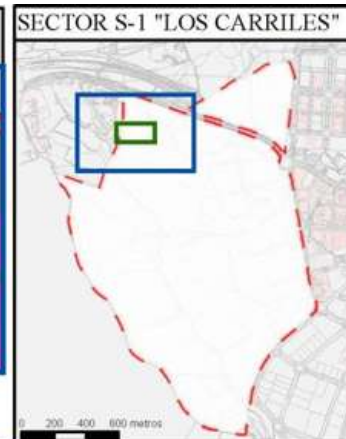
Estado fitosanitario: Bueno




Observaciones:

LEYENDA DEL PLAN PARCIAL:

- DPH Arroyo Valdelacasa
- RU
- RCL
- RCP
- RCPPL
- RCM
- TC
- AT M Valdelatas
- ZV, Parque Central
- ZV, Parques y Jardines
- SUI
- Equipamientos privado
- EQ
- Red Viaria
- RV, Áreas de acompañamiento



Plano de detalle 2
SITUACIÓN SOBRE ORTOFOTOGRAFÍA DEL ELEMENTO



FICHAS DEL INVENTARIO DE PIES ARBÓREOS Y ARBUSTIVOS

Arbusto

Nº de ficha 1071
 Tipo de elemento: Arbusto individual
 Especie: *Quercus ilex*
 Altura (m): 1,5
 Diámetro (m): 2,5

Localización (*): X: 442917
 Y: 4489065
* Localización aproximada, coordenadas UTM (huso 30 N ETRS 1989)

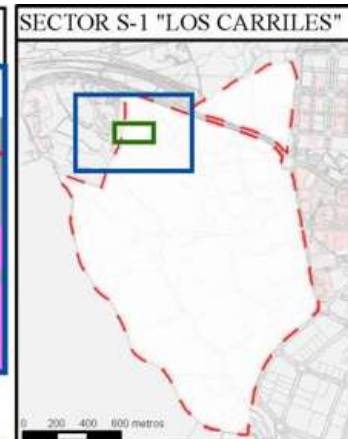
Estado fitosanitario: Bueno



Observaciones:

LEYENDA DEL PLAN PARCIAL:

- DPH Arroyo Valdelacasa
- RU
- RCL
- RCP
- RCPPL
- RCM
- TC
- AT M Valdelatas
- ZV, Parque Central
- ZV, Parques y Jardines
- SUI
- Equipamientos privado
- EQ
- Red Viaria
- RV, Áreas de acompañamiento



**Plano de detalle 2
 SITUACIÓN SOBRE ORTOFOTOGRAFÍA DEL ELEMENTO**



FICHAS DEL INVENTARIO DE PIES ARBÓREOS Y ARBUSTIVOS

Árbol

Nº de ficha 1072
 Tipo de elemento: Árbol individual
 Especie: *Pinus pinea*
 Altura (m): 6,5
 Perímetro (cm): 119
 Altura de la 1ª rama (m): 2
 Diámetro de copa (m): 4.5

Localización (*): X: 442986
 Y: 4489064
* Localización aproximada, coordenadas UTM (huso 30 N ETRS 1989)

Edad relativa: Joven

Estado fitosanitario: Bueno

Madera vista:	No	Copa terciada:	No
Huecos:	No	Ramas secas:	No
Inclinación:	No	Daños estructurales:	No

Plagas o enfermedades No



Observaciones:

LEYENDA DEL PLAN PARCIAL:

- DPH Arroyo Valdelacasa
- RU
- RCL
- RCP
- RCPPL
- RCM
- TC
- AT M Valdelatas
- ZV, Parque Central
- ZV, Parques y Jardines
- SUI
- Equipamientos privado
- EQ
- Red Viaria
- RV, Áreas de acompañamiento



Plano de detalle 2 SITUACIÓN SOBRE ORTOFOTOGRAFÍA DEL ELEMENTO



LEYENDA GENERAL

- Extensión del plano de detalle 1
- Extensión del plano de detalle 2
- Límite del sector S-1
- Árbol individual



Plano de situación ficha 1072

FICHAS DEL INVENTARIO DE PIES ARBÓREOS Y ARBUSTIVOS

Árbol

Nº de ficha 1073
 Tipo de elemento: Árbol individual
 Especie: *Ulmus pumila*
 Altura (m): 3
 Perímetro (cm): 15
 Altura de la 1ª rama (m): 0.1
 Diámetro de copa (m): 1

Localización (*): X: 443517
 Y: 4489064
* Localización aproximada, coordenadas UTM (huso 30 N ETRS 1989)

Edad relativa: Joven

Estado fitosanitario:

Bueno

Madera vista: No Copa terciada: No
 Huecos: No Ramas secas: No
 Inclinación: 40° Daños estructurales: No

Plagas o enfermedades No



Observaciones:

LEYENDA DEL PLAN PARCIAL:

- DPH Arroyo Valdelacasa
- RU
- RCL
- RCP
- RCPPL
- RCM
- TC
- AT M Valdelatas
- ZV, Parque Central
- ZV, Parques y Jardines
- SUI
- Equipamientos privado
- EQ
- Red Viaria
- RV, Áreas de acompañamiento



Plano de detalle 2 SITUACIÓN SOBRE ORTOFOTOGRAFÍA DEL ELEMENTO



LEYENDA GENERAL

- Extensión del plano de detalle 1
- Extensión del plano de detalle 2
- Límite del sector S-1
- Árbol individual



Plano de situación ficha 1073

FICHAS DEL INVENTARIO DE PIES ARBÓREOS Y ARBUSTIVOS

Árbol

Nº de ficha 1074
 Tipo de elemento: Árbol individual
 Especie: *Pinus pinea*
 Altura (m): 4
 Perímetro (cm): 72
 Altura de la 1ª rama (m): 1.5
 Diámetro de copa (m): 2.5

Localización (*): X: 442980
 Y: 4489063
* Localización aproximada, coordenadas UTM (huso 30 N ETRS 1989)

Edad relativa: Joven

Estado fitosanitario:

Bueno

Madera vista: No Copa terciada: No
 Huecos: No Ramas secas: No
 Inclinación: No Daños estructurales: No

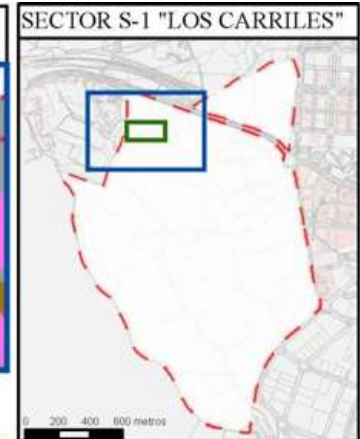
Plagas o enfermedades No

Observaciones:



LEYENDA DEL PLAN PARCIAL:

- DPH Arroyo Valdelacasa
- RU
- RCL
- RCP
- RCPPL
- RCM
- TC
- AT M Valdelatas
- ZV, Parque Central
- ZV, Parques y Jardines
- SUI
- Equipamientos privado
- EQ
- Red Viaria
- RV, Áreas de acompañamiento



Plano de detalle 2
 SITUACIÓN SOBRE ORTOFOTOGRAFÍA DEL ELEMENTO



LEYENDA GENERAL

- Extensión del plano de detalle 1
- Extensión del plano de detalle 2
- Límite del sector S-1
- Árbol individual



Plano de situación ficha 1074

FICHAS DEL INVENTARIO DE PIES ARBÓREOS Y ARBUSTIVOS

Arbusto

Nº de ficha 1075
 Tipo de elemento: Arbusto individual
 Especie: *Quercus ilex*
 Altura (m): 3
 Diámetro (m): 6

Localización (*): X: 442896
 Y: 4489063
* Localización aproximada, coordenadas UTM (huso 30 N ETRS 1989)

Estado fitosanitario: Bueno



Observaciones:

LEYENDA DEL PLAN PARCIAL:

- DPH Arroyo Valdelacasa
- RU
- RCL
- RCP
- RCPPL
- RCM
- TC
- AT M Valdelatas
- ZV, Parque Central
- ZV, Parques y Jardines
- SUI
- Equipamientos privado
- EQ
- Red Viaria
- RV, Áreas de acompañamiento



Plano de detalle 2
SITUACIÓN SOBRE ORTOFOTOGRAFÍA DEL ELEMENTO



FICHAS DEL INVENTARIO DE PIES ARBÓREOS Y ARBUSTIVOS

Arbusto

Nº de ficha 1076
 Tipo de elemento: Arbusto individual
 Especie: *Retama sphaerocarpa*
 Altura (m): 2
 Diámetro (m): 2,5

Localización (*): X: 443825
 Y: 4489063
* Localización aproximada, coordenadas UTM (huso 30 N ETRS 1989)

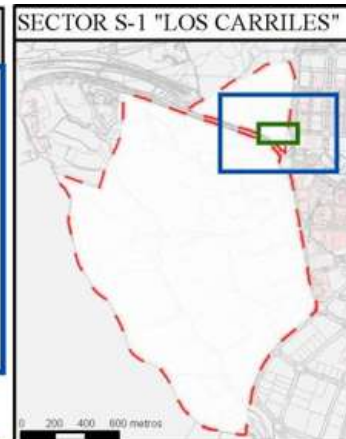
Estado fitosanitario: Bueno



Observaciones:

LEYENDA DEL PLAN PARCIAL:

- DPH Arroyo Valdelacasa
- RU
- RCL
- RCP
- RCPPL
- RCM
- TC
- AT M Valdelatas
- ZV, Parque Central
- ZV, Parques y Jardines
- SUI
- Equipamientos privado
- EQ
- Red Viaria
- RV, Áreas de acompañamiento



**Plano de detalle 2
 SITUACIÓN SOBRE ORTOFOTOGRAFÍA DEL ELEMENTO**



FICHAS DEL INVENTARIO DE PIES ARBÓREOS Y ARBUSTIVOS

Arbusto

Nº de ficha 1077
 Tipo de elemento: Arbusto individual
 Especie: *Quercus ilex*
 Altura (m): 3
 Diámetro (m): 3,5

Localización (*): X: 442944
 Y: 4489061
* Localización aproximada, coordenadas UTM (huso 30 N ETRS 1989)

Estado fitosanitario: Bueno

Observaciones:



LEYENDA DEL PLAN PARCIAL:

-  DPH Arroyo Valdelacasa
-  RU
-  RCL
-  RCP
-  RCPPL
-  RCM
-  TC
-  AT M Valdelatas
-  ZV, Parque Central
-  ZV, Parques y Jardines
-  SUI
-  Equipamientos privado
-  EQ
-  Red Viaria
-  RV, Áreas de acompañamiento


Plano de detalle 1 PLAN PARCIAL DEL SECTOR S-1



SECTOR S-1 "LOS CARRILES"



Plano de detalle 2 SITUACIÓN SOBRE ORTOFOTOGRAFÍA DEL ELEMENTO



LEYENDA GENERAL

-  Extensión del plano de detalle 1
-  Extensión del plano de detalle 2
-  Límite del sector S-1
-  Árbol individual



Plano de situación ficha 1077

FICHAS DEL INVENTARIO DE PIES ARBÓREOS Y ARBUSTIVOS

Arbusto

Nº de ficha 1078
 Tipo de elemento: Arbusto individual
 Especie: *Quercus ilex*
 Altura (m): 2
 Diámetro (m): 2

Localización (*):	X: 442933
* Localización aproximada, coordenadas UTM (huso 30 N ETRS 1989)	Y: 4489061

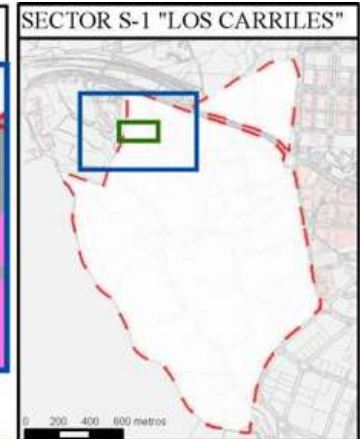
Estado fitosanitario: Bueno



Observaciones:

LEYENDA DEL PLAN PARCIAL:

- DPH Arroyo Valdelacasa
- RU
- RCL
- RCP
- RCPPL
- RCM
- TC
- AT M Valdelatas
- ZV, Parque Central
- ZV, Parques y Jardines
- SUI
- Equipamientos privado
- EQ
- Red Viaria
- RV, Áreas de acompañamiento



Plano de detalle 2 SITUACIÓN SOBRE ORTOFOTOGRAFÍA DEL ELEMENTO



LEYENDA GENERAL

- Extensión del plano de detalle 1
- Extensión del plano de detalle 2
- Límite del sector S-1
- Árbol individual

Plano de situación ficha 1078

FICHAS DEL INVENTARIO DE PIES ARBÓREOS Y ARBUSTIVOS

Arbusto

Nº de ficha 1079
 Tipo de elemento: Arbusto individual
 Especie: *Crataegus monogyna*
 Altura (m): 1,5
 Diámetro (m): 1

Localización (*): X: 442973
 Y: 4489060
* Localización aproximada, coordenadas UTM (huso 30 N ETRS 1989)

Estado fitosanitario: Bueno




Observaciones:

LEYENDA DEL PLAN PARCIAL:

- DPH Arroyo Valdelacasa
- RU
- RCL
- RCP
- RCPPL
- RCM
- TC
- AT M Valdelatas
- ZV, Parque Central
- ZV, Parques y Jardines
- SUI
- Equipamientos privado
- EQ
- Red Viaria
- RV, Áreas de acompañamiento



**Plano de detalle 2
 SITUACIÓN SOBRE ORTOFOTOGRAFÍA DEL ELEMENTO**



FICHAS DEL INVENTARIO DE PIES ARBÓREOS Y ARBUSTIVOS

Arbusto

Nº de ficha 1080
 Tipo de elemento: Arbusto individual
 Especie: *Quercus ilex*
 Altura (m): 1,5
 Diámetro (m): 1,5

Localización (*):	X: 442947
* Localización aproximada, coordenadas UTM (huso 30 N ETRS 1989)	Y: 4489060

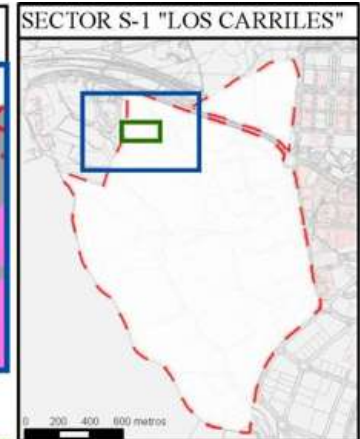
Estado fitosanitario: Bueno



Observaciones:

LEYENDA DEL PLAN PARCIAL:

- DPH Arroyo Valdelacasa
- RU
- RCL
- RCP
- RCPPL
- RCM
- TC
- AT M Valdelatas
- ZV, Parque Central
- ZV, Parques y Jardines
- SUI
- Equipamientos privado
- EQ
- Red Viaria
- RV, Áreas de acompañamiento



Plano de detalle 2 SITUACIÓN SOBRE ORTOFOTOGRAFÍA DEL ELEMENTO



LEYENDA GENERAL

- Extensión del plano de detalle 1
- Extensión del plano de detalle 2
- Límite del sector S-1
- Árbol individual

Plano de situación ficha 1080

FICHAS DEL INVENTARIO DE PIES ARBÓREOS Y ARBUSTIVOS

Árbol

Nº de ficha 1081
 Tipo de elemento: Árbol individual
 Especie: *Pinus pinea*
 Altura (m): 2
 Perímetro (cm): 23
 Altura de la 1ª rama (m): 1.5
 Diámetro de copa (m): 1.5

Localización (*): X: 442991
 Y: 4489059
* Localización aproximada, coordenadas UTM (huso 30 N ETRS 1989)

Edad relativa: Joven

Estado fitosanitario:

Bueno

Madera vista: No Copa terciada: No
 Huecos: No Ramas secas: No
 Inclinación: No Daños estructurales: No

Plagas o enfermedades No



Observaciones:

LEYENDA DEL PLAN PARCIAL:

- DPH Arroyo Valdelacasa
- RU
- RCL
- RCP
- RCPPL
- RCM
- TC
- AT M Valdelatas
- ZV, Parque Central
- ZV, Parques y Jardines
- SUI
- Equipamientos privado
- EQ
- Red Viaria
- RV, Áreas de acompañamiento



Plano de detalle 2 SITUACIÓN SOBRE ORTOFOTOGRAFÍA DEL ELEMENTO



LEYENDA GENERAL

- Extensión del plano de detalle 1
- Extensión del plano de detalle 2
- Límite del sector S-1
- Árbol individual

Plano de situación ficha 1081

FICHAS DEL INVENTARIO DE PIES ARBÓREOS Y ARBUSTIVOS

Arbusto

Nº de ficha 1082
 Tipo de elemento: Arbusto individual
 Especie: *Quercus ilex*
 Altura (m): 3
 Diámetro (m): 3,5

Localización (*): X: 442935
 Y: 4489059
* Localización aproximada, coordenadas UTM (huso 30 N ETRS 1989)

Estado fitosanitario: Bueno



Observaciones:

LEYENDA DEL PLAN PARCIAL:

-  DPH Arroyo Valdelacasa
-  RU
-  RCL
-  RCP
-  RCPPL
-  RCM
-  TC
-  AT M Valdelatas
-  ZV, Parque Central
-  ZV, Parques y Jardines
-  SUI
-  Equipamientos privado
-  EQ
-  Red Viaria
-  RV, Áreas de acompañamiento

Plano de detalle 1 PLAN PARCIAL DEL SECTOR S-1



SECTOR S-1 "LOS CARRILES"



Plano de detalle 2 SITUACIÓN SOBRE ORTOFOTOGRAFÍA DEL ELEMENTO



LEYENDA GENERAL

-  Extensión del plano de detalle 1
-  Extensión del plano de detalle 2
-  Límite del sector S-1
-  Árbol individual



Plano de situación ficha 1082

FICHAS DEL INVENTARIO DE PIES ARBÓREOS Y ARBUSTIVOS

Árbol

Nº de ficha 1083
 Tipo de elemento: Árbol individual
 Especie: *Pinus pinea*
 Altura (m): 4,5
 Perímetro (cm): 105
 Altura de la 1ª rama (m): 0.9
 Diámetro de copa (m): 4.5

Localización (*): X: 442838
 Y: 4489059
* Localización aproximada, coordenadas UTM (huso 30 N ETRS 1989)

Edad relativa: Joven

Estado fitosanitario:

Bueno

Madera vista: No Copa terciada: No
 Huecos: No Ramas secas: No
 Inclinación: No Daños estructurales: No

Plagas o enfermedades No



Observaciones:

LEYENDA DEL PLAN PARCIAL:

- DPH Arroyo Valdelacasa
- RU
- RCL
- RCP
- RCPPL
- RCM
- TC
- AT M Valdelatas
- ZV, Parque Central
- ZV, Parques y Jardines
- SUI
- Equipamientos privado
- EQ
- Red Viaria
- RV, Áreas de acompañamiento

Plano de detalle 1 PLAN PARCIAL DEL SECTOR S-1



SECTOR S-1 "LOS CARRILES"



Plano de detalle 2 SITUACIÓN SOBRE ORTOFOTOGRAFÍA DEL ELEMENTO



LEYENDA GENERAL

- Extensión del plano de detalle 1
- Extensión del plano de detalle 2
- Límite del sector S-1
- Árbol individual

Plano de situación ficha 1083

FICHAS DEL INVENTARIO DE PIES ARBÓREOS Y ARBUSTIVOS

Arbusto

Nº de ficha 1084
 Tipo de elemento: Arbusto individual
 Especie: *Retama sphaerocarpa*
 Altura (m): 2
 Diámetro (m): 1,5

Localización (*):	X: 442971
* Localización aproximada, coordenadas UTM (huso 30 N ETRS 1989)	Y: 4489059

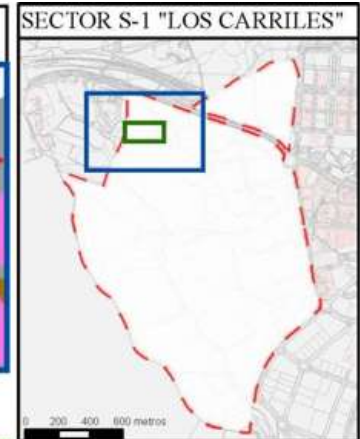
Estado fitosanitario: Bueno



Observaciones:

LEYENDA DEL PLAN PARCIAL:

- DPH Arroyo Valdelacasa
- RU
- RCL
- RCP
- RCPPL
- RCM
- TC
- AT M Valdelatas
- ZV, Parque Central
- ZV, Parques y Jardines
- SUI
- Equipamientos privado
- EQ
- Red Viaria
- RV, Áreas de acompañamiento



Plano de detalle 2 SITUACIÓN SOBRE ORTOFOTOGRAFÍA DEL ELEMENTO



LEYENDA GENERAL

- Extensión del plano de detalle 1
- Extensión del plano de detalle 2
- Límite del sector S-1
- Árbol individual

Plano de situación ficha 1084

FICHAS DEL INVENTARIO DE PIES ARBÓREOS Y ARBUSTIVOS

Arbusto

Nº de ficha 1085
 Tipo de elemento: Arbusto individual
 Especie: *Quercus ilex*
 Altura (m): 2,5
 Diámetro (m): 2,5

Localización (*):	X: 442924
* Localización aproximada, coordenadas UTM (huso 30 N ETRS 1989)	Y: 4489058

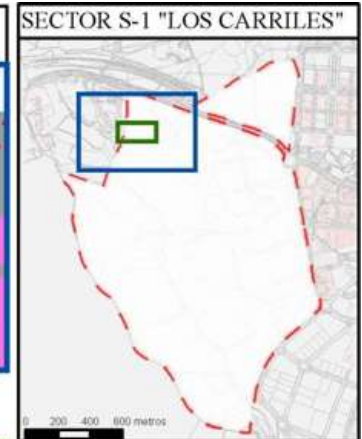
Estado fitosanitario: Bueno



Observaciones:

LEYENDA DEL PLAN PARCIAL:

- DPH Arroyo Valdelacasa
- RU
- RCL
- RCP
- RCPPL
- RCM
- TC
- AT M Valdelatas
- ZV, Parque Central
- ZV, Parques y Jardines
- SUI
- Equipamientos privado
- EQ
- Red Viaria
- RV, Áreas de acompañamiento



Plano de detalle 2 SITUACIÓN SOBRE ORTOFOTOGRAFÍA DEL ELEMENTO



LEYENDA GENERAL

- Extensión del plano de detalle 1
- Extensión del plano de detalle 2
- Límite del sector S-1
- Árbol individual

Plano de situación ficha 1085

FICHAS DEL INVENTARIO DE PIES ARBÓREOS Y ARBUSTIVOS

Árbol

Nº de ficha 1086
 Tipo de elemento: Árbol individual
 Especie: *Pinus pinea*
 Altura (m): 3,5
 Perímetro (cm): 65
 Altura de la 1ª rama (m): 1.6
 Diámetro de copa (m): 2.5

Localización (*): X: 442985
 Y: 4489058
* Localización aproximada, coordenadas UTM (huso 30 N ETRS 1989)

Edad relativa: Joven

Estado fitosanitario:

Bueno

Madera vista: No Copa terciada: No
 Huecos: No Ramas secas: No
 Inclinación: No Daños estructurales: No

Plagas o enfermedades No



Observaciones:

LEYENDA DEL PLAN PARCIAL:

- DPH Arroyo Valdelacasa
- RU
- RCL
- RCP
- RCPPL
- RCM
- TC
- AT M Valdelatas
- ZV, Parque Central
- ZV, Parques y Jardines
- SUI
- Equipamientos privado
- EQ
- Red Viaria
- RV, Áreas de acompañamiento



Plano de detalle 2 SITUACIÓN SOBRE ORTOFOTOGRAFÍA DEL ELEMENTO



LEYENDA GENERAL

- Extensión del plano de detalle 1
- Extensión del plano de detalle 2
- Límite del sector S-1
- Árbol individual



Plano de situación ficha 1086

Plan Parcial del Sector S-1 "Los Carriles"

Anexo VIII. Inventario de pies arbóreos y arbustivos

FICHAS DEL INVENTARIO DE PIES ARBÓREOS Y ARBUSTIVOS

Árbol

Nº de ficha 1087
 Tipo de elemento: Árbol individual
 Especie: *Quercus ilex*
 Altura (m): 2,5
 Perímetro (cm): 20
 Altura de la 1ª rama (m): 0.1
 Diámetro de copa (m): 1.5

Localización (*): X: 442939
 Y: 4489058
* Localización aproximada, coordenadas UTM (huso 30 N ETRS 1989)

Edad relativa: Joven

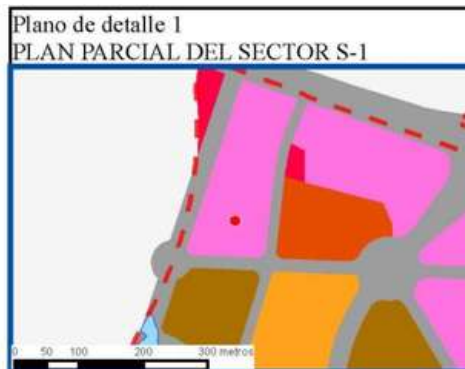
Estado fitosanitario: Bueno
 Madera vista: No Copa terciada: No
 Huecos: No Ramas secas: No
 Inclinación: No Daños estructurales: No
 Plagas o enfermedades: No



Observaciones:

LEYENDA DEL PLAN PARCIAL:

- DPH Arroyo Valdelacasa
- RU
- RCL
- RCP
- RCPPL
- RCM
- TC
- AT M Valdelatas
- ZV, Parque Central
- ZV, Parques y Jardines
- SUI
- Equipamientos privado
- EQ
- Red Viaria
- RV, Áreas de acompañamiento



Plano de detalle 2 SITUACIÓN SOBRE ORTOFOTOGRAFÍA DEL ELEMENTO



LEYENDA GENERAL

- Extensión del plano de detalle 1
- Extensión del plano de detalle 2
- Límite del sector S-1
- Árbol individual



Plano de situación ficha 1087

FICHAS DEL INVENTARIO DE PIES ARBÓREOS Y ARBUSTIVOS

Árbol

Nº de ficha 1088
 Tipo de elemento: Árbol individual
 Especie: *Ulmus pumila*
 Altura (m): 5,5
 Perímetro (cm): 85
 Altura de la 1ª rama (m): 0
 Diámetro de copa (m): 4.5

Localización (*): X: 443511
 Y: 4489058
* Localización aproximada, coordenadas UTM (huso 30 N ETRS 1989)

Edad relativa: Joven

Estado fitosanitario: Bueno
 Madera vista: No Copa terciada: No
 Huecos: No Ramas secas: No
 Inclinación: No Daños estructurales: No

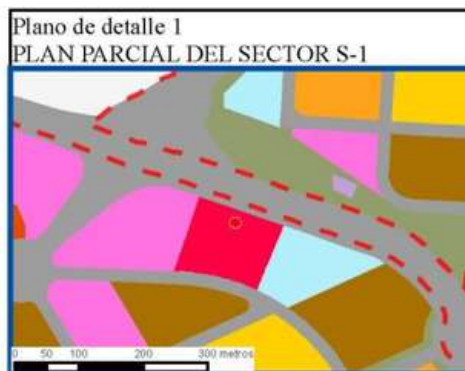
Plagas o enfermedades No



Observaciones:

LEYENDA DEL PLAN PARCIAL:

- DPH Arroyo Valdelacasa
- RU
- RCL
- RCP
- RCPPL
- RCM
- TC
- AT M Valdelatas
- ZV, Parque Central
- ZV, Parques y Jardines
- SUI
- Equipamientos privado
- EQ
- Red Viaria
- RV, Áreas de acompañamiento



**Plano de detalle 2
SITUACIÓN SOBRE ORTOFOTOGRAFÍA DEL ELEMENTO**



LEYENDA GENERAL

- Extensión del plano de detalle 1
- Extensión del plano de detalle 2
- Límite del sector S-1
- Árbol individual

Plano de situación ficha 1088

FICHAS DEL INVENTARIO DE PIES ARBÓREOS Y ARBUSTIVOS

Arbusto

Nº de ficha 1089
 Tipo de elemento: Agrupación de arbustos
 Especie: *Quercus ilex*
 Altura (m): 1,5
 Diámetro medio (m): 1,5

Especies acompañantes: Lavandul stoechas, Thymus zygis, Pinus pinea(no)

Estado fitosanitario: Bueno

Localización (*): X: 442943
 Y: 4489058
* Localización aproximada, coordenadas UTM (huso 30 N ETRS 1989)

Grado de recubrimiento: 50-75
 Superficie (m²): 13



Observaciones:

LEYENDA DEL PLAN PARCIAL:

-  DPH Arroyo Valdelacasa
-  RU
-  RCL
-  RCP
-  RCPPL
-  RCM
-  TC
-  AT M Valdelatas
-  ZV, Parque Central
-  ZV, Parques y Jardines
-  SUI
-  Equipamientos privado
-  EQ
-  Red Viaria
-  RV, Áreas de acompañamiento

Plano de detalle 1 PLAN PARCIAL DEL SECTOR S-1






SECTOR S-1 "LOS CARRILES"



Plano de detalle 2 SITUACIÓN SOBRE ORTOFOTOGRAFÍA DEL ELEMENTO



LEYENDA GENERAL

-  Extensión del plano de detalle 1
-  Extensión del plano de detalle 2
-  Límite del sector S-1
-  Agrupación de arbustos

Plano de situación ficha 1089

FICHAS DEL INVENTARIO DE PIES ARBÓREOS Y ARBUSTIVOS

Árbol

Nº de ficha 1090
 Tipo de elemento: Árbol individual
 Especie: *Pinus pinea*
 Altura (m): 3
 Perímetro (cm): 55
 Altura de la 1ª rama (m): 1.4
 Diámetro de copa (m): 1.5

Localización (*): X: 442979
 Y: 4489057
* Localización aproximada, coordenadas UTM (huso 30 N ETRS 1989)

Edad relativa: Joven

Estado fitosanitario: Bueno

Madera vista:	No	Copa terciada:	No
Huecos:	No	Ramas secas:	No
Inclinación:	No	Daños estructurales:	No

Plagas o enfermedades No



Observaciones:

LEYENDA DEL PLAN PARCIAL:

- DPH Arroyo Valdelacasa
- RU
- RCL
- RCP
- RCPPL
- RCM
- TC
- AT M Valdelatas
- ZV, Parque Central
- ZV, Parques y Jardines
- SUI
- Equipamientos privado
- EQ
- Red Viaria
- RV, Áreas de acompañamiento



Plano de detalle 2 SITUACIÓN SOBRE ORTOFOTOGRAFÍA DEL ELEMENTO



LEYENDA GENERAL

- Extensión del plano de detalle 1
- Extensión del plano de detalle 2
- Límite del sector S-1
- Árbol individual

Plano de situación ficha 1090

Plan Parcial del Sector S-1 "Los Carriles"

Anexo VIII. Inventario de pies arbóreos y arbustivos

FICHAS DEL INVENTARIO DE PIES ARBÓREOS Y ARBUSTIVOS

Arbusto

Nº de ficha 1091
 Tipo de elemento: Arbusto individual
 Especie: *Quercus ilex*
 Altura (m): 2,5
 Diámetro (m): 2,5

Localización (*): X: 442895
 Y: 4489057
* Localización aproximada, coordenadas UTM (huso 30 N ETRS 1989)

Estado fitosanitario: Bueno



Observaciones:

LEYENDA DEL PLAN PARCIAL:

- DPH Arroyo Valdelacasa
- RU
- RCL
- RCP
- RCPPL
- RCM
- TC
- AT M Valdelatas
- ZV, Parque Central
- ZV, Parques y Jardines
- SUI
- Equipamientos privado
- EQ
- Red Viaria
- RV, Áreas de acompañamiento

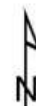


Plano de detalle 2 SITUACIÓN SOBRE ORTOFOTOGRAFÍA DEL ELEMENTO



LEYENDA GENERAL

- Extensión del plano de detalle 1
- Extensión del plano de detalle 2
- Límite del sector S-1
- Árbol individual



Plano de situación ficha 1091

FICHAS DEL INVENTARIO DE PIES ARBÓREOS Y ARBUSTIVOS

Árbol

Nº de ficha 1092
 Tipo de elemento: Árbol individual
 Especie: *Pinus pinea*
 Altura (m): 3,5
 Perímetro (cm): 73
 Altura de la 1ª rama (m): 1.8
 Diámetro de copa (m): 3.5

Localización (*): X: 442994
 Y: 4489056
* Localización aproximada, coordenadas UTM (huso 30 N ETRS 1989)

Edad relativa: Joven

Estado fitosanitario: Bueno

Madera vista: No Copa terciada: No
 Huecos: No Ramas secas: No
 Inclinación: No Daños estructurales: No

Plagas o enfermedades No

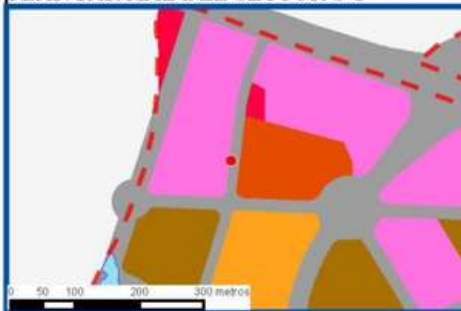


Observaciones:

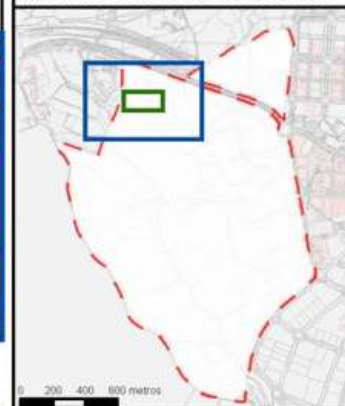
LEYENDA DEL PLAN PARCIAL:

- DPH Arroyo Valdelacasa
- RU
- RCL
- RCP
- RCPPL
- RCM
- TC
- AT M Valdelatas
- ZV, Parque Central
- ZV, Parques y Jardines
- SUI
- Equipamientos privado
- EQ
- Red Viaria
- RV, Áreas de acompañamiento

Plano de detalle 1 PLAN PARCIAL DEL SECTOR S-1



SECTOR S-1 "LOS CARRILES"



Plano de detalle 2 SITUACIÓN SOBRE ORTOFOTOGRAFÍA DEL ELEMENTO



LEYENDA GENERAL

- Extensión del plano de detalle 1
- Extensión del plano de detalle 2
- Límite del sector S-1
- Árbol individual

Plano de situación ficha 1092

FICHAS DEL INVENTARIO DE PIES ARBÓREOS Y ARBUSTIVOS

Árbol

Nº de ficha 1093
 Tipo de elemento: Agrupación de árboles
 Especie: *Pinus pinea*
 Altura media (m): 1
 Perímetro medio (cm): 12
 Altura de la 1ª rama (m): 0.1
 Diámetro de copa (m): 1

Estado fitosanitario:

Bueno

Madera vista:	No	Copa terciada:	No
Huecos:	No	Ramas secas:	No
Inclinación:	No	Daños estructurales:	No

Plagas o enfermedades No

Localización (*):	X: 442914
* Localización aproximada, coordenadas UTM (huso 30 N ETRS 1989)	Y: 4489056

Edad relativa: Repoblado
 Superficie (m²): 728



Observaciones: Proceden de regeneración natural

LEYENDA DEL PLAN PARCIAL:

-  DPH Arroyo Valdelacasa
-  RU
-  RCL
-  RCP
-  RCPPL
-  RCM
-  TC
-  AT M Valdelatas
-  ZV, Parque Central
-  ZV, Parques y Jardines
-  SUI
-  Equipamientos privado
-  EQ
-  Red Viaria
-  RV, Áreas de acompañamiento

Plano de detalle 1 PLAN PARCIAL DEL SECTOR S-1



SECTOR S-1 "LOS CARRILES"



Plano de detalle 2 SITUACIÓN SOBRE ORTOFOTOGRAFÍA DEL ELEMENTO



LEYENDA GENERAL

-  Extensión del plano de detalle 1
-  Extensión del plano de detalle 2
-  Límite del sector S-1
-  Agrupación de arbustos

Plano de situación ficha 1093

FICHAS DEL INVENTARIO DE PIES ARBÓREOS Y ARBUSTIVOS

Arbusto

Nº de ficha 1094
 Tipo de elemento: Arbusto individual
 Especie: *Quercus ilex*
 Altura (m): 2
 Diámetro (m): 1,5

Localización (*):	X: 442939
* Localización aproximada, coordenadas UTM (huso 30 N ETRS 1989)	Y: 4489055

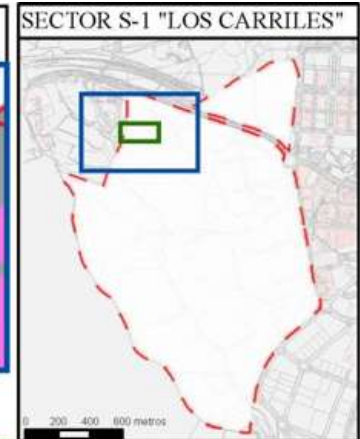
Estado fitosanitario: Bueno



Observaciones:

LEYENDA DEL PLAN PARCIAL:

- DPH Arroyo Valdelacasa
- RU
- RCL
- RCP
- RCPPL
- RCM
- TC
- AT M Valdelatas
- ZV, Parque Central
- ZV, Parques y Jardines
- SUI
- Equipamientos privado
- EQ
- Red Viaria
- RV, Áreas de acompañamiento



Plano de detalle 2 SITUACIÓN SOBRE ORTOFOTOGRAFÍA DEL ELEMENTO



LEYENDA GENERAL

- Extensión del plano de detalle 1
- Extensión del plano de detalle 2
- Límite del sector S-1
- Árbol individual

Plano de situación ficha 1094

FICHAS DEL INVENTARIO DE PIES ARBÓREOS Y ARBUSTIVOS

Árbol

Nº de ficha 1095
 Tipo de elemento: Árbol individual
 Especie: *Quercus ilex*
 Altura (m): 2
 Perímetro (cm): 15
 Altura de la 1ª rama (m): 0.5
 Diámetro de copa (m): 1

Localización (*): X: 442928
 Y: 4489054
* Localización aproximada, coordenadas UTM (huso 30 N ETRS 1989)

Edad relativa: Joven

Estado fitosanitario: Bueno
 Madera vista: No Copa terciada: No
 Huecos: No Ramas secas: No
 Inclinación: No Daños estructurales: No

Plagas o enfermedades No

Observaciones:



LEYENDA DEL PLAN PARCIAL:

- DPH Arroyo Valdelacasa
- RU
- RCL
- RCP
- RCPPL
- RCM
- TC
- AT M Valdelatas
- ZV, Parque Central
- ZV, Parques y Jardines
- SUI
- Equipamientos privado
- EQ
- Red Viaria
- RV, Áreas de acompañamiento



Plano de detalle 2 SITUACIÓN SOBRE ORTOFOTOGRAFÍA DEL ELEMENTO



LEYENDA GENERAL

- Extensión del plano de detalle 1
- Extensión del plano de detalle 2
- Límite del sector S-1
- Árbol individual

Plano de situación ficha 1095

FICHAS DEL INVENTARIO DE PIES ARBÓREOS Y ARBUSTIVOS

Arbusto

Nº de ficha 1096
 Tipo de elemento: Arbusto individual
 Especie: *Quercus ilex*
 Altura (m): 3
 Diámetro (m): 3,5

Localización (*): X: 442930
 Y: 4489054
 * Localización aproximada, coordenadas UTM (huso 30 N ETRS 1989)

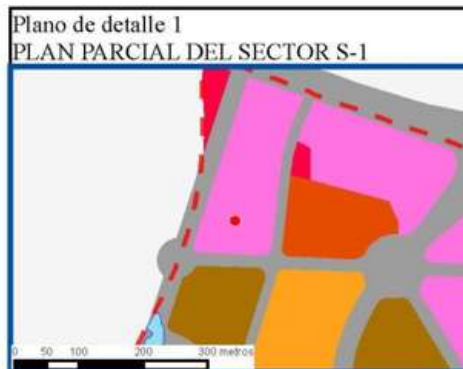
Estado fitosanitario: Bueno



Observaciones:

LEYENDA DEL PLAN PARCIAL:

- DPH Arroyo Valdelacasa
- RU
- RCL
- RCP
- RCPPL
- RCM
- TC
- AT M Valdelatas
- ZV, Parque Central
- ZV, Parques y Jardines
- SUI
- Equipamientos privado
- EQ
- Red Viaria
- RV, Áreas de acompañamiento



Plano de detalle 2 SITUACIÓN SOBRE ORTOFOTOGRAFÍA DEL ELEMENTO



LEYENDA GENERAL

- Extensión del plano de detalle 1
- Extensión del plano de detalle 2
- Límite del sector S-1
- Árbol individual

Plano de situación ficha 1096

FICHAS DEL INVENTARIO DE PIES ARBÓREOS Y ARBUSTIVOS

Árbol

Nº de ficha 1097
 Tipo de elemento: Árbol individual
 Especie: *Ulmus pumila*
 Altura (m): 5,5
 Perímetro (cm): 52
 Altura de la 1ª rama (m): 0.9
 Diámetro de copa (m): 4.5

Localización (*): X: 443421
 Y: 4489054
* Localización aproximada, coordenadas UTM (huso 30 N ETRS 1989)

Edad relativa: Joven

Estado fitosanitario: Bueno
 Madera vista: No Copa terciada: No
 Huecos: No Ramas secas: No
 Inclinación: No Daños estructurales: No

Plagas o enfermedades No

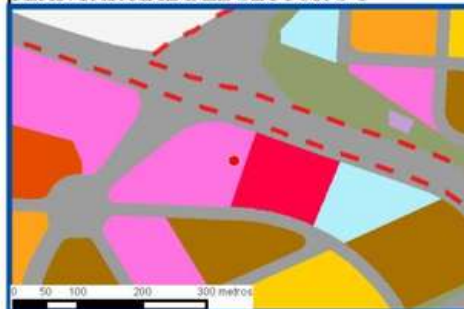


Observaciones:

LEYENDA DEL PLAN PARCIAL:

- DPH Arroyo Valdelacasa
- RU
- RCL
- RCP
- RCPPL
- RCM
- TC
- AT M Valdelatas
- ZV, Parque Central
- ZV, Parques y Jardines
- SUI
- Equipamientos privado
- EQ
- Red Viaria
- RV, Áreas de acompañamiento

Plano de detalle 1 PLAN PARCIAL DEL SECTOR S-1



SECTOR S-1 "LOS CARRILES"



Plano de detalle 2 SITUACIÓN SOBRE ORTOFOTOGRAFÍA DEL ELEMENTO



LEYENDA GENERAL

- Extensión del plano de detalle 1
- Extensión del plano de detalle 2
- Límite del sector S-1
- Árbol individual

Plano de situación ficha 1097

FICHAS DEL INVENTARIO DE PIES ARBÓREOS Y ARBUSTIVOS

Árbol

Nº de ficha 1098
 Tipo de elemento: Árbol individual
 Especie: *Ulmus pumila*
 Altura (m): 6,5
 Perímetro (cm): 82
 Altura de la 1ª rama (m): 0.2
 Diámetro de copa (m): 4.5

Localización (*): X: 443500
 Y: 4489054
* Localización aproximada, coordenadas UTM (huso 30 N ETRS 1989)

Edad relativa: Joven

Estado fitosanitario: **Bueno**

Madera vista:	No	Copa terciada:	No
Huecos:	No	Ramas secas:	No
Inclinación:	No	Daños estructurales:	No

Plagas o enfermedades No

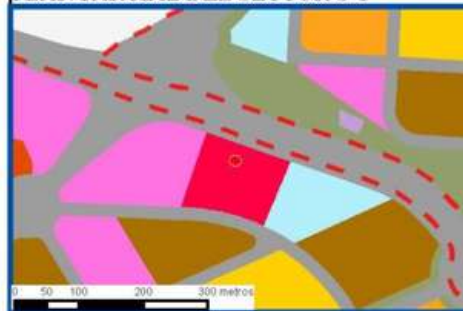


Observaciones:

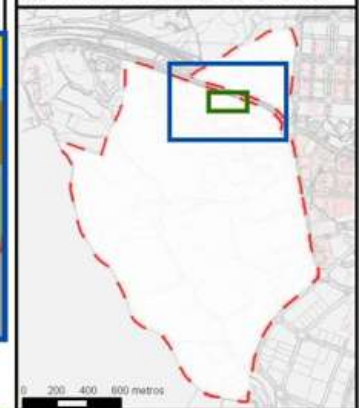
LEYENDA DEL PLAN PARCIAL:

- DPH Arroyo Valdelacasa
- RU
- RCL
- RCP
- RCPPL
- RCM
- TC
- AT M Valdelatas
- ZV, Parque Central
- ZV, Parques y Jardines
- SUI
- Equipamientos privado
- EQ
- Red Viaria
- RV, Áreas de acompañamiento

Plano de detalle 1 PLAN PARCIAL DEL SECTOR S-1



SECTOR S-1 "LOS CARRILES"



Plano de detalle 2 SITUACIÓN SOBRE ORTOFOTOGRAFÍA DEL ELEMENTO



LEYENDA GENERAL

- Extensión del plano de detalle 1
- Extensión del plano de detalle 2
- Límite del sector S-1
- Árbol individual



Plano de situación ficha 1098

Plan Parcial del Sector S-1 "Los Carriles"

Anexo VIII. Inventario de pies arbóreos y arbustivos

FICHAS DEL INVENTARIO DE PIES ARBÓREOS Y ARBUSTIVOS

Árbol

Nº de ficha 1099
 Tipo de elemento: Árbol individual
 Especie: *Pinus pinea*
 Altura (m): 2,5
 Perímetro (cm): 35
 Altura de la 1ª rama (m): 0.8
 Diámetro de copa (m): 2

Localización (*): X: 442837
 Y: 4489054
* Localización aproximada, coordenadas UTM (huso 30 N ETRS 1989)

Edad relativa: Joven

Estado fitosanitario: Bueno
 Madera vista: No Copa terciada: No
 Huecos: No Ramas secas: No
 Inclinación: No Daños estructurales: No

Plagas o enfermedades No



Observaciones:

LEYENDA DEL PLAN PARCIAL:

- DPH Arroyo Valdelacasa
- RU
- RCL
- RCP
- RCPPL
- RCM
- TC
- AT M Valdelatas
- ZV, Parque Central
- ZV, Parques y Jardines
- SUI
- Equipamientos privado
- EQ
- Red Viaria
- RV, Áreas de acompañamiento



Plano de detalle 2 SITUACIÓN SOBRE ORTOFOTOGRAFÍA DEL ELEMENTO



LEYENDA GENERAL

- Extensión del plano de detalle 1
- Extensión del plano de detalle 2
- Límite del sector S-1
- Árbol individual



Plano de situación ficha 1099

FICHAS DEL INVENTARIO DE PIES ARBÓREOS Y ARBUSTIVOS

Arbusto

Nº de ficha 1100
 Tipo de elemento: Agrupación de arbustos
 Especie: *Spartium junceum*
 Altura (m): 1
 Diámetro medio (m): 1
 Especies acompañantes: No

Localización (*): X: 443732
 Y: 4489054
* Localización aproximada, coordenadas UTM (huso 30 N ETRS 1989)

Grado de recubrimiento: 25-50
 Superficie (m²): 5

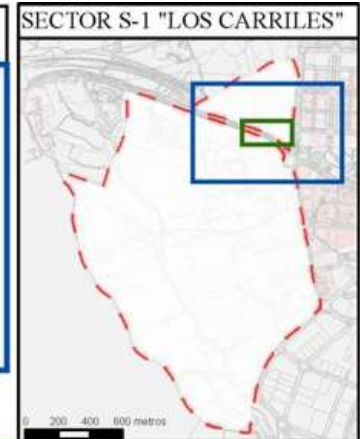
Estado fitosanitario: Bueno



Observaciones:

LEYENDA DEL PLAN PARCIAL:

- DPH Arroyo Valdelacasa
- RU
- RCL
- RCP
- RCPPL
- RCM
- TC
- AT M Valdelatas
- ZV, Parque Central
- ZV, Parques y Jardines
- SUI
- Equipamientos privado
- EQ
- Red Viaria
- RV, Áreas de acompañamiento



Plano de detalle 2
 SITUACIÓN SOBRE ORTOFOTOGRAFÍA DEL ELEMENTO



FICHAS DEL INVENTARIO DE PIES ARBÓREOS Y ARBUSTIVOS

Árbol

Nº de ficha 1101
 Tipo de elemento: Árbol individual
 Especie: *Pinus pinea*
 Altura (m): 2,5
 Perímetro (cm): 74
 Altura de la 1ª rama (m): 1.4
 Diámetro de copa (m): 3

Localización (*): X: 442990
 Y: 4489054
* Localización aproximada, coordenadas UTM (huso 30 N ETRS 1989)

Edad relativa: Joven

Estado fitosanitario:

Bueno

Madera vista: No Copa terciada: No
 Huecos: No Ramas secas: No
 Inclinación: No Daños estructurales: No

Plagas o enfermedades No



Observaciones:

LEYENDA DEL PLAN PARCIAL:

- DPH Arroyo Valdelacasa
- RU
- RCL
- RCP
- RCPPL
- RCM
- TC
- AT M Valdelatas
- ZV, Parque Central
- ZV, Parques y Jardines
- SUI
- Equipamientos privado
- EQ
- Red Viaria
- RV, Áreas de acompañamiento



Plano de detalle 2 SITUACIÓN SOBRE ORTOFOTOGRAFÍA DEL ELEMENTO



LEYENDA GENERAL

- Extensión del plano de detalle 1
- Extensión del plano de detalle 2
- Límite del sector S-1
- Árbol individual



Plano de situación ficha 1101

FICHAS DEL INVENTARIO DE PIES ARBÓREOS Y ARBUSTIVOS

Arbusto

Nº de ficha 1102
 Tipo de elemento: Arbusto individual
 Especie: *Quercus ilex*
 Altura (m): 1,5
 Diámetro (m): 4,5

Localización (*): X: 442900
 Y: 4489054
* Localización aproximada, coordenadas UTM (huso 30 N ETRS 1989)

Estado fitosanitario: Bueno



Observaciones:

LEYENDA DEL PLAN PARCIAL:

- DPH Arroyo Valdelacasa
- RU
- RCL
- RCP
- RCPPL
- RCM
- TC
- AT M Valdelatas
- ZV, Parque Central
- ZV, Parques y Jardines
- SUI
- Equipamientos privado
- EQ
- Red Viaria
- RV, Áreas de acompañamiento



**Plano de detalle 2
SITUACIÓN SOBRE ORTOFOTOGRAFÍA DEL ELEMENTO**



FICHAS DEL INVENTARIO DE PIES ARBÓREOS Y ARBUSTIVOS

Arbusto

Nº de ficha 1103
 Tipo de elemento: Arbusto individual
 Especie: *Retama sphaerocarpa*
 Altura (m): 2
 Diámetro (m): 2,5

Localización (*): X: 443381
 Y: 4489053
* Localización aproximada, coordenadas UTM (huso 30 N ETRS 1989)

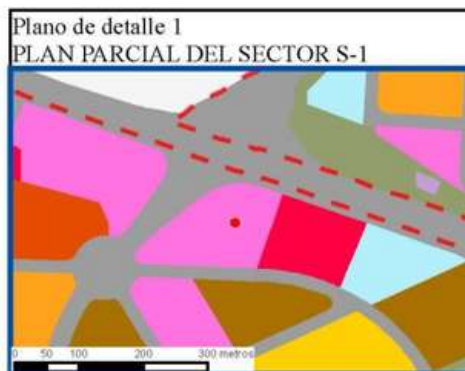
Estado fitosanitario: Bueno



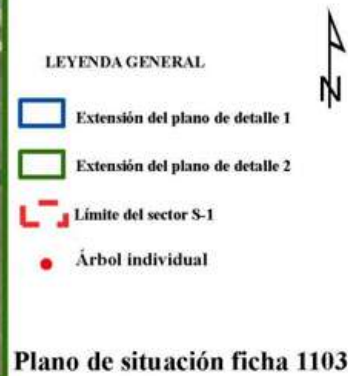
Observaciones:

LEYENDA DEL PLAN PARCIAL:

- DPH Arroyo Valdelacasa
- RU
- RCL
- RCP
- RCPPL
- RCM
- TC
- AT M Valdelatas
- ZV, Parque Central
- ZV, Parques y Jardines
- SUI
- Equipamientos privado
- EQ
- Red Viaria
- RV, Áreas de acompañamiento



**Plano de detalle 2
 SITUACIÓN SOBRE ORTOFOTOGRAFÍA DEL ELEMENTO**



FICHAS DEL INVENTARIO DE PIES ARBÓREOS Y ARBUSTIVOS

Árbol

Nº de ficha 1104
 Tipo de elemento: Árbol individual
 Especie: *Quercus ilex*
 Altura (m): 4,5
 Perímetro (cm): 87
 Altura de la 1ª rama (m): 0.3
 Diámetro de copa (m): 3.5

Localización (*): X: 442915
 Y: 4489053
* Localización aproximada, coordenadas UTM (huso 30 N ETRS 1989)

Edad relativa: Joven

Estado fitosanitario:

Bueno

Madera vista:	No	Copa terciada:	No
Huecos:	No	Ramas secas:	No
Inclinación:	No	Daños estructurales:	No

Plagas o enfermedades No



Observaciones:

LEYENDA DEL PLAN PARCIAL:

- DPH Arroyo Valdelacasa
- RU
- RCL
- RCP
- RCPPL
- RCM
- TC
- AT M Valdelatas
- ZV, Parque Central
- ZV, Parques y Jardines
- SUI
- Equipamientos privado
- EQ
- Red Viaria
- RV, Áreas de acompañamiento



Plano de detalle 2 SITUACIÓN SOBRE ORTOFOTOGRAFÍA DEL ELEMENTO



LEYENDA GENERAL

- Extensión del plano de detalle 1
- Extensión del plano de detalle 2
- Límite del sector S-1
- Árbol individual



Plano de situación ficha 1104

Plan Parcial del Sector S-1 "Los Carriles"

Anexo VIII. Inventario de pies arbóreos y arbustivos

FICHAS DEL INVENTARIO DE PIES ARBÓREOS Y ARBUSTIVOS

Arbusto

Nº de ficha 1105
 Tipo de elemento: Arbusto individual
 Especie: *Quercus ilex*
 Altura (m): 1,5
 Diámetro (m): 2

Localización (*): X: 442893
 Y: 4489052
* Localización aproximada, coordenadas UTM (huso 30 N ETRS 1989)

Estado fitosanitario: Bueno



Observaciones:

LEYENDA DEL PLAN PARCIAL:

- DPH Arroyo Valdelacasa
- RU
- RCL
- RCP
- RCPPL
- RCM
- TC
- AT M Valdelatas
- ZV, Parque Central
- ZV, Parques y Jardines
- SUI
- Equipamientos privado
- EQ
- Red Viaria
- RV, Áreas de acompañamiento



**Plano de detalle 2
 SITUACIÓN SOBRE ORTOFOTOGRAFÍA DEL ELEMENTO**



FICHAS DEL INVENTARIO DE PIES ARBÓREOS Y ARBUSTIVOS

Arbusto

Nº de ficha 1106
 Tipo de elemento: Arbusto individual
 Especie: *Quercus ilex*
 Altura (m): 2
 Diámetro (m): 2,5

Localización (*): X: 442943
 Y: 4489052
* Localización aproximada, coordenadas UTM (huso 30 N ETRS 1989)

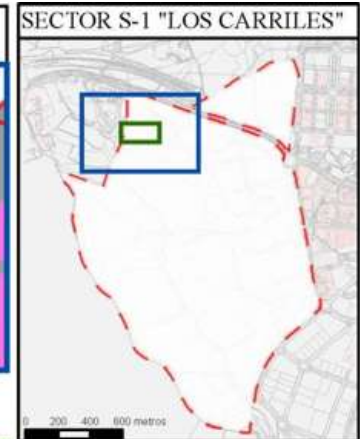
Estado fitosanitario: Bueno



Observaciones:

LEYENDA DEL PLAN PARCIAL:

- DPH Arroyo Valdelacasa
- RU
- RCL
- RCP
- RCPPL
- RCM
- TC
- AT M Valdelatas
- ZV, Parque Central
- ZV, Parques y Jardines
- SUI
- Equipamientos privado
- EQ
- Red Viaria
- RV, Áreas de acompañamiento



Plano de detalle 2
 SITUACIÓN SOBRE ORTOFOTOGRAFÍA DEL ELEMENTO



FICHAS DEL INVENTARIO DE PIES ARBÓREOS Y ARBUSTIVOS

Arbusto

Nº de ficha 1107
 Tipo de elemento: Arbusto individual
 Especie: *Quercus ilex*
 Altura (m): 2
 Diámetro (m): 4,5

Localización (*): X: 442948
 Y: 4489052
* Localización aproximada, coordenadas UTM (huso 30 N ETRS 1989)

Estado fitosanitario: Bueno



Observaciones:

LEYENDA DEL PLAN PARCIAL:

-  DPH Arroyo Valdelacasa
-  RU
-  RCL
-  RCP
-  RCPPL
-  RCM
-  TC
-  AT M Valdelatas
-  ZV, Parque Central
-  ZV, Parques y Jardines
-  SUI
-  Equipamientos privado
-  EQ
-  Red Viaria
-  RV, Áreas de acompañamiento



Plano de detalle 2 SITUACIÓN SOBRE ORTOFOTOGRAFÍA DEL ELEMENTO



LEYENDA GENERAL

-  Extensión del plano de detalle 1
-  Extensión del plano de detalle 2
-  Límite del sector S-1
-  Árbol individual



Plano de situación ficha 1107

FICHAS DEL INVENTARIO DE PIES ARBÓREOS Y ARBUSTIVOS

Arbusto

Nº de ficha 1108
 Tipo de elemento: Arbusto individual
 Especie: *Quercus ilex*
 Altura (m): 2,5
 Diámetro (m): 4,5

Localización (*): X: 442936
 Y: 4489051
* Localización aproximada, coordenadas UTM (huso 30 N ETRS 1989)

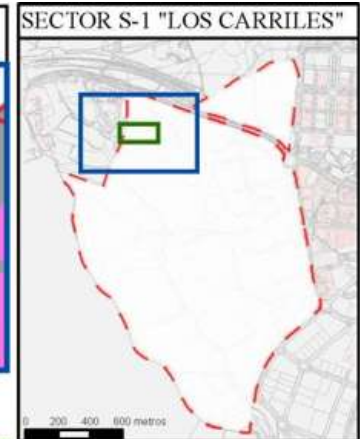
Estado fitosanitario: Bueno



Observaciones:

LEYENDA DEL PLAN PARCIAL:

- DPH Arroyo Valdelacasa
- RU
- RCL
- RCP
- RCPPL
- RCM
- TC
- AT M Valdelatas
- ZV, Parque Central
- ZV, Parques y Jardines
- SUI
- Equipamientos privado
- EQ
- Red Viaria
- RV, Áreas de acompañamiento



Plano de detalle 2
SITUACIÓN SOBRE ORTOFOTOGRAFÍA DEL ELEMENTO



LEYENDA GENERAL

- Extensión del plano de detalle 1
- Extensión del plano de detalle 2
- Límite del sector S-1
- Árbol individual

Plano de situación ficha 1108

FICHAS DEL INVENTARIO DE PIES ARBÓREOS Y ARBUSTIVOS

Arbusto

Nº de ficha 1109
 Tipo de elemento: Arbusto individual
 Especie: *Quercus ilex*
 Altura (m): 2,5
 Diámetro (m): 2

Localización (*): X: 442897
 Y: 4489051
* Localización aproximada, coordenadas UTM (huso 30 N ETRS 1989)

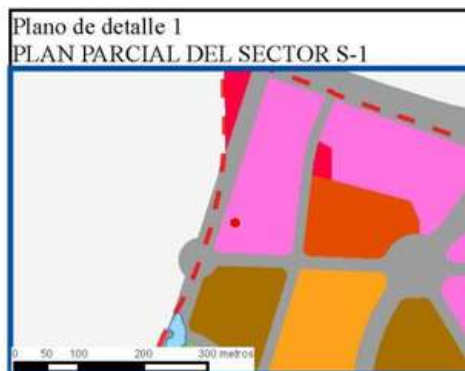
Estado fitosanitario: Bueno



Observaciones:

LEYENDA DEL PLAN PARCIAL:

- DPH Arroyo Valdelacasa
- RU
- RCL
- RCP
- RCPPL
- RCM
- TC
- AT M Valdelatas
- ZV, Parque Central
- ZV, Parques y Jardines
- SUI
- Equipamientos privado
- EQ
- Red Viaria
- RV, Áreas de acompañamiento



Plano de detalle 2
 SITUACIÓN SOBRE ORTOFOTOGRAFÍA DEL ELEMENTO



FICHAS DEL INVENTARIO DE PIES ARBÓREOS Y ARBUSTIVOS

Arbusto

Nº de ficha 1110
 Tipo de elemento: Arbusto individual
 Especie: *Quercus ilex*
 Altura (m): 1
 Diámetro (m): 1,5

Localización (*):	X: 442902
* Localización aproximada, coordenadas UTM (huso 30 N ETRS 1989)	Y: 4489051

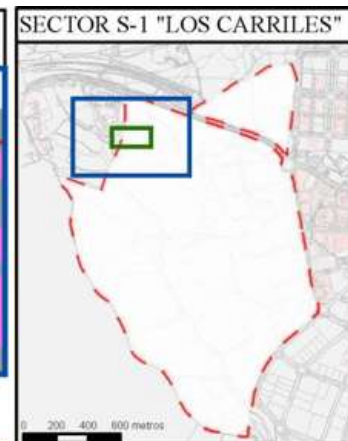
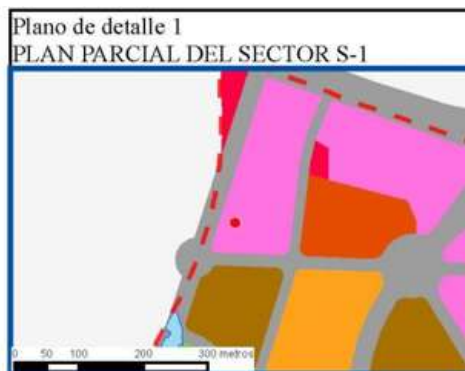
Estado fitosanitario: Bueno



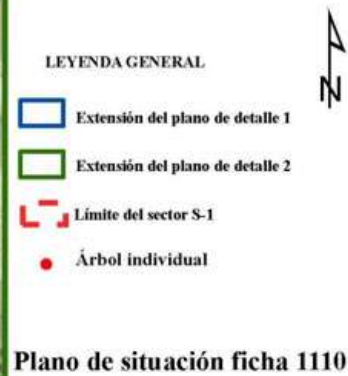
Observaciones:

LEYENDA DEL PLAN PARCIAL:

- DPH Arroyo Valdelacasa
- RU
- RCL
- RCP
- RCPPL
- RCM
- TC
- AT M Valdelatas
- ZV, Parque Central
- ZV, Parques y Jardines
- SUI
- Equipamientos privado
- EQ
- Red Viaria
- RV, Áreas de acompañamiento



Plano de detalle 2 SITUACIÓN SOBRE ORTOFOTOGRAFÍA DEL ELEMENTO



FICHAS DEL INVENTARIO DE PIES ARBÓREOS Y ARBUSTIVOS

Árbol

Nº de ficha 1111
 Tipo de elemento: Árbol individual
 Especie: *Pinus pinea*
 Altura (m): 6,5
 Perímetro (cm): 167
 Altura de la 1ª rama (m): 0
 Diámetro de copa (m): 5.5

Localización (*): X: 442849
 Y: 4489051
* Localización aproximada, coordenadas UTM (huso 30 N ETRS 1989)

Edad relativa: Joven

Estado fitosanitario: Bueno
 Madera vista: No Copa terciada: No
 Huecos: No Ramas secas: No
 Inclinación: No Daños estructurales: No

Plagas o enfermedades No

Observaciones: Pie bifurcado



LEYENDA DEL PLAN PARCIAL:

-  DPH Arroyo Valdelacasa
-  RU
-  RCL
-  RCP
-  RCPPL
-  RCM
-  TC
-  AT M Valdelatas
-  ZV, Parque Central
-  ZV, Parques y Jardines
-  SUI
-  Equipamientos privado
-  EQ
-  Red Viaria
-  RV, Áreas de acompañamiento



Plano de detalle 2 SITUACIÓN SOBRE ORTOFOTOGRAFÍA DEL ELEMENTO



LEYENDA GENERAL

-  Extensión del plano de detalle 1
-  Extensión del plano de detalle 2
-  Límite del sector S-1
-  Árbol individual



Plano de situación ficha 1111

FICHAS DEL INVENTARIO DE PIES ARBÓREOS Y ARBUSTIVOS

Árbol

Nº de ficha 1112
 Tipo de elemento: Árbol individual
 Especie: *Ulmus pumila*
 Altura (m): 6,5
 Perímetro (cm): 62
 Altura de la 1ª rama (m): 0.5
 Diámetro de copa (m): 5

Localización (*): X: 443507
 Y: 4489050
* Localización aproximada, coordenadas UTM (huso 30 N ETRS 1989)

Edad relativa: Joven

Estado fitosanitario: Bueno
 Madera vista: No Copa terciada: No
 Huecos: No Ramas secas: No
 Inclinación: No Daños estructurales: No

Plagas o enfermedades No

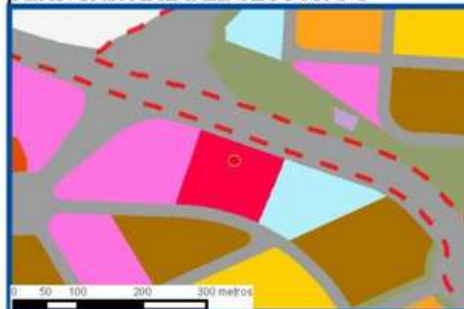


Observaciones:

LEYENDA DEL PLAN PARCIAL:

- DPH Arroyo Valdelacasa
- RU
- RCL
- RCP
- RCPPL
- RCM
- TC
- AT M Valdelatas
- ZV, Parque Central
- ZV, Parques y Jardines
- SUI
- Equipamientos privado
- EQ
- Red Viaria
- RV, Áreas de acompañamiento

Plano de detalle 1 PLAN PARCIAL DEL SECTOR S-1



SECTOR S-1 "LOS CARRILES"



Plano de detalle 2 SITUACIÓN SOBRE ORTOFOTOGRAFÍA DEL ELEMENTO



LEYENDA GENERAL

- Extensión del plano de detalle 1
- Extensión del plano de detalle 2
- Límite del sector S-1
- Árbol individual



Plano de situación ficha 1112

FICHAS DEL INVENTARIO DE PIES ARBÓREOS Y ARBUSTIVOS

Árbol

Nº de ficha 1113
 Tipo de elemento: Árbol individual
 Especie: *Pinus pinea*
 Altura (m): 6
 Perímetro (cm): 152
 Altura de la 1ª rama (m): 0
 Diámetro de copa (m): 5

Localización (*): X: 442841
 Y: 4489050
* Localización aproximada, coordenadas UTM (huso 30 N ETRS 1989)

Edad relativa: Joven

Estado fitosanitario: Bueno
 Madera vista: No Copa terciada: No
 Huecos: No Ramas secas: No
 Inclinación: No Daños estructurales: No

Plagas o enfermedades No

Observaciones: Pie trifurcado



LEYENDA DEL PLAN PARCIAL:

-  DPH Arroyo Valdelacasa
-  RU
-  RCL
-  RCP
-  RCPPL
-  RCM
-  TC
-  AT M Valdelatas
-  ZV, Parque Central
-  ZV, Parques y Jardines
-  SUI
-  Equipamientos privado
-  EQ
-  Red Viaria
-  RV, Áreas de acompañamiento

Plano de detalle 1 PLAN PARCIAL DEL SECTOR S-1



SECTOR S-1 "LOS CARRILES"



Plano de detalle 2 SITUACIÓN SOBRE ORTOFOTOGRAFÍA DEL ELEMENTO



LEYENDA GENERAL

-  Extensión del plano de detalle 1
-  Extensión del plano de detalle 2
-  Límite del sector S-1
-  Árbol individual



Plano de situación ficha 1113

FICHAS DEL INVENTARIO DE PIES ARBÓREOS Y ARBUSTIVOS

Árbol

Nº de ficha 1114
 Tipo de elemento: Árbol individual
 Especie: *Pinus pinea*
 Altura (m): 4
 Perímetro (cm): 68
 Altura de la 1ª rama (m): 0.9
 Diámetro de copa (m): 3

Localización (*): X: 442986
 Y: 4489049
* Localización aproximada, coordenadas UTM (huso 30 N ETRS 1989)

Edad relativa: Joven

Estado fitosanitario: Bueno

Madera vista: No Copa terciada: No
 Huecos: No Ramas secas: No
 Inclinación: No Daños estructurales: No

Plagas o enfermedades No



Observaciones:

LEYENDA DEL PLAN PARCIAL:

- DPH Arroyo Valdelacasa
- RU
- RCL
- RCP
- RCPPL
- RCM
- TC
- AT M Valdelatas
- ZV, Parque Central
- ZV, Parques y Jardines
- SUI
- Equipamientos privado
- EQ
- Red Viaria
- RV, Áreas de acompañamiento



Plano de detalle 2 SITUACIÓN SOBRE ORTOFOTOGRAFÍA DEL ELEMENTO



LEYENDA GENERAL

- Extensión del plano de detalle 1
- Extensión del plano de detalle 2
- Límite del sector S-1
- Árbol individual

Plano de situación ficha 1114

Plan Parcial del Sector S-1 "Los Carriles"

Anexo VIII. Inventario de pies arbóreos y arbustivos

FICHAS DEL INVENTARIO DE PIES ARBÓREOS Y ARBUSTIVOS

Árbol

Nº de ficha 1115
 Tipo de elemento: Agrupación de árboles
 Especie: *Pinus pinea*
 Altura media (m): 0,8
 Perímetro medio (cm): 11
 Altura de la 1ª rama (m): 0.1
 Diámetro de copa (m): 0.8

Estado fitosanitario:

Bueno

Madera vista:	No	Copa terciada:	No
Huecos:	No	Ramas secas:	No
Inclinación:	No	Daños estructurales:	No

Plagas o enfermedades No

Localización (*):	X: 442985
* Localización aproximada, coordenadas UTM (huso 30 N ETRS 1989)	Y: 4489048

Edad relativa: Repoblado
 Superficie (m²): 50



Observaciones: Proceden de regeneración natural

LEYENDA DEL PLAN PARCIAL:

-  DPH Arroyo Valdelacasa
-  RU
-  RCL
-  RCP
-  RCPPL
-  RCM
-  TC
-  AT M Valdelatas
-  ZV, Parque Central
-  ZV, Parques y Jardines
-  SUI
-  Equipamientos privado
-  EQ
-  Red Viaria
-  RV, Áreas de acompañamiento

Plano de detalle 1 PLAN PARCIAL DEL SECTOR S-1



SECTOR S-1 "LOS CARRILES"



Plano de detalle 2 SITUACIÓN SOBRE ORTOFOTOGRAFÍA DEL ELEMENTO



LEYENDA GENERAL

-  Extensión del plano de detalle 1
-  Extensión del plano de detalle 2
-  Límite del sector S-1
-  Agrupación de arbustos



Plano de situación ficha 1115

Plan Parcial del Sector S-1 "Los Carriles"

Anexo VIII. Inventario de pies arbóreos y arbustivos

FICHAS DEL INVENTARIO DE PIES ARBÓREOS Y ARBUSTIVOS

Árbol

Nº de ficha 1116
 Tipo de elemento: Árbol individual
 Especie: *Pinus pinea*
 Altura (m): 3,5
 Perímetro (cm): 52
 Altura de la 1ª rama (m): 0.8
 Diámetro de copa (m): 2

Localización (*): X: 442989
 Y: 4489047
* Localización aproximada, coordenadas UTM (huso 30 N ETRS 1989)

Edad relativa: Joven

Estado fitosanitario: Bueno

Madera vista: No Copa terciada: No
 Huecos: No Ramas secas: No
 Inclinación: No Daños estructurales: No

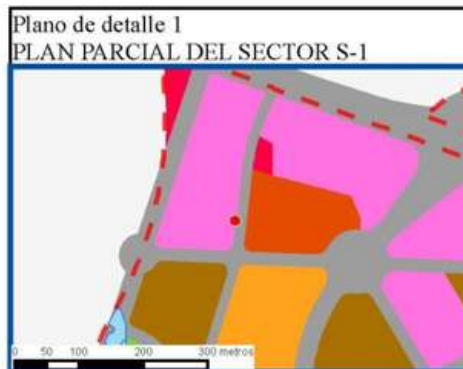
Plagas o enfermedades No



Observaciones:

LEYENDA DEL PLAN PARCIAL:

-  DPH Arroyo Valdelacasa
-  RU
-  RCL
-  RCP
-  RCPPL
-  RCM
-  TC
-  AT M Valdelatas
-  ZV, Parque Central
-  ZV, Parques y Jardines
-  SUI
-  Equipamientos privado
-  EQ
-  Red Viaria
-  RV, Áreas de acompañamiento



Plano de detalle 2 SITUACIÓN SOBRE ORTOFOTOGRAFÍA DEL ELEMENTO



LEYENDA GENERAL

-  Extensión del plano de detalle 1
-  Extensión del plano de detalle 2
-  Límite del sector S-1
-  Árbol individual



Plano de situación ficha 1116

Plan Parcial del Sector S-1 "Los Carriles"

Anexo VIII. Inventario de pies arbóreos y arbustivos

FICHAS DEL INVENTARIO DE PIES ARBÓREOS Y ARBUSTIVOS

Árbol

Nº de ficha 1117
 Tipo de elemento: Árbol individual
 Especie: *Quercus ilex*
 Altura (m): 7
 Perímetro (cm): 88
 Altura de la 1ª rama (m): 1.2
 Diámetro de copa (m): 4

Localización (*): X: 442899
 Y: 4489047
* Localización aproximada, coordenadas UTM (huso 30 N ETRS 1989)

Edad relativa: Decrépito

Estado fitosanitario:

Malo

Madera vista: Si Copa terciada: No
 Huecos: No Ramas secas: No
 Inclinación: No Daños estructurales: No

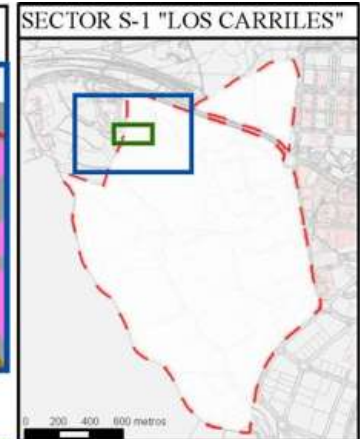
Plagas o enfermedades: Cuerpos fructíferos en tronco.
 Insectos defoliadores



Observaciones:

LEYENDA DEL PLAN PARCIAL:

- DPH Arroyo Valdelacasa
- RU
- RCL
- RCP
- RCPPL
- RCM
- TC
- AT M Valdelatas
- ZV, Parque Central
- ZV, Parques y Jardines
- SUI
- Equipamientos privado
- EQ
- Red Viaria
- RV, Áreas de acompañamiento



**Plano de detalle 2
 SITUACIÓN SOBRE ORTOFOTOGRAFÍA DEL ELEMENTO**



LEYENDA GENERAL

- Extensión del plano de detalle 1
- Extensión del plano de detalle 2
- Límite del sector S-1
- Árbol individual



Plano de situación ficha 1117

FICHAS DEL INVENTARIO DE PIES ARBÓREOS Y ARBUSTIVOS

Árbol

Nº de ficha 1118
 Tipo de elemento: Árbol individual
 Especie: *Pinus pinea*
 Altura (m): 6
 Perímetro (cm): 76
 Altura de la 1ª rama (m): 1.5
 Diámetro de copa (m): 4

Localización (*): X: 442849
 Y: 4489047
* Localización aproximada, coordenadas UTM (huso 30 N ETRS 1989)

Edad relativa: Joven

Estado fitosanitario: Bueno

Madera vista: No Copa terciada: No
 Huecos: No Ramas secas: No
 Inclinación: No Daños estructurales: No

Plagas o enfermedades No



Observaciones:

LEYENDA DEL PLAN PARCIAL:

- DPH Arroyo Valdelacasa
- RU
- RCL
- RCP
- RCPPL
- RCM
- TC
- AT M Valdelatas
- ZV, Parque Central
- ZV, Parques y Jardines
- SUI
- Equipamientos privado
- EQ
- Red Viaria
- RV, Áreas de acompañamiento

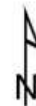


Plano de detalle 2 SITUACIÓN SOBRE ORTOFOTOGRAFÍA DEL ELEMENTO



LEYENDA GENERAL

- Extensión del plano de detalle 1
- Extensión del plano de detalle 2
- Límite del sector S-1
- Árbol individual



Plano de situación ficha 1118

FICHAS DEL INVENTARIO DE PIES ARBÓREOS Y ARBUSTIVOS

Arbusto

Nº de ficha 1119
 Tipo de elemento: Arbusto individual
 Especie: *Quercus ilex*
 Altura (m): 1,5
 Diámetro (m): 1

Localización (*): X: 442923
 Y: 4489046
* Localización aproximada, coordenadas UTM (huso 30 N ETRS 1989)

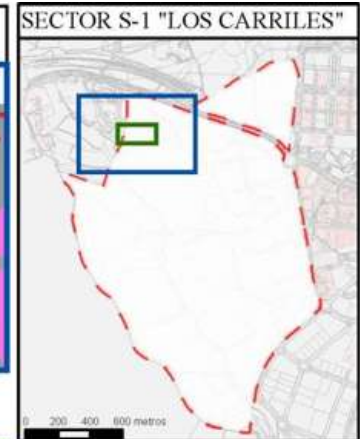
Estado fitosanitario: Bueno



Observaciones:

LEYENDA DEL PLAN PARCIAL:

- DPH Arroyo Valdelacasa
- RU
- RCL
- RCP
- RCPPL
- RCM
- TC
- AT M Valdelatas
- ZV, Parque Central
- ZV, Parques y Jardines
- SUI
- Equipamientos privado
- EQ
- Red Viaria
- RV, Áreas de acompañamiento



Plano de detalle 2
SITUACIÓN SOBRE ORTOFOTOGRAFÍA DEL ELEMENTO



- LEYENDA GENERAL**
- Extensión del plano de detalle 1
 - Extensión del plano de detalle 2
 - Límite del sector S-1
 - Árbol individual

Plano de situación ficha 1119

FICHAS DEL INVENTARIO DE PIES ARBÓREOS Y ARBUSTIVOS

Arbusto

Nº de ficha 1120
 Tipo de elemento: Arbusto individual
 Especie: *Crataegus monogyna*
 Altura (m): 2,5
 Diámetro (m): 3

Localización (*):	X: 442977
* Localización aproximada, coordenadas UTM (huso 30 N ETRS 1989)	Y: 4489045

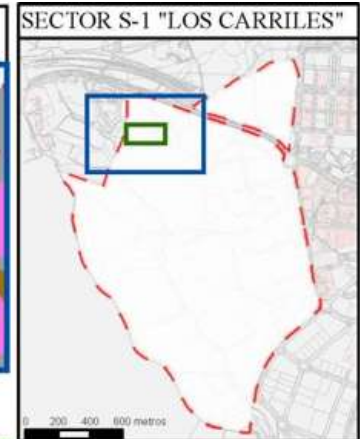
Estado fitosanitario: Bueno



Observaciones:

LEYENDA DEL PLAN PARCIAL:

- DPH Arroyo Valdelacasa
- RU
- RCL
- RCP
- RCPPL
- RCM
- TC
- AT M Valdelatas
- ZV, Parque Central
- ZV, Parques y Jardines
- SUI
- Equipamientos privado
- EQ
- Red Viaria
- RV, Áreas de acompañamiento



Plano de detalle 2
SITUACIÓN SOBRE ORTOFOTOGRAFÍA DEL ELEMENTO



FICHAS DEL INVENTARIO DE PIES ARBÓREOS Y ARBUSTIVOS

Árbol

Nº de ficha 1121
 Tipo de elemento: Árbol individual
 Especie: *Pinus pinea*
 Altura (m): 5,5
 Perímetro (cm): 132
 Altura de la 1ª rama (m): 0
 Diámetro de copa (m): 4

Localización (*): X: 442846
 Y: 4489045
* Localización aproximada, coordenadas UTM (huso 30 N ETRS 1989)

Edad relativa: Joven

Estado fitosanitario: Bueno
 Madera vista: No Copa terciada: No
 Huecos: No Ramas secas: No
 Inclinación: No Daños estructurales: No

Plagas o enfermedades No

Observaciones: Pie bifurcado



LEYENDA DEL PLAN PARCIAL:

-  DPH Arroyo Valdelacasa
-  RU
-  RCL
-  RCP
-  RCPPL
-  RCM
-  TC
-  AT M Valdelatas
-  ZV, Parque Central
-  ZV, Parques y Jardines
-  SUI
-  Equipamientos privado
-  EQ
-  Red Viaria
-  RV, Áreas de acompañamiento



Plano de detalle 2 SITUACIÓN SOBRE ORTOFOTOGRAFÍA DEL ELEMENTO



LEYENDA GENERAL

-  Extensión del plano de detalle 1
-  Extensión del plano de detalle 2
-  Límite del sector S-1
-  Árbol individual



Plano de situación ficha 1121

Plan Parcial del Sector S-1 "Los Carriles"

Anexo VIII. Inventario de pies arbóreos y arbustivos

FICHAS DEL INVENTARIO DE PIES ARBÓREOS Y ARBUSTIVOS

Arbusto

Nº de ficha 1122
 Tipo de elemento: Arbusto individual
 Especie: *Quercus ilex*
 Altura (m): 2,5
 Diámetro (m): 3,5

Localización (*): X: 442904
 Y: 4489044
* Localización aproximada, coordenadas UTM (huso 30 N ETRS 1989)

Estado fitosanitario: Bueno

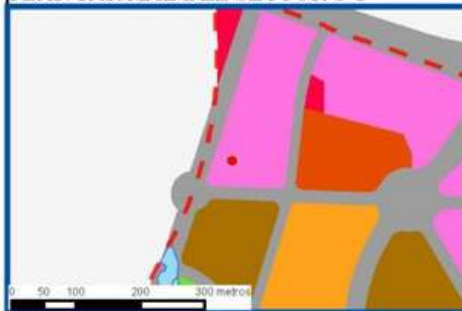


Observaciones:

LEYENDA DEL PLAN PARCIAL:

-  DPH Arroyo Valdelacasa
-  RU
-  RCL
-  RCP
-  RCPPL
-  RCM
-  TC
-  AT M Valdelatas
-  ZV, Parque Central
-  ZV, Parques y Jardines
-  SUI
-  Equipamientos privado
-  EQ
-  Red Viaria
-  RV, Áreas de acompañamiento

Plano de detalle 1 PLAN PARCIAL DEL SECTOR S-1



SECTOR S-1 "LOS CARRILES"



Plano de detalle 2 SITUACIÓN SOBRE ORTOFOTOGRAFÍA DEL ELEMENTO



LEYENDA GENERAL

-  Extensión del plano de detalle 1
-  Extensión del plano de detalle 2
-  Límite del sector S-1
-  Árbol individual

Plano de situación ficha 1122

FICHAS DEL INVENTARIO DE PIES ARBÓREOS Y ARBUSTIVOS

Arbusto

Nº de ficha 1123
 Tipo de elemento: Arbusto individual
 Especie: *Quercus ilex*
 Altura (m): 2
 Diámetro (m): 2

Localización (*): X: 442963
 Y: 4489044
* Localización aproximada, coordenadas UTM (huso 30 N ETRS 1989)

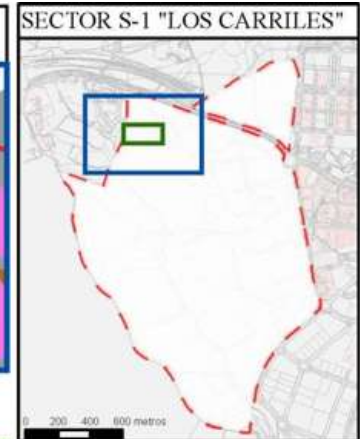
Estado fitosanitario: Bueno



Observaciones:

LEYENDA DEL PLAN PARCIAL:

- DPH Arroyo Valdelacasa
- RU
- RCL
- RCP
- RCPPL
- RCM
- TC
- AT M Valdelatas
- ZV, Parque Central
- ZV, Parques y Jardines
- SUI
- Equipamientos privado
- EQ
- Red Viaria
- RV, Áreas de acompañamiento



Plano de detalle 2
SITUACIÓN SOBRE ORTOFOTOGRAFÍA DEL ELEMENTO



- LEYENDA GENERAL**
- Extensión del plano de detalle 1
 - Extensión del plano de detalle 2
 - Límite del sector S-1
 - Árbol individual

Plano de situación ficha 1123

FICHAS DEL INVENTARIO DE PIES ARBÓREOS Y ARBUSTIVOS

Arbusto

Nº de ficha 1124
 Tipo de elemento: Arbusto individual
 Especie: *Retama sphaerocarpa*
 Altura (m): 3,5
 Diámetro (m): 5

Localización (*):	X: 442892
* Localización aproximada, coordenadas UTM (huso 30 N ETRS 1989)	Y: 4489044

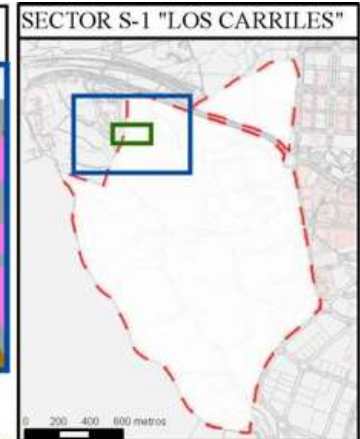
Estado fitosanitario: Bueno



Observaciones:

LEYENDA DEL PLAN PARCIAL:

- DPH Arroyo Valdelacasa
- RU
- RCL
- RCP
- RCPPL
- RCM
- TC
- AT M Valdelatas
- ZV, Parque Central
- ZV, Parques y Jardines
- SUI
- Equipamientos privado
- EQ
- Red Viaria
- RV, Áreas de acompañamiento



Plano de detalle 2 SITUACIÓN SOBRE ORTOFOTOGRAFÍA DEL ELEMENTO



FICHAS DEL INVENTARIO DE PIES ARBÓREOS Y ARBUSTIVOS

Árbol

Nº de ficha 1125
 Tipo de elemento: Árbol individual
 Especie: *Pinus pinea*
 Altura (m): 3,5
 Perímetro (cm): 58
 Altura de la 1ª rama (m): 1.3
 Diámetro de copa (m): 3

Localización (*): X: 442976
 Y: 4489044
* Localización aproximada, coordenadas UTM (huso 30 N ETRS 1989)

Edad relativa: Joven

Estado fitosanitario: Bueno

Madera vista: No Copa terciada: No
 Huecos: No Ramas secas: No
 Inclinación: No Daños estructurales: No

Plagas o enfermedades No

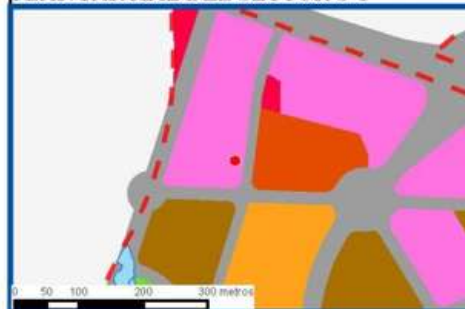


Observaciones:

LEYENDA DEL PLAN PARCIAL:

-  DPH Arroyo Valdelacasa
-  RU
-  RCL
-  RCP
-  RCPPL
-  RCM
-  TC
-  AT M Valdelatas
-  ZV, Parque Central
-  ZV, Parques y Jardines
-  SUI
-  Equipamientos privado
-  EQ
-  Red Viaria
-  RV, Áreas de acompañamiento

Plano de detalle 1
 PLAN PARCIAL DEL SECTOR S-1



SECTOR S-1 "LOS CARRILES"



Plano de detalle 2
 SITUACIÓN SOBRE ORTOFOTOGRAFÍA DEL ELEMENTO



LEYENDA GENERAL

-  Extensión del plano de detalle 1
-  Extensión del plano de detalle 2
-  Límite del sector S-1
-  Árbol individual



Plano de situación ficha 1125

FICHAS DEL INVENTARIO DE PIES ARBÓREOS Y ARBUSTIVOS

Árbol

Nº de ficha 1126
 Tipo de elemento: Árbol individual
 Especie: *Pinus pinea*
 Altura (m): 6
 Perímetro (cm): 93
 Altura de la 1ª rama (m): 1.4
 Diámetro de copa (m): 4.5

Localización (*): X: 442851
 Y: 4489044
* Localización aproximada, coordenadas UTM (huso 30 N ETRS 1989)

Edad relativa: Joven

Estado fitosanitario: Bueno
 Madera vista: No Copa terciada: No
 Huecos: No Ramas secas: No
 Inclinación: No Daños estructurales: No

Plagas o enfermedades No



Observaciones:

LEYENDA DEL PLAN PARCIAL:

-  DPH Arroyo Valdelacasa
-  RU
-  RCL
-  RCP
-  RCPPL
-  RCM
-  TC
-  AT M Valdelatas
-  ZV, Parque Central
-  ZV, Parques y Jardines
-  SUI
-  Equipamientos privado
-  EQ
-  Red Viaria
-  RV, Áreas de acompañamiento

Plano de detalle 1 PLAN PARCIAL DEL SECTOR S-1



SECTOR S-1 "LOS CARRILES"



Plano de detalle 2 SITUACIÓN SOBRE ORTOFOTOGRAFÍA DEL ELEMENTO



LEYENDA GENERAL

-  Extensión del plano de detalle 1
-  Extensión del plano de detalle 2
-  Límite del sector S-1
-  Árbol individual



Plano de situación ficha 1126

FICHAS DEL INVENTARIO DE PIES ARBÓREOS Y ARBUSTIVOS

Arbusto

Nº de ficha 1127
 Tipo de elemento: Arbusto individual
 Especie: *Retama sphaerocarpa*
 Altura (m): 2
 Diámetro (m): 1,5

Localización (*): X: 443434
 Y: 4489043
* Localización aproximada, coordenadas UTM (huso 30 N ETRS 1989)

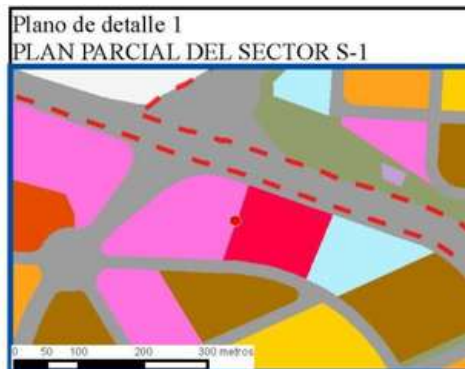
Estado fitosanitario: Bueno



Observaciones:

LEYENDA DEL PLAN PARCIAL:

- DPH Arroyo Valdelacasa
- RU
- RCL
- RCP
- RCPPL
- RCM
- TC
- AT M Valdelatas
- ZV, Parque Central
- ZV, Parques y Jardines
- SUI
- Equipamientos privado
- EQ
- Red Viaria
- RV, Áreas de acompañamiento



Plano de detalle 2 SITUACIÓN SOBRE ORTOFOTOGRAFÍA DEL ELEMENTO



LEYENDA GENERAL

- Extensión del plano de detalle 1
- Extensión del plano de detalle 2
- Límite del sector S-1
- Árbol individual



Plano de situación ficha 1127

FICHAS DEL INVENTARIO DE PIES ARBÓREOS Y ARBUSTIVOS

Arbusto

Nº de ficha 1128
 Tipo de elemento: Arbusto individual
 Especie: *Quercus ilex*
 Altura (m): 3
 Diámetro (m): 3,5

Localización (*): X: 442942
 Y: 4489043
* Localización aproximada, coordenadas UTM (huso 30 N ETRS 1989)

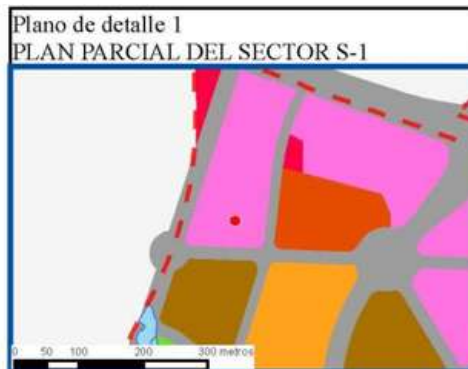
Estado fitosanitario: Bueno



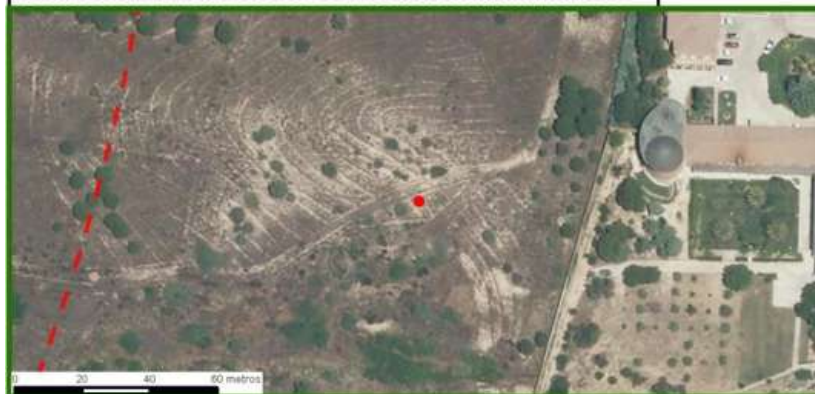
Observaciones:

LEYENDA DEL PLAN PARCIAL:

- DPH Arroyo Valdelacasa
- RU
- RCL
- RCP
- RCPPL
- RCM
- TC
- AT M Valdelatas
- ZV, Parque Central
- ZV, Parques y Jardines
- SUI
- Equipamientos privado
- EQ
- Red Viaria
- RV, Áreas de acompañamiento



Plano de detalle 2 SITUACIÓN SOBRE ORTOFOTOGRAFÍA DEL ELEMENTO



LEYENDA GENERAL

- Extensión del plano de detalle 1
- Extensión del plano de detalle 2
- Límite del sector S-1
- Árbol individual



Plano de situación ficha 1128


FICHAS DEL INVENTARIO DE PIES ARBÓREOS Y ARBUSTIVOS

Arbusto

Nº de ficha 1129
 Tipo de elemento: Arbusto individual
 Especie: *Quercus ilex*
 Altura (m): 2
 Diámetro (m): 2

Localización (*):	X: 442980
* Localización aproximada, coordenadas UTM (huso 30 N ETRS 1989)	Y: 4489043

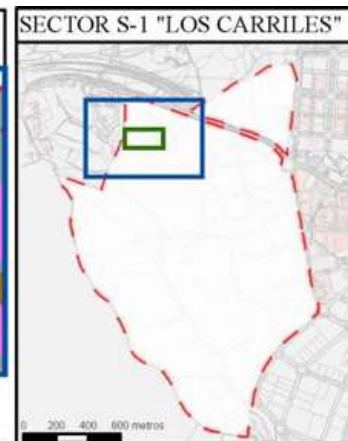
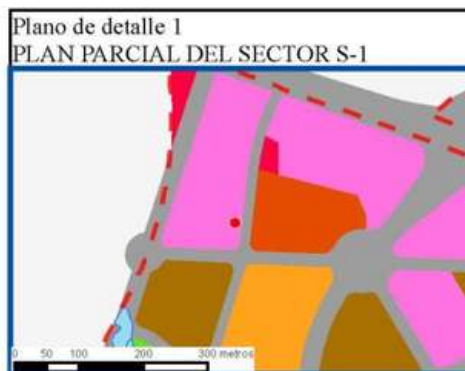
Estado fitosanitario: Bueno



Observaciones:

LEYENDA DEL PLAN PARCIAL:

- DPH Arroyo Valdelacasa
- RU
- RCL
- RCP
- RCPPL
- RCM
- TC
- AT M Valdelatas
- ZV, Parque Central
- ZV, Parques y Jardines
- SUI
- Equipamientos privado
- EQ
- Red Viaria
- RV, Áreas de acompañamiento



Plano de detalle 2 SITUACIÓN SOBRE ORTOFOTOGRAFÍA DEL ELEMENTO



LEYENDA GENERAL

- Extensión del plano de detalle 1
- Extensión del plano de detalle 2
- Límite del sector S-1
- Árbol individual

Plano de situación ficha 1129

FICHAS DEL INVENTARIO DE PIES ARBÓREOS Y ARBUSTIVOS

Árbol

Nº de ficha 1130
 Tipo de elemento: Árbol individual
 Especie: *Pinus pinea*
 Altura (m): 2
 Perímetro (cm): 22
 Altura de la 1ª rama (m): 0.1
 Diámetro de copa (m): 1.5

Localización (*): X: 442965
 Y: 4489041
* Localización aproximada, coordenadas UTM (huso 30 N ETRS 1989)

Edad relativa: Repoblado

Estado fitosanitario: Bueno
 Madera vista: No Copa terciada: No
 Huecos: No Ramas secas: No
 Inclinación: No Daños estructurales: No

Plagas o enfermedades No

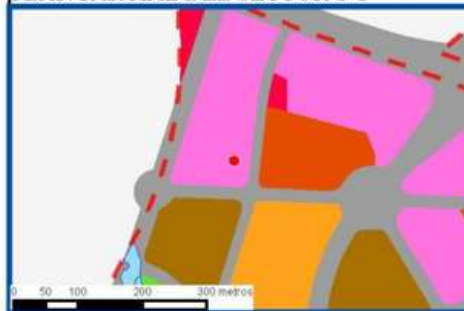
Observaciones: Proceden de regeneración natural



LEYENDA DEL PLAN PARCIAL:

-  DPH Arroyo Valdelacasa
-  RU
-  RCL
-  RCP
-  RCPPL
-  RCM
-  TC
-  AT M Valdelatas
-  ZV, Parque Central
-  ZV, Parques y Jardines
-  SUI
-  Equipamientos privado
-  EQ
-  Red Viaria
-  RV, Áreas de acompañamiento

Plano de detalle 1 PLAN PARCIAL DEL SECTOR S-1



SECTOR S-1 "LOS CARRILES"



Plano de detalle 2 SITUACIÓN SOBRE ORTOFOTOGRAFÍA DEL ELEMENTO



LEYENDA GENERAL

-  Extensión del plano de detalle 1
-  Extensión del plano de detalle 2
-  Límite del sector S-1
-  Árbol individual

Plano de situación ficha 1130

FICHAS DEL INVENTARIO DE PIES ARBÓREOS Y ARBUSTIVOS

Arbusto

Nº de ficha 1131
 Tipo de elemento: Arbusto individual
 Especie: *Quercus ilex*
 Altura (m): 3
 Diámetro (m): 2

Localización (*): X: 442919
 Y: 4489041
* Localización aproximada, coordenadas UTM (huso 30 N ETRS 1989)

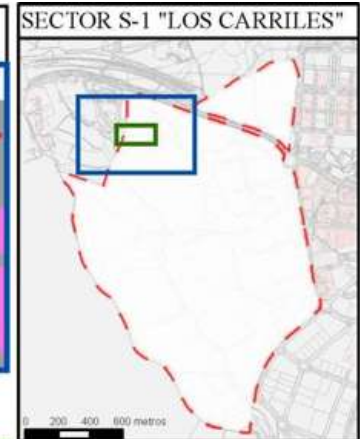
Estado fitosanitario: Bueno



Observaciones:

LEYENDA DEL PLAN PARCIAL:

- DPH Arroyo Valdelacasa
- RU
- RCL
- RCP
- RCPPL
- RCM
- TC
- AT M Valdelatas
- ZV, Parque Central
- ZV, Parques y Jardines
- SUI
- Equipamientos privado
- EQ
- Red Viaria
- RV, Áreas de acompañamiento



Plano de detalle 2
 SITUACIÓN SOBRE ORTOFOTOGRAFÍA DEL ELEMENTO



LEYENDA GENERAL

- Extensión del plano de detalle 1
- Extensión del plano de detalle 2
- Límite del sector S-1
- Árbol individual

Plano de situación ficha 1131

FICHAS DEL INVENTARIO DE PIES ARBÓREOS Y ARBUSTIVOS

Árbol

Nº de ficha 1132
 Tipo de elemento: Árbol individual
 Especie: *Ulmus pumila*
 Altura (m): 3,5
 Perímetro (cm): 15
 Altura de la 1ª rama (m): 1
 Diámetro de copa (m): 1.5

Localización (*): X: 443641
 Y: 4489041
* Localización aproximada, coordenadas UTM (huso 30 N ETRS 1989)

Edad relativa: Joven

Estado fitosanitario:

Bueno

Madera vista: No Copa terciada: No
 Huecos: No Ramas secas: No
 Inclinación: No Daños estructurales: No

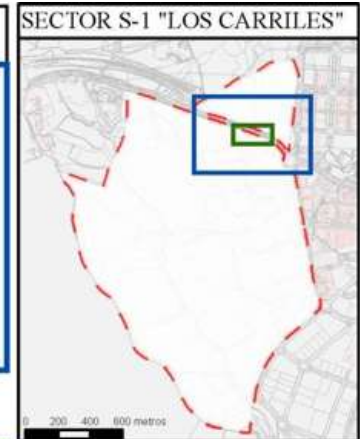
Plagas o enfermedades No



Observaciones:

LEYENDA DEL PLAN PARCIAL:

- DPH Arroyo Valdelacasa
- RU
- RCL
- RCP
- RCPPL
- RCM
- TC
- AT M Valdelatas
- ZV, Parque Central
- ZV, Parques y Jardines
- SUI
- Equipamientos privado
- EQ
- Red Viaria
- RV, Áreas de acompañamiento



**Plano de detalle 2
 SITUACIÓN SOBRE ORTOFOTOGRAFÍA DEL ELEMENTO**



LEYENDA GENERAL

- Extensión del plano de detalle 1
- Extensión del plano de detalle 2
- Límite del sector S-1
- Árbol individual



Plano de situación ficha 1132

FICHAS DEL INVENTARIO DE PIES ARBÓREOS Y ARBUSTIVOS

Arbusto

Nº de ficha 1133
 Tipo de elemento: Arbusto individual
 Especie: *Quercus ilex*
 Altura (m): 2
 Diámetro (m): 1,5

Localización (*):	X: 442917
* Localización aproximada, coordenadas UTM (huso 30 N ETRS 1989)	Y: 4489041

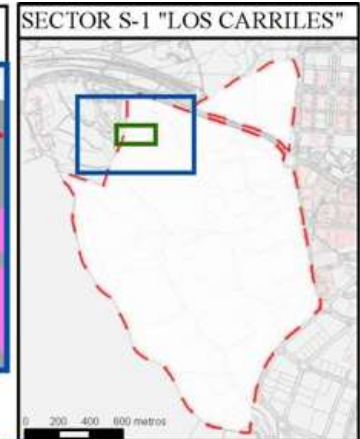
Estado fitosanitario: Bueno



Observaciones:

LEYENDA DEL PLAN PARCIAL:

- DPH Arroyo Valdelacasa
- RU
- RCL
- RCP
- RCPPL
- RCM
- TC
- AT M Valdelatas
- ZV, Parque Central
- ZV, Parques y Jardines
- SUI
- Equipamientos privado
- EQ
- Red Viaria
- RV, Áreas de acompañamiento



Plano de detalle 2 SITUACIÓN SOBRE ORTOFOTOGRAFÍA DEL ELEMENTO



LEYENDA GENERAL

- Extensión del plano de detalle 1
- Extensión del plano de detalle 2
- Límite del sector S-1
- Árbol individual

Plano de situación ficha 1133

FICHAS DEL INVENTARIO DE PIES ARBÓREOS Y ARBUSTIVOS

Arbusto

Nº de ficha 1134
 Tipo de elemento: Arbusto individual
 Especie: *Quercus ilex*
 Altura (m): 3
 Diámetro (m): 3,5

Localización (*): X: 442937
 Y: 4489041
* Localización aproximada, coordenadas UTM (huso 30 N ETRS 1989)

Estado fitosanitario: Bueno



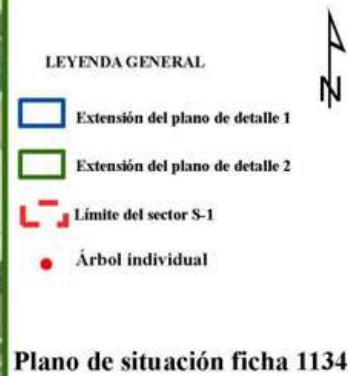
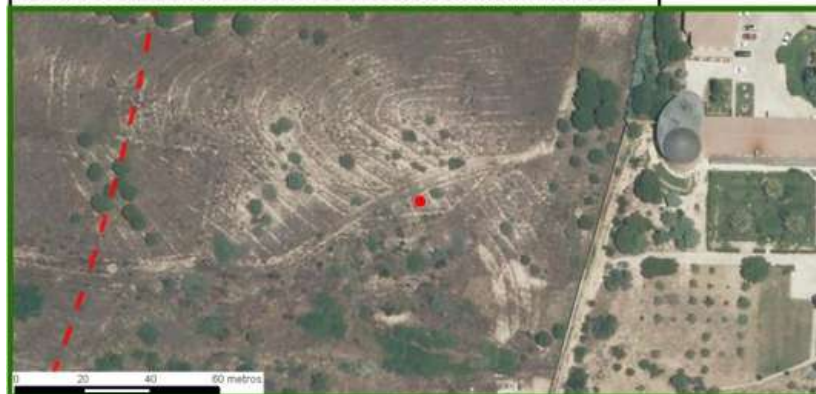
Observaciones:

LEYENDA DEL PLAN PARCIAL:

- DPH Arroyo Valdelacasa
- RU
- RCL
- RCP
- RCPPL
- RCM
- TC
- AT M Valdelatas
- ZV, Parque Central
- ZV, Parques y Jardines
- SUI
- Equipamientos privado
- EQ
- Red Viaria
- RV, Áreas de acompañamiento



Plano de detalle 2
 SITUACIÓN SOBRE ORTOFOTOGRAFÍA DEL ELEMENTO



FICHAS DEL INVENTARIO DE PIES ARBÓREOS Y ARBUSTIVOS

Árbol

Nº de ficha 1135
 Tipo de elemento: Agrupación de árboles
 Especie: *Pinus pinea*
 Altura media (m): 1
 Perímetro medio (cm): 16
 Altura de la 1ª rama (m): 0.1
 Diámetro de copa (m): 1

Localización (*): X: 442958
 Y: 4489040
* Localización aproximada, coordenadas UTM (huso 30 N ETRS 1989)

Edad relativa: Repoblado
 Superficie (m²): 236

Estado fitosanitario: Bueno
 Madera vista: No Copa terciada: No
 Huecos: No Ramas secas: No
 Inclinación: No Daños estructurales: No

Plagas o enfermedades No

Observaciones: Proceden de regeneración natural



LEYENDA DEL PLAN PARCIAL:

-  DPH Arroyo Valdelacasa
-  RU
-  RCL
-  RCP
-  RCPPL
-  RCM
-  TC
-  AT M Valdelatas
-  ZV, Parque Central
-  ZV, Parques y Jardines
-  SUI
-  Equipamientos privado
-  EQ
-  Red Viaria
-  RV, Áreas de acompañamiento

Plano de detalle 1 PLAN PARCIAL DEL SECTOR S-1



SECTOR S-1 "LOS CARRILES"



Plano de detalle 2 SITUACIÓN SOBRE ORTOFOTOGRAFÍA DEL ELEMENTO



LEYENDA GENERAL

-  Extensión del plano de detalle 1
-  Extensión del plano de detalle 2
-  Límite del sector S-1
-  Agrupación de arbustos

Plano de situación ficha 1135

FICHAS DEL INVENTARIO DE PIES ARBÓREOS Y ARBUSTIVOS

Árbol

Nº de ficha 1136
 Tipo de elemento: Árbol individual
 Especie: *Pinus pinea*
 Altura (m): 6,5
 Perímetro (cm): 106
 Altura de la 1ª rama (m): 1.6
 Diámetro de copa (m): 4.5

Localización (*): X: 442988
 Y: 4489040
* Localización aproximada, coordenadas UTM (huso 30 N ETRS 1989)

Edad relativa: Joven

Estado fitosanitario: Bueno
 Madera vista: No Copa terciada: No
 Huecos: No Ramas secas: No
 Inclinación: No Daños estructurales: No

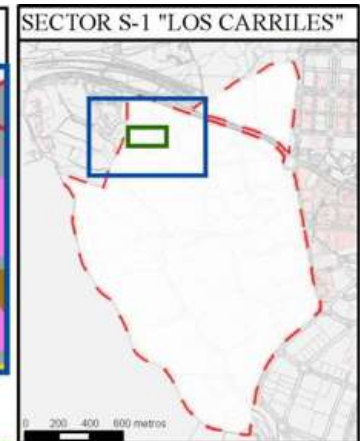
Plagas o enfermedades No



Observaciones:

LEYENDA DEL PLAN PARCIAL:

- DPH Arroyo Valdelacasa
- RU
- RCL
- RCP
- RCPPL
- RCM
- TC
- AT M Valdelatas
- ZV, Parque Central
- ZV, Parques y Jardines
- SUI
- Equipamientos privado
- EQ
- Red Viaria
- RV, Áreas de acompañamiento



**Plano de detalle 2
 SITUACIÓN SOBRE ORTOFOTOGRAFÍA DEL ELEMENTO**



FICHAS DEL INVENTARIO DE PIES ARBÓREOS Y ARBUSTIVOS

Árbol

Nº de ficha 1137
 Tipo de elemento: Árbol individual
 Especie: *Pinus pinea*
 Altura (m): 6,5
 Perímetro (cm): 101
 Altura de la 1ª rama (m): 1.6
 Diámetro de copa (m): 5

Localización (*): X: 442844
 Y: 4489040
* Localización aproximada, coordenadas UTM (huso 30 N ETRS 1989)

Edad relativa: Joven

Estado fitosanitario: Bueno

Madera vista: No Copa terciada: No
 Huecos: No Ramas secas: No
 Inclinación: No Daños estructurales: No

Plagas o enfermedades No



Observaciones:

LEYENDA DEL PLAN PARCIAL:

-  DPH Arroyo Valdelacasa
-  RU
-  RCL
-  RCP
-  RCPPL
-  RCM
-  TC
-  AT M Valdelatas
-  ZV, Parque Central
-  ZV, Parques y Jardines
-  SUI
-  Equipamientos privado
-  EQ
-  Red Viaria
-  RV, Áreas de acompañamiento

Plano de detalle 1 PLAN PARCIAL DEL SECTOR S-1



SECTOR S-1 "LOS CARRILES"



Plano de detalle 2 SITUACIÓN SOBRE ORTOFOTOGRAFÍA DEL ELEMENTO



LEYENDA GENERAL

-  Extensión del plano de detalle 1
-  Extensión del plano de detalle 2
-  Límite del sector S-1
-  Árbol individual



Plano de situación ficha 1137

Plan Parcial del Sector S-1 "Los Carriles"

Anexo VIII. Inventario de pies arbóreos y arbustivos

FICHAS DEL INVENTARIO DE PIES ARBÓREOS Y ARBUSTIVOS

Árbol

Nº de ficha 1138
 Tipo de elemento: Árbol individual
 Especie: *Pinus pinea*
 Altura (m): 2,5
 Perímetro (cm): 28
 Altura de la 1ª rama (m): 0.2
 Diámetro de copa (m): 1.5

Localización (*): X: 442977
 Y: 4489039
* Localización aproximada, coordenadas UTM (huso 30 N ETRS 1989)

Edad relativa: Joven

Estado fitosanitario: Bueno

Madera vista: No Copa terciada: No
 Huecos: No Ramas secas: No
 Inclinación: No Daños estructurales: No

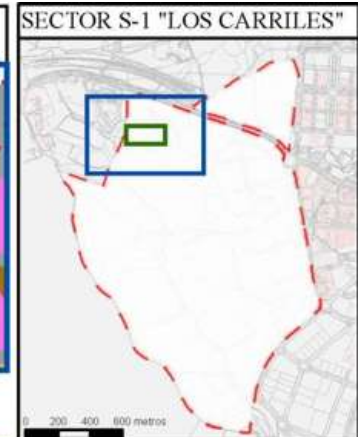
Plagas o enfermedades No



Observaciones:

LEYENDA DEL PLAN PARCIAL:

- DPH Arroyo Valdelacasa
- RU
- RCL
- RCP
- RCPPL
- RCM
- TC
- AT M Valdelatas
- ZV, Parque Central
- ZV, Parques y Jardines
- SUI
- Equipamientos privado
- EQ
- Red Viaria
- RV, Áreas de acompañamiento



Plano de detalle 2 SITUACIÓN SOBRE ORTOFOTOGRAFÍA DEL ELEMENTO



LEYENDA GENERAL

- Extensión del plano de detalle 1
- Extensión del plano de detalle 2
- Límite del sector S-1
- Árbol individual



Plano de situación ficha 1138

Plan Parcial del Sector S-1 "Los Carriles"

Anexo VIII. Inventario de pies arbóreos y arbustivos

FICHAS DEL INVENTARIO DE PIES ARBÓREOS Y ARBUSTIVOS

Árbol

Nº de ficha 1139
 Tipo de elemento: Árbol individual
 Especie: *Quercus ilex*
 Altura (m): 4
 Perímetro (cm): 56
 Altura de la 1ª rama (m): 1.3
 Diámetro de copa (m): 3.5

Localización (*): X: 442889
 Y: 4489039
* Localización aproximada, coordenadas UTM (huso 30 N ETRS 1989)

Edad relativa: Joven

Estado fitosanitario: Bueno
 Madera vista: Si Copa terciada: No
 Huecos: No Ramas secas: No
 Inclinación: No Daños estructurales: No

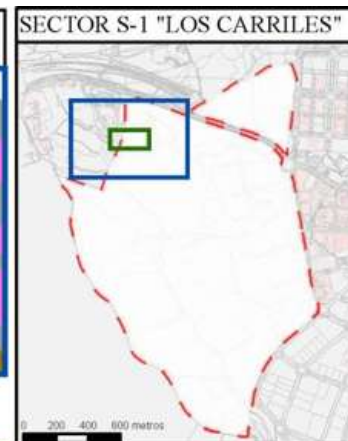
Plagas o enfermedades No



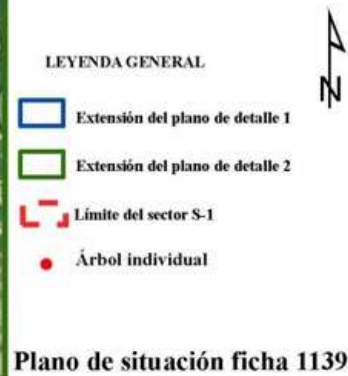
Observaciones:

LEYENDA DEL PLAN PARCIAL:

- DPH Arroyo Valdelacasa
- RU
- RCL
- RCP
- RCPPL
- RCM
- TC
- AT M Valdelatas
- ZV, Parque Central
- ZV, Parques y Jardines
- SUI
- Equipamientos privado
- EQ
- Red Viaria
- RV, Áreas de acompañamiento



Plano de detalle 2 SITUACIÓN SOBRE ORTOFOTOGRAFÍA DEL ELEMENTO



FICHAS DEL INVENTARIO DE PIES ARBÓREOS Y ARBUSTIVOS

Arbusto

Nº de ficha 1140
 Tipo de elemento: Arbusto individual
 Especie: *Quercus ilex*
 Altura (m): 2
 Diámetro (m): 3

Localización (*): X: 442972
 Y: 4489039
* Localización aproximada, coordenadas UTM (huso 30 N ETRS 1989)

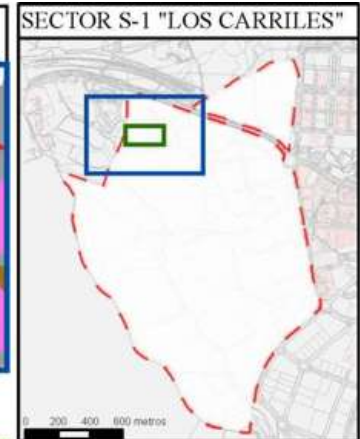
Estado fitosanitario: Bueno



Observaciones:

LEYENDA DEL PLAN PARCIAL:

- DPH Arroyo Valdelacasa
- RU
- RCL
- RCP
- RCPPL
- RCM
- TC
- AT M Valdelatas
- ZV, Parque Central
- ZV, Parques y Jardines
- SUI
- Equipamientos privado
- EQ
- Red Viaria
- RV, Áreas de acompañamiento



**Plano de detalle 2
 SITUACIÓN SOBRE ORTOFOTOGRAFÍA DEL ELEMENTO**



- LEYENDA GENERAL**
- Extensión del plano de detalle 1
 - Extensión del plano de detalle 2
 - Límite del sector S-1
 - Árbol individual

Plano de situación ficha 1140

FICHAS DEL INVENTARIO DE PIES ARBÓREOS Y ARBUSTIVOS

Arbusto

Nº de ficha 1141
 Tipo de elemento: Agrupaciones tupidas y setos
 Especie: *Quercus ilex*
 Altura (m): 2,5
 Ancho (m): 2
 Especies acompañantes: No

Localización (*): X: 442888
 Y: 4489038
* Localización aproximada, coordenadas UTM (huso 30 N ETRS 1989)

Superficie (m²): 39

Estado fitosanitario: Bueno



Observaciones:

LEYENDA DEL PLAN PARCIAL:

- DPH Arroyo Valdelacasa
- RU
- RCL
- RCP
- RCPPL
- RCM
- TC
- AT M Valdelatas
- ZV, Parque Central
- ZV, Parques y Jardines
- SUI
- Equipamientos privado
- EQ
- Red Viaria
- RV, Áreas de acompañamiento



Plano de detalle 2
SITUACIÓN SOBRE ORTOFOTOGRAFÍA DEL ELEMENTO



LEYENDA GENERAL

- Extensión del plano de detalle 1
- Extensión del plano de detalle 2
- Límite del sector S-1
- Agrupación de arbustos



Plano de situación ficha 1141

FICHAS DEL INVENTARIO DE PIES ARBÓREOS Y ARBUSTIVOS

Arbusto

Nº de ficha 1142
 Tipo de elemento: Arbusto individual
 Especie: *Quercus ilex*
 Altura (m): 3
 Diámetro (m): 4,5

Localización (*): X: 442927
 Y: 4489038
* Localización aproximada, coordenadas UTM (huso 30 N ETRS 1989)

Estado fitosanitario: Bueno



Observaciones:

LEYENDA DEL PLAN PARCIAL:

- DPH Arroyo Valdelacasa
- RU
- RCL
- RCP
- RCPPL
- RCM
- TC
- AT M Valdelatas
- ZV, Parque Central
- ZV, Parques y Jardines
- SUI
- Equipamientos privado
- EQ
- Red Viaria
- RV, Áreas de acompañamiento



**Plano de detalle 2
 SITUACIÓN SOBRE ORTOFOTOGRAFÍA DEL ELEMENTO**



- LEYENDA GENERAL**
- Extensión del plano de detalle 1
 - Extensión del plano de detalle 2
 - Límite del sector S-1
 - Árbol individual

Plano de situación ficha 1142

FICHAS DEL INVENTARIO DE PIES ARBÓREOS Y ARBUSTIVOS

Árbol

Nº de ficha 1143
 Tipo de elemento: Árbol individual
 Especie: *Pinus pinea*
 Altura (m): 6,5
 Perímetro (cm): 93
 Altura de la 1ª rama (m): 1.3
 Diámetro de copa (m): 4.5

Localización (*): X: 442851
 Y: 4489037
* Localización aproximada, coordenadas UTM (huso 30 N ETRS 1989)

Edad relativa: Joven

Estado fitosanitario: **Bueno**

Madera vista: No Copa terciada: No
 Huecos: No Ramas secas: No
 Inclinación: No Daños estructurales: No

Plagas o enfermedades No



Observaciones:

LEYENDA DEL PLAN PARCIAL:

- DPH Arroyo Valdelacasa
- RU
- RCL
- RCP
- RCPPL
- RCM
- TC
- AT M Valdelatas
- ZV, Parque Central
- ZV, Parques y Jardines
- SUI
- Equipamientos privado
- EQ
- Red Viaria
- RV, Áreas de acompañamiento



Plano de detalle 2 SITUACIÓN SOBRE ORTOFOTOGRAFÍA DEL ELEMENTO



LEYENDA GENERAL

- Extensión del plano de detalle 1
- Extensión del plano de detalle 2
- Límite del sector S-1
- Árbol individual



Plano de situación ficha 1143

Plan Parcial del Sector S-1 "Los Carriles"

Anexo VIII. Inventario de pies arbóreos y arbustivos

FICHAS DEL INVENTARIO DE PIES ARBÓREOS Y ARBUSTIVOS

Arbusto

Nº de ficha 1144
 Tipo de elemento: Arbusto individual
 Especie: *Retama sphaerocarpa*
 Altura (m): 3,5
 Diámetro (m): 4,5

Localización (*): X: 443342
 Y: 4489037
* Localización aproximada, coordenadas UTM (huso 30 N ETRS 1989)

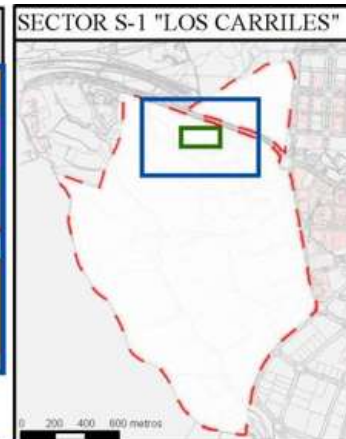
Estado fitosanitario: Bueno



Observaciones:

LEYENDA DEL PLAN PARCIAL:

- DPH Arroyo Valdelacasa
- RU
- RCL
- RCP
- RCPPL
- RCM
- TC
- AT M Valdelatas
- ZV, Parque Central
- ZV, Parques y Jardines
- SUI
- Equipamientos privado
- EQ
- Red Viaria
- RV, Áreas de acompañamiento



Plano de detalle 2
 SITUACIÓN SOBRE ORTOFOTOGRAFÍA DEL ELEMENTO



FICHAS DEL INVENTARIO DE PIES ARBÓREOS Y ARBUSTIVOS

Arbusto

Nº de ficha 1145
 Tipo de elemento: Arbusto individual
 Especie: *Quercus ilex*
 Altura (m): 1,5
 Diámetro (m): 1,5

Localización (*):	X: 442968
* Localización aproximada, coordenadas UTM (huso 30 N ETRS 1989)	Y: 4489036

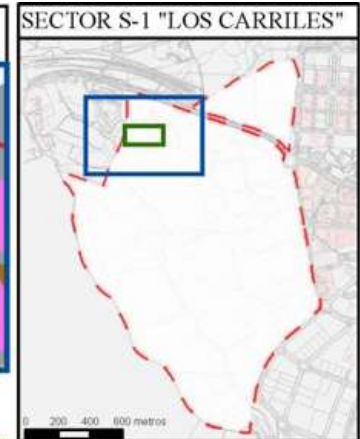
Estado fitosanitario: Bueno



Observaciones:

LEYENDA DEL PLAN PARCIAL:

- DPH Arroyo Valdelacasa
- RU
- RCL
- RCP
- RCPPL
- RCM
- TC
- AT M Valdelatas
- ZV, Parque Central
- ZV, Parques y Jardines
- SUI
- Equipamientos privado
- EQ
- Red Viaria
- RV, Áreas de acompañamiento



Plano de detalle 2 SITUACIÓN SOBRE ORTOFOTOGRAFÍA DEL ELEMENTO



- LEYENDA GENERAL**
- Extensión del plano de detalle 1
 - Extensión del plano de detalle 2
 - Límite del sector S-1
 - Árbol individual

Plano de situación ficha 1145

FICHAS DEL INVENTARIO DE PIES ARBÓREOS Y ARBUSTIVOS

Arbusto

Nº de ficha 1146
 Tipo de elemento: Arbusto individual
 Especie: *Quercus ilex*
 Altura (m): 2
 Diámetro (m): 1,5

Localización (*): X: 442965
 Y: 4489036
* Localización aproximada, coordenadas UTM (huso 30 N ETRS 1989)

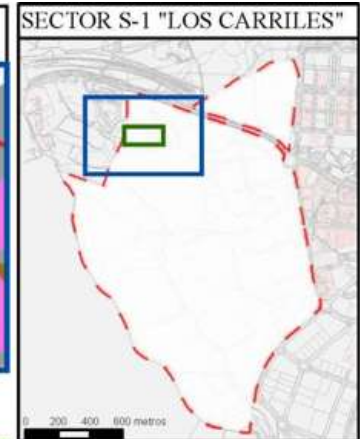
Estado fitosanitario: Bueno



Observaciones:

LEYENDA DEL PLAN PARCIAL:

- DPH Arroyo Valdelacasa
- RU
- RCL
- RCP
- RCPPL
- RCM
- TC
- AT M Valdelatas
- ZV, Parque Central
- ZV, Parques y Jardines
- SUI
- Equipamientos privado
- EQ
- Red Viaria
- RV, Áreas de acompañamiento



Plano de detalle 2
 SITUACIÓN SOBRE ORTOFOTOGRAFÍA DEL ELEMENTO



FICHAS DEL INVENTARIO DE PIES ARBÓREOS Y ARBUSTIVOS

Arbusto

Nº de ficha 1147
 Tipo de elemento: Arbusto individual
 Especie: *Quercus ilex*
 Altura (m): 3,5
 Diámetro (m): 3

Localización (*): X: 442891
 Y: 4489036
* Localización aproximada, coordenadas UTM (huso 30 N ETRS 1989)

Estado fitosanitario: Bueno

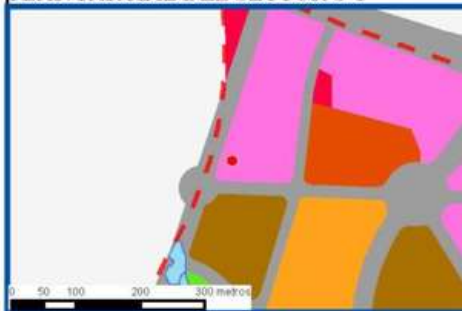


Observaciones:

LEYENDA DEL PLAN PARCIAL:

-  DPH Arroyo Valdelacasa
-  RU
-  RCL
-  RCP
-  RCPPL
-  RCM
-  TC
-  AT M Valdelatas
-  ZV, Parque Central
-  ZV, Parques y Jardines
-  SUI
-  Equipamientos privado
-  EQ
-  Red Viaria
-  RV, Áreas de acompañamiento

Plano de detalle 1 PLAN PARCIAL DEL SECTOR S-1



SECTOR S-1 "LOS CARRILES"



Plano de detalle 2 SITUACIÓN SOBRE ORTOFOTOGRAFÍA DEL ELEMENTO



LEYENDA GENERAL

-  Extensión del plano de detalle 1
-  Extensión del plano de detalle 2
-  Límite del sector S-1
-  Árbol individual



Plano de situación ficha 1147

FICHAS DEL INVENTARIO DE PIES ARBÓREOS Y ARBUSTIVOS

Árbol

Nº de ficha 1148
 Tipo de elemento: Árbol individual
 Especie: *Pinus pinea*
 Altura (m): 4
 Perímetro (cm): 90
 Altura de la 1ª rama (m): 0.7
 Diámetro de copa (m): 3.5

Localización (*): X: 442835
 Y: 4489036
* Localización aproximada, coordenadas UTM (huso 30 N ETRS 1989)

Edad relativa: Joven

Estado fitosanitario:

Bueno

Madera vista: No Copa terciada: No
 Huecos: No Ramas secas: No
 Inclinación: No Daños estructurales: No

Plagas o enfermedades No



Observaciones:

LEYENDA DEL PLAN PARCIAL:

- DPH Arroyo Valdelacasa
- RU
- RCL
- RCP
- RCPPL
- RCM
- TC
- AT M Valdelatas
- ZV, Parque Central
- ZV, Parques y Jardines
- SUI
- Equipamientos privado
- EQ
- Red Viaria
- RV, Áreas de acompañamiento



**Plano de detalle 2
 SITUACIÓN SOBRE ORTOFOTOGRAFÍA DEL ELEMENTO**



LEYENDA GENERAL

- Extensión del plano de detalle 1
- Extensión del plano de detalle 2
- Límite del sector S-1
- Árbol individual



Plano de situación ficha 1148

FICHAS DEL INVENTARIO DE PIES ARBÓREOS Y ARBUSTIVOS

Arbusto

Nº de ficha 1149
 Tipo de elemento: Arbusto individual
 Especie: *Quercus ilex*
 Altura (m): 2
 Diámetro (m): 2,5

Localización (*): X: 442929
 Y: 4489035
* Localización aproximada, coordenadas UTM (huso 30 N ETRS 1989)

Estado fitosanitario: Bueno



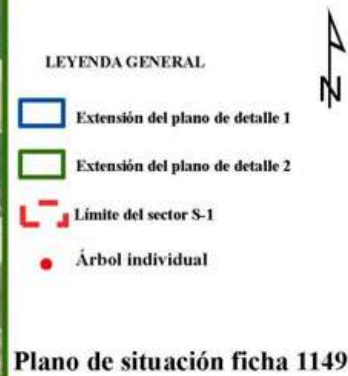
Observaciones:

LEYENDA DEL PLAN PARCIAL:

- DPH Arroyo Valdelacasa
- RU
- RCL
- RCP
- RCPPL
- RCM
- TC
- AT M Valdelatas
- ZV, Parque Central
- ZV, Parques y Jardines
- SUI
- Equipamientos privado
- EQ
- Red Viaria
- RV, Áreas de acompañamiento



Plano de detalle 2
SITUACIÓN SOBRE ORTOFOTOGRAFÍA DEL ELEMENTO



FICHAS DEL INVENTARIO DE PIES ARBÓREOS Y ARBUSTIVOS

Árbol

Nº de ficha 1150
 Tipo de elemento: Árbol individual
 Especie: *Prunus dulcis*
 Altura (m): 2,5
 Perímetro (cm): 16
 Altura de la 1ª rama (m): 0.1
 Diámetro de copa (m): 1

Localización (*): X: 442952
 Y: 4489035
* Localización aproximada, coordenadas UTM (huso 30 N ETRS 1989)


Edad relativa: Joven

Estado fitosanitario: Bueno

Madera vista: No Copa terciada: No
 Huecos: No Ramas secas: No
 Inclinación: No Daños estructurales: No

Plagas o enfermedades No

Observaciones:



LEYENDA DEL PLAN PARCIAL:

- DPH Arroyo Valdelacasa
- RU
- RCL
- RCP
- RCPPL
- RCM
- TC
- AT M Valdelatas
- ZV, Parque Central
- ZV, Parques y Jardines
- SUI
- Equipamientos privado
- EQ
- Red Viaria
- RV, Áreas de acompañamiento



Plano de detalle 2 SITUACIÓN SOBRE ORTOFOTOGRAFÍA DEL ELEMENTO



LEYENDA GENERAL

- Extensión del plano de detalle 1
- Extensión del plano de detalle 2
- Límite del sector S-1
- Árbol individual

Plano de situación ficha 1150

FICHAS DEL INVENTARIO DE PIES ARBÓREOS Y ARBUSTIVOS

Árbol

Nº de ficha 1151
 Tipo de elemento: Árbol individual
 Especie: *Pinus pinea*
 Altura (m): 6
 Perímetro (cm): 87
 Altura de la 1ª rama (m): 1.5
 Diámetro de copa (m): 4

Localización (*): X: 442854
 Y: 4489035
* Localización aproximada, coordenadas UTM (huso 30 N ETRS 1989)

Edad relativa: Joven

Estado fitosanitario: Bueno
 Madera vista: No Copa terciada: No
 Huecos: No Ramas secas: No
 Inclinación: No Daños estructurales: No

Plagas o enfermedades No



Observaciones:

LEYENDA DEL PLAN PARCIAL:

-  DPH Arroyo Valdelacasa
-  RU
-  RCL
-  RCP
-  RCPPL
-  RCM
-  TC
-  AT M Valdelatas
-  ZV, Parque Central
-  ZV, Parques y Jardines
-  SUI
-  Equipamientos privado
-  EQ
-  Red Viaria
-  RV, Áreas de acompañamiento

Plano de detalle 1 PLAN PARCIAL DEL SECTOR S-1



SECTOR S-1 "LOS CARRILES"



Plano de detalle 2 SITUACIÓN SOBRE ORTOFOTOGRAFÍA DEL ELEMENTO



LEYENDA GENERAL

-  Extensión del plano de detalle 1
-  Extensión del plano de detalle 2
-  Límite del sector S-1
-  Árbol individual



Plano de situación ficha 1151

FICHAS DEL INVENTARIO DE PIES ARBÓREOS Y ARBUSTIVOS

Arbusto

Nº de ficha 1152
 Tipo de elemento: Arbusto individual
 Especie: *Quercus ilex*
 Altura (m): 2,5
 Diámetro (m): 2

Localización (*): X: 442987
 Y: 4489034
* Localización aproximada, coordenadas UTM (huso 30 N ETRS 1989)

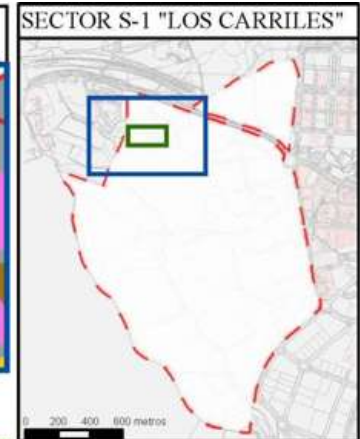
Estado fitosanitario: Bueno



Observaciones:

LEYENDA DEL PLAN PARCIAL:

- DPH Arroyo Valdelacasa
- RU
- RCL
- RCP
- RCPPL
- RCM
- TC
- AT M Valdelatas
- ZV, Parque Central
- ZV, Parques y Jardines
- SUI
- Equipamientos privado
- EQ
- Red Viaria
- RV, Áreas de acompañamiento



**Plano de detalle 2
SITUACIÓN SOBRE ORTOFOTOGRAFÍA DEL ELEMENTO**



LEYENDA GENERAL

- Extensión del plano de detalle 1
- Extensión del plano de detalle 2
- Límite del sector S-1
- Árbol individual

Plano de situación ficha 1152

FICHAS DEL INVENTARIO DE PIES ARBÓREOS Y ARBUSTIVOS

Arbusto

Nº de ficha 1153
 Tipo de elemento: Arbusto individual
 Especie: *Quercus ilex*
 Altura (m): 1,5
 Diámetro (m): 1,5

Localización (*): X: 442884
 Y: 4489033
* Localización aproximada, coordenadas UTM (huso 30 N ETRS 1989)

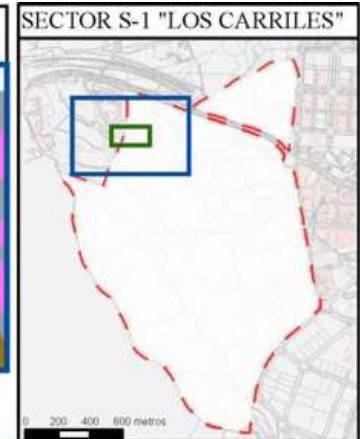
Estado fitosanitario: Bueno



Observaciones:

LEYENDA DEL PLAN PARCIAL:

- DPH Arroyo Valdelacasa
- RU
- RCL
- RCP
- RCPPL
- RCM
- TC
- AT M Valdelatas
- ZV, Parque Central
- ZV, Parques y Jardines
- SUI
- Equipamientos privado
- EQ
- Red Viaria
- RV, Áreas de acompañamiento



Plano de detalle 2 SITUACIÓN SOBRE ORTOFOTOGRAFÍA DEL ELEMENTO



FICHAS DEL INVENTARIO DE PIES ARBÓREOS Y ARBUSTIVOS

Arbusto

Nº de ficha 1154
 Tipo de elemento: Arbusto individual
 Especie: *Quercus ilex*
 Altura (m): 4,5
 Diámetro (m): 4,5

Localización (*): X: 442962
 Y: 4489032
* Localización aproximada, coordenadas UTM (huso 30 N ETRS 1989)

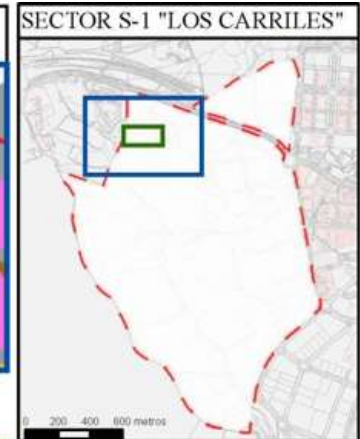
Estado fitosanitario: Bueno



Observaciones:

LEYENDA DEL PLAN PARCIAL:

- DPH Arroyo Valdelacasa
- RU
- RCL
- RCP
- RCPPL
- RCM
- TC
- AT M Valdelatas
- ZV, Parque Central
- ZV, Parques y Jardines
- SUI
- Equipamientos privado
- EQ
- Red Viaria
- RV, Áreas de acompañamiento



Plano de detalle 2
 SITUACIÓN SOBRE ORTOFOTOGRAFÍA DEL ELEMENTO



FICHAS DEL INVENTARIO DE PIES ARBÓREOS Y ARBUSTIVOS

Arbusto

Nº de ficha 1155
 Tipo de elemento: Arbusto individual
 Especie: *Quercus ilex*
 Altura (m): 3
 Diámetro (m): 3,5

Localización (*): X: 442889
 Y: 4489032
* Localización aproximada, coordenadas UTM (huso 30 N ETRS 1989)

Estado fitosanitario: Bueno



Observaciones:

LEYENDA DEL PLAN PARCIAL:

-  DPH Arroyo Valdelacasa
-  RU
-  RCL
-  RCP
-  RCPPL
-  RCM
-  TC
-  AT M Valdelatas
-  ZV, Parque Central
-  ZV, Parques y Jardines
-  SUI
-  Equipamientos privado
-  EQ
-  Red Viaria
-  RV, Áreas de acompañamiento

Plano de detalle 1 PLAN PARCIAL DEL SECTOR S-1



SECTOR S-1 "LOS CARRILES"



Plano de detalle 2 SITUACIÓN SOBRE ORTOFOTOGRAFÍA DEL ELEMENTO



LEYENDA GENERAL

-  Extensión del plano de detalle 1
-  Extensión del plano de detalle 2
-  Límite del sector S-1
-  Árbol individual



Plano de situación ficha 1155

FICHAS DEL INVENTARIO DE PIES ARBÓREOS Y ARBUSTIVOS

Arbusto

Nº de ficha 1156
 Tipo de elemento: Agrupación de arbustos
 Especie: *Cytisus scoparius*
 Altura (m): 1,5
 Diámetro medio (m): 1,5

Especies acompañantes: Thymus zygis, Lavandula stoechas, Artemisia herba-alba

Estado fitosanitario: Bueno

Localización (*): X: 442933
 * Localización aproximada, coordenadas UTM (huso 30 N ETRS 1989) Y: 4489032

Grado de recubrimiento: 25-50
 Superficie (m²): 214



Observaciones:

LEYENDA DEL PLAN PARCIAL:

-  DPH Arroyo Valdelacasa
-  RU
-  RCL
-  RCP
-  RCPPL
-  RCM
-  TC
-  AT M Valdelatas
-  ZV, Parque Central
-  ZV, Parques y Jardines
-  SUI
-  Equipamientos privado
-  EQ
-  Red Viaria
-  RV, Áreas de acompañamiento

Plano de detalle 1 PLAN PARCIAL DEL SECTOR S-1



SECTOR S-1 "LOS CARRILES"



Plano de detalle 2 SITUACIÓN SOBRE ORTOFOTOGRAFÍA DEL ELEMENTO



LEYENDA GENERAL

-  Extensión del plano de detalle 1
-  Extensión del plano de detalle 2
-  Límite del sector S-1
-  Agrupación de arbustos



Plano de situación ficha 1156

FICHAS DEL INVENTARIO DE PIES ARBÓREOS Y ARBUSTIVOS

Árbol

Nº de ficha 1157
 Tipo de elemento: Árbol individual
 Especie: *Quercus ilex*
 Altura (m): 4
 Perímetro (cm): 29
 Altura de la 1ª rama (m): 0.3
 Diámetro de copa (m): 3.5

Estado fitosanitario:

Bueno

Madera vista:	No	Copa terciada:	No
Huecos:	No	Ramas secas:	No
Inclinación:	No	Daños estructurales:	No

Plagas o enfermedades No

Localización (*):	X: 442982
* Localización aproximada, coordenadas UTM (huso 30 N ETRS 1989)	Y: 4489031

Edad relativa: Joven

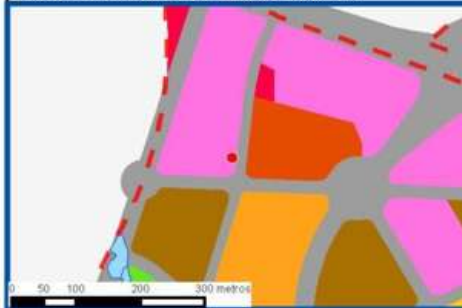


Observaciones:

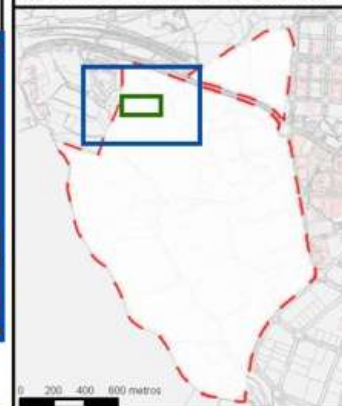
LEYENDA DEL PLAN PARCIAL:

-  DPH Arroyo Valdelacasa
-  RU
-  RCL
-  RCP
-  RCPPL
-  RCM
-  TC
-  AT M Valdelatas
-  ZV, Parque Central
-  ZV, Parques y Jardines
-  SUI
-  Equipamientos privado
-  EQ
-  Red Viaria
-  RV, Áreas de acompañamiento

Plano de detalle 1 PLAN PARCIAL DEL SECTOR S-1



SECTOR S-1 "LOS CARRILES"



Plano de detalle 2 SITUACIÓN SOBRE ORTOFOTOGRAFÍA DEL ELEMENTO



LEYENDA GENERAL

-  Extensión del plano de detalle 1
-  Extensión del plano de detalle 2
-  Límite del sector S-1
-  Árbol individual

Plano de situación ficha 1157

Plan Parcial del Sector S-1 "Los Carriles"

Anexo VIII. Inventario de pies arbóreos y arbustivos

FICHAS DEL INVENTARIO DE PIES ARBÓREOS Y ARBUSTIVOS

Árbol

Nº de ficha 1158
 Tipo de elemento: Árbol individual
 Especie: *Pinus pinea*
 Altura (m): 4
 Perímetro (cm): 88
 Altura de la 1ª rama (m): 1.4
 Diámetro de copa (m): 4

Localización (*): X: 442858
 Y: 4489029
* Localización aproximada, coordenadas UTM (huso 30 N ETRS 1989)

Edad relativa: Joven

Estado fitosanitario: Bueno
 Madera vista: No Copa terciada: No
 Huecos: No Ramas secas: No
 Inclinación: No Daños estructurales: No

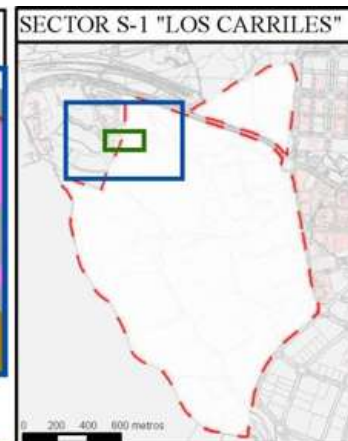
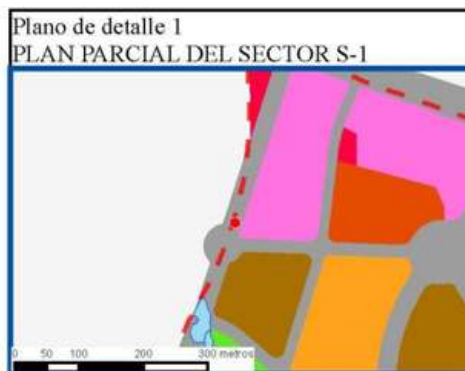
Plagas o enfermedades No



Observaciones:

LEYENDA DEL PLAN PARCIAL:

- DPH Arroyo Valdelacasa
- RU
- RCL
- RCP
- RCPPL
- RCM
- TC
- AT M Valdelatas
- ZV, Parque Central
- ZV, Parques y Jardines
- SUI
- Equipamientos privado
- EQ
- Red Viaria
- RV, Áreas de acompañamiento



**Plano de detalle 2
SITUACIÓN SOBRE ORTOFOTOGRAFÍA DEL ELEMENTO**



FICHAS DEL INVENTARIO DE PIES ARBÓREOS Y ARBUSTIVOS

Arbusto

Nº de ficha 1159
 Tipo de elemento: Arbusto individual
 Especie: *Quercus ilex*
 Altura (m): 1,5
 Diámetro (m): 1,5

Localización (*): X: 442979
 Y: 4489029
* Localización aproximada, coordenadas UTM (huso 30 N ETRS 1989)

Estado fitosanitario: Bueno



Observaciones:

LEYENDA DEL PLAN PARCIAL:

-  DPH Arroyo Valdelacasa
-  RU
-  RCL
-  RCP
-  RCPPL
-  RCM
-  TC
-  AT M Valdelatas
-  ZV, Parque Central
-  ZV, Parques y Jardines
-  SUI
-  Equipamientos privado
-  EQ
-  Red Viaria
-  RV, Áreas de acompañamiento



Plano de detalle 2 SITUACIÓN SOBRE ORTOFOTOGRAFÍA DEL ELEMENTO



LEYENDA GENERAL

-  Extensión del plano de detalle 1
-  Extensión del plano de detalle 2
-  Límite del sector S-1
-  Árbol individual



Plano de situación ficha 1159

FICHAS DEL INVENTARIO DE PIES ARBÓREOS Y ARBUSTIVOS

Árbol

Nº de ficha 1160
 Tipo de elemento: Árbol individual
 Especie: *Pinus pinea*
 Altura (m): 2
 Perímetro (cm): 17
 Altura de la 1ª rama (m): 0.1
 Diámetro de copa (m): 1.5

Estado fitosanitario:

Bueno

Madera vista:	No	Copa terciada:	No
Huecos:	No	Ramas secas:	No
Inclinación:	No	Daños estructurales:	No

Plagas o enfermedades No

Localización (*):	X: 442971
* Localización aproximada, coordenadas UTM (huso 30 N ETRS 1989)	Y: 4489029

Edad relativa: Repoblado



Observaciones: Proceden de regeneración natural

LEYENDA DEL PLAN PARCIAL:

- DPH Arroyo Valdelacasa
- RU
- RCL
- RCP
- RCPPL
- RCM
- TC
- AT M Valdelatas
- ZV, Parque Central
- ZV, Parques y Jardines
- SUI
- Equipamientos privado
- EQ
- Red Viaria
- RV, Áreas de acompañamiento



Plano de detalle 2 SITUACIÓN SOBRE ORTOFOTOGRAFÍA DEL ELEMENTO



LEYENDA GENERAL

- Extensión del plano de detalle 1
- Extensión del plano de detalle 2
- Límite del sector S-1
- Árbol individual

Plano de situación ficha 1160

FICHAS DEL INVENTARIO DE PIES ARBÓREOS Y ARBUSTIVOS

Arbusto

Nº de ficha 1161
 Tipo de elemento: Arbusto individual
 Especie: *Retama sphaerocarpa*
 Altura (m): 2,5
 Diámetro (m): 4,5

Localización (*):	X: 443599
* Localización aproximada, coordenadas UTM (huso 30 N ETRS 1989)	Y: 4489028

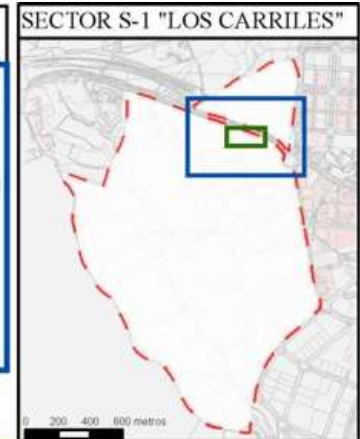
Estado fitosanitario: Bueno



Observaciones:

LEYENDA DEL PLAN PARCIAL:

- DPH Arroyo Valdelacasa
- RU
- RCL
- RCP
- RCPPL
- RCM
- TC
- AT M Valdelatas
- ZV, Parque Central
- ZV, Parques y Jardines
- SUI
- Equipamientos privado
- EQ
- Red Viaria
- RV, Áreas de acompañamiento



Plano de detalle 2 SITUACIÓN SOBRE ORTOFOTOGRAFÍA DEL ELEMENTO



Plano de situación ficha 1161

FICHAS DEL INVENTARIO DE PIES ARBÓREOS Y ARBUSTIVOS

Arbusto

Nº de ficha 1162
 Tipo de elemento: Agrupación de arbustos
 Especie: *Salix sp.*
 Altura (m): 2
 Diámetro medio (m): 2,5
 Especies acompañantes: No

Estado fitosanitario: Bueno

Localización (*): X: 442948
 Y: 4489028
* Localización aproximada, coordenadas UTM (huso 30 N ETRS 1989)

Grado de recubrimiento: 75-100
 Superficie (m²): 8



Observaciones:

LEYENDA DEL PLAN PARCIAL:

- DPH Arroyo Valdelacasa
- RU
- RCL
- RCP
- RCPPL
- RCM
- TC
- AT M Valdelatas
- ZV, Parque Central
- ZV, Parques y Jardines
- SUI
- Equipamientos privado
- EQ
- Red Viaria
- RV, Áreas de acompañamiento



Plano de detalle 2 SITUACIÓN SOBRE ORTOFOTOGRAFÍA DEL ELEMENTO



LEYENDA GENERAL

- Extensión del plano de detalle 1
- Extensión del plano de detalle 2
- Límite del sector S-1
- Agrupación de arbustos

Plano de situación ficha 1162

FICHAS DEL INVENTARIO DE PIES ARBÓREOS Y ARBUSTIVOS

Arbusto

Nº de ficha 1163
 Tipo de elemento: Arbusto individual
 Especie: *Quercus ilex*
 Altura (m): 2,5
 Diámetro (m): 2,5

Localización (*): X: 442886
 Y: 4489027
* Localización aproximada, coordenadas UTM (huso 30 N ETRS 1989)

Estado fitosanitario: Bueno



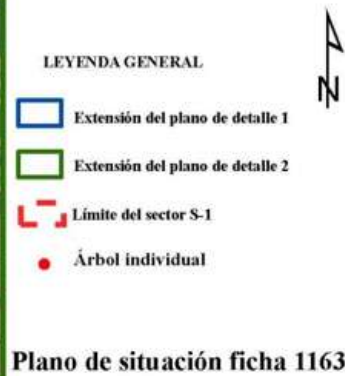
Observaciones:

LEYENDA DEL PLAN PARCIAL:

- DPH Arroyo Valdelacasa
- RU
- RCL
- RCP
- RCPPL
- RCM
- TC
- AT M Valdelatas
- ZV, Parque Central
- ZV, Parques y Jardines
- SUI
- Equipamientos privado
- EQ
- Red Viaria
- RV, Áreas de acompañamiento



Plano de detalle 2
 SITUACIÓN SOBRE ORTOFOTOGRAFÍA DEL ELEMENTO



FICHAS DEL INVENTARIO DE PIES ARBÓREOS Y ARBUSTIVOS

Arbusto

Nº de ficha 1164
 Tipo de elemento: Agrupación de arbustos
 Especie: *Salix sp.*
 Altura (m): 3
 Diámetro medio (m): 3
 Especies acompañantes: No

Localización (*): X: 442880
 Y: 4489027
* Localización aproximada, coordenadas UTM (huso 30 N ETRS 1989)

Grado de recubrimiento: 50-75
 Superficie (m²): 51

Estado fitosanitario: Bueno



Observaciones:

LEYENDA DEL PLAN PARCIAL:

- DPH Arroyo Valdelacasa
- RU
- RCL
- RCP
- RCPPL
- RCM
- TC
- AT M Valdelatas
- ZV, Parque Central
- ZV, Parques y Jardines
- SUI
- Equipamientos privado
- EQ
- Red Viaria
- RV, Áreas de acompañamiento



Plano de detalle 2
 SITUACIÓN SOBRE ORTOFOTOGRAFÍA DEL ELEMENTO



LEYENDA GENERAL

- Extensión del plano de detalle 1
- Extensión del plano de detalle 2
- Límite del sector S-1
- Agrupación de arbustos



Plano de situación ficha 1164

FICHAS DEL INVENTARIO DE PIES ARBÓREOS Y ARBUSTIVOS

Arbusto

Nº de ficha 1165
 Tipo de elemento: Arbusto individual
 Especie: *Salix sp.*
 Altura (m): 1,5
 Diámetro (m): 3

Localización (*): X: 442964
 Y: 4489025
* Localización aproximada, coordenadas UTM (huso 30 N ETRS 1989)

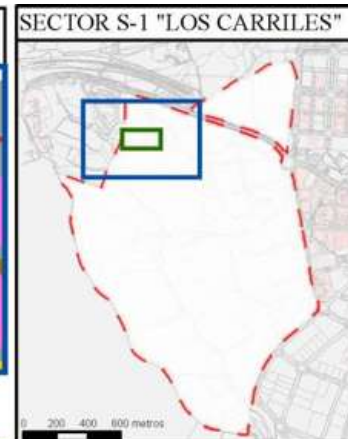
Estado fitosanitario: Bueno



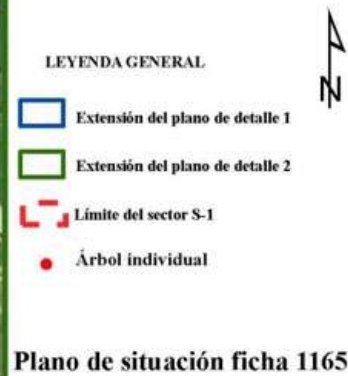
Observaciones:

LEYENDA DEL PLAN PARCIAL:

- DPH Arroyo Valdelacasa
- RU
- RCL
- RCP
- RCPPL
- RCM
- TC
- AT M Valdelatas
- ZV, Parque Central
- ZV, Parques y Jardines
- SUI
- Equipamientos privado
- EQ
- Red Viaria
- RV, Áreas de acompañamiento



Plano de detalle 2
 SITUACIÓN SOBRE ORTOFOTOGRAFÍA DEL ELEMENTO



FICHAS DEL INVENTARIO DE PIES ARBÓREOS Y ARBUSTIVOS

Arbusto

Nº de ficha 1166
 Tipo de elemento: Arbusto individual
 Especie: *Quercus ilex*
 Altura (m): 4
 Diámetro (m): 3,5

Localización (*): X: 442943
 Y: 4489025
* Localización aproximada, coordenadas UTM (huso 30 N ETRS 1989)

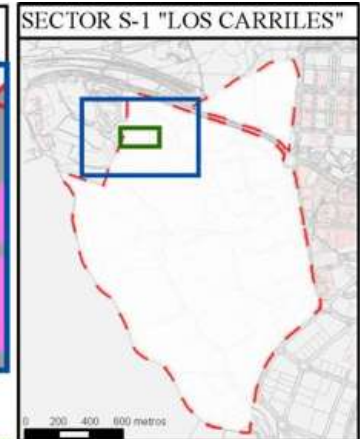
Estado fitosanitario: Bueno



Observaciones:

LEYENDA DEL PLAN PARCIAL:

- DPH Arroyo Valdelacasa
- RU
- RCL
- RCP
- RCPPL
- RCM
- TC
- AT M Valdelatas
- ZV, Parque Central
- ZV, Parques y Jardines
- SUI
- Equipamientos privado
- EQ
- Red Viaria
- RV, Áreas de acompañamiento



Plano de detalle 2
SITUACIÓN SOBRE ORTOFOTOGRAFÍA DEL ELEMENTO



LEYENDA GENERAL

- Extensión del plano de detalle 1
- Extensión del plano de detalle 2
- Límite del sector S-1
- Árbol individual



Plano de situación ficha 1166

FICHAS DEL INVENTARIO DE PIES ARBÓREOS Y ARBUSTIVOS

Arbusto

Nº de ficha 1167
 Tipo de elemento: Arbusto individual
 Especie: *Quercus ilex*
 Altura (m): 4
 Diámetro (m): 2,5

Localización (*): X: 442947
 Y: 4489025
* Localización aproximada, coordenadas UTM (huso 30 N ETRS 1989)

Estado fitosanitario: Bueno

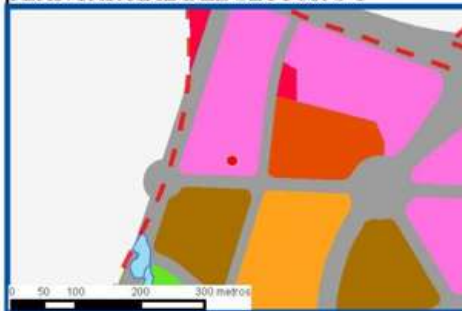


Observaciones:

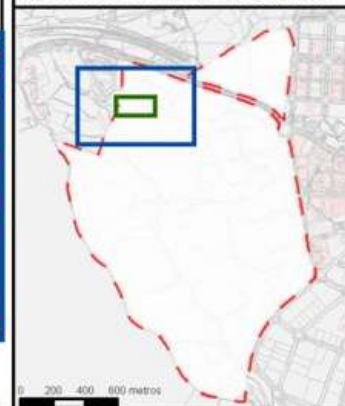
LEYENDA DEL PLAN PARCIAL:

-  DPH Arroyo Valdelacasa
-  RU
-  RCL
-  RCP
-  RCPPL
-  RCM
-  TC
-  AT M Valdelatas
-  ZV, Parque Central
-  ZV, Parques y Jardines
-  SUI
-  Equipamientos privado
-  EQ
-  Red Viaria
-  RV, Áreas de acompañamiento

Plano de detalle 1 PLAN PARCIAL DEL SECTOR S-1



SECTOR S-1 "LOS CARRILES"



Plano de detalle 2 SITUACIÓN SOBRE ORTOFOTOGRAFÍA DEL ELEMENTO



LEYENDA GENERAL

-  Extensión del plano de detalle 1
-  Extensión del plano de detalle 2
-  Límite del sector S-1
-  Árbol individual



Plano de situación ficha 1167

FICHAS DEL INVENTARIO DE PIES ARBÓREOS Y ARBUSTIVOS

Árbol

Nº de ficha 1168
 Tipo de elemento: Árbol individual
 Especie: *Prunus dulcis*
 Altura (m): 2
 Perímetro (cm): 15
 Altura de la 1ª rama (m): 0.4
 Diámetro de copa (m): 1

Localización (*): X: 442920
 Y: 4489025
* Localización aproximada, coordenadas UTM (huso 30 N ETRS 1989)

Edad relativa: Joven

Estado fitosanitario: Bueno
 Madera vista: No Copa terciada: No
 Huecos: No Ramas secas: No
 Inclinación: No Daños estructurales: No

Plagas o enfermedades No

Observaciones:



LEYENDA DEL PLAN PARCIAL:

- DPH Arroyo Valdelacasa
- RU
- RCL
- RCP
- RCPPL
- RCM
- TC
- AT M Valdelatas
- ZV, Parque Central
- ZV, Parques y Jardines
- SUI
- Equipamientos privado
- EQ
- Red Viaria
- RV, Áreas de acompañamiento



Plano de detalle 2
 SITUACIÓN SOBRE ORTOFOTOGRAFÍA DEL ELEMENTO



LEYENDA GENERAL

- Extensión del plano de detalle 1
- Extensión del plano de detalle 2
- Límite del sector S-1
- Árbol individual

Plano de situación ficha 1168

FICHAS DEL INVENTARIO DE PIES ARBÓREOS Y ARBUSTIVOS

Árbol

Nº de ficha 1169
 Tipo de elemento: Agrupación de árboles
 Especie: *Pinus pinea*
 Altura media (m): 1
 Perímetro medio (cm): 10
 Altura de la 1ª rama (m): 0.1
 Diámetro de copa (m): 1

Estado fitosanitario:

Bueno

Madera vista:	No	Copa terciada:	No
Huecos:	No	Ramas secas:	No
Inclinación:	No	Daños estructurales:	No

Plagas o enfermedades No

Localización (*): X: 442843

* Localización aproximada, coordenadas UTM (huso 30 N ETRS 1989) Y: 4489024

Edad relativa: Repoblado

Superficie (m²): 653



Observaciones: Proceden de regeneración natural

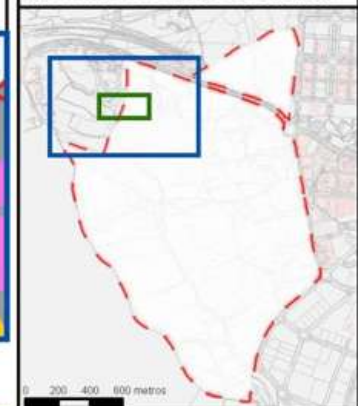
LEYENDA DEL PLAN PARCIAL:

-  DPH Arroyo Valdelacasa
-  RU
-  RCL
-  RCP
-  RCPPL
-  RCM
-  TC
-  AT M Valdelatas
-  ZV, Parque Central
-  ZV, Parques y Jardines
-  SUI
-  Equipamientos privado
-  EQ
-  Red Viaria
-  RV, Áreas de acompañamiento

Plano de detalle 1 PLAN PARCIAL DEL SECTOR S-1



SECTOR S-1 "LOS CARRILES"



Plano de detalle 2 SITUACIÓN SOBRE ORTOFOTOGRAFÍA DEL ELEMENTO



LEYENDA GENERAL

-  Extensión del plano de detalle 1
-  Extensión del plano de detalle 2
-  Límite del sector S-1
-  Agrupación de arbustos



Plano de situación ficha 1169

Plan Parcial del Sector S-1 "Los Carriles"

Anexo VIII. Inventario de pies arbóreos y arbustivos

Noviembre de 2017

FICHAS DEL INVENTARIO DE PIES ARBÓREOS Y ARBUSTIVOS

Árbol

Nº de ficha 1170
 Tipo de elemento: Árbol individual
 Especie: *Pinus pinea*
 Altura (m): 2
 Perímetro (cm): 17
 Altura de la 1ª rama (m): 0.1
 Diámetro de copa (m): 1

Localización (*): X: 442932
 Y: 4489024
* Localización aproximada, coordenadas UTM (huso 30 N ETRS 1989)

Edad relativa: Joven

Estado fitosanitario: Bueno
 Madera vista: No Copa terciada: No
 Huecos: No Ramas secas: No
 Inclinación: No Daños estructurales: No

Plagas o enfermedades No



Observaciones:

LEYENDA DEL PLAN PARCIAL:

- DPH Arroyo Valdelacasa
- RU
- RCL
- RCP
- RCPPL
- RCM
- TC
- AT M Valdelatas
- ZV, Parque Central
- ZV, Parques y Jardines
- SUI
- Equipamientos privado
- EQ
- Red Viaria
- RV, Áreas de acompañamiento



Plano de detalle 2 SITUACIÓN SOBRE ORTOFOTOGRAFÍA DEL ELEMENTO



LEYENDA GENERAL

- Extensión del plano de detalle 1
- Extensión del plano de detalle 2
- Límite del sector S-1
- Árbol individual

Plano de situación ficha 1170

Plan Parcial del Sector S-1 "Los Carriles"

Anexo VIII. Inventario de pies arbóreos y arbustivos

FICHAS DEL INVENTARIO DE PIES ARBÓREOS Y ARBUSTIVOS

Arbusto

Nº de ficha 1171
 Tipo de elemento: Arbusto individual
 Especie: *Quercus ilex*
 Altura (m): 3
 Diámetro (m): 4

Localización (*): X: 442984
 Y: 4489023
* Localización aproximada, coordenadas UTM (huso 30 N ETRS 1989)

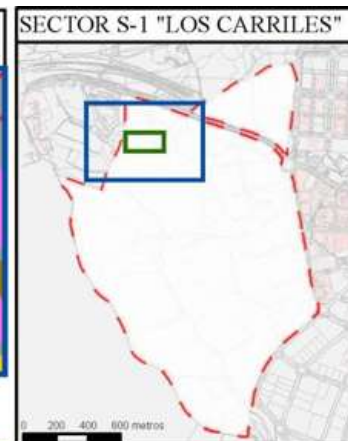
Estado fitosanitario: Bueno



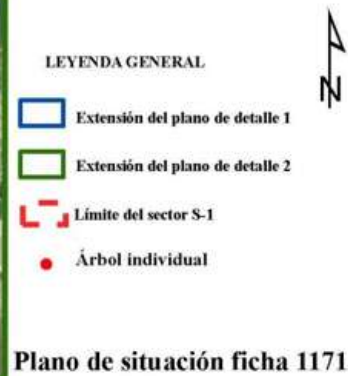
Observaciones:

LEYENDA DEL PLAN PARCIAL:

- DPH Arroyo Valdelacasa
- RU
- RCL
- RCP
- RCPPL
- RCM
- TC
- AT M Valdelatas
- ZV, Parque Central
- ZV, Parques y Jardines
- SUI
- Equipamientos privado
- EQ
- Red Viaria
- RV, Áreas de acompañamiento



**Plano de detalle 2
 SITUACIÓN SOBRE ORTOFOTOGRAFÍA DEL ELEMENTO**



FICHAS DEL INVENTARIO DE PIES ARBÓREOS Y ARBUSTIVOS

Árbol

Nº de ficha 1172
 Tipo de elemento: Árbol individual
 Especie: *Pinus pinea*
 Altura (m): 4,5
 Perímetro (cm): 83
 Altura de la 1ª rama (m): 1.1
 Diámetro de copa (m): 3

Localización (*): X: 442969
 Y: 4489023
* Localización aproximada, coordenadas UTM (huso 30 N ETRS 1989)

Edad relativa: Joven

Estado fitosanitario: Bueno

Madera vista: No Copa terciada: No
 Huecos: No Ramas secas: No
 Inclinación: No Daños estructurales: No

Plagas o enfermedades No



Observaciones:

LEYENDA DEL PLAN PARCIAL:

- DPH Arroyo Valdelacasa
- RU
- RCL
- RCP
- RCPPL
- RCM
- TC
- AT M Valdelatas
- ZV, Parque Central
- ZV, Parques y Jardines
- SUI
- Equipamientos privado
- EQ
- Red Viaria
- RV, Áreas de acompañamiento



Plano de detalle 2 SITUACIÓN SOBRE ORTOFOTOGRAFÍA DEL ELEMENTO



LEYENDA GENERAL

- Extensión del plano de detalle 1
- Extensión del plano de detalle 2
- Límite del sector S-1
- Árbol individual



Plano de situación ficha 1172

Plan Parcial del Sector S-1 "Los Carriles"

Anexo VIII. Inventario de pies arbóreos y arbustivos

FICHAS DEL INVENTARIO DE PIES ARBÓREOS Y ARBUSTIVOS

Arbusto

Nº de ficha 1173
 Tipo de elemento: Arbusto individual
 Especie: *Quercus ilex*
 Altura (m): 3,5
 Diámetro (m): 3,5

Localización (*): X: 442938
 Y: 4489023
* Localización aproximada, coordenadas UTM (huso 30 N ETRS 1989)

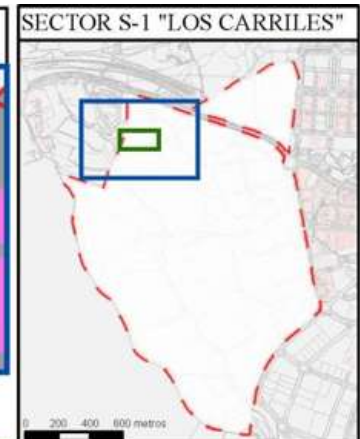
Estado fitosanitario: Bueno



Observaciones:

LEYENDA DEL PLAN PARCIAL:

- DPH Arroyo Valdelacasa
- RU
- RCL
- RCP
- RCPPL
- RCM
- TC
- AT M Valdelatas
- ZV, Parque Central
- ZV, Parques y Jardines
- SUI
- Equipamientos privado
- EQ
- Red Viaria
- RV, Áreas de acompañamiento



Plano de detalle 2
SITUACIÓN SOBRE ORTOFOTOGRAFÍA DEL ELEMENTO



FICHAS DEL INVENTARIO DE PIES ARBÓREOS Y ARBUSTIVOS

Arbusto

Nº de ficha 1174
 Tipo de elemento: Arbusto individual
 Especie: *Rosa canina*
 Altura (m): 3
 Diámetro (m): 4,5

Localización (*):	X: 442935
* Localización aproximada, coordenadas UTM (huso 30 N ETRS 1989)	Y: 4489022

Estado fitosanitario: Bueno



Observaciones:

LEYENDA DEL PLAN PARCIAL:

- DPH Arroyo Valdelacasa
- RU
- RCL
- RCP
- RCPPL
- RCM
- TC
- AT M Valdelatas
- ZV, Parque Central
- ZV, Parques y Jardines
- SUI
- Equipamientos privado
- EQ
- Red Viaria
- RV, Áreas de acompañamiento



Plano de detalle 2
SITUACIÓN SOBRE ORTOFOTOGRAFÍA DEL ELEMENTO



FICHAS DEL INVENTARIO DE PIES ARBÓREOS Y ARBUSTIVOS

Arbusto

Nº de ficha 1175
 Tipo de elemento: Agrupación de arbustos
 Especie: *Quercus ilex*
 Altura (m): 2,5
 Diámetro medio (m): 2
 Especies acompañantes: No

Estado fitosanitario: Bueno

Localización (*): X: 442925
 Y: 4489021
* Localización aproximada, coordenadas UTM (huso 30 N ETRS 1989)

Grado de recubrimiento: 75-100
 Superficie (m²): 20

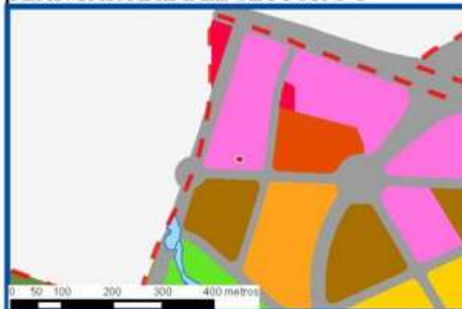


Observaciones:

LEYENDA DEL PLAN PARCIAL:

-  DPH Arroyo Valdelacasa
-  RU
-  RCL
-  RCP
-  RCPPL
-  RCM
-  TC
-  AT M Valdelatas
-  ZV, Parque Central
-  ZV, Parques y Jardines
-  SUI
-  Equipamientos privado
-  EQ
-  Red Viaria
-  RV, Áreas de acompañamiento

Plano de detalle 1 PLAN PARCIAL DEL SECTOR S-1



SECTOR S-1 "LOS CARRILES"



Plano de detalle 2 SITUACIÓN SOBRE ORTOFOTOGRAFÍA DEL ELEMENTO



LEYENDA GENERAL

-  Extensión del plano de detalle 1
-  Extensión del plano de detalle 2
-  Límite del sector S-1
-  Agrupación de arbustos



Plano de situación ficha 1175

FICHAS DEL INVENTARIO DE PIES ARBÓREOS Y ARBUSTIVOS

Arbusto

Nº de ficha 1176
 Tipo de elemento: Arbusto individual
 Especie: *Quercus ilex*
 Altura (m): 3
 Diámetro (m): 6,5

Localización (*): X: 442911
 Y: 4489020
* Localización aproximada, coordenadas UTM (huso 30 N ETRS 1989)

Estado fitosanitario: Bueno



Observaciones:

LEYENDA DEL PLAN PARCIAL:

-  DPH Arroyo Valdelacasa
-  RU
-  RCL
-  RCP
-  RCPPL
-  RCM
-  TC
-  AT M Valdelatas
-  ZV, Parque Central
-  ZV, Parques y Jardines
-  SUI
-  Equipamientos privado
-  EQ
-  Red Viaria
-  RV, Áreas de acompañamiento

Plano de detalle 1 PLAN PARCIAL DEL SECTOR S-1



SECTOR S-1 "LOS CARRILES"



Plano de detalle 2 SITUACIÓN SOBRE ORTOFOTOGRAFÍA DEL ELEMENTO



LEYENDA GENERAL

-  Extensión del plano de detalle 1
-  Extensión del plano de detalle 2
-  Límite del sector S-1
-  Árbol individual



Plano de situación ficha 1176

FICHAS DEL INVENTARIO DE PIES ARBÓREOS Y ARBUSTIVOS

Arbusto

Nº de ficha 1177
 Tipo de elemento: Arbusto individual
 Especie: *Quercus ilex*
 Altura (m): 2,5
 Diámetro (m): 3,5

Localización (*): X: 442971
 Y: 4489020
* Localización aproximada, coordenadas UTM (huso 30 N ETRS 1989)

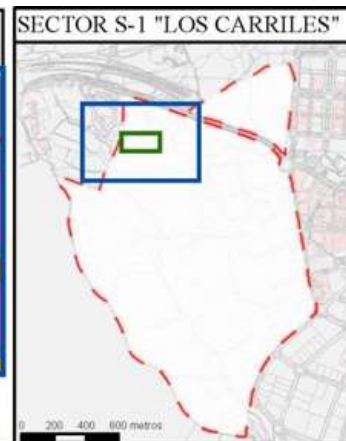
Estado fitosanitario: Bueno



Observaciones:

LEYENDA DEL PLAN PARCIAL:

- DPH Arroyo Valdelacasa
- RU
- RCL
- RCP
- RCPPL
- RCM
- TC
- AT M Valdelatas
- ZV, Parque Central
- ZV, Parques y Jardines
- SUI
- Equipamientos privado
- EQ
- Red Viaria
- RV, Áreas de acompañamiento



Plano de detalle 2
 SITUACIÓN SOBRE ORTOFOTOGRAFÍA DEL ELEMENTO



FICHAS DEL INVENTARIO DE PIES ARBÓREOS Y ARBUSTIVOS

Árbol

Nº de ficha 1178
 Tipo de elemento: Árbol individual
 Especie: *Prunus dulcis*
 Altura (m): 4,5
 Perímetro (cm): 35
 Altura de la 1ª rama (m): 0.1
 Diámetro de copa (m): 2.5

Localización (*): X: 443173
 Y: 4489019
* Localización aproximada, coordenadas UTM (huso 30 N ETRS 1989)

Edad relativa: Joven

Estado fitosanitario: Bueno
 Madera vista: No Copa terciada: No
 Huecos: No Ramas secas: No
 Inclinación: No Daños estructurales: No

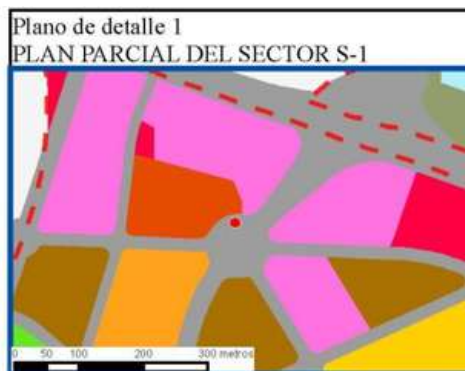
Plagas o enfermedades No



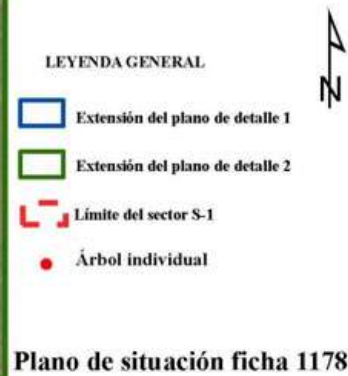
Observaciones:

LEYENDA DEL PLAN PARCIAL:

- DPH Arroyo Valdelacasa
- RU
- RCL
- RCP
- RCPPL
- RCM
- TC
- AT M Valdelatas
- ZV, Parque Central
- ZV, Parques y Jardines
- SUI
- Equipamientos privado
- EQ
- Red Viaria
- RV, Áreas de acompañamiento



Plano de detalle 2
 SITUACIÓN SOBRE ORTOFOTOGRAFÍA DEL ELEMENTO



FICHAS DEL INVENTARIO DE PIES ARBÓREOS Y ARBUSTIVOS

Arbusto

Nº de ficha 1179
 Tipo de elemento: Arbusto individual
 Especie: *Quercus ilex*
 Altura (m): 2,5
 Diámetro (m): 2,5

Localización (*): X: 442920
 Y: 4489018
* Localización aproximada, coordenadas UTM (huso 30 N ETRS 1989)

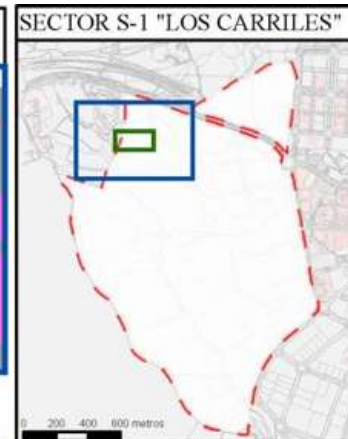
Estado fitosanitario: Bueno



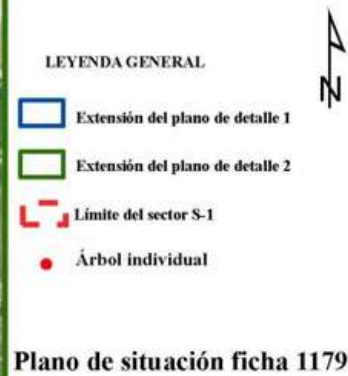
Observaciones:

LEYENDA DEL PLAN PARCIAL:

- DPH Arroyo Valdelacasa
- RU
- RCL
- RCP
- RCPPL
- RCM
- TC
- AT M Valdelatas
- ZV, Parque Central
- ZV, Parques y Jardines
- SUI
- Equipamientos privado
- EQ
- Red Viaria
- RV, Áreas de acompañamiento



Plano de detalle 2
 SITUACIÓN SOBRE ORTOFOTOGRAFÍA DEL ELEMENTO



FICHAS DEL INVENTARIO DE PIES ARBÓREOS Y ARBUSTIVOS

Arbusto

Nº de ficha 1180
 Tipo de elemento: Agrupaciones tupidas y setos

Especie: *Rubus ulmifolius*

Altura (m): 1,5

Ancho (m): 1,5

Especies acompañantes: No

Estado fitosanitario: Bueno

Localización (*): X: 443637
 Y: 4489017
* Localización aproximada, coordenadas UTM (huso 30 N ETRS 1989)

Superficie (m²): 8

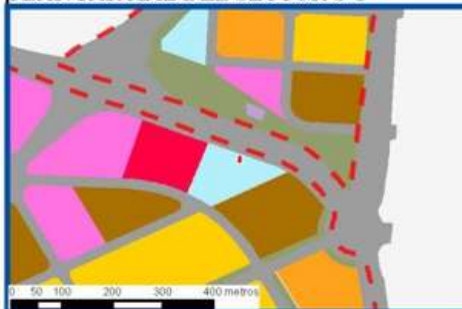


Observaciones:

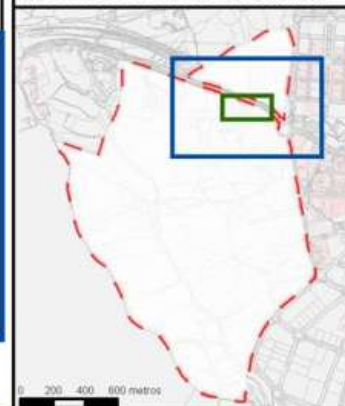
LEYENDA DEL PLAN PARCIAL:

- DPH Arroyo Valdelacasa
- RU
- RCL
- RCP
- RCPPL
- RCM
- TC
- AT M Valdelatas
- ZV, Parque Central
- ZV, Parques y Jardines
- SUI
- Equipamientos privado
- EQ
- Red Viaria
- RV, Áreas de acompañamiento

Plano de detalle 1 PLAN PARCIAL DEL SECTOR S-1



SECTOR S-1 "LOS CARRILES"



Plano de detalle 2 SITUACIÓN SOBRE ORTOFOTOGRAFÍA DEL ELEMENTO



LEYENDA GENERAL

- Extensión del plano de detalle 1
- Extensión del plano de detalle 2
- Límite del sector S-1
- Agrupación de arbustos

Plano de situación ficha 1180

FICHAS DEL INVENTARIO DE PIES ARBÓREOS Y ARBUSTIVOS

Árbol

Nº de ficha 1181
 Tipo de elemento: Árbol individual
 Especie: *Prunus dulcis*
 Altura (m): 4
 Perímetro (cm): 35
 Altura de la 1ª rama (m): 0.1
 Diámetro de copa (m): 2.5

Localización (*): X: 442862
 Y: 4489017
* Localización aproximada, coordenadas UTM (huso 30 N ETRS 1989)

Edad relativa: Joven

Estado fitosanitario:

Bueno

Madera vista: No Copa terciada: No
 Huecos: No Ramas secas: No
 Inclinación: No Daños estructurales: No

Plagas o enfermedades No



Observaciones:

LEYENDA DEL PLAN PARCIAL:

- DPH Arroyo Valdelacasa
- RU
- RCL
- RCP
- RCPPL
- RCM
- TC
- AT M Valdelatas
- ZV, Parque Central
- ZV, Parques y Jardines
- SUI
- Equipamientos privado
- EQ
- Red Viaria
- RV, Áreas de acompañamiento

Plano de detalle 1 PLAN PARCIAL DEL SECTOR S-1



SECTOR S-1 "LOS CARRILES"



Plano de detalle 2 SITUACIÓN SOBRE ORTOFOTOGRAFÍA DEL ELEMENTO



LEYENDA GENERAL

- Extensión del plano de detalle 1
- Extensión del plano de detalle 2
- Límite del sector S-1
- Árbol individual

Plano de situación ficha 1181

FICHAS DEL INVENTARIO DE PIES ARBÓREOS Y ARBUSTIVOS

Arbusto

Nº de ficha 1182
 Tipo de elemento: Arbusto individual
 Especie: *Quercus ilex*
 Altura (m): 2,5
 Diámetro (m): 6,5

Localización (*):	X: 442871
* Localización aproximada, coordenadas UTM (huso 30 N ETRS 1989)	Y: 4489017

Estado fitosanitario: Bueno



Observaciones:

LEYENDA DEL PLAN PARCIAL:

-  DPH Arroyo Valdelacasa
-  RU
-  RCL
-  RCP
-  RCPPL
-  RCM
-  TC
-  AT M Valdelatas
-  ZV, Parque Central
-  ZV, Parques y Jardines
-  SUI
-  Equipamientos privado
-  EQ
-  Red Viaria
-  RV, Áreas de acompañamiento

Plano de detalle 1 PLAN PARCIAL DEL SECTOR S-1



SECTOR S-1 "LOS CARRILES"



Plano de detalle 2 SITUACIÓN SOBRE ORTOFOTOGRAFÍA DEL ELEMENTO



LEYENDA GENERAL

-  Extensión del plano de detalle 1
-  Extensión del plano de detalle 2
-  Límite del sector S-1
-  Árbol individual



Plano de situación ficha 1182

FICHAS DEL INVENTARIO DE PIES ARBÓREOS Y ARBUSTIVOS

Arbusto

Nº de ficha 1183
 Tipo de elemento: Arbusto individual
 Especie: *Quercus ilex*
 Altura (m): 2,5
 Diámetro (m): 3,5

Localización (*): X: 442863
 Y: 4489015
* Localización aproximada, coordenadas UTM (huso 30 N ETRS 1989)

Estado fitosanitario: Bueno



Observaciones:

LEYENDA DEL PLAN PARCIAL:

- DPH Arroyo Valdelacasa
- RU
- RCL
- RCP
- RCPPL
- RCM
- TC
- AT M Valdelatas
- ZV, Parque Central
- ZV, Parques y Jardines
- SUI
- Equipamientos privado
- EQ
- Red Viaria
- RV, Áreas de acompañamiento



**Plano de detalle 2
SITUACIÓN SOBRE ORTOFOTOGRAFÍA DEL ELEMENTO**



FICHAS DEL INVENTARIO DE PIES ARBÓREOS Y ARBUSTIVOS

Arbusto

Nº de ficha 1184
 Tipo de elemento: Arbusto individual
 Especie: *Quercus ilex*
 Altura (m): 3
 Diámetro (m): 3,5

Localización (*): X: 442916
 Y: 4489015
* Localización aproximada, coordenadas UTM (huso 30 N ETRS 1989)

Estado fitosanitario: Bueno



Observaciones:

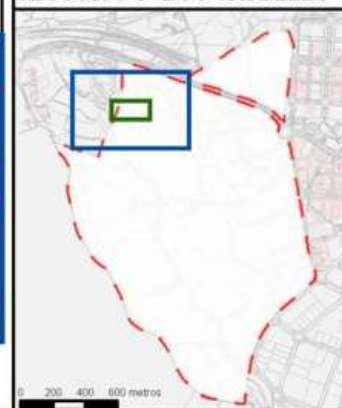
LEYENDA DEL PLAN PARCIAL:

-  DPH Arroyo Valdelacasa
-  RU
-  RCL
-  RCP
-  RCPPL
-  RCM
-  TC
-  AT M Valdelatas
-  ZV, Parque Central
-  ZV, Parques y Jardines
-  SUI
-  Equipamientos privado
-  EQ
-  Red Viaria
-  RV, Áreas de acompañamiento

Plano de detalle 1 PLAN PARCIAL DEL SECTOR S-1



SECTOR S-1 "LOS CARRILES"



Plano de detalle 2 SITUACIÓN SOBRE ORTOFOTOGRAFÍA DEL ELEMENTO



LEYENDA GENERAL

-  Extensión del plano de detalle 1
-  Extensión del plano de detalle 2
-  Límite del sector S-1
-  Árbol individual



Plano de situación ficha 1184

FICHAS DEL INVENTARIO DE PIES ARBÓREOS Y ARBUSTIVOS

Arbusto

Nº de ficha 1185
 Tipo de elemento: Arbusto individual
 Especie: *Retama sphaerocarpa*
 Altura (m): 1,5
 Diámetro (m): 1,5

Localización (*): X: 443256
 Y: 4489013
* Localización aproximada, coordenadas UTM (huso 30 N ETRS 1989)

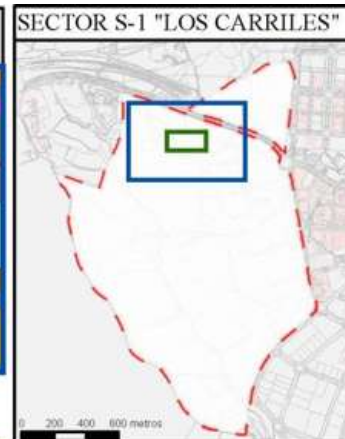
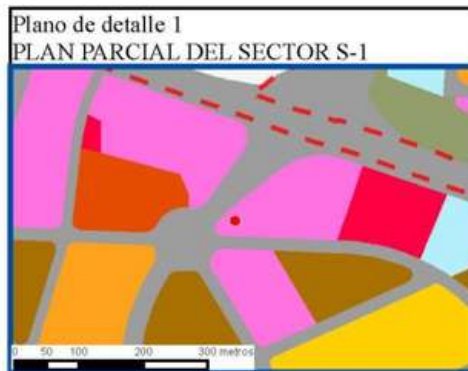
Estado fitosanitario: Bueno



Observaciones:

LEYENDA DEL PLAN PARCIAL:

- DPH Arroyo Valdelacasa
- RU
- RCL
- RCP
- RCPPL
- RCM
- TC
- AT M Valdelatas
- ZV, Parque Central
- ZV, Parques y Jardines
- SUI
- Equipamientos privado
- EQ
- Red Viaria
- RV, Áreas de acompañamiento



Plano de detalle 2
SITUACIÓN SOBRE ORTOFOTOGRAFÍA DEL ELEMENTO



LEYENDA GENERAL

- Extensión del plano de detalle 1
- Extensión del plano de detalle 2
- Límite del sector S-1
- Árbol individual



Plano de situación ficha 1185

FICHAS DEL INVENTARIO DE PIES ARBÓREOS Y ARBUSTIVOS

Árbol

Nº de ficha 1186
 Tipo de elemento: Árbol individual
 Especie: *Prunus dulcis*
 Altura (m): 3
 Perímetro (cm): 15
 Altura de la 1ª rama (m): 0.9
 Diámetro de copa (m): 1.5

Localización (*): X: 442950
 Y: 4489011
* Localización aproximada, coordenadas UTM (huso 30 N ETRS 1989)

Edad relativa: Joven

Estado fitosanitario: Bueno
 Madera vista: No Copa terciada: No
 Huecos: No Ramas secas: No
 Inclinación: No Daños estructurales: No
 Plagas o enfermedades: No



Observaciones:

LEYENDA DEL PLAN PARCIAL:

- DPH Arroyo Valdelacasa
- RU
- RCL
- RCP
- RCPPL
- RCM
- TC
- AT M Valdelatas
- ZV, Parque Central
- ZV, Parques y Jardines
- SUI
- Equipamientos privado
- EQ
- Red Viaria
- RV, Áreas de acompañamiento



**Plano de detalle 2
SITUACIÓN SOBRE ORTOFOTOGRAFÍA DEL ELEMENTO**



- LEYENDA GENERAL**
- Extensión del plano de detalle 1
 - Extensión del plano de detalle 2
 - Límite del sector S-1
 - Árbol individual

Plano de situación ficha 1186

FICHAS DEL INVENTARIO DE PIES ARBÓREOS Y ARBUSTIVOS

Arbusto

Nº de ficha 1187
 Tipo de elemento: Arbusto individual
 Especie: *Quercus ilex*
 Altura (m): 4
 Diámetro (m): 6

Localización (*): X: 442942
 Y: 4489010
* Localización aproximada, coordenadas UTM (huso 30 N ETRS 1989)

Estado fitosanitario: Bueno



Observaciones:

LEYENDA DEL PLAN PARCIAL:

- DPH Arroyo Valdelacasa
- RU
- RCL
- RCP
- RCPPL
- RCM
- TC
- AT M Valdelatas
- ZV, Parque Central
- ZV, Parques y Jardines
- SUI
- Equipamientos privado
- EQ
- Red Viaria
- RV, Áreas de acompañamiento



**Plano de detalle 2
SITUACIÓN SOBRE ORTOFOTOGRAFÍA DEL ELEMENTO**



LEYENDA GENERAL

- Extensión del plano de detalle 1
- Extensión del plano de detalle 2
- Límite del sector S-1
- Árbol individual



Plano de situación ficha 1187

FICHAS DEL INVENTARIO DE PIES ARBÓREOS Y ARBUSTIVOS

Arbusto

Nº de ficha 1188
 Tipo de elemento: Arbusto individual
 Especie: *Rosa canina*
 Altura (m): 2,5
 Diámetro (m): 4,5

Localización (*): X: 442951
 Y: 4489009
* Localización aproximada, coordenadas UTM (huso 30 N ETRS 1989)

Estado fitosanitario: Bueno

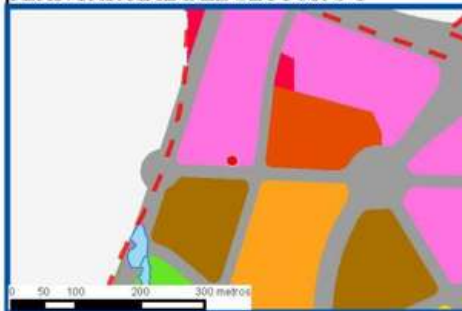


Observaciones:

LEYENDA DEL PLAN PARCIAL:

-  DPH Arroyo Valdelacasa
-  RU
-  RCL
-  RCP
-  RCPPL
-  RCM
-  TC
-  AT M Valdelatas
-  ZV, Parque Central
-  ZV, Parques y Jardines
-  SUI
-  Equipamientos privado
-  EQ
-  Red Viaria
-  RV, Áreas de acompañamiento

Plano de detalle 1 PLAN PARCIAL DEL SECTOR S-1



SECTOR S-1 "LOS CARRILES"



Plano de detalle 2 SITUACIÓN SOBRE ORTOFOTOGRAFÍA DEL ELEMENTO



LEYENDA GENERAL

-  Extensión del plano de detalle 1
-  Extensión del plano de detalle 2
-  Límite del sector S-1
-  Árbol individual



Plano de situación ficha 1188

FICHAS DEL INVENTARIO DE PIES ARBÓREOS Y ARBUSTIVOS

Arbusto

Nº de ficha 1189
 Tipo de elemento: Arbusto individual
 Especie: *Quercus ilex*
 Altura (m): 2
 Diámetro (m): 2,5

Localización (*): X: 442930
 Y: 4489008
* Localización aproximada, coordenadas UTM (huso 30 N ETRS 1989)

Estado fitosanitario: Bueno



Observaciones:

LEYENDA DEL PLAN PARCIAL:

- DPH Arroyo Valdelacasa
- RU
- RCL
- RCP
- RCPPL
- RCM
- TC
- AT M Valdelatas
- ZV, Parque Central
- ZV, Parques y Jardines
- SUI
- Equipamientos privado
- EQ
- Red Viaria
- RV, Áreas de acompañamiento



Plano de detalle 2
SITUACIÓN SOBRE ORTOFOTOGRAFÍA DEL ELEMENTO



FICHAS DEL INVENTARIO DE PIES ARBÓREOS Y ARBUSTIVOS

Arbusto

Nº de ficha 1190
 Tipo de elemento: Arbusto individual
 Especie: *Rosa canina*
 Altura (m): 1,5
 Diámetro (m): 4,5

Localización (*): X: 442921
 Y: 4489008
* Localización aproximada, coordenadas UTM (huso 30 N ETRS 1989)

Estado fitosanitario: Bueno



Observaciones:

LEYENDA DEL PLAN PARCIAL:

- DPH Arroyo Valdelacasa
- RU
- RCL
- RCP
- RCPPL
- RCM
- TC
- AT M Valdelatas
- ZV, Parque Central
- ZV, Parques y Jardines
- SUI
- Equipamientos privado
- EQ
- Red Viaria
- RV, Áreas de acompañamiento



Plano de detalle 2
SITUACIÓN SOBRE ORTOFOTOGRAFÍA DEL ELEMENTO



FICHAS DEL INVENTARIO DE PIES ARBÓREOS Y ARBUSTIVOS

Arbusto

Nº de ficha 1191
 Tipo de elemento: Agrupación de arbustos
 Especie: *Cytisus scoparius*
 Altura (m): 1,5
 Diámetro medio (m): 1,5
 Especies acompañantes: No

Localización (*): X: 442897
 Y: 4489007
* Localización aproximada, coordenadas UTM (huso 30 N ETRS 1989)

Grado de recubrimiento: 50-75
 Superficie (m²): 8

Estado fitosanitario: Bueno



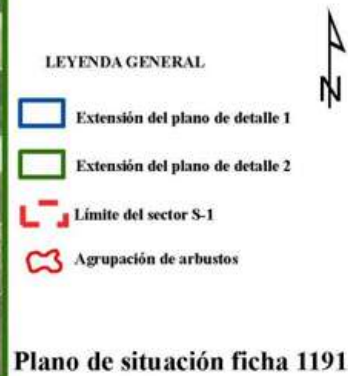
Observaciones:

LEYENDA DEL PLAN PARCIAL:

- DPH Arroyo Valdelacasa
- RU
- RCL
- RCP
- RCPPL
- RCM
- TC
- AT M Valdelatas
- ZV, Parque Central
- ZV, Parques y Jardines
- SUI
- Equipamientos privado
- EQ
- Red Viaria
- RV, Áreas de acompañamiento



Plano de detalle 2
 SITUACIÓN SOBRE ORTOFOTOGRAFÍA DEL ELEMENTO



FICHAS DEL INVENTARIO DE PIES ARBÓREOS Y ARBUSTIVOS

Arbusto

Nº de ficha 1192
 Tipo de elemento: Arbusto individual
 Especie: *Retama sphaerocarpa*
 Altura (m): 1,5
 Diámetro (m): 1,5

Localización (*): X: 443540
 Y: 4489007
* Localización aproximada, coordenadas UTM (huso 30 N ETRS 1989)

Estado fitosanitario: Bueno

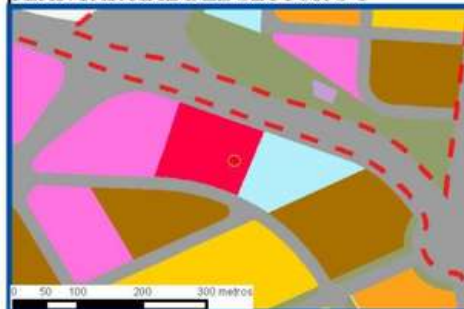


Observaciones:

LEYENDA DEL PLAN PARCIAL:

-  DPH Arroyo Valdelacasa
-  RU
-  RCL
-  RCP
-  RCPPL
-  RCM
-  TC
-  AT M Valdelatas
-  ZV, Parque Central
-  ZV, Parques y Jardines
-  SUI
-  Equipamientos privado
-  EQ
-  Red Viaria
-  RV, Áreas de acompañamiento

Plano de detalle 1 PLAN PARCIAL DEL SECTOR S-1



SECTOR S-1 "LOS CARRILES"



Plano de detalle 2 SITUACIÓN SOBRE ORTOFOTOGRAFÍA DEL ELEMENTO



LEYENDA GENERAL

-  Extensión del plano de detalle 1
-  Extensión del plano de detalle 2
-  Límite del sector S-1
-  Árbol individual



Plano de situación ficha 1192

FICHAS DEL INVENTARIO DE PIES ARBÓREOS Y ARBUSTIVOS

Árbol

Nº de ficha 1193
 Tipo de elemento: Árbol individual
 Especie: *Morus alba*
 Altura (m): 4,5
 Perímetro (cm): 24
 Altura de la 1ª rama (m): 1
 Diámetro de copa (m): 2.5

Localización (*): X: 443637
 Y: 4489007
* Localización aproximada, coordenadas UTM (huso 30 N ETRS 1989)

Edad relativa: Joven

Estado fitosanitario: Bueno
 Madera vista: No Copa terciada: No
 Huecos: No Ramas secas: No
 Inclinación: 40° Daños estructurales: No

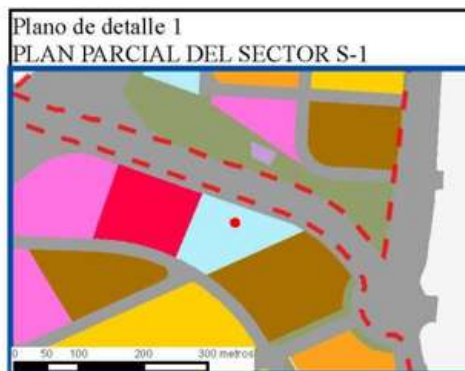
Plagas o enfermedades No



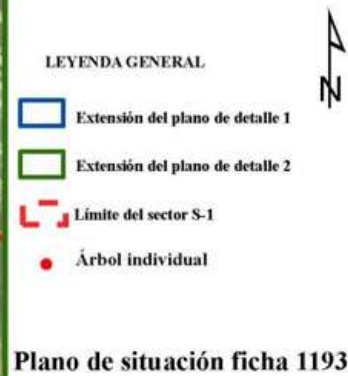
Observaciones:

LEYENDA DEL PLAN PARCIAL:

- DPH Arroyo Valdelacasa
- RU
- RCL
- RCP
- RCPPL
- RCM
- TC
- AT M Valdelatas
- ZV, Parque Central
- ZV, Parques y Jardines
- SUI
- Equipamientos privado
- EQ
- Red Viaria
- RV, Áreas de acompañamiento



**Plano de detalle 2
SITUACIÓN SOBRE ORTOFOTOGRAFÍA DEL ELEMENTO**



FICHAS DEL INVENTARIO DE PIES ARBÓREOS Y ARBUSTIVOS

Arbusto

Nº de ficha 1194
 Tipo de elemento: Arbusto individual
 Especie: *Quercus ilex*
 Altura (m): 2
 Diámetro (m): 2,5

Localización (*): X: 442899
 Y: 4489007
* Localización aproximada, coordenadas UTM (huso 30 N ETRS 1989)

Estado fitosanitario: Bueno



Observaciones:

LEYENDA DEL PLAN PARCIAL:

- DPH Arroyo Valdelacasa
- RU
- RCL
- RCP
- RCPPL
- RCM
- TC
- AT M Valdelatas
- ZV, Parque Central
- ZV, Parques y Jardines
- SUI
- Equipamientos privado
- EQ
- Red Viaria
- RV, Áreas de acompañamiento



Plano de detalle 2
SITUACIÓN SOBRE ORTOFOTOGRAFÍA DEL ELEMENTO



FICHAS DEL INVENTARIO DE PIES ARBÓREOS Y ARBUSTIVOS

Arbusto

Nº de ficha 1195
 Tipo de elemento: Agrupaciones tupidas y setos
 Especie: *Rubus ulmifolius*
 Altura (m): 2
 Ancho (m): 6

Especies acompañantes: No

Estado fitosanitario: Bueno

Localización (*): X: 442908
 Y: 4489007
* Localización aproximada, coordenadas UTM (huso 30 N ETRS 1989)

Superficie (m²): 136

Observaciones:



LEYENDA DEL PLAN PARCIAL:

-  DPH Arroyo Valdelacasa
-  RU
-  RCL
-  RCP
-  RCPPL
-  RCM
-  TC
-  AT M Valdelatas
-  ZV, Parque Central
-  ZV, Parques y Jardines
-  SUI
-  Equipamientos privado
-  EQ
-  Red Viaria
-  RV, Áreas de acompañamiento



Plano de detalle 2 SITUACIÓN SOBRE ORTOFOTOGRAFÍA DEL ELEMENTO



LEYENDA GENERAL

-  Extensión del plano de detalle 1
-  Extensión del plano de detalle 2
-  Límite del sector S-1
-  Agrupación de arbustos



Plano de situación ficha 1195

FICHAS DEL INVENTARIO DE PIES ARBÓREOS Y ARBUSTIVOS

Árbol

Nº de ficha 1196
 Tipo de elemento: Árbol individual
 Especie: *Morus alba*
 Altura (m): 6
 Perímetro (cm): 63
 Altura de la 1ª rama (m): 1.2
 Diámetro de copa (m): 4

Localización (*): X: 443638
 Y: 4489007
* Localización aproximada, coordenadas UTM (huso 30 N ETRS 1989)

Edad relativa: Joven

Estado fitosanitario: Bueno
 Madera vista: No Copa terciada: No
 Huecos: No Ramas secas: No
 Inclinación: No Daños estructurales: No

Plagas o enfermedades No

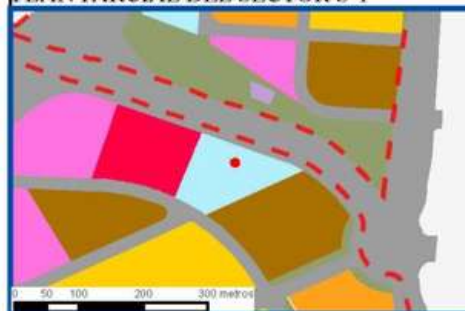


Observaciones:

LEYENDA DEL PLAN PARCIAL:

-  DPH Arroyo Valdelacasa
-  RU
-  RCL
-  RCP
-  RCPPL
-  RCM
-  TC
-  AT M Valdelatas
-  ZV, Parque Central
-  ZV, Parques y Jardines
-  SUI
-  Equipamientos privado
-  EQ
-  Red Viaria
-  RV, Áreas de acompañamiento

Plano de detalle 1 PLAN PARCIAL DEL SECTOR S-1



SECTOR S-1 "LOS CARRILES"



Plano de detalle 2 SITUACIÓN SOBRE ORTOFOTOGRAFÍA DEL ELEMENTO



LEYENDA GENERAL

-  Extensión del plano de detalle 1
-  Extensión del plano de detalle 2
-  Límite del sector S-1
-  Árbol individual



Plano de situación ficha 1196

FICHAS DEL INVENTARIO DE PIES ARBÓREOS Y ARBUSTIVOS

Árbol

Nº de ficha 1197
 Tipo de elemento: Árbol individual
 Especie: *Ulmus pumila*
 Altura (m): 6,5
 Perímetro (cm): 62
 Altura de la 1ª rama (m): 0.2
 Diámetro de copa (m): 4.5

Localización (*): X: 443531
 * Localización aproximada, coordenadas UTM (huso 30 N ETRS 1989) Y: 4489006

Edad relativa: Joven

Estado fitosanitario: Bueno

Madera vista: No Copa terciada: No
 Huecos: No Ramas secas: No
 Inclinación: No Daños estructurales: No

Plagas o enfermedades No

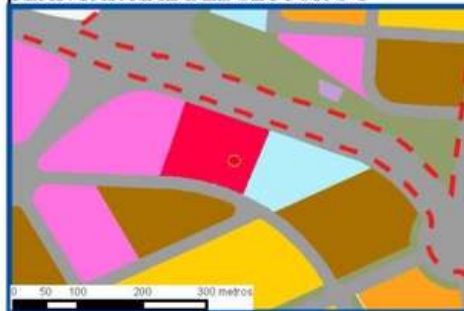


Observaciones:

LEYENDA DEL PLAN PARCIAL:

- DPH Arroyo Valdelacasa
- RU
- RCL
- RCP
- RCPPL
- RCM
- TC
- AT M Valdelatas
- ZV, Parque Central
- ZV, Parques y Jardines
- SUI
- Equipamientos privado
- EQ
- Red Viaria
- RV, Áreas de acompañamiento

Plano de detalle 1 PLAN PARCIAL DEL SECTOR S-1



SECTOR S-1 "LOS CARRILES"



Plano de detalle 2 SITUACIÓN SOBRE ORTOFOTOGRAFÍA DEL ELEMENTO



LEYENDA GENERAL

- Extensión del plano de detalle 1
- Extensión del plano de detalle 2
- Límite del sector S-1
- Árbol individual

Plano de situación ficha 1197

Plan Parcial del Sector S-1 "Los Carriles"

Anexo VIII. Inventario de pies arbóreos y arbustivos

FICHAS DEL INVENTARIO DE PIES ARBÓREOS Y ARBUSTIVOS

Árbol

Nº de ficha 1198
 Tipo de elemento: Árbol individual
 Especie: *Ulmus pumila*
 Altura (m): 6,5
 Perímetro (cm): 51
 Altura de la 1ª rama (m): 0.6
 Diámetro de copa (m): 4

Localización (*): X: 443528
 Y: 4489005
* Localización aproximada, coordenadas UTM (huso 30 N ETRS 1989)

Edad relativa: Joven

Estado fitosanitario: Bueno

Madera vista: No Copa terciada: No
 Huecos: No Ramas secas: No
 Inclinación: No Daños estructurales: No

Plagas o enfermedades No



Observaciones:

LEYENDA DEL PLAN PARCIAL:

- DPH Arroyo Valdelacasa
- RU
- RCL
- RCP
- RCPPL
- RCM
- TC
- AT M Valdelatas
- ZV, Parque Central
- ZV, Parques y Jardines
- SUI
- Equipamientos privado
- EQ
- Red Viaria
- RV, Áreas de acompañamiento

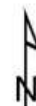


Plano de detalle 2 SITUACIÓN SOBRE ORTOFOTOGRAFÍA DEL ELEMENTO



LEYENDA GENERAL

- Extensión del plano de detalle 1
- Extensión del plano de detalle 2
- Límite del sector S-1
- Árbol individual



Plano de situación ficha 1198

FICHAS DEL INVENTARIO DE PIES ARBÓREOS Y ARBUSTIVOS

Arbusto

Nº de ficha 1199
 Tipo de elemento: Agrupación de arbustos
 Especie: *Cytisus scoparius*
 Altura (m): 1,5
 Diámetro medio (m): 1,5
 Especies acompañantes: *Quercus ilex*

Localización (*): X: 442950
 Y: 4489005
* Localización aproximada, coordenadas UTM (huso 30 N ETRS 1989)

Grado de recubrimiento: 25-50
 Superficie (m²): 339

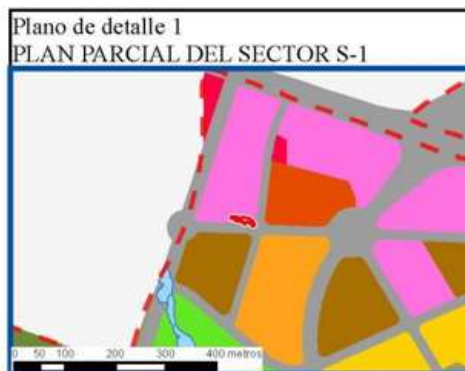
Estado fitosanitario: Bueno



Observaciones:

LEYENDA DEL PLAN PARCIAL:

- DPH Arroyo Valdelacasa
- RU
- RCL
- RCP
- RCPPL
- RCM
- TC
- AT M Valdelatas
- ZV, Parque Central
- ZV, Parques y Jardines
- SUI
- Equipamientos privado
- EQ
- Red Viaria
- RV, Áreas de acompañamiento



Plano de detalle 2 SITUACIÓN SOBRE ORTOFOTOGRAFÍA DEL ELEMENTO



LEYENDA GENERAL

- Extensión del plano de detalle 1
- Extensión del plano de detalle 2
- Límite del sector S-1
- Agrupación de arbustos



Plano de situación ficha 1199

FICHAS DEL INVENTARIO DE PIES ARBÓREOS Y ARBUSTIVOS

Árbol

Nº de ficha 1200
 Tipo de elemento: Árbol individual
 Especie: *Morus alba*
 Altura (m): 6,5
 Perímetro (cm): 53
 Altura de la 1ª rama (m): 1.3
 Diámetro de copa (m): 4

Localización (*): X: 443640
 Y: 4489005
* Localización aproximada, coordenadas UTM (huso 30 N ETRS 1989)

Edad relativa: Joven

Estado fitosanitario: Bueno

Madera vista: No Copa terciada: No
 Huecos: No Ramas secas: No
 Inclinación: No Daños estructurales: No

Plagas o enfermedades No



Observaciones:

LEYENDA DEL PLAN PARCIAL:

- DPH Arroyo Valdelacasa
- RU
- RCL
- RCP
- RCPPL
- RCM
- TC
- AT M Valdelatas
- ZV, Parque Central
- ZV, Parques y Jardines
- SUI
- Equipamientos privado
- EQ
- Red Viaria
- RV, Áreas de acompañamiento

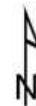


Plano de detalle 2 SITUACIÓN SOBRE ORTOFOTOGRAFÍA DEL ELEMENTO



LEYENDA GENERAL

- Extensión del plano de detalle 1
- Extensión del plano de detalle 2
- Límite del sector S-1
- Árbol individual



Plano de situación ficha 1200

FICHAS DEL INVENTARIO DE PIES ARBÓREOS Y ARBUSTIVOS

Arbusto

Nº de ficha 1201
 Tipo de elemento: Agrupaciones tupidas y setos
 Especie: *Rubus ulmifolius*
 Altura (m): 2
 Ancho (m): 4
 Especies acompañantes: No

Localización (*): X: 442875
 Y: 4489004
* Localización aproximada, coordenadas UTM (huso 30 N ETRS 1989)

Superficie (m²): 25

Estado fitosanitario: Bueno



Observaciones:

LEYENDA DEL PLAN PARCIAL:

- DPH Arroyo Valdelacasa
- RU
- RCL
- RCP
- RCPPL
- RCM
- TC
- AT M Valdelatas
- ZV, Parque Central
- ZV, Parques y Jardines
- SUI
- Equipamientos privado
- EQ
- Red Viaria
- RV, Áreas de acompañamiento



Plano de detalle 2
SITUACIÓN SOBRE ORTOFOTOGRAFÍA DEL ELEMENTO



LEYENDA GENERAL

- Extensión del plano de detalle 1
- Extensión del plano de detalle 2
- Límite del sector S-1
- Agrupación de arbustos



Plano de situación ficha 1201

FICHAS DEL INVENTARIO DE PIES ARBÓREOS Y ARBUSTIVOS

Arbusto

Nº de ficha 1202
 Tipo de elemento: Agrupación de arbustos
 Especie: *Spartium junceum*
 Altura (m): 2,5
 Diámetro medio (m): 2

Localización (*): X: 443744
 Y: 4489004
* Localización aproximada, coordenadas UTM (huso 30 N ETRS 1989)

Grado de recubrimiento: 50-75
 Superficie (m²): 120

Especies acompañantes: No

Estado fitosanitario: Bueno



Observaciones:

LEYENDA DEL PLAN PARCIAL:

- DPH Arroyo Valdelacasa
- RU
- RCL
- RCP
- RCPPL
- RCM
- TC
- AT M Valdelatas
- ZV, Parque Central
- ZV, Parques y Jardines
- SUI
- Equipamientos privado
- EQ
- Red Viaria
- RV, Áreas de acompañamiento



Plano de detalle 2 SITUACIÓN SOBRE ORTOFOTOGRAFÍA DEL ELEMENTO



LEYENDA GENERAL

- Extensión del plano de detalle 1
- Extensión del plano de detalle 2
- Límite del sector S-1
- Agrupación de arbustos



Plano de situación ficha 1202

FICHAS DEL INVENTARIO DE PIES ARBÓREOS Y ARBUSTIVOS

Árbol

Nº de ficha 1203
 Tipo de elemento: Árbol individual
 Especie: *Pinus pinea*
 Altura (m): 5,5
 Perímetro (cm): 92
 Altura de la 1ª rama (m): 1.3
 Diámetro de copa (m): 4

Localización (*): X: 442979
 Y: 4489003
* Localización aproximada, coordenadas UTM (huso 30 N ETRS 1989)

Edad relativa: Joven

Estado fitosanitario: Bueno
 Madera vista: No Copa terciada: No
 Huecos: No Ramas secas: No
 Inclinación: No Daños estructurales: No

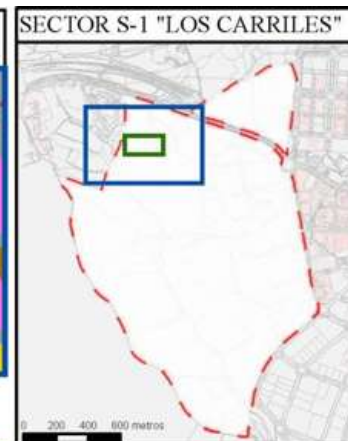
Plagas o enfermedades No



Observaciones:

LEYENDA DEL PLAN PARCIAL:

- DPH Arroyo Valdelacasa
- RU
- RCL
- RCP
- RCPPL
- RCM
- TC
- AT M Valdelatas
- ZV, Parque Central
- ZV, Parques y Jardines
- SUI
- Equipamientos privado
- EQ
- Red Viaria
- RV, Áreas de acompañamiento



Plano de detalle 2 SITUACIÓN SOBRE ORTOFOTOGRAFÍA DEL ELEMENTO



LEYENDA GENERAL

- Extensión del plano de detalle 1
- Extensión del plano de detalle 2
- Límite del sector S-1
- Árbol individual

Plano de situación ficha 1203

FICHAS DEL INVENTARIO DE PIES ARBÓREOS Y ARBUSTIVOS

Arbusto

Nº de ficha 1204
 Tipo de elemento: Arbusto individual
 Especie: *Crataegus monogyna*
 Altura (m): 4
 Diámetro (m): 2,5

Localización (*): X: 442880
 Y: 4489002
* Localización aproximada, coordenadas UTM (huso 30 N ETRS 1989)

Estado fitosanitario: Bueno



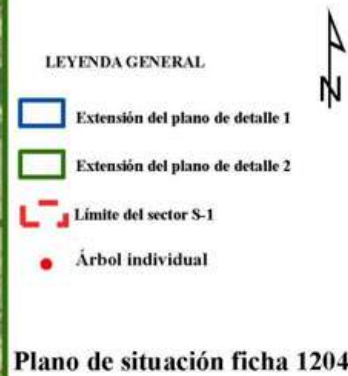
Observaciones:

LEYENDA DEL PLAN PARCIAL:

- DPH Arroyo Valdelacasa
- RU
- RCL
- RCP
- RCPPL
- RCM
- TC
- AT M Valdelatas
- ZV, Parque Central
- ZV, Parques y Jardines
- SUI
- Equipamientos privado
- EQ
- Red Viaria
- RV, Áreas de acompañamiento



Plano de detalle 2
 SITUACIÓN SOBRE ORTOFOTOGRAFÍA DEL ELEMENTO



FICHAS DEL INVENTARIO DE PIES ARBÓREOS Y ARBUSTIVOS

Árbol

Nº de ficha 1205
 Tipo de elemento: Árbol individual
 Especie: *Prunus dulcis*
 Altura (m): 4
 Perímetro (cm): 45
 Altura de la 1ª rama (m): 0.1
 Diámetro de copa (m): 3.5

Localización (*): X: 442913
 Y: 4489002
* Localización aproximada, coordenadas UTM (huso 30 N ETRS 1989)

Edad relativa: Joven

Estado fitosanitario: Bueno
 Madera vista: No Copa terciada: No
 Huecos: No Ramas secas: No
 Inclinación: No Daños estructurales: No

Plagas o enfermedades No



Observaciones:

LEYENDA DEL PLAN PARCIAL:

-  DPH Arroyo Valdelacasa
-  RU
-  RCL
-  RCP
-  RCPPL
-  RCM
-  TC
-  AT M Valdelatas
-  ZV, Parque Central
-  ZV, Parques y Jardines
-  SUI
-  Equipamientos privado
-  EQ
-  Red Viaria
-  RV, Áreas de acompañamiento

Plano de detalle 1 PLAN PARCIAL DEL SECTOR S-1



SECTOR S-1 "LOS CARRILES"



Plano de detalle 2 SITUACIÓN SOBRE ORTOFOTOGRAFÍA DEL ELEMENTO



LEYENDA GENERAL

-  Extensión del plano de detalle 1
-  Extensión del plano de detalle 2
-  Límite del sector S-1
-  Árbol individual



Plano de situación ficha 1205

FICHAS DEL INVENTARIO DE PIES ARBÓREOS Y ARBUSTIVOS

Arbusto

Nº de ficha 1206
 Tipo de elemento: Arbusto individual
 Especie: *Prunus dulcis*
 Altura (m): 3
 Diámetro (m): 2,5

Localización (*): X: 442889
 Y: 4489001
* Localización aproximada, coordenadas UTM (huso 30 N ETRS 1989)

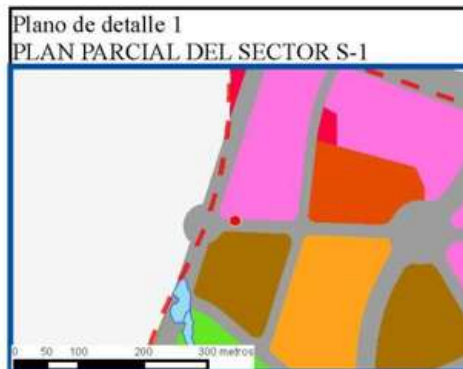
Estado fitosanitario: Bueno



Observaciones:

LEYENDA DEL PLAN PARCIAL:

- DPH Arroyo Valdelacasa
- RU
- RCL
- RCP
- RCPPL
- RCM
- TC
- AT M Valdelatas
- ZV, Parque Central
- ZV, Parques y Jardines
- SUI
- Equipamientos privado
- EQ
- Red Viaria
- RV, Áreas de acompañamiento



Plano de detalle 2 SITUACIÓN SOBRE ORTOFOTOGRAFÍA DEL ELEMENTO



LEYENDA GENERAL

- Extensión del plano de detalle 1
- Extensión del plano de detalle 2
- Límite del sector S-1
- Árbol individual

Plano de situación ficha 1206

FICHAS DEL INVENTARIO DE PIES ARBÓREOS Y ARBUSTIVOS

Arbusto

Nº de ficha 1207
 Tipo de elemento: Agrupación de arbustos
 Especie: *Rubus ulmifolius*
 Altura (m): 2
 Diámetro medio (m): 2,5
 Especies acompañantes: No

Estado fitosanitario: Bueno

Localización (*): X: 442939
 Y: 4489001
* Localización aproximada, coordenadas UTM (huso 30 N ETRS 1989)

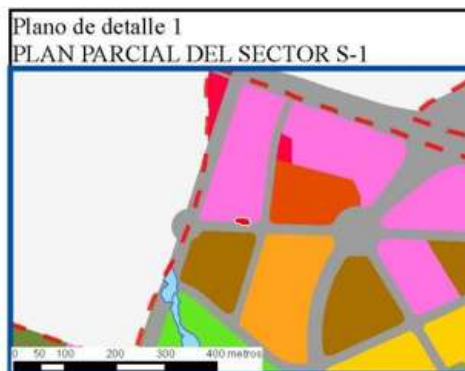
Grado de recubrimiento:
 Superficie (m²): 87



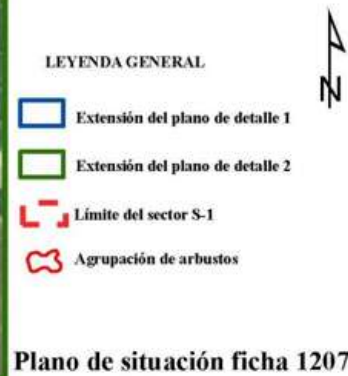
Observaciones:

LEYENDA DEL PLAN PARCIAL:

- DPH Arroyo Valdelacasa
- RU
- RCL
- RCP
- RCPPL
- RCM
- TC
- AT M Valdelatas
- ZV, Parque Central
- ZV, Parques y Jardines
- SUI
- Equipamientos privado
- EQ
- Red Viaria
- RV, Áreas de acompañamiento



Plano de detalle 2
 SITUACIÓN SOBRE ORTOFOTOGRAFÍA DEL ELEMENTO



FICHAS DEL INVENTARIO DE PIES ARBÓREOS Y ARBUSTIVOS

Arbusto

Nº de ficha 1208
 Tipo de elemento: Arbusto individual
 Especie: *Prunus dulcis*
 Altura (m): 2
 Diámetro (m): 1

Localización (*):	X: 442922
* Localización aproximada, coordenadas UTM (huso 30 N ETRS 1989)	Y: 4489001

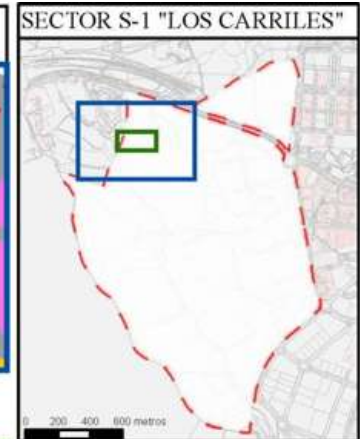
Estado fitosanitario: Bueno



Observaciones:

LEYENDA DEL PLAN PARCIAL:

- DPH Arroyo Valdelacasa
- RU
- RCL
- RCP
- RCPPL
- RCM
- TC
- AT M Valdelatas
- ZV, Parque Central
- ZV, Parques y Jardines
- SUI
- Equipamientos privado
- EQ
- Red Viaria
- RV, Áreas de acompañamiento



Plano de detalle 2 SITUACIÓN SOBRE ORTOFOTOGRAFÍA DEL ELEMENTO



LEYENDA GENERAL

- Extensión del plano de detalle 1
- Extensión del plano de detalle 2
- Límite del sector S-1
- Árbol individual

Plano de situación ficha 1208

FICHAS DEL INVENTARIO DE PIES ARBÓREOS Y ARBUSTIVOS

Árbol

Nº de ficha 1209
 Tipo de elemento: Árbol individual
 Especie: *Morus alba*
 Altura (m): 6,5
 Perímetro (cm): 71
 Altura de la 1ª rama (m): 0.4
 Diámetro de copa (m): 4.5

Localización (*): X: 443648
 Y: 4489001
* Localización aproximada, coordenadas UTM (huso 30 N ETRS 1989)

Edad relativa: Joven

Estado fitosanitario: Bueno
 Madera vista: No Copa terciada: No
 Huecos: No Ramas secas: No
 Inclinación: No Daños estructurales: No

Plagas o enfermedades No



Observaciones:

LEYENDA DEL PLAN PARCIAL:

- DPH Arroyo Valdelacasa
- RU
- RCL
- RCP
- RCPPL
- RCM
- TC
- AT M Valdelatas
- ZV, Parque Central
- ZV, Parques y Jardines
- SUI
- Equipamientos privado
- EQ
- Red Viaria
- RV, Áreas de acompañamiento



Plano de detalle 2
 SITUACIÓN SOBRE ORTOFOTOGRAFÍA DEL ELEMENTO



LEYENDA GENERAL

- Extensión del plano de detalle 1
- Extensión del plano de detalle 2
- Límite del sector S-1
- Árbol individual



Plano de situación ficha 1209

FICHAS DEL INVENTARIO DE PIES ARBÓREOS Y ARBUSTIVOS

Arbusto

Nº de ficha 1210
 Tipo de elemento: Arbusto individual
 Especie: *Quercus ilex*
 Altura (m): 4,5
 Diámetro (m): 3

Localización (*): X: 442887
 Y: 4489000
* Localización aproximada, coordenadas UTM (huso 30 N ETRS 1989)

Estado fitosanitario: Bueno



Observaciones:

LEYENDA DEL PLAN PARCIAL:

- DPH Arroyo Valdelacasa
- RU
- RCL
- RCP
- RCPPL
- RCM
- TC
- AT M Valdelatas
- ZV, Parque Central
- ZV, Parques y Jardines
- SUI
- Equipamientos privado
- EQ
- Red Viaria
- RV, Áreas de acompañamiento



Plano de detalle 2 SITUACIÓN SOBRE ORTOFOTOGRAFÍA DEL ELEMENTO



LEYENDA GENERAL

- Extensión del plano de detalle 1
- Extensión del plano de detalle 2
- Límite del sector S-1
- Árbol individual



Plano de situación ficha 1210

FICHAS DEL INVENTARIO DE PIES ARBÓREOS Y ARBUSTIVOS

Árbol

Nº de ficha 1211
 Tipo de elemento: Árbol individual
 Especie: *Pinus pinea*
 Altura (m): 6,5
 Perímetro (cm): 113
 Altura de la 1ª rama (m): 1.3
 Diámetro de copa (m): 5.5

Localización (*): X: 442975
 Y: 4489000
* Localización aproximada, coordenadas UTM (huso 30 N ETRS 1989)

Edad relativa: Joven

Estado fitosanitario:

Regular

Madera vista: No Copa terciada: No
 Huecos: No Ramas secas: No
 Inclinación: No Daños estructurales: No

Plagas o enfermedades Bolsón de procesionaria

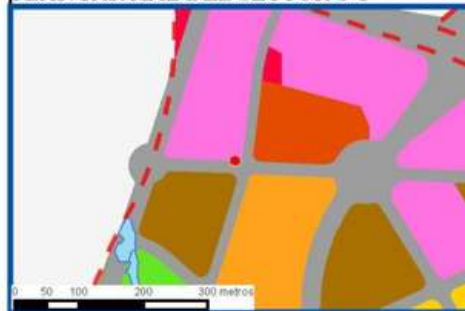


Observaciones:

LEYENDA DEL PLAN PARCIAL:

-  DPH Arroyo Valdelacasa
-  RU
-  RCL
-  RCP
-  RCPPL
-  RCM
-  TC
-  AT M Valdelatas
-  ZV, Parque Central
-  ZV, Parques y Jardines
-  SUI
-  Equipamientos privado
-  EQ
-  Red Viaria
-  RV, Áreas de acompañamiento


Plano de detalle 1 PLAN PARCIAL DEL SECTOR S-1



SECTOR S-1 "LOS CARRILES"



Plano de detalle 2 SITUACIÓN SOBRE ORTOFOTOGRAFÍA DEL ELEMENTO



LEYENDA GENERAL

-  Extensión del plano de detalle 1
-  Extensión del plano de detalle 2
-  Límite del sector S-1
-  Árbol individual



Plano de situación ficha 1211

Plan Parcial del Sector S-1 "Los Carriles"

Anexo VIII. Inventario de pies arbóreos y arbustivos

FICHAS DEL INVENTARIO DE PIES ARBÓREOS Y ARBUSTIVOS

Arbusto

Nº de ficha 1212
 Tipo de elemento: Arbusto individual
 Especie: *Ulmus pumila*
 Altura (m): 2
 Diámetro (m): 2,5

Localización (*):	X: 443731
* Localización aproximada, coordenadas UTM (huso 30 N ETRS 1989)	Y: 4489000

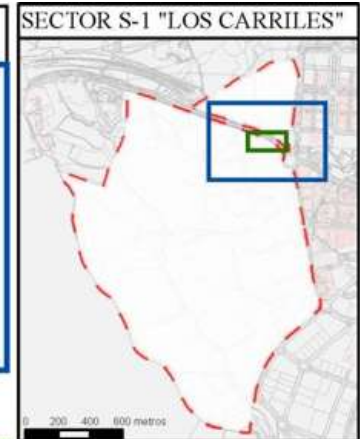
Estado fitosanitario: Bueno



Observaciones:

LEYENDA DEL PLAN PARCIAL:

- DPH Arroyo Valdelacasa
- RU
- RCL
- RCP
- RCPPL
- RCM
- TC
- AT M Valdelatas
- ZV, Parque Central
- ZV, Parques y Jardines
- SUI
- Equipamientos privado
- EQ
- Red Viaria
- RV, Áreas de acompañamiento



Plano de detalle 2 SITUACIÓN SOBRE ORTOFOTOGRAFÍA DEL ELEMENTO



LEYENDA GENERAL

- Extensión del plano de detalle 1
- Extensión del plano de detalle 2
- Límite del sector S-1
- Árbol individual

Plano de situación ficha 1212

FICHAS DEL INVENTARIO DE PIES ARBÓREOS Y ARBUSTIVOS

Arbusto

Nº de ficha 1213
 Tipo de elemento: Arbusto individual
 Especie: *Populus alba*
 Altura (m): 3
 Diámetro (m): 2,5

Localización (*):	X: 443632
* Localización aproximada, coordenadas UTM (huso 30 N ETRS 1989)	Y: 4488999

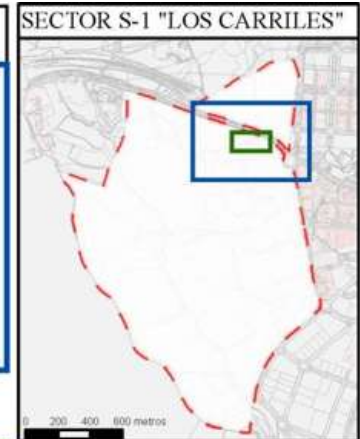
Estado fitosanitario: Bueno



Observaciones:

LEYENDA DEL PLAN PARCIAL:

- DPH Arroyo Valdelacasa
- RU
- RCL
- RCP
- RCPPL
- RCM
- TC
- AT M Valdelatas
- ZV, Parque Central
- ZV, Parques y Jardines
- SUI
- Equipamientos privado
- EQ
- Red Viaria
- RV, Áreas de acompañamiento



Plano de detalle 2 SITUACIÓN SOBRE ORTOFOTOGRAFÍA DEL ELEMENTO



Plano de situación ficha 1213

FICHAS DEL INVENTARIO DE PIES ARBÓREOS Y ARBUSTIVOS

Arbusto

Nº de ficha 1214
 Tipo de elemento: Arbusto individual
 Especie: *Rosa canina*
 Altura (m): 1,5
 Diámetro (m): 1,5

Localización (*): X: 442883
 Y: 4488998
* Localización aproximada, coordenadas UTM (huso 30 N ETRS 1989)

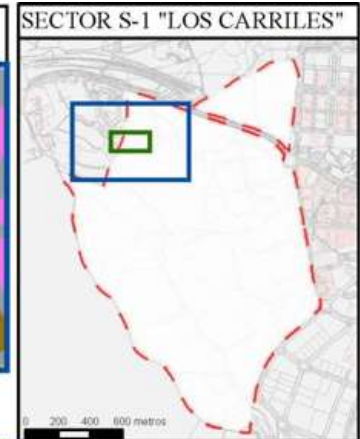
Estado fitosanitario: Bueno



Observaciones:

LEYENDA DEL PLAN PARCIAL:

- DPH Arroyo Valdelacasa
- RU
- RCL
- RCP
- RCPPL
- RCM
- TC
- AT M Valdelatas
- ZV, Parque Central
- ZV, Parques y Jardines
- SUI
- Equipamientos privado
- EQ
- Red Viaria
- RV, Áreas de acompañamiento



Plano de detalle 2 SITUACIÓN SOBRE ORTOFOTOGRAFÍA DEL ELEMENTO



- LEYENDA GENERAL**
- Extensión del plano de detalle 1
 - Extensión del plano de detalle 2
 - Límite del sector S-1
 - Árbol individual

Plano de situación ficha 1214

FICHAS DEL INVENTARIO DE PIES ARBÓREOS Y ARBUSTIVOS

Arbusto

Nº de ficha 1215
 Tipo de elemento: Agrupaciones tupidas y setos
 Especie: *Rubus ulmifolius*
 Altura (m): 2
 Ancho (m): 6
 Especies acompañantes: No

Localización (*): X: 442960
 Y: 4488995
* Localización aproximada, coordenadas UTM (huso 30 N ETRS 1989)

Superficie (m²): 85

Estado fitosanitario: Bueno

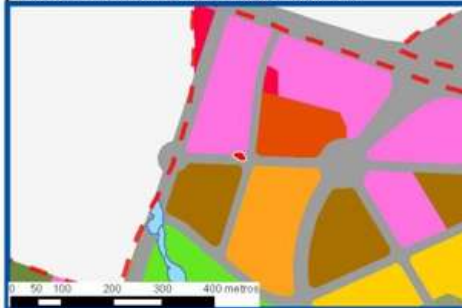


Observaciones:

LEYENDA DEL PLAN PARCIAL:

-  DPH Arroyo Valdelacasa
-  RU
-  RCL
-  RCP
-  RCPPL
-  RCM
-  TC
-  AT M Valdelatas
-  ZV, Parque Central
-  ZV, Parques y Jardines
-  SUI
-  Equipamientos privado
-  EQ
-  Red Viaria
-  RV, Áreas de acompañamiento

Plano de detalle 1 PLAN PARCIAL DEL SECTOR S-1



SECTOR S-1 "LOS CARRILES"



Plano de detalle 2 SITUACIÓN SOBRE ORTOFOTOGRAFÍA DEL ELEMENTO



LEYENDA GENERAL

-  Extensión del plano de detalle 1
-  Extensión del plano de detalle 2
-  Límite del sector S-1
-  Agrupación de arbustos



Plano de situación ficha 1215

FICHAS DEL INVENTARIO DE PIES ARBÓREOS Y ARBUSTIVOS

Arbusto

Nº de ficha 1216
 Tipo de elemento: Agrupación de arbustos
 Especie: *Rubus ulmifolius*
 Altura (m): 2
 Diámetro medio (m): 2,5
 Especies acompañantes: No

Localización (*): X: 442936
 Y: 4488994
* Localización aproximada, coordenadas UTM (huso 30 N ETRS 1989)

Grado de recubrimiento:
 Superficie (m²): 192

Estado fitosanitario: Bueno



Observaciones:

LEYENDA DEL PLAN PARCIAL:

- DPH Arroyo Valdelacasa
- RU
- RCL
- RCP
- RCPPL
- RCM
- TC
- AT M Valdelatas
- ZV, Parque Central
- ZV, Parques y Jardines
- SUI
- Equipamientos privado
- EQ
- Red Viaria
- RV, Áreas de acompañamiento



Plano de detalle 2
 SITUACIÓN SOBRE ORTOFOTOGRAFÍA DEL ELEMENTO



- LEYENDA GENERAL**
- Extensión del plano de detalle 1
 - Extensión del plano de detalle 2
 - Límite del sector S-1
 - Agrupación de arbustos

Plano de situación ficha 1216

FICHAS DEL INVENTARIO DE PIES ARBÓREOS Y ARBUSTIVOS

Arbusto

Nº de ficha 1217
 Tipo de elemento: Arbusto individual
 Especie: *Prunus dulcis*
 Altura (m): 2,5
 Diámetro (m): 2,5

Localización (*):	X: 443174
* Localización aproximada, coordenadas UTM (huso 30 N ETRS 1989)	Y: 4488988

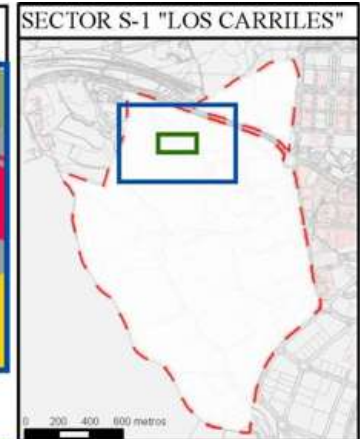
Estado fitosanitario: Bueno



Observaciones:

LEYENDA DEL PLAN PARCIAL:

- DPH Arroyo Valdelacasa
- RU
- RCL
- RCP
- RCPPL
- RCM
- TC
- AT M Valdelatas
- ZV, Parque Central
- ZV, Parques y Jardines
- SUI
- Equipamientos privado
- EQ
- Red Viaria
- RV, Áreas de acompañamiento



Plano de detalle 2 SITUACIÓN SOBRE ORTOFOTOGRAFÍA DEL ELEMENTO



FICHAS DEL INVENTARIO DE PIES ARBÓREOS Y ARBUSTIVOS

Arbusto

Nº de ficha 1218
 Tipo de elemento: Arbusto individual
 Especie: *Retama sphaerocarpa*
 Altura (m): 3,5
 Diámetro (m): 2,5

Localización (*): X: 443734
 Y: 4488982
* Localización aproximada, coordenadas UTM (huso 30 N ETRS 1989)

Estado fitosanitario: Bueno

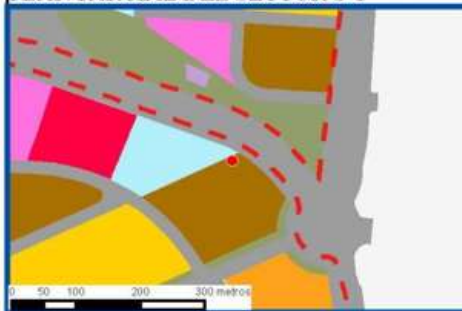


Observaciones:

LEYENDA DEL PLAN PARCIAL:

-  DPH Arroyo Valdelacasa
-  RU
-  RCL
-  RCP
-  RCPPL
-  RCM
-  TC
-  AT M Valdelatas
-  ZV, Parque Central
-  ZV, Parques y Jardines
-  SUI
-  Equipamientos privado
-  EQ
-  Red Viaria
-  RV, Áreas de acompañamiento

Plano de detalle 1 PLAN PARCIAL DEL SECTOR S-1



SECTOR S-1 "LOS CARRILES"



Plano de detalle 2 SITUACIÓN SOBRE ORTOFOTOGRAFÍA DEL ELEMENTO



LEYENDA GENERAL

-  Extensión del plano de detalle 1
-  Extensión del plano de detalle 2
-  Límite del sector S-1
-  Árbol individual



Plano de situación ficha 1218

FICHAS DEL INVENTARIO DE PIES ARBÓREOS Y ARBUSTIVOS

Árbol

Nº de ficha 1219
 Tipo de elemento: Árbol individual
 Especie: *Morus alba*
 Altura (m): 6,5
 Perímetro (cm): 85
 Altura de la 1ª rama (m): 0.1
 Diámetro de copa (m): 5.5

Localización (*): X: 443639
 Y: 4488980
* Localización aproximada, coordenadas UTM (huso 30 N ETRS 1989)

Edad relativa: Joven

Estado fitosanitario: Bueno

Madera vista: No Copa terciada: No
 Huecos: No Ramas secas: No
 Inclinación: No Daños estructurales: No

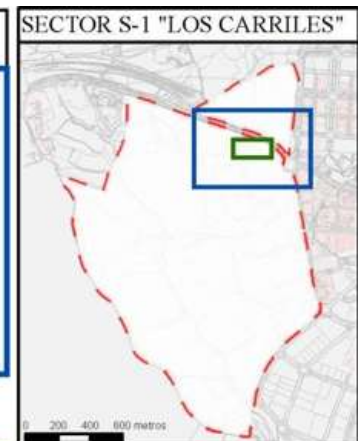
Plagas o enfermedades No

Observaciones:



LEYENDA DEL PLAN PARCIAL:

- DPH Arroyo Valdelacasa
- RU
- RCL
- RCP
- RCPPL
- RCM
- TC
- AT M Valdelatas
- ZV, Parque Central
- ZV, Parques y Jardines
- SUI
- Equipamientos privado
- EQ
- Red Viaria
- RV, Áreas de acompañamiento



Plano de detalle 2 SITUACIÓN SOBRE ORTOFOTOGRAFÍA DEL ELEMENTO



LEYENDA GENERAL

- Extensión del plano de detalle 1
- Extensión del plano de detalle 2
- Límite del sector S-1
- Árbol individual



Plano de situación ficha 1219

FICHAS DEL INVENTARIO DE PIES ARBÓREOS Y ARBUSTIVOS

Arbusto

Nº de ficha 1220
 Tipo de elemento: Arbusto individual
 Especie: *Rubus ulmifolius*
 Altura (m): 2
 Diámetro (m): 2,5

Localización (*): X: 443641
 Y: 4488976
* Localización aproximada, coordenadas UTM (huso 30 N ETRS 1989)

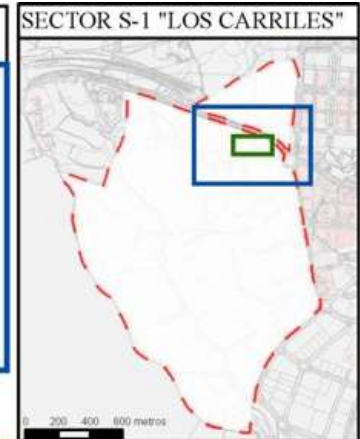
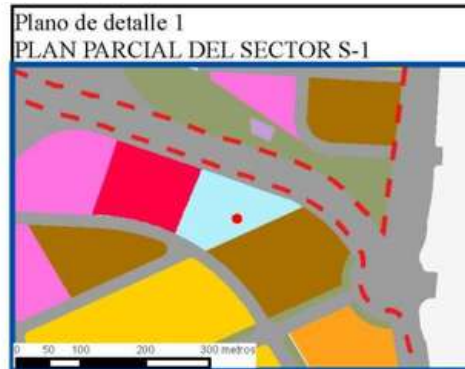
Estado fitosanitario: Bueno



Observaciones:

LEYENDA DEL PLAN PARCIAL:

- DPH Arroyo Valdelacasa
- RU
- RCL
- RCP
- RCPPL
- RCM
- TC
- AT M Valdelatas
- ZV, Parque Central
- ZV, Parques y Jardines
- SUI
- Equipamientos privado
- EQ
- Red Viaria
- RV, Áreas de acompañamiento



Plano de detalle 2
 SITUACIÓN SOBRE ORTOFOTOGRAFÍA DEL ELEMENTO



LEYENDA GENERAL

- Extensión del plano de detalle 1
- Extensión del plano de detalle 2
- Límite del sector S-1
- Árbol individual

Plano de situación ficha 1220

FICHAS DEL INVENTARIO DE PIES ARBÓREOS Y ARBUSTIVOS

Arbusto

Nº de ficha 1221
 Tipo de elemento: Agrupación de arbustos
 Especie: *Retama sphaerocarpa*
 Altura (m): 2,5
 Diámetro medio (m): 4
 Especies acompañantes: No

Estado fitosanitario: Bueno

Localización (*): X: 443449
 Y: 4488975
* Localización aproximada, coordenadas UTM (huso 30 N ETRS 1989)

Grado de recubrimiento: 0-25
 Superficie (m²): 870



Observaciones:

LEYENDA DEL PLAN PARCIAL:


-  DPH Arroyo Valdelacasa
-  RU
-  RCL
-  RCP
-  RCPPL
-  RCM
-  TC
-  AT M Valdelatas
-  ZV, Parque Central
-  ZV, Parques y Jardines
-  SUI
-  Equipamientos privado
-  EQ
-  Red Viaria
-  RV, Áreas de acompañamiento



Plano de detalle 2 SITUACIÓN SOBRE ORTOFOTOGRAFÍA DEL ELEMENTO



LEYENDA GENERAL

-  Extensión del plano de detalle 1
-  Extensión del plano de detalle 2
-  Límite del sector S-1
-  Agrupación de arbustos



Plano de situación ficha 1221

FICHAS DEL INVENTARIO DE PIES ARBÓREOS Y ARBUSTIVOS

Arbusto

Nº de ficha 1222
 Tipo de elemento: Agrupación de arbustos
 Especie: *Morus alba*
 Altura (m): 2,5
 Diámetro medio (m): 1,5
 Especies acompañantes: No

Estado fitosanitario: Bueno

Localización (*): X: 443647
 Y: 4488975
* Localización aproximada, coordenadas UTM (huso 30 N ETRS 1989)

Grado de recubrimiento: 75-100
 Superficie (m²): 5



Observaciones:

LEYENDA DEL PLAN PARCIAL:

-  DPH Arroyo Valdelacasa
-  RU
-  RCL
-  RCP
-  RCPPL
-  RCM
-  TC
-  AT M Valdelatas
-  ZV, Parque Central
-  ZV, Parques y Jardines
-  SUI
-  Equipamientos privado
-  EQ
-  Red Viaria
-  RV, Áreas de acompañamiento

Plano de detalle 1 PLAN PARCIAL DEL SECTOR S-1



SECTOR S-1 "LOS CARRILES"



Plano de detalle 2 SITUACIÓN SOBRE ORTOFOTOGRAFÍA DEL ELEMENTO



LEYENDA GENERAL

-  Extensión del plano de detalle 1
-  Extensión del plano de detalle 2
-  Límite del sector S-1
-  Agrupación de arbustos



Plano de situación ficha 1222

FICHAS DEL INVENTARIO DE PIES ARBÓREOS Y ARBUSTIVOS

Arbusto

Nº de ficha 1223
 Tipo de elemento: Agrupación de arbustos
 Especie: *Spartium junceum*
 Altura (m): 1,5
 Diámetro medio (m): 1,5

Especies acompañantes: No

Estado fitosanitario: Bueno

Localización (*): X: 443786

* Localización aproximada, coordenadas UTM (huso 30 N ETRS 1989) Y: 4488973

Grado de recubrimiento: 25-50

Superficie (m²): 25



Observaciones:

LEYENDA DEL PLAN PARCIAL:

- DPH Arroyo Valdelacasa
- RU
- RCL
- RCP
- RCPPL
- RCM
- TC
- AT M Valdelatas
- ZV, Parque Central
- ZV, Parques y Jardines
- SUI
- Equipamientos privado
- EQ
- Red Viaria
- RV, Áreas de acompañamiento

Plano de detalle 1 PLAN PARCIAL DEL SECTOR S-1



SECTOR S-1 "LOS CARRILES"



Plano de detalle 2 SITUACIÓN SOBRE ORTOFOTOGRAFÍA DEL ELEMENTO



LEYENDA GENERAL

- Extensión del plano de detalle 1
- Extensión del plano de detalle 2
- Límite del sector S-1
- Agrupación de arbustos

Plano de situación ficha 1223

FICHAS DEL INVENTARIO DE PIES ARBÓREOS Y ARBUSTIVOS

Árbol

Nº de ficha 1224
 Tipo de elemento: Árbol individual
 Especie: *Ulmus pumila*
 Altura (m): 6
 Perímetro (cm): 112
 Altura de la 1ª rama (m): 0.1
 Diámetro de copa (m): 7

Localización (*):
 X: 443065
 Y: 4488973
* Localización aproximada, coordenadas UTM (huso 30 N ETRS 1989)

Edad relativa: Joven

Estado fitosanitario: Bueno

Madera vista: No Copa terciada: No
 Huecos: No Ramas secas: No
 Inclinación: 40° Daños estructurales: No

Plagas o enfermedades No



Observaciones:

LEYENDA DEL PLAN PARCIAL:

- DPH Arroyo Valdelacasa
- RU
- RCL
- RCP
- RCPPL
- RCM
- TC
- AT M Valdelatas
- ZV, Parque Central
- ZV, Parques y Jardines
- SUI
- Equipamientos privado
- EQ
- Red Viaria
- RV, Áreas de acompañamiento



Plano de detalle 2 SITUACIÓN SOBRE ORTOFOTOGRAFÍA DEL ELEMENTO



LEYENDA GENERAL

- Extensión del plano de detalle 1
- Extensión del plano de detalle 2
- Límite del sector S-1
- Árbol individual

Plano de situación ficha 1224

FICHAS DEL INVENTARIO DE PIES ARBÓREOS Y ARBUSTIVOS

Arbusto

Nº de ficha 1225
 Tipo de elemento: Arbusto individual
 Especie: *Spartium junceum*
 Altura (m): 2,5
 Diámetro (m): 2

Localización (*): X: 443840
 Y: 4488970
* Localización aproximada, coordenadas UTM (huso 30 N ETRS 1989)

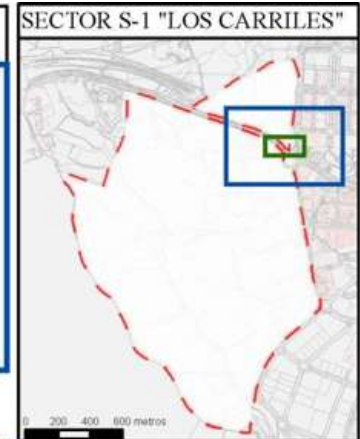
Estado fitosanitario: Bueno



Observaciones:

LEYENDA DEL PLAN PARCIAL:

- DPH Arroyo Valdelacasa
- RU
- RCL
- RCP
- RCPPL
- RCM
- TC
- AT M Valdelatas
- ZV, Parque Central
- ZV, Parques y Jardines
- SUI
- Equipamientos privado
- EQ
- Red Viaria
- RV, Áreas de acompañamiento



Plano de detalle 2
SITUACIÓN SOBRE ORTOFOTOGRAFÍA DEL ELEMENTO



FICHAS DEL INVENTARIO DE PIES ARBÓREOS Y ARBUSTIVOS

Arbusto

Nº de ficha 1226
 Tipo de elemento: Arbusto individual
 Especie: *Retama sphaerocarpa*
 Altura (m): 2,5
 Diámetro (m): 5,5

Localización (*): X: 443775
 Y: 4488968
* Localización aproximada, coordenadas UTM (huso 30 N ETRS 1989)

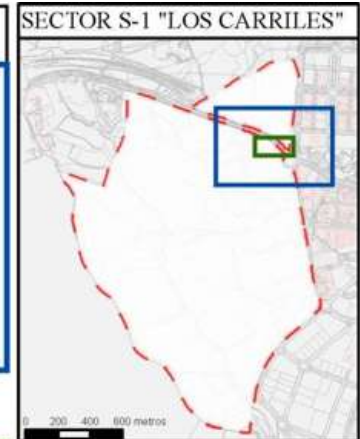
Estado fitosanitario: Bueno



Observaciones:

LEYENDA DEL PLAN PARCIAL:

- DPH Arroyo Valdelacasa
- RU
- RCL
- RCP
- RCPPL
- RCM
- TC
- AT M Valdelatas
- ZV, Parque Central
- ZV, Parques y Jardines
- SUI
- Equipamientos privado
- EQ
- Red Viaria
- RV, Áreas de acompañamiento



Plano de detalle 2
 SITUACIÓN SOBRE ORTOFOTOGRAFÍA DEL ELEMENTO



FICHAS DEL INVENTARIO DE PIES ARBÓREOS Y ARBUSTIVOS

Arbusto

Nº de ficha 1227
 Tipo de elemento: Agrupación de arbustos
 Especie: *Retama sphaerocarpa*
 Altura (m): 2,5
 Diámetro medio (m): 3
 Especies acompañantes: No

Localización (*): X: 443501
 Y: 4488964
* Localización aproximada, coordenadas UTM (huso 30 N ETRS 1989)

Grado de recubrimiento: 0-25
 Superficie (m²): 807

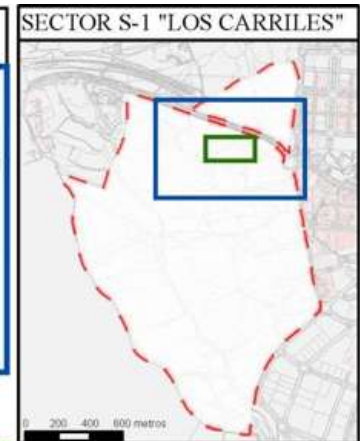
Estado fitosanitario: Bueno



Observaciones:

LEYENDA DEL PLAN PARCIAL:

- DPH Arroyo Valdelacasa
- RU
- RCL
- RCP
- RCPPL
- RCM
- TC
- AT M Valdelatas
- ZV, Parque Central
- ZV, Parques y Jardines
- SUI
- Equipamientos privado
- EQ
- Red Viaria
- RV, Áreas de acompañamiento



Plano de detalle 2
 SITUACIÓN SOBRE ORTOFOTOGRAFÍA DEL ELEMENTO



- LEYENDA GENERAL**
- Extensión del plano de detalle 1
 - Extensión del plano de detalle 2
 - Límite del sector S-1
 - Agrupación de arbustos

Plano de situación ficha 1227

FICHAS DEL INVENTARIO DE PIES ARBÓREOS Y ARBUSTIVOS

Arbusto

Nº de ficha 1228
 Tipo de elemento: Arbusto individual
 Especie: *Spartium junceum*
 Altura (m): 3
 Diámetro (m): 3,5

Localización (*): X: 443792
 Y: 4488960
* Localización aproximada, coordenadas UTM (huso 30 N ETRS 1989)

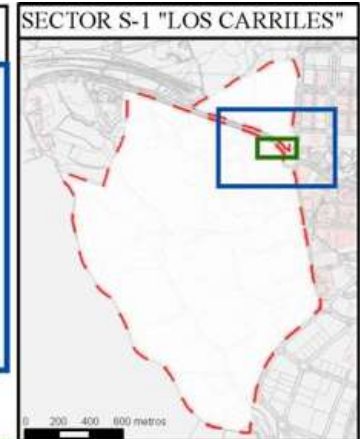
Estado fitosanitario: Bueno



Observaciones:

LEYENDA DEL PLAN PARCIAL:

- DPH Arroyo Valdelacasa
- RU
- RCL
- RCP
- RCPPL
- RCM
- TC
- AT M Valdelatas
- ZV, Parque Central
- ZV, Parques y Jardines
- SUI
- Equipamientos privado
- EQ
- Red Viaria
- RV, Áreas de acompañamiento



**Plano de detalle 2
SITUACIÓN SOBRE ORTOFOTOGRAFÍA DEL ELEMENTO**



LEYENDA GENERAL

- Extensión del plano de detalle 1
- Extensión del plano de detalle 2
- Límite del sector S-1
- Árbol individual

Plano de situación ficha 1228

FICHAS DEL INVENTARIO DE PIES ARBÓREOS Y ARBUSTIVOS

Arbusto

Nº de ficha 1229
 Tipo de elemento: Agrupación de arbustos
 Especie: *Spartium junceum*
 Altura (m): 1,5
 Diámetro medio (m): 2

Especies acompañantes: Retama sphaerocarpa

Estado fitosanitario: Bueno

Localización (*): X: 443864
 Y: 4488958
* Localización aproximada, coordenadas UTM (huso 30 N ETRS 1989)

Grado de recubrimiento: 25-50

Superficie (m²): 133



Observaciones:

LEYENDA DEL PLAN PARCIAL:

- DPH Arroyo Valdelacasa
- RU
- RCL
- RCP
- RCPPL
- RCM
- TC
- AT M Valdelatas
- ZV, Parque Central
- ZV, Parques y Jardines
- SUI
- Equipamientos privado
- EQ
- Red Viaria
- RV, Áreas de acompañamiento

Plano de detalle 1 PLAN PARCIAL DEL SECTOR S-1



SECTOR S-1 "LOS CARRILES"



Plano de detalle 2 SITUACIÓN SOBRE ORTOFOTOGRAFÍA DEL ELEMENTO



LEYENDA GENERAL

- Extensión del plano de detalle 1
- Extensión del plano de detalle 2
- Límite del sector S-1
- Agrupación de arbustos

Plano de situación ficha 1229

FICHAS DEL INVENTARIO DE PIES ARBÓREOS Y ARBUSTIVOS

Arbusto

Nº de ficha 1230
 Tipo de elemento: Arbusto individual
 Especie: *Rosa canina*
 Altura (m): 2,5
 Diámetro (m): 2

Localización (*):	X: 443503
* Localización aproximada, coordenadas UTM (huso 30 N ETRS 1989)	Y: 4488957


Estado fitosanitario: Bueno



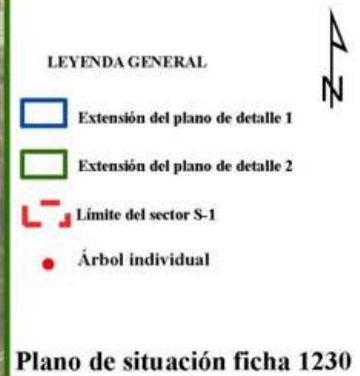
Observaciones: Presencia de nido en las ramas

LEYENDA DEL PLAN PARCIAL:

- DPH Arroyo Valdelacasa
- RU
- RCL
- RCP
- RCPPL
- RCM
- TC
- AT M Valdelatas
- ZV, Parque Central
- ZV, Parques y Jardines
- SUI
- Equipamientos privado
- EQ
- Red Viaria
- RV, Áreas de acompañamiento



Plano de detalle 2 SITUACIÓN SOBRE ORTOFOTOGRAFÍA DEL ELEMENTO



FICHAS DEL INVENTARIO DE PIES ARBÓREOS Y ARBUSTIVOS

Arbusto

Nº de ficha 1231
 Tipo de elemento: Arbusto individual
 Especie: *Prunus dulcis*
 Altura (m): 2
 Diámetro (m): 1,5

Localización (*): X: 443065
 Y: 4488954
* Localización aproximada, coordenadas UTM (huso 30 N ETRS 1989)

Estado fitosanitario: Bueno



Observaciones:

LEYENDA DEL PLAN PARCIAL:

- DPH Arroyo Valdelacasa
- RU
- RCL
- RCP
- RCPPL
- RCM
- TC
- AT M Valdelatas
- ZV, Parque Central
- ZV, Parques y Jardines
- SUI
- Equipamiento privado
- EQ
- Red Viaria
- RV, Áreas de acompañamiento



**Plano de detalle 2
 SITUACIÓN SOBRE ORTOFOTOGRAFÍA DEL ELEMENTO**



FICHAS DEL INVENTARIO DE PIES ARBÓREOS Y ARBUSTIVOS

Arbusto

Nº de ficha 1232
 Tipo de elemento: Arbusto individual
 Especie: *Retama sphaerocarpa*
 Altura (m): 2,5
 Diámetro (m): 2

Localización (*):	X: 443475
* Localización aproximada, coordenadas UTM (huso 30 N ETRS 1989)	Y: 4488952

Estado fitosanitario: Bueno



Observaciones:

LEYENDA DEL PLAN PARCIAL:

- DPH Arroyo Valdelacasa
- RU
- RCL
- RCP
- RCPPL
- RCM
- TC
- AT M Valdelatas
- ZV, Parque Central
- ZV, Parques y Jardines
- SUI
- Equipamientos privado
- EQ
- Red Viaria
- RV, Áreas de acompañamiento



Plano de detalle 2 SITUACIÓN SOBRE ORTOFOTOGRAFÍA DEL ELEMENTO



LEYENDA GENERAL

- Extensión del plano de detalle 1
- Extensión del plano de detalle 2
- Límite del sector S-1
- Árbol individual

Plano de situación ficha 1232

FICHAS DEL INVENTARIO DE PIES ARBÓREOS Y ARBUSTIVOS

Arbusto

Nº de ficha 1233
 Tipo de elemento: Agrupación de arbustos
 Especie: *Prunus dulcis*
 Altura (m): 2
 Diámetro medio (m): 1,5
 Especies acompañantes: No

Estado fitosanitario: Bueno

Localización (*): X: 442984
 Y: 4488945
* Localización aproximada, coordenadas UTM (huso 30 N ETRS 1989)

Grado de recubrimiento: 25-50
 Superficie (m²): 3



Observaciones:

LEYENDA DEL PLAN PARCIAL:

- DPH Arroyo Valdelacasa
- RU
- RCL
- RCP
- RCPPL
- RCM
- TC
- AT M Valdelatas
- ZV, Parque Central
- ZV, Parques y Jardines
- SUI
- Equipamientos privado
- EQ
- Red Viaria
- RV, Áreas de acompañamiento



Plano de detalle 2 SITUACIÓN SOBRE ORTOFOTOGRAFÍA DEL ELEMENTO



LEYENDA GENERAL

- Extensión del plano de detalle 1
- Extensión del plano de detalle 2
- Límite del sector S-1
- Agrupación de arbustos

Plano de situación ficha 1233

FICHAS DEL INVENTARIO DE PIES ARBÓREOS Y ARBUSTIVOS

Árbol

Nº de ficha 1234
 Tipo de elemento: Árbol individual
 Especie: *Pinus pinea*
 Altura (m): 4
 Perímetro (cm): 78
 Altura de la 1ª rama (m): 0.2
 Diámetro de copa (m): 4.5

Localización (*): X: 442987
 Y: 4488942
* Localización aproximada, coordenadas UTM (huso 30 N ETRS 1989)

Edad relativa: Joven

Estado fitosanitario: Bueno
 Madera vista: No Copa terciada: No
 Huecos: No Ramas secas: No
 Inclinación: No Daños estructurales: No

Plagas o enfermedades No



Observaciones:

LEYENDA DEL PLAN PARCIAL:

- DPH Arroyo Valdelacasa
- RU
- RCL
- RCP
- RCPPL
- RCM
- TC
- AT M Valdelatas
- ZV, Parque Central
- ZV, Parques y Jardines
- SUI
- Equipamientos privado
- EQ
- Red Viaria
- RV, Áreas de acompañamiento



Plano de detalle 2 SITUACIÓN SOBRE ORTOFOTOGRAFÍA DEL ELEMENTO



LEYENDA GENERAL

- Extensión del plano de detalle 1
- Extensión del plano de detalle 2
- Límite del sector S-1
- Árbol individual

Plano de situación ficha 1234

FICHAS DEL INVENTARIO DE PIES ARBÓREOS Y ARBUSTIVOS

Árbol

Nº de ficha 1235
 Tipo de elemento: Agrupación de árboles
 Especie: *Pinus pinea*
 Altura media (m): 1,2
 Perímetro medio (cm): 10
 Altura de la 1ª rama (m): 0.1
 Diámetro de copa (m): 1

Estado fitosanitario:

Bueno

Madera vista:	No	Copa terciada:	No
Huecos:	No	Ramas secas:	No
Inclinación:	No	Daños estructurales:	No

Plagas o enfermedades No

Localización (*):	X: 443077
	Y: 4488934
* Localización aproximada, coordenadas UTM (huso 30 N ETRS 1989)	

Edad relativa: Repoblado
 Superficie (m²): 6082



Observaciones:

LEYENDA DEL PLAN PARCIAL:

-  DPH Arroyo Valdelacasa
-  RU
-  RCL
-  RCP
-  RCPPL
-  RCM
-  TC
-  AT M Valdelatas
-  ZV, Parque Central
-  ZV, Parques y Jardines
-  SUI
-  Equipamientos privado
-  EQ
-  Red Viaria
-  RV, Áreas de acompañamiento

Plano de detalle 1
 PLAN PARCIAL DEL SECTOR S-1



SECTOR S-1 "LOS CARRILES"



Plano de detalle 2
 SITUACIÓN SOBRE ORTOFOTOGRAFÍA DEL ELEMENTO



LEYENDA GENERAL

-  Extensión del plano de detalle 1
-  Extensión del plano de detalle 2
-  Límite del sector S-1
-  Agrupación de arbustos



Plano de situación ficha 1235

FICHAS DEL INVENTARIO DE PIES ARBÓREOS Y ARBUSTIVOS

Arbusto

Nº de ficha 1236
 Tipo de elemento: Arbusto individual
 Especie: *Quercus ilex*
 Altura (m): 2,5
 Diámetro (m): 3

Localización (*): X: 442929
 Y: 4488931
* Localización aproximada, coordenadas UTM (huso 30 N ETRS 1989)

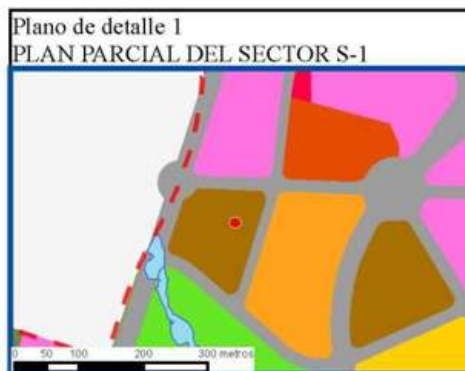
Estado fitosanitario: Bueno




Observaciones:

LEYENDA DEL PLAN PARCIAL:

- DPH Arroyo Valdelacasa
- RU
- RCL
- RCP
- RCPPL
- RCM
- TC
- AT M Valdelatas
- ZV, Parque Central
- ZV, Parques y Jardines
- SUI
- Equipamientos privado
- EQ
- Red Viaria
- RV, Áreas de acompañamiento



**Plano de detalle 2
SITUACIÓN SOBRE ORTOFOTOGRAFÍA DEL ELEMENTO**



FICHAS DEL INVENTARIO DE PIES ARBÓREOS Y ARBUSTIVOS

Arbusto

Nº de ficha 1237
 Tipo de elemento: Arbusto individual
 Especie: *Retama sphaerocarpa*
 Altura (m): 1,5
 Diámetro (m): 1,5

Localización (*): X: 443382
 Y: 4488928
* Localización aproximada, coordenadas UTM (huso 30 N ETRS 1989)

Estado fitosanitario: Bueno



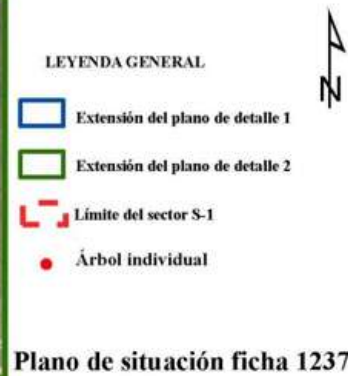
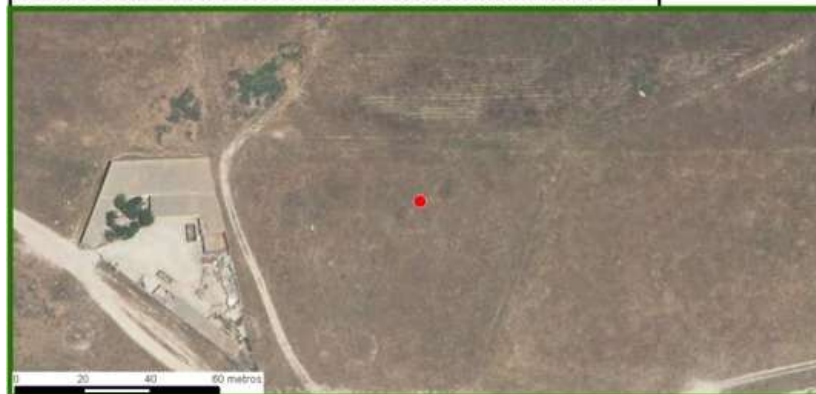
Observaciones:

LEYENDA DEL PLAN PARCIAL:

- DPH Arroyo Valdelacasa
- RU
- RCL
- RCP
- RCPPL
- RCM
- TC
- AT M Valdelatas
- ZV, Parque Central
- ZV, Parques y Jardines
- SUI
- Equipamientos privado
- EQ
- Red Viaria
- RV, Áreas de acompañamiento



**Plano de detalle 2
 SITUACIÓN SOBRE ORTOFOTOGRAFÍA DEL ELEMENTO**



FICHAS DEL INVENTARIO DE PIES ARBÓREOS Y ARBUSTIVOS

Árbol

Nº de ficha 1238
 Tipo de elemento: Árbol individual
 Especie: *Populus nigra*
 Altura (m): 4,5
 Perímetro (cm): 32
 Altura de la 1ª rama (m): 1.7
 Diámetro de copa (m): 1.5

Localización (*): X: 442796
 Y: 4488920
* Localización aproximada, coordenadas UTM (huso 30 N ETRS 1989)

Edad relativa: Joven

Estado fitosanitario: Bueno

Madera vista: No Copa terciada: No
 Huecos: No Ramas secas: No
 Inclinación: 40° Daños estructurales: No

Plagas o enfermedades No

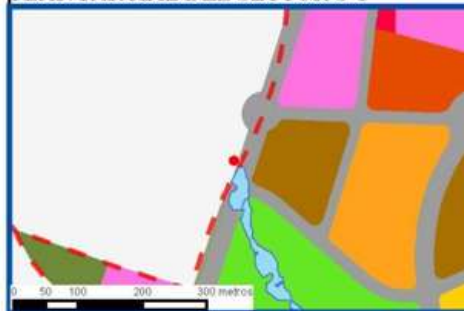


Observaciones:

LEYENDA DEL PLAN PARCIAL:

- DPH Arroyo Valdelacasa
- RU
- RCL
- RCP
- RCPPL
- RCM
- TC
- AT M Valdelatas
- ZV, Parque Central
- ZV, Parques y Jardines
- SUI
- Equipamiento privado
- EQ
- Red Viaria
- RV, Áreas de acompañamiento

Plano de detalle 1 PLAN PARCIAL DEL SECTOR S-1



SECTOR S-1 "LOS CARRILES"



Plano de detalle 2 SITUACIÓN SOBRE ORTOFOTOGRAFÍA DEL ELEMENTO



LEYENDA GENERAL

- Extensión del plano de detalle 1
- Extensión del plano de detalle 2
- Límite del sector S-1
- Árbol individual



Plano de situación ficha 1238

Plan Parcial del Sector S-1 "Los Carriles"

Anexo VIII. Inventario de pies arbóreos y arbustivos

FICHAS DEL INVENTARIO DE PIES ARBÓREOS Y ARBUSTIVOS

Árbol

Nº de ficha 1239
 Tipo de elemento: Árbol individual
 Especie: *Populus nigra*
 Altura (m): 5
 Perímetro (cm): 24
 Altura de la 1ª rama (m): 1.8
 Diámetro de copa (m): 1.5

Localización (*): X: 442793
 Y: 4488920
* Localización aproximada, coordenadas UTM (huso 30 N ETRS 1989)

Edad relativa: Joven

Estado fitosanitario: Regular
 Madera vista: No Copa terciada: No
 Huecos: No Ramas secas: No
 Inclinación: No Daños estructurales: Si

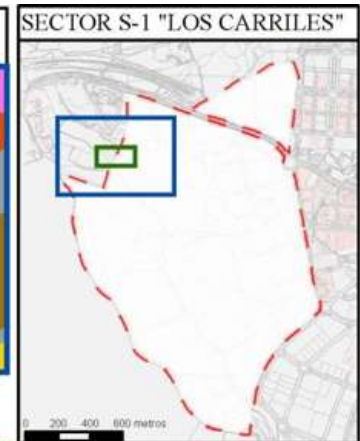
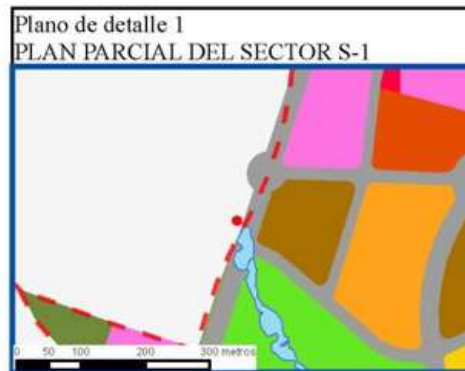
Plagas o enfermedades No

Observaciones:



LEYENDA DEL PLAN PARCIAL:

- DPH Arroyo Valdelacasa
- RU
- RCL
- RCP
- RCPPL
- RCM
- TC
- AT M Valdelatas
- ZV, Parque Central
- ZV, Parques y Jardines
- SUI
- Equipamiento privado
- EQ
- Red Viaria
- RV, Áreas de acompañamiento



Plano de detalle 2
SITUACIÓN SOBRE ORTOFOTOGRAFÍA DEL ELEMENTO



FICHAS DEL INVENTARIO DE PIES ARBÓREOS Y ARBUSTIVOS

Arbusto

Nº de ficha 1240
 Tipo de elemento: Agrupaciones tupidas y setos
 Especie: *Rubus ulmifolius*
 Altura (m): 2,5
 Ancho (m): 7

Localización (*): X: 442785
 Y: 4488918
* Localización aproximada, coordenadas UTM (huso 30 N ETRS 1989)

Superficie (m²): 110

Especies acompañantes: No

Estado fitosanitario: Bueno



Observaciones:

LEYENDA DEL PLAN PARCIAL:

- DPH Arroyo Valdelacasa
- RU
- RCL
- RCP
- RCPPL
- RCM
- TC
- AT M Valdelatas
- ZV, Parque Central
- ZV, Parques y Jardines
- SUI
- Equipamientos privado
- EQ
- Red Viaria
- RV, Áreas de acompañamiento

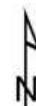


Plano de detalle 2 SITUACIÓN SOBRE ORTOFOTOGRAFÍA DEL ELEMENTO



LEYENDA GENERAL

- Extensión del plano de detalle 1
- Extensión del plano de detalle 2
- Límite del sector S-1
- Agrupación de arbustos



Plano de situación ficha 1240

FICHAS DEL INVENTARIO DE PIES ARBÓREOS Y ARBUSTIVOS

Árbol

Nº de ficha 1241
 Tipo de elemento: Árbol individual
 Especie: *Populus nigra*
 Altura (m): 4,5
 Perímetro (cm): 25
 Altura de la 1ª rama (m): 0.9
 Diámetro de copa (m): 1.5

Localización (*): X: 442795
 Y: 4488918
* Localización aproximada, coordenadas UTM (huso 30 N ETRS 1989)

Edad relativa: Joven

Estado fitosanitario: Bueno

Madera vista:	No	Copa terciada:	No
Huecos:	No	Ramas secas:	No
Inclinación:	30°	Daños estructurales:	No

Plagas o enfermedades No



Observaciones:

LEYENDA DEL PLAN PARCIAL:

- DPH Arroyo Valdelacasa
- RU
- RCL
- RCP
- RCPPL
- RCM
- TC
- AT M Valdelatas
- ZV, Parque Central
- ZV, Parques y Jardines
- SUI
- Equipamientos privado
- EQ
- Red Viaria
- RV, Áreas de acompañamiento



Plano de detalle 2 SITUACIÓN SOBRE ORTOFOTOGRAFÍA DEL ELEMENTO



LEYENDA GENERAL

- Extensión del plano de detalle 1
- Extensión del plano de detalle 2
- Límite del sector S-1
- Árbol individual



Plano de situación ficha 1241

FICHAS DEL INVENTARIO DE PIES ARBÓREOS Y ARBUSTIVOS

Arbusto

Nº de ficha 1242
 Tipo de elemento: Arbusto individual
 Especie: *Crataegus monogyna*
 Altura (m): 4,5
 Diámetro (m): 3,5

Localización (*): X: 442789
 Y: 4488917
* Localización aproximada, coordenadas UTM (huso 30 N ETRS 1989)

Estado fitosanitario: Bueno



Observaciones:

LEYENDA DEL PLAN PARCIAL:

- DPH Arroyo Valdelacasa
- RU
- RCL
- RCP
- RCPPL
- RCM
- TC
- AT M Valdelatas
- ZV, Parque Central
- ZV, Parques y Jardines
- SUI
- Equipamientos privado
- EQ
- Red Viaria
- RV, Áreas de acompañamiento



Plano de detalle 2
 SITUACIÓN SOBRE ORTOFOTOGRAFÍA DEL ELEMENTO



LEYENDA GENERAL

- Extensión del plano de detalle 1
- Extensión del plano de detalle 2
- Límite del sector S-1
- Árbol individual



Plano de situación ficha 1242

FICHAS DEL INVENTARIO DE PIES ARBÓREOS Y ARBUSTIVOS

Árbol

Nº de ficha 1243
 Tipo de elemento: Árbol individual
 Especie: *Populus nigra*
 Altura (m): 5
 Perímetro (cm): 36
 Altura de la 1ª rama (m): 1.5
 Diámetro de copa (m): 2

Localización (*): X: 442798
 Y: 4488916
* Localización aproximada, coordenadas UTM (huso 30 N ETRS 1989)

Edad relativa: Joven

Estado fitosanitario: Bueno

Madera vista: No Copa terciada: No
 Huecos: No Ramas secas: No
 Inclinación: 40° Daños estructurales: No

Plagas o enfermedades No



Observaciones:

LEYENDA DEL PLAN PARCIAL:

- DPH Arroyo Valdelacasa
- RU
- RCL
- RCP
- RCPPL
- RCM
- TC
- AT M Valdelatas
- ZV, Parque Central
- ZV, Parques y Jardines
- SUI
- Equipamientos privado
- EQ
- Red Viaria
- RV, Áreas de acompañamiento



Plano de detalle 2 SITUACIÓN SOBRE ORTOFOTOGRAFÍA DEL ELEMENTO



LEYENDA GENERAL

- Extensión del plano de detalle 1
- Extensión del plano de detalle 2
- Límite del sector S-1
- Árbol individual



Plano de situación ficha 1243

Plan Parcial del Sector S-1 "Los Carriles"

Anexo VIII. Inventario de pies arbóreos y arbustivos

FICHAS DEL INVENTARIO DE PIES ARBÓREOS Y ARBUSTIVOS

Arbusto

Nº de ficha 1244
 Tipo de elemento: Agrupación de arbustos
 Especie: *Retama sphaerocarpa*
 Altura (m): 2,5
 Diámetro medio (m): 4
 Especies acompañantes: No

Estado fitosanitario: Bueno

Localización (*): X: 443206

* Localización aproximada, coordenadas UTM (huso 30 N ETRS 1989) Y: 4488914

Grado de recubrimiento: 50-75

Superficie (m²): 149

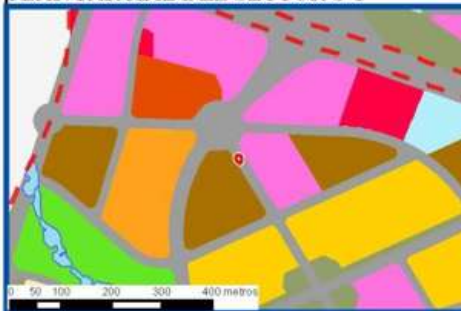


Observaciones:

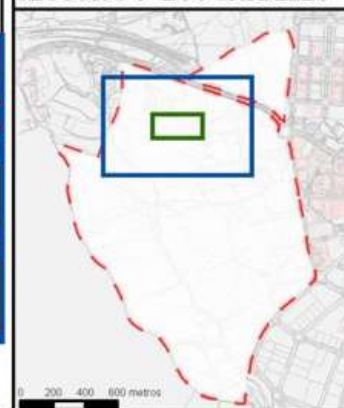
LEYENDA DEL PLAN PARCIAL:

-  DPH Arroyo Valdelacasa
-  RU
-  RCL
-  RCP
-  RCPPL
-  RCM
-  TC
-  AT M Valdelatas
-  ZV, Parque Central
-  ZV, Parques y Jardines
-  SUI
-  Equipamientos privado
-  EQ
-  Red Viaria
-  RV, Áreas de acompañamiento

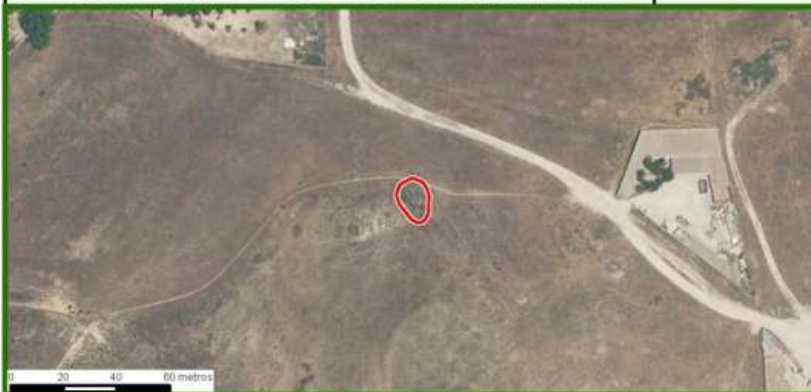
Plano de detalle 1 PLAN PARCIAL DEL SECTOR S-1



SECTOR S-1 "LOS CARRILES"



Plano de detalle 2 SITUACIÓN SOBRE ORTOFOTOGRAFÍA DEL ELEMENTO



LEYENDA GENERAL

-  Extensión del plano de detalle 1
-  Extensión del plano de detalle 2
-  Límite del sector S-1
-  Agrupación de arbustos

Plano de situación ficha 1244

FICHAS DEL INVENTARIO DE PIES ARBÓREOS Y ARBUSTIVOS

Árbol

Nº de ficha 1245
 Tipo de elemento: Agrupación de brotes de cepa
 Especie: *Populus nigra*
 Altura media (m): 6
 Perímetro medio (cm): 30
 Altura de la 1ª rama (m): 1.2
 Diámetro de copa medio (3.5

Localización (*): X: 442794
 Y: 4488913
* Localización aproximada, coordenadas UTM (huso 30 N ETRS 1989)

Edad relativa: Joven

Estado fitosanitario:

Bueno

Madera vista: No Copa terciada: No
 Huecos: No Ramas secas: No
 Inclinación: No Daños estructurales: No

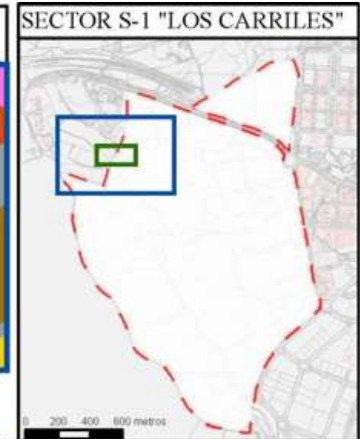
Plagas o enfermedades No



Observaciones:

LEYENDA DEL PLAN PARCIAL:

- DPH Arroyo Valdelacasa
- RU
- RCL
- RCP
- RCPPL
- RCM
- TC
- AT M Valdelatas
- ZV, Parque Central
- ZV, Parques y Jardines
- SUI
- Equipamientos privado
- EQ
- Red Viaria
- RV, Áreas de acompañamiento



Plano de detalle 2
 SITUACIÓN SOBRE ORTOFOTOGRAFÍA DEL ELEMENTO



LEYENDA GENERAL

- Extensión del plano de detalle 1
- Extensión del plano de detalle 2
- Límite del sector S-1
- Árbol individual



Plano de situación ficha 1245

FICHAS DEL INVENTARIO DE PIES ARBÓREOS Y ARBUSTIVOS

Árbol

Nº de ficha 1246
 Tipo de elemento: Árbol individual
 Especie: *Prunus dulcis*
 Altura (m): 3
 Perímetro (cm): 35
 Altura de la 1ª rama (m): 0.2
 Diámetro de copa (m): 1.5

Localización (*): X: 443156
 Y: 4488910
* Localización aproximada, coordenadas UTM (huso 30 N ETRS 1989)

Edad relativa: Joven

Estado fitosanitario: Bueno
 Madera vista: No Copa terciada: No
 Huecos: No Ramas secas: No
 Inclinación: No Daños estructurales: No

Plagas o enfermedades No



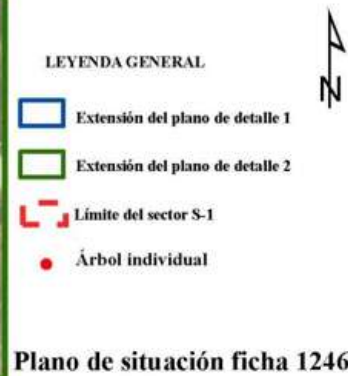
Observaciones:

LEYENDA DEL PLAN PARCIAL:

- DPH Arroyo Valdelacasa
- RU
- RCL
- RCP
- RCPPL
- RCM
- TC
- AT M Valdelatas
- ZV, Parque Central
- ZV, Parques y Jardines
- SUI
- Equipamientos privado
- EQ
- Red Viaria
- RV, Áreas de acompañamiento



**Plano de detalle 2
SITUACIÓN SOBRE ORTOFOTOGRAFÍA DEL ELEMENTO**



FICHAS DEL INVENTARIO DE PIES ARBÓREOS Y ARBUSTIVOS

Arbusto

Nº de ficha 1247
 Tipo de elemento: Agrupaciones tupidas y setos
 Especie: *Rubus ulmifolius*
 Altura (m): 2
 Ancho (m): 2,5
 Especies acompañantes: No

Localización (*): X: 442794
 Y: 4488906
* Localización aproximada, coordenadas UTM (huso 30 N ETRS 1989)

Superficie (m²): 27

Estado fitosanitario: Bueno



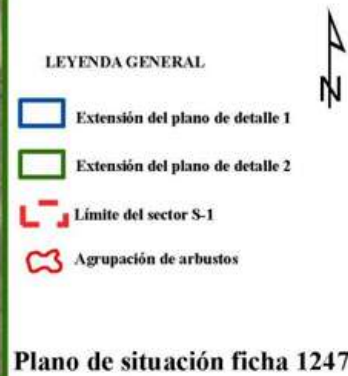
Observaciones:

LEYENDA DEL PLAN PARCIAL:

- DPH Arroyo Valdelacasa
- RU
- RCL
- RCP
- RCPPL
- RCM
- TC
- AT M Valdelatas
- ZV, Parque Central
- ZV, Parques y Jardines
- SUI
- Equipamientos privado
- EQ
- Red Viaria
- RV, Áreas de acompañamiento



Plano de detalle 2
SITUACIÓN SOBRE ORTOFOTOGRAFÍA DEL ELEMENTO



FICHAS DEL INVENTARIO DE PIES ARBÓREOS Y ARBUSTIVOS

Árbol

Nº de ficha 1248
 Tipo de elemento: Árbol individual
 Especie: *Populus nigra*
 Altura (m): 5
 Perímetro (cm): 32
 Altura de la 1ª rama (m): 0
 Diámetro de copa (m): 2

Localización (*): X: 442796
 Y: 4488906
* Localización aproximada, coordenadas UTM (huso 30 N ETRS 1989)

Edad relativa: Joven

Estado fitosanitario: Bueno
 Madera vista: No Copa terciada: No
 Huecos: No Ramas secas: No
 Inclinación: No Daños estructurales: No

Plagas o enfermedades No



Observaciones:

LEYENDA DEL PLAN PARCIAL:

- DPH Arroyo Valdelacasa
- RU
- RCL
- RCP
- RCPPL
- RCM
- TC
- AT M Valdelatas
- ZV, Parque Central
- ZV, Parques y Jardines
- SUI
- Equipamientos privado
- EQ
- Red Viaria
- RV, Áreas de acompañamiento

Plano de detalle 1 PLAN PARCIAL DEL SECTOR S-1



SECTOR S-1 "LOS CARRILES"



Plano de detalle 2 SITUACIÓN SOBRE ORTOFOTOGRAFÍA DEL ELEMENTO



LEYENDA GENERAL

- Extensión del plano de detalle 1
- Extensión del plano de detalle 2
- Límite del sector S-1
- Árbol individual

Plano de situación ficha 1248

FICHAS DEL INVENTARIO DE PIES ARBÓREOS Y ARBUSTIVOS

Arbusto

Nº de ficha 1249
 Tipo de elemento: Arbusto individual
 Especie: *Retama sphaerocarpa*
 Altura (m): 4
 Diámetro (m): 2,5

Localización (*): X: 442902
 Y: 4488904
* Localización aproximada, coordenadas UTM (huso 30 N ETRS 1989)

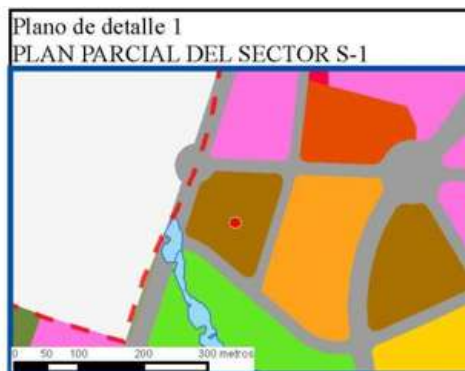
Estado fitosanitario: Bueno



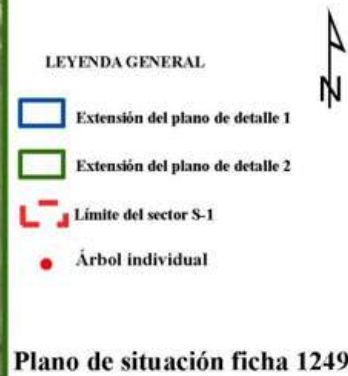
Observaciones:

LEYENDA DEL PLAN PARCIAL:

- DPH Arroyo Valdelacasa
- RU
- RCL
- RCP
- RCPPL
- RCM
- TC
- AT M Valdelatas
- ZV, Parque Central
- ZV, Parques y Jardines
- SUI
- Equipamientos privado
- EQ
- Red Viaria
- RV, Áreas de acompañamiento



Plano de detalle 2 SITUACIÓN SOBRE ORTOFOTOGRAFÍA DEL ELEMENTO



FICHAS DEL INVENTARIO DE PIES ARBÓREOS Y ARBUSTIVOS

Árbol

Nº de ficha 1250
 Tipo de elemento: Árbol individual
 Especie: *Populus nigra*
 Altura (m): 4,5
 Perímetro (cm): 28
 Altura de la 1ª rama (m): 1.3
 Diámetro de copa (m): 2

Localización (*): X: 442800
 Y: 4488904
* Localización aproximada, coordenadas UTM (huso 30 N ETRS 1989)

Edad relativa: Joven

Estado fitosanitario: Bueno

Madera vista: No Copa terciada: No
 Huecos: No Ramas secas: No
 Inclinación: No Daños estructurales: No

Plagas o enfermedades No



Observaciones:

LEYENDA DEL PLAN PARCIAL:

- DPH Arroyo Valdelacasa
- RU
- RCL
- RCP
- RCPPL
- RCM
- TC
- AT M Valdelatas
- ZV, Parque Central
- ZV, Parques y Jardines
- SUI
- Equipamientos privado
- EQ
- Red Viaria
- RV, Áreas de acompañamiento

Plano de detalle 1 PLAN PARCIAL DEL SECTOR S-1



SECTOR S-1 "LOS CARRILES"



Plano de detalle 2 SITUACIÓN SOBRE ORTOFOTOGRAFÍA DEL ELEMENTO



LEYENDA GENERAL

- Extensión del plano de detalle 1
- Extensión del plano de detalle 2
- Límite del sector S-1
- Árbol individual

Plano de situación ficha 1250

FICHAS DEL INVENTARIO DE PIES ARBÓREOS Y ARBUSTIVOS

Arbusto

Nº de ficha 1251
 Tipo de elemento: Arbusto individual
 Especie: *Retama sphaerocarpa*
 Altura (m): 4,5
 Diámetro (m): 3,5

Localización (*): X: 443161
 Y: 4488902
* Localización aproximada, coordenadas UTM (huso 30 N ETRS 1989)

Estado fitosanitario: Bueno



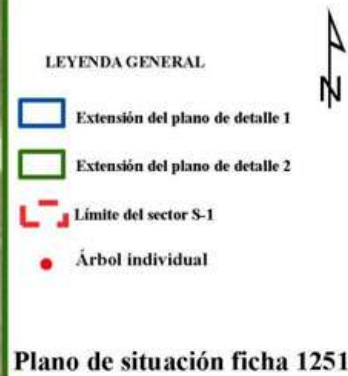
Observaciones:

LEYENDA DEL PLAN PARCIAL:

- DPH Arroyo Valdelacasa
- RU
- RCL
- RCP
- RCPPL
- RCM
- TC
- AT M Valdelatas
- ZV, Parque Central
- ZV, Parques y Jardines
- SUI
- Equipamientos privado
- EQ
- Red Viaria
- RV, Áreas de acompañamiento



Plano de detalle 2
 SITUACIÓN SOBRE ORTOFOTOGRAFÍA DEL ELEMENTO



Plano de situación ficha 1251

FICHAS DEL INVENTARIO DE PIES ARBÓREOS Y ARBUSTIVOS

Árbol

Nº de ficha 1252
 Tipo de elemento: Árbol individual
 Especie: *Ulmus pumila*
 Altura (m): 3
 Perímetro (cm): 17
 Altura de la 1ª rama (m): 0.2
 Diámetro de copa (m): 1.5

Localización (*): X: 443797
 Y: 4488901
* Localización aproximada, coordenadas UTM (huso 30 N ETRS 1989)

Edad relativa: Joven

Estado fitosanitario:

Bueno

Madera vista: No Copa terciada: No
 Huecos: No Ramas secas: No
 Inclinación: No Daños estructurales: No

Plagas o enfermedades No

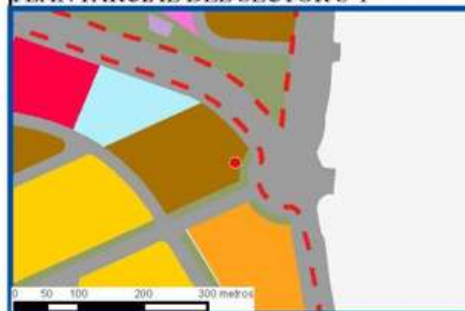


Observaciones:

LEYENDA DEL PLAN PARCIAL:

- DPH Arroyo Valdelacasa
- RU
- RCL
- RCP
- RCPPL
- RCM
- TC
- AT M Valdelatas
- ZV, Parque Central
- ZV, Parques y Jardines
- SUI
- Equipamientos privado
- EQ
- Red Viaria
- RV, Áreas de acompañamiento

Plano de detalle 1 PLAN PARCIAL DEL SECTOR S-1



SECTOR S-1 "LOS CARRILES"



Plano de detalle 2 SITUACIÓN SOBRE ORTOFOTOGRAFÍA DEL ELEMENTO



LEYENDA GENERAL

- Extensión del plano de detalle 1
- Extensión del plano de detalle 2
- Límite del sector S-1
- Árbol individual

Plano de situación ficha 1252

FICHAS DEL INVENTARIO DE PIES ARBÓREOS Y ARBUSTIVOS

Árbol

Nº de ficha 1253
 Tipo de elemento: Árbol individual
 Especie: *Ulmus pumila*
 Altura (m): 5,5
 Perímetro (cm): 85
 Altura de la 1ª rama (m): 0
 Diámetro de copa (m): 5

Localización (*): X: 443811
 Y: 4488900
* Localización aproximada, coordenadas UTM (huso 30 N ETRS 1989)

Edad relativa: Joven

Estado fitosanitario: Bueno

Madera vista: No Copa terciada: No
 Huecos: No Ramas secas: No
 Inclinación: No Daños estructurales: No

Plagas o enfermedades No

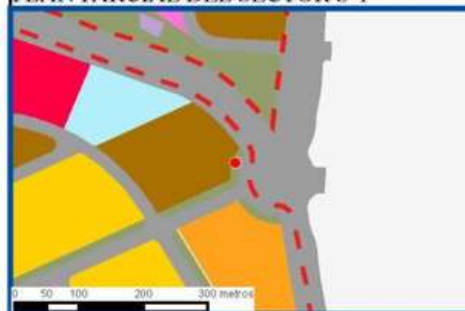


Observaciones:

LEYENDA DEL PLAN PARCIAL:

-  DPH Arroyo Valdelacasa
-  RU
-  RCL
-  RCP
-  RCPPL
-  RCM
-  TC
-  AT M Valdelatas
-  ZV, Parque Central
-  ZV, Parques y Jardines
-  SUI
-  Equipamientos privado
-  EQ
-  Red Viaria
-  RV, Áreas de acompañamiento

Plano de detalle 1 PLAN PARCIAL DEL SECTOR S-1



SECTOR S-1 "LOS CARRILES"



Plano de detalle 2 SITUACIÓN SOBRE ORTOFOTOGRAFÍA DEL ELEMENTO



LEYENDA GENERAL

-  Extensión del plano de detalle 1
-  Extensión del plano de detalle 2
-  Límite del sector S-1
-  Árbol individual



Plano de situación ficha 1253

FICHAS DEL INVENTARIO DE PIES ARBÓREOS Y ARBUSTIVOS

Árbol

Nº de ficha 1254
 Tipo de elemento: Árbol individual
 Especie: *Ulmus pumila*
 Altura (m): 4,5
 Perímetro (cm): 22
 Altura de la 1ª rama (m): 0.2
 Diámetro de copa (m): 2.5

Localización (*): X: 443813
 Y: 4488899
* Localización aproximada, coordenadas UTM (huso 30 N ETRS 1989)

Edad relativa: Joven

Estado fitosanitario: Bueno
 Madera vista: No Copa terciada: No
 Huecos: No Ramas secas: No
 Inclinación: 40° Daños estructurales: No

Plagas o enfermedades No

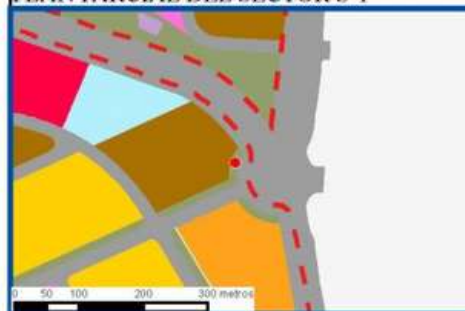


Observaciones:

LEYENDA DEL PLAN PARCIAL:

-  DPH Arroyo Valdelacasa
-  RU
-  RCL
-  RCP
-  RCPPL
-  RCM
-  TC
-  AT M Valdelatas
-  ZV, Parque Central
-  ZV, Parques y Jardines
-  SUI
-  Equipamientos privado
-  EQ
-  Red Viaria
-  RV, Áreas de acompañamiento

Plano de detalle 1 PLAN PARCIAL DEL SECTOR S-1



SECTOR S-1 "LOS CARRILES"



Plano de detalle 2 SITUACIÓN SOBRE ORTOFOTOGRAFÍA DEL ELEMENTO



LEYENDA GENERAL

-  Extensión del plano de detalle 1
-  Extensión del plano de detalle 2
-  Límite del sector S-1
-  Árbol individual



Plano de situación ficha 1254

FICHAS DEL INVENTARIO DE PIES ARBÓREOS Y ARBUSTIVOS

Árbol

Nº de ficha 1255
 Tipo de elemento: Árbol individual
 Especie: *Populus alba*
 Altura (m): 4,5
 Perímetro (cm): 45
 Altura de la 1ª rama (m): 0.2
 Diámetro de copa (m): 3

Localización (*): X: 443825
 Y: 4488898
* Localización aproximada, coordenadas UTM (huso 30 N ETRS 1989)

Edad relativa: Joven

Estado fitosanitario: Bueno
 Madera vista: No Copa terciada: No
 Huecos: No Ramas secas: No
 Inclinación: No Daños estructurales: No

Plagas o enfermedades No




Observaciones:

LEYENDA DEL PLAN PARCIAL:

- DPH Arroyo Valdelacasa
- RU
- RCL
- RCP
- RCPPL
- RCM
- TC
- AT M Valdelatas
- ZV, Parque Central
- ZV, Parques y Jardines
- SUI
- Equipamientos privado
- EQ
- Red Viaria
- RV, Áreas de acompañamiento



**Plano de detalle 2
 SITUACIÓN SOBRE ORTOFOTOGRAFÍA DEL ELEMENTO**



FICHAS DEL INVENTARIO DE PIES ARBÓREOS Y ARBUSTIVOS

Arbusto

Nº de ficha 1256
 Tipo de elemento: Agrupación de arbustos
 Especie: *Quercus ilex*
 Altura (m): 2
 Diámetro medio (m): 1,5
 Especies acompañantes: No

Localización (*): X: 442898
 Y: 4488898
* Localización aproximada, coordenadas UTM (huso 30 N ETRS 1989)
 Grado de recubrimiento: 0-25
 Superficie (m²): 288

Estado fitosanitario: Bueno



Observaciones:

LEYENDA DEL PLAN PARCIAL:

- DPH Arroyo Valdelacasa
- RU
- RCL
- RCP
- RCPPL
- RCM
- TC
- AT M Valdelatas
- ZV, Parque Central
- ZV, Parques y Jardines
- SUI
- Equipamientos privado
- EQ
- Red Viaria
- RV, Áreas de acompañamiento



Plano de detalle 2 SITUACIÓN SOBRE ORTOFOTOGRAFÍA DEL ELEMENTO



LEYENDA GENERAL

- Extensión del plano de detalle 1
- Extensión del plano de detalle 2
- Límite del sector S-1
- Agrupación de arbustos



Plano de situación ficha 1256

FICHAS DEL INVENTARIO DE PIES ARBÓREOS Y ARBUSTIVOS

Arbusto

Nº de ficha 1257
 Tipo de elemento: Arbusto individual
 Especie: *Rosa canina*
 Altura (m): 1,5
 Diámetro (m): 1,5

Localización (*): X: 442794
 Y: 4488897
* Localización aproximada, coordenadas UTM (huso 30 N ETRS 1989)

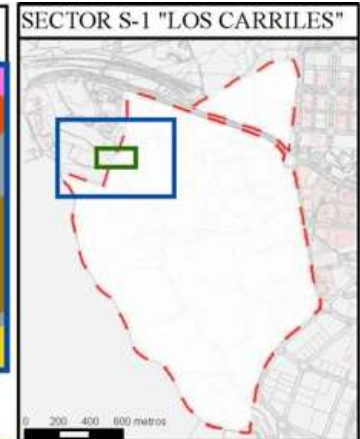
Estado fitosanitario: Bueno



Observaciones:

LEYENDA DEL PLAN PARCIAL:

- DPH Arroyo Valdelacasa
- RU
- RCL
- RCP
- RCPPL
- RCM
- TC
- AT M Valdelatas
- ZV, Parque Central
- ZV, Parques y Jardines
- SUI
- Equipamientos privado
- EQ
- Red Viaria
- RV, Áreas de acompañamiento



Plano de detalle 2
SITUACIÓN SOBRE ORTOFOTOGRAFÍA DEL ELEMENTO



FICHAS DEL INVENTARIO DE PIES ARBÓREOS Y ARBUSTIVOS

Árbol

Nº de ficha 1258
 Tipo de elemento: Árbol individual
 Especie: *Prunus dulcis*
 Altura (m): 4
 Perímetro (cm): 38
 Altura de la 1ª rama (m): 0.1
 Diámetro de copa (m): 2

Localización (*):
 X: 442797
 Y: 4488897
* Localización aproximada, coordenadas UTM (huso 30 N ETRS 1989)

Edad relativa: Joven

Estado fitosanitario: Bueno
 Madera vista: No Copa terciada: No
 Huecos: No Ramas secas: No
 Inclinación: No Daños estructurales: No

Plagas o enfermedades No



Observaciones:

LEYENDA DEL PLAN PARCIAL:

- DPH Arroyo Valdelacasa
- RU
- RCL
- RCP
- RCPPL
- RCM
- TC
- AT M Valdelatas
- ZV, Parque Central
- ZV, Parques y Jardines
- SUI
- Equipamientos privado
- EQ
- Red Viaria
- RV, Áreas de acompañamiento

Plano de detalle 1 PLAN PARCIAL DEL SECTOR S-1



SECTOR S-1 "LOS CARRILES"



Plano de detalle 2 SITUACIÓN SOBRE ORTOFOTOGRAFÍA DEL ELEMENTO



LEYENDA GENERAL

- Extensión del plano de detalle 1
- Extensión del plano de detalle 2
- Límite del sector S-1
- Árbol individual



Plano de situación ficha 1258

FICHAS DEL INVENTARIO DE PIES ARBÓREOS Y ARBUSTIVOS

Arbusto

Nº de ficha 1259
 Tipo de elemento: Agrupación de arbustos
 Especie: *Retama sphaerocarpa*
 Altura (m): 2,5
 Diámetro medio (m): 4

Especies acompañantes: No

Estado fitosanitario: Bueno

Localización (*): X: 442851
 Y: 4488895
* Localización aproximada, coordenadas UTM (huso 30 N ETRS 1989)

Grado de recubrimiento: 75-100

Superficie (m²): 322



Observaciones:

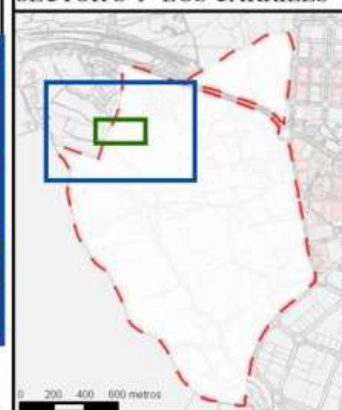
LEYENDA DEL PLAN PARCIAL:

-  DPH Arroyo Valdelacasa
-  RU
-  RCL
-  RCP
-  RCPPL
-  RCM
-  TC
-  AT M Valdelatas
-  ZV, Parque Central
-  ZV, Parques y Jardines
-  SUI
-  Equipamientos privado
-  EQ
-  Red Viaria
-  RV, Áreas de acompañamiento

Plano de detalle 1 PLAN PARCIAL DEL SECTOR S-1



SECTOR S-1 "LOS CARRILES"



Plano de detalle 2 SITUACIÓN SOBRE ORTOFOTOGRAFÍA DEL ELEMENTO



LEYENDA GENERAL

-  Extensión del plano de detalle 1
-  Extensión del plano de detalle 2
-  Límite del sector S-1
-  Agrupación de arbustos

Plano de situación ficha 1259

FICHAS DEL INVENTARIO DE PIES ARBÓREOS Y ARBUSTIVOS

Arbusto

Nº de ficha 1260
 Tipo de elemento: Arbusto individual
 Especie: *Prunus dulcis*
 Altura (m): 4,5
 Diámetro (m): 2,5

Localización (*): X: 442768
 Y: 4488892
* Localización aproximada, coordenadas UTM (huso 30 N ETRS 1989)

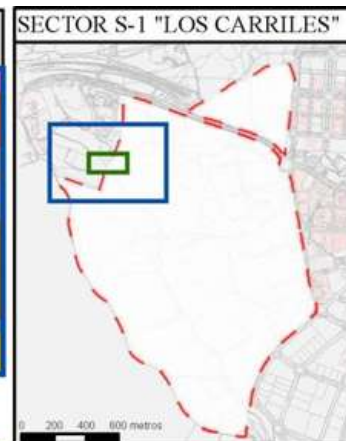
Estado fitosanitario: Bueno



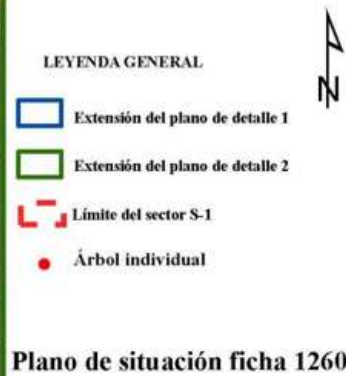
Observaciones:

LEYENDA DEL PLAN PARCIAL:

- DPH Arroyo Valdelacasa
- RU
- RCL
- RCP
- RCPPL
- RCM
- TC
- AT M Valdelatas
- ZV, Parque Central
- ZV, Parques y Jardines
- SUI
- Equipamientos privado
- EQ
- Red Viaria
- RV, Áreas de acompañamiento



Plano de detalle 2
SITUACIÓN SOBRE ORTOFOTOGRAFÍA DEL ELEMENTO



Plano de situación ficha 1260

FICHAS DEL INVENTARIO DE PIES ARBÓREOS Y ARBUSTIVOS

Árbol

Nº de ficha 1261
 Tipo de elemento: Árbol individual
 Especie: *Quercus ilex*
 Altura (m): 2
 Perímetro (cm): 15
 Altura de la 1ª rama (m): 0.6
 Diámetro de copa (m): 1

Localización (*): X: 442860
 Y: 4488892
* Localización aproximada, coordenadas UTM (huso 30 N ETRS 1989)

Edad relativa: Joven

Estado fitosanitario: Bueno
 Madera vista: No Copa terciada: No
 Huecos: No Ramas secas: No
 Inclinación: No Daños estructurales: No

Plagas o enfermedades No



Observaciones:

LEYENDA DEL PLAN PARCIAL:

- DPH Arroyo Valdelacasa
- RU
- RCL
- RCP
- RCPPL
- RCM
- TC
- AT M Valdelatas
- ZV, Parque Central
- ZV, Parques y Jardines
- SUI
- Equipamiento privado
- EQ
- Red Viaria
- RV, Áreas de acompañamiento

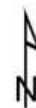


Plano de detalle 2 SITUACIÓN SOBRE ORTOFOTOGRAFÍA DEL ELEMENTO



LEYENDA GENERAL

- Extensión del plano de detalle 1
- Extensión del plano de detalle 2
- Límite del sector S-1
- Árbol individual



Plano de situación ficha 1261

FICHAS DEL INVENTARIO DE PIES ARBÓREOS Y ARBUSTIVOS

Arbusto

Nº de ficha 1262
 Tipo de elemento: Arbusto individual
 Especie: *Retama sphaerocarpa*
 Altura (m): 1,5
 Diámetro (m): 1,5

Localización (*): X: 443416
 Y: 4488892
* Localización aproximada, coordenadas UTM (huso 30 N ETRS 1989)

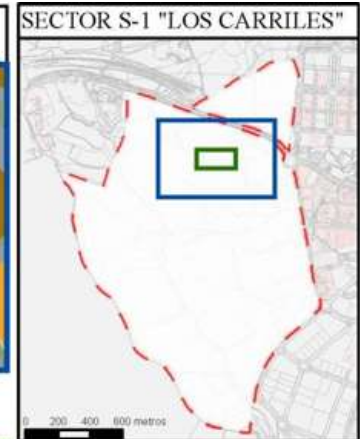
Estado fitosanitario: Bueno



Observaciones:

LEYENDA DEL PLAN PARCIAL:

- DPH Arroyo Valdelacasa
- RU
- RCL
- RCP
- RCPPL
- RCM
- TC
- AT M Valdelatas
- ZV, Parque Central
- ZV, Parques y Jardines
- SUI
- Equipamientos privado
- EQ
- Red Viaria
- RV, Áreas de acompañamiento



**Plano de detalle 2
 SITUACIÓN SOBRE ORTOFOTOGRAFÍA DEL ELEMENTO**



LEYENDA GENERAL

- Extensión del plano de detalle 1
- Extensión del plano de detalle 2
- Límite del sector S-1
- Árbol individual

Plano de situación ficha 1262

FICHAS DEL INVENTARIO DE PIES ARBÓREOS Y ARBUSTIVOS

Arbusto

Nº de ficha 1263
 Tipo de elemento: Arbusto individual
 Especie: *Quercus ilex*
 Altura (m): 2,5
 Diámetro (m): 3

Localización (*):	X: 443147
* Localización aproximada, coordenadas UTM (huso 30 N ETRS 1989)	Y: 4488891

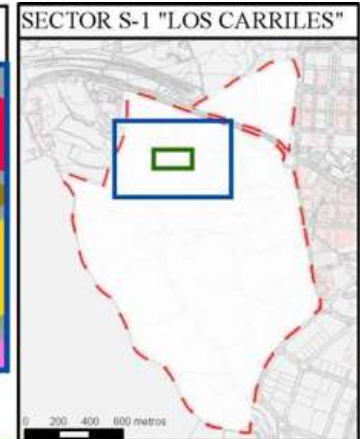
Estado fitosanitario: Bueno



Observaciones:

LEYENDA DEL PLAN PARCIAL:

- DPH Arroyo Valdelacasa
- RU
- RCL
- RCP
- RCPPL
- RCM
- TC
- AT M Valdelatas
- ZV, Parque Central
- ZV, Parques y Jardines
- SUI
- Equipamientos privado
- EQ
- Red Viaria
- RV, Áreas de acompañamiento



Plano de detalle 2 SITUACIÓN SOBRE ORTOFOTOGRAFÍA DEL ELEMENTO



Plano de situación ficha 1263

FICHAS DEL INVENTARIO DE PIES ARBÓREOS Y ARBUSTIVOS

Arbusto

Nº de ficha 1264
 Tipo de elemento: Arbusto individual
 Especie: *Crataegus monogyna*
 Altura (m): 3
 Diámetro (m): 3,5

Localización (*): X: 442804
 Y: 448891
* Localización aproximada, coordenadas UTM (huso 30 N ETRS 1989)

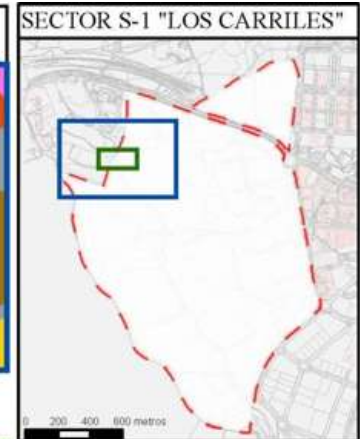
Estado fitosanitario: Bueno



Observaciones:

LEYENDA DEL PLAN PARCIAL:

- DPH Arroyo Valdelacasa
- RU
- RCL
- RCP
- RCPPL
- RCM
- TC
- AT M Valdelatas
- ZV, Parque Central
- ZV, Parques y Jardines
- SUI
- Equipamientos privado
- EQ
- Red Viaria
- RV, Áreas de acompañamiento



Plano de detalle 2
SITUACIÓN SOBRE ORTOFOTOGRAFÍA DEL ELEMENTO



LEYENDA GENERAL

- Extensión del plano de detalle 1
- Extensión del plano de detalle 2
- Límite del sector S-1
- Árbol individual

Plano de situación ficha 1264

FICHAS DEL INVENTARIO DE PIES ARBÓREOS Y ARBUSTIVOS

Arbusto

Nº de ficha 1265
 Tipo de elemento: Agrupación de arbustos
 Especie: *Crataegus monogyna*
 Altura (m): 3
 Diámetro medio (m): 2,5

Especies acompañantes: *Rubus ulmifolius*

Estado fitosanitario: Bueno

Localización (*): X: 442809
 Y: 4488888
* Localización aproximada, coordenadas UTM (huso 30 N ETRS 1989)

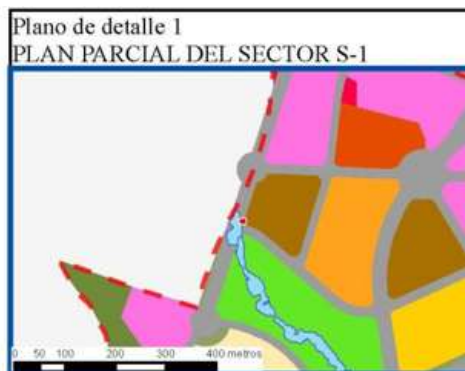
Grado de recubrimiento: 75-100
 Superficie (m²): 19



Observaciones:

LEYENDA DEL PLAN PARCIAL:

- DPH Arroyo Valdelacasa
- RU
- RCL
- RCP
- RCPPL
- RCM
- TC
- AT M Valdelatas
- ZV, Parque Central
- ZV, Parques y Jardines
- SUI
- Equipamientos privado
- EQ
- Red Viaria
- RV, Áreas de acompañamiento



Plano de detalle 2
 SITUACIÓN SOBRE ORTOFOTOGRAFÍA DEL ELEMENTO



LEYENDA GENERAL

- Extensión del plano de detalle 1
- Extensión del plano de detalle 2
- Límite del sector S-1
- Agrupación de arbustos



Plano de situación ficha 1265

FICHAS DEL INVENTARIO DE PIES ARBÓREOS Y ARBUSTIVOS

Arbusto

Nº de ficha 1266
 Tipo de elemento: Arbusto individual
 Especie: *Rosa canina*
 Altura (m): 2,5
 Diámetro (m): 3,5

Localización (*): X: 443735
 Y: 4488882
* Localización aproximada, coordenadas UTM (huso 30 N ETRS 1989)

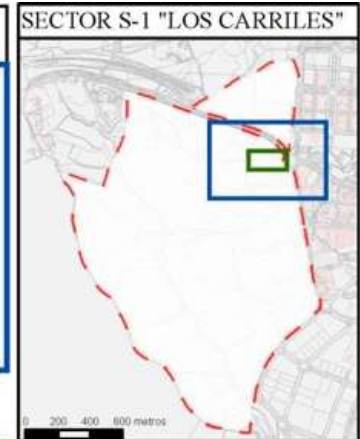
Estado fitosanitario: Bueno



Observaciones:

LEYENDA DEL PLAN PARCIAL:

- DPH Arroyo Valdelacasa
- RU
- RCL
- RCP
- RCPPL
- RCM
- TC
- AT M Valdelatas
- ZV, Parque Central
- ZV, Parques y Jardines
- SUI
- Equipamientos privado
- EQ
- Red Viaria
- RV, Áreas de acompañamiento



Plano de detalle 2 SITUACIÓN SOBRE ORTOFOTOGRAFÍA DEL ELEMENTO



- LEYENDA GENERAL**
- Extensión del plano de detalle 1
 - Extensión del plano de detalle 2
 - Límite del sector S-1
 - Árbol individual

Plano de situación ficha 1266

FICHAS DEL INVENTARIO DE PIES ARBÓREOS Y ARBUSTIVOS

Árbol

Nº de ficha 1267
 Tipo de elemento: Agrupación de brotes de cepa
 Especie: *Salix sp.*
 Altura media (m): 6
 Perímetro medio (cm): 25
 Altura de la 1ª rama (m): 0.9
 Diámetro de copa medio (4

Localización (*): X: 442808
 Y: 4488882
* Localización aproximada, coordenadas UTM (huso 30 N ETRS 1989)

Edad relativa: Joven

Estado fitosanitario: Regular
 Madera vista: No Copa terciada: No
 Huecos: No Ramas secas: Si
 Inclinación: No Daños estructurales: Si

Plagas o enfermedades No

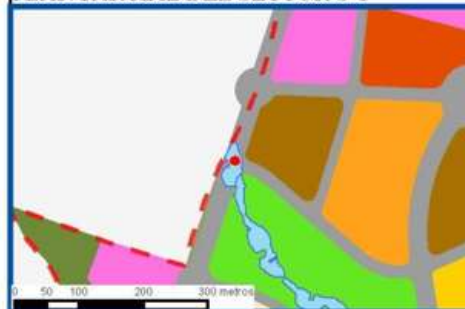


Observaciones:

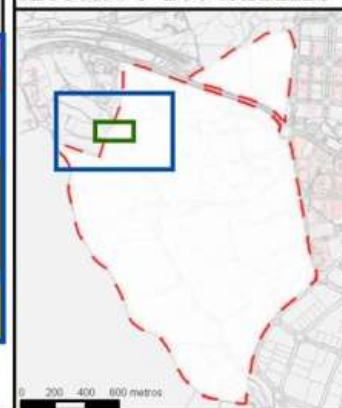
LEYENDA DEL PLAN PARCIAL:

-  DPH Arroyo Valdelacasa
-  RU
-  RCL
-  RCP
-  RCPPL
-  RCM
-  TC
-  AT M Valdelatas
-  ZV, Parque Central
-  ZV, Parques y Jardines
-  SUI
-  Equipamientos privado
-  EQ
-  Red Viaria
-  RV, Áreas de acompañamiento

Plano de detalle 1 PLAN PARCIAL DEL SECTOR S-1



SECTOR S-1 "LOS CARRILES"



Plano de detalle 2 SITUACIÓN SOBRE ORTOFOTOGRAFÍA DEL ELEMENTO



LEYENDA GENERAL

-  Extensión del plano de detalle 1
-  Extensión del plano de detalle 2
-  Límite del sector S-1
-  Árbol individual



Plano de situación ficha 1267

FICHAS DEL INVENTARIO DE PIES ARBÓREOS Y ARBUSTIVOS

Arbusto

Nº de ficha 1268
 Tipo de elemento: Agrupación de arbustos
 Especie: *Retama sphaerocarpa*
 Altura (m): 2,5
 Diámetro medio (m): 2,5
 Especies acompañantes: No

Localización (*): X: 442788
 Y: 4488880
* Localización aproximada, coordenadas UTM (huso 30 N ETRS 1989)

Grado de recubrimiento: 50-75
 Superficie (m²): 88

Estado fitosanitario: Bueno



Observaciones:

LEYENDA DEL PLAN PARCIAL:

- DPH Arroyo Valdelacasa
- RU
- RCL
- RCP
- RCPPL
- RCM
- TC
- AT M Valdelatas
- ZV, Parque Central
- ZV, Parques y Jardines
- SUI
- Equipamientos privado
- EQ
- Red Viaria
- RV, Áreas de acompañamiento



**Plano de detalle 2
SITUACIÓN SOBRE ORTOFOTOGRAFÍA DEL ELEMENTO**



LEYENDA GENERAL

- Extensión del plano de detalle 1
- Extensión del plano de detalle 2
- Límite del sector S-1
- Agrupación de arbustos



Plano de situación ficha 1268

FICHAS DEL INVENTARIO DE PIES ARBÓREOS Y ARBUSTIVOS

Arbusto

Nº de ficha 1269
 Tipo de elemento: Arbusto individual
 Especie: *Rosa canina*
 Altura (m): 4
 Diámetro (m): 5

Localización (*):	X: 442805
* Localización aproximada, coordenadas UTM (huso 30 N ETRS 1989)	Y: 4488876

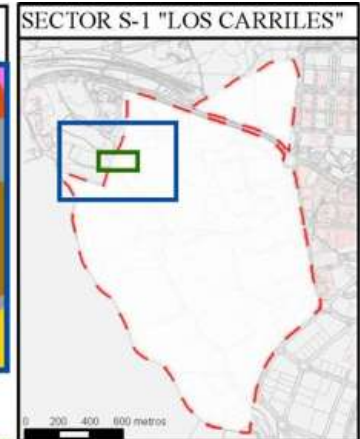
Estado fitosanitario: Bueno



Observaciones:

LEYENDA DEL PLAN PARCIAL:

- DPH Arroyo Valdelacasa
- RU
- RCL
- RCP
- RCPPL
- RCM
- TC
- AT M Valdelatas
- ZV, Parque Central
- ZV, Parques y Jardines
- SUI
- Equipamientos privado
- EQ
- Red Viaria
- RV, Áreas de acompañamiento



Plano de detalle 2 SITUACIÓN SOBRE ORTOFOTOGRAFÍA DEL ELEMENTO



LEYENDA GENERAL

- Extensión del plano de detalle 1
- Extensión del plano de detalle 2
- Límite del sector S-1
- Árbol individual



Plano de situación ficha 1269

FICHAS DEL INVENTARIO DE PIES ARBÓREOS Y ARBUSTIVOS

Arbusto

Nº de ficha 1270
 Tipo de elemento: Arbusto individual
 Especie: *Crataegus monogyna*
 Altura (m): 4,5
 Diámetro (m): 3,5

Localización (*): X: 442807
 Y: 4488875
* Localización aproximada, coordenadas UTM (huso 30 N ETRS 1989)

Estado fitosanitario: Bueno



Observaciones:

LEYENDA DEL PLAN PARCIAL:

- DPH Arroyo Valdelacasa
- RU
- RCL
- RCP
- RCPPL
- RCM
- TC
- AT M Valdelatas
- ZV, Parque Central
- ZV, Parques y Jardines
- SUI
- Equipamientos privado
- EQ
- Red Viaria
- RV, Áreas de acompañamiento

Plano de detalle 1 PLAN PARCIAL DEL SECTOR S-1



SECTOR S-1 "LOS CARRILES"

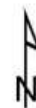


Plano de detalle 2 SITUACIÓN SOBRE ORTOFOTOGRAFÍA DEL ELEMENTO



LEYENDA GENERAL

- Extensión del plano de detalle 1
- Extensión del plano de detalle 2
- Límite del sector S-1
- Árbol individual



Plano de situación ficha 1270

FICHAS DEL INVENTARIO DE PIES ARBÓREOS Y ARBUSTIVOS

Arbusto

Nº de ficha 1271
 Tipo de elemento: Agrupación de arbustos
 Especie: *Retama sphaerocarpa*
 Altura (m): 2
 Diámetro medio (m): 3

Especies acompañantes: No

Estado fitosanitario: Bueno

Localización (*): X: 443293

* Localización aproximada, coordenadas UTM (huso 30 N ETRS 1989) Y: 4488875

Grado de recubrimiento: 0-25

Superficie (m²): 164



Observaciones:

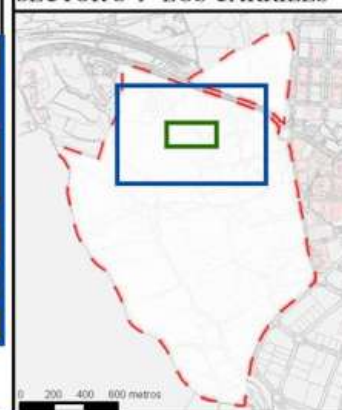
LEYENDA DEL PLAN PARCIAL:

-  DPH Arroyo Valdelacasa
-  RU
-  RCL
-  RCP
-  RCPPL
-  RCM
-  TC
-  AT M Valdelatas
-  ZV, Parque Central
-  ZV, Parques y Jardines
-  SUI
-  Equipamientos privado
-  EQ
-  Red Viaria
-  RV, Áreas de acompañamiento

Plano de detalle 1 PLAN PARCIAL DEL SECTOR S-1



SECTOR S-1 "LOS CARRILES"



Plano de detalle 2 SITUACIÓN SOBRE ORTOFOTOGRAFÍA DEL ELEMENTO



LEYENDA GENERAL

-  Extensión del plano de detalle 1
-  Extensión del plano de detalle 2
-  Límite del sector S-1
-  Agrupación de arbustos

Plano de situación ficha 1271

FICHAS DEL INVENTARIO DE PIES ARBÓREOS Y ARBUSTIVOS

Arbusto

Nº de ficha 1272
 Tipo de elemento: Arbusto individual
 Especie: *Retama sphaerocarpa*
 Altura (m): 2,5
 Diámetro (m): 4,5

Localización (*): X: 442883
 Y: 4488874
* Localización aproximada, coordenadas UTM (huso 30 N ETRS 1989)

Estado fitosanitario: Bueno



Observaciones:

LEYENDA DEL PLAN PARCIAL:

- DPH Arroyo Valdelacasa
- RU
- RCL
- RCP
- RCPPL
- RCM
- TC
- AT M Valdelatas
- ZV, Parque Central
- ZV, Parques y Jardines
- SUI
- Equipamientos privado
- EQ
- Red Viaria
- RV, Áreas de acompañamiento



Plano de detalle 2
SITUACIÓN SOBRE ORTOFOTOGRAFÍA DEL ELEMENTO



FICHAS DEL INVENTARIO DE PIES ARBÓREOS Y ARBUSTIVOS

Arbusto

Nº de ficha 1273
 Tipo de elemento: Arbusto individual
 Especie: *Pyracantha coccinea*
 Altura (m): 1,5
 Diámetro (m): 1,5

Localización (*): X: 443817
 Y: 4488872
* Localización aproximada, coordenadas UTM (huso 30 N ETRS 1989)

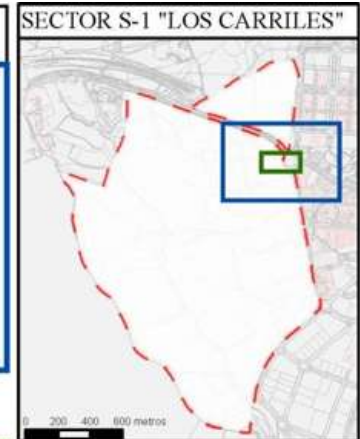
Estado fitosanitario: Bueno



Observaciones:

LEYENDA DEL PLAN PARCIAL:

- DPH Arroyo Valdelacasa
- RU
- RCL
- RCP
- RCPPL
- RCM
- TC
- AT M Valdelatas
- ZV, Parque Central
- ZV, Parques y Jardines
- SUI
- Equipamientos privado
- EQ
- Red Viaria
- RV, Áreas de acompañamiento



Plano de detalle 2
 SITUACIÓN SOBRE ORTOFOTOGRAFÍA DEL ELEMENTO



FICHAS DEL INVENTARIO DE PIES ARBÓREOS Y ARBUSTIVOS

Árbol

Nº de ficha 1274
 Tipo de elemento: *Árbol individual*
 Especie: *Populus alba bolleana*
 Altura (m): 6
 Perímetro (cm): 20
 Altura de la 1ª rama (m): 0.1
 Diámetro de copa (m): 1

Localización (*): X: 443823
 Y: 4488869
* Localización aproximada, coordenadas UTM (huso 30 N ETRS 1989)

Edad relativa: Joven

Estado fitosanitario: Bueno
 Madera vista: No Copa terciada: No
 Huecos: No Ramas secas: No
 Inclinación: No Daños estructurales: No

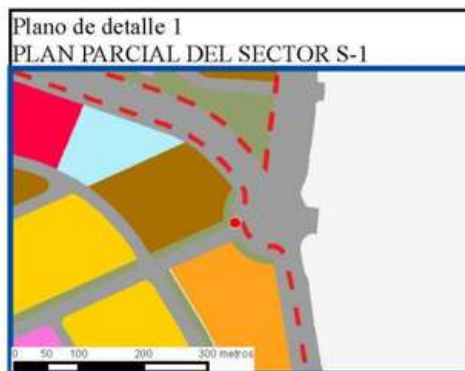
Plagas o enfermedades No

Observaciones:



LEYENDA DEL PLAN PARCIAL:

- DPH Arroyo Valdelacasa
- RU
- RCL
- RCP
- RCPPL
- RCM
- TC
- AT M Valdelatas
- ZV, Parque Central
- ZV, Parques y Jardines
- SUI
- Equipamientos privado
- EQ
- Red Viaria
- RV, Áreas de acompañamiento



Plano de detalle 2 SITUACIÓN SOBRE ORTOFOTOGRAFÍA DEL ELEMENTO



LEYENDA GENERAL

- Extensión del plano de detalle 1
- Extensión del plano de detalle 2
- Límite del sector S-1
- Árbol individual

Plano de situación ficha 1274

FICHAS DEL INVENTARIO DE PIES ARBÓREOS Y ARBUSTIVOS

Arbusto

Nº de ficha 1275
 Tipo de elemento: Arbusto individual
 Especie: *Rosa canina*
 Altura (m): 2
 Diámetro (m): 1,5

Localización (*): X: 442804
 Y: 4488869
* Localización aproximada, coordenadas UTM (huso 30 N ETRS 1989)

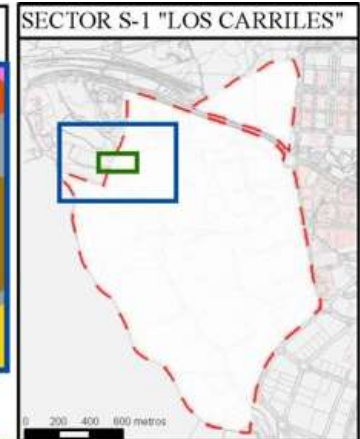
Estado fitosanitario: Bueno



Observaciones:

LEYENDA DEL PLAN PARCIAL:

- DPH Arroyo Valdelacasa
- RU
- RCL
- RCP
- RCPPL
- RCM
- TC
- AT M Valdelatas
- ZV, Parque Central
- ZV, Parques y Jardines
- SUI
- Equipamientos privado
- EQ
- Red Viaria
- RV, Áreas de acompañamiento



Plano de detalle 2
SITUACIÓN SOBRE ORTOFOTOGRAFÍA DEL ELEMENTO



FICHAS DEL INVENTARIO DE PIES ARBÓREOS Y ARBUSTIVOS

Arbusto

Nº de ficha 1276
 Tipo de elemento: Agrupación de arbustos
 Especie: *Retama sphaerocarpa*
 Altura (m): 3,5
 Diámetro medio (m): 5

Especies acompañantes: No

Estado fitosanitario: Bueno

Localización (*): X: 442820

* Localización aproximada, coordenadas UTM (huso 30 N ETRS 1989) Y: 4488867

Grado de recubrimiento: 25-50

Superficie (m²): 276



Observaciones:

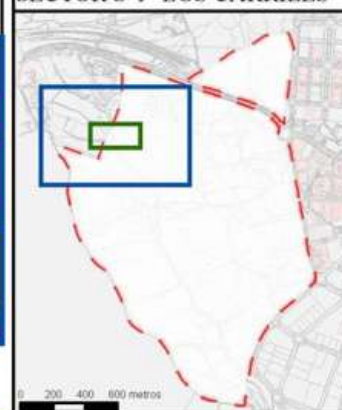
LEYENDA DEL PLAN PARCIAL:

-  DPH Arroyo Valdelacasa
-  RU
-  RCL
-  RCP
-  RCPPL
-  RCM
-  TC
-  AT M Valdelatas
-  ZV, Parque Central
-  ZV, Parques y Jardines
-  SUI
-  Equipamientos privado
-  EQ
-  Red Viaria
-  RV, Áreas de acompañamiento

Plano de detalle 1 PLAN PARCIAL DEL SECTOR S-1



SECTOR S-1 "LOS CARRILES"



Plano de detalle 2 SITUACIÓN SOBRE ORTOFOTOGRAFÍA DEL ELEMENTO



LEYENDA GENERAL

-  Extensión del plano de detalle 1
-  Extensión del plano de detalle 2
-  Límite del sector S-1
-  Agrupación de arbustos

Plano de situación ficha 1276

FICHAS DEL INVENTARIO DE PIES ARBÓREOS Y ARBUSTIVOS

Árbol

Nº de ficha 1277
 Tipo de elemento: Árbol individual
 Especie: *Populus alba*
 Altura (m): 2,5
 Perímetro (cm): 16
 Altura de la 1ª rama (m): 0.2
 Diámetro de copa (m): 1.5

Localización (*): X: 443823
 Y: 4488866
* Localización aproximada, coordenadas UTM (huso 30 N ETRS 1989)

Edad relativa: Joven

Estado fitosanitario: Bueno
 Madera vista: No Copa terciada: No
 Huecos: No Ramas secas: No
 Inclinación: No Daños estructurales: No

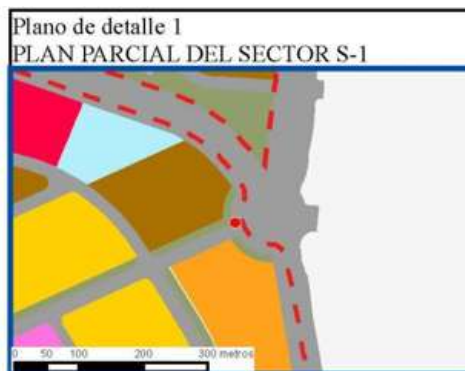
Plagas o enfermedades No



Observaciones:

LEYENDA DEL PLAN PARCIAL:

- DPH Arroyo Valdelacasa
- RU
- RCL
- RCP
- RCPPL
- RCM
- TC
- AT M Valdelatas
- ZV, Parque Central
- ZV, Parques y Jardines
- SUI
- Equipamientos privado
- EQ
- Red Viaria
- RV, Áreas de acompañamiento



Plano de detalle 2 SITUACIÓN SOBRE ORTOFOTOGRAFÍA DEL ELEMENTO



FICHAS DEL INVENTARIO DE PIES ARBÓREOS Y ARBUSTIVOS

Arbusto

Nº de ficha 1278
 Tipo de elemento: Arbusto individual
 Especie: *Quercus ilex*
 Altura (m): 3,5
 Diámetro (m): 4

Localización (*): X: 442847
 Y: 4488865
* Localización aproximada, coordenadas UTM (huso 30 N ETRS 1989)

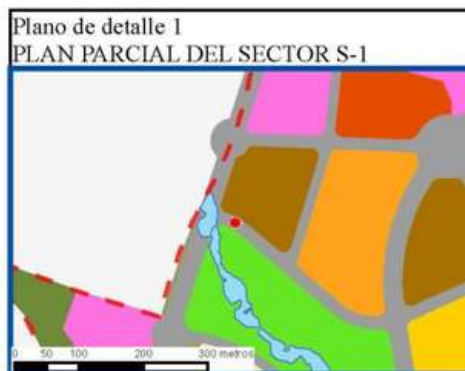
Estado fitosanitario: Bueno



Observaciones:

LEYENDA DEL PLAN PARCIAL:

- DPH Arroyo Valdelacasa
- RU
- RCL
- RCP
- RCPPL
- RCM
- TC
- AT M Valdelatas
- ZV, Parque Central
- ZV, Parques y Jardines
- SUI
- Equipamientos privado
- EQ
- Red Viaria
- RV, Áreas de acompañamiento

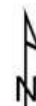


Plano de detalle 2 SITUACIÓN SOBRE ORTOFOTOGRAFÍA DEL ELEMENTO



LEYENDA GENERAL

- Extensión del plano de detalle 1
- Extensión del plano de detalle 2
- Límite del sector S-1
- Árbol individual



Plano de situación ficha 1278

FICHAS DEL INVENTARIO DE PIES ARBÓREOS Y ARBUSTIVOS

Arbusto

Nº de ficha 1279
 Tipo de elemento: Arbusto individual
 Especie: *Rosa canina*
 Altura (m): 1,5
 Diámetro (m): 1,5

Localización (*): X: 442804
 Y: 4488863
* Localización aproximada, coordenadas UTM (huso 30 N ETRS 1989)

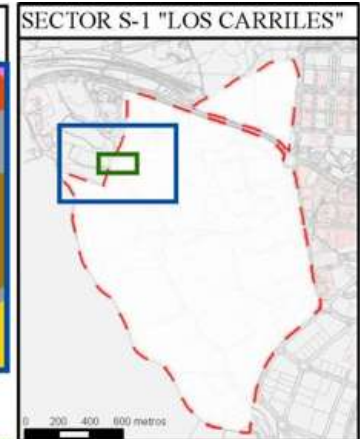
Estado fitosanitario: Bueno



Observaciones:

LEYENDA DEL PLAN PARCIAL:

- DPH Arroyo Valdelacasa
- RU
- RCL
- RCP
- RCPPL
- RCM
- TC
- AT M Valdelatas
- ZV, Parque Central
- ZV, Parques y Jardines
- SUI
- Equipamientos privado
- EQ
- Red Viaria
- RV, Áreas de acompañamiento



Plano de detalle 2 SITUACIÓN SOBRE ORTOFOTOGRAFÍA DEL ELEMENTO



FICHAS DEL INVENTARIO DE PIES ARBÓREOS Y ARBUSTIVOS

Árbol

Nº de ficha 1280
 Tipo de elemento: Árbol individual
 Especie: *Ulmus pumila*
 Altura (m): 2,5
 Perímetro (cm): 16
 Altura de la 1ª rama (m): 0.4
 Diámetro de copa (m): 1.5

Localización (*): X: 443705
 Y: 4488862
* Localización aproximada, coordenadas UTM (huso 30 N ETRS 1989)

Edad relativa: Joven

Estado fitosanitario: Bueno

Madera vista: No Copa terciada: No
 Huecos: No Ramas secas: No
 Inclinación: No Daños estructurales: No

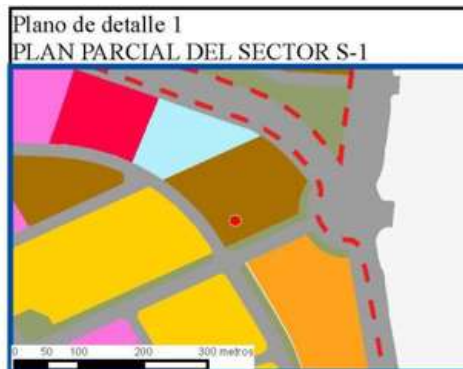
Plagas o enfermedades No

Observaciones:



LEYENDA DEL PLAN PARCIAL:

- DPH Arroyo Valdelacasa
- RU
- RCL
- RCP
- RCPPL
- RCM
- TC
- AT M Valdelatas
- ZV, Parque Central
- ZV, Parques y Jardines
- SUI
- Equipamientos privado
- EQ
- Red Viaria
- RV, Áreas de acompañamiento



Plano de detalle 2 SITUACIÓN SOBRE ORTOFOTOGRAFÍA DEL ELEMENTO



LEYENDA GENERAL

- Extensión del plano de detalle 1
- Extensión del plano de detalle 2
- Límite del sector S-1
- Árbol individual



Plano de situación ficha 1280

Plan Parcial del Sector S-1 "Los Carriles"

Anexo VIII. Inventario de pies arbóreos y arbustivos

FICHAS DEL INVENTARIO DE PIES ARBÓREOS Y ARBUSTIVOS

Árbol

Nº de ficha 1281
 Tipo de elemento: Árbol individual
 Especie: *Populus alba*
 Altura (m): 2
 Perímetro (cm): 15
 Altura de la 1ª rama (m): 0.2
 Diámetro de copa (m): 1.5

Localización (*): X: 443824
 Y: 4488862
* Localización aproximada, coordenadas UTM (huso 30 N ETRS 1989)

Edad relativa: Joven

Estado fitosanitario: Bueno
 Madera vista: No Copa terciada: No
 Huecos: No Ramas secas: No
 Inclinación: No Daños estructurales: No

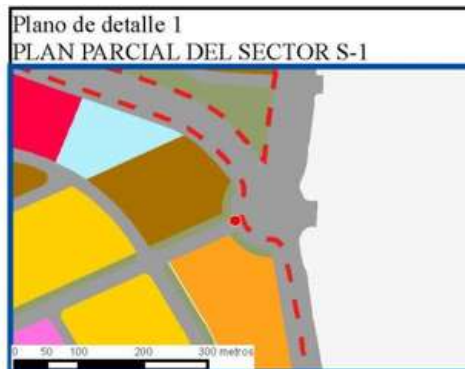
Plagas o enfermedades No



Observaciones:

LEYENDA DEL PLAN PARCIAL:

- DPH Arroyo Valdelacasa
- RU
- RCL
- RCP
- RCPPL
- RCM
- TC
- AT M Valdelatas
- ZV, Parque Central
- ZV, Parques y Jardines
- SUI
- Equipamientos privado
- EQ
- Red Viaria
- RV, Áreas de acompañamiento



Plano de detalle 2 SITUACIÓN SOBRE ORTOFOTOGRAFÍA DEL ELEMENTO



- LEYENDA GENERAL**
- Extensión del plano de detalle 1
 - Extensión del plano de detalle 2
 - Límite del sector S-1
 - Árbol individual

Plano de situación ficha 1281

FICHAS DEL INVENTARIO DE PIES ARBÓREOS Y ARBUSTIVOS

Árbol

Nº de ficha 1282
 Tipo de elemento: Árbol individual
 Especie: *Pinus pinea*
 Altura (m): 2
 Perímetro (cm): 45
 Altura de la 1ª rama (m): 0.5
 Diámetro de copa (m): 2

Localización (*): X: 443041
 Y: 4488861
* Localización aproximada, coordenadas UTM (huso 30 N ETRS 1989)

Edad relativa: Joven

Estado fitosanitario: Bueno
 Madera vista: No Copa terciada: No
 Huecos: No Ramas secas: No
 Inclinación: No Daños estructurales: No

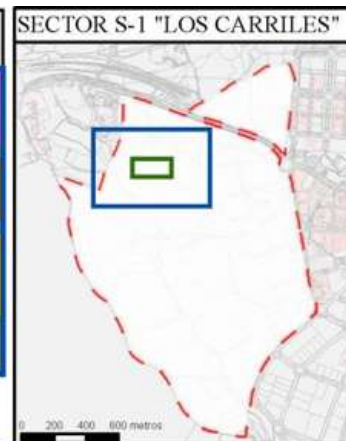
Plagas o enfermedades No



Observaciones:

LEYENDA DEL PLAN PARCIAL:

- DPH Arroyo Valdelacasa
- RU
- RCL
- RCP
- RCPPL
- RCM
- TC
- AT M Valdelatas
- ZV, Parque Central
- ZV, Parques y Jardines
- SUI
- Equipamientos privado
- EQ
- Red Viaria
- RV, Áreas de acompañamiento



Plano de detalle 2 SITUACIÓN SOBRE ORTOFOTOGRAFÍA DEL ELEMENTO



Plano de situación ficha 1282

FICHAS DEL INVENTARIO DE PIES ARBÓREOS Y ARBUSTIVOS

Árbol

Nº de ficha 1283
 Tipo de elemento: Árbol individual
 Especie: *Pinus pinea*
 Altura (m): 1,8
 Perímetro (cm): 28
 Altura de la 1ª rama (m): 0.8
 Diámetro de copa (m): 1.5

Localización (*): X: 443053
 Y: 4488860
* Localización aproximada, coordenadas UTM (huso 30 N ETRS 1989)

Edad relativa: Joven

Estado fitosanitario: Bueno

Madera vista: No Copa terciada: No
 Huecos: No Ramas secas: No
 Inclinación: No Daños estructurales: No

Plagas o enfermedades No

Observaciones:



LEYENDA DEL PLAN PARCIAL:

- DPH Arroyo Valdelacasa
- RU
- RCL
- RCP
- RCPPL
- RCM
- TC
- AT M Valdelatas
- ZV, Parque Central
- ZV, Parques y Jardines
- SUI
- Equipamientos privado
- EQ
- Red Viaria
- RV, Áreas de acompañamiento

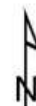


Plano de detalle 2 SITUACIÓN SOBRE ORTOFOTOGRAFÍA DEL ELEMENTO



LEYENDA GENERAL

- Extensión del plano de detalle 1
- Extensión del plano de detalle 2
- Límite del sector S-1
- Árbol individual



Plano de situación ficha 1283

FICHAS DEL INVENTARIO DE PIES ARBÓREOS Y ARBUSTIVOS

Arbusto

Nº de ficha 1284
 Tipo de elemento: Arbusto individual
 Especie: *Quercus ilex*
 Altura (m): 3
 Diámetro (m): 4,5

Localización (*): X: 443029
 Y: 4488859
* Localización aproximada, coordenadas UTM (huso 30 N ETRS 1989)

Estado fitosanitario: Bueno



Observaciones:

LEYENDA DEL PLAN PARCIAL:

- DPH Arroyo Valdelacasa
- RU
- RCL
- RCP
- RCPPL
- RCM
- TC
- AT M Valdelatas
- ZV, Parque Central
- ZV, Parques y Jardines
- SUI
- Equipamientos privado
- EQ
- Red Viaria
- RV, Áreas de acompañamiento



Plano de detalle 2
 SITUACIÓN SOBRE ORTOFOTOGRAFÍA DEL ELEMENTO



FICHAS DEL INVENTARIO DE PIES ARBÓREOS Y ARBUSTIVOS

Arbusto

Nº de ficha 1285
 Tipo de elemento: Agrupación de arbustos
 Especie: *Retama sphaerocarpa*
 Altura (m): 3,5
 Diámetro medio (m): 3

Especies acompañantes: No

Estado fitosanitario: Bueno

Localización (*): X: 443168

* Localización aproximada, coordenadas UTM (huso 30 N ETRS 1989) Y: 4488857

Grado de recubrimiento: 0-25

Superficie (m²): 234



Observaciones:

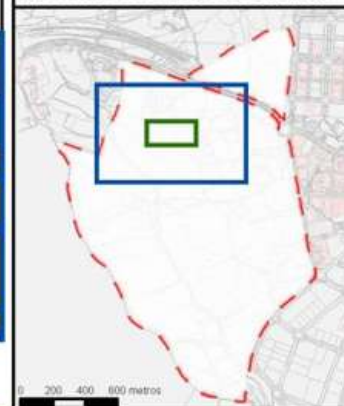
LEYENDA DEL PLAN PARCIAL:

- DPH Arroyo Valdelacasa
- RU
- RCL
- RCP
- RCPPL
- RCM
- TC
- AT M Valdelatas
- ZV, Parque Central
- ZV, Parques y Jardines
- SUI
- Equipamientos privado
- EQ
- Red Viaria
- RV, Áreas de acompañamiento

Plano de detalle 1 PLAN PARCIAL DEL SECTOR S-1



SECTOR S-1 "LOS CARRILES"



Plano de detalle 2 SITUACIÓN SOBRE ORTOFOTOGRAFÍA DEL ELEMENTO



LEYENDA GENERAL

- Extensión del plano de detalle 1
- Extensión del plano de detalle 2
- Límite del sector S-1
- Agrupación de arbustos

Plano de situación ficha 1285

FICHAS DEL INVENTARIO DE PIES ARBÓREOS Y ARBUSTIVOS

Arbusto

Nº de ficha 1286
 Tipo de elemento: Arbusto individual
 Especie: *Retama sphaerocarpa*
 Altura (m): 3
 Diámetro (m): 5

Localización (*): X: 442956
 Y: 4488857
* Localización aproximada, coordenadas UTM (huso 30 N ETRS 1989)

Estado fitosanitario: Bueno



Observaciones:

LEYENDA DEL PLAN PARCIAL:

- DPH Arroyo Valdelacasa
- RU
- RCL
- RCP
- RCPPL
- RCM
- TC
- AT M Valdelatas
- ZV, Parque Central
- ZV, Parques y Jardines
- SUI
- Equipamientos privado
- EQ
- Red Viaria
- RV, Áreas de acompañamiento



Plano de detalle 2
SITUACIÓN SOBRE ORTOFOTOGRAFÍA DEL ELEMENTO



Plano de situación ficha 1286

FICHAS DEL INVENTARIO DE PIES ARBÓREOS Y ARBUSTIVOS

Arbusto

Nº de ficha 1287
 Tipo de elemento: Arbusto individual
 Especie: *Retama sphaerocarpa*
 Altura (m): 2,5
 Diámetro (m): 4,5

Localización (*):	X: 443695
* Localización aproximada, coordenadas UTM (huso 30 N ETRS 1989)	Y: 4488857

Estado fitosanitario: Bueno



Observaciones:

LEYENDA DEL PLAN PARCIAL:

- DPH Arroyo Valdelacasa
- RU
- RCL
- RCP
- RCPPL
- RCM
- TC
- AT M Valdelatas
- ZV, Parque Central
- ZV, Parques y Jardines
- SUI
- Equipamientos privado
- EQ
- Red Viaria
- RV, Áreas de acompañamiento



Plano de detalle 2 SITUACIÓN SOBRE ORTOFOTOGRAFÍA DEL ELEMENTO



LEYENDA GENERAL

- Extensión del plano de detalle 1
- Extensión del plano de detalle 2
- Límite del sector S-1
- Árbol individual

Plano de situación ficha 1287

FICHAS DEL INVENTARIO DE PIES ARBÓREOS Y ARBUSTIVOS

Arbusto

Nº de ficha 1288
 Tipo de elemento: Arbusto individual
 Especie: *Prunus dulcis*
 Altura (m): 2
 Diámetro (m): 1,5

Localización (*):	X: 442431
* Localización aproximada, coordenadas UTM (huso 30 N ETRS 1989)	Y: 4488855

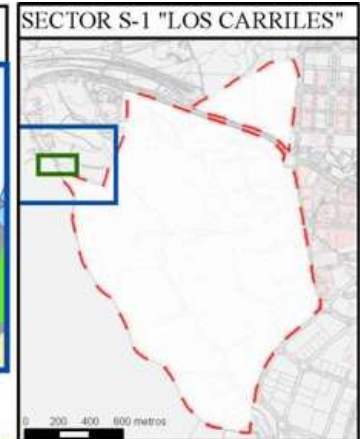
Estado fitosanitario: Bueno



Observaciones:

LEYENDA DEL PLAN PARCIAL:

- DPH Arroyo Valdelacasa
- RU
- RCL
- RCP
- RCPPPL
- RCM
- TC
- AT M Valdelatas
- ZV, Parque Central
- ZV, Parques y Jardines
- SUI
- Equipamientos privado
- EQ
- Red Viaria
- RV, Áreas de acompañamiento



Plano de detalle 2 SITUACIÓN SOBRE ORTOFOTOGRAFÍA DEL ELEMENTO



LEYENDA GENERAL

- Extensión del plano de detalle 1
- Extensión del plano de detalle 2
- Límite del sector S-1
- Árbol individual



Plano de situación ficha 1288

FICHAS DEL INVENTARIO DE PIES ARBÓREOS Y ARBUSTIVOS

Arbusto

Nº de ficha 1289
 Tipo de elemento: Agrupación de arbustos
 Especie: *Quercus ilex*
 Altura (m): 2
 Diámetro medio (m): 1,5
 Especies acompañantes: No

Estado fitosanitario: Bueno

Localización (*):	X: 442920
* Localización aproximada, coordenadas UTM (huso 30 N ETRS 1989)	Y: 4488854

Grado de recubrimiento: 0-25
 Superficie (m²): 342



Observaciones:

LEYENDA DEL PLAN PARCIAL:

- DPH Arroyo Valdelacasa
- RU
- RCL
- RCP
- RCPPL
- RCM
- TC
- AT M Valdelatas
- ZV, Parque Central
- ZV, Parques y Jardines
- SUI
- Equipamientos privado
- EQ
- Red Viaria
- RV, Áreas de acompañamiento



Plano de detalle 2 SITUACIÓN SOBRE ORTOFOTOGRAFÍA DEL ELEMENTO



LEYENDA GENERAL

- Extensión del plano de detalle 1
- Extensión del plano de detalle 2
- Límite del sector S-1
- Agrupación de arbustos



Plano de situación ficha 1289

FICHAS DEL INVENTARIO DE PIES ARBÓREOS Y ARBUSTIVOS

Árbol

Nº de ficha 1290
 Tipo de elemento: Árbol individual
 Especie: *Prunus dulcis*
 Altura (m): 2,5
 Perímetro (cm): 16
 Altura de la 1ª rama (m): 0.3
 Diámetro de copa (m): 1.5

Localización (*): X: 443820
 Y: 4488853
* Localización aproximada, coordenadas UTM (huso 30 N ETRS 1989)

Edad relativa: Joven

Estado fitosanitario: Bueno
 Madera vista: No Copa terciada: No
 Huecos: No Ramas secas: No
 Inclinación: 40° Daños estructurales: No

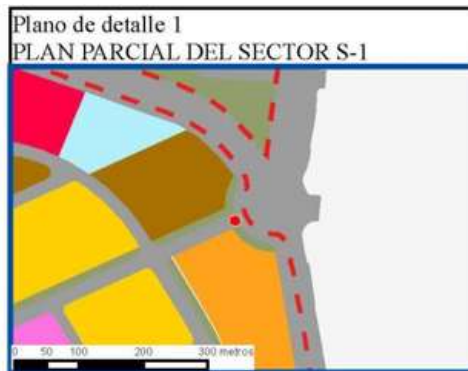
Plagas o enfermedades No

Observaciones:



LEYENDA DEL PLAN PARCIAL:

- DPH Arroyo Valdelacasa
- RU
- RCL
- RCP
- RCPPL
- RCM
- TC
- AT M Valdelatas
- ZV, Parque Central
- ZV, Parques y Jardines
- SUI
- Equipamientos privado
- EQ
- Red Viaria
- RV, Áreas de acompañamiento



**Plano de detalle 2
 SITUACIÓN SOBRE ORTOFOTOGRAFÍA DEL ELEMENTO**



FICHAS DEL INVENTARIO DE PIES ARBÓREOS Y ARBUSTIVOS

Arbusto

Nº de ficha 1291
 Tipo de elemento: Arbusto individual
 Especie: *Quercus ilex*
 Altura (m): 2
 Diámetro (m): 2,5

Localización (*): X: 442415
 Y: 4488853
* Localización aproximada, coordenadas UTM (huso 30 N ETRS 1989)

Estado fitosanitario: Bueno



Observaciones:

LEYENDA DEL PLAN PARCIAL:

- DPH Arroyo Valdelacasa
- RU
- RCL
- RCP
- RCPPL
- RCM
- TC
- AT M Valdelatas
- ZV, Parque Central
- ZV, Parques y Jardines
- SUI
- Equipamientos privado
- EQ
- Red Viaria
- RV, Áreas de acompañamiento



Plano de detalle 2 SITUACIÓN SOBRE ORTOFOTOGRAFÍA DEL ELEMENTO



LEYENDA GENERAL

- Extensión del plano de detalle 1
- Extensión del plano de detalle 2
- Límite del sector S-1
- Árbol individual



Plano de situación ficha 1291

FICHAS DEL INVENTARIO DE PIES ARBÓREOS Y ARBUSTIVOS

Árbol

Nº de ficha 1292
 Tipo de elemento: Árbol individual
 Especie: *Prunus dulcis*
 Altura (m): 2
 Perímetro (cm): 15
 Altura de la 1ª rama (m): 0.5
 Diámetro de copa (m): 1.5

Estado fitosanitario:

Bueno

Madera vista: No Copa terciada: No
 Huecos: No Ramas secas: No
 Inclinación: No Daños estructurales: No

Plagas o enfermedades No

Localización (*): X: 442942
 Y: 4488852
* Localización aproximada, coordenadas UTM (huso 30 N ETRS 1989)

Edad relativa: Joven



Observaciones:

LEYENDA DEL PLAN PARCIAL:

- DPH Arroyo Valdelacasa
- RU
- RCL
- RCP
- RCPPL
- RCM
- TC
- AT M Valdelatas
- ZV, Parque Central
- ZV, Parques y Jardines
- SUI
- Equipamientos privado
- EQ
- Red Viaria
- RV, Áreas de acompañamiento

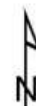


Plano de detalle 2 SITUACIÓN SOBRE ORTOFOTOGRAFÍA DEL ELEMENTO



LEYENDA GENERAL

- Extensión del plano de detalle 1
- Extensión del plano de detalle 2
- Límite del sector S-1
- Árbol individual



Plano de situación ficha 1292

FICHAS DEL INVENTARIO DE PIES ARBÓREOS Y ARBUSTIVOS

Árbol

Nº de ficha 1293
 Tipo de elemento: Árbol individual
 Especie: *Quercus ilex*
 Altura (m): 2
 Perímetro (cm): 15
 Altura de la 1ª rama (m): 0.7
 Diámetro de copa (m): 1

Localización (*): X: 442949
 Y: 4488852
* Localización aproximada, coordenadas UTM (huso 30 N ETRS 1989)

Edad relativa: Joven

Estado fitosanitario: Bueno

Madera vista: No Copa terciada: No
 Huecos: No Ramas secas: No
 Inclinación: No Daños estructurales: No

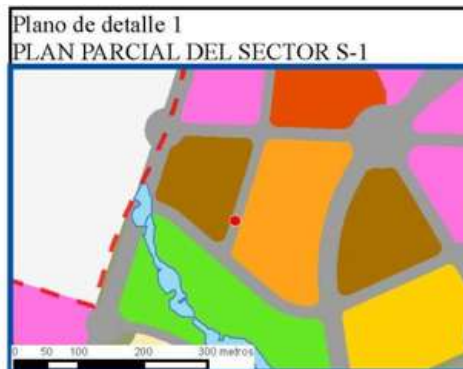
Plagas o enfermedades No



Observaciones:

LEYENDA DEL PLAN PARCIAL:

- DPH Arroyo Valdelacasa
- RU
- RCL
- RCP
- RCPPL
- RCM
- TC
- AT M Valdelatas
- ZV, Parque Central
- ZV, Parques y Jardines
- SUI
- Equipamientos privado
- EQ
- Red Viaria
- RV, Áreas de acompañamiento



Plano de detalle 2 SITUACIÓN SOBRE ORTOFOTOGRAFÍA DEL ELEMENTO



LEYENDA GENERAL

- Extensión del plano de detalle 1
- Extensión del plano de detalle 2
- Límite del sector S-1
- Árbol individual



Plano de situación ficha 1293

FICHAS DEL INVENTARIO DE PIES ARBÓREOS Y ARBUSTIVOS

Arbusto

Nº de ficha 1294
 Tipo de elemento: Arbusto individual
 Especie: *Quercus ilex*
 Altura (m): 2
 Diámetro (m): 2,5

Localización (*): X: 442431
 Y: 448851
* Localización aproximada, coordenadas UTM (huso 30 N ETRS 1989)

Estado fitosanitario: Bueno

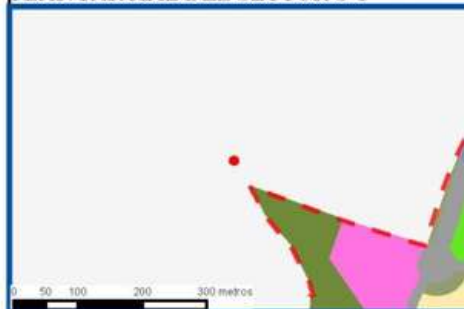


Observaciones:

LEYENDA DEL PLAN PARCIAL:

-  DPH Arroyo Valdelacasa
-  RU
-  RCL
-  RCP
-  RCPPL
-  RCM
-  TC
-  AT M Valdelatas
-  ZV, Parque Central
-  ZV, Parques y Jardines
-  SUI
-  Equipamientos privado
-  EQ
-  Red Viaria
-  RV, Áreas de acompañamiento

Plano de detalle 1 PLAN PARCIAL DEL SECTOR S-1



SECTOR S-1 "LOS CARRILES"



Plano de detalle 2 SITUACIÓN SOBRE ORTOFOTOGRAFÍA DEL ELEMENTO



LEYENDA GENERAL

-  Extensión del plano de detalle 1
-  Extensión del plano de detalle 2
-  Límite del sector S-1
-  Árbol individual

Plano de situación ficha 1294

FICHAS DEL INVENTARIO DE PIES ARBÓREOS Y ARBUSTIVOS

Arbusto

Nº de ficha 1295
 Tipo de elemento: Arbusto individual
 Especie: *Retama sphaerocarpa*
 Altura (m): 3
 Diámetro (m): 4,5

Localización (*): X: 442867
 Y: 448851
* Localización aproximada, coordenadas UTM (huso 30 N ETRS 1989)

Estado fitosanitario: Bueno



Observaciones:

LEYENDA DEL PLAN PARCIAL:

- DPH Arroyo Valdelacasa
- RU
- RCL
- RCP
- RCPPL
- RCM
- TC
- AT M Valdelatas
- ZV, Parque Central
- ZV, Parques y Jardines
- SUI
- Equipamientos privado
- EQ
- Red Viaria
- RV, Áreas de acompañamiento

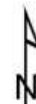


Plano de detalle 2 SITUACIÓN SOBRE ORTOFOTOGRAFÍA DEL ELEMENTO



LEYENDA GENERAL

- Extensión del plano de detalle 1
- Extensión del plano de detalle 2
- Límite del sector S-1
- Árbol individual



Plano de situación ficha 1295

FICHAS DEL INVENTARIO DE PIES ARBÓREOS Y ARBUSTIVOS

Árbol

Nº de ficha 1296
 Tipo de elemento: Árbol individual
 Especie: *Prunus dulcis*
 Altura (m): 7
 Perímetro (cm): 81
 Altura de la 1ª rama (m): 1.8
 Diámetro de copa (m): 5

Localización (*): X: 443482
 Y: 4488850
* Localización aproximada, coordenadas UTM (huso 30 N ETRS 1989)

Edad relativa: Joven

Estado fitosanitario:

Bueno

Madera vista: No Copa terciada: No
 Huecos: No Ramas secas: Si
 Inclinación: No Daños estructurales: No

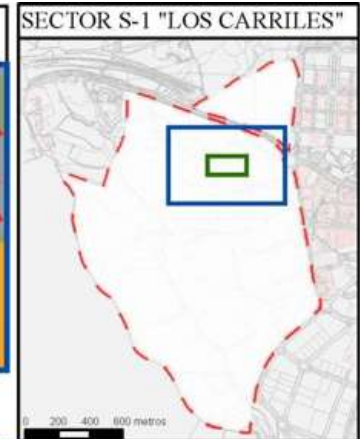
Plagas o enfermedades No



Observaciones:

LEYENDA DEL PLAN PARCIAL:

- DPH Arroyo Valdelacasa
- RU
- RCL
- RCP
- RCPPL
- RCM
- TC
- AT M Valdelatas
- ZV, Parque Central
- ZV, Parques y Jardines
- SUI
- Equipamientos privado
- EQ
- Red Viaria
- RV, Áreas de acompañamiento



Plano de detalle 2
 SITUACIÓN SOBRE ORTOFOTOGRAFÍA DEL ELEMENTO



LEYENDA GENERAL

- Extensión del plano de detalle 1
- Extensión del plano de detalle 2
- Límite del sector S-1
- Árbol individual



Plano de situación ficha 1296

FICHAS DEL INVENTARIO DE PIES ARBÓREOS Y ARBUSTIVOS

Árbol

Nº de ficha 1297
 Tipo de elemento: Árbol individual
 Especie: *Quercus ilex*
 Altura (m): 2,5
 Perímetro (cm): 23
 Altura de la 1ª rama (m): 0.4
 Diámetro de copa (m): 1.5

Localización (*): X: 442922
 Y: 4488848
* Localización aproximada, coordenadas UTM (huso 30 N ETRS 1989)

Edad relativa: Joven

Estado fitosanitario: Bueno

Madera vista: No Copa terciada: No
 Huecos: No Ramas secas: No
 Inclinación: No Daños estructurales: No

Plagas o enfermedades No



Observaciones:

LEYENDA DEL PLAN PARCIAL:

- DPH Arroyo Valdelacasa
- RU
- RCL
- RCP
- RCPPL
- RCM
- TC
- AT M Valdelatas
- ZV, Parque Central
- ZV, Parques y Jardines
- SUI
- Equipamientos privado
- EQ
- Red Viaria
- RV, Áreas de acompañamiento



Plano de detalle 2 SITUACIÓN SOBRE ORTOFOTOGRAFÍA DEL ELEMENTO



LEYENDA GENERAL

- Extensión del plano de detalle 1
- Extensión del plano de detalle 2
- Límite del sector S-1
- Árbol individual



Plano de situación ficha 1297

FICHAS DEL INVENTARIO DE PIES ARBÓREOS Y ARBUSTIVOS

Arbusto

Nº de ficha 1298
 Tipo de elemento: Agrupación de arbustos
 Especie: *Retama sphaerocarpa*
 Altura (m): 1,5
 Diámetro medio (m): 1,5

Especies acompañantes: No

Estado fitosanitario: Bueno

Localización (*): X: 443273
 Y: 4488846
* Localización aproximada, coordenadas UTM (huso 30 N ETRS 1989)

Grado de recubrimiento: 25-50

Superficie (m²): 355



Observaciones:

LEYENDA DEL PLAN PARCIAL:

-  DPH Arroyo Valdelacasa
-  RU
-  RCL
-  RCP
-  RCPPL
-  RCM
-  TC
-  AT M Valdelatas
-  ZV, Parque Central
-  ZV, Parques y Jardines
-  SUI
-  Equipamientos privado
-  EQ
-  Red Viaria
-  RV, Áreas de acompañamiento

Plano de detalle 1 PLAN PARCIAL DEL SECTOR S-1



SECTOR S-1 "LOS CARRILES"



Plano de detalle 2 SITUACIÓN SOBRE ORTOFOTOGRAFÍA DEL ELEMENTO



LEYENDA GENERAL

-  Extensión del plano de detalle 1
-  Extensión del plano de detalle 2
-  Límite del sector S-1
-  Agrupación de arbustos

Plano de situación ficha 1298

FICHAS DEL INVENTARIO DE PIES ARBÓREOS Y ARBUSTIVOS

Arbusto

Nº de ficha 1299
 Tipo de elemento: Agrupación de arbustos
 Especie: *Rosa canina*
 Altura (m): 2,5
 Diámetro medio (m): 3,5
 Especies acompañantes: No

Localización (*): X: 442804
 Y: 4488844
* Localización aproximada, coordenadas UTM (huso 30 N ETRS 1989)

Grado de recubrimiento: 75-100
 Superficie (m²): 38

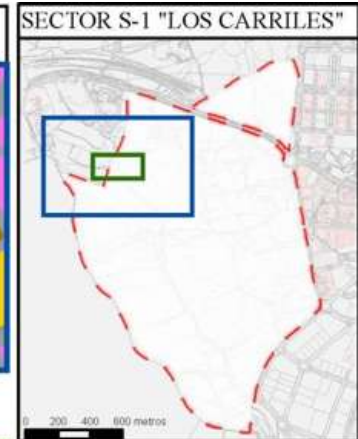
Estado fitosanitario: Bueno



Observaciones:

LEYENDA DEL PLAN PARCIAL:

- DPH Arroyo Valdelacasa
- RU
- RCL
- RCP
- RCPPL
- RCM
- TC
- AT M Valdelatas
- ZV, Parque Central
- ZV, Parques y Jardines
- SUI
- Equipamientos privado
- EQ
- Red Viaria
- RV, Áreas de acompañamiento



Plano de detalle 2
 SITUACIÓN SOBRE ORTOFOTOGRAFÍA DEL ELEMENTO



LEYENDA GENERAL

- Extensión del plano de detalle 1
- Extensión del plano de detalle 2
- Límite del sector S-1
- Agrupación de arbustos



Plano de situación ficha 1299

FICHAS DEL INVENTARIO DE PIES ARBÓREOS Y ARBUSTIVOS

Arbusto

Nº de ficha 1300
 Tipo de elemento: Agrupación de arbustos
 Especie: *Retama sphaerocarpa*
 Altura (m): 2
 Diámetro medio (m): 3

Especies acompañantes: No

Estado fitosanitario: Bueno

Localización (*): X: 442922
 Y: 4488844
* Localización aproximada, coordenadas UTM (huso 30 N ETRS 1989)

Grado de recubrimiento: 0-25

Superficie (m²): 363



Observaciones:

LEYENDA DEL PLAN PARCIAL:

- DPH Arroyo Valdelacasa
- RU
- RCL
- RCP
- RCPPL
- RCM
- TC
- AT M Valdelatas
- ZV, Parque Central
- ZV, Parques y Jardines
- SUI
- Equipamientos privado
- EQ
- Red Viaria
- RV, Áreas de acompañamiento



Plano de detalle 2
 SITUACIÓN SOBRE ORTOFOTOGRAFÍA DEL ELEMENTO



LEYENDA GENERAL

- Extensión del plano de detalle 1
- Extensión del plano de detalle 2
- Límite del sector S-1
- Agrupación de arbustos



Plano de situación ficha 1300

FICHAS DEL INVENTARIO DE PIES ARBÓREOS Y ARBUSTIVOS

Arbusto

Nº de ficha 1301
 Tipo de elemento: Arbusto individual
 Especie: *Rosa canina*
 Altura (m): 2,5
 Diámetro (m): 2,5

Localización (*): X: 442793
 Y: 4488843
* Localización aproximada, coordenadas UTM (huso 30 N ETRS 1989)

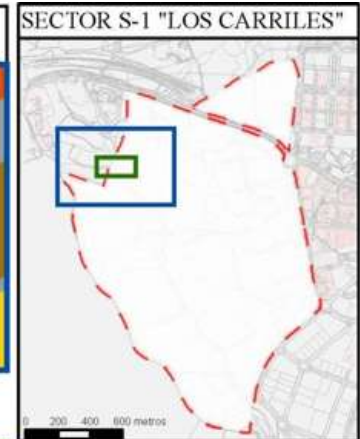
Estado fitosanitario: Bueno



Observaciones:

LEYENDA DEL PLAN PARCIAL:

- DPH Arroyo Valdelacasa
- RU
- RCL
- RCP
- RCPPL
- RCM
- TC
- AT M Valdelatas
- ZV, Parque Central
- ZV, Parques y Jardines
- SUI
- Equipamientos privado
- EQ
- Red Viaria
- RV, Áreas de acompañamiento



Plano de detalle 2 SITUACIÓN SOBRE ORTOFOTOGRAFÍA DEL ELEMENTO



FICHAS DEL INVENTARIO DE PIES ARBÓREOS Y ARBUSTIVOS

Árbol

Nº de ficha 1302
 Tipo de elemento: Árbol individual
 Especie: *Populus x canadensis*
 Altura (m): 7
 Perímetro (cm): 82
 Altura de la 1ª rama (m): 0
 Diámetro de copa (m): 3.5

Localización (*): X: 443837
 Y: 4488839
* Localización aproximada, coordenadas UTM (huso 30 N ETRS 1989)

Edad relativa: Joven

Estado fitosanitario: Bueno
 Madera vista: No Copa terciada: No
 Huecos: No Ramas secas: No
 Inclinación: No Daños estructurales: No

Plagas o enfermedades No

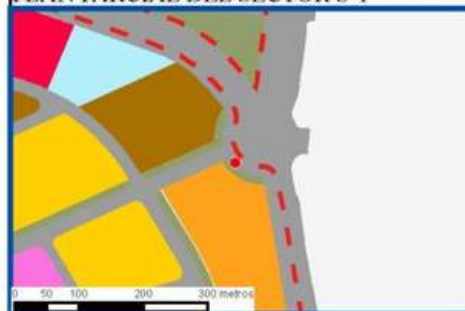


Observaciones:

LEYENDA DEL PLAN PARCIAL:

- DPH Arroyo Valdelacasa
- RU
- RCL
- RCP
- RCPPL
- RCM
- TC
- AT M Valdelatas
- ZV, Parque Central
- ZV, Parques y Jardines
- SUI
- Equipamientos privado
- EQ
- Red Viaria
- RV, Áreas de acompañamiento

Plano de detalle 1 PLAN PARCIAL DEL SECTOR S-1



SECTOR S-1 "LOS CARRILES"



Plano de detalle 2 SITUACIÓN SOBRE ORTOFOTOGRAFÍA DEL ELEMENTO



LEYENDA GENERAL

- Extensión del plano de detalle 1
- Extensión del plano de detalle 2
- Límite del sector S-1
- Árbol individual



Plano de situación ficha 1302

FICHAS DEL INVENTARIO DE PIES ARBÓREOS Y ARBUSTIVOS

Arbusto

Nº de ficha 1303

Tipo de elemento: Agrupaciones tupidas y setos

Especie: *Rubus ulmifolius*

Altura (m): 2,5

Ancho (m): 5

Especies acompañantes: No

Estado fitosanitario: Bueno

Localización (*): X: 442773

* Localización aproximada, coordenadas UTM (huso 30 N ETRS 1989) Y: 4488837

Superficie (m²): 73

Observaciones:



LEYENDA DEL PLAN PARCIAL:

-  DPH Arroyo Valdelacasa
-  RU
-  RCL
-  RCP
-  RCPPL
-  RCM
-  TC
-  AT M Valdelatas
-  ZV, Parque Central
-  ZV, Parques y Jardines
-  SUI
-  Equipamientos privado
-  EQ
-  Red Viaria
-  RV, Áreas de acompañamiento

Plano de detalle 1 PLAN PARCIAL DEL SECTOR S-1




SECTOR S-1 "LOS CARRILES"



Plano de detalle 2 SITUACIÓN SOBRE ORTOFOTOGRAFÍA DEL ELEMENTO



LEYENDA GENERAL

-  Extensión del plano de detalle 1
-  Extensión del plano de detalle 2
-  Límite del sector S-1
-  Agrupación de arbustos



Plano de situación ficha 1303

Plan Parcial del Sector S-1 "Los Carriles"

Anexo VIII. Inventario de pies arbóreos y arbustivos

Noviembre de 2017

FICHAS DEL INVENTARIO DE PIES ARBÓREOS Y ARBUSTIVOS

Arbusto

Nº de ficha 1304
 Tipo de elemento: Agrupación de arbustos
 Especie: *Retama sphaerocarpa*
 Altura (m): 2,5
 Diámetro medio (m): 5

Especies acompañantes: No

Estado fitosanitario: Bueno

Localización (*):	X: 442829
* Localización aproximada, coordenadas UTM (huso 30 N ETRS 1989)	Y: 4488835

Grado de recubrimiento: 50-75

Superficie (m²): 299



Observaciones:

LEYENDA DEL PLAN PARCIAL:

- DPH Arroyo Valdelacasa
- RU
- RCL
- RCP
- RCPPL
- RCM
- TC
- AT M Valdelatas
- ZV, Parque Central
- ZV, Parques y Jardines
- SUI
- Equipamientos privado
- EQ
- Red Viaria
- RV, Áreas de acompañamiento



Plano de detalle 2 SITUACIÓN SOBRE ORTOFOTOGRAFÍA DEL ELEMENTO



LEYENDA GENERAL

- Extensión del plano de detalle 1
- Extensión del plano de detalle 2
- Límite del sector S-1
- Agrupación de arbustos



Plano de situación ficha 1304

FICHAS DEL INVENTARIO DE PIES ARBÓREOS Y ARBUSTIVOS

Árbol

Nº de ficha 1305
 Tipo de elemento: Árbol individual
 Especie: *Quercus ilex*
 Altura (m): 3
 Perímetro (cm): 45
 Altura de la 1ª rama (m): 1.1
 Diámetro de copa (m): 5

Localización (*): X: 443001
 Y: 4488835
* Localización aproximada, coordenadas UTM (huso 30 N ETRS 1989)

Edad relativa: Joven

Estado fitosanitario: Bueno

Madera vista: No Copa terciada: No
 Huecos: No Ramas secas: No
 Inclinación: 40° Daños estructurales: No

Plagas o enfermedades No



Observaciones:

LEYENDA DEL PLAN PARCIAL:

-  DPH Arroyo Valdelacasa
-  RU
-  RCL
-  RCP
-  RCPPL
-  RCM
-  TC
-  AT M Valdelatas
-  ZV, Parque Central
-  ZV, Parques y Jardines
-  SUI
-  Equipamientos privado
-  EQ
-  Red Viaria
-  RV, Áreas de acompañamiento

Plano de detalle 1 PLAN PARCIAL DEL SECTOR S-1



SECTOR S-1 "LOS CARRILES"



Plano de detalle 2 SITUACIÓN SOBRE ORTOFOTOGRAFÍA DEL ELEMENTO



LEYENDA GENERAL

-  Extensión del plano de detalle 1
-  Extensión del plano de detalle 2
-  Límite del sector S-1
-  Árbol individual



Plano de situación ficha 1305

Plan Parcial del Sector S-1 "Los Carriles"

Anexo VIII. Inventario de pies arbóreos y arbustivos

FICHAS DEL INVENTARIO DE PIES ARBÓREOS Y ARBUSTIVOS

Árbol

Nº de ficha 1306
 Tipo de elemento: Árbol individual
 Especie: *Quercus ilex*
 Altura (m): 2,5
 Perímetro (cm): 15
 Altura de la 1ª rama (m): 1.3
 Diámetro de copa (m): 1.5

Localización (*): X: 443004
 Y: 4488834
* Localización aproximada, coordenadas UTM (huso 30 N ETRS 1989)

Edad relativa: Joven

Estado fitosanitario: Bueno
 Madera vista: No Copa terciada: No
 Huecos: No Ramas secas: No
 Inclinación: No Daños estructurales: No

Plagas o enfermedades No

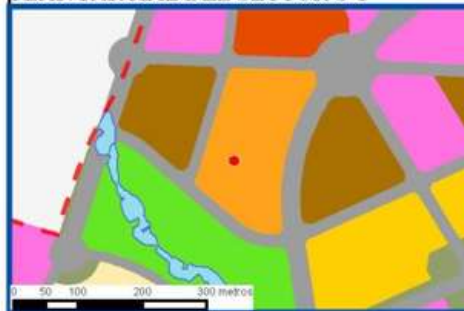


Observaciones:

LEYENDA DEL PLAN PARCIAL:

- DPH Arroyo Valdelacasa
- RU
- RCL
- RCP
- RCPPL
- RCM
- TC
- AT M Valdelatas
- ZV, Parque Central
- ZV, Parques y Jardines
- SUI
- Equipamientos privado
- EQ
- Red Viaria
- RV, Áreas de acompañamiento

Plano de detalle 1 PLAN PARCIAL DEL SECTOR S-1



SECTOR S-1 "LOS CARRILES"



Plano de detalle 2 SITUACIÓN SOBRE ORTOFOTOGRAFÍA DEL ELEMENTO



LEYENDA GENERAL

- Extensión del plano de detalle 1
- Extensión del plano de detalle 2
- Límite del sector S-1
- Árbol individual



Plano de situación ficha 1306

FICHAS DEL INVENTARIO DE PIES ARBÓREOS Y ARBUSTIVOS

Arbusto

Nº de ficha 1307
 Tipo de elemento: Agrupaciones tupidas y setos
 Especie: *Rubus ulmifolius*
 Altura (m): 2
 Ancho (m): 4

Especies acompañantes: *Crataegus monogyna*

Estado fitosanitario: Bueno

Localización (*): X: 442758
 Y: 4488834
* Localización aproximada, coordenadas UTM (huso 30 N ETRS 1989)

Superficie (m²): 78



Observaciones:

LEYENDA DEL PLAN PARCIAL:

-  DPH Arroyo Valdelacasa
-  RU
-  RCL
-  RCP
-  RCPPL
-  RCM
-  TC
-  AT M Valdelatas
-  ZV, Parque Central
-  ZV, Parques y Jardines
-  SUI
-  Equipamientos privado
-  EQ
-  Red Viaria
-  RV, Áreas de acompañamiento

Plano de detalle 1 PLAN PARCIAL DEL SECTOR S-1



SECTOR S-1 "LOS CARRILES"



Plano de detalle 2 SITUACIÓN SOBRE ORTOFOTOGRAFÍA DEL ELEMENTO



LEYENDA GENERAL

-  Extensión del plano de detalle 1
-  Extensión del plano de detalle 2
-  Límite del sector S-1
-  Agrupación de arbustos

Plano de situación ficha 1307

FICHAS DEL INVENTARIO DE PIES ARBÓREOS Y ARBUSTIVOS

Arbusto

Nº de ficha 1308
 Tipo de elemento: Arbusto individual
 Especie: *Retama sphaerocarpa*
 Altura (m): 3,5
 Diámetro (m): 5

Localización (*):	X: 442957
* Localización aproximada, coordenadas UTM (huso 30 N ETRS 1989)	Y: 4488833

Estado fitosanitario: Bueno



Observaciones:

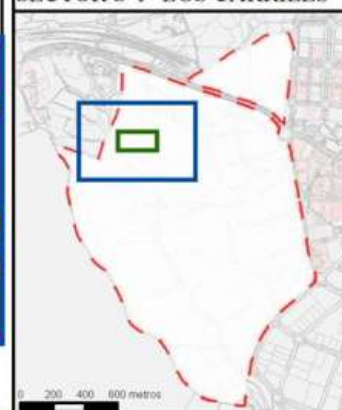
LEYENDA DEL PLAN PARCIAL:

-  DPH Arroyo Valdelacasa
-  RU
-  RCL
-  RCP
-  RCPPL
-  RCM
-  TC
-  AT M Valdelatas
-  ZV, Parque Central
-  ZV, Parques y Jardines
-  SUI
-  Equipamientos privado
-  EQ
-  Red Viaria
-  RV, Áreas de acompañamiento

Plano de detalle 1 PLAN PARCIAL DEL SECTOR S-1



SECTOR S-1 "LOS CARRILES"



Plano de detalle 2 SITUACIÓN SOBRE ORTOFOTOGRAFÍA DEL ELEMENTO



LEYENDA GENERAL

-  Extensión del plano de detalle 1
-  Extensión del plano de detalle 2
-  Límite del sector S-1
-  Árbol individual



Plano de situación ficha 1308

FICHAS DEL INVENTARIO DE PIES ARBÓREOS Y ARBUSTIVOS

Arbusto

Nº de ficha 1309
 Tipo de elemento: Agrupaciones tupidas y setos
 Especie: *Rubus ulmifolius*
 Altura (m): 2,5
 Ancho (m): 7

Especies acompañantes: No

Estado fitosanitario: Bueno

Localización (*): X: 443155
 Y: 4488832
* Localización aproximada, coordenadas UTM (huso 30 N ETRS 1989)

Superficie (m²): 159



Observaciones:

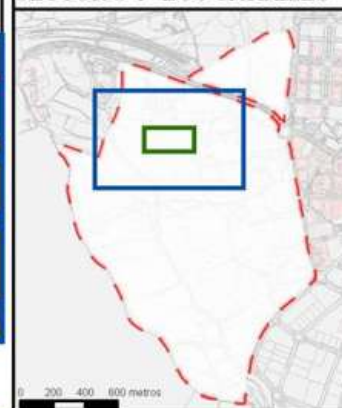
LEYENDA DEL PLAN PARCIAL:

- DPH Arroyo Valdelacasa
- RU
- RCL
- RCP
- RCPPL
- RCM
- TC
- AT M Valdelatas
- ZV, Parque Central
- ZV, Parques y Jardines
- SUI
- Equipamientos privado
- EQ
- Red Viaria
- RV, Áreas de acompañamiento

Plano de detalle 1 PLAN PARCIAL DEL SECTOR S-1



SECTOR S-1 "LOS CARRILES"



Plano de detalle 2 SITUACIÓN SOBRE ORTOFOTOGRAFÍA DEL ELEMENTO



LEYENDA GENERAL

- Extensión del plano de detalle 1
- Extensión del plano de detalle 2
- Límite del sector S-1
- Agrupación de arbustos

Plano de situación ficha 1309

FICHAS DEL INVENTARIO DE PIES ARBÓREOS Y ARBUSTIVOS

Arbusto

Nº de ficha 1310
 Tipo de elemento: Agrupación de arbustos
 Especie: *Rosa canina*
 Altura (m): 1,5
 Diámetro medio (m): 3
 Especies acompañantes: No

Estado fitosanitario: Bueno

Localización (*): X: 442786
 Y: 4488832
* Localización aproximada, coordenadas UTM (huso 30 N ETRS 1989)

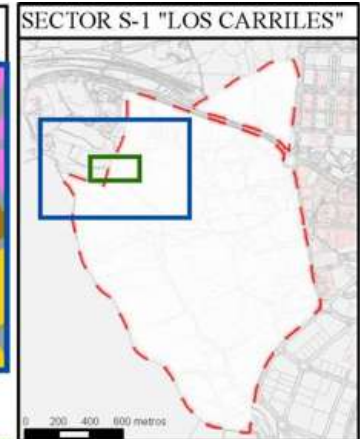
Grado de recubrimiento: 75-100
 Superficie (m²): 11



Observaciones:

LEYENDA DEL PLAN PARCIAL:

- DPH Arroyo Valdelacasa
- RU
- RCL
- RCP
- RCPPL
- RCM
- TC
- AT M Valdelatas
- ZV, Parque Central
- ZV, Parques y Jardines
- SUI
- Equipamientos privado
- EQ
- Red Viaria
- RV, Áreas de acompañamiento



Plano de detalle 2
 SITUACIÓN SOBRE ORTOFOTOGRAFÍA DEL ELEMENTO



LEYENDA GENERAL

- Extensión del plano de detalle 1
- Extensión del plano de detalle 2
- Límite del sector S-1
- Agrupación de arbustos



Plano de situación ficha 1310

FICHAS DEL INVENTARIO DE PIES ARBÓREOS Y ARBUSTIVOS

Árbol

Nº de ficha 1311
 Tipo de elemento: Árbol individual
 Especie: *Prunus dulcis*
 Altura (m): 2,5
 Perímetro (cm): 18
 Altura de la 1ª rama (m): 0.9
 Diámetro de copa (m): 1.5

Localización (*): X: 442767
 Y: 4488831
* Localización aproximada, coordenadas UTM (huso 30 N ETRS 1989)

Edad relativa: Joven

Estado fitosanitario: Bueno
 Madera vista: No Copa terciada: No
 Huecos: No Ramas secas: No
 Inclinación: No Daños estructurales: No

Plagas o enfermedades No



Observaciones:

LEYENDA DEL PLAN PARCIAL:

-  DPH Arroyo Valdelacasa
-  RU
-  RCL
-  RCP
-  RCPPL
-  RCM
-  TC
-  AT M Valdelatas
-  ZV, Parque Central
-  ZV, Parques y Jardines
-  SUI
-  Equipamientos privado
-  EQ
-  Red Viaria
-  RV, Áreas de acompañamiento

Plano de detalle 1 PLAN PARCIAL DEL SECTOR S-1



SECTOR S-1 "LOS CARRILES"



Plano de detalle 2 SITUACIÓN SOBRE ORTOFOTOGRAFÍA DEL ELEMENTO



LEYENDA GENERAL

-  Extensión del plano de detalle 1
-  Extensión del plano de detalle 2
-  Límite del sector S-1
-  Árbol individual



Plano de situación ficha 1311

FICHAS DEL INVENTARIO DE PIES ARBÓREOS Y ARBUSTIVOS

Arbusto

Nº de ficha 1312
 Tipo de elemento: Arbusto individual
 Especie: *Rosa canina*
 Altura (m): 1,5
 Diámetro (m): 1,5

Localización (*): X: 442769
 Y: 4488831
* Localización aproximada, coordenadas UTM (huso 30 N ETRS 1989)

Estado fitosanitario: Bueno




Observaciones:

LEYENDA DEL PLAN PARCIAL:

- DPH Arroyo Valdelacasa
- RU
- RCL
- RCP
- RCPPL
- RCM
- TC
- AT M Valdelatas
- ZV, Parque Central
- ZV, Parques y Jardines
- SUI
- Equipamientos privado
- EQ
- Red Viaria
- RV, Áreas de acompañamiento



Plano de detalle 2
SITUACIÓN SOBRE ORTOFOTOGRAFÍA DEL ELEMENTO



FICHAS DEL INVENTARIO DE PIES ARBÓREOS Y ARBUSTIVOS

Árbol

Nº de ficha 1313
 Tipo de elemento: Árbol individual
 Especie: *Prunus dulcis*
 Altura (m): 3
 Perímetro (cm): 15
 Altura de la 1ª rama (m): 1.6
 Diámetro de copa (m): 1

Localización (*): X: 443794
 Y: 4488830
* Localización aproximada, coordenadas UTM (huso 30 N ETRS 1989)

Edad relativa: Joven

Estado fitosanitario: Bueno
 Madera vista: No Copa terciada: No
 Huecos: No Ramas secas: No
 Inclinación: No Daños estructurales: No

Plagas o enfermedades No

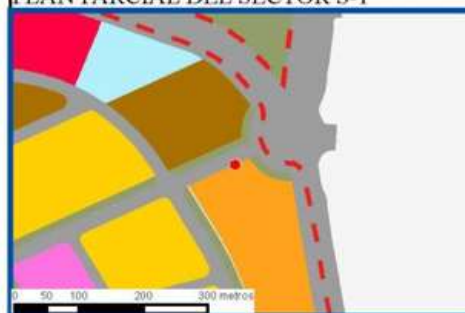


Observaciones:

LEYENDA DEL PLAN PARCIAL:

- DPH Arroyo Valdelacasa
- RU
- RCL
- RCP
- RCPPL
- RCM
- TC
- AT M Valdelatas
- ZV, Parque Central
- ZV, Parques y Jardines
- SUI
- Equipamientos privado
- EQ
- Red Viaria
- RV, Áreas de acompañamiento

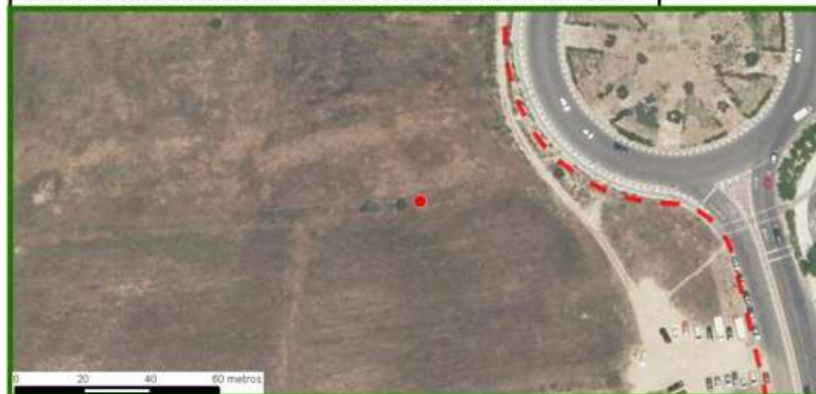
Plano de detalle 1 PLAN PARCIAL DEL SECTOR S-1



SECTOR S-1 "LOS CARRILES"



Plano de detalle 2 SITUACIÓN SOBRE ORTOFOTOGRAFÍA DEL ELEMENTO



LEYENDA GENERAL

- Extensión del plano de detalle 1
- Extensión del plano de detalle 2
- Límite del sector S-1
- Árbol individual

Plano de situación ficha 1313

FICHAS DEL INVENTARIO DE PIES ARBÓREOS Y ARBUSTIVOS

Arbusto

Nº de ficha 1314
 Tipo de elemento: Arbusto individual
 Especie: *Retama sphaerocarpa*
 Altura (m): 2,5
 Diámetro (m): 2,5

Localización (*): X: 442432
 Y: 4488830
* Localización aproximada, coordenadas UTM (huso 30 N ETRS 1989)

Estado fitosanitario: Bueno



Observaciones:

LEYENDA DEL PLAN PARCIAL:

-  DPH Arroyo Valdelacasa
-  RU
-  RCL
-  RCP
-  RCPPL
-  RCM
-  TC
-  AT M Valdelatas
-  ZV, Parque Central
-  ZV, Parques y Jardines
-  SUI
-  Equipamientos privado
-  EQ
-  Red Viaria
-  RV, Áreas de acompañamiento

Plano de detalle 1 PLAN PARCIAL DEL SECTOR S-1



SECTOR S-1 "LOS CARRILES"



Plano de detalle 2 SITUACIÓN SOBRE ORTOFOTOGRAFÍA DEL ELEMENTO



LEYENDA GENERAL

-  Extensión del plano de detalle 1
-  Extensión del plano de detalle 2
-  Límite del sector S-1
-  Árbol individual



Plano de situación ficha 1314

FICHAS DEL INVENTARIO DE PIES ARBÓREOS Y ARBUSTIVOS

Arbusto

Nº de ficha 1315
 Tipo de elemento: Arbusto individual
 Especie: *Rosa canina*
 Altura (m): 2,5
 Diámetro (m): 3

Localización (*): X: 443790
 Y: 4488829
* Localización aproximada, coordenadas UTM (huso 30 N ETRS 1989)

Estado fitosanitario: Bueno



Observaciones:

LEYENDA DEL PLAN PARCIAL:

- DPH Arroyo Valdelacasa
- RU
- RCL
- RCP
- RCPPPL
- RCM
- TC
- AT M Valdelatas
- ZV, Parque Central
- ZV, Parques y Jardines
- SUI
- Equipamientos privado
- EQ
- Red Viaria
- RV, Áreas de acompañamiento



Plano de detalle 2
 SITUACIÓN SOBRE ORTOFOTOGRAFÍA DEL ELEMENTO



Plano de situación ficha 1315

FICHAS DEL INVENTARIO DE PIES ARBÓREOS Y ARBUSTIVOS

Arbusto

Nº de ficha 1316
 Tipo de elemento: Arbusto individual
 Especie: *Quercus ilex*
 Altura (m): 3
 Diámetro (m): 4

Localización (*):	X: 443781
* Localización aproximada, coordenadas UTM (huso 30 N ETRS 1989)	Y: 4488829

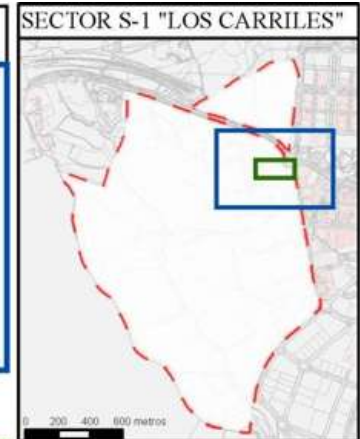
Estado fitosanitario: Bueno



Observaciones:

LEYENDA DEL PLAN PARCIAL:

- DPH Arroyo Valdelacasa
- RU
- RCL
- RCP
- RCPPL
- RCM
- TC
- AT M Valdelatas
- ZV, Parque Central
- ZV, Parques y Jardines
- SUI
- Equipamientos privado
- EQ
- Red Viaria
- RV, Áreas de acompañamiento



Plano de detalle 2 SITUACIÓN SOBRE ORTOFOTOGRAFÍA DEL ELEMENTO



- LEYENDA GENERAL**
- Extensión del plano de detalle 1
 - Extensión del plano de detalle 2
 - Límite del sector S-1
 - Árbol individual

Plano de situación ficha 1316

FICHAS DEL INVENTARIO DE PIES ARBÓREOS Y ARBUSTIVOS

Arbusto

Nº de ficha 1317
 Tipo de elemento: Arbusto individual
 Especie: *Rosa canina*
 Altura (m): 2,5
 Diámetro (m): 1,5

Localización (*): X: 443778
 Y: 4488828
* Localización aproximada, coordenadas UTM (huso 30 N ETRS 1989)

Estado fitosanitario: Bueno

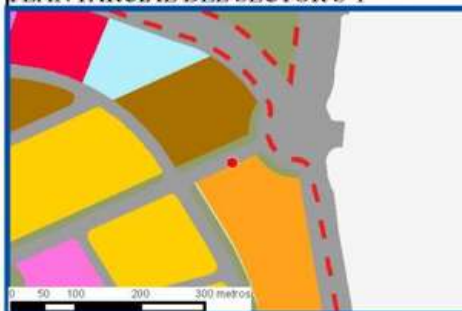


Observaciones:

LEYENDA DEL PLAN PARCIAL:

-  DPH Arroyo Valdelacasa
-  RU
-  RCL
-  RCP
-  RCPPL
-  RCM
-  TC
-  AT M Valdelatas
-  ZV, Parque Central
-  ZV, Parques y Jardines
-  SUI
-  Equipamientos privado
-  EQ
-  Red Viaria
-  RV, Áreas de acompañamiento

Plano de detalle 1 PLAN PARCIAL DEL SECTOR S-1



SECTOR S-1 "LOS CARRILES"



Plano de detalle 2 SITUACIÓN SOBRE ORTOFOTOGRAFÍA DEL ELEMENTO



LEYENDA GENERAL

-  Extensión del plano de detalle 1
-  Extensión del plano de detalle 2
-  Límite del sector S-1
-  Árbol individual



Plano de situación ficha 1317

FICHAS DEL INVENTARIO DE PIES ARBÓREOS Y ARBUSTIVOS

Árbol

Nº de ficha 1318
 Tipo de elemento: Árbol individual
 Especie: *Pinus pinea*
 Altura (m): 5
 Perímetro (cm): 96
 Altura de la 1ª rama (m): 1.2
 Diámetro de copa (m): 5.5

Localización (*): X: 442495
 Y: 4488827
* Localización aproximada, coordenadas UTM (huso 30 N ETRS 1989)

Edad relativa: Joven

Estado fitosanitario: Regular
 Madera vista: No Copa terciada: No
 Huecos: No Ramas secas: No
 Inclinación: No Daños estructurales: No

Plagas o enfermedades Bolsón de procesionaria

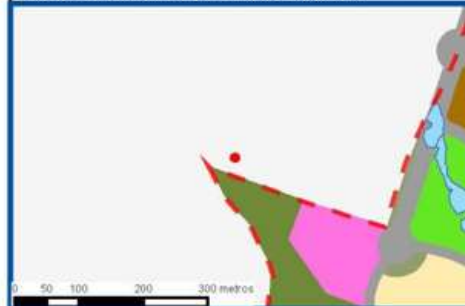


Observaciones:

LEYENDA DEL PLAN PARCIAL:

-  DPH Arroyo Valdelacasa
-  RU
-  RCL
-  RCP
-  RCPPL
-  RCM
-  TC
-  AT M Valdelatas
-  ZV, Parque Central
-  ZV, Parques y Jardines
-  SUI
-  Equipamientos privado
-  EQ
-  Red Viaria
-  RV, Áreas de acompañamiento

Plano de detalle 1 PLAN PARCIAL DEL SECTOR S-1



SECTOR S-1 "LOS CARRILES"



Plano de detalle 2 SITUACIÓN SOBRE ORTOFOTOGRAFÍA DEL ELEMENTO



LEYENDA GENERAL

-  Extensión del plano de detalle 1
-  Extensión del plano de detalle 2
-  Límite del sector S-1
-  Árbol individual



Plano de situación ficha 1318

FICHAS DEL INVENTARIO DE PIES ARBÓREOS Y ARBUSTIVOS

Arbusto

Nº de ficha 1319
 Tipo de elemento: Agrupaciones tupidas y setos
 Especie: *Rubus ulmifolius*
 Altura (m): 2,5
 Ancho (m): 6

Localización (*): X: 442794
 Y: 448826
* Localización aproximada, coordenadas UTM (huso 30 N ETRS 1989)

Superficie (m²): 84

Especies acompañantes: No

Estado fitosanitario: Bueno



Observaciones:

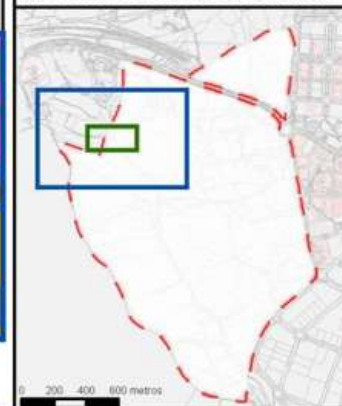
LEYENDA DEL PLAN PARCIAL:

-  DPH Arroyo Valdelacasa
-  RU
-  RCL
-  RCP
-  RCPPL
-  RCM
-  TC
-  AT M Valdelatas
-  ZV, Parque Central
-  ZV, Parques y Jardines
-  SUI
-  Equipamientos privado
-  EQ
-  Red Viaria
-  RV, Áreas de acompañamiento

Plano de detalle 1 PLAN PARCIAL DEL SECTOR S-1



SECTOR S-1 "LOS CARRILES"

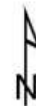


Plano de detalle 2 SITUACIÓN SOBRE ORTOFOTOGRAFÍA DEL ELEMENTO



LEYENDA GENERAL

-  Extensión del plano de detalle 1
-  Extensión del plano de detalle 2
-  Límite del sector S-1
-  Agrupación de arbustos



Plano de situación ficha 1319

FICHAS DEL INVENTARIO DE PIES ARBÓREOS Y ARBUSTIVOS

Árbol

Nº de ficha 1320
 Tipo de elemento: Árbol individual
 Especie: *Prunus dulcis*
 Altura (m): 2
 Perímetro (cm): 15
 Altura de la 1ª rama (m): 0.4
 Diámetro de copa (m): 1.5

Localización (*): X: 443840
 Y: 448825
* Localización aproximada, coordenadas UTM (huso 30 N ETRS 1989)

Edad relativa: Joven

Estado fitosanitario: Bueno
 Madera vista: No Copa terciada: No
 Huecos: No Ramas secas: No
 Inclinación: No Daños estructurales: No

Plagas o enfermedades No

Observaciones:



LEYENDA DEL PLAN PARCIAL:

- DPH Arroyo Valdelacasa
- RU
- RCL
- RCP
- RCPPL
- RCM
- TC
- AT M Valdelatas
- ZV, Parque Central
- ZV, Parques y Jardines
- SUI
- Equipamientos privado
- EQ
- Red Viaria
- RV, Áreas de acompañamiento



Plano de detalle 2
 SITUACIÓN SOBRE ORTOFOTOGRAFÍA DEL ELEMENTO



- LEYENDA GENERAL**
- Extensión del plano de detalle 1
 - Extensión del plano de detalle 2
 - Límite del sector S-1
 - Árbol individual

Plano de situación ficha 1320

FICHAS DEL INVENTARIO DE PIES ARBÓREOS Y ARBUSTIVOS

Arbusto

Nº de ficha 1321
 Tipo de elemento: Arbusto individual
 Especie: *Quercus ilex*
 Altura (m): 2
 Diámetro (m): 2,5

Localización (*):	X: 442464
* Localización aproximada, coordenadas UTM (huso 30 N ETRS 1989)	Y: 4488824

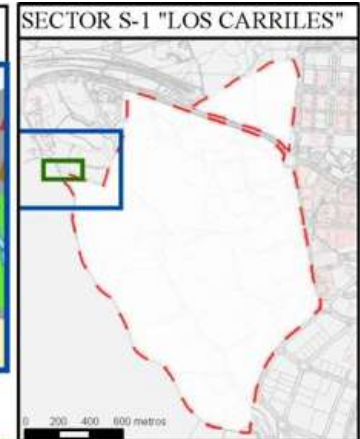
Estado fitosanitario: Bueno



Observaciones:

LEYENDA DEL PLAN PARCIAL:

- DPH Arroyo Valdelacasa
- RU
- RCL
- RCP
- RCPPL
- RCM
- TC
- AT M Valdelatas
- ZV, Parque Central
- ZV, Parques y Jardines
- SUI
- Equipamientos privado
- EQ
- Red Viaria
- RV, Áreas de acompañamiento



Plano de detalle 2 SITUACIÓN SOBRE ORTOFOTOGRAFÍA DEL ELEMENTO



LEYENDA GENERAL

- Extensión del plano de detalle 1
- Extensión del plano de detalle 2
- Límite del sector S-1
- Árbol individual

Plano de situación ficha 1321

FICHAS DEL INVENTARIO DE PIES ARBÓREOS Y ARBUSTIVOS

Arbusto

Nº de ficha 1322
 Tipo de elemento: Agrupación de arbustos
 Especie: *Retama sphaerocarpa*
 Altura (m): 3,5
 Diámetro medio (m): 4

Especies acompañantes: *Quercus ilex*

Estado fitosanitario: Bueno

Localización (*): X: 442497
 Y: 4488823
* Localización aproximada, coordenadas UTM (huso 30 N ETRS 1989)

Grado de recubrimiento: 25-50

Superficie (m²): 3581



Observaciones:

LEYENDA DEL PLAN PARCIAL:

-  DPH Arroyo Valdelacasa
-  RU
-  RCL
-  RCP
-  RCPPL
-  RCM
-  TC
-  AT M Valdelatas
-  ZV, Parque Central
-  ZV, Parques y Jardines
-  SUI
-  Equipamientos privado
-  EQ
-  Red Viaria
-  RV, Áreas de acompañamiento

Plano de detalle 1 PLAN PARCIAL DEL SECTOR S-1



SECTOR S-1 "LOS CARRILES"



Plano de detalle 2 SITUACIÓN SOBRE ORTOFOTOGRAFÍA DEL ELEMENTO



LEYENDA GENERAL

-  Extensión del plano de detalle 1
-  Extensión del plano de detalle 2
-  Límite del sector S-1
-  Agrupación de arbustos



Plano de situación ficha 1322

FICHAS DEL INVENTARIO DE PIES ARBÓREOS Y ARBUSTIVOS

Arbusto

Nº de ficha 1323
 Tipo de elemento: Arbusto individual
 Especie: *Retama sphaerocarpa*
 Altura (m): 2,5
 Diámetro (m): 1,5

Localización (*): X: 443173
 Y: 448821
* Localización aproximada, coordenadas UTM (huso 30 N ETRS 1989)

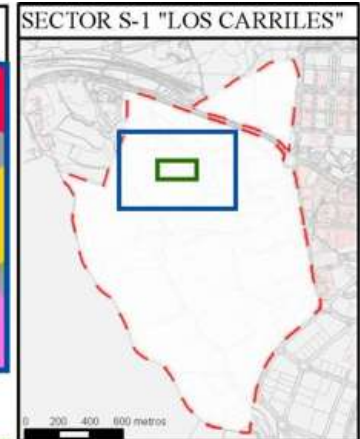
Estado fitosanitario: Bueno



Observaciones:

LEYENDA DEL PLAN PARCIAL:

- DPH Arroyo Valdelacasa
- RU
- RCL
- RCP
- RCPPPL
- RCM
- TC
- AT M Valdelatas
- ZV, Parque Central
- ZV, Parques y Jardines
- SUI
- Equipamientos privado
- EQ
- Red Viaria
- RV, Áreas de acompañamiento



Plano de detalle 2 SITUACIÓN SOBRE ORTOFOTOGRAFÍA DEL ELEMENTO



Plano de situación ficha 1323

FICHAS DEL INVENTARIO DE PIES ARBÓREOS Y ARBUSTIVOS

Arbusto

Nº de ficha 1324
 Tipo de elemento: Arbusto individual
 Especie: *Quercus ilex*
 Altura (m): 1,5
 Diámetro (m): 2

Localización (*): X: 443209
 Y: 4488821
* Localización aproximada, coordenadas UTM (huso 30 N ETRS 1989)

Estado fitosanitario: Bueno



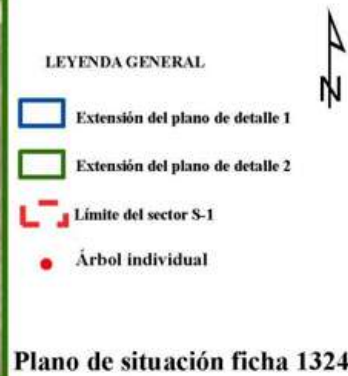
Observaciones:

LEYENDA DEL PLAN PARCIAL:

- DPH Arroyo Valdelacasa
- RU
- RCL
- RCP
- RCPPL
- RCM
- TC
- AT M Valdelatas
- ZV, Parque Central
- ZV, Parques y Jardines
- SUI
- Equipamiento privado
- EQ
- Red Viaria
- RV, Áreas de acompañamiento



Plano de detalle 2
 SITUACIÓN SOBRE ORTOFOTOGRAFÍA DEL ELEMENTO



FICHAS DEL INVENTARIO DE PIES ARBÓREOS Y ARBUSTIVOS

Arbusto

Nº de ficha 1325
 Tipo de elemento: Arbusto individual
 Especie: *Retama sphaerocarpa*
 Altura (m): 3
 Diámetro (m): 3

Localización (*): X: 443099
 Y: 448821
* Localización aproximada, coordenadas UTM (huso 30 N ETRS 1989)

Estado fitosanitario: Bueno



Observaciones:

LEYENDA DEL PLAN PARCIAL:

- DPH Arroyo Valdelacasa
- RU
- RCL
- RCP
- RCPPL
- RCM
- TC
- AT M Valdelatas
- ZV, Parque Central
- ZV, Parques y Jardines
- SUI
- Equipamientos privado
- EQ
- Red Viaria
- RV, Áreas de acompañamiento



**Plano de detalle 2
 SITUACIÓN SOBRE ORTOFOTOGRAFÍA DEL ELEMENTO**



LEYENDA GENERAL

- Extensión del plano de detalle 1
- Extensión del plano de detalle 2
- Límite del sector S-1
- Árbol individual



Plano de situación ficha 1325

FICHAS DEL INVENTARIO DE PIES ARBÓREOS Y ARBUSTIVOS

Árbol

Nº de ficha 1326
 Tipo de elemento: Árbol individual
 Especie: *Quercus ilex*
 Altura (m): 1,8
 Perímetro (cm): 15
 Altura de la 1ª rama (m): 0.4
 Diámetro de copa (m): 1.5

Localización (*): X: 442477
 Y: 4488819
* Localización aproximada, coordenadas UTM (huso 30 N ETRS 1989)

Edad relativa: Joven

Estado fitosanitario: Bueno
 Madera vista: No Copa terciada: No
 Huecos: No Ramas secas: No
 Inclinación: No Daños estructurales: No

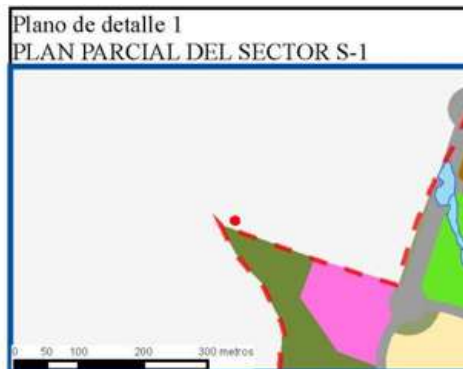
Plagas o enfermedades No



Observaciones:

LEYENDA DEL PLAN PARCIAL:

- DPH Arroyo Valdelacasa
- RU
- RCL
- RCP
- RCPPL
- RCM
- TC
- AT M Valdelatas
- ZV, Parque Central
- ZV, Parques y Jardines
- SUI
- Equipamientos privado
- EQ
- Red Viaria
- RV, Áreas de acompañamiento



Plano de detalle 2 SITUACIÓN SOBRE ORTOFOTOGRAFÍA DEL ELEMENTO



LEYENDA GENERAL

- Extensión del plano de detalle 1
- Extensión del plano de detalle 2
- Límite del sector S-1
- Árbol individual

Plano de situación ficha 1326

FICHAS DEL INVENTARIO DE PIES ARBÓREOS Y ARBUSTIVOS

Arbusto

Nº de ficha 1327
 Tipo de elemento: Arbusto individual
 Especie: *Quercus ilex*
 Altura (m): 2
 Diámetro (m): 2,5

Localización (*):	X: 442469
* Localización aproximada, coordenadas UTM (huso 30 N ETRS 1989)	Y: 4488819

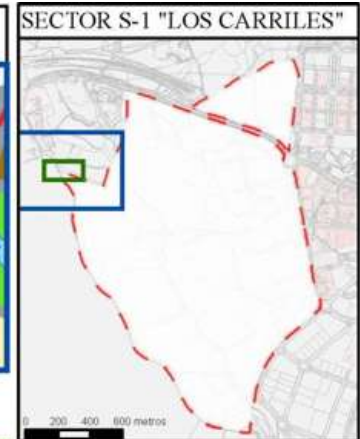
Estado fitosanitario: Bueno



Observaciones:

LEYENDA DEL PLAN PARCIAL:

- DPH Arroyo Valdelacasa
- RU
- RCL
- RCP
- RCPPL
- RCM
- TC
- AT M Valdelatas
- ZV, Parque Central
- ZV, Parques y Jardines
- SUI
- Equipamientos privado
- EQ
- Red Viaria
- RV, Áreas de acompañamiento



Plano de detalle 2 SITUACIÓN SOBRE ORTOFOTOGRAFÍA DEL ELEMENTO



LEYENDA GENERAL

- Extensión del plano de detalle 1
- Extensión del plano de detalle 2
- Límite del sector S-1
- Árbol individual



Plano de situación ficha 1327

FICHAS DEL INVENTARIO DE PIES ARBÓREOS Y ARBUSTIVOS

Arbusto

Nº de ficha 1328
 Tipo de elemento: Agrupación de arbustos
 Especie: *Retama sphaerocarpa*
 Altura (m): 2,5
 Diámetro medio (m): 3

Especies acompañantes: No

Estado fitosanitario: Bueno

Localización (*): X: 442837
 Y: 4488818
* Localización aproximada, coordenadas UTM (huso 30 N ETRS 1989)

Grado de recubrimiento: 75-100
 Superficie (m²): 51



Observaciones:

LEYENDA DEL PLAN PARCIAL:

- DPH Arroyo Valdelacasa
- RU
- RCL
- RCP
- RCPPL
- RCM
- TC
- AT M Valdelatas
- ZV, Parque Central
- ZV, Parques y Jardines
- SUI
- Equipamientos privado
- EQ
- Red Viaria
- RV, Áreas de acompañamiento

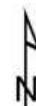


Plano de detalle 2
SITUACIÓN SOBRE ORTOFOTOGRAFÍA DEL ELEMENTO



LEYENDA GENERAL

- Extensión del plano de detalle 1
- Extensión del plano de detalle 2
- Límite del sector S-1
- Agrupación de arbustos



Plano de situación ficha 1328

FICHAS DEL INVENTARIO DE PIES ARBÓREOS Y ARBUSTIVOS

Arbusto

Nº de ficha 1329
 Tipo de elemento: Arbusto individual
 Especie: *Ulmus pumila*
 Altura (m): 3,5
 Diámetro (m): 3,5

Localización (*): X: 442455
 Y: 4488816
* Localización aproximada, coordenadas UTM (huso 30 N ETRS 1989)

Estado fitosanitario: Bueno



Observaciones:

LEYENDA DEL PLAN PARCIAL:

- DPH Arroyo Valdelacasa
- RU
- RCL
- RCP
- RCPPPL
- RCM
- TC
- AT M Valdelatas
- ZV, Parque Central
- ZV, Parques y Jardines
- SUI
- Equipamientos privado
- EQ
- Red Viaria
- RV, Áreas de acompañamiento



Plano de detalle 2 SITUACIÓN SOBRE ORTOFOTOGRAFÍA DEL ELEMENTO



LEYENDA GENERAL

- Extensión del plano de detalle 1
- Extensión del plano de detalle 2
- Límite del sector S-1
- Árbol individual

Plano de situación ficha 1329

FICHAS DEL INVENTARIO DE PIES ARBÓREOS Y ARBUSTIVOS

Arbusto

Nº de ficha 1330
 Tipo de elemento: Agrupación de arbustos
 Especie: *Cytisus scoparius*
 Altura (m): 1,5
 Diámetro medio (m): 1,5

Especies acompañantes: Thymus zygis, Lavandula stoechas

Estado fitosanitario: Bueno

Localización (*): X: 443015

* Localización aproximada, coordenadas UTM (huso 30 N ETRS 1989) Y: 4488814

Grado de recubrimiento: 75-100

Superficie (m²): 1395



Observaciones:

LEYENDA DEL PLAN PARCIAL:

-  DPH Arroyo Valdelacasa
-  RU
-  RCL
-  RCP
-  RCPPL
-  RCM
-  TC
-  AT M Valdelatas
-  ZV, Parque Central
-  ZV, Parques y Jardines
-  SUI
-  Equipamientos privado
-  EQ
-  Red Viaria
-  RV, Áreas de acompañamiento

Plano de detalle 1 PLAN PARCIAL DEL SECTOR S-1



SECTOR S-1 "LOS CARRILES"



Plano de detalle 2 SITUACIÓN SOBRE ORTOFOTOGRAFÍA DEL ELEMENTO



LEYENDA GENERAL

-  Extensión del plano de detalle 1
-  Extensión del plano de detalle 2
-  Límite del sector S-1
-  Agrupación de arbustos



Plano de situación ficha 1330

FICHAS DEL INVENTARIO DE PIES ARBÓREOS Y ARBUSTIVOS

Arbusto

Nº de ficha 1331
 Tipo de elemento: Arbusto individual
 Especie: *Rosa canina*
 Altura (m): 1,8
 Diámetro (m): 1,5

Localización (*): X: 442799
 Y: 4488812
* Localización aproximada, coordenadas UTM (huso 30 N ETRS 1989)

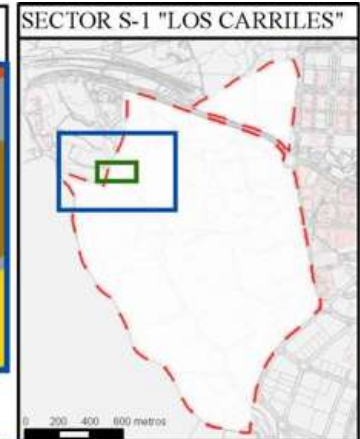
Estado fitosanitario: Bueno



Observaciones:

LEYENDA DEL PLAN PARCIAL:

- DPH Arroyo Valdelacasa
- RU
- RCL
- RCP
- RCPPL
- RCM
- TC
- AT M Valdelatas
- ZV, Parque Central
- ZV, Parques y Jardines
- SUI
- Equipamientos privado
- EQ
- Red Viaria
- RV, Áreas de acompañamiento



Plano de detalle 2 SITUACIÓN SOBRE ORTOFOTOGRAFÍA DEL ELEMENTO



LEYENDA GENERAL

- Extensión del plano de detalle 1
- Extensión del plano de detalle 2
- Límite del sector S-1
- Árbol individual



Plano de situación ficha 1331

FICHAS DEL INVENTARIO DE PIES ARBÓREOS Y ARBUSTIVOS

Arbusto

Nº de ficha 1332
 Tipo de elemento: Arbusto individual
 Especie: *Quercus ilex*
 Altura (m): 2
 Diámetro (m): 2,5

Localización (*): X: 442975
 Y: 4488809
* Localización aproximada, coordenadas UTM (huso 30 N ETRS 1989)

Estado fitosanitario: Bueno




Observaciones:

LEYENDA DEL PLAN PARCIAL:

- DPH Arroyo Valdelacasa
- RU
- RCL
- RCP
- RCPPL
- RCM
- TC
- AT M Valdelatas
- ZV, Parque Central
- ZV, Parques y Jardines
- SUI
- Equipamientos privado
- EQ
- Red Viaria
- RV, Áreas de acompañamiento



Plano de detalle 2 SITUACIÓN SOBRE ORTOFOTOGRAFÍA DEL ELEMENTO



Plano de situación ficha 1332

FICHAS DEL INVENTARIO DE PIES ARBÓREOS Y ARBUSTIVOS

Arbusto

Nº de ficha 1333
 Tipo de elemento: Arbusto individual
 Especie: *Rosa canina*
 Altura (m): 1,8
 Diámetro (m): 1,5

Localización (*): X: 442808
 Y: 4488808
* Localización aproximada, coordenadas UTM (huso 30 N ETRS 1989)

Estado fitosanitario: Bueno



Observaciones:

LEYENDA DEL PLAN PARCIAL:

- DPH Arroyo Valdelacasa
- RU
- RCL
- RCP
- RCPPL
- RCM
- TC
- AT M Valdelatas
- ZV, Parque Central
- ZV, Parques y Jardines
- SUI
- Equipamientos privado
- EQ
- Red Viaria
- RV, Áreas de acompañamiento



Plano de detalle 2
 SITUACIÓN SOBRE ORTOFOTOGRAFÍA DEL ELEMENTO



FICHAS DEL INVENTARIO DE PIES ARBÓREOS Y ARBUSTIVOS

Arbusto

Nº de ficha 1334
 Tipo de elemento: Agrupación de arbustos
 Especie: *Retama sphaerocarpa*
 Altura (m): 2,5
 Diámetro medio (m): 4

Especies acompañantes: *Quercus ilex*, *Lavandula stoechas*

Estado fitosanitario: Bueno

Localización (*): X: 442888
 Y: 4488808
* Localización aproximada, coordenadas UTM (huso 30 N ETRS 1989)

Grado de recubrimiento: 25-50
 Superficie (m²): 4483



Observaciones:

LEYENDA DEL PLAN PARCIAL:

- DPH Arroyo Valdelacasa
- RU
- RCL
- RCP
- RCPPL
- RCM
- TC
- AT M Valdelatas
- ZV, Parque Central
- ZV, Parques y Jardines
- SUI
- Equipamientos privado
- EQ
- Red Viaria
- RV, Áreas de acompañamiento

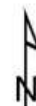


Plano de detalle 2 SITUACIÓN SOBRE ORTOFOTOGRAFÍA DEL ELEMENTO



LEYENDA GENERAL

- Extensión del plano de detalle 1
- Extensión del plano de detalle 2
- Límite del sector S-1
- Agrupación de arbustos



Plano de situación ficha 1334

FICHAS DEL INVENTARIO DE PIES ARBÓREOS Y ARBUSTIVOS

Arbusto

Nº de ficha 1335
 Tipo de elemento: Agrupación de arbustos
 Especie: *Rosa canina*
 Altura (m): 1,5
 Diámetro medio (m): 1,5

Especies acompañantes: *Rubus ulmifolius*,

Estado fitosanitario: Bueno

Localización (*): X: 443067

* Localización aproximada, coordenadas UTM (huso 30 N ETRS 1989) Y: 4488804

Grado de recubrimiento: 25-50

Superficie (m²): 135



Observaciones:

LEYENDA DEL PLAN PARCIAL:

-  DPH Arroyo Valdelacasa
-  RU
-  RCL
-  RCP
-  RCPPL
-  RCM
-  TC
-  AT M Valdelatas
-  ZV, Parque Central
-  ZV, Parques y Jardines
-  SUI
-  Equipamientos privado
-  EQ
-  Red Viaria
-  RV, Áreas de acompañamiento

Plano de detalle 1 PLAN PARCIAL DEL SECTOR S-1



SECTOR S-1 "LOS CARRILES"



Plano de detalle 2 SITUACIÓN SOBRE ORTOFOTOGRAFÍA DEL ELEMENTO



LEYENDA GENERAL

-  Extensión del plano de detalle 1
-  Extensión del plano de detalle 2
-  Límite del sector S-1
-  Agrupación de arbustos



Plano de situación ficha 1335

Plan Parcial del Sector S-1 "Los Carriles"

Anexo VIII. Inventario de pies arbóreos y arbustivos

FICHAS DEL INVENTARIO DE PIES ARBÓREOS Y ARBUSTIVOS

Arbusto

Nº de ficha 1336
 Tipo de elemento: Agrupación de arbustos
 Especie: *Quercus ilex*
 Altura (m): 2
 Diámetro medio (m): 1,5
 Especies acompañantes: No

Estado fitosanitario: Bueno

Localización (*): X: 442879

* Localización aproximada, coordenadas UTM (huso 30 N ETRS 1989) Y: 4488802

Grado de recubrimiento: 0-25

Superficie (m²): 442



Observaciones:

LEYENDA DEL PLAN PARCIAL:

-  DPH Arroyo Valdelacasa
-  RU
-  RCL
-  RCP
-  RCPPL
-  RCM
-  TC
-  AT M Valdelatas
-  ZV, Parque Central
-  ZV, Parques y Jardines
-  SUI
-  Equipamientos privado
-  EQ
-  Red Viaria
-  RV, Áreas de acompañamiento

Plano de detalle 1 PLAN PARCIAL DEL SECTOR S-1



SECTOR S-1 "LOS CARRILES"



Plano de detalle 2 SITUACIÓN SOBRE ORTOFOTOGRAFÍA DEL ELEMENTO



LEYENDA GENERAL

-  Extensión del plano de detalle 1
-  Extensión del plano de detalle 2
-  Límite del sector S-1
-  Agrupación de arbustos



Plano de situación ficha 1336

FICHAS DEL INVENTARIO DE PIES ARBÓREOS Y ARBUSTIVOS

Árbol

Nº de ficha 1337
 Tipo de elemento: Árbol individual
 Especie: *Quercus ilex*
 Altura (m): 4
 Perímetro (cm): 65
 Altura de la 1ª rama (m): 0.1
 Diámetro de copa (m): 3

Localización (*): X: 442565
 Y: 4488801
* Localización aproximada, coordenadas UTM (huso 30 N ETRS 1989)

Edad relativa: Joven

Estado fitosanitario:

Bueno

Madera vista: No Copa terciada: No
 Huecos: No Ramas secas: No
 Inclinación: No Daños estructurales: No

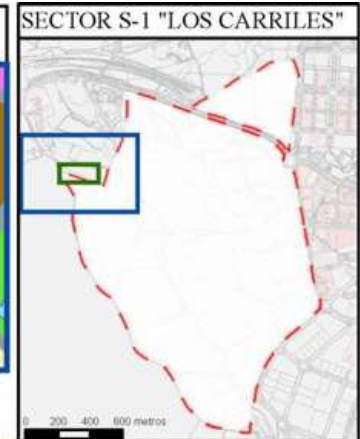
Plagas o enfermedades No



Observaciones:

LEYENDA DEL PLAN PARCIAL:

- DPH Arroyo Valdelacasa
- RU
- RCL
- RCP
- RCPPL
- RCM
- TC
- AT M Valdelatas
- ZV, Parque Central
- ZV, Parques y Jardines
- SUI
- Equipamientos privado
- EQ
- Red Viaria
- RV, Áreas de acompañamiento



Plano de detalle 2
 SITUACIÓN SOBRE ORTOFOTOGRAFÍA DEL ELEMENTO



LEYENDA GENERAL

- Extensión del plano de detalle 1
- Extensión del plano de detalle 2
- Límite del sector S-1
- Árbol individual



Plano de situación ficha 1337

FICHAS DEL INVENTARIO DE PIES ARBÓREOS Y ARBUSTIVOS

Árbol

Nº de ficha 1338
 Tipo de elemento: Árbol individual
 Especie: *Quercus ilex*
 Altura (m): 4
 Perímetro (cm): 65
 Altura de la 1ª rama (m): 0.1
 Diámetro de copa (m): 3.5

Localización (*): X: 442543
 Y: 4488801
* Localización aproximada, coordenadas UTM (huso 30 N ETRS 1989)

Edad relativa: Joven

Estado fitosanitario:

Bueno

Madera vista: No Copa terciada: No
 Huecos: No Ramas secas: No
 Inclinación: No Daños estructurales: No

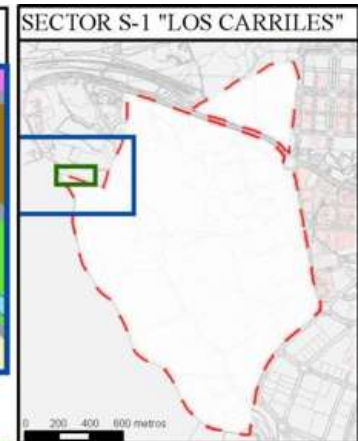
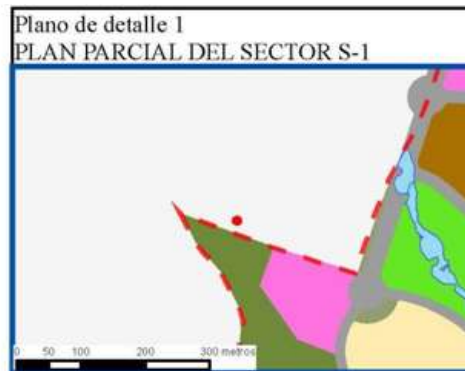
Plagas o enfermedades No



Observaciones:

LEYENDA DEL PLAN PARCIAL:

- DPH Arroyo Valdelacasa
- RU
- RCL
- RCP
- RCPPL
- RCM
- TC
- AT M Valdelatas
- ZV, Parque Central
- ZV, Parques y Jardines
- SUI
- Equipamientos privado
- EQ
- Red Viaria
- RV, Áreas de acompañamiento



Plano de detalle 2 SITUACIÓN SOBRE ORTOFOTOGRAFÍA DEL ELEMENTO



LEYENDA GENERAL

- Extensión del plano de detalle 1
- Extensión del plano de detalle 2
- Límite del sector S-1
- Árbol individual

Plano de situación ficha 1338

FICHAS DEL INVENTARIO DE PIES ARBÓREOS Y ARBUSTIVOS

Arbusto

Nº de ficha 1339
 Tipo de elemento: Arbusto individual
 Especie: *Quercus ilex*
 Altura (m): 4
 Diámetro (m): 4

Localización (*): X: 442537
 Y: 4488801
* Localización aproximada, coordenadas UTM (huso 30 N ETRS 1989)

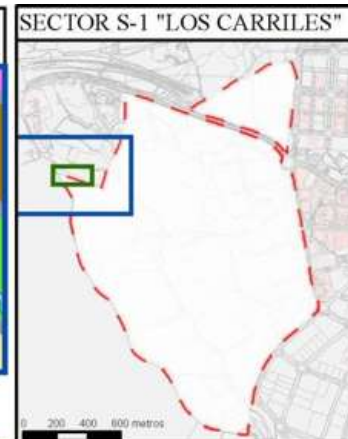
Estado fitosanitario: Bueno



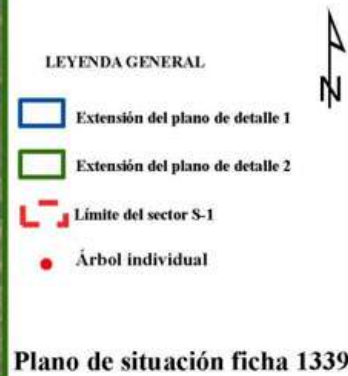
Observaciones:

LEYENDA DEL PLAN PARCIAL:

- DPH Arroyo Valdelacasa
- RU
- RCL
- RCP
- RCPPL
- RCM
- TC
- AT M Valdelatas
- ZV, Parque Central
- ZV, Parques y Jardines
- SUI
- Equipamientos privado
- EQ
- Red Viaria
- RV, Áreas de acompañamiento



Plano de detalle 2
 SITUACIÓN SOBRE ORTOFOTOGRAFÍA DEL ELEMENTO



FICHAS DEL INVENTARIO DE PIES ARBÓREOS Y ARBUSTIVOS

Árbol

Nº de ficha 1340
 Tipo de elemento: Árbol individual
 Especie: *Quercus ilex*
 Altura (m): 5,5
 Perímetro (cm): 98
 Altura de la 1ª rama (m): 0.3
 Diámetro de copa (m): 5

Localización (*): X: 442749
 Y: 4488800
* Localización aproximada, coordenadas UTM (huso 30 N ETRS 1989)

Edad relativa: Joven

Estado fitosanitario: Bueno
 Madera vista: No Copa terciada: No
 Huecos: No Ramas secas: No
 Inclinación: No Daños estructurales: No

Plagas o enfermedades No

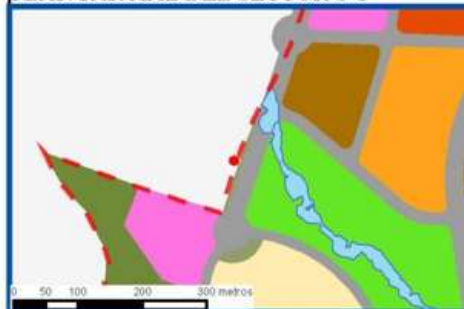


Observaciones:

LEYENDA DEL PLAN PARCIAL:

-  DPH Arroyo Valdelacasa
-  RU
-  RCL
-  RCP
-  RCPPL
-  RCM
-  TC
-  AT M Valdelatas
-  ZV, Parque Central
-  ZV, Parques y Jardines
-  SUI
-  Equipamientos privado
-  EQ
-  Red Viaria
-  RV, Áreas de acompañamiento

Plano de detalle 1 PLAN PARCIAL DEL SECTOR S-1



SECTOR S-1 "LOS CARRILES"



Plano de detalle 2 SITUACIÓN SOBRE ORTOFOTOGRAFÍA DEL ELEMENTO



LEYENDA GENERAL

-  Extensión del plano de detalle 1
-  Extensión del plano de detalle 2
-  Límite del sector S-1
-  Árbol individual



Plano de situación ficha 1340

Plan Parcial del Sector S-1 "Los Carriles"

Anexo VIII. Inventario de pies arbóreos y arbustivos

FICHAS DEL INVENTARIO DE PIES ARBÓREOS Y ARBUSTIVOS

Arbusto

Nº de ficha 1341
 Tipo de elemento: Agrupación de arbustos
 Especie: *Quercus ilex*
 Altura (m): 2,5
 Diámetro medio (m): 2

Especies acompañantes: Retama sphaerocarpa

Estado fitosanitario: Bueno

Localización (*): X: 442551
 Y: 4488800
* Localización aproximada, coordenadas UTM (huso 30 N ETRS 1989)

Grado de recubrimiento: 75-100
 Superficie (m²): 60



Observaciones:

LEYENDA DEL PLAN PARCIAL:

-  DPH Arroyo Valdelacasa
-  RU
-  RCL
-  RCP
-  RCPPL
-  RCM
-  TC
-  AT M Valdelatas
-  ZV, Parque Central
-  ZV, Parques y Jardines
-  SUI
-  Equipamientos privado
-  EQ
-  Red Viaria
-  RV, Áreas de acompañamiento



Plano de detalle 2 SITUACIÓN SOBRE ORTOFOTOGRAFÍA DEL ELEMENTO



LEYENDA GENERAL

-  Extensión del plano de detalle 1
-  Extensión del plano de detalle 2
-  Límite del sector S-1
-  Agrupación de arbustos



Plano de situación ficha 1341

FICHAS DEL INVENTARIO DE PIES ARBÓREOS Y ARBUSTIVOS

Arbusto

Nº de ficha 1342
 Tipo de elemento: Arbusto individual
 Especie: *Quercus ilex*
 Altura (m): 1,5
 Diámetro (m): 1,5

Localización (*):	X: 442462
* Localización aproximada, coordenadas UTM (huso 30 N ETRS 1989)	Y: 4488800

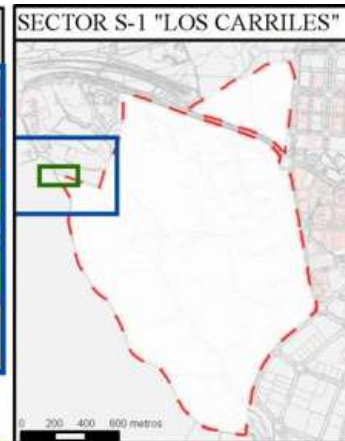
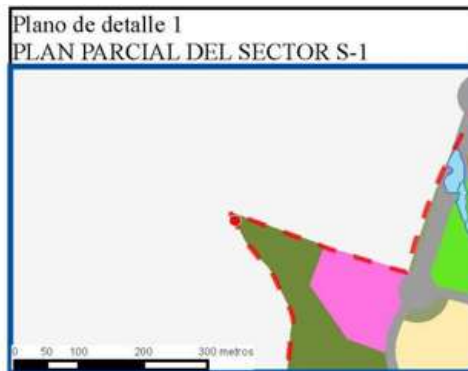
Estado fitosanitario: Bueno



Observaciones:

LEYENDA DEL PLAN PARCIAL:

- DPH Arroyo Valdelacasa
- RU
- RCL
- RCP
- RCPPL
- RCM
- TC
- AT M Valdelatas
- ZV, Parque Central
- ZV, Parques y Jardines
- SUI
- Equipamientos privado
- EQ
- Red Viaria
- RV, Áreas de acompañamiento



Plano de detalle 2 SITUACIÓN SOBRE ORTOFOTOGRAFÍA DEL ELEMENTO



LEYENDA GENERAL

- Extensión del plano de detalle 1
- Extensión del plano de detalle 2
- Límite del sector S-1
- Árbol individual



Plano de situación ficha 1342

FICHAS DEL INVENTARIO DE PIES ARBÓREOS Y ARBUSTIVOS

Arbusto

Nº de ficha 1343
 Tipo de elemento: Arbusto individual
 Especie: *Quercus ilex*
 Altura (m): 4,5
 Diámetro (m): 3

Localización (*):	X: 442561
* Localización aproximada, coordenadas UTM (huso 30 N ETRS 1989)	Y: 4488798

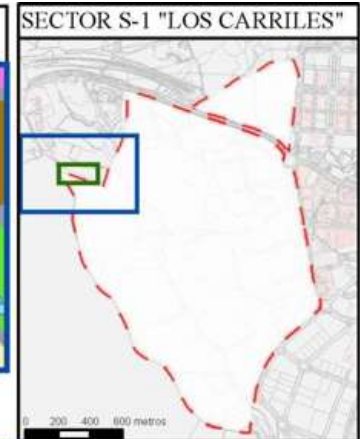
Estado fitosanitario: Bueno



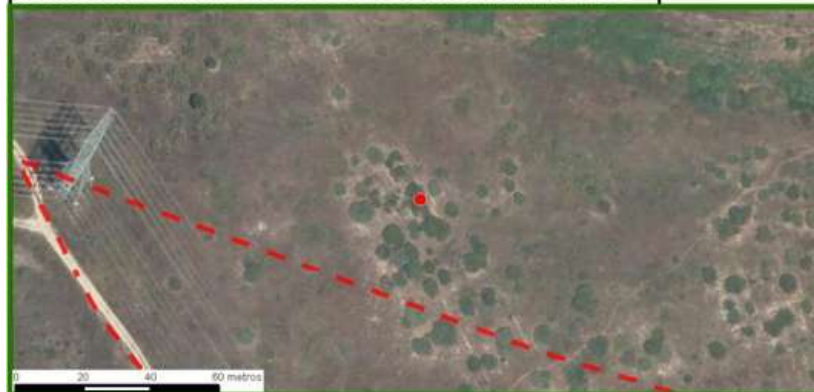
Observaciones:

LEYENDA DEL PLAN PARCIAL:

- DPH Arroyo Valdelacasa
- RU
- RCL
- RCP
- RCPPL
- RCM
- TC
- AT M Valdelatas
- ZV, Parque Central
- ZV, Parques y Jardines
- SUI
- Equipamientos privado
- EQ
- Red Viaria
- RV, Áreas de acompañamiento



Plano de detalle 2 SITUACIÓN SOBRE ORTOFOTOGRAFÍA DEL ELEMENTO



LEYENDA GENERAL

- Extensión del plano de detalle 1
- Extensión del plano de detalle 2
- Límite del sector S-1
- Árbol individual



Plano de situación ficha 1343

FICHAS DEL INVENTARIO DE PIES ARBÓREOS Y ARBUSTIVOS

Arbusto

Nº de ficha 1344
 Tipo de elemento: Arbusto individual
 Especie: *Retama sphaerocarpa*
 Altura (m): 3
 Diámetro (m): 2,5

Localización (*): X: 443596
 Y: 4488798
* Localización aproximada, coordenadas UTM (huso 30 N ETRS 1989)

Estado fitosanitario: Bueno



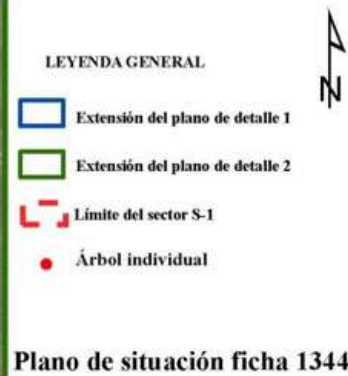
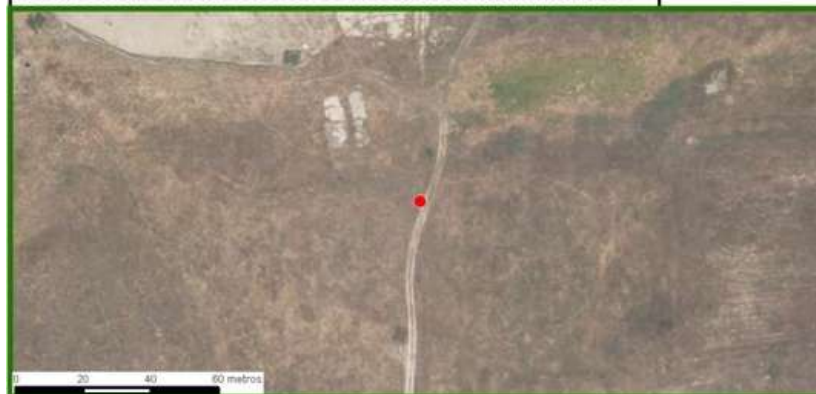
Observaciones:

LEYENDA DEL PLAN PARCIAL:

- DPH Arroyo Valdelacasa
- RU
- RCL
- RCP
- RCPPL
- RCM
- TC
- AT M Valdelatas
- ZV, Parque Central
- ZV, Parques y Jardines
- SUI
- Equipamientos privado
- EQ
- Red Viaria
- RV, Áreas de acompañamiento



Plano de detalle 2
 SITUACIÓN SOBRE ORTOFOTOGRAFÍA DEL ELEMENTO



FICHAS DEL INVENTARIO DE PIES ARBÓREOS Y ARBUSTIVOS

Árbol

Nº de ficha 1345
 Tipo de elemento: Árbol individual
 Especie: *Quercus ilex*
 Altura (m): 4
 Perímetro (cm): 45
 Altura de la 1ª rama (m): 1
 Diámetro de copa (m): 2.5

Localización (*): X: 442549
 Y: 4488797
* Localización aproximada, coordenadas UTM (huso 30 N ETRS 1989)

Edad relativa: Joven

Estado fitosanitario: Bueno

Madera vista: No Copa terciada: No
 Huecos: No Ramas secas: No
 Inclinación: No Daños estructurales: No

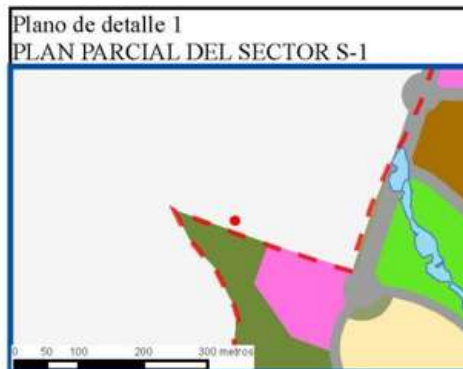
Plagas o enfermedades No

Observaciones:



LEYENDA DEL PLAN PARCIAL:

- DPH Arroyo Valdelacasa
- RU
- RCL
- RCP
- RCPPL
- RCM
- TC
- AT M Valdelatas
- ZV, Parque Central
- ZV, Parques y Jardines
- SUI
- Equipamientos privado
- EQ
- Red Viaria
- RV, Áreas de acompañamiento



Plano de detalle 2 SITUACIÓN SOBRE ORTOFOTOGRAFÍA DEL ELEMENTO



LEYENDA GENERAL

- Extensión del plano de detalle 1
- Extensión del plano de detalle 2
- Límite del sector S-1
- Árbol individual

Plano de situación ficha 1345

FICHAS DEL INVENTARIO DE PIES ARBÓREOS Y ARBUSTIVOS

Árbol

Nº de ficha 1346
 Tipo de elemento: Árbol individual
 Especie: *Quercus ilex*
 Altura (m): 4,5
 Perímetro (cm): 45
 Altura de la 1ª rama (m): 0.1
 Diámetro de copa (m): 2.5

Localización (*): X: 442551
 Y: 4488796
* Localización aproximada, coordenadas UTM (huso 30 N ETRS 1989)

Edad relativa: Joven

Estado fitosanitario: Bueno

Madera vista: No Copa terciada: No
 Huecos: No Ramas secas: No
 Inclinación: No Daños estructurales: No

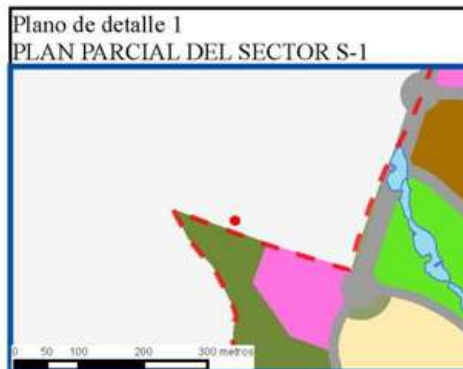
Plagas o enfermedades No



Observaciones:

LEYENDA DEL PLAN PARCIAL:

- DPH Arroyo Valdelacasa
- RU
- RCL
- RCP
- RCPPL
- RCM
- TC
- AT M Valdelatas
- ZV, Parque Central
- ZV, Parques y Jardines
- SUI
- Equipamiento privado
- EQ
- Red Viaria
- RV, Áreas de acompañamiento



Plano de detalle 2 SITUACIÓN SOBRE ORTOFOTOGRAFÍA DEL ELEMENTO



LEYENDA GENERAL

- Extensión del plano de detalle 1
- Extensión del plano de detalle 2
- Límite del sector S-1
- Árbol individual

Plano de situación ficha 1346

FICHAS DEL INVENTARIO DE PIES ARBÓREOS Y ARBUSTIVOS

Arbusto

Nº de ficha 1347
 Tipo de elemento: Arbusto individual
 Especie: *Quercus ilex*
 Altura (m): 2,5
 Diámetro (m): 4,5

Localización (*): X: 442788
 Y: 4488795
* Localización aproximada, coordenadas UTM (huso 30 N ETRS 1989)

Estado fitosanitario: Bueno



Observaciones:

LEYENDA DEL PLAN PARCIAL:

-  DPH Arroyo Valdelacasa
-  RU
-  RCL
-  RCP
-  RCPPL
-  RCM
-  TC
-  AT M Valdelatas
-  ZV, Parque Central
-  ZV, Parques y Jardines
-  SUI
-  Equipamientos privado
-  EQ
-  Red Viaria
-  RV, Áreas de acompañamiento

Plano de detalle 1 PLAN PARCIAL DEL SECTOR S-1



SECTOR S-1 "LOS CARRILES"



Plano de detalle 2 SITUACIÓN SOBRE ORTOFOTOGRAFÍA DEL ELEMENTO



LEYENDA GENERAL

-  Extensión del plano de detalle 1
-  Extensión del plano de detalle 2
-  Límite del sector S-1
-  Árbol individual



Plano de situación ficha 1347

FICHAS DEL INVENTARIO DE PIES ARBÓREOS Y ARBUSTIVOS

Árbol

Nº de ficha 1348
 Tipo de elemento: Árbol individual
 Especie: *Quercus ilex*
 Altura (m): 5
 Perímetro (cm): 72
 Altura de la 1ª rama (m): 0.1
 Diámetro de copa (m): 4

Localización (*): X: 442570
 Y: 4488795
* Localización aproximada, coordenadas UTM (huso 30 N ETRS 1989)

Edad relativa: Joven

Estado fitosanitario: Bueno

Madera vista: No Copa terciada: No
 Huecos: No Ramas secas: No
 Inclinación: No Daños estructurales: No

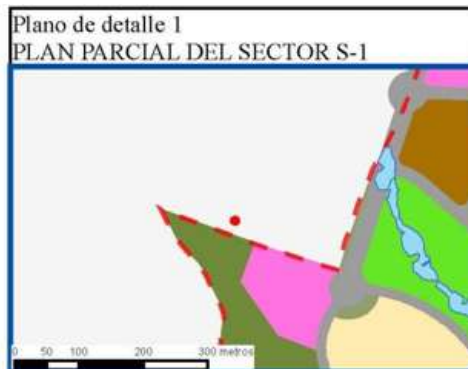
Plagas o enfermedades No



Observaciones:

LEYENDA DEL PLAN PARCIAL:

- DPH Arroyo Valdelacasa
- RU
- RCL
- RCP
- RCPPL
- RCM
- TC
- AT M Valdelatas
- ZV, Parque Central
- ZV, Parques y Jardines
- SUI
- Equipamientos privado
- EQ
- Red Viaria
- RV, Áreas de acompañamiento

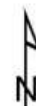


Plano de detalle 2 SITUACIÓN SOBRE ORTOFOTOGRAFÍA DEL ELEMENTO



LEYENDA GENERAL

- Extensión del plano de detalle 1
- Extensión del plano de detalle 2
- Límite del sector S-1
- Árbol individual



Plano de situación ficha 1348

FICHAS DEL INVENTARIO DE PIES ARBÓREOS Y ARBUSTIVOS

Arbusto

Nº de ficha 1349
 Tipo de elemento: Arbusto individual
 Especie: *Quercus ilex*
 Altura (m): 2
 Diámetro (m): 1,5

Localización (*):	X: 442752
* Localización aproximada, coordenadas UTM (huso 30 N ETRS 1989)	Y: 4488794

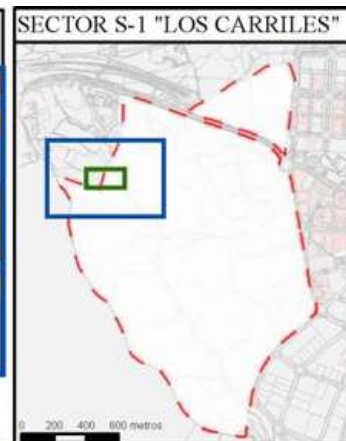
Estado fitosanitario: Bueno



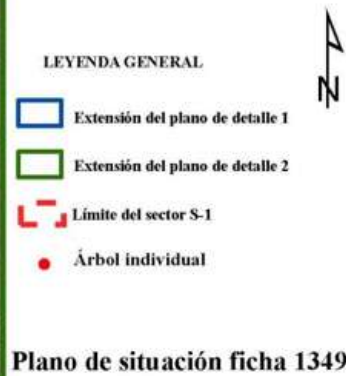
Observaciones:

LEYENDA DEL PLAN PARCIAL:

- DPH Arroyo Valdelacasa
- RU
- RCL
- RCP
- RCPPL
- RCM
- TC
- AT M Valdelatas
- ZV, Parque Central
- ZV, Parques y Jardines
- SUI
- Equipamientos privado
- EQ
- Red Viaria
- RV, Áreas de acompañamiento



Plano de detalle 2 SITUACIÓN SOBRE ORTOFOTOGRAFÍA DEL ELEMENTO



FICHAS DEL INVENTARIO DE PIES ARBÓREOS Y ARBUSTIVOS

Árbol

Nº de ficha 1350
 Tipo de elemento: Árbol individual
 Especie: *Quercus ilex*
 Altura (m): 6
 Perímetro (cm): 125
 Altura de la 1ª rama (m): 0.2
 Diámetro de copa (m): 6.5

Localización (*): X: 442544
 Y: 4488794
* Localización aproximada, coordenadas UTM (huso 30 N ETRS 1989)

Edad relativa: Joven

Estado fitosanitario: Bueno

Madera vista: No Copa terciada: No
 Huecos: No Ramas secas: No
 Inclinación: No Daños estructurales: No

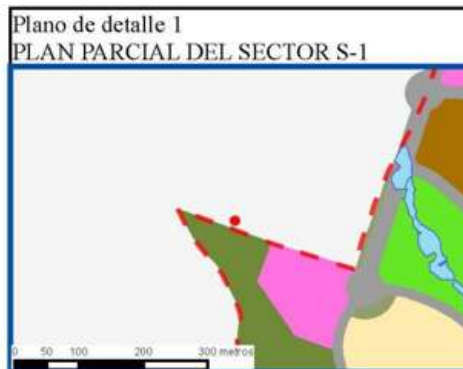
Plagas o enfermedades No



Observaciones:

LEYENDA DEL PLAN PARCIAL:

- DPH Arroyo Valdelacasa
- RU
- RCL
- RCP
- RCPPL
- RCM
- TC
- AT M Valdelatas
- ZV, Parque Central
- ZV, Parques y Jardines
- SUI
- Equipamientos privado
- EQ
- Red Viaria
- RV, Áreas de acompañamiento



Plano de detalle 2 SITUACIÓN SOBRE ORTOFOTOGRAFÍA DEL ELEMENTO



LEYENDA GENERAL

- Extensión del plano de detalle 1
- Extensión del plano de detalle 2
- Límite del sector S-1
- Árbol individual

Plano de situación ficha 1350

FICHAS DEL INVENTARIO DE PIES ARBÓREOS Y ARBUSTIVOS

Árbol

Nº de ficha 1351
 Tipo de elemento: Árbol individual
 Especie: *Quercus ilex*
 Altura (m): 4
 Perímetro (cm): 52
 Altura de la 1ª rama (m): 1.1
 Diámetro de copa (m): 2.5

Localización (*): X: 442751
 Y: 4488794
* Localización aproximada, coordenadas UTM (huso 30 N ETRS 1989)

Edad relativa: Joven

Estado fitosanitario:

Bueno

Madera vista: No Copa terciada: No
 Huecos: No Ramas secas: No
 Inclinación: No Daños estructurales: No

Plagas o enfermedades No

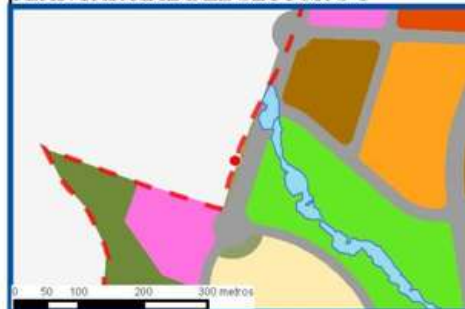


Observaciones:

LEYENDA DEL PLAN PARCIAL:

- DPH Arroyo Valdelacasa
- RU
- RCL
- RCP
- RCPPL
- RCM
- TC
- AT M Valdelatas
- ZV, Parque Central
- ZV, Parques y Jardines
- SUI
- Equipamiento privado
- EQ
- Red Viaria
- RV, Áreas de acompañamiento

Plano de detalle 1 PLAN PARCIAL DEL SECTOR S-1



SECTOR S-1 "LOS CARRILES"



Plano de detalle 2 SITUACIÓN SOBRE ORTOFOTOGRAFÍA DEL ELEMENTO



LEYENDA GENERAL

- Extensión del plano de detalle 1
- Extensión del plano de detalle 2
- Límite del sector S-1
- Árbol individual

Plano de situación ficha 1351

FICHAS DEL INVENTARIO DE PIES ARBÓREOS Y ARBUSTIVOS

Arbusto

Nº de ficha 1352
 Tipo de elemento: Arbusto individual
 Especie: *Crataegus monogyna*
 Altura (m): 2
 Diámetro (m): 1,5

Localización (*): X: 443057
 Y: 4488794
* Localización aproximada, coordenadas UTM (huso 30 N ETRS 1989)

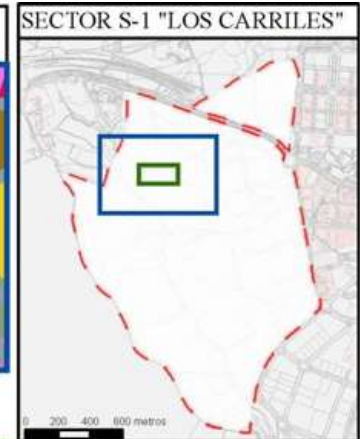
Estado fitosanitario: Bueno



Observaciones:

LEYENDA DEL PLAN PARCIAL:

- DPH Arroyo Valdelacasa
- RU
- RCL
- RCP
- RCPPL
- RCM
- TC
- AT M Valdelatas
- ZV, Parque Central
- ZV, Parques y Jardines
- SUI
- Equipamientos privado
- EQ
- Red Viaria
- RV, Áreas de acompañamiento



Plano de detalle 2
SITUACIÓN SOBRE ORTOFOTOGRAFÍA DEL ELEMENTO



FICHAS DEL INVENTARIO DE PIES ARBÓREOS Y ARBUSTIVOS

Arbusto

Nº de ficha 1353
 Tipo de elemento: Arbusto individual
 Especie: *Quercus ilex*
 Altura (m): 2
 Diámetro (m): 1,5

Localización (*): X: 442779
 Y: 4488793
* Localización aproximada, coordenadas UTM (huso 30 N ETRS 1989)

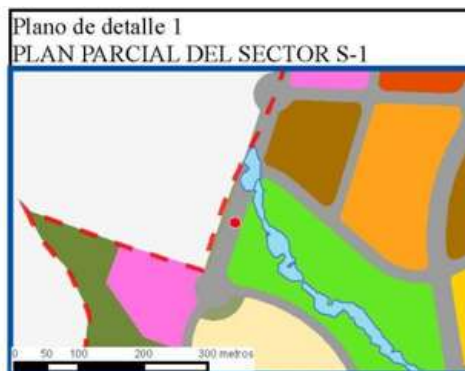
Estado fitosanitario: Bueno



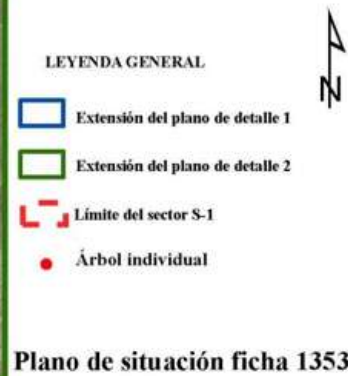
Observaciones:

LEYENDA DEL PLAN PARCIAL:

- DPH Arroyo Valdelacasa
- RU
- RCL
- RCP
- RCPPL
- RCM
- TC
- AT M Valdelatas
- ZV, Parque Central
- ZV, Parques y Jardines
- SUI
- Equipamientos privado
- EQ
- Red Viaria
- RV, Áreas de acompañamiento



Plano de detalle 2
 SITUACIÓN SOBRE ORTOFOTOGRAFÍA DEL ELEMENTO



FICHAS DEL INVENTARIO DE PIES ARBÓREOS Y ARBUSTIVOS

Árbol

Nº de ficha 1354
 Tipo de elemento: Árbol individual
 Especie: *Quercus ilex*
 Altura (m): 4,5
 Perímetro (cm): 51
 Altura de la 1ª rama (m): 0.3
 Diámetro de copa (m): 3

Localización (*): X: 442559
 Y: 4488790
* Localización aproximada, coordenadas UTM (huso 30 N ETRS 1989)

Edad relativa: Joven

Estado fitosanitario:

Bueno

Madera vista: No Copa terciada: No
 Huecos: No Ramas secas: No
 Inclinación: No Daños estructurales: No

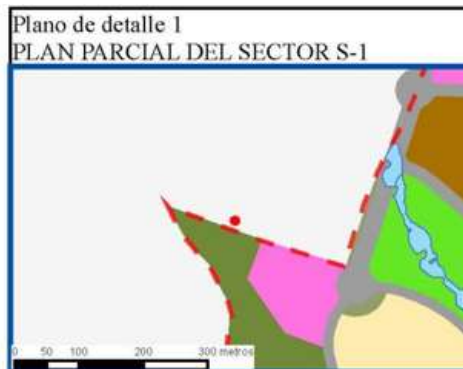
Plagas o enfermedades No



Observaciones:

LEYENDA DEL PLAN PARCIAL:

- DPH Arroyo Valdelacasa
- RU
- RCL
- RCP
- RCPPL
- RCM
- TC
- AT M Valdelatas
- ZV, Parque Central
- ZV, Parques y Jardines
- SUI
- Equipamientos privado
- EQ
- Red Viaria
- RV, Áreas de acompañamiento



Plano de detalle 2 SITUACIÓN SOBRE ORTOFOTOGRAFÍA DEL ELEMENTO



LEYENDA GENERAL

- Extensión del plano de detalle 1
- Extensión del plano de detalle 2
- Límite del sector S-1
- Árbol individual

Plano de situación ficha 1354

FICHAS DEL INVENTARIO DE PIES ARBÓREOS Y ARBUSTIVOS

Arbusto

Nº de ficha 1355
 Tipo de elemento: Arbusto individual
 Especie: *Quercus ilex*
 Altura (m): 2,5
 Diámetro (m): 2,5

Localización (*): X: 442762
 Y: 4488790
* Localización aproximada, coordenadas UTM (huso 30 N ETRS 1989)

Estado fitosanitario: Bueno

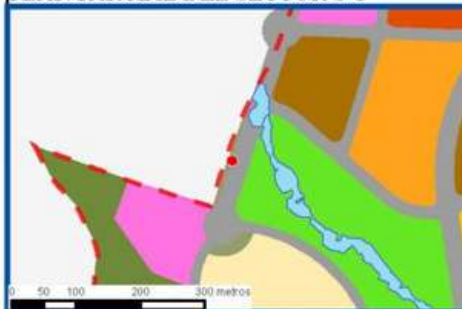


Observaciones:

LEYENDA DEL PLAN PARCIAL:

-  DPH Arroyo Valdelacasa
-  RU
-  RCL
-  RCP
-  RCPPL
-  RCM
-  TC
-  AT M Valdelatas
-  ZV, Parque Central
-  ZV, Parques y Jardines
-  SUI
-  Equipamientos privado
-  EQ
-  Red Viaria
-  RV, Áreas de acompañamiento

Plano de detalle 1 PLAN PARCIAL DEL SECTOR S-1



SECTOR S-1 "LOS CARRILES"



Plano de detalle 2 SITUACIÓN SOBRE ORTOFOTOGRAFÍA DEL ELEMENTO



LEYENDA GENERAL

-  Extensión del plano de detalle 1
-  Extensión del plano de detalle 2
-  Límite del sector S-1
-  Árbol individual



Plano de situación ficha 1355

FICHAS DEL INVENTARIO DE PIES ARBÓREOS Y ARBUSTIVOS

Arbusto

Nº de ficha 1356
 Tipo de elemento: Arbusto individual
 Especie: *Quercus ilex*
 Altura (m): 3
 Diámetro (m): 3

Localización (*): X: 442747
 Y: 4488790
* Localización aproximada, coordenadas UTM (huso 30 N ETRS 1989)

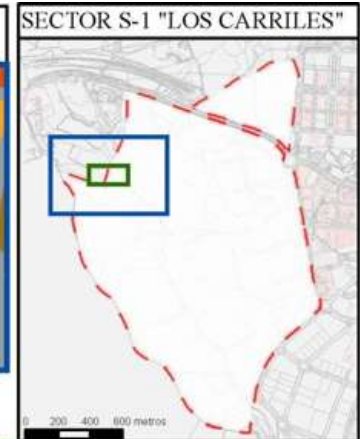
Estado fitosanitario: Bueno



Observaciones:

LEYENDA DEL PLAN PARCIAL:

- DPH Arroyo Valdelacasa
- RU
- RCL
- RCP
- RCPPL
- RCM
- TC
- AT M Valdelatas
- ZV, Parque Central
- ZV, Parques y Jardines
- SUI
- Equipamiento privado
- EQ
- Red Viaria
- RV, Áreas de acompañamiento



Plano de detalle 2
SITUACIÓN SOBRE ORTOFOTOGRAFÍA DEL ELEMENTO



LEYENDA GENERAL

- Extensión del plano de detalle 1
- Extensión del plano de detalle 2
- Límite del sector S-1
- Árbol individual



Plano de situación ficha 1356

FICHAS DEL INVENTARIO DE PIES ARBÓREOS Y ARBUSTIVOS

Arbusto

Nº de ficha 1357
 Tipo de elemento: Agrupación de arbustos
 Especie: *Rosa canina*
 Altura (m): 2,5
 Diámetro medio (m): 2
 Especies acompañantes: No

Estado fitosanitario: Bueno

Localización (*): X: 442775
 Y: 4488790
* Localización aproximada, coordenadas UTM (huso 30 N ETRS 1989)

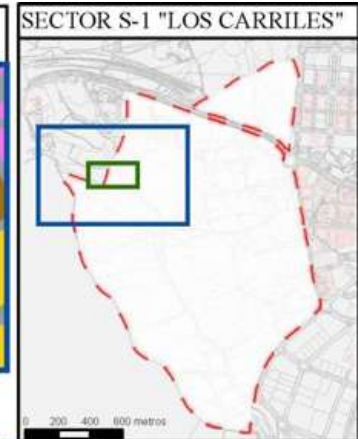
Grado de recubrimiento: 75-100
 Superficie (m²): 13



Observaciones:

LEYENDA DEL PLAN PARCIAL:

- DPH Arroyo Valdelacasa
- RU
- RCL
- RCP
- RCPPL
- RCM
- TC
- AT M Valdelatas
- ZV, Parque Central
- ZV, Parques y Jardines
- SUI
- Equipamientos privado
- EQ
- Red Viaria
- RV, Áreas de acompañamiento



Plano de detalle 2
 SITUACIÓN SOBRE ORTOFOTOGRAFÍA DEL ELEMENTO



LEYENDA GENERAL

- Extensión del plano de detalle 1
- Extensión del plano de detalle 2
- Límite del sector S-1
- Agrupación de arbustos



Plano de situación ficha 1357

FICHAS DEL INVENTARIO DE PIES ARBÓREOS Y ARBUSTIVOS

Arbusto

Nº de ficha 1358
 Tipo de elemento: Arbusto individual
 Especie: *Quercus ilex*
 Altura (m): 2,5
 Diámetro (m): 2,5

Localización (*):	X: 442568
* Localización aproximada, coordenadas UTM (huso 30 N ETRS 1989)	Y: 4488790

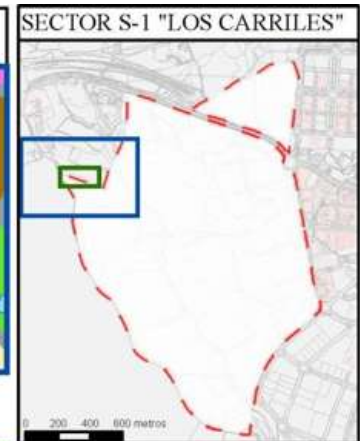
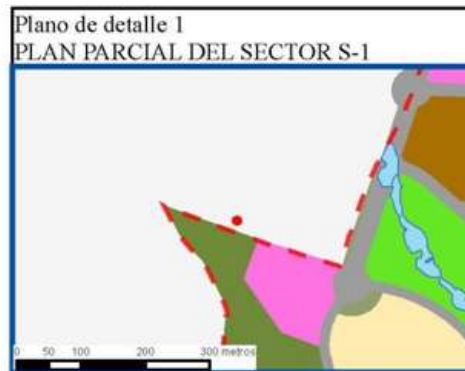
Estado fitosanitario: Bueno



Observaciones:

LEYENDA DEL PLAN PARCIAL:

- DPH Arroyo Valdelacasa
- RU
- RCL
- RCP
- RCPPL
- RCM
- TC
- AT M Valdelatas
- ZV, Parque Central
- ZV, Parques y Jardines
- SUI
- Equipamiento privado
- EQ
- Red Viaria
- RV, Áreas de acompañamiento



Plano de detalle 2 SITUACIÓN SOBRE ORTOFOTOGRAFÍA DEL ELEMENTO



LEYENDA GENERAL

- Extensión del plano de detalle 1
- Extensión del plano de detalle 2
- Límite del sector S-1
- Árbol individual

Plano de situación ficha 1358

FICHAS DEL INVENTARIO DE PIES ARBÓREOS Y ARBUSTIVOS

Árbol

Nº de ficha 1359
 Tipo de elemento: Árbol individual
 Especie: *Pinus pinea*
 Altura (m): 6,5
 Perímetro (cm): 93
 Altura de la 1ª rama (m): 1.2
 Diámetro de copa (m): 5

Localización (*): X: 442565
 Y: 4488789
* Localización aproximada, coordenadas UTM (huso 30 N ETRS 1989)

Edad relativa: Joven

Estado fitosanitario: Bueno

Madera vista: No Copa terciada: No
 Huecos: No Ramas secas: No
 Inclinación: No Daños estructurales: No

Plagas o enfermedades No



Observaciones:

LEYENDA DEL PLAN PARCIAL:

-  DPH Arroyo Valdelacasa
-  RU
-  RCL
-  RCP
-  RCPPL
-  RCM
-  TC
-  AT M Valdelatas
-  ZV, Parque Central
-  ZV, Parques y Jardines
-  SUI
-  Equipamientos privado
-  EQ
-  Red Viaria
-  RV, Áreas de acompañamiento

Plano de detalle 1 PLAN PARCIAL DEL SECTOR S-1



SECTOR S-1 "LOS CARRILES"



Plano de detalle 2 SITUACIÓN SOBRE ORTOFOTOGRAFÍA DEL ELEMENTO



LEYENDA GENERAL

-  Extensión del plano de detalle 1
-  Extensión del plano de detalle 2
-  Límite del sector S-1
-  Árbol individual



Plano de situación ficha 1359

Plan Parcial del Sector S-1 "Los Carriles"

Anexo VIII. Inventario de pies arbóreos y arbustivos

FICHAS DEL INVENTARIO DE PIES ARBÓREOS Y ARBUSTIVOS

Árbol

Nº de ficha 1360
 Tipo de elemento: Árbol individual
 Especie: *Quercus ilex*
 Altura (m): 5
 Perímetro (cm): 76
 Altura de la 1ª rama (m): 0.1
 Diámetro de copa (m): 4

Localización (*): X: 442568
 Y: 4488788
* Localización aproximada, coordenadas UTM (huso 30 N ETRS 1989)

Edad relativa: Joven

Estado fitosanitario: Bueno

Madera vista: No Copa terciada: No
 Huecos: No Ramas secas: No
 Inclinación: No Daños estructurales: No

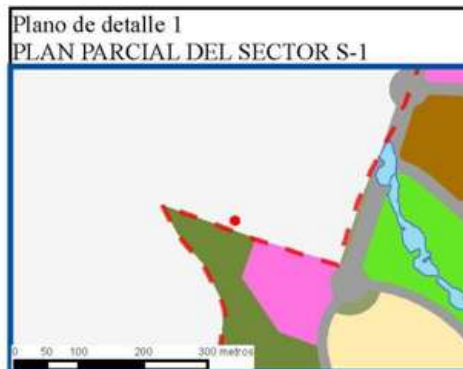
Plagas o enfermedades No



Observaciones:

LEYENDA DEL PLAN PARCIAL:

- DPH Arroyo Valdelacasa
- RU
- RCL
- RCP
- RCPPL
- RCM
- TC
- AT M Valdelatas
- ZV, Parque Central
- ZV, Parques y Jardines
- SUI
- Equipamientos privado
- EQ
- Red Viaria
- RV, Áreas de acompañamiento



Plano de detalle 2 SITUACIÓN SOBRE ORTOFOTOGRAFÍA DEL ELEMENTO



LEYENDA GENERAL

- Extensión del plano de detalle 1
- Extensión del plano de detalle 2
- Límite del sector S-1
- Árbol individual

Plano de situación ficha 1360

FICHAS DEL INVENTARIO DE PIES ARBÓREOS Y ARBUSTIVOS

Árbol

Nº de ficha 1361
 Tipo de elemento: Árbol individual
 Especie: *Pinus pinea*
 Altura (m): 6,5
 Perímetro (cm): 115
 Altura de la 1ª rama (m): 1.2
 Diámetro de copa (m): 5

Localización (*): X: 442553
 Y: 4488788
* Localización aproximada, coordenadas UTM (huso 30 N ETRS 1989)

Edad relativa: Joven

Estado fitosanitario:

Bueno

Madera vista: No Copa terciada: No
 Huecos: No Ramas secas: No
 Inclinación: No Daños estructurales: No

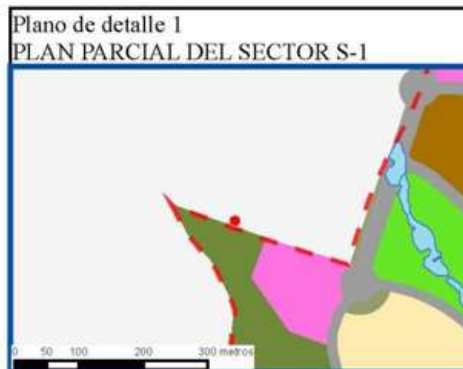
Plagas o enfermedades No



Observaciones:

LEYENDA DEL PLAN PARCIAL:

- DPH Arroyo Valdelacasa
- RU
- RCL
- RCP
- RCPPL
- RCM
- TC
- AT M Valdelatas
- ZV, Parque Central
- ZV, Parques y Jardines
- SUI
- Equipamientos privado
- EQ
- Red Viaria
- RV, Áreas de acompañamiento



Plano de detalle 2 SITUACIÓN SOBRE ORTOFOTOGRAFÍA DEL ELEMENTO



LEYENDA GENERAL

- Extensión del plano de detalle 1
- Extensión del plano de detalle 2
- Límite del sector S-1
- Árbol individual



Plano de situación ficha 1361

FICHAS DEL INVENTARIO DE PIES ARBÓREOS Y ARBUSTIVOS

Árbol

Nº de ficha 1362
 Tipo de elemento: Árbol individual
 Especie: *Quercus ilex*
 Altura (m): 3
 Perímetro (cm): 35
 Altura de la 1ª rama (m): 0.5
 Diámetro de copa (m): 2

Localización (*): X: 442560
 Y: 4488788
* Localización aproximada, coordenadas UTM (huso 30 N ETRS 1989)

Edad relativa: Joven

Estado fitosanitario: Bueno

Madera vista: No Copa terciada: No
 Huecos: No Ramas secas: No
 Inclinación: No Daños estructurales: No

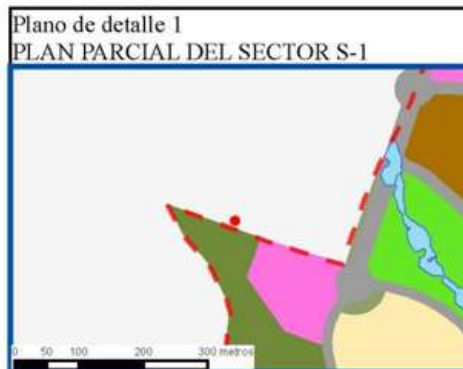
Plagas o enfermedades No



Observaciones:

LEYENDA DEL PLAN PARCIAL:

- DPH Arroyo Valdelacasa
- RU
- RCL
- RCP
- RCPPL
- RCM
- TC
- AT M Valdelatas
- ZV, Parque Central
- ZV, Parques y Jardines
- SUI
- Equipamientos privado
- EQ
- Red Viaria
- RV, Áreas de acompañamiento



Plano de detalle 2 SITUACIÓN SOBRE ORTOFOTOGRAFÍA DEL ELEMENTO



LEYENDA GENERAL

- Extensión del plano de detalle 1
- Extensión del plano de detalle 2
- Límite del sector S-1
- Árbol individual

Plano de situación ficha 1362

FICHAS DEL INVENTARIO DE PIES ARBÓREOS Y ARBUSTIVOS

Arbusto

Nº de ficha 1363
 Tipo de elemento: Arbusto individual
 Especie: *Quercus ilex*
 Altura (m): 2
 Diámetro (m): 2,5

Localización (*): X: 442498
 Y: 4488787
* Localización aproximada, coordenadas UTM (huso 30 N ETRS 1989)

Estado fitosanitario: Bueno



Observaciones:

LEYENDA DEL PLAN PARCIAL:

-  DPH Arroyo Valdelacasa
-  RU
-  RCL
-  RCP
-  RCPPL
-  RCM
-  TC
-  AT M Valdelatas
-  ZV, Parque Central
-  ZV, Parques y Jardines
-  SUI
-  Equipamientos privado
-  EQ
-  Red Viaria
-  RV, Áreas de acompañamiento

Plano de detalle 1 PLAN PARCIAL DEL SECTOR S-1



SECTOR S-1 "LOS CARRILES"



Plano de detalle 2 SITUACIÓN SOBRE ORTOFOTOGRAFÍA DEL ELEMENTO



LEYENDA GENERAL

-  Extensión del plano de detalle 1
-  Extensión del plano de detalle 2
-  Límite del sector S-1
-  Árbol individual

Plano de situación ficha 1363

FICHAS DEL INVENTARIO DE PIES ARBÓREOS Y ARBUSTIVOS

Árbol

Nº de ficha 1364
 Tipo de elemento: Árbol individual
 Especie: *Quercus ilex*
 Altura (m): 4
 Perímetro (cm): 42
 Altura de la 1ª rama (m): 0.4
 Diámetro de copa (m): 3

Localización (*): X: 442556
 Y: 4488786
* Localización aproximada, coordenadas UTM (huso 30 N ETRS 1989)

Edad relativa: Joven

Estado fitosanitario:

Bueno

Madera vista: No Copa terciada: No
 Huecos: No Ramas secas: No
 Inclinación: No Daños estructurales: No

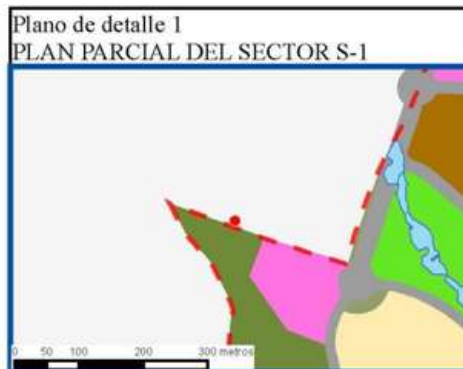
Plagas o enfermedades No



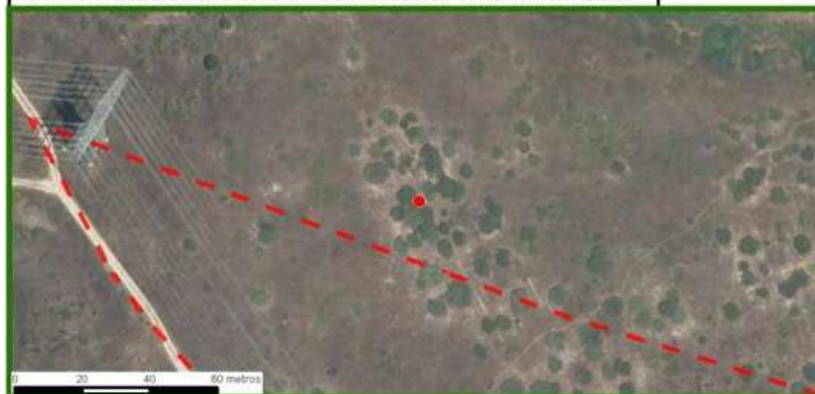
Observaciones:

LEYENDA DEL PLAN PARCIAL:

- DPH Arroyo Valdelacasa
- RU
- RCL
- RCP
- RCPPL
- RCM
- TC
- AT M Valdelatas
- ZV, Parque Central
- ZV, Parques y Jardines
- SUI
- Equipamientos privado
- EQ
- Red Viaria
- RV, Áreas de acompañamiento



Plano de detalle 2 SITUACIÓN SOBRE ORTOFOTOGRAFÍA DEL ELEMENTO



LEYENDA GENERAL

- Extensión del plano de detalle 1
- Extensión del plano de detalle 2
- Límite del sector S-1
- Árbol individual

Plano de situación ficha 1364

FICHAS DEL INVENTARIO DE PIES ARBÓREOS Y ARBUSTIVOS

Arbusto

Nº de ficha 1365
 Tipo de elemento: Arbusto individual
 Especie: *Retama sphaerocarpa*
 Altura (m): 2,5
 Diámetro (m): 4,5

Localización (*): X: 442462
 Y: 4488786
* Localización aproximada, coordenadas UTM (huso 30 N ETRS 1989)

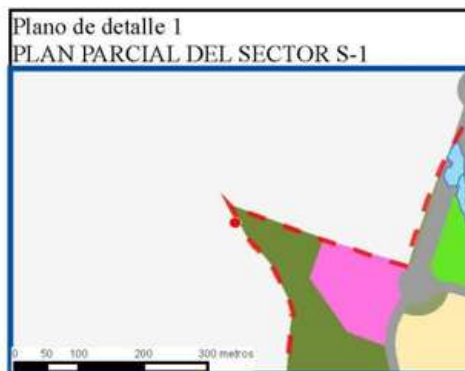
Estado fitosanitario: Bueno



Observaciones:

LEYENDA DEL PLAN PARCIAL:

- DPH Arroyo Valdelacasa
- RU
- RCL
- RCP
- RCPPPL
- RCM
- TC
- AT M Valdelatas
- ZV, Parque Central
- ZV, Parques y Jardines
- SUI
- Equipamientos privado
- EQ
- Red Viaria
- RV, Áreas de acompañamiento



Plano de detalle 2 SITUACIÓN SOBRE ORTOFOTOGRAFÍA DEL ELEMENTO



Plano de situación ficha 1365

FICHAS DEL INVENTARIO DE PIES ARBÓREOS Y ARBUSTIVOS

Árbol

Nº de ficha 1366
 Tipo de elemento: Árbol individual
 Especie: *Quercus ilex*
 Altura (m): 4
 Perímetro (cm): 75
 Altura de la 1ª rama (m): 0.4
 Diámetro de copa (m): 2.5

Localización (*): X: 442577
 Y: 4488786
* Localización aproximada, coordenadas UTM (huso 30 N ETRS 1989)

Edad relativa: Joven

Estado fitosanitario: Bueno
 Madera vista: No Copa terciada: No
 Huecos: No Ramas secas: No
 Inclinación: No Daños estructurales: No

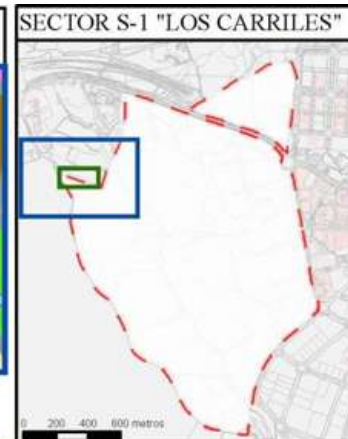
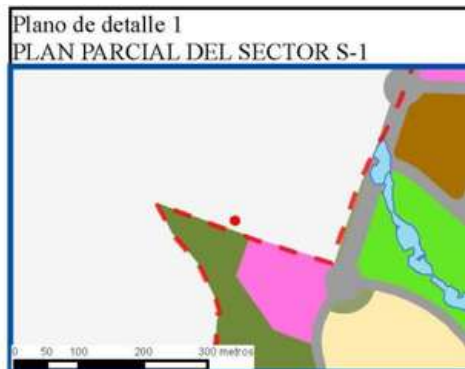
Plagas o enfermedades No



Observaciones:

LEYENDA DEL PLAN PARCIAL:

- DPH Arroyo Valdelacasa
- RU
- RCL
- RCP
- RCPPL
- RCM
- TC
- AT M Valdelatas
- ZV, Parque Central
- ZV, Parques y Jardines
- SUI
- Equipamientos privado
- EQ
- Red Viaria
- RV, Áreas de acompañamiento



**Plano de detalle 2
SITUACIÓN SOBRE ORTOFOTOGRAFÍA DEL ELEMENTO**



- LEYENDA GENERAL**
- Extensión del plano de detalle 1
 - Extensión del plano de detalle 2
 - Límite del sector S-1
 - Árbol individual

Plano de situación ficha 1366

FICHAS DEL INVENTARIO DE PIES ARBÓREOS Y ARBUSTIVOS

Arbusto

Nº de ficha 1367
 Tipo de elemento: Arbusto individual
 Especie: *Quercus ilex*
 Altura (m): 2
 Diámetro (m): 1,5

Localización (*): X: 442558
 Y: 4488785
* Localización aproximada, coordenadas UTM (huso 30 N ETRS 1989)

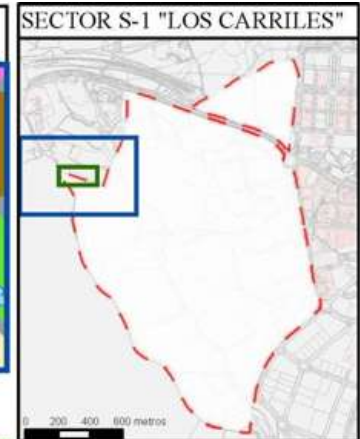
Estado fitosanitario: Bueno



Observaciones:

LEYENDA DEL PLAN PARCIAL:

- DPH Arroyo Valdelacasa
- RU
- RCL
- RCP
- RCPPL
- RCM
- TC
- AT M Valdelatas
- ZV, Parque Central
- ZV, Parques y Jardines
- SUI
- Equipamientos privado
- EQ
- Red Viaria
- RV, Áreas de acompañamiento



Plano de detalle 2
SITUACIÓN SOBRE ORTOFOTOGRAFÍA DEL ELEMENTO



LEYENDA GENERAL

- Extensión del plano de detalle 1
- Extensión del plano de detalle 2
- Límite del sector S-1
- Árbol individual

Plano de situación ficha 1367

FICHAS DEL INVENTARIO DE PIES ARBÓREOS Y ARBUSTIVOS

Arbusto

Nº de ficha 1368

Tipo de elemento: Agrupaciones tupidas y setos

Especie: *Salix sp.*

Altura (m): 3

Ancho (m): 4

Especies acompañantes: Rosa canina, Prunus dulcis

Estado fitosanitario: Bueno

Localización (*): X: 442938

* Localización aproximada, coordenadas UTM (huso 30 N ETRS 1989) Y: 4488785

Superficie (m²): 37

Observaciones:



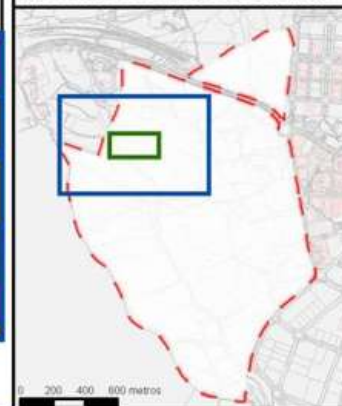
LEYENDA DEL PLAN PARCIAL:

-  DPH Arroyo Valdelacasa
-  RU
-  RCL
-  RCP
-  RCPPL
-  RCM
-  TC
-  AT M Valdelatas
-  ZV, Parque Central
-  ZV, Parques y Jardines
-  SUI
-  Equipamientos privado
-  EQ
-  Red Viaria
-  RV, Áreas de acompañamiento

Plano de detalle 1 PLAN PARCIAL DEL SECTOR S-1



SECTOR S-1 "LOS CARRILES"



Plano de detalle 2 SITUACIÓN SOBRE ORTOFOTOGRAFÍA DEL ELEMENTO



LEYENDA GENERAL

-  Extensión del plano de detalle 1
-  Extensión del plano de detalle 2
-  Límite del sector S-1
-  Agrupación de arbustos



Plano de situación ficha 1368

Plan Parcial del Sector S-1 "Los Carriles"

Anexo VIII. Inventario de pies arbóreos y arbustivos

Noviembre de 2017

FICHAS DEL INVENTARIO DE PIES ARBÓREOS Y ARBUSTIVOS

Árbol

Nº de ficha 1369
 Tipo de elemento: Árbol individual
 Especie: *Pinus pinea*
 Altura (m): 2,5
 Perímetro (cm): 28
 Altura de la 1ª rama (m): 0.4
 Diámetro de copa (m): 2

Localización (*): X: 442595
 Y: 4488784
* Localización aproximada, coordenadas UTM (huso 30 N ETRS 1989)

Edad relativa: Joven

Estado fitosanitario: Bueno

Madera vista: No Copa terciada: No
 Huecos: No Ramas secas: No
 Inclinación: No Daños estructurales: No

Plagas o enfermedades No



Observaciones:

LEYENDA DEL PLAN PARCIAL:

- DPH Arroyo Valdelacasa
- RU
- RCL
- RCP
- RCPPL
- RCM
- TC
- AT M Valdelatas
- ZV, Parque Central
- ZV, Parques y Jardines
- SUI
- Equipamientos privado
- EQ
- Red Viaria
- RV, Áreas de acompañamiento



Plano de detalle 2 SITUACIÓN SOBRE ORTOFOTOGRAFÍA DEL ELEMENTO



LEYENDA GENERAL

- Extensión del plano de detalle 1
- Extensión del plano de detalle 2
- Límite del sector S-1
- Árbol individual

Plano de situación ficha 1369

FICHAS DEL INVENTARIO DE PIES ARBÓREOS Y ARBUSTIVOS

Arbusto

Nº de ficha 1370
 Tipo de elemento: Arbusto individual
 Especie: *Quercus ilex*
 Altura (m): 4
 Diámetro (m): 2,5

Localización (*): X: 442751
 Y: 4488784
* Localización aproximada, coordenadas UTM (huso 30 N ETRS 1989)

Estado fitosanitario: Bueno

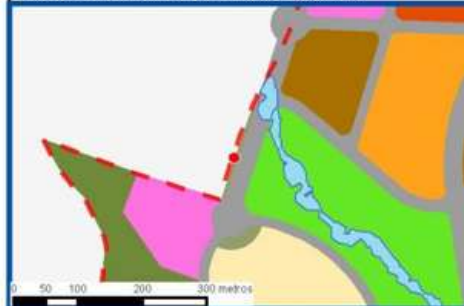


Observaciones:

LEYENDA DEL PLAN PARCIAL:

-  DPH Arroyo Valdelacasa
-  RU
-  RCL
-  RCP
-  RCPPL
-  RCM
-  TC
-  AT M Valdelatas
-  ZV, Parque Central
-  ZV, Parques y Jardines
-  SUI
-  Equipamientos privado
-  EQ
-  Red Viaria
-  RV, Áreas de acompañamiento

Plano de detalle 1 PLAN PARCIAL DEL SECTOR S-1



SECTOR S-1 "LOS CARRILES"



Plano de detalle 2 SITUACIÓN SOBRE ORTOFOTOGRAFÍA DEL ELEMENTO



LEYENDA GENERAL

-  Extensión del plano de detalle 1
-  Extensión del plano de detalle 2
-  Límite del sector S-1
-  Árbol individual



Plano de situación ficha 1370

FICHAS DEL INVENTARIO DE PIES ARBÓREOS Y ARBUSTIVOS

Arbusto

Nº de ficha 1371
 Tipo de elemento: Arbusto individual
 Especie: *Retama sphaerocarpa*
 Altura (m): 2,5
 Diámetro (m): 3

Localización (*): X: 443164
 Y: 4488784
* Localización aproximada, coordenadas UTM (huso 30 N ETRS 1989)

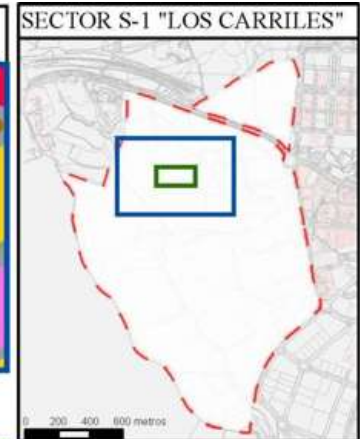
Estado fitosanitario: Bueno



Observaciones:

LEYENDA DEL PLAN PARCIAL:

- DPH Arroyo Valdelacasa
- RU
- RCL
- RCP
- RCPPL
- RCM
- TC
- AT M Valdelatas
- ZV, Parque Central
- ZV, Parques y Jardines
- SUI
- Equipamientos privado
- EQ
- Red Viaria
- RV, Áreas de acompañamiento



Plano de detalle 2 SITUACIÓN SOBRE ORTOFOTOGRAFÍA DEL ELEMENTO



- LEYENDA GENERAL**
- Extensión del plano de detalle 1
 - Extensión del plano de detalle 2
 - Límite del sector S-1
 - Árbol individual

Plano de situación ficha 1371

FICHAS DEL INVENTARIO DE PIES ARBÓREOS Y ARBUSTIVOS

Árbol

Nº de ficha 1372
 Tipo de elemento: Árbol individual
 Especie: *Pinus pinea*
 Altura (m): 4,5
 Perímetro (cm): 120
 Altura de la 1ª rama (m): 0.1
 Diámetro de copa (m): 5

Localización (*): X: 442579
 Y: 4488784
* Localización aproximada, coordenadas UTM (huso 30 N ETRS 1989)

Edad relativa: Joven

Estado fitosanitario:

Bueno

Madera vista: No Copa terciada: No
 Huecos: No Ramas secas: No
 Inclinación: No Daños estructurales: No

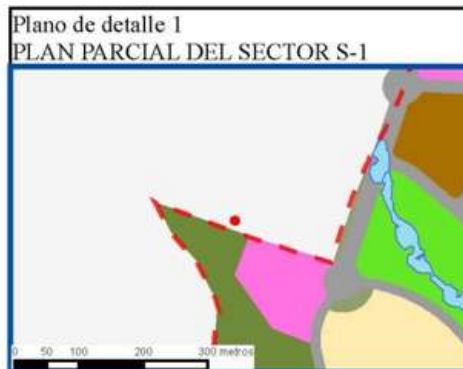
Plagas o enfermedades No



Observaciones: Pie bifurcado

LEYENDA DEL PLAN PARCIAL:

- DPH Arroyo Valdelacasa
- RU
- RCL
- RCP
- RCPPL
- RCM
- TC
- AT M Valdelatas
- ZV, Parque Central
- ZV, Parques y Jardines
- SUI
- Equipamientos privado
- EQ
- Red Viaria
- RV, Áreas de acompañamiento



Plano de detalle 2 SITUACIÓN SOBRE ORTOFOTOGRAFÍA DEL ELEMENTO



LEYENDA GENERAL

- Extensión del plano de detalle 1
- Extensión del plano de detalle 2
- Límite del sector S-1
- Árbol individual

Plano de situación ficha 1372

FICHAS DEL INVENTARIO DE PIES ARBÓREOS Y ARBUSTIVOS

Árbol

Nº de ficha 1373
 Tipo de elemento: Árbol individual
 Especie: *Quercus ilex*
 Altura (m): 3
 Perímetro (cm): 45
 Altura de la 1ª rama (m): 0.5
 Diámetro de copa (m): 3.5

Localización (*): X: 442593
 Y: 4488783
* Localización aproximada, coordenadas UTM (huso 30 N ETRS 1989)

Edad relativa: Joven

Estado fitosanitario:

Bueno

Madera vista: No Copa terciada: No
 Huecos: No Ramas secas: No
 Inclinación: No Daños estructurales: No

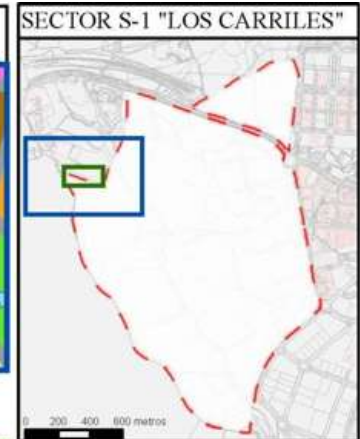
Plagas o enfermedades No



Observaciones:

LEYENDA DEL PLAN PARCIAL:

- DPH Arroyo Valdelacasa
- RU
- RCL
- RCP
- RCPPL
- RCM
- TC
- AT M Valdelatas
- ZV, Parque Central
- ZV, Parques y Jardines
- SUI
- Equipamientos privado
- EQ
- Red Viaria
- RV, Áreas de acompañamiento



Plano de detalle 2 SITUACIÓN SOBRE ORTOFOTOGRAFÍA DEL ELEMENTO



LEYENDA GENERAL

- Extensión del plano de detalle 1
- Extensión del plano de detalle 2
- Límite del sector S-1
- Árbol individual



Plano de situación ficha 1373

FICHAS DEL INVENTARIO DE PIES ARBÓREOS Y ARBUSTIVOS

Árbol

Nº de ficha 1374
 Tipo de elemento: Árbol individual
 Especie: *Quercus ilex*
 Altura (m): 4
 Perímetro (cm): 31
 Altura de la 1ª rama (m): 0.9
 Diámetro de copa (m): 1.5

Localización (*): X: 442564
 Y: 4488783
* Localización aproximada, coordenadas UTM (huso 30 N ETRS 1989)

Edad relativa: Joven

Estado fitosanitario: Bueno

Madera vista: No Copa terciada: No
 Huecos: No Ramas secas: No
 Inclinación: No Daños estructurales: No

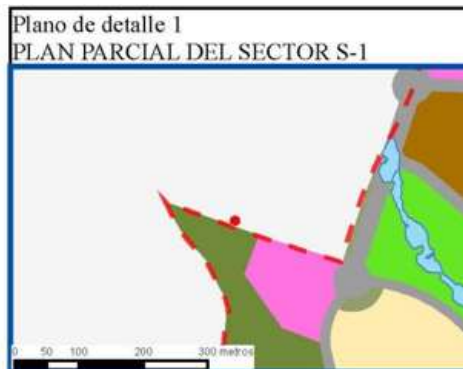
Plagas o enfermedades No



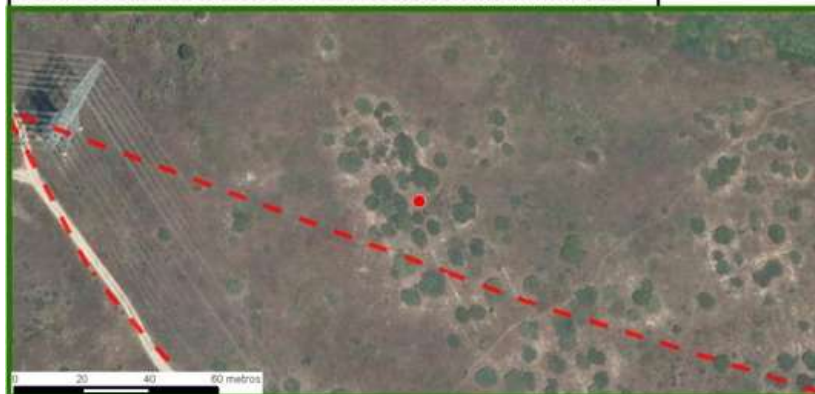
Observaciones:

LEYENDA DEL PLAN PARCIAL:

- DPH Arroyo Valdelacasa
- RU
- RCL
- RCP
- RCPPL
- RCM
- TC
- AT M Valdelatas
- ZV, Parque Central
- ZV, Parques y Jardines
- SUI
- Equipamientos privado
- EQ
- Red Viaria
- RV, Áreas de acompañamiento



Plano de detalle 2 SITUACIÓN SOBRE ORTOFOTOGRAFÍA DEL ELEMENTO



LEYENDA GENERAL

- Extensión del plano de detalle 1
- Extensión del plano de detalle 2
- Límite del sector S-1
- Árbol individual

Plano de situación ficha 1374

FICHAS DEL INVENTARIO DE PIES ARBÓREOS Y ARBUSTIVOS

Arbusto

Nº de ficha 1375
 Tipo de elemento: Arbusto individual
 Especie: *Quercus ilex*
 Altura (m): 4
 Diámetro (m): 2,5

Localización (*):	X: 442760
* Localización aproximada, coordenadas UTM (huso 30 N ETRS 1989)	Y: 4488783

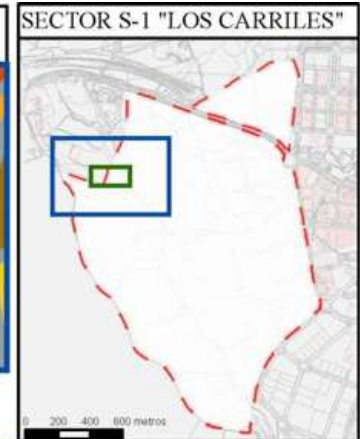
Estado fitosanitario: Bueno



Observaciones:

LEYENDA DEL PLAN PARCIAL:

- DPH Arroyo Valdelacasa
- RU
- RCL
- RCP
- RCPPL
- RCM
- TC
- AT M Valdelatas
- ZV, Parque Central
- ZV, Parques y Jardines
- SUI
- Equipamientos privado
- EQ
- Red Viaria
- RV, Áreas de acompañamiento



Plano de detalle 2 SITUACIÓN SOBRE ORTOFOTOGRAFÍA DEL ELEMENTO



Plano de situación ficha 1375

FICHAS DEL INVENTARIO DE PIES ARBÓREOS Y ARBUSTIVOS

Arbusto

Nº de ficha 1376
 Tipo de elemento: Agrupaciones tupidas y setos
 Especie: *Quercus ilex*
 Altura (m): 3,5
 Ancho (m): 3
 Especies acompañantes: No

Localización (*): X: 442769
 Y: 4488783
* Localización aproximada, coordenadas UTM (huso 30 N ETRS 1989)

Superficie (m²): 41

Estado fitosanitario: Bueno

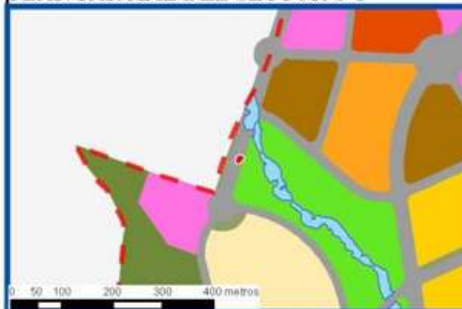


Observaciones:

LEYENDA DEL PLAN PARCIAL:

-  DPH Arroyo Valdelacasa
-  RU
-  RCL
-  RCP
-  RCPPL
-  RCM
-  TC
-  AT M Valdelatas
-  ZV, Parque Central
-  ZV, Parques y Jardines
-  SUI
-  Equipamientos privado
-  EQ
-  Red Viaria
-  RV, Áreas de acompañamiento

Plano de detalle 1 PLAN PARCIAL DEL SECTOR S-1



SECTOR S-1 "LOS CARRILES"



Plano de detalle 2 SITUACIÓN SOBRE ORTOFOTOGRAFÍA DEL ELEMENTO



LEYENDA GENERAL

-  Extensión del plano de detalle 1
-  Extensión del plano de detalle 2
-  Límite del sector S-1
-  Agrupación de arbustos



Plano de situación ficha 1376

FICHAS DEL INVENTARIO DE PIES ARBÓREOS Y ARBUSTIVOS

Árbol

Nº de ficha 1377
 Tipo de elemento: Árbol individual
 Especie: *Quercus ilex*
 Altura (m): 3,5
 Perímetro (cm): 35
 Altura de la 1ª rama (m): 1.3
 Diámetro de copa (m): 2.5

Localización (*): X: 442550
 Y: 4488782
* Localización aproximada, coordenadas UTM (huso 30 N ETRS 1989)

Edad relativa: Joven

Estado fitosanitario: Bueno
 Madera vista: No Copa terciada: No
 Huecos: No Ramas secas: No
 Inclinación: No Daños estructurales: No

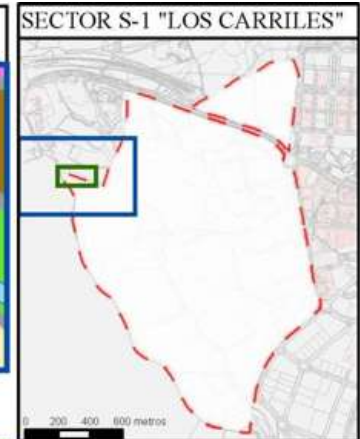
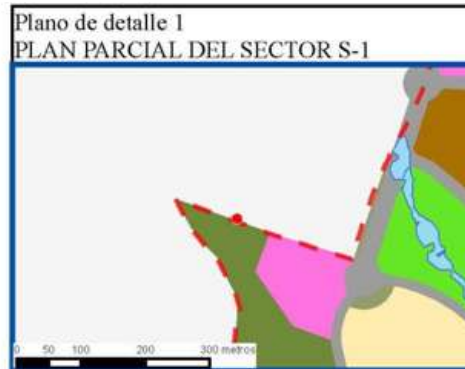
Plagas o enfermedades No



Observaciones:

LEYENDA DEL PLAN PARCIAL:

- DPH Arroyo Valdelacasa
- RU
- RCL
- RCP
- RCPPL
- RCM
- TC
- AT M Valdelatas
- ZV, Parque Central
- ZV, Parques y Jardines
- SUI
- Equipamientos privado
- EQ
- Red Viaria
- RV, Áreas de acompañamiento



Plano de detalle 2
 SITUACIÓN SOBRE ORTOFOTOGRAFÍA DEL ELEMENTO



LEYENDA GENERAL

- Extensión del plano de detalle 1
- Extensión del plano de detalle 2
- Límite del sector S-1
- Árbol individual

Plano de situación ficha 1377

FICHAS DEL INVENTARIO DE PIES ARBÓREOS Y ARBUSTIVOS

Arbusto

Nº de ficha 1378
 Tipo de elemento: Arbusto individual
 Especie: *Quercus ilex*
 Altura (m): 2,5
 Diámetro (m): 1,5

Localización (*): X: 442558
 Y: 4488782
* Localización aproximada, coordenadas UTM (huso 30 N ETRS 1989)

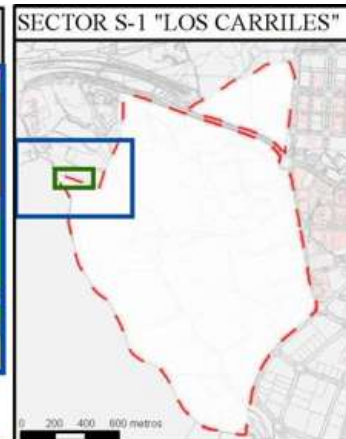
Estado fitosanitario: Bueno




Observaciones:

LEYENDA DEL PLAN PARCIAL:

- DPH Arroyo Valdelacasa
- RU
- RCL
- RCP
- RCPPL
- RCM
- TC
- AT M Valdelatas
- ZV, Parque Central
- ZV, Parques y Jardines
- SUI
- Equipamientos privado
- EQ
- Red Viaria
- RV, Áreas de acompañamiento



Plano de detalle 2
SITUACIÓN SOBRE ORTOFOTOGRAFÍA DEL ELEMENTO



FICHAS DEL INVENTARIO DE PIES ARBÓREOS Y ARBUSTIVOS

Arbusto

Nº de ficha 1379
 Tipo de elemento: Arbusto individual
 Especie: *Quercus ilex*
 Altura (m): 3
 Diámetro (m): 2,5

Localización (*): X: 442580
 Y: 4488782
* Localización aproximada, coordenadas UTM (huso 30 N ETRS 1989)

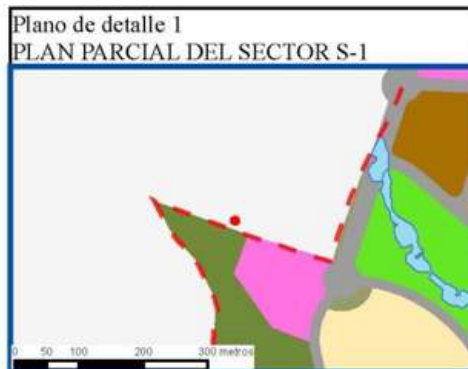
Estado fitosanitario: Bueno



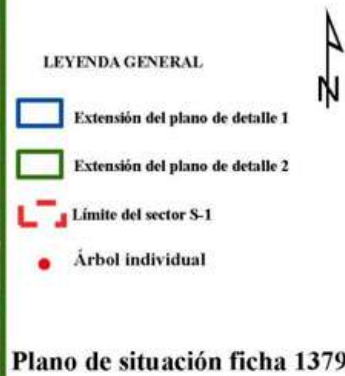
Observaciones:

LEYENDA DEL PLAN PARCIAL:

- DPH Arroyo Valdelacasa
- RU
- RCL
- RCP
- RCPPL
- RCM
- TC
- AT M Valdelatas
- ZV, Parque Central
- ZV, Parques y Jardines
- SUI
- Equipamientos privado
- EQ
- Red Viaria
- RV, Áreas de acompañamiento



Plano de detalle 2
 SITUACIÓN SOBRE ORTOFOTOGRAFÍA DEL ELEMENTO



FICHAS DEL INVENTARIO DE PIES ARBÓREOS Y ARBUSTIVOS

Arbusto

Nº de ficha 1380
 Tipo de elemento: Arbusto individual
 Especie: *Crataegus monogyna*
 Altura (m): 2
 Diámetro (m): 2

Localización (*): X: 442596
 Y: 4488781
* Localización aproximada, coordenadas UTM (huso 30 N ETRS 1989)

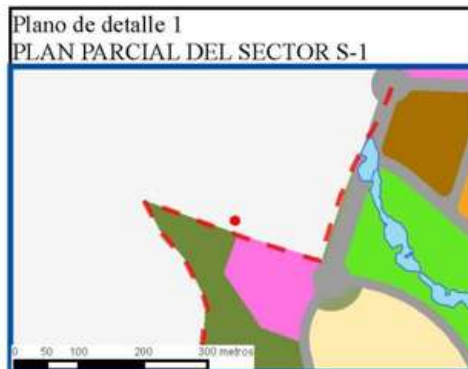
Estado fitosanitario: Bueno



Observaciones:

LEYENDA DEL PLAN PARCIAL:

- DPH Arroyo Valdelacasa
- RU
- RCL
- RCP
- RCPPL
- RCM
- TC
- AT M Valdelatas
- ZV, Parque Central
- ZV, Parques y Jardines
- SUI
- Equipamientos privado
- EQ
- Red Viaria
- RV, Áreas de acompañamiento



Plano de detalle 2
SITUACIÓN SOBRE ORTOFOTOGRAFÍA DEL ELEMENTO



LEYENDA GENERAL

- Extensión del plano de detalle 1
- Extensión del plano de detalle 2
- Límite del sector S-1
- Árbol individual



Plano de situación ficha 1380

FICHAS DEL INVENTARIO DE PIES ARBÓREOS Y ARBUSTIVOS

Árbol

Nº de ficha 1381
 Tipo de elemento: Árbol individual
 Especie: *Quercus ilex*
 Altura (m): 5,5
 Perímetro (cm): 87
 Altura de la 1ª rama (m): 0.4
 Diámetro de copa (m): 4

Localización (*): X: 442555
 Y: 4488781
* Localización aproximada, coordenadas UTM (huso 30 N ETRS 1989)

Edad relativa: Joven

Estado fitosanitario:

Bueno

Madera vista: No Copa terciada: No
 Huecos: No Ramas secas: No
 Inclinación: No Daños estructurales: No

Plagas o enfermedades No



Observaciones:

LEYENDA DEL PLAN PARCIAL:

-  DPH Arroyo Valdelacasa
-  RU
-  RCL
-  RCP
-  RCPPL
-  RCM
-  TC
-  AT M Valdelatas
-  ZV, Parque Central
-  ZV, Parques y Jardines
-  SUI
-  Equipamientos privado
-  EQ
-  Red Viaria
-  RV, Áreas de acompañamiento

Plano de detalle 1 PLAN PARCIAL DEL SECTOR S-1



SECTOR S-1 "LOS CARRILES"



Plano de detalle 2 SITUACIÓN SOBRE ORTOFOTOGRAFÍA DEL ELEMENTO



LEYENDA GENERAL

-  Extensión del plano de detalle 1
-  Extensión del plano de detalle 2
-  Límite del sector S-1
-  Árbol individual

Plano de situación ficha 1381

FICHAS DEL INVENTARIO DE PIES ARBÓREOS Y ARBUSTIVOS

Árbol

Nº de ficha 1382
 Tipo de elemento: Árbol individual
 Especie: *Quercus ilex*
 Altura (m): 6
 Perímetro (cm): 82
 Altura de la 1ª rama (m): 1
 Diámetro de copa (m): 3.5

Localización (*): X: 442762
 Y: 4488780
* Localización aproximada, coordenadas UTM (huso 30 N ETRS 1989)

Edad relativa: Joven

Estado fitosanitario: Bueno

Madera vista: No Copa terciada: No
 Huecos: No Ramas secas: No
 Inclinación: No Daños estructurales: No

Plagas o enfermedades No

Observaciones:



LEYENDA DEL PLAN PARCIAL:

- DPH Arroyo Valdelacasa
- RU
- RCL
- RCP
- RCPPL
- RCM
- TC
- AT M Valdelatas
- ZV, Parque Central
- ZV, Parques y Jardines
- SUI
- Equipamientos privado
- EQ
- Red Viaria
- RV, Áreas de acompañamiento

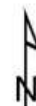


Plano de detalle 2 SITUACIÓN SOBRE ORTOFOTOGRAFÍA DEL ELEMENTO



LEYENDA GENERAL

- Extensión del plano de detalle 1
- Extensión del plano de detalle 2
- Límite del sector S-1
- Árbol individual



Plano de situación ficha 1382

FICHAS DEL INVENTARIO DE PIES ARBÓREOS Y ARBUSTIVOS

Árbol

Nº de ficha 1383
 Tipo de elemento: Árbol individual
 Especie: *Quercus ilex*
 Altura (m): 5
 Perímetro (cm): 63
 Altura de la 1ª rama (m): 0.8
 Diámetro de copa (m): 4

Localización (*): X: 442551
 Y: 4488780
* Localización aproximada, coordenadas UTM (huso 30 N ETRS 1989)

Edad relativa: Joven

Estado fitosanitario: Bueno

Madera vista: No Copa terciada: No
 Huecos: No Ramas secas: No
 Inclinación: No Daños estructurales: No

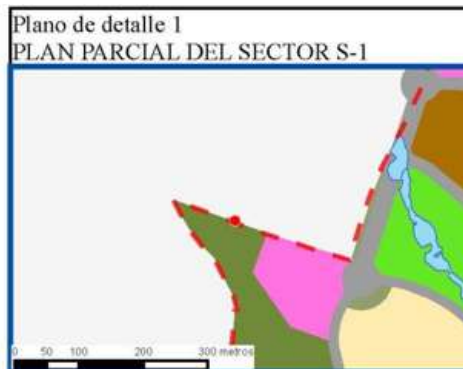
Plagas o enfermedades No

Observaciones:



LEYENDA DEL PLAN PARCIAL:

- DPH Arroyo Valdelacasa
- RU
- RCL
- RCP
- RCPPL
- RCM
- TC
- AT M Valdelatas
- ZV, Parque Central
- ZV, Parques y Jardines
- SUI
- Equipamientos privado
- EQ
- Red Viaria
- RV, Áreas de acompañamiento

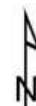


Plano de detalle 2 SITUACIÓN SOBRE ORTOFOTOGRAFÍA DEL ELEMENTO



LEYENDA GENERAL

- Extensión del plano de detalle 1
- Extensión del plano de detalle 2
- Límite del sector S-1
- Árbol individual



Plano de situación ficha 1383

FICHAS DEL INVENTARIO DE PIES ARBÓREOS Y ARBUSTIVOS

Árbol

Nº de ficha 1384
 Tipo de elemento: Árbol individual
 Especie: *Pinus pinea*
 Altura (m): 3
 Perímetro (cm): 30
 Altura de la 1ª rama (m): 0.5
 Diámetro de copa (m): 2

Localización (*): X: 442579
 Y: 4488780
* Localización aproximada, coordenadas UTM (huso 30 N ETRS 1989)

Edad relativa: Joven

Estado fitosanitario:

Bueno

Madera vista: No Copa terciada: No
 Huecos: No Ramas secas: No
 Inclinación: No Daños estructurales: No

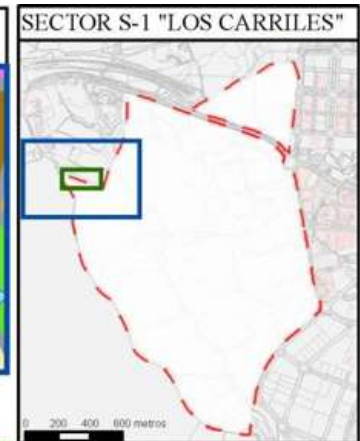
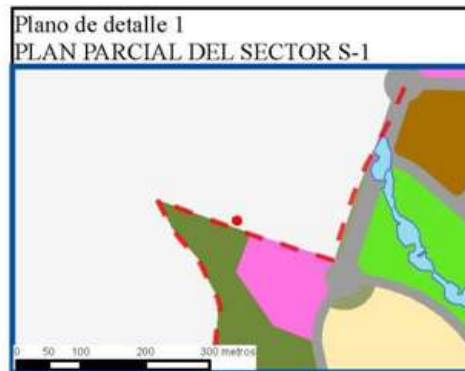
Plagas o enfermedades No



Observaciones:

LEYENDA DEL PLAN PARCIAL:

- DPH Arroyo Valdelacasa
- RU
- RCL
- RCP
- RCPPL
- RCM
- TC
- AT M Valdelatas
- ZV, Parque Central
- ZV, Parques y Jardines
- SUI
- Equipamientos privado
- EQ
- Red Viaria
- RV, Áreas de acompañamiento



Plano de detalle 2
 SITUACIÓN SOBRE ORTOFOTOGRAFÍA DEL ELEMENTO



LEYENDA GENERAL

- Extensión del plano de detalle 1
- Extensión del plano de detalle 2
- Límite del sector S-1
- Árbol individual



Plano de situación ficha 1384

FICHAS DEL INVENTARIO DE PIES ARBÓREOS Y ARBUSTIVOS

Árbol

Nº de ficha 1385
 Tipo de elemento: Agrupación de brotes de cepa
 Especie: *Quercus ilex*
 Altura media (m): 5
 Perímetro medio (cm): 55
 Altura de la 1ª rama (m): 0.2
 Diámetro de copa medio (4.5

Localización (*): X: 442557
 Y: 4488779
* Localización aproximada, coordenadas UTM (huso 30 N ETRS 1989)

Edad relativa: Joven

Estado fitosanitario:

Bueno

Madera vista: No Copa terciada: No
 Huecos: No Ramas secas: No
 Inclinación: No Daños estructurales: No

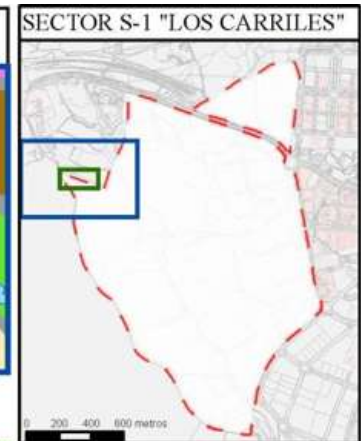
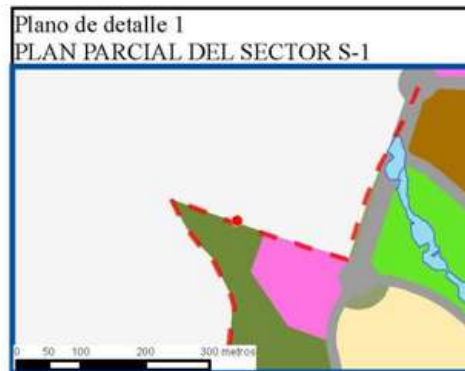
Plagas o enfermedades No



Observaciones:

LEYENDA DEL PLAN PARCIAL:

- DPH Arroyo Valdelacasa
- RU
- RCL
- RCP
- RCPPL
- RCM
- TC
- AT M Valdelatas
- ZV, Parque Central
- ZV, Parques y Jardines
- SUI
- Equipamientos privado
- EQ
- Red Viaria
- RV, Áreas de acompañamiento



Plano de detalle 2
 SITUACIÓN SOBRE ORTOFOTOGRAFÍA DEL ELEMENTO



- LEYENDA GENERAL**
- Extensión del plano de detalle 1
 - Extensión del plano de detalle 2
 - Límite del sector S-1
 - Árbol individual

Plano de situación ficha 1385

FICHAS DEL INVENTARIO DE PIES ARBÓREOS Y ARBUSTIVOS

Árbol

Nº de ficha 1386
 Tipo de elemento: Árbol individual
 Especie: *Quercus ilex*
 Altura (m): 5,5
 Perímetro (cm): 77
 Altura de la 1ª rama (m): 0.6
 Diámetro de copa (m): 5

Localización (*): X: 442577
 Y: 4488779
* Localización aproximada, coordenadas UTM (huso 30 N ETRS 1989)

Edad relativa: Joven

Estado fitosanitario:

Bueno

Madera vista:	No	Copa terciada:	No
Huecos:	No	Ramas secas:	No
Inclinación:	No	Daños estructurales:	No

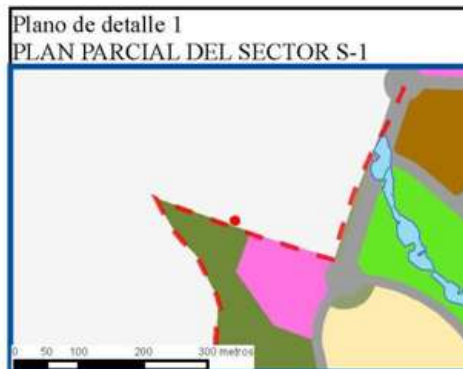
Plagas o enfermedades No



Observaciones:

LEYENDA DEL PLAN PARCIAL:

- DPH Arroyo Valdelacasa
- RU
- RCL
- RCP
- RCPPL
- RCM
- TC
- AT M Valdelatas
- ZV, Parque Central
- ZV, Parques y Jardines
- SUI
- Equipamientos privado
- EQ
- Red Viaria
- RV, Áreas de acompañamiento



Plano de detalle 2 SITUACIÓN SOBRE ORTOFOTOGRAFÍA DEL ELEMENTO



LEYENDA GENERAL

- Extensión del plano de detalle 1
- Extensión del plano de detalle 2
- Límite del sector S-1
- Árbol individual

Plano de situación ficha 1386

Plan Parcial del Sector S-1 "Los Carriles"

Anexo VIII. Inventario de pies arbóreos y arbustivos

FICHAS DEL INVENTARIO DE PIES ARBÓREOS Y ARBUSTIVOS

Arbusto

Nº de ficha 1387
 Tipo de elemento: Arbusto individual
 Especie: *Quercus ilex*
 Altura (m): 2,5
 Diámetro (m): 3,5

Localización (*): X: 442811
 Y: 4488778
* Localización aproximada, coordenadas UTM (huso 30 N ETRS 1989)

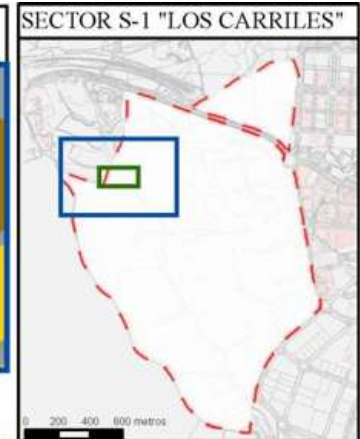
Estado fitosanitario: Bueno



Observaciones:

LEYENDA DEL PLAN PARCIAL:

- DPH Arroyo Valdelacasa
- RU
- RCL
- RCP
- RCPPL
- RCM
- TC
- AT M Valdelatas
- ZV, Parque Central
- ZV, Parques y Jardines
- SUI
- Equipamientos privado
- EQ
- Red Viaria
- RV, Áreas de acompañamiento



Plano de detalle 2
 SITUACIÓN SOBRE ORTOFOTOGRAFÍA DEL ELEMENTO



LEYENDA GENERAL

- Extensión del plano de detalle 1
- Extensión del plano de detalle 2
- Límite del sector S-1
- Árbol individual



Plano de situación ficha 1387

FICHAS DEL INVENTARIO DE PIES ARBÓREOS Y ARBUSTIVOS

Árbol

Nº de ficha 1388
 Tipo de elemento: Árbol individual
 Especie: *Quercus ilex*
 Altura (m): 3,5
 Perímetro (cm): 62
 Altura de la 1ª rama (m): 0.1
 Diámetro de copa (m): 3

Localización (*): X: 442564
 Y: 4488778
* Localización aproximada, coordenadas UTM (huso 30 N ETRS 1989)

Edad relativa: Joven

Estado fitosanitario: Bueno
 Madera vista: No Copa terciada: No
 Huecos: No Ramas secas: No
 Inclinación: No Daños estructurales: No

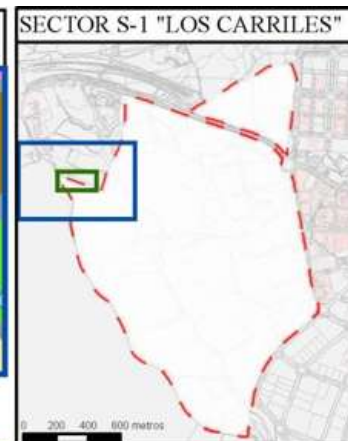
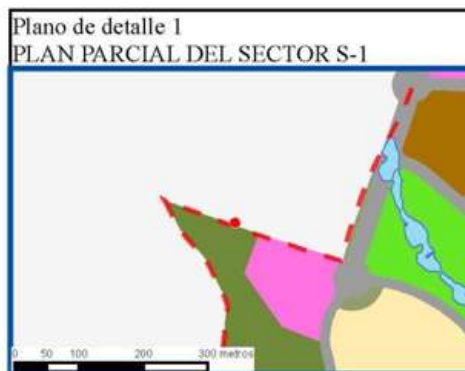
Plagas o enfermedades No



Observaciones:

LEYENDA DEL PLAN PARCIAL:

- DPH Arroyo Valdelacasa
- RU
- RCL
- RCP
- RCPPL
- RCM
- TC
- AT M Valdelatas
- ZV, Parque Central
- ZV, Parques y Jardines
- SUI
- Equipamientos privado
- EQ
- Red Viaria
- RV, Áreas de acompañamiento



Plano de detalle 2
 SITUACIÓN SOBRE ORTOFOTOGRAFÍA DEL ELEMENTO



FICHAS DEL INVENTARIO DE PIES ARBÓREOS Y ARBUSTIVOS

Arbusto

Nº de ficha 1389
 Tipo de elemento: Agrupaciones tupidas y setos
 Especie: *Rubus ulmifolius*
 Altura (m): 2
 Ancho (m): 4

Localización (*): X: 442822
 Y: 4488777
* Localización aproximada, coordenadas UTM (huso 30 N ETRS 1989)

Superficie (m²): 37

Especies acompañantes: No

Estado fitosanitario: Bueno



Observaciones:

LEYENDA DEL PLAN PARCIAL:

-  DPH Arroyo Valdelacasa
-  RU
-  RCL
-  RCP
-  RCPPL
-  RCM
-  TC
-  AT M Valdelatas
-  ZV, Parque Central
-  ZV, Parques y Jardines
-  SUI
-  Equipamientos privado
-  EQ
-  Red Viaria
-  RV, Áreas de acompañamiento

Plano de detalle 1 PLAN PARCIAL DEL SECTOR S-1



SECTOR S-1 "LOS CARRILES"



Plano de detalle 2 SITUACIÓN SOBRE ORTOFOTOGRAFÍA DEL ELEMENTO



LEYENDA GENERAL

-  Extensión del plano de detalle 1
-  Extensión del plano de detalle 2
-  Límite del sector S-1
-  Agrupación de arbustos

Plano de situación ficha 1389

FICHAS DEL INVENTARIO DE PIES ARBÓREOS Y ARBUSTIVOS

Arbusto

Nº de ficha 1390
 Tipo de elemento: Arbusto individual
 Especie: *Retama sphaerocarpa*
 Altura (m): 4
 Diámetro (m): 5,5

Localización (*): X: 443851
 Y: 4488777
* Localización aproximada, coordenadas UTM (huso 30 N ETRS 1989)

Estado fitosanitario: Bueno



Observaciones:

LEYENDA DEL PLAN PARCIAL:

- DPH Arroyo Valdelacasa
- RU
- RCL
- RCP
- RCPPL
- RCM
- TC
- AT M Valdelatas
- ZV, Parque Central
- ZV, Parques y Jardines
- SUI
- Equipamientos privado
- EQ
- Red Viaria
- RV, Áreas de acompañamiento



Plano de detalle 2
SITUACIÓN SOBRE ORTOFOTOGRAFÍA DEL ELEMENTO



FICHAS DEL INVENTARIO DE PIES ARBÓREOS Y ARBUSTIVOS

Árbol

Nº de ficha 1391
 Tipo de elemento: Árbol individual
 Especie: *Pinus pinea*
 Altura (m): 4,5
 Perímetro (cm): 112
 Altura de la 1ª rama (m): 0.3
 Diámetro de copa (m): 5

Localización (*): X: 442589
 Y: 4488777
* Localización aproximada, coordenadas UTM (huso 30 N ETRS 1989)

Edad relativa: Joven

Estado fitosanitario: Regular
 Madera vista: No Copa terciada: No
 Huecos: No Ramas secas: No
 Inclinación: No Daños estructurales: No

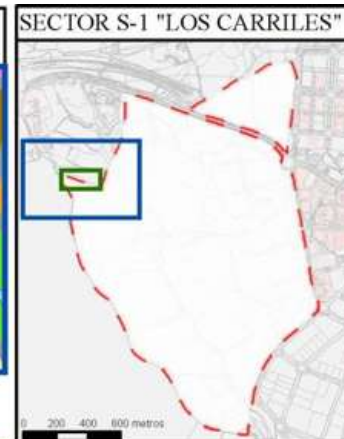
Plagas o enfermedades Bolsón de procesionaria

Observaciones: Pie bifurcado



LEYENDA DEL PLAN PARCIAL:

- DPH Arroyo Valdelacasa
- RU
- RCL
- RCP
- RCPPL
- RCM
- TC
- AT M Valdelatas
- ZV, Parque Central
- ZV, Parques y Jardines
- SUI
- Equipamientos privado
- EQ
- Red Viaria
- RV, Áreas de acompañamiento



Plano de detalle 2 SITUACIÓN SOBRE ORTOFOTOGRAFÍA DEL ELEMENTO



LEYENDA GENERAL

- Extensión del plano de detalle 1
- Extensión del plano de detalle 2
- Límite del sector S-1
- Árbol individual

Plano de situación ficha 1391

FICHAS DEL INVENTARIO DE PIES ARBÓREOS Y ARBUSTIVOS

Arbusto

Nº de ficha 1392
 Tipo de elemento: Arbusto individual
 Especie: *Crataegus monogyna*
 Altura (m): 3
 Diámetro (m): 2

Localización (*): X: 442817
 Y: 4488777
* Localización aproximada, coordenadas UTM (huso 30 N ETRS 1989)

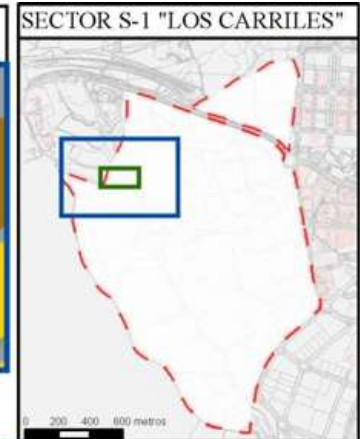
Estado fitosanitario: Bueno



Observaciones:

LEYENDA DEL PLAN PARCIAL:

- DPH Arroyo Valdelacasa
- RU
- RCL
- RCP
- RCPPL
- RCM
- TC
- AT M Valdelatas
- ZV, Parque Central
- ZV, Parques y Jardines
- SUI
- Equipamientos privado
- EQ
- Red Viaria
- RV, Áreas de acompañamiento



Plano de detalle 2
SITUACIÓN SOBRE ORTOFOTOGRAFÍA DEL ELEMENTO



FICHAS DEL INVENTARIO DE PIES ARBÓREOS Y ARBUSTIVOS

Arbusto

Nº de ficha 1393
 Tipo de elemento: Arbusto individual
 Especie: *Quercus ilex*
 Altura (m): 3,5
 Diámetro (m): 3

Localización (*): X: 442802
 Y: 4488776
* Localización aproximada, coordenadas UTM (huso 30 N ETRS 1989)

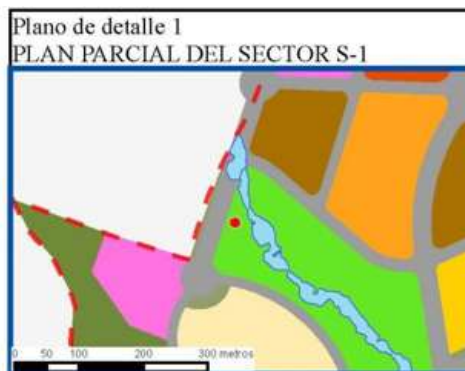
Estado fitosanitario: Bueno



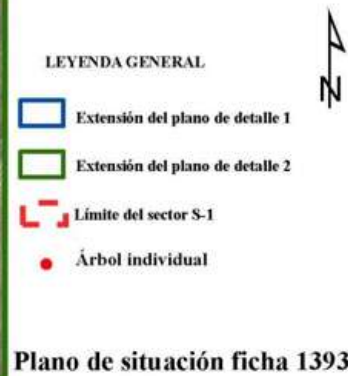
Observaciones:

LEYENDA DEL PLAN PARCIAL:

- DPH Arroyo Valdelacasa
- RU
- RCL
- RCP
- RCPPL
- RCM
- TC
- AT M Valdelatas
- ZV, Parque Central
- ZV, Parques y Jardines
- SUI
- Equipamientos privado
- EQ
- Red Viaria
- RV, Áreas de acompañamiento



Plano de detalle 2
SITUACIÓN SOBRE ORTOFOTOGRAFÍA DEL ELEMENTO



FICHAS DEL INVENTARIO DE PIES ARBÓREOS Y ARBUSTIVOS

Árbol

Nº de ficha 1394
 Tipo de elemento: Árbol individual
 Especie: *Quercus ilex*
 Altura (m): 5
 Perímetro (cm): 95
 Altura de la 1ª rama (m): 0.2
 Diámetro de copa (m): 5.5

Localización (*): X: 442560
 Y: 4488776
* Localización aproximada, coordenadas UTM (huso 30 N ETRS 1989)

Edad relativa: Joven

Estado fitosanitario: Bueno

Madera vista: No Copa terciada: No
 Huecos: No Ramas secas: No
 Inclinación: No Daños estructurales: No

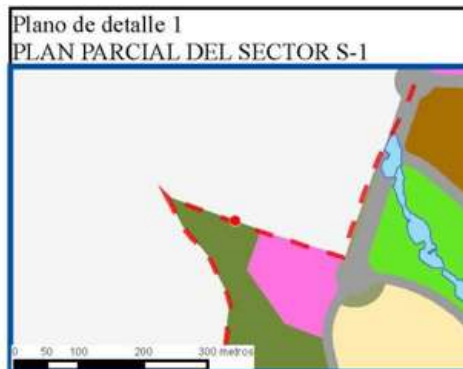
Plagas o enfermedades No



Observaciones:

LEYENDA DEL PLAN PARCIAL:

- DPH Arroyo Valdelacasa
- RU
- RCL
- RCP
- RCPPL
- RCM
- TC
- AT M Valdelatas
- ZV, Parque Central
- ZV, Parques y Jardines
- SUI
- Equipamientos privado
- EQ
- Red Viaria
- RV, Áreas de acompañamiento



Plano de detalle 2 SITUACIÓN SOBRE ORTOFOTOGRAFÍA DEL ELEMENTO



LEYENDA GENERAL

- Extensión del plano de detalle 1
- Extensión del plano de detalle 2
- Límite del sector S-1
- Árbol individual

Plano de situación ficha 1394

FICHAS DEL INVENTARIO DE PIES ARBÓREOS Y ARBUSTIVOS

Arbusto

Nº de ficha 1395
 Tipo de elemento: Agrupación de arbustos
 Especie: *Quercus ilex*
 Altura (m): 3,5
 Diámetro medio (m): 3
 Especies acompañantes: No

Estado fitosanitario: Bueno

Localización (*): X: 442510
 Y: 4488776
* Localización aproximada, coordenadas UTM (huso 30 N ETRS 1989)

Grado de recubrimiento: 75-100
 Superficie (m²): 72

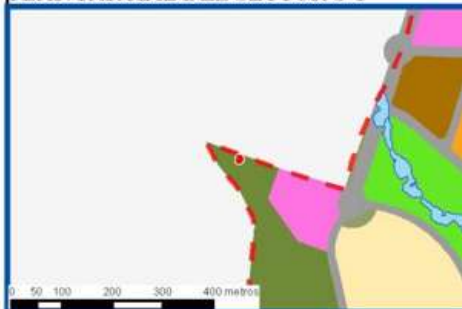


Observaciones:

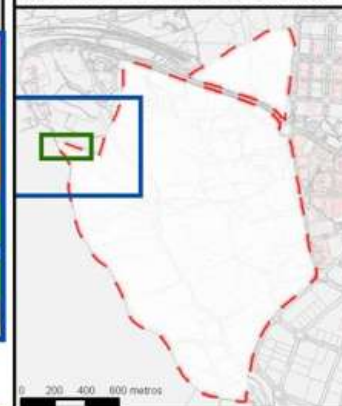
LEYENDA DEL PLAN PARCIAL:

-  DPH Arroyo Valdelacasa
-  RU
-  RCL
-  RCP
-  RCPPL
-  RCM
-  TC
-  AT M Valdelatas
-  ZV, Parque Central
-  ZV, Parques y Jardines
-  SUI
-  Equipamientos privado
-  EQ
-  Red Viaria
-  RV, Áreas de acompañamiento

Plano de detalle 1 PLAN PARCIAL DEL SECTOR S-1




SECTOR S-1 "LOS CARRILES"



Plano de detalle 2 SITUACIÓN SOBRE ORTOFOTOGRAFÍA DEL ELEMENTO



LEYENDA GENERAL

-  Extensión del plano de detalle 1
-  Extensión del plano de detalle 2
-  Límite del sector S-1
-  Agrupación de arbustos



Plano de situación ficha 1395

FICHAS DEL INVENTARIO DE PIES ARBÓREOS Y ARBUSTIVOS

Arbusto

Nº de ficha 1396
 Tipo de elemento: Arbusto individual
 Especie: *Retama sphaerocarpa*
 Altura (m): 2,5
 Diámetro (m): 2,5

Localización (*):	X: 443026
* Localización aproximada, coordenadas UTM (huso 30 N ETRS 1989)	Y: 4488776

Estado fitosanitario: Bueno



Observaciones:

LEYENDA DEL PLAN PARCIAL:

- DPH Arroyo Valdelacasa
- RU
- RCL
- RCP
- RCPPL
- RCM
- TC
- AT M Valdelatas
- ZV, Parque Central
- ZV, Parques y Jardines
- SUI
- Equipamientos privado
- EQ
- Red Viaria
- RV, Áreas de acompañamiento



Plano de detalle 2 SITUACIÓN SOBRE ORTOFOTOGRAFÍA DEL ELEMENTO



LEYENDA GENERAL

- Extensión del plano de detalle 1
- Extensión del plano de detalle 2
- Límite del sector S-1
- Árbol individual

Plano de situación ficha 1396

FICHAS DEL INVENTARIO DE PIES ARBÓREOS Y ARBUSTIVOS

Árbol

Nº de ficha 1397
 Tipo de elemento: Árbol individual
 Especie: *Quercus ilex*
 Altura (m): 3,5
 Perímetro (cm): 85
 Altura de la 1ª rama (m): 0.1
 Diámetro de copa (m): 3

Localización (*): X: 442568
 Y: 4488775
* Localización aproximada, coordenadas UTM (huso 30 N ETRS 1989)

Edad relativa: Joven

Estado fitosanitario: **Bueno**

Madera vista:	No	Copa terciada:	No
Huecos:	No	Ramas secas:	No
Inclinación:	No	Daños estructurales:	No

Plagas o enfermedades No



Observaciones:

LEYENDA DEL PLAN PARCIAL:

- DPH Arroyo Valdelacasa
- RU
- RCL
- RCP
- RCPPL
- RCM
- TC
- AT M Valdelatas
- ZV, Parque Central
- ZV, Parques y Jardines
- SUI
- Equipamientos privado
- EQ
- Red Viaria
- RV, Áreas de acompañamiento



Plano de detalle 2 SITUACIÓN SOBRE ORTOFOTOGRAFÍA DEL ELEMENTO



LEYENDA GENERAL

- Extensión del plano de detalle 1
- Extensión del plano de detalle 2
- Límite del sector S-1
- Árbol individual

Plano de situación ficha 1397

FICHAS DEL INVENTARIO DE PIES ARBÓREOS Y ARBUSTIVOS

Árbol

Nº de ficha 1398
 Tipo de elemento: Árbol individual
 Especie: *Quercus ilex*
 Altura (m): 3
 Perímetro (cm): 15
 Altura de la 1ª rama (m): 0.6
 Diámetro de copa (m): 1.5

Localización (*): X: 442591
 Y: 4488775
* Localización aproximada, coordenadas UTM (huso 30 N ETRS 1989)

Edad relativa: Joven

Estado fitosanitario:

Bueno

Madera vista: No Copa terciada: No
 Huecos: No Ramas secas: No
 Inclinación: No Daños estructurales: No

Plagas o enfermedades No

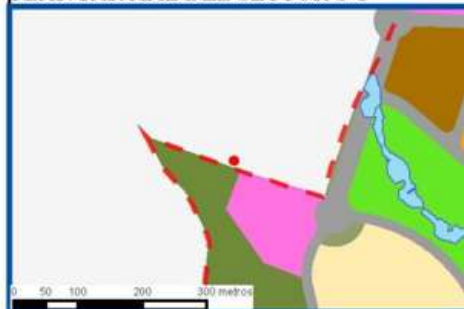


Observaciones:

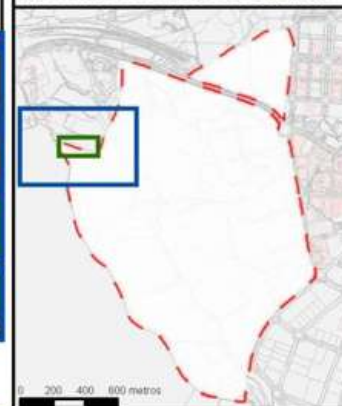
LEYENDA DEL PLAN PARCIAL:

- DPH Arroyo Valdelacasa
- RU
- RCL
- RCP
- RCPPL
- RCM
- TC
- AT M Valdelatas
- ZV, Parque Central
- ZV, Parques y Jardines
- SUI
- Equipamientos privado
- EQ
- Red Viaria
- RV, Áreas de acompañamiento

Plano de detalle 1 PLAN PARCIAL DEL SECTOR S-1



SECTOR S-1 "LOS CARRILES"



Plano de detalle 2 SITUACIÓN SOBRE ORTOFOTOGRAFÍA DEL ELEMENTO



LEYENDA GENERAL

- Extensión del plano de detalle 1
- Extensión del plano de detalle 2
- Límite del sector S-1
- Árbol individual

Plano de situación ficha 1398

FICHAS DEL INVENTARIO DE PIES ARBÓREOS Y ARBUSTIVOS

Arbusto

Nº de ficha 1399
 Tipo de elemento: Arbusto individual
 Especie: *Rosa canina*
 Altura (m): 1,5
 Diámetro (m): 1,5

Localización (*): X: 443227
 Y: 4488775
* Localización aproximada, coordenadas UTM (huso 30 N ETRS 1989)

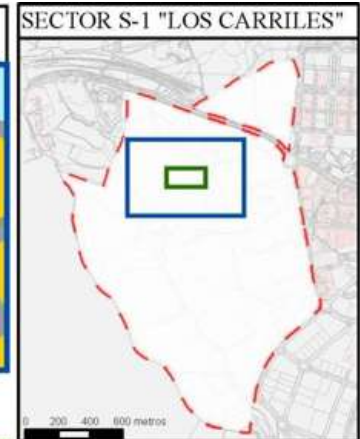
Estado fitosanitario: Bueno



Observaciones:

LEYENDA DEL PLAN PARCIAL:

- DPH Arroyo Valdelacasa
- RU
- RCL
- RCP
- RCPPL
- RCM
- TC
- AT M Valdelatas
- ZV, Parque Central
- ZV, Parques y Jardines
- SUI
- Equipamientos privado
- EQ
- Red Viaria
- RV, Áreas de acompañamiento



Plano de detalle 2
 SITUACIÓN SOBRE ORTOFOTOGRAFÍA DEL ELEMENTO



LEYENDA GENERAL

- Extensión del plano de detalle 1
- Extensión del plano de detalle 2
- Límite del sector S-1
- Árbol individual

Plano de situación ficha 1399

FICHAS DEL INVENTARIO DE PIES ARBÓREOS Y ARBUSTIVOS

Árbol

Nº de ficha 1400
 Tipo de elemento: Árbol individual
 Especie: *Quercus ilex*
 Altura (m): 3,5
 Perímetro (cm): 44
 Altura de la 1ª rama (m): 0.4
 Diámetro de copa (m): 4

Localización (*): X: 442789
 Y: 4488774
* Localización aproximada, coordenadas UTM (huso 30 N ETRS 1989)

Edad relativa: Joven

Estado fitosanitario: Bueno
 Madera vista: No Copa terciada: No
 Huecos: No Ramas secas: No
 Inclinación: No Daños estructurales: No

Plagas o enfermedades No

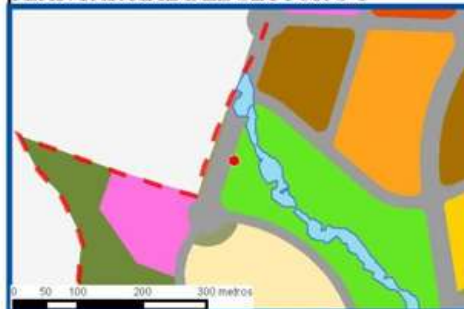


Observaciones:

LEYENDA DEL PLAN PARCIAL:

-  DPH Arroyo Valdelacasa
-  RU
-  RCL
-  RCP
-  RCPPL
-  RCM
-  TC
-  AT M Valdelatas
-  ZV, Parque Central
-  ZV, Parques y Jardines
-  SUI
-  Equipamientos privado
-  EQ
-  Red Viaria
-  RV, Áreas de acompañamiento

Plano de detalle 1 PLAN PARCIAL DEL SECTOR S-1



SECTOR S-1 "LOS CARRILES"



Plano de detalle 2 SITUACIÓN SOBRE ORTOFOTOGRAFÍA DEL ELEMENTO



LEYENDA GENERAL

-  Extensión del plano de detalle 1
-  Extensión del plano de detalle 2
-  Límite del sector S-1
-  Árbol individual



Plano de situación ficha 1400

Plan Parcial del Sector S-1 "Los Carriles"

Anexo VIII. Inventario de pies arbóreos y arbustivos

FICHAS DEL INVENTARIO DE PIES ARBÓREOS Y ARBUSTIVOS

Arbusto

Nº de ficha 1401
 Tipo de elemento: Arbusto individual
 Especie: *Quercus ilex*
 Altura (m): 2
 Diámetro (m): 1,5

Localización (*): X: 442550
 Y: 4488774
* Localización aproximada, coordenadas UTM (huso 30 N ETRS 1989)

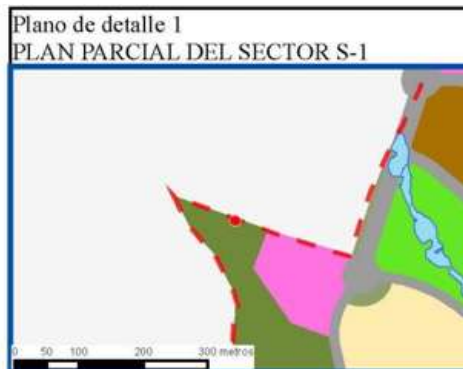
Estado fitosanitario: Bueno



Observaciones:

LEYENDA DEL PLAN PARCIAL:

- DPH Arroyo Valdelacasa
- RU
- RCL
- RCP
- RCPPL
- RCM
- TC
- AT M Valdelatas
- ZV, Parque Central
- ZV, Parques y Jardines
- SUI
- Equipamientos privado
- EQ
- Red Viaria
- RV, Áreas de acompañamiento



Plano de detalle 2 SITUACIÓN SOBRE ORTOFOTOGRAFÍA DEL ELEMENTO



LEYENDA GENERAL

- Extensión del plano de detalle 1
- Extensión del plano de detalle 2
- Límite del sector S-1
- Árbol individual

Plano de situación ficha 1401

FICHAS DEL INVENTARIO DE PIES ARBÓREOS Y ARBUSTIVOS

Árbol

Nº de ficha 1402
 Tipo de elemento: Árbol individual
 Especie: *Quercus ilex*
 Altura (m): 5
 Perímetro (cm): 50
 Altura de la 1ª rama (m): 0.8
 Diámetro de copa (m): 4.5

Localización (*): X: 442781
 Y: 4488774
* Localización aproximada, coordenadas UTM (huso 30 N ETRS 1989)

Edad relativa: Joven

Estado fitosanitario: Bueno
 Madera vista: No Copa terciada: No
 Huecos: No Ramas secas: No
 Inclinación: No Daños estructurales: No

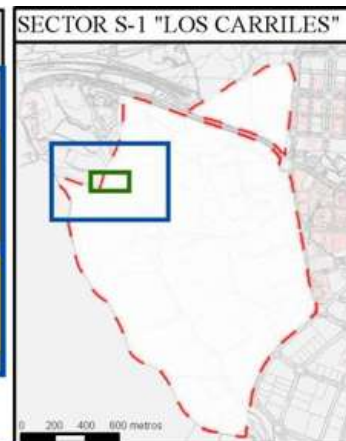
Plagas o enfermedades No



Observaciones:

LEYENDA DEL PLAN PARCIAL:

- DPH Arroyo Valdelacasa
- RU
- RCL
- RCP
- RCPPL
- RCM
- TC
- AT M Valdelatas
- ZV, Parque Central
- ZV, Parques y Jardines
- SUI
- Equipamientos privado
- EQ
- Red Viaria
- RV, Áreas de acompañamiento



Plano de detalle 2
 SITUACIÓN SOBRE ORTOFOTOGRAFÍA DEL ELEMENTO



FICHAS DEL INVENTARIO DE PIES ARBÓREOS Y ARBUSTIVOS

Arbusto

Nº de ficha 1403
 Tipo de elemento: Arbusto individual
 Especie: *Quercus ilex*
 Altura (m): 4
 Diámetro (m): 2,5

Localización (*): X: 442785
 Y: 4488774
* Localización aproximada, coordenadas UTM (huso 30 N ETRS 1989)

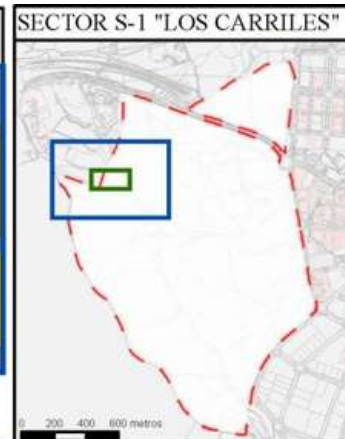
Estado fitosanitario: Bueno



Observaciones:

LEYENDA DEL PLAN PARCIAL:

- DPH Arroyo Valdelacasa
- RU
- RCL
- RCP
- RCPPL
- RCM
- TC
- AT M Valdelatas
- ZV, Parque Central
- ZV, Parques y Jardines
- SUI
- Equipamientos privado
- EQ
- Red Viaria
- RV, Áreas de acompañamiento



Plano de detalle 2
 SITUACIÓN SOBRE ORTOFOTOGRAFÍA DEL ELEMENTO



LEYENDA GENERAL

- Extensión del plano de detalle 1
- Extensión del plano de detalle 2
- Límite del sector S-1
- Árbol individual



Plano de situación ficha 1403

FICHAS DEL INVENTARIO DE PIES ARBÓREOS Y ARBUSTIVOS

Arbusto

Nº de ficha 1404
 Tipo de elemento: Agrupación de arbustos
 Especie: *Retama sphaerocarpa*
 Altura (m): 2,5
 Diámetro medio (m): 2,5

Especies acompañantes: No

Estado fitosanitario: Bueno

Localización (*): X: 442574

* Localización aproximada, coordenadas UTM (huso 30 N ETRS 1989) Y: 4488774

Grado de recubrimiento: 75-100

Superficie (m²): 138

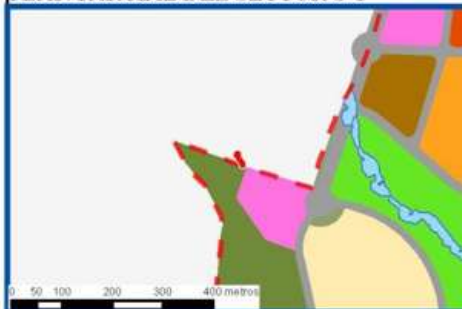


Observaciones:

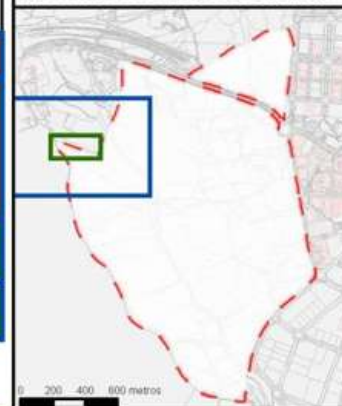
LEYENDA DEL PLAN PARCIAL:

-  DPH Arroyo Valdelacasa
-  RU
-  RCL
-  RCP
-  RCPPL
-  RCM
-  TC
-  AT M Valdelatas
-  ZV, Parque Central
-  ZV, Parques y Jardines
-  SUI
-  Equipamientos privado
-  EQ
-  Red Viaria
-  RV, Áreas de acompañamiento

Plano de detalle 1 PLAN PARCIAL DEL SECTOR S-1



SECTOR S-1 "LOS CARRILES"



Plano de detalle 2 SITUACIÓN SOBRE ORTOFOTOGRAFÍA DEL ELEMENTO



LEYENDA GENERAL

-  Extensión del plano de detalle 1
-  Extensión del plano de detalle 2
-  Límite del sector S-1
-  Agrupación de arbustos



Plano de situación ficha 1404

Plan Parcial del Sector S-1 "Los Carriles"

Anexo VIII. Inventario de pies arbóreos y arbustivos

FICHAS DEL INVENTARIO DE PIES ARBÓREOS Y ARBUSTIVOS

Árbol

Nº de ficha 1405
 Tipo de elemento: Árbol individual
 Especie: *Quercus ilex*
 Altura (m): 5
 Perímetro (cm): 56
 Altura de la 1ª rama (m): 1.2
 Diámetro de copa (m): 4.5

Localización (*): X: 442556
 Y: 4488774
* Localización aproximada, coordenadas UTM (huso 30 N ETRS 1989)

Edad relativa: Joven

Estado fitosanitario:

Bueno

Madera vista: No Copa terciada: No
 Huecos: No Ramas secas: No
 Inclinación: No Daños estructurales: No

Plagas o enfermedades No



Observaciones:

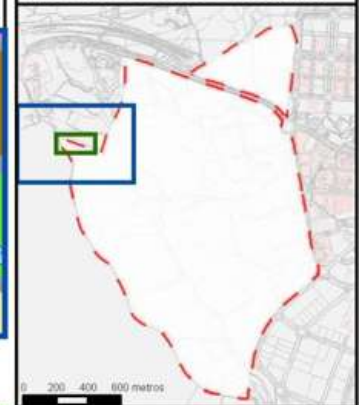
LEYENDA DEL PLAN PARCIAL:

- DPH Arroyo Valdelacasa
- RU
- RCL
- RCP
- RCPPL
- RCM
- TC
- AT M Valdelatas
- ZV, Parque Central
- ZV, Parques y Jardines
- SUI
- Equipamiento privado
- EQ
- Red Viaria
- RV, Áreas de acompañamiento

Plano de detalle 1 PLAN PARCIAL DEL SECTOR S-1



SECTOR S-1 "LOS CARRILES"



Plano de detalle 2 SITUACIÓN SOBRE ORTOFOTOGRAFÍA DEL ELEMENTO



LEYENDA GENERAL

- Extensión del plano de detalle 1
- Extensión del plano de detalle 2
- Límite del sector S-1
- Árbol individual

Plano de situación ficha 1405

Plan Parcial del Sector S-1 "Los Carriles"

Anexo VIII. Inventario de pies arbóreos y arbustivos

Noviembre de 2017

FICHAS DEL INVENTARIO DE PIES ARBÓREOS Y ARBUSTIVOS

Árbol

Nº de ficha 1406
 Tipo de elemento: Árbol individual
 Especie: *Quercus faginea*
 Altura (m): 4,5
 Perímetro (cm): 35
 Altura de la 1ª rama (m): 1.2
 Diámetro de copa (m): 3.5

Localización (*): X: 442767
 Y: 4488774
* Localización aproximada, coordenadas UTM (huso 30 N ETRS 1989)

Edad relativa: Joven

Estado fitosanitario: Bueno
 Madera vista: No Copa terciada: No
 Huecos: No Ramas secas: No
 Inclinación: No Daños estructurales: No

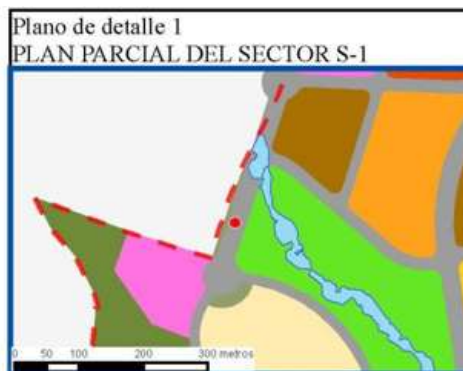
Plagas o enfermedades No



Observaciones:

LEYENDA DEL PLAN PARCIAL:

- DPH Arroyo Valdelacasa
- RU
- RCL
- RCP
- RCPPL
- RCM
- TC
- AT M Valdelatas
- ZV, Parque Central
- ZV, Parques y Jardines
- SUI
- Equipamiento privado
- EQ
- Red Viaria
- RV, Áreas de acompañamiento

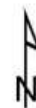


Plano de detalle 2 SITUACIÓN SOBRE ORTOFOTOGRAFÍA DEL ELEMENTO



LEYENDA GENERAL

- Extensión del plano de detalle 1
- Extensión del plano de detalle 2
- Límite del sector S-1
- Árbol individual



Plano de situación ficha 1406

FICHAS DEL INVENTARIO DE PIES ARBÓREOS Y ARBUSTIVOS

Arbusto

Nº de ficha 1407
 Tipo de elemento: Arbusto individual
 Especie: *Retama sphaerocarpa*
 Altura (m): 3
 Diámetro (m): 3

Localización (*): X: 443053
 Y: 4488773
* Localización aproximada, coordenadas UTM (huso 30 N ETRS 1989)

Estado fitosanitario: Bueno

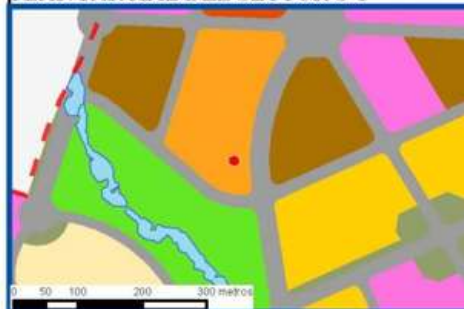


Observaciones:

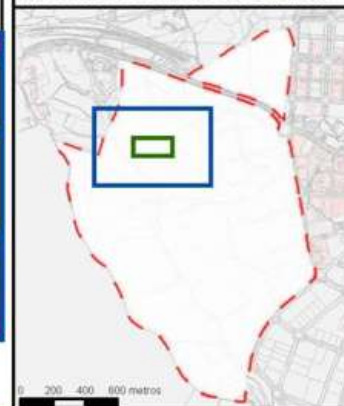
LEYENDA DEL PLAN PARCIAL:

-  DPH Arroyo Valdelacasa
-  RU
-  RCL
-  RCP
-  RCPPL
-  RCM
-  TC
-  AT M Valdelatas
-  ZV, Parque Central
-  ZV, Parques y Jardines
-  SUI
-  Equipamientos privado
-  EQ
-  Red Viaria
-  RV, Áreas de acompañamiento

Plano de detalle 1 PLAN PARCIAL DEL SECTOR S-1



SECTOR S-1 "LOS CARRILES"



Plano de detalle 2 SITUACIÓN SOBRE ORTOFOTOGRAFÍA DEL ELEMENTO



LEYENDA GENERAL

-  Extensión del plano de detalle 1
-  Extensión del plano de detalle 2
-  Límite del sector S-1
-  Árbol individual



Plano de situación ficha 1407

FICHAS DEL INVENTARIO DE PIES ARBÓREOS Y ARBUSTIVOS

Arbusto

Nº de ficha 1408
 Tipo de elemento: Arbusto individual
 Especie: *Quercus ilex*
 Altura (m): 3
 Diámetro (m): 5

Localización (*): X: 442488
 Y: 4488773
* Localización aproximada, coordenadas UTM (huso 30 N ETRS 1989)

Estado fitosanitario: Bueno



Observaciones:

LEYENDA DEL PLAN PARCIAL:

-  DPH Arroyo Valdelacasa
-  RU
-  RCL
-  RCP
-  RCPPL
-  RCM
-  TC
-  AT M Valdelatas
-  ZV, Parque Central
-  ZV, Parques y Jardines
-  SUI
-  Equipamientos privado
-  EQ
-  Red Viaria
-  RV, Áreas de acompañamiento

Plano de detalle 1 PLAN PARCIAL DEL SECTOR S-1



SECTOR S-1 "LOS CARRILES"



Plano de detalle 2 SITUACIÓN SOBRE ORTOFOTOGRAFÍA DEL ELEMENTO



LEYENDA GENERAL

-  Extensión del plano de detalle 1
-  Extensión del plano de detalle 2
-  Límite del sector S-1
-  Árbol individual

Plano de situación ficha 1408

FICHAS DEL INVENTARIO DE PIES ARBÓREOS Y ARBUSTIVOS

Arbusto

Nº de ficha 1409
 Tipo de elemento: Arbusto individual
 Especie: *Quercus ilex*
 Altura (m): 3
 Diámetro (m): 2,5

Localización (*): X: 442587
 Y: 4488773
* Localización aproximada, coordenadas UTM (huso 30 N ETRS 1989)

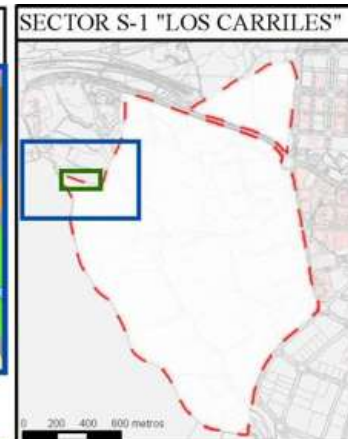
Estado fitosanitario: Bueno




Observaciones:

LEYENDA DEL PLAN PARCIAL:

- DPH Arroyo Valdelacasa
- RU
- RCL
- RCP
- RCPPL
- RCM
- TC
- AT M Valdelatas
- ZV, Parque Central
- ZV, Parques y Jardines
- SUI
- Equipamientos privado
- EQ
- Red Viaria
- RV, Áreas de acompañamiento



Plano de detalle 2
 SITUACIÓN SOBRE ORTOFOTOGRAFÍA DEL ELEMENTO



FICHAS DEL INVENTARIO DE PIES ARBÓREOS Y ARBUSTIVOS

Árbol

Nº de ficha 1410
 Tipo de elemento: Árbol individual
 Especie: *Quercus ilex*
 Altura (m): 5,5
 Perímetro (cm): 68
 Altura de la 1ª rama (m): 0.8
 Diámetro de copa (m): 3.5

Localización (*): X: 442564
 Y: 4488772
* Localización aproximada, coordenadas UTM (huso 30 N ETRS 1989)

Edad relativa: Joven

Estado fitosanitario: Bueno
 Madera vista: No Copa terciada: No
 Huecos: No Ramas secas: No
 Inclinación: No Daños estructurales: No

Plagas o enfermedades No



Observaciones:

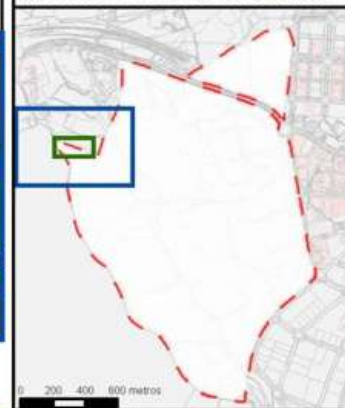
LEYENDA DEL PLAN PARCIAL:

- DPH Arroyo Valdelacasa
- RU
- RCL
- RCP
- RCPPL
- RCM
- TC
- AT M Valdelatas
- ZV, Parque Central
- ZV, Parques y Jardines
- SUI
- Equipamiento privado
- EQ
- Red Viaria
- RV, Áreas de acompañamiento

Plano de detalle 1 PLAN PARCIAL DEL SECTOR S-1



SECTOR S-1 "LOS CARRILES"



Plano de detalle 2 SITUACIÓN SOBRE ORTOFOTOGRAFÍA DEL ELEMENTO



LEYENDA GENERAL

- Extensión del plano de detalle 1
- Extensión del plano de detalle 2
- Límite del sector S-1
- Árbol individual

Plano de situación ficha 1410

FICHAS DEL INVENTARIO DE PIES ARBÓREOS Y ARBUSTIVOS

Árbol

Nº de ficha 1411
 Tipo de elemento: Árbol individual
 Especie: *Quercus ilex*
 Altura (m): 5
 Perímetro (cm): 80
 Altura de la 1ª rama (m): 0.4
 Diámetro de copa (m): 4

Localización (*): X: 442551
 Y: 4488772
* Localización aproximada, coordenadas UTM (huso 30 N ETRS 1989)

Edad relativa: Joven

Estado fitosanitario: Bueno

Madera vista: No Copa terciada: No
 Huecos: No Ramas secas: No
 Inclinación: No Daños estructurales: No

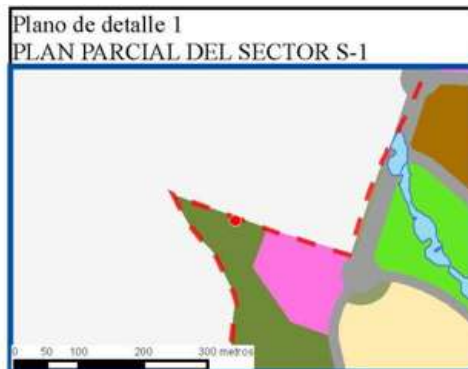
Plagas o enfermedades No



Observaciones:

LEYENDA DEL PLAN PARCIAL:

- DPH Arroyo Valdelacasa
- RU
- RCL
- RCP
- RCPPL
- RCM
- TC
- AT M Valdelatas
- ZV, Parque Central
- ZV, Parques y Jardines
- SUI
- Equipamientos privado
- EQ
- Red Viaria
- RV, Áreas de acompañamiento



Plano de detalle 2 SITUACIÓN SOBRE ORTOFOTOGRAFÍA DEL ELEMENTO



LEYENDA GENERAL

- Extensión del plano de detalle 1
- Extensión del plano de detalle 2
- Límite del sector S-1
- Árbol individual

Plano de situación ficha 1411

FICHAS DEL INVENTARIO DE PIES ARBÓREOS Y ARBUSTIVOS

Arbusto

Nº de ficha 1412
 Tipo de elemento: Agrupación de arbustos
 Especie: *Retama sphaerocarpa*
 Altura (m): 3
 Diámetro medio (m): 4

Especies acompañantes: No

Estado fitosanitario: Bueno

Localización (*): X: 442748
 Y: 4488772
* Localización aproximada, coordenadas UTM (huso 30 N ETRS 1989)

Grado de recubrimiento: 75-100

Superficie (m²): 148



Observaciones:

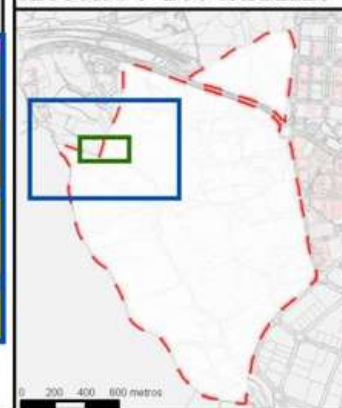
LEYENDA DEL PLAN PARCIAL:

-  DPH Arroyo Valdelacasa
-  RU
-  RCL
-  RCP
-  RCPPL
-  RCM
-  TC
-  AT M Valdelatas
-  ZV, Parque Central
-  ZV, Parques y Jardines
-  SUI
-  Equipamientos privado
-  EQ
-  Red Viaria
-  RV, Áreas de acompañamiento

Plano de detalle 1 PLAN PARCIAL DEL SECTOR S-1



SECTOR S-1 "LOS CARRILES"



Plano de detalle 2 SITUACIÓN SOBRE ORTOFOTOGRAFÍA DEL ELEMENTO



LEYENDA GENERAL

-  Extensión del plano de detalle 1
-  Extensión del plano de detalle 2
-  Límite del sector S-1
-  Agrupación de arbustos



Plano de situación ficha 1412

FICHAS DEL INVENTARIO DE PIES ARBÓREOS Y ARBUSTIVOS

Arbusto

Nº de ficha 1413
 Tipo de elemento: Arbusto individual
 Especie: *Retama sphaerocarpa*
 Altura (m): 4
 Diámetro (m): 4

Localización (*): X: 442762
 Y: 4488772
* Localización aproximada, coordenadas UTM (huso 30 N ETRS 1989)

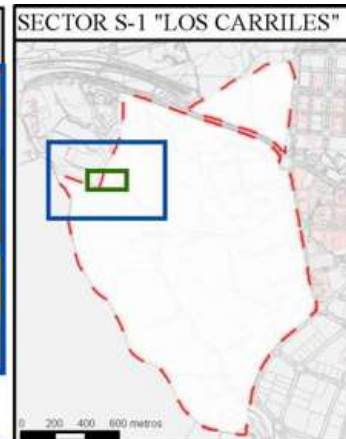
Estado fitosanitario: Bueno



Observaciones:

LEYENDA DEL PLAN PARCIAL:

- DPH Arroyo Valdelacasa
- RU
- RCL
- RCP
- RCPPL
- RCM
- TC
- AT M Valdelatas
- ZV, Parque Central
- ZV, Parques y Jardines
- SUI
- Equipamientos privado
- EQ
- Red Viaria
- RV, Áreas de acompañamiento



Plano de detalle 2
 SITUACIÓN SOBRE ORTOFOTOGRAFÍA DEL ELEMENTO



FICHAS DEL INVENTARIO DE PIES ARBÓREOS Y ARBUSTIVOS

Arbusto

Nº de ficha 1414
 Tipo de elemento: Arbusto individual
 Especie: *Quercus ilex*
 Altura (m): 3,5
 Diámetro (m): 2,5

Localización (*): X: 442618
 Y: 4488771
* Localización aproximada, coordenadas UTM (huso 30 N ETRS 1989)

Estado fitosanitario: Bueno

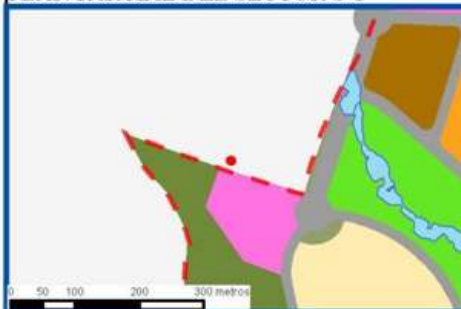


Observaciones:

LEYENDA DEL PLAN PARCIAL:

-  DPH Arroyo Valdelacasa
-  RU
-  RCL
-  RCP
-  RCPPL
-  RCM
-  TC
-  AT M Valdelatas
-  ZV, Parque Central
-  ZV, Parques y Jardines
-  SUI
-  Equipamientos privado
-  EQ
-  Red Viaria
-  RV, Áreas de acompañamiento

Plano de detalle 1 PLAN PARCIAL DEL SECTOR S-1



SECTOR S-1 "LOS CARRILES"



Plano de detalle 2 SITUACIÓN SOBRE ORTOFOTOGRAFÍA DEL ELEMENTO



LEYENDA GENERAL

-  Extensión del plano de detalle 1
-  Extensión del plano de detalle 2
-  Límite del sector S-1
-  Árbol individual



Plano de situación ficha 1414

FICHAS DEL INVENTARIO DE PIES ARBÓREOS Y ARBUSTIVOS

Arbusto

Nº de ficha 1415
 Tipo de elemento: Agrupación de arbustos
 Especie: *Retama sphaerocarpa*
 Altura (m): 3
 Diámetro medio (m): 3,5

Especies acompañantes: Rosa canina

Estado fitosanitario: Bueno

Localización (*): X: 442615

* Localización aproximada, coordenadas UTM (huso 30 N ETRS 1989) Y: 4488771

Grado de recubrimiento: 25-50

Superficie (m²): 1297



Observaciones:

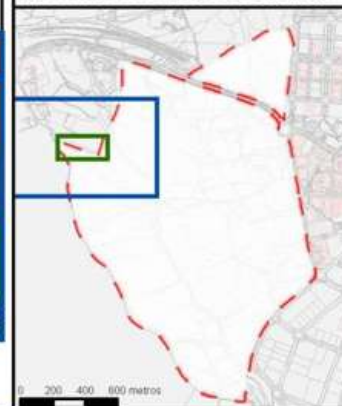
LEYENDA DEL PLAN PARCIAL:

- DPH Arroyo Valdelacasa
- RU
- RCL
- RCP
- RCPPL
- RCM
- TC
- AT M Valdelatas
- ZV, Parque Central
- ZV, Parques y Jardines
- SUI
- Equipamientos privado
- EQ
- Red Viaria
- RV, Áreas de acompañamiento

Plano de detalle 1 PLAN PARCIAL DEL SECTOR S-1



SECTOR S-1 "LOS CARRILES"



Plano de detalle 2 SITUACIÓN SOBRE ORTOFOTOGRAFÍA DEL ELEMENTO



LEYENDA GENERAL

- Extensión del plano de detalle 1
- Extensión del plano de detalle 2
- Límite del sector S-1
- Agrupación de arbustos

Plano de situación ficha 1415

FICHAS DEL INVENTARIO DE PIES ARBÓREOS Y ARBUSTIVOS

Árbol

Nº de ficha 1416
 Tipo de elemento: Árbol individual
 Especie: *Pinus pinea*
 Altura (m): 5,5
 Perímetro (cm): 95
 Altura de la 1ª rama (m): 0.2
 Diámetro de copa (m): 4.5

Localización (*): X: 442609
 Y: 4488770
* Localización aproximada, coordenadas UTM (huso 30 N ETRS 1989)

Edad relativa: Joven

Estado fitosanitario:

Bueno

Madera vista: No Copa terciada: No
 Huecos: No Ramas secas: No
 Inclinación: No Daños estructurales: No

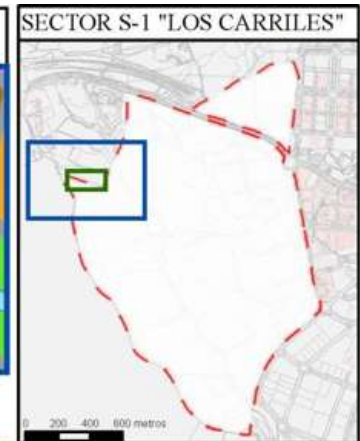
Plagas o enfermedades No



Observaciones:

LEYENDA DEL PLAN PARCIAL:

- DPH Arroyo Valdelacasa
- RU
- RCL
- RCP
- RCPPL
- RCM
- TC
- AT M Valdelatas
- ZV, Parque Central
- ZV, Parques y Jardines
- SUI
- Equipamientos privado
- EQ
- Red Viaria
- RV, Áreas de acompañamiento



Plano de detalle 2
 SITUACIÓN SOBRE ORTOFOTOGRAFÍA DEL ELEMENTO



LEYENDA GENERAL

- Extensión del plano de detalle 1
- Extensión del plano de detalle 2
- Límite del sector S-1
- Árbol individual

Plano de situación ficha 1416

FICHAS DEL INVENTARIO DE PIES ARBÓREOS Y ARBUSTIVOS

Arbusto

Nº de ficha 1417
 Tipo de elemento: Agrupación de arbustos
 Especie: *Retama sphaerocarpa*
 Altura (m): 2,5
 Diámetro medio (m): 2,5

Especies acompañantes: No

Estado fitosanitario: Bueno

Localización (*): X: 442846
 Y: 4488770
* Localización aproximada, coordenadas UTM (huso 30 N ETRS 1989)

Grado de recubrimiento: 0-25

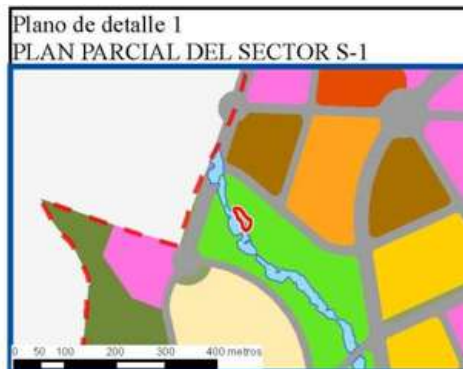
Superficie (m²): 677

Observaciones:



LEYENDA DEL PLAN PARCIAL:


-  DPH Arroyo Valdelacasa
-  RU
-  RCL
-  RCP
-  RCPPL
-  RCM
-  TC
-  AT M Valdelatas
-  ZV, Parque Central
-  ZV, Parques y Jardines
-  SUI
-  Equipamientos privado
-  EQ
-  Red Viaria
-  RV, Áreas de acompañamiento



Plano de detalle 2 SITUACIÓN SOBRE ORTOFOTOGRAFÍA DEL ELEMENTO



LEYENDA GENERAL

-  Extensión del plano de detalle 1
-  Extensión del plano de detalle 2
-  Límite del sector S-1
-  Agrupación de arbustos



Plano de situación ficha 1417

FICHAS DEL INVENTARIO DE PIES ARBÓREOS Y ARBUSTIVOS

Árbol

Nº de ficha 1418
 Tipo de elemento: Árbol individual
 Especie: *Quercus ilex*
 Altura (m): 4,5
 Perímetro (cm): 42
 Altura de la 1ª rama (m): 0.5
 Diámetro de copa (m): 4.5

Localización (*): X: 442764
 Y: 4488770
* Localización aproximada, coordenadas UTM (huso 30 N ETRS 1989)

Edad relativa: Decrépito

Estado fitosanitario:

Malo

Madera vista: No Copa terciada: No
 Huecos: No Ramas secas: Si
 Inclinación: No Daños estructurales: No

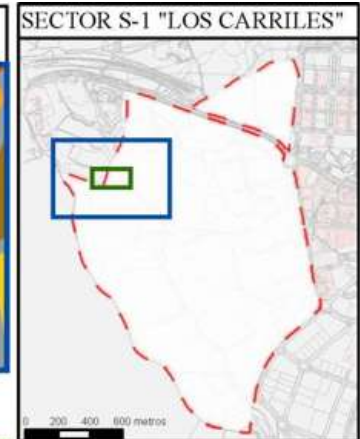
Plagas o enfermedades No



Observaciones:

LEYENDA DEL PLAN PARCIAL:

- DPH Arroyo Valdelacasa
- RU
- RCL
- RCP
- RCPPL
- RCM
- TC
- AT M Valdelatas
- ZV, Parque Central
- ZV, Parques y Jardines
- SUI
- Equipamientos privado
- EQ
- Red Viaria
- RV, Áreas de acompañamiento



Plano de detalle 2 SITUACIÓN SOBRE ORTOFOTOGRAFÍA DEL ELEMENTO



LEYENDA GENERAL

- Extensión del plano de detalle 1
- Extensión del plano de detalle 2
- Límite del sector S-1
- Árbol individual

Plano de situación ficha 1418

FICHAS DEL INVENTARIO DE PIES ARBÓREOS Y ARBUSTIVOS

Árbol

Nº de ficha 1419
 Tipo de elemento: Árbol individual
 Especie: *Quercus ilex*
 Altura (m): 4
 Perímetro (cm): 75
 Altura de la 1ª rama (m): 0.1
 Diámetro de copa (m): 5.5

Localización (*): X: 442582
 Y: 4488769
* Localización aproximada, coordenadas UTM (huso 30 N ETRS 1989)

Edad relativa: Joven

Estado fitosanitario: Bueno

Madera vista: No Copa terciada: No
 Huecos: No Ramas secas: No
 Inclinación: No Daños estructurales: No

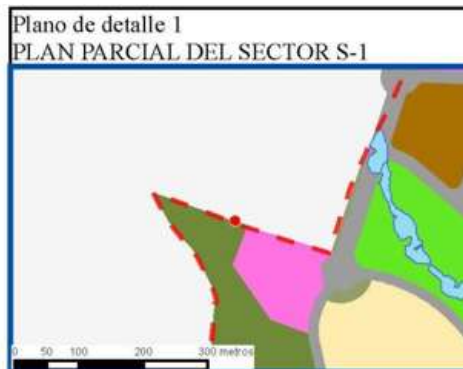
Plagas o enfermedades No



Observaciones:

LEYENDA DEL PLAN PARCIAL:

- DPH Arroyo Valdelacasa
- RU
- RCL
- RCP
- RCPPL
- RCM
- TC
- AT M Valdelatas
- ZV, Parque Central
- ZV, Parques y Jardines
- SUI
- Equipamientos privado
- EQ
- Red Viaria
- RV, Áreas de acompañamiento



Plano de detalle 2 SITUACIÓN SOBRE ORTOFOTOGRAFÍA DEL ELEMENTO



LEYENDA GENERAL

- Extensión del plano de detalle 1
- Extensión del plano de detalle 2
- Límite del sector S-1
- Árbol individual

Plano de situación ficha 1419

FICHAS DEL INVENTARIO DE PIES ARBÓREOS Y ARBUSTIVOS

Arbusto

Nº de ficha 1420
 Tipo de elemento: Arbusto individual
 Especie: *Retama sphaerocarpa*
 Altura (m): 3
 Diámetro (m): 2,5

Localización (*): X: 443226
 Y: 4488769
* Localización aproximada, coordenadas UTM (huso 30 N ETRS 1989)

Estado fitosanitario: Bueno



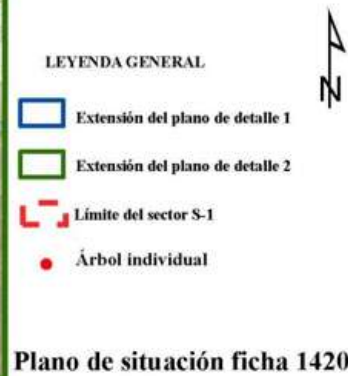
Observaciones:

LEYENDA DEL PLAN PARCIAL:

- DPH Arroyo Valdelacasa
- RU
- RCL
- RCP
- RCPPL
- RCM
- TC
- AT M Valdelatas
- ZV, Parque Central
- ZV, Parques y Jardines
- SUI
- Equipamientos privado
- EQ
- Red Viaria
- RV, Áreas de acompañamiento



Plano de detalle 2
 SITUACIÓN SOBRE ORTOFOTOGRAFÍA DEL ELEMENTO



FICHAS DEL INVENTARIO DE PIES ARBÓREOS Y ARBUSTIVOS

Arbusto

Nº de ficha 1421
 Tipo de elemento: Arbusto individual
 Especie: *Quercus ilex*
 Altura (m): 1,8
 Diámetro (m): 1,5

Localización (*): X: 442558
 Y: 4488768
* Localización aproximada, coordenadas UTM (huso 30 N ETRS 1989)

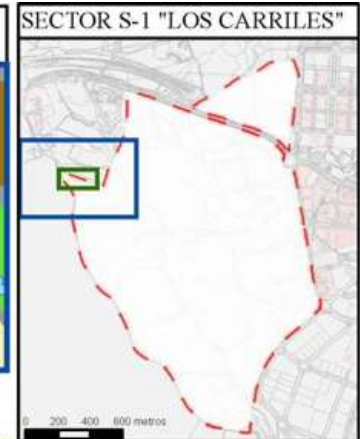
Estado fitosanitario: Bueno



Observaciones:

LEYENDA DEL PLAN PARCIAL:

- DPH Arroyo Valdelacasa
- RU
- RCL
- RCP
- RCPPL
- RCM
- TC
- AT M Valdelatas
- ZV, Parque Central
- ZV, Parques y Jardines
- SUI
- Equipamientos privado
- EQ
- Red Viaria
- RV, Áreas de acompañamiento



Plano de detalle 2
 SITUACIÓN SOBRE ORTOFOTOGRAFÍA DEL ELEMENTO



LEYENDA GENERAL

- Extensión del plano de detalle 1
- Extensión del plano de detalle 2
- Límite del sector S-1
- Árbol individual



Plano de situación ficha 1421

FICHAS DEL INVENTARIO DE PIES ARBÓREOS Y ARBUSTIVOS

Árbol

Nº de ficha 1422
 Tipo de elemento: Árbol individual
 Especie: *Quercus ilex*
 Altura (m): 5
 Perímetro (cm): 45
 Altura de la 1ª rama (m): 0.5
 Diámetro de copa (m): 3

Localización (*): X: 442785
 Y: 4488768
* Localización aproximada, coordenadas UTM (huso 30 N ETRS 1989)

Edad relativa: Joven

Estado fitosanitario: Bueno

Madera vista: No Copa terciada: No
 Huecos: No Ramas secas: No
 Inclinación: No Daños estructurales: No

Plagas o enfermedades No



Observaciones:

LEYENDA DEL PLAN PARCIAL:

- DPH Arroyo Valdelacasa
- RU
- RCL
- RCP
- RCPPL
- RCM
- TC
- AT M Valdelatas
- ZV, Parque Central
- ZV, Parques y Jardines
- SUI
- Equipamientos privado
- EQ
- Red Viaria
- RV, Áreas de acompañamiento

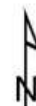


Plano de detalle 2 SITUACIÓN SOBRE ORTOFOTOGRAFÍA DEL ELEMENTO



LEYENDA GENERAL

- Extensión del plano de detalle 1
- Extensión del plano de detalle 2
- Límite del sector S-1
- Árbol individual



Plano de situación ficha 1422

FICHAS DEL INVENTARIO DE PIES ARBÓREOS Y ARBUSTIVOS

Arbusto

Nº de ficha 1423
 Tipo de elemento: Arbusto individual
 Especie: *Rosa canina*
 Altura (m): 2,5
 Diámetro (m): 3

Localización (*): X: 442833
 Y: 4488767
* Localización aproximada, coordenadas UTM (huso 30 N ETRS 1989)

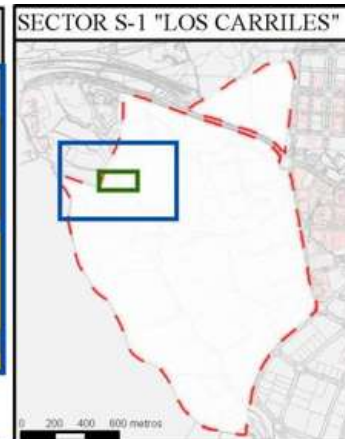
Estado fitosanitario: Bueno



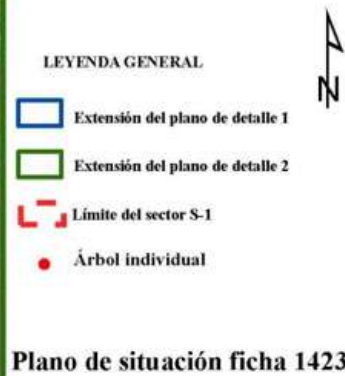
Observaciones:

LEYENDA DEL PLAN PARCIAL:

- DPH Arroyo Valdelacasa
- RU
- RCL
- RCP
- RCPPL
- RCM
- TC
- AT M Valdelatas
- ZV, Parque Central
- ZV, Parques y Jardines
- SUI
- Equipamientos privado
- EQ
- Red Viaria
- RV, Áreas de acompañamiento



Plano de detalle 2
 SITUACIÓN SOBRE ORTOFOTOGRAFÍA DEL ELEMENTO



FICHAS DEL INVENTARIO DE PIES ARBÓREOS Y ARBUSTIVOS

Árbol

Nº de ficha 1424
 Tipo de elemento: Árbol individual
 Especie: *Quercus ilex*
 Altura (m): 6
 Perímetro (cm): 40
 Altura de la 1ª rama (m): 0.5
 Diámetro de copa (m): 4

Localización (*): X: 442777
 Y: 4488767
* Localización aproximada, coordenadas UTM (huso 30 N ETRS 1989)

Edad relativa: Joven

Estado fitosanitario: Bueno

Madera vista: No Copa terciada: No
 Huecos: No Ramas secas: No
 Inclinación: No Daños estructurales: No

Plagas o enfermedades No

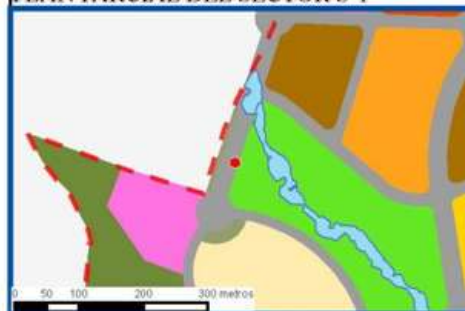


Observaciones:

LEYENDA DEL PLAN PARCIAL:

-  DPH Arroyo Valdelacasa
-  RU
-  RCL
-  RCP
-  RCPPL
-  RCM
-  TC
-  AT M Valdelatas
-  ZV, Parque Central
-  ZV, Parques y Jardines
-  SUI
-  Equipamientos privado
-  EQ
-  Red Viaria
-  RV, Áreas de acompañamiento

Plano de detalle 1 PLAN PARCIAL DEL SECTOR S-1



SECTOR S-1 "LOS CARRILES"



Plano de detalle 2 SITUACIÓN SOBRE ORTOFOTOGRAFÍA DEL ELEMENTO



LEYENDA GENERAL

-  Extensión del plano de detalle 1
-  Extensión del plano de detalle 2
-  Límite del sector S-1
-  Árbol individual



Plano de situación ficha 1424

Plan Parcial del Sector S-1 "Los Carriles"

Anexo VIII. Inventario de pies arbóreos y arbustivos

FICHAS DEL INVENTARIO DE PIES ARBÓREOS Y ARBUSTIVOS

Árbol

Nº de ficha 1425
 Tipo de elemento: Árbol individual
 Especie: *Pinus pinea*
 Altura (m): 5
 Perímetro (cm): 110
 Altura de la 1ª rama (m): 0.8
 Diámetro de copa (m): 5

Localización (*): X: 442608
 Y: 4488767
* Localización aproximada, coordenadas UTM (huso 30 N ETRS 1989)

Edad relativa: Joven

Estado fitosanitario: Bueno
 Madera vista: No Copa terciada: No
 Huecos: No Ramas secas: No
 Inclinación: No Daños estructurales: No

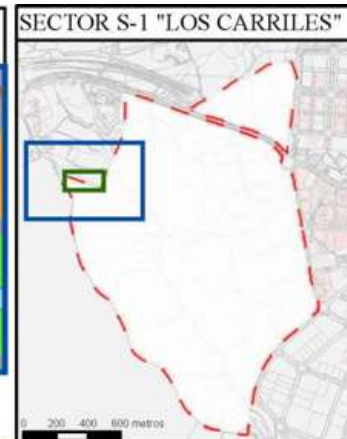
Plagas o enfermedades No



Observaciones:

LEYENDA DEL PLAN PARCIAL:

- DPH Arroyo Valdelacasa
- RU
- RCL
- RCP
- RCPPL
- RCM
- TC
- AT M Valdelatas
- ZV, Parque Central
- ZV, Parques y Jardines
- SUI
- Equipamientos privado
- EQ
- Red Viaria
- RV, Áreas de acompañamiento

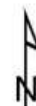


Plano de detalle 2 SITUACIÓN SOBRE ORTOFOTOGRAFÍA DEL ELEMENTO



LEYENDA GENERAL

- Extensión del plano de detalle 1
- Extensión del plano de detalle 2
- Límite del sector S-1
- Árbol individual



Plano de situación ficha 1425

FICHAS DEL INVENTARIO DE PIES ARBÓREOS Y ARBUSTIVOS

Arbusto

Nº de ficha 1426
 Tipo de elemento: Arbusto individual
 Especie: *Retama sphaerocarpa*
 Altura (m): 2,5
 Diámetro (m): 3

Localización (*): X: 443793
 Y: 4488767
* Localización aproximada, coordenadas UTM (huso 30 N ETRS 1989)

Estado fitosanitario: Bueno

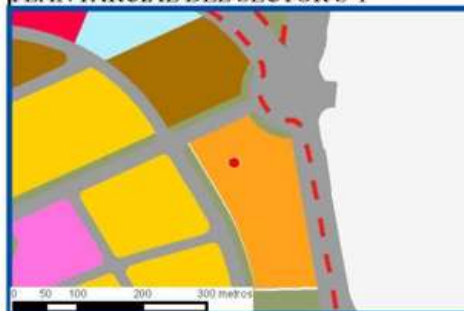


Observaciones:

LEYENDA DEL PLAN PARCIAL:

-  DPH Arroyo Valdelacasa
-  RU
-  RCL
-  RCP
-  RCPPL
-  RCM
-  TC
-  AT M Valdelatas
-  ZV, Parque Central
-  ZV, Parques y Jardines
-  SUI
-  Equipamientos privado
-  EQ
-  Red Viaria
-  RV, Áreas de acompañamiento

Plano de detalle 1 PLAN PARCIAL DEL SECTOR S-1



SECTOR S-1 "LOS CARRILES"



Plano de detalle 2 SITUACIÓN SOBRE ORTOFOTOGRAFÍA DEL ELEMENTO



LEYENDA GENERAL

-  Extensión del plano de detalle 1
-  Extensión del plano de detalle 2
-  Límite del sector S-1
-  Árbol individual



Plano de situación ficha 1426

FICHAS DEL INVENTARIO DE PIES ARBÓREOS Y ARBUSTIVOS

Árbol

Nº de ficha 1427
 Tipo de elemento: Árbol individual
 Especie: *Quercus ilex*
 Altura (m): 6
 Perímetro (cm): 63
 Altura de la 1ª rama (m): 0.3
 Diámetro de copa (m): 6.5

Localización (*): X: 442575
 Y: 4488766
* Localización aproximada, coordenadas UTM (huso 30 N ETRS 1989)

Edad relativa: Joven

Estado fitosanitario: Bueno

Madera vista: No Copa terciada: No
 Huecos: No Ramas secas: No
 Inclinación: No Daños estructurales: No

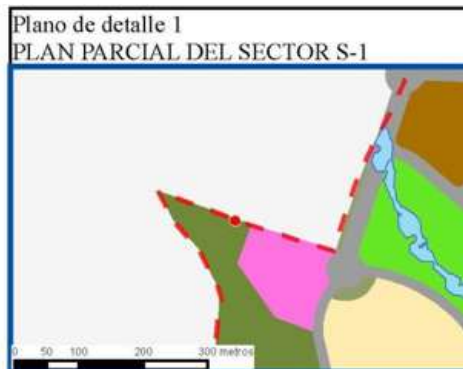
Plagas o enfermedades No



Observaciones:

LEYENDA DEL PLAN PARCIAL:

- DPH Arroyo Valdelacasa
- RU
- RCL
- RCP
- RCPPL
- RCM
- TC
- AT M Valdelatas
- ZV, Parque Central
- ZV, Parques y Jardines
- SUI
- Equipamiento privado
- EQ
- Red Viaria
- RV, Áreas de acompañamiento



Plano de detalle 2 SITUACIÓN SOBRE ORTOFOTOGRAFÍA DEL ELEMENTO



LEYENDA GENERAL

- Extensión del plano de detalle 1
- Extensión del plano de detalle 2
- Límite del sector S-1
- Árbol individual

Plano de situación ficha 1427

FICHAS DEL INVENTARIO DE PIES ARBÓREOS Y ARBUSTIVOS

Árbol

Nº de ficha 1428
 Tipo de elemento: Árbol individual
 Especie: *Quercus ilex*
 Altura (m): 5
 Perímetro (cm): 45
 Altura de la 1ª rama (m): 0.3
 Diámetro de copa (m): 4.5

Localización (*): X: 442771
 Y: 4488766
* Localización aproximada, coordenadas UTM (huso 30 N ETRS 1989)

Edad relativa: Joven

Estado fitosanitario: Bueno
 Madera vista: No Copa terciada: No
 Huecos: No Ramas secas: No
 Inclinación: No Daños estructurales: No

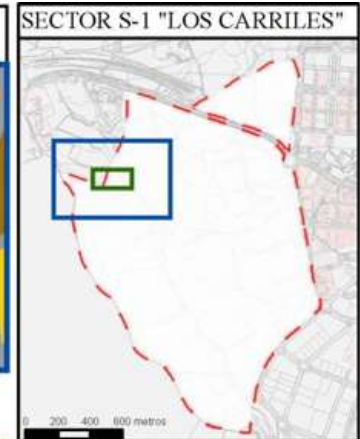
Plagas o enfermedades No



Observaciones:

LEYENDA DEL PLAN PARCIAL:

- DPH Arroyo Valdelacasa
- RU
- RCL
- RCP
- RCPPL
- RCM
- TC
- AT M Valdelatas
- ZV, Parque Central
- ZV, Parques y Jardines
- SUI
- Equipamientos privado
- EQ
- Red Viaria
- RV, Áreas de acompañamiento



Plano de detalle 2
 SITUACIÓN SOBRE ORTOFOTOGRAFÍA DEL ELEMENTO



LEYENDA GENERAL

- Extensión del plano de detalle 1
- Extensión del plano de detalle 2
- Límite del sector S-1
- Árbol individual

Plano de situación ficha 1428

FICHAS DEL INVENTARIO DE PIES ARBÓREOS Y ARBUSTIVOS

Arbusto

Nº de ficha 1429
 Tipo de elemento: Arbusto individual
 Especie: *Quercus ilex*
 Altura (m): 1,8
 Diámetro (m): 1,5

Localización (*):	X: 442490
* Localización aproximada, coordenadas UTM (huso 30 N ETRS 1989)	Y: 4488765

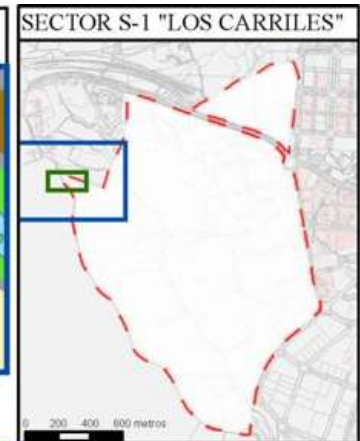
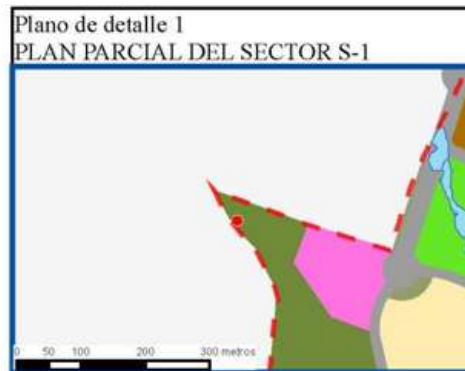
Estado fitosanitario: Bueno



Observaciones:

LEYENDA DEL PLAN PARCIAL:

- DPH Arroyo Valdelacasa
- RU
- RCL
- RCP
- RCPPPL
- RCM
- TC
- AT M Valdelatas
- ZV, Parque Central
- ZV, Parques y Jardines
- SUI
- Equipamientos privado
- EQ
- Red Viaria
- RV, Áreas de acompañamiento



Plano de detalle 2 SITUACIÓN SOBRE ORTOFOTOGRAFÍA DEL ELEMENTO



LEYENDA GENERAL

- Extensión del plano de detalle 1
- Extensión del plano de detalle 2
- Límite del sector S-1
- Árbol individual

Plano de situación ficha 1429

FICHAS DEL INVENTARIO DE PIES ARBÓREOS Y ARBUSTIVOS

Arbusto

Nº de ficha 1430
 Tipo de elemento: Agrupación de arbustos
 Especie: *Retama sphaerocarpa*
 Altura (m): 3
 Diámetro medio (m): 4
 Especies acompañantes: No

Localización (*): X: 442518
 Y: 4488764
* Localización aproximada, coordenadas UTM (huso 30 N ETRS 1989)

Grado de recubrimiento: 0-25
 Superficie (m²): 482

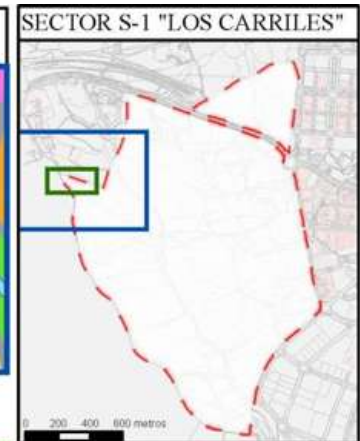
Estado fitosanitario: Bueno



Observaciones:

LEYENDA DEL PLAN PARCIAL:

- DPH Arroyo Valdelacasa
- RU
- RCL
- RCP
- RCPPL
- RCM
- TC
- AT M Valdelatas
- ZV, Parque Central
- ZV, Parques y Jardines
- SUI
- Equipamientos privado
- EQ
- Red Viaria
- RV, Áreas de acompañamiento



Plano de detalle 2
 SITUACIÓN SOBRE ORTOFOTOGRAFÍA DEL ELEMENTO



LEYENDA GENERAL

- Extensión del plano de detalle 1
- Extensión del plano de detalle 2
- Límite del sector S-1
- Agrupación de arbustos

Plano de situación ficha 1430

FICHAS DEL INVENTARIO DE PIES ARBÓREOS Y ARBUSTIVOS

Arbusto

Nº de ficha 1431
 Tipo de elemento: Arbusto individual
 Especie: *Quercus ilex*
 Altura (m): 2
 Diámetro (m): 3

Localización (*): X: 442633
 Y: 4488764
* Localización aproximada, coordenadas UTM (huso 30 N ETRS 1989)

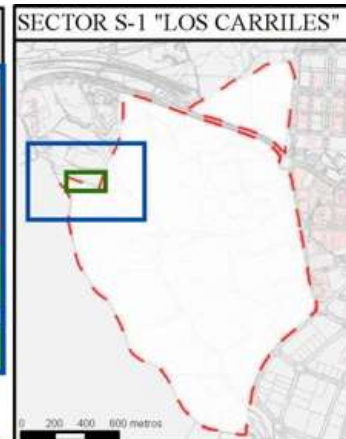
Estado fitosanitario: Bueno



Observaciones:

LEYENDA DEL PLAN PARCIAL:

- DPH Arroyo Valdelacasa
- RU
- RCL
- RCP
- RCPPL
- RCM
- TC
- AT M Valdelatas
- ZV, Parque Central
- ZV, Parques y Jardines
- SUI
- Equipamientos privado
- EQ
- Red Viaria
- RV, Áreas de acompañamiento



Plano de detalle 2
 SITUACIÓN SOBRE ORTOFOTOGRAFÍA DEL ELEMENTO



LEYENDA GENERAL

- Extensión del plano de detalle 1
- Extensión del plano de detalle 2
- Límite del sector S-1
- Árbol individual

Plano de situación ficha 1431

FICHAS DEL INVENTARIO DE PIES ARBÓREOS Y ARBUSTIVOS

Árbol

Nº de ficha 1432
 Tipo de elemento: Árbol individual
 Especie: *Quercus ilex*
 Altura (m): 5
 Perímetro (cm): 145
 Altura de la 1ª rama (m): 0.1
 Diámetro de copa (m): 6

Localización (*): X: 442559
 Y: 4488764
* Localización aproximada, coordenadas UTM (huso 30 N ETRS 1989)

Edad relativa: Joven

Estado fitosanitario: Bueno
 Madera vista: No Copa terciada: No
 Huecos: No Ramas secas: No
 Inclinación: No Daños estructurales: No

Plagas o enfermedades No



Observaciones:

LEYENDA DEL PLAN PARCIAL:

- DPH Arroyo Valdelacasa
- RU
- RCL
- RCP
- RCPPL
- RCM
- TC
- AT M Valdelatas
- ZV, Parque Central
- ZV, Parques y Jardines
- SUI
- Equipamientos privado
- EQ
- Red Viaria
- RV, Áreas de acompañamiento

Plano de detalle 1 PLAN PARCIAL DEL SECTOR S-1



SECTOR S-1 "LOS CARRILES"



Plano de detalle 2 SITUACIÓN SOBRE ORTOFOTOGRAFÍA DEL ELEMENTO



LEYENDA GENERAL

- Extensión del plano de detalle 1
- Extensión del plano de detalle 2
- Límite del sector S-1
- Árbol individual

Plano de situación ficha 1432

FICHAS DEL INVENTARIO DE PIES ARBÓREOS Y ARBUSTIVOS

Árbol

Nº de ficha 1433
 Tipo de elemento: Árbol individual
 Especie: *Quercus ilex*
 Altura (m): 1,5
 Perímetro (cm): 15
 Altura de la 1ª rama (m): 0.1
 Diámetro de copa (m): 1

Localización (*): X: 442997
 Y: 4488763
* Localización aproximada, coordenadas UTM (huso 30 N ETRS 1989)

Edad relativa: Joven

Estado fitosanitario: Bueno
 Madera vista: No Copa terciada: No
 Huecos: No Ramas secas: No
 Inclinación: 40° Daños estructurales: No

Plagas o enfermedades No



Observaciones:

LEYENDA DEL PLAN PARCIAL:

- DPH Arroyo Valdelacasa
- RU
- RCL
- RCP
- RCPPL
- RCM
- TC
- AT M Valdelatas
- ZV, Parque Central
- ZV, Parques y Jardines
- SUI
- Equipamientos privado
- EQ
- Red Viaria
- RV, Áreas de acompañamiento



Plano de detalle 2 SITUACIÓN SOBRE ORTOFOTOGRAFÍA DEL ELEMENTO



LEYENDA GENERAL

- Extensión del plano de detalle 1
- Extensión del plano de detalle 2
- Límite del sector S-1
- Árbol individual

Plano de situación ficha 1433

FICHAS DEL INVENTARIO DE PIES ARBÓREOS Y ARBUSTIVOS

Arbusto

Nº de ficha 1434
 Tipo de elemento: Agrupación de arbustos
 Especie: *Retama sphaerocarpa*
 Altura (m): 2
 Diámetro medio (m): 3
 Especies acompañantes: No

Localización (*): X: 443589
 Y: 4488762
* Localización aproximada, coordenadas UTM (huso 30 N ETRS 1989)

Grado de recubrimiento: 0-25
 Superficie (m²): 140

Estado fitosanitario: Bueno



Observaciones:

LEYENDA DEL PLAN PARCIAL:

- DPH Arroyo Valdelacasa
- RU
- RCL
- RCP
- RCPPL
- RCM
- TC
- AT M Valdelatas
- ZV, Parque Central
- ZV, Parques y Jardines
- SUI
- Equipamientos privado
- EQ
- Red Viaria
- RV, Áreas de acompañamiento



**Plano de detalle 2
SITUACIÓN SOBRE ORTOFOTOGRAFÍA DEL ELEMENTO**



LEYENDA GENERAL

- Extensión del plano de detalle 1
- Extensión del plano de detalle 2
- Límite del sector S-1
- Agrupación de arbustos

Plano de situación ficha 1434

FICHAS DEL INVENTARIO DE PIES ARBÓREOS Y ARBUSTIVOS

Arbusto

Nº de ficha 1435
 Tipo de elemento: Arbusto individual
 Especie: *Quercus ilex*
 Altura (m): 3
 Diámetro (m): 2,5

Localización (*): X: 442556
 Y: 4488762
* Localización aproximada, coordenadas UTM (huso 30 N ETRS 1989)

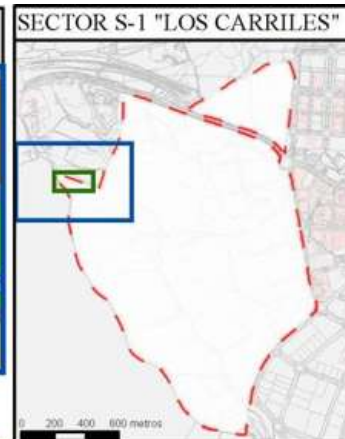
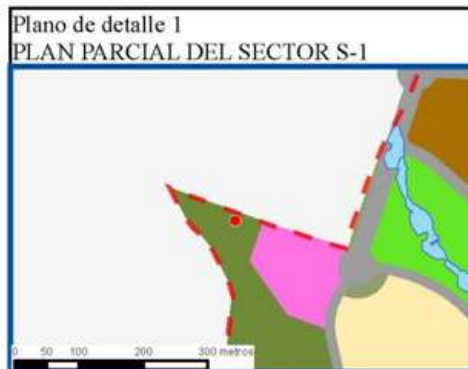
Estado fitosanitario: Bueno



Observaciones:

LEYENDA DEL PLAN PARCIAL:

- DPH Arroyo Valdelacasa
- RU
- RCL
- RCP
- RCPPL
- RCM
- TC
- AT M Valdelatas
- ZV, Parque Central
- ZV, Parques y Jardines
- SUI
- Equipamientos privado
- EQ
- Red Viaria
- RV, Áreas de acompañamiento



Plano de detalle 2
SITUACIÓN SOBRE ORTOFOTOGRAFÍA DEL ELEMENTO



LEYENDA GENERAL

- Extensión del plano de detalle 1
- Extensión del plano de detalle 2
- Límite del sector S-1
- Árbol individual



Plano de situación ficha 1435

FICHAS DEL INVENTARIO DE PIES ARBÓREOS Y ARBUSTIVOS

Arbusto

Nº de ficha 1436
 Tipo de elemento: Arbusto individual
 Especie: *Rosa canina*
 Altura (m): 2,5
 Diámetro (m): 2,5

Localización (*):	X: 442773
* Localización aproximada, coordenadas UTM (huso 30 N ETRS 1989)	Y: 4488761

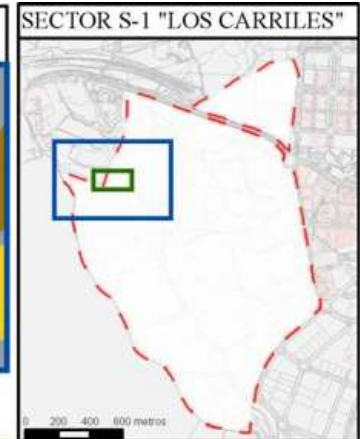
Estado fitosanitario: Bueno



Observaciones:

LEYENDA DEL PLAN PARCIAL:

- DPH Arroyo Valdelacasa
- RU
- RCL
- RCP
- RCPPL
- RCM
- TC
- AT M Valdelatas
- ZV, Parque Central
- ZV, Parques y Jardines
- SUI
- Equipamientos privado
- EQ
- Red Viaria
- RV, Áreas de acompañamiento



Plano de detalle 2 SITUACIÓN SOBRE ORTOFOTOGRAFÍA DEL ELEMENTO



LEYENDA GENERAL

- Extensión del plano de detalle 1
- Extensión del plano de detalle 2
- Límite del sector S-1
- Árbol individual

Plano de situación ficha 1436

FICHAS DEL INVENTARIO DE PIES ARBÓREOS Y ARBUSTIVOS

Arbusto

Nº de ficha 1437
 Tipo de elemento: Arbusto individual
 Especie: *Quercus ilex*
 Altura (m): 3
 Diámetro (m): 2

Localización (*): X: 442603
 Y: 4488761
* Localización aproximada, coordenadas UTM (huso 30 N ETRS 1989)

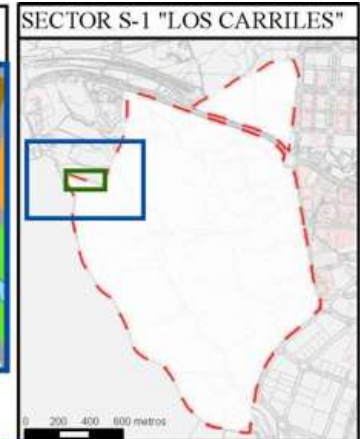
Estado fitosanitario: Bueno



Observaciones:

LEYENDA DEL PLAN PARCIAL:

- DPH Arroyo Valdelacasa
- RU
- RCL
- RCP
- RCPPL
- RCM
- TC
- AT M Valdelatas
- ZV, Parque Central
- ZV, Parques y Jardines
- SUI
- Equipamientos privado
- EQ
- Red Viaria
- RV, Áreas de acompañamiento



Plano de detalle 2
SITUACIÓN SOBRE ORTOFOTOGRAFÍA DEL ELEMENTO



LEYENDA GENERAL

- Extensión del plano de detalle 1
- Extensión del plano de detalle 2
- Límite del sector S-1
- Árbol individual



Plano de situación ficha 1437

FICHAS DEL INVENTARIO DE PIES ARBÓREOS Y ARBUSTIVOS

Arbusto

Nº de ficha 1438
 Tipo de elemento: Agrupación de arbustos
 Especie: *Retama sphaerocarpa*
 Altura (m): 2
 Diámetro medio (m): 1,5
 Especies acompañantes: No

Estado fitosanitario: Bueno

Localización (*): X: 443248

* Localización aproximada, coordenadas UTM (huso 30 N ETRS 1989) Y: 4488761

Grado de recubrimiento: 0-25

Superficie (m²): 481



Observaciones:

LEYENDA DEL PLAN PARCIAL:

-  DPH Arroyo Valdelacasa
-  RU
-  RCL
-  RCP
-  RCPPL
-  RCM
-  TC
-  AT M Valdelatas
-  ZV, Parque Central
-  ZV, Parques y Jardines
-  SUI
-  Equipamientos privado
-  EQ
-  Red Viaria
-  RV, Áreas de acompañamiento

Plano de detalle 1 PLAN PARCIAL DEL SECTOR S-1



SECTOR S-1 "LOS CARRILES"



Plano de detalle 2 SITUACIÓN SOBRE ORTOFOTOGRAFÍA DEL ELEMENTO



LEYENDA GENERAL

-  Extensión del plano de detalle 1
-  Extensión del plano de detalle 2
-  Límite del sector S-1
-  Agrupación de arbustos



Plano de situación ficha 1438

FICHAS DEL INVENTARIO DE PIES ARBÓREOS Y ARBUSTIVOS

Arbusto

Nº de ficha 1439
 Tipo de elemento: Arbusto individual
 Especie: *Retama sphaerocarpa*
 Altura (m): 3
 Diámetro (m): 2,5

Localización (*): X: 442632
 Y: 4488759
* Localización aproximada, coordenadas UTM (huso 30 N ETRS 1989)

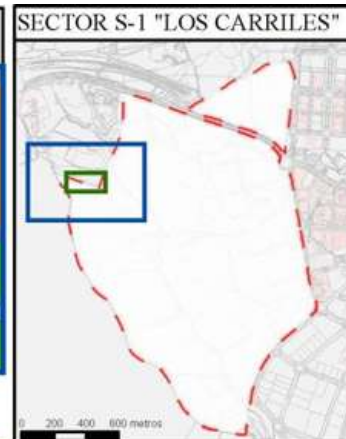
Estado fitosanitario: Bueno



Observaciones:

LEYENDA DEL PLAN PARCIAL:

- DPH Arroyo Valdelacasa
- RU
- RCL
- RCP
- RCPPL
- RCM
- TC
- AT M Valdelatas
- ZV, Parque Central
- ZV, Parques y Jardines
- SUI
- Equipamientos privado
- EQ
- Red Viaria
- RV, Áreas de acompañamiento



Plano de detalle 2
SITUACIÓN SOBRE ORTOFOTOGRAFÍA DEL ELEMENTO



LEYENDA GENERAL

- Extensión del plano de detalle 1
- Extensión del plano de detalle 2
- Límite del sector S-1
- Árbol individual

Plano de situación ficha 1439

FICHAS DEL INVENTARIO DE PIES ARBÓREOS Y ARBUSTIVOS

Árbol

Nº de ficha 1440
 Tipo de elemento: Árbol individual
 Especie: *Quercus ilex*
 Altura (m): 4
 Perímetro (cm): 72
 Altura de la 1ª rama (m): 0.5
 Diámetro de copa (m): 4.5

Localización (*): X: 442756
 Y: 4488759
* Localización aproximada, coordenadas UTM (huso 30 N ETRS 1989)

Edad relativa: Joven

Estado fitosanitario:

Bueno

Madera vista: No Copa terciada: No
 Huecos: No Ramas secas: Si
 Inclinación: No Daños estructurales: No

Plagas o enfermedades No



Observaciones:

LEYENDA DEL PLAN PARCIAL:

- DPH Arroyo Valdelacasa
- RU
- RCL
- RCP
- RCPPL
- RCM
- TC
- AT M Valdelatas
- ZV, Parque Central
- ZV, Parques y Jardines
- SUI
- Equipamientos privado
- EQ
- Red Viaria
- RV, Áreas de acompañamiento



Plano de detalle 2 SITUACIÓN SOBRE ORTOFOTOGRAFÍA DEL ELEMENTO



LEYENDA GENERAL

- Extensión del plano de detalle 1
- Extensión del plano de detalle 2
- Límite del sector S-1
- Árbol individual



Plano de situación ficha 1440

FICHAS DEL INVENTARIO DE PIES ARBÓREOS Y ARBUSTIVOS

Árbol

Nº de ficha 1441
 Tipo de elemento: Agrupación de brotes de cepa
 Especie: *Quercus ilex*
 Altura media (m): 5
 Perímetro medio (cm): 74
 Altura de la 1ª rama (m): 1.3
 Diámetro de copa medio (6.5

Localización (*): X: 442597
 Y: 4488759
* Localización aproximada, coordenadas UTM (huso 30 N ETRS 1989)

Edad relativa: Joven

Estado fitosanitario:

Bueno

Madera vista: No Copa terciada: No
 Huecos: No Ramas secas: No
 Inclinación: No Daños estructurales: No

Plagas o enfermedades No

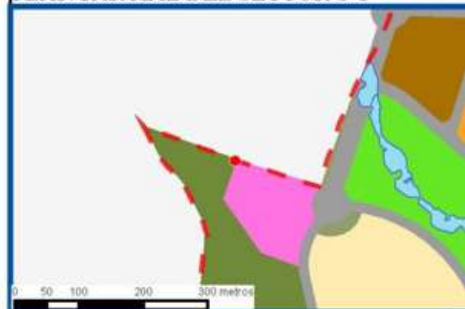


Observaciones:

LEYENDA DEL PLAN PARCIAL:

- DPH Arroyo Valdelacasa
- RU
- RCL
- RCP
- RCPPL
- RCM
- TC
- AT M Valdelatas
- ZV, Parque Central
- ZV, Parques y Jardines
- SUI
- Equipamientos privado
- EQ
- Red Viaria
- RV, Áreas de acompañamiento

Plano de detalle 1 PLAN PARCIAL DEL SECTOR S-1



SECTOR S-1 "LOS CARRILES"



Plano de detalle 2 SITUACIÓN SOBRE ORTOFOTOGRAFÍA DEL ELEMENTO



LEYENDA GENERAL

- Extensión del plano de detalle 1
- Extensión del plano de detalle 2
- Límite del sector S-1
- Árbol individual

Plano de situación ficha 1441

Plan Parcial del Sector S-1 "Los Carriles"

Anexo VIII. Inventario de pies arbóreos y arbustivos

FICHAS DEL INVENTARIO DE PIES ARBÓREOS Y ARBUSTIVOS

Árbol

Nº de ficha 1442
 Tipo de elemento: Agrupación de brotes de cepa
 Especie: *Quercus ilex*
 Altura media (m): 6
 Perímetro medio (cm): 66
 Altura de la 1ª rama (m): 0.4
 Diámetro de copa medio (8

Localización (*): X: 442568
 Y: 4488758
* Localización aproximada, coordenadas UTM (huso 30 N ETRS 1989)

Edad relativa: Joven

Estado fitosanitario: Bueno
 Madera vista: No Copa terciada: No
 Huecos: No Ramas secas: No
 Inclinación: No Daños estructurales: No

Plagas o enfermedades No

Observaciones:



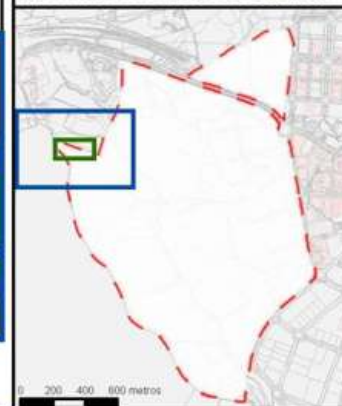
LEYENDA DEL PLAN PARCIAL:

- DPH Arroyo Valdelacasa
- RU
- RCL
- RCP
- RCPPL
- RCM
- TC
- AT M Valdelatas
- ZV, Parque Central
- ZV, Parques y Jardines
- SUI
- Equipamientos privado
- EQ
- Red Viaria
- RV, Áreas de acompañamiento

Plano de detalle 1 PLAN PARCIAL DEL SECTOR S-1



SECTOR S-1 "LOS CARRILES"



Plano de detalle 2 SITUACIÓN SOBRE ORTOFOTOGRAFÍA DEL ELEMENTO



LEYENDA GENERAL

- Extensión del plano de detalle 1
- Extensión del plano de detalle 2
- Límite del sector S-1
- Árbol individual

Plano de situación ficha 1442

FICHAS DEL INVENTARIO DE PIES ARBÓREOS Y ARBUSTIVOS

Árbol

Nº de ficha 1443
 Tipo de elemento: Árbol individual
 Especie: *Quercus ilex*
 Altura (m): 2,5
 Perímetro (cm): 15
 Altura de la 1ª rama (m): 0.3
 Diámetro de copa (m): 1.5

Localización (*): X: 442563
 Y: 4488758
* Localización aproximada, coordenadas UTM (huso 30 N ETRS 1989)

Edad relativa: Joven

Estado fitosanitario: Bueno
 Madera vista: No Copa terciada: No
 Huecos: No Ramas secas: No
 Inclinación: No Daños estructurales: No

Plagas o enfermedades No

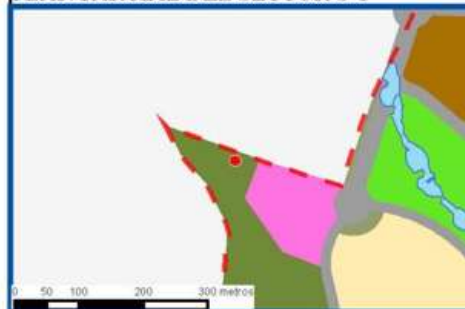


Observaciones:

LEYENDA DEL PLAN PARCIAL:

-  DPH Arroyo Valdelacasa
-  RU
-  RCL
-  RCP
-  RCPPL
-  RCM
-  TC
-  AT M Valdelatas
-  ZV, Parque Central
-  ZV, Parques y Jardines
-  SUI
-  Equipamientos privado
-  EQ
-  Red Viaria
-  RV, Áreas de acompañamiento

Plano de detalle 1 PLAN PARCIAL DEL SECTOR S-1



SECTOR S-1 "LOS CARRILES"



Plano de detalle 2 SITUACIÓN SOBRE ORTOFOTOGRAFÍA DEL ELEMENTO



LEYENDA GENERAL

-  Extensión del plano de detalle 1
-  Extensión del plano de detalle 2
-  Límite del sector S-1
-  Árbol individual

Plano de situación ficha 1443

FICHAS DEL INVENTARIO DE PIES ARBÓREOS Y ARBUSTIVOS

Árbol

Nº de ficha 1444
 Tipo de elemento: Árbol individual
 Especie: *Quercus ilex*
 Altura (m): 4,5
 Perímetro (cm): 38
 Altura de la 1ª rama (m): 2
 Diámetro de copa (m): 4.5

Localización (*): X: 442631
 Y: 4488758
* Localización aproximada, coordenadas UTM (huso 30 N ETRS 1989)

Edad relativa: Joven

Estado fitosanitario: Bueno
 Madera vista: No Copa terciada: No
 Huecos: No Ramas secas: No
 Inclinación: No Daños estructurales: No

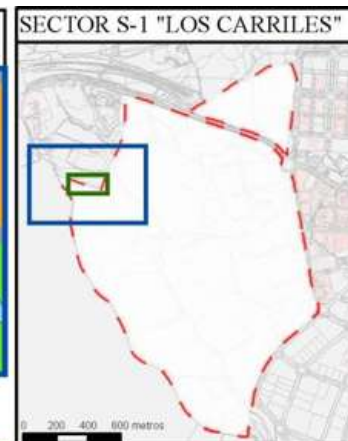
Plagas o enfermedades No




Observaciones:

LEYENDA DEL PLAN PARCIAL:

- DPH Arroyo Valdelacasa
- RU
- RCL
- RCP
- RCPPL
- RCM
- TC
- AT M Valdelatas
- ZV, Parque Central
- ZV, Parques y Jardines
- SUI
- Equipamientos privado
- EQ
- Red Viaria
- RV, Áreas de acompañamiento



Plano de detalle 2
SITUACIÓN SOBRE ORTOFOTOGRAFÍA DEL ELEMENTO



FICHAS DEL INVENTARIO DE PIES ARBÓREOS Y ARBUSTIVOS

Arbusto

Nº de ficha 1445
 Tipo de elemento: Agrupación de arbustos
 Especie: *Retama sphaerocarpa*
 Altura (m): 3,5
 Diámetro medio (m): 4,5

Especies acompañantes: No

Estado fitosanitario: Bueno

Localización (*): X: 442679

* Localización aproximada, coordenadas UTM (huso 30 N ETRS 1989) Y: 4488757

Grado de recubrimiento: 0-25

Superficie (m²): 303



Observaciones:

LEYENDA DEL PLAN PARCIAL:

-  DPH Arroyo Valdelacasa
-  RU
-  RCL
-  RCP
-  RCPPL
-  RCM
-  TC
-  AT M Valdelatas
-  ZV, Parque Central
-  ZV, Parques y Jardines
-  SUI
-  Equipamientos privado
-  EQ
-  Red Viaria
-  RV, Áreas de acompañamiento

Plano de detalle 1 PLAN PARCIAL DEL SECTOR S-1



SECTOR S-1 "LOS CARRILES"



Plano de detalle 2 SITUACIÓN SOBRE ORTOFOTOGRAFÍA DEL ELEMENTO



LEYENDA GENERAL

-  Extensión del plano de detalle 1
-  Extensión del plano de detalle 2
-  Límite del sector S-1
-  Agrupación de arbustos



Plano de situación ficha 1445

Plan Parcial del Sector S-1 "Los Carriles"

Anexo VIII. Inventario de pies arbóreos y arbustivos

FICHAS DEL INVENTARIO DE PIES ARBÓREOS Y ARBUSTIVOS

Arbusto

Nº de ficha 1446
 Tipo de elemento: Agrupación de arbustos
 Especie: *Quercus ilex*
 Altura (m): 1,5
 Diámetro medio (m): 1,5

Especies acompañantes: Pinus pinea (no inventariables)

Estado fitosanitario: Bueno

Localización (*): X: 442642
 Y: 4488757
* Localización aproximada, coordenadas UTM (huso 30 N ETRS 1989)

Grado de recubrimiento: 0-25
 Superficie (m²): 225



Observaciones:

LEYENDA DEL PLAN PARCIAL:

- DPH Arroyo Valdelacasa
- RU
- RCL
- RCP
- RCPPL
- RCM
- TC
- AT M Valdelatas
- ZV, Parque Central
- ZV, Parques y Jardines
- SUI
- Equipamientos privado
- EQ
- Red Viaria
- RV, Áreas de acompañamiento

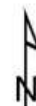


Plano de detalle 2 SITUACIÓN SOBRE ORTOFOTOGRAFÍA DEL ELEMENTO



LEYENDA GENERAL

- Extensión del plano de detalle 1
- Extensión del plano de detalle 2
- Límite del sector S-1
- Agrupación de arbustos



Plano de situación ficha 1446

FICHAS DEL INVENTARIO DE PIES ARBÓREOS Y ARBUSTIVOS

Arbusto

Nº de ficha 1447
 Tipo de elemento: Agrupación de arbustos
 Especie: *Retama sphaerocarpa*
 Altura (m): 1,5
 Diámetro medio (m): 1,5
 Especies acompañantes: No

Localización (*): X: 443317
 Y: 4488757
* Localización aproximada, coordenadas UTM (huso 30 N ETRS 1989)
 Grado de recubrimiento: 0-25
 Superficie (m²): 1138

Estado fitosanitario: Bueno



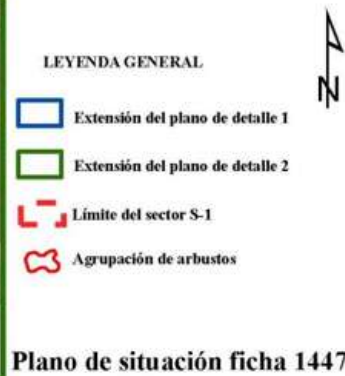
Observaciones:

LEYENDA DEL PLAN PARCIAL:

- DPH Arroyo Valdelacasa
- RU
- RCL
- RCP
- RCPPL
- RCM
- TC
- AT M Valdelatas
- ZV, Parque Central
- ZV, Parques y Jardines
- SUI
- Equipamientos privado
- EQ
- Red Viaria
- RV, Áreas de acompañamiento



Plano de detalle 2
 SITUACIÓN SOBRE ORTOFOTOGRAFÍA DEL ELEMENTO



FICHAS DEL INVENTARIO DE PIES ARBÓREOS Y ARBUSTIVOS

Árbol

Nº de ficha 1448
 Tipo de elemento: Árbol individual
 Especie: *Quercus ilex*
 Altura (m): 4,5
 Perímetro (cm): 76
 Altura de la 1ª rama (m): 0.6
 Diámetro de copa (m): 5

Localización (*): X: 442510
 Y: 4488756
* Localización aproximada, coordenadas UTM (huso 30 N ETRS 1989)

Edad relativa: Joven

Estado fitosanitario: Bueno
 Madera vista: No Copa terciada: No
 Huecos: No Ramas secas: No
 Inclinación: No Daños estructurales: No

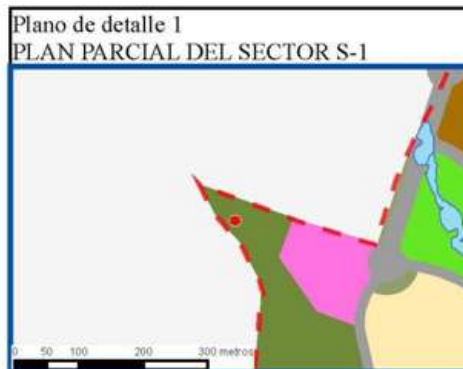
Plagas o enfermedades No



Observaciones:

LEYENDA DEL PLAN PARCIAL:

-  DPH Arroyo Valdelacasa
-  RU
-  RCL
-  RCP
-  RCPPL
-  RCM
-  TC
-  AT M Valdelatas
-  ZV, Parque Central
-  ZV, Parques y Jardines
-  SUI
-  Equipamientos privado
-  EQ
-  Red Viaria
-  RV, Áreas de acompañamiento



Plano de detalle 2 SITUACIÓN SOBRE ORTOFOTOGRAFÍA DEL ELEMENTO



LEYENDA GENERAL

-  Extensión del plano de detalle 1
-  Extensión del plano de detalle 2
-  Límite del sector S-1
-  Árbol individual



Plano de situación ficha 1448

FICHAS DEL INVENTARIO DE PIES ARBÓREOS Y ARBUSTIVOS

Árbol

Nº de ficha 1449
 Tipo de elemento: Agrupación de brotes de cepa
 Especie: *Quercus ilex*
 Altura media (m): 5,5
 Perímetro medio (cm): 42
 Altura de la 1ª rama (m): 0.5
 Diámetro de copa medio (5

Localización (*): X: 442586
 Y: 4488756
* Localización aproximada, coordenadas UTM (huso 30 N ETRS 1989)

Edad relativa: Joven

Estado fitosanitario:

Bueno

Madera vista: No Copa terciada: No
 Huecos: No Ramas secas: No
 Inclinación: No Daños estructurales: No

Plagas o enfermedades No

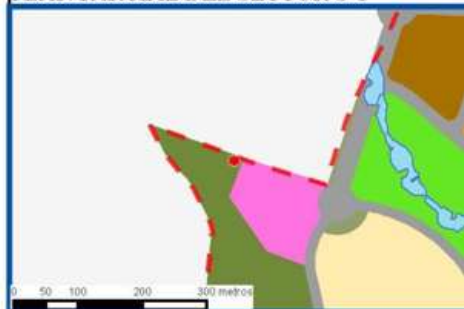


Observaciones:

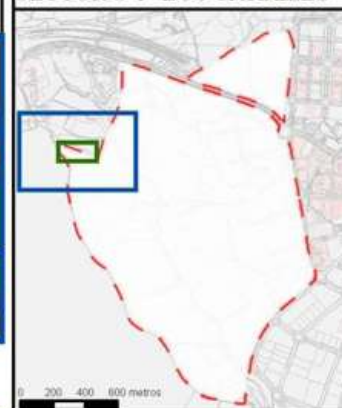
LEYENDA DEL PLAN PARCIAL:

- DPH Arroyo Valdelacasa
- RU
- RCL
- RCP
- RCPPL
- RCM
- TC
- AT M Valdelatas
- ZV, Parque Central
- ZV, Parques y Jardines
- SUI
- Equipamientos privado
- EQ
- Red Viaria
- RV, Áreas de acompañamiento

Plano de detalle 1 PLAN PARCIAL DEL SECTOR S-1



SECTOR S-1 "LOS CARRILES"



Plano de detalle 2 SITUACIÓN SOBRE ORTOFOTOGRAFÍA DEL ELEMENTO



LEYENDA GENERAL

- Extensión del plano de detalle 1
- Extensión del plano de detalle 2
- Límite del sector S-1
- Árbol individual

Plano de situación ficha 1449

FICHAS DEL INVENTARIO DE PIES ARBÓREOS Y ARBUSTIVOS

Árbol

Nº de ficha 1450
 Tipo de elemento: Árbol individual
 Especie: *Ulmus pumila*
 Altura (m): 8,5
 Perímetro (cm): 54
 Altura de la 1ª rama (m): 2.2
 Diámetro de copa (m): 5.5

Localización (*): X: 443898
 Y: 4488756
* Localización aproximada, coordenadas UTM (huso 30 N ETRS 1989)

Edad relativa: Joven

Estado fitosanitario:

Bueno

Madera vista: No Copa terciada: No
 Huecos: No Ramas secas: No
 Inclinación: No Daños estructurales: No

Plagas o enfermedades No



Observaciones:

LEYENDA DEL PLAN PARCIAL:

-  DPH Arroyo Valdelacasa
-  RU
-  RCL
-  RCP
-  RCPPL
-  RCM
-  TC
-  AT M Valdelatas
-  ZV, Parque Central
-  ZV, Parques y Jardines
-  SUI
-  Equipamientos privado
-  EQ
-  Red Viaria
-  RV, Áreas de acompañamiento

Plano de detalle 1 PLAN PARCIAL DEL SECTOR S-1



SECTOR S-1 "LOS CARRILES"



Plano de detalle 2 SITUACIÓN SOBRE ORTOFOTOGRAFÍA DEL ELEMENTO



LEYENDA GENERAL

-  Extensión del plano de detalle 1
-  Extensión del plano de detalle 2
-  Límite del sector S-1
-  Árbol individual

Plano de situación ficha 1450

FICHAS DEL INVENTARIO DE PIES ARBÓREOS Y ARBUSTIVOS

Arbusto

Nº de ficha 1451
 Tipo de elemento: Arbusto individual
 Especie: *Crataegus monogyna*
 Altura (m): 2,5
 Diámetro (m): 2

Localización (*): X: 442758
 Y: 4488756
* Localización aproximada, coordenadas UTM (huso 30 N ETRS 1989)

Estado fitosanitario: Bueno



Observaciones:

LEYENDA DEL PLAN PARCIAL:

- DPH Arroyo Valdelacasa
- RU
- RCL
- RCP
- RCPPL
- RCM
- TC
- AT M Valdelatas
- ZV, Parque Central
- ZV, Parques y Jardines
- SUI
- Equipamientos privado
- EQ
- Red Viaria
- RV, Áreas de acompañamiento

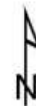


Plano de detalle 2 SITUACIÓN SOBRE ORTOFOTOGRAFÍA DEL ELEMENTO



LEYENDA GENERAL

- Extensión del plano de detalle 1
- Extensión del plano de detalle 2
- Límite del sector S-1
- Árbol individual



Plano de situación ficha 1451

FICHAS DEL INVENTARIO DE PIES ARBÓREOS Y ARBUSTIVOS

Árbol

Nº de ficha 1452
 Tipo de elemento: Árbol individual
 Especie: *Quercus ilex*
 Altura (m): 3,5
 Perímetro (cm): 36
 Altura de la 1ª rama (m): 0.4
 Diámetro de copa (m): 3

Localización (*): X: 442615
 Y: 4488755
* Localización aproximada, coordenadas UTM (huso 30 N ETRS 1989)

Edad relativa: Joven

Estado fitosanitario: Bueno
 Madera vista: No Copa terciada: No
 Huecos: No Ramas secas: No
 Inclinación: No Daños estructurales: No

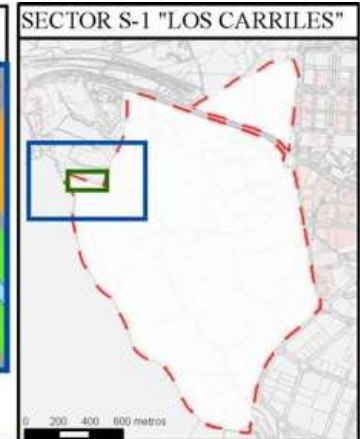
Plagas o enfermedades No



Observaciones:

LEYENDA DEL PLAN PARCIAL:

- DPH Arroyo Valdelacasa
- RU
- RCL
- RCP
- RCPPL
- RCM
- TC
- AT M Valdelatas
- ZV, Parque Central
- ZV, Parques y Jardines
- SUI
- Equipamientos privado
- EQ
- Red Viaria
- RV, Áreas de acompañamiento



**Plano de detalle 2
 SITUACIÓN SOBRE ORTOFOTOGRAFÍA DEL ELEMENTO**



LEYENDA GENERAL

- Extensión del plano de detalle 1
- Extensión del plano de detalle 2
- Límite del sector S-1
- Árbol individual

Plano de situación ficha 1452

FICHAS DEL INVENTARIO DE PIES ARBÓREOS Y ARBUSTIVOS

Arbusto

Nº de ficha 1453
 Tipo de elemento: Arbusto individual
 Especie: *Quercus ilex*
 Altura (m): 3,5
 Diámetro (m): 4,5

Localización (*): X: 442620
 Y: 4488755
* Localización aproximada, coordenadas UTM (huso 30 N ETRS 1989)

Estado fitosanitario: Bueno

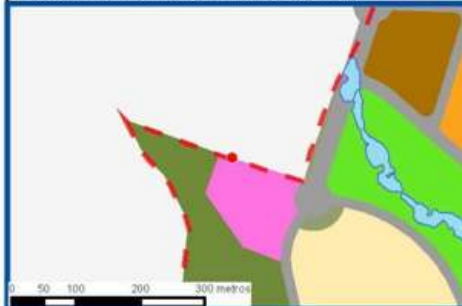


Observaciones:

LEYENDA DEL PLAN PARCIAL:

-  DPH Arroyo Valdelacasa
-  RU
-  RCL
-  RCP
-  RCPPL
-  RCM
-  TC
-  AT M Valdelatas
-  ZV, Parque Central
-  ZV, Parques y Jardines
-  SUI
-  Equipamientos privado
-  EQ
-  Red Viaria
-  RV, Áreas de acompañamiento

Plano de detalle 1 PLAN PARCIAL DEL SECTOR S-1



SECTOR S-1 "LOS CARRILES"



Plano de detalle 2 SITUACIÓN SOBRE ORTOFOTOGRAFÍA DEL ELEMENTO



LEYENDA GENERAL

-  Extensión del plano de detalle 1
-  Extensión del plano de detalle 2
-  Límite del sector S-1
-  Árbol individual



Plano de situación ficha 1453

FICHAS DEL INVENTARIO DE PIES ARBÓREOS Y ARBUSTIVOS

Árbol

Nº de ficha 1454
 Tipo de elemento: Árbol individual
 Especie: *Quercus ilex*
 Altura (m): 2
 Perímetro (cm): 15
 Altura de la 1ª rama (m): 0.5
 Diámetro de copa (m): 1.5

Localización (*): X: 442758
 Y: 4488755
* Localización aproximada, coordenadas UTM (huso 30 N ETRS 1989)

Edad relativa: Joven

Estado fitosanitario: Bueno
 Madera vista: No Copa terciada: No
 Huecos: No Ramas secas: No
 Inclinación: 30° Daños estructurales: No

Plagas o enfermedades No



Observaciones:

LEYENDA DEL PLAN PARCIAL:

- DPH Arroyo Valdelacasa
- RU
- RCL
- RCP
- RCPPL
- RCM
- TC
- AT M Valdelatas
- ZV, Parque Central
- ZV, Parques y Jardines
- SUI
- Equipamientos privado
- EQ
- Red Viaria
- RV, Áreas de acompañamiento



Plano de detalle 2 SITUACIÓN SOBRE ORTOFOTOGRAFÍA DEL ELEMENTO



LEYENDA GENERAL

- Extensión del plano de detalle 1
- Extensión del plano de detalle 2
- Límite del sector S-1
- Árbol individual

Plano de situación ficha 1454

FICHAS DEL INVENTARIO DE PIES ARBÓREOS Y ARBUSTIVOS

Árbol

Nº de ficha 1455
 Tipo de elemento: Árbol individual
 Especie: *Pinus pinea*
 Altura (m): 5
 Perímetro (cm): 108
 Altura de la 1ª rama (m): 1
 Diámetro de copa (m): 5.5

Localización (*): X: 442630
 Y: 4488754
* Localización aproximada, coordenadas UTM (huso 30 N ETRS 1989)

Edad relativa: Joven

Estado fitosanitario: Bueno

Madera vista: No Copa terciada: No
 Huecos: No Ramas secas: No
 Inclinación: No Daños estructurales: No

Plagas o enfermedades No



Observaciones:

LEYENDA DEL PLAN PARCIAL:

- DPH Arroyo Valdelacasa
- RU
- RCL
- RCP
- RCPPL
- RCM
- TC
- AT M Valdelatas
- ZV, Parque Central
- ZV, Parques y Jardines
- SUI
- Equipamientos privado
- EQ
- Red Viaria
- RV, Áreas de acompañamiento

Plano de detalle 1 PLAN PARCIAL DEL SECTOR S-1



SECTOR S-1 "LOS CARRILES"



Plano de detalle 2 SITUACIÓN SOBRE ORTOFOTOGRAFÍA DEL ELEMENTO



LEYENDA GENERAL

- Extensión del plano de detalle 1
- Extensión del plano de detalle 2
- Límite del sector S-1
- Árbol individual

Plano de situación ficha 1455

FICHAS DEL INVENTARIO DE PIES ARBÓREOS Y ARBUSTIVOS

Árbol

Nº de ficha 1456
 Tipo de elemento: Árbol individual
 Especie: *Quercus ilex*
 Altura (m): 6,5
 Perímetro (cm): 80
 Altura de la 1ª rama (m): 0.5
 Diámetro de copa (m): 4.5

Localización (*): X: 442561
 Y: 4488754
* Localización aproximada, coordenadas UTM (huso 30 N ETRS 1989)

Edad relativa: Joven

Estado fitosanitario: Bueno

Madera vista: No Copa terciada: No
 Huecos: No Ramas secas: No
 Inclinación: No Daños estructurales: No

Plagas o enfermedades No



Observaciones:

LEYENDA DEL PLAN PARCIAL:

- DPH Arroyo Valdelacasa
- RU
- RCL
- RCP
- RCPPL
- RCM
- TC
- AT M Valdelatas
- ZV, Parque Central
- ZV, Parques y Jardines
- SUI
- Equipamientos privado
- EQ
- Red Viaria
- RV, Áreas de acompañamiento

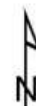


Plano de detalle 2 SITUACIÓN SOBRE ORTOFOTOGRAFÍA DEL ELEMENTO



LEYENDA GENERAL

- Extensión del plano de detalle 1
- Extensión del plano de detalle 2
- Límite del sector S-1
- Árbol individual



Plano de situación ficha 1456

FICHAS DEL INVENTARIO DE PIES ARBÓREOS Y ARBUSTIVOS

Árbol

Nº de ficha 1457
 Tipo de elemento: Árbol individual
 Especie: *Quercus ilex*
 Altura (m): 5
 Perímetro (cm): 85
 Altura de la 1ª rama (m): 0.2
 Diámetro de copa (m): 4.5

Localización (*): X: 442613
 Y: 4488754
* Localización aproximada, coordenadas UTM (huso 30 N ETRS 1989)

Edad relativa: Joven

Estado fitosanitario: Bueno

Madera vista: No Copa terciada: No
 Huecos: No Ramas secas: No
 Inclinación: No Daños estructurales: No

Plagas o enfermedades No

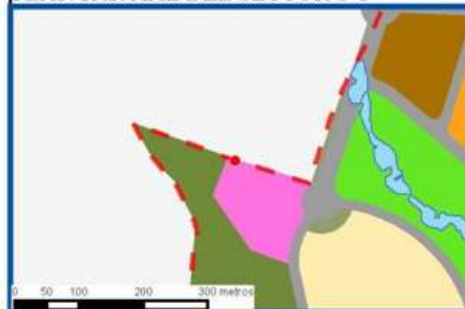


Observaciones:

LEYENDA DEL PLAN PARCIAL:

-  DPH Arroyo Valdelacasa
-  RU
-  RCL
-  RCP
-  RCPPL
-  RCM
-  TC
-  AT M Valdelatas
-  ZV, Parque Central
-  ZV, Parques y Jardines
-  SUI
-  Equipamientos privado
-  EQ
-  Red Viaria
-  RV, Áreas de acompañamiento

Plano de detalle 1 PLAN PARCIAL DEL SECTOR S-1



SECTOR S-1 "LOS CARRILES"



Plano de detalle 2 SITUACIÓN SOBRE ORTOFOTOGRAFÍA DEL ELEMENTO



LEYENDA GENERAL

-  Extensión del plano de detalle 1
-  Extensión del plano de detalle 2
-  Límite del sector S-1
-  Árbol individual

Plano de situación ficha 1457

FICHAS DEL INVENTARIO DE PIES ARBÓREOS Y ARBUSTIVOS

Árbol

Nº de ficha 1458
 Tipo de elemento: Árbol individual
 Especie: *Pinus pinea*
 Altura (m): 5,5
 Perímetro (cm): 110
 Altura de la 1ª rama (m): 0.2
 Diámetro de copa (m): 4

Localización (*): X: 442586
 Y: 4488754
* Localización aproximada, coordenadas UTM (huso 30 N ETRS 1989)

Edad relativa: Joven

Estado fitosanitario: Bueno

Madera vista: No Copa terciada: No
 Huecos: No Ramas secas: No
 Inclinación: No Daños estructurales: No

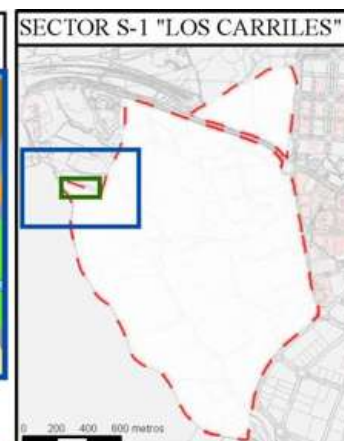
Plagas o enfermedades No



Observaciones:

LEYENDA DEL PLAN PARCIAL:

-  DPH Arroyo Valdelacasa
-  RU
-  RCL
-  RCP
-  RCPPL
-  RCM
-  TC
-  AT M Valdelatas
-  ZV, Parque Central
-  ZV, Parques y Jardines
-  SUI
-  Equipamientos privado
-  EQ
-  Red Viaria
-  RV, Áreas de acompañamiento



Plano de detalle 2 SITUACIÓN SOBRE ORTOFOTOGRAFÍA DEL ELEMENTO



LEYENDA GENERAL

-  Extensión del plano de detalle 1
-  Extensión del plano de detalle 2
-  Límite del sector S-1
-  Árbol individual



Plano de situación ficha 1458

Plan Parcial del Sector S-1 "Los Carriles"

Anexo VIII. Inventario de pies arbóreos y arbustivos

FICHAS DEL INVENTARIO DE PIES ARBÓREOS Y ARBUSTIVOS

Arbusto

Nº de ficha 1459
 Tipo de elemento: Arbusto individual
 Especie: *Quercus ilex*
 Altura (m): 1,5
 Diámetro (m): 1,5

Localización (*):	X: 442554
* Localización aproximada, coordenadas UTM (huso 30 N ETRS 1989)	Y: 4488753

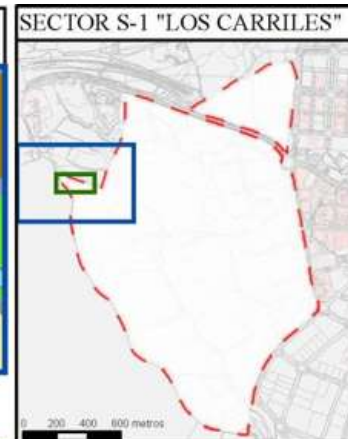
Estado fitosanitario: Bueno



Observaciones:

LEYENDA DEL PLAN PARCIAL:

- DPH Arroyo Valdelacasa
- RU
- RCL
- RCP
- RCPPL
- RCM
- TC
- AT M Valdelatas
- ZV, Parque Central
- ZV, Parques y Jardines
- SUI
- Equipamientos privado
- EQ
- Red Viaria
- RV, Áreas de acompañamiento



Plano de detalle 2 SITUACIÓN SOBRE ORTOFOTOGRAFÍA DEL ELEMENTO



LEYENDA GENERAL

- Extensión del plano de detalle 1
- Extensión del plano de detalle 2
- Límite del sector S-1
- Árbol individual



Plano de situación ficha 1459

FICHAS DEL INVENTARIO DE PIES ARBÓREOS Y ARBUSTIVOS

Arbusto

Nº de ficha 1460
 Tipo de elemento: Arbusto individual
 Especie: *Quercus ilex*
 Altura (m): 2
 Diámetro (m): 3

Localización (*): X: 442667
 Y: 4488753
* Localización aproximada, coordenadas UTM (huso 30 N ETRS 1989)

Estado fitosanitario: Bueno

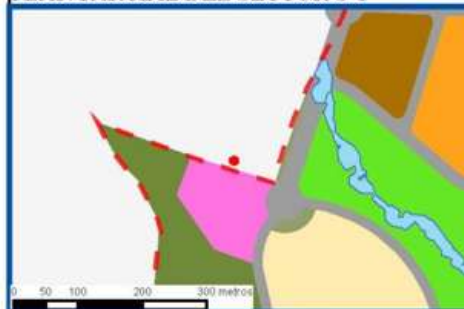


Observaciones:

LEYENDA DEL PLAN PARCIAL:

- DPH Arroyo Valdelacasa
- RU
- RCL
- RCP
- RCPPL
- RCM
- TC
- AT M Valdelatas
- ZV, Parque Central
- ZV, Parques y Jardines
- SUI
- Equipamientos privado
- EQ
- Red Viaria
- RV, Áreas de acompañamiento

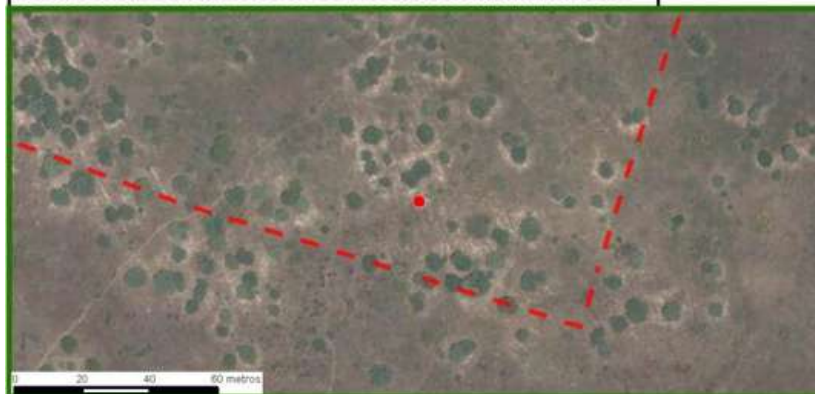
Plano de detalle 1 PLAN PARCIAL DEL SECTOR S-1



SECTOR S-1 "LOS CARRILES"



Plano de detalle 2 SITUACIÓN SOBRE ORTOFOTOGRAFÍA DEL ELEMENTO



LEYENDA GENERAL

- Extensión del plano de detalle 1
- Extensión del plano de detalle 2
- Límite del sector S-1
- Árbol individual

Plano de situación ficha 1460

FICHAS DEL INVENTARIO DE PIES ARBÓREOS Y ARBUSTIVOS

Árbol

Nº de ficha 1461
 Tipo de elemento: Árbol individual
 Especie: *Pinus pinea*
 Altura (m): 5
 Perímetro (cm): 165
 Altura de la 1ª rama (m): 0.1
 Diámetro de copa (m): 5

Localización (*): X: 442648
 Y: 4488753
* Localización aproximada, coordenadas UTM (huso 30 N ETRS 1989)

Edad relativa: Joven

Estado fitosanitario:

Bueno

Madera vista: No Copa terciada: No
 Huecos: No Ramas secas: No
 Inclinación: No Daños estructurales: No

Plagas o enfermedades No



Observaciones: Pie bifurcado

LEYENDA DEL PLAN PARCIAL:

- DPH Arroyo Valdelacasa
- RU
- RCL
- RCP
- RCPPL
- RCM
- TC
- AT M Valdelatas
- ZV, Parque Central
- ZV, Parques y Jardines
- SUI
- Equipamientos privado
- EQ
- Red Viaria
- RV, Áreas de acompañamiento

Plano de detalle 1 PLAN PARCIAL DEL SECTOR S-1



SECTOR S-1 "LOS CARRILES"



Plano de detalle 2 SITUACIÓN SOBRE ORTOFOTOGRAFÍA DEL ELEMENTO



LEYENDA GENERAL

- Extensión del plano de detalle 1
- Extensión del plano de detalle 2
- Límite del sector S-1
- Árbol individual

Plano de situación ficha 1461

FICHAS DEL INVENTARIO DE PIES ARBÓREOS Y ARBUSTIVOS

Árbol

Nº de ficha 1462
 Tipo de elemento: Árbol individual
 Especie: *Ulmus pumila*
 Altura (m): 7,5
 Perímetro (cm): 86
 Altura de la 1ª rama (m): 0.5
 Diámetro de copa (m): 4.5

Localización (*): X: 443898
 Y: 4488753
* Localización aproximada, coordenadas UTM (huso 30 N ETRS 1989)

Edad relativa: Joven

Estado fitosanitario: **Bueno**

Madera vista:	No	Copa terciada:	No
Huecos:	No	Ramas secas:	No
Inclinación:	No	Daños estructurales:	No

Plagas o enfermedades No



Observaciones:

LEYENDA DEL PLAN PARCIAL:

- DPH Arroyo Valdelacasa
- RU
- RCL
- RCP
- RCPPL
- RCM
- TC
- AT M Valdelatas
- ZV, Parque Central
- ZV, Parques y Jardines
- SUI
- Equipamientos privado
- EQ
- Red Viaria
- RV, Áreas de acompañamiento

Plano de detalle 1 PLAN PARCIAL DEL SECTOR S-1



SECTOR S-1 "LOS CARRILES"



Plano de detalle 2 SITUACIÓN SOBRE ORTOFOTOGRAFÍA DEL ELEMENTO



LEYENDA GENERAL

- Extensión del plano de detalle 1
- Extensión del plano de detalle 2
- Límite del sector S-1
- Árbol individual

Plano de situación ficha 1462

FICHAS DEL INVENTARIO DE PIES ARBÓREOS Y ARBUSTIVOS

Árbol

Nº de ficha 1463
 Tipo de elemento: Árbol individual
 Especie: *Quercus ilex*
 Altura (m): 4
 Perímetro (cm): 53
 Altura de la 1ª rama (m): 0.6
 Diámetro de copa (m): 3.5

Localización (*): X: 442633
 Y: 4488752
* Localización aproximada, coordenadas UTM (huso 30 N ETRS 1989)

Edad relativa: Joven

Estado fitosanitario: Bueno
 Madera vista: No Copa terciada: No
 Huecos: No Ramas secas: No
 Inclinación: No Daños estructurales: No

Plagas o enfermedades No



Observaciones:

LEYENDA DEL PLAN PARCIAL:

-  DPH Arroyo Valdelacasa
-  RU
-  RCL
-  RCP
-  RCPPL
-  RCM
-  TC
-  AT M Valdelatas
-  ZV, Parque Central
-  ZV, Parques y Jardines
-  SUI
-  Equipamientos privado
-  EQ
-  Red Viaria
-  RV, Áreas de acompañamiento

Plano de detalle 1 PLAN PARCIAL DEL SECTOR S-1



SECTOR S-1 "LOS CARRILES"



Plano de detalle 2 SITUACIÓN SOBRE ORTOFOTOGRAFÍA DEL ELEMENTO



LEYENDA GENERAL

-  Extensión del plano de detalle 1
-  Extensión del plano de detalle 2
-  Límite del sector S-1
-  Árbol individual



Plano de situación ficha 1463

FICHAS DEL INVENTARIO DE PIES ARBÓREOS Y ARBUSTIVOS

Arbusto

Nº de ficha 1464
 Tipo de elemento: Arbusto individual
 Especie: *Quercus ilex*
 Altura (m): 2,5
 Diámetro (m): 2

Localización (*): X: 442759
 Y: 4488752
* Localización aproximada, coordenadas UTM (huso 30 N ETRS 1989)

Estado fitosanitario: Bueno



Observaciones:

LEYENDA DEL PLAN PARCIAL:

-  DPH Arroyo Valdelacasa
-  RU
-  RCL
-  RCP
-  RCPPL
-  RCM
-  TC
-  AT M Valdelatas
-  ZV, Parque Central
-  ZV, Parques y Jardines
-  SUI
-  Equipamientos privado
-  EQ
-  Red Viaria
-  RV, Áreas de acompañamiento

Plano de detalle 1 PLAN PARCIAL DEL SECTOR S-1



SECTOR S-1 "LOS CARRILES"



Plano de detalle 2 SITUACIÓN SOBRE ORTOFOTOGRAFÍA DEL ELEMENTO



LEYENDA GENERAL

-  Extensión del plano de detalle 1
-  Extensión del plano de detalle 2
-  Límite del sector S-1
-  Árbol individual



Plano de situación ficha 1464

FICHAS DEL INVENTARIO DE PIES ARBÓREOS Y ARBUSTIVOS

Arbusto

Nº de ficha 1465
 Tipo de elemento: Agrupación de arbustos
 Especie: *Retama sphaerocarpa*
 Altura (m): 4
 Diámetro medio (m): 4,5
 Especies acompañantes: No

Localización (*): X: 443700
 Y: 4488751
* Localización aproximada, coordenadas UTM (huso 30 N ETRS 1989)

Grado de recubrimiento: 50-75
 Superficie (m²): 159

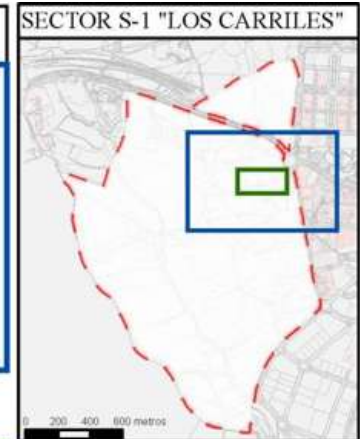
Estado fitosanitario: Bueno



Observaciones:

LEYENDA DEL PLAN PARCIAL:

- DPH Arroyo Valdelacasa
- RU
- RCL
- RCP
- RCPPL
- RCM
- TC
- AT M Valdelatas
- ZV, Parque Central
- ZV, Parques y Jardines
- SUI
- Equipamientos privado
- EQ
- Red Viaria
- RV, Áreas de acompañamiento



Plano de detalle 2
 SITUACIÓN SOBRE ORTOFOTOGRAFÍA DEL ELEMENTO



- LEYENDA GENERAL**
- Extensión del plano de detalle 1
 - Extensión del plano de detalle 2
 - Límite del sector S-1
 - Agrupación de arbustos

Plano de situación ficha 1465

FICHAS DEL INVENTARIO DE PIES ARBÓREOS Y ARBUSTIVOS

Arbusto

Nº de ficha 1466
 Tipo de elemento: Arbusto individual
 Especie: *Quercus ilex*
 Altura (m): 3,5
 Diámetro (m): 2,5

Localización (*): X: 442585
 Y: 4488750
* Localización aproximada, coordenadas UTM (huso 30 N ETRS 1989)

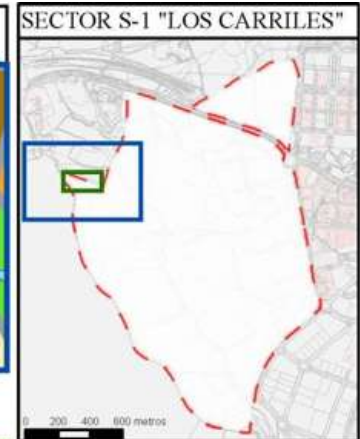
Estado fitosanitario: Bueno



Observaciones:

LEYENDA DEL PLAN PARCIAL:

- DPH Arroyo Valdelacasa
- RU
- RCL
- RCP
- RCPPL
- RCM
- TC
- AT M Valdelatas
- ZV, Parque Central
- ZV, Parques y Jardines
- SUI
- Equipamientos privado
- EQ
- Red Viaria
- RV, Áreas de acompañamiento



Plano de detalle 2 SITUACIÓN SOBRE ORTOFOTOGRAFÍA DEL ELEMENTO



LEYENDA GENERAL

- Extensión del plano de detalle 1
- Extensión del plano de detalle 2
- Límite del sector S-1
- Árbol individual



Plano de situación ficha 1466

FICHAS DEL INVENTARIO DE PIES ARBÓREOS Y ARBUSTIVOS

Árbol

Nº de ficha 1467
 Tipo de elemento: Árbol individual
 Especie: *Pinus pinea*
 Altura (m): 2,5
 Perímetro (cm): 22
 Altura de la 1ª rama (m): 0.2
 Diámetro de copa (m): 1.5

Localización (*): X: 442582
 Y: 4488750
* Localización aproximada, coordenadas UTM (huso 30 N ETRS 1989)

Edad relativa: Joven

Estado fitosanitario:

Bueno

Madera vista: No Copa terciada: No
 Huecos: No Ramas secas: No
 Inclinación: No Daños estructurales: No

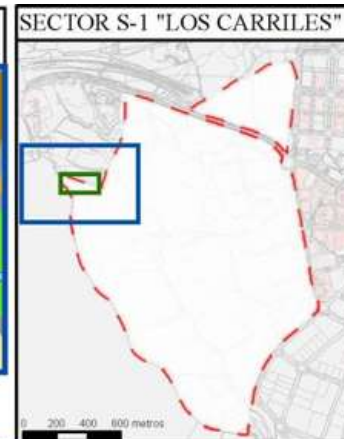
Plagas o enfermedades No



Observaciones:

LEYENDA DEL PLAN PARCIAL:

- DPH Arroyo Valdelacasa
- RU
- RCL
- RCP
- RCPPL
- RCM
- TC
- AT M Valdelatas
- ZV, Parque Central
- ZV, Parques y Jardines
- SUI
- Equipamientos privado
- EQ
- Red Viaria
- RV, Áreas de acompañamiento



Plano de detalle 2 SITUACIÓN SOBRE ORTOFOTOGRAFÍA DEL ELEMENTO



LEYENDA GENERAL

- Extensión del plano de detalle 1
- Extensión del plano de detalle 2
- Límite del sector S-1
- Árbol individual



Plano de situación ficha 1467

FICHAS DEL INVENTARIO DE PIES ARBÓREOS Y ARBUSTIVOS

Arbusto

Nº de ficha 1468
 Tipo de elemento: Agrupación de arbustos
 Especie: *Retama sphaerocarpa*
 Altura (m): 3
 Diámetro medio (m): 2,5

Especies acompañantes: No

Estado fitosanitario: Bueno

Localización (*): X: 442744
 Y: 4488749
* Localización aproximada, coordenadas UTM (huso 30 N ETRS 1989)

Grado de recubrimiento: 25-50

Superficie (m²): 1523



Observaciones:

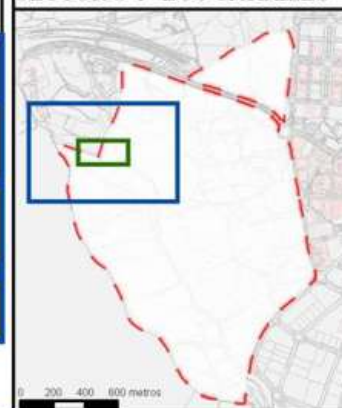
LEYENDA DEL PLAN PARCIAL:

-  DPH Arroyo Valdelacasa
-  RU
-  RCL
-  RCP
-  RCPPL
-  RCM
-  TC
-  AT M Valdelatas
-  ZV, Parque Central
-  ZV, Parques y Jardines
-  SUI
-  Equipamientos privado
-  EQ
-  Red Viaria
-  RV, Áreas de acompañamiento

Plano de detalle 1 PLAN PARCIAL DEL SECTOR S-1



SECTOR S-1 "LOS CARRILES"



Plano de detalle 2 SITUACIÓN SOBRE ORTOFOTOGRAFÍA DEL ELEMENTO



LEYENDA GENERAL

-  Extensión del plano de detalle 1
-  Extensión del plano de detalle 2
-  Límite del sector S-1
-  Agrupación de arbustos



Plano de situación ficha 1468

FICHAS DEL INVENTARIO DE PIES ARBÓREOS Y ARBUSTIVOS

Árbol

Nº de ficha 1469
 Tipo de elemento: Árbol individual
 Especie: *Quercus ilex*
 Altura (m): 4,5
 Perímetro (cm): 86
 Altura de la 1ª rama (m): 0.3
 Diámetro de copa (m): 3.5

Localización (*): X: 442577
 Y: 4488749
* Localización aproximada, coordenadas UTM (huso 30 N ETRS 1989)

Edad relativa: Joven

Estado fitosanitario: Bueno
 Madera vista: No Copa terciada: No
 Huecos: No Ramas secas: No
 Inclinación: No Daños estructurales: No

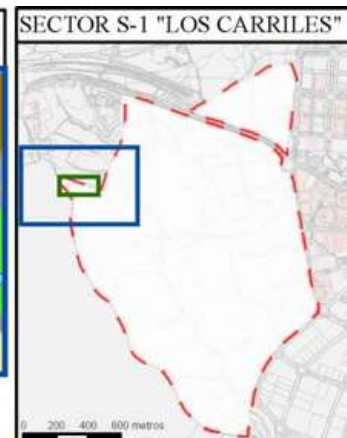
Plagas o enfermedades No



Observaciones:

LEYENDA DEL PLAN PARCIAL:

-  DPH Arroyo Valdelacasa
-  RU
-  RCL
-  RCP
-  RCPPL
-  RCM
-  TC
-  AT M Valdelatas
-  ZV, Parque Central
-  ZV, Parques y Jardines
-  SUI
-  Equipamientos privado
-  EQ
-  Red Viaria
-  RV, Áreas de acompañamiento



Plano de detalle 2 SITUACIÓN SOBRE ORTOFOTOGRAFÍA DEL ELEMENTO



LEYENDA GENERAL

-  Extensión del plano de detalle 1
-  Extensión del plano de detalle 2
-  Límite del sector S-1
-  Árbol individual



Plano de situación ficha 1469

FICHAS DEL INVENTARIO DE PIES ARBÓREOS Y ARBUSTIVOS

Árbol

Nº de ficha 1470
 Tipo de elemento: Árbol individual
 Especie: *Quercus ilex*
 Altura (m): 4
 Perímetro (cm): 95
 Altura de la 1ª rama (m): 0.1
 Diámetro de copa (m): 3

Localización (*): X: 442627
 Y: 4488749
* Localización aproximada, coordenadas UTM (huso 30 N ETRS 1989)

Edad relativa: Joven

Estado fitosanitario: Bueno

Madera vista: No Copa terciada: No
 Huecos: No Ramas secas: No
 Inclinación: No Daños estructurales: No

Plagas o enfermedades No

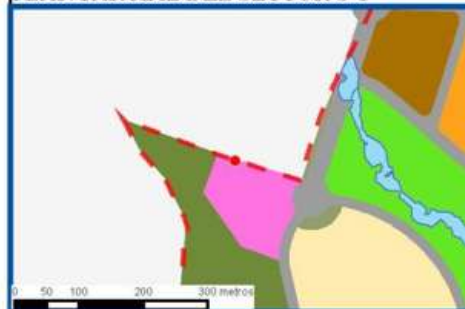


Observaciones:

LEYENDA DEL PLAN PARCIAL:

- DPH Arroyo Valdelacasa
- RU
- RCL
- RCP
- RCPPL
- RCM
- TC
- AT M Valdelatas
- ZV, Parque Central
- ZV, Parques y Jardines
- SUI
- Equipamientos privado
- EQ
- Red Viaria
- RV, Áreas de acompañamiento

Plano de detalle 1 PLAN PARCIAL DEL SECTOR S-1



SECTOR S-1 "LOS CARRILES"



Plano de detalle 2 SITUACIÓN SOBRE ORTOFOTOGRAFÍA DEL ELEMENTO



LEYENDA GENERAL

- Extensión del plano de detalle 1
- Extensión del plano de detalle 2
- Límite del sector S-1
- Árbol individual

Plano de situación ficha 1470

FICHAS DEL INVENTARIO DE PIES ARBÓREOS Y ARBUSTIVOS

Arbusto

Nº de ficha 1471
 Tipo de elemento: Agrupación de arbustos
 Especie: *Quercus ilex*
 Altura (m): 2,5
 Diámetro medio (m): 2

Localización (*): X: 442521
 Y: 4488748
* Localización aproximada, coordenadas UTM (huso 30 N ETRS 1989)

Grado de recubrimiento: 0-25
 Superficie (m²): 230

Especies acompañantes: No

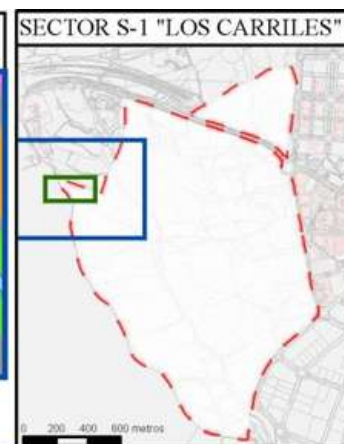
Estado fitosanitario: Bueno



Observaciones:

LEYENDA DEL PLAN PARCIAL:

- DPH Arroyo Valdelacasa
- RU
- RCL
- RCP
- RCPPL
- RCM
- TC
- AT M Valdelatas
- ZV, Parque Central
- ZV, Parques y Jardines
- SUI
- Equipamientos privado
- EQ
- Red Viaria
- RV, Áreas de acompañamiento

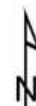


Plano de detalle 2 SITUACIÓN SOBRE ORTOFOTOGRAFÍA DEL ELEMENTO



LEYENDA GENERAL

- Extensión del plano de detalle 1
- Extensión del plano de detalle 2
- Límite del sector S-1
- Agrupación de arbustos



Plano de situación ficha 1471

FICHAS DEL INVENTARIO DE PIES ARBÓREOS Y ARBUSTIVOS

Arbusto

Nº de ficha 1472
 Tipo de elemento: Arbusto individual
 Especie: *Quercus ilex*
 Altura (m): 4
 Diámetro (m): 2,5

Localización (*): X: 442743
 Y: 4488748
* Localización aproximada, coordenadas UTM (huso 30 N ETRS 1989)

Estado fitosanitario: Bueno

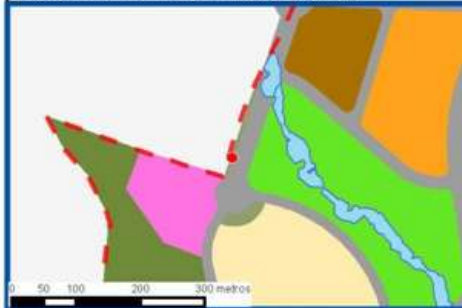


Observaciones:

LEYENDA DEL PLAN PARCIAL:

-  DPH Arroyo Valdelacasa
-  RU
-  RCL
-  RCP
-  RCPPL
-  RCM
-  TC
-  AT M Valdelatas
-  ZV, Parque Central
-  ZV, Parques y Jardines
-  SUI
-  Equipamientos privado
-  EQ
-  Red Viaria
-  RV, Áreas de acompañamiento


Plano de detalle 1 PLAN PARCIAL DEL SECTOR S-1



SECTOR S-1 "LOS CARRILES"



Plano de detalle 2 SITUACIÓN SOBRE ORTOFOTOGRAFÍA DEL ELEMENTO



LEYENDA GENERAL

-  Extensión del plano de detalle 1
-  Extensión del plano de detalle 2
-  Límite del sector S-1
-  Árbol individual



Plano de situación ficha 1472

FICHAS DEL INVENTARIO DE PIES ARBÓREOS Y ARBUSTIVOS

Arbusto

Nº de ficha 1473
 Tipo de elemento: Agrupación de arbustos
 Especie: *Quercus ilex*
 Altura (m): 1,5
 Diámetro medio (m): 1,5
 Especies acompañantes: No

Estado fitosanitario: Bueno

Localización (*): X: 442494
 Y: 4488746
* Localización aproximada, coordenadas UTM (huso 30 N ETRS 1989)

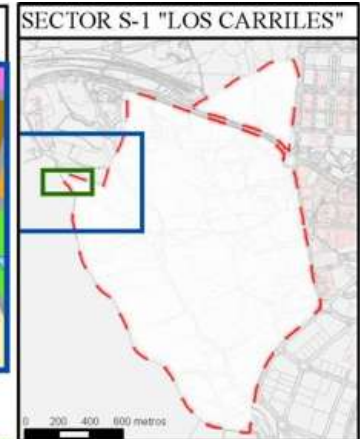
Grado de recubrimiento: 50-75
 Superficie (m²): 343



Observaciones:

LEYENDA DEL PLAN PARCIAL:

- DPH Arroyo Valdelacasa
- RU
- RCL
- RCP
- RCPPL
- RCM
- TC
- AT M Valdelatas
- ZV, Parque Central
- ZV, Parques y Jardines
- SUI
- Equipamientos privado
- EQ
- Red Viaria
- RV, Áreas de acompañamiento



Plano de detalle 2
 SITUACIÓN SOBRE ORTOFOTOGRAFÍA DEL ELEMENTO



LEYENDA GENERAL

- Extensión del plano de detalle 1
- Extensión del plano de detalle 2
- Límite del sector S-1
- Agrupación de arbustos



Plano de situación ficha 1473

FICHAS DEL INVENTARIO DE PIES ARBÓREOS Y ARBUSTIVOS

Arbusto

Nº de ficha 1474
 Tipo de elemento: Arbusto individual
 Especie: *Quercus ilex*
 Altura (m): 3,5
 Diámetro (m): 3,5

Localización (*):	X: 442677
* Localización aproximada, coordenadas UTM (huso 30 N ETRS 1989)	Y: 4488746

Estado fitosanitario: Bueno

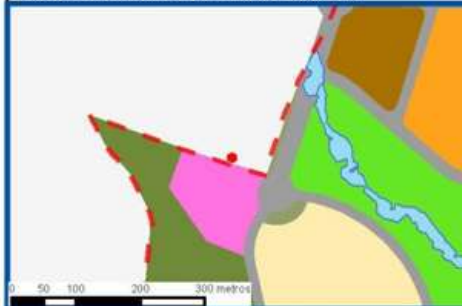


Observaciones:

LEYENDA DEL PLAN PARCIAL:

- DPH Arroyo Valdelacasa
- RU
- RCL
- RCP
- RCPPL
- RCM
- TC
- AT M Valdelatas
- ZV, Parque Central
- ZV, Parques y Jardines
- SUI
- Equipamientos privado
- EQ
- Red Viaria
- RV, Áreas de acompañamiento

Plano de detalle 1 PLAN PARCIAL DEL SECTOR S-1



SECTOR S-1 "LOS CARRILES"



Plano de detalle 2 SITUACIÓN SOBRE ORTOFOTOGRAFÍA DEL ELEMENTO



LEYENDA GENERAL

- Extensión del plano de detalle 1
- Extensión del plano de detalle 2
- Límite del sector S-1
- Árbol individual



Plano de situación ficha 1474

FICHAS DEL INVENTARIO DE PIES ARBÓREOS Y ARBUSTIVOS

Arbusto

Nº de ficha 1475
 Tipo de elemento: Arbusto individual
 Especie: *Retama sphaerocarpa*
 Altura (m): 4,5
 Diámetro (m): 5

Localización (*): X: 443086
 Y: 4488746
* Localización aproximada, coordenadas UTM (huso 30 N ETRS 1989)

Estado fitosanitario: Bueno



Observaciones:

LEYENDA DEL PLAN PARCIAL:

- DPH Arroyo Valdelacasa
- RU
- RCL
- RCP
- RCPPL
- RCM
- TC
- AT M Valdelatas
- ZV, Parque Central
- ZV, Parques y Jardines
- SUI
- Equipamientos privado
- EQ
- Red Viaria
- RV, Áreas de acompañamiento



**Plano de detalle 2
 SITUACIÓN SOBRE ORTOFOTOGRAFÍA DEL ELEMENTO**



FICHAS DEL INVENTARIO DE PIES ARBÓREOS Y ARBUSTIVOS

Árbol

Nº de ficha 1476
 Tipo de elemento: Árbol individual
 Especie: *Quercus ilex*
 Altura (m): 6
 Perímetro (cm): 155
 Altura de la 1ª rama (m): 0
 Diámetro de copa (m): 7.5

Localización (*): X: 442606
 Y: 4488746
* Localización aproximada, coordenadas UTM (huso 30 N ETRS 1989)

Edad relativa: Joven

Estado fitosanitario: Bueno
 Madera vista: No Copa terciada: No
 Huecos: No Ramas secas: No
 Inclinación: No Daños estructurales: No

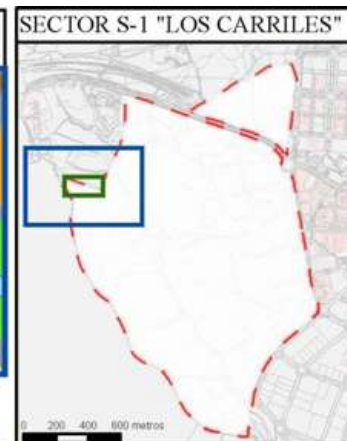
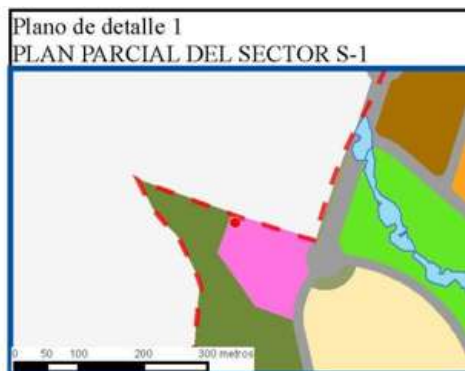
Plagas o enfermedades No



Observaciones:

LEYENDA DEL PLAN PARCIAL:

- DPH Arroyo Valdelacasa
- RU
- RCL
- RCP
- RCPPL
- RCM
- TC
- AT M Valdelatas
- ZV, Parque Central
- ZV, Parques y Jardines
- SUI
- Equipamientos privado
- EQ
- Red Viaria
- RV, Áreas de acompañamiento



Plano de detalle 2
 SITUACIÓN SOBRE ORTOFOTOGRAFÍA DEL ELEMENTO



LEYENDA GENERAL

- Extensión del plano de detalle 1
- Extensión del plano de detalle 2
- Límite del sector S-1
- Árbol individual



Plano de situación ficha 1476

FICHAS DEL INVENTARIO DE PIES ARBÓREOS Y ARBUSTIVOS

Arbusto

Nº de ficha 1477
 Tipo de elemento: Arbusto individual
 Especie: *Retama sphaerocarpa*
 Altura (m): 4
 Diámetro (m): 6

Localización (*): X: 442685
 Y: 4488746
* Localización aproximada, coordenadas UTM (huso 30 N ETRS 1989)

Estado fitosanitario: Bueno




Observaciones:

LEYENDA DEL PLAN PARCIAL:

- DPH Arroyo Valdelacasa
- RU
- RCL
- RCP
- RCPPL
- RCM
- TC
- AT M Valdelatas
- ZV, Parque Central
- ZV, Parques y Jardines
- SUI
- Equipamientos privado
- EQ
- Red Viaria
- RV, Áreas de acompañamiento



Plano de detalle 2
SITUACIÓN SOBRE ORTOFOTOGRAFÍA DEL ELEMENTO



FICHAS DEL INVENTARIO DE PIES ARBÓREOS Y ARBUSTIVOS

Árbol

Nº de ficha 1478
 Tipo de elemento: Árbol individual
 Especie: *Quercus ilex*
 Altura (m): 6
 Perímetro (cm): 105
 Altura de la 1ª rama (m): 0.8
 Diámetro de copa (m): 5.5

Localización (*): X: 442595
 Y: 4488746
* Localización aproximada, coordenadas UTM (huso 30 N ETRS 1989)

Edad relativa: Maduro

Estado fitosanitario: Bueno
 Madera vista: No Copa terciada: No
 Huecos: No Ramas secas: No
 Inclinación: No Daños estructurales: No

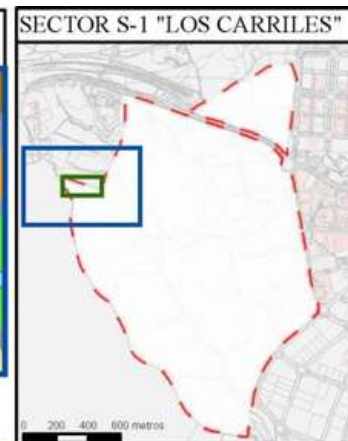
Plagas o enfermedades No



Observaciones:

LEYENDA DEL PLAN PARCIAL:

- DPH Arroyo Valdelacasa
- RU
- RCL
- RCP
- RCPPL
- RCM
- TC
- AT M Valdelatas
- ZV, Parque Central
- ZV, Parques y Jardines
- SUI
- Equipamientos privado
- EQ
- Red Viaria
- RV, Áreas de acompañamiento

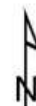


Plano de detalle 2
 SITUACIÓN SOBRE ORTOFOTOGRAFÍA DEL ELEMENTO



LEYENDA GENERAL

- Extensión del plano de detalle 1
- Extensión del plano de detalle 2
- Límite del sector S-1
- Árbol individual



Plano de situación ficha 1478

FICHAS DEL INVENTARIO DE PIES ARBÓREOS Y ARBUSTIVOS

Árbol

Nº de ficha 1479
 Tipo de elemento: Árbol individual
 Especie: *Pinus pinea*
 Altura (m): 3
 Perímetro (cm): 75
 Altura de la 1ª rama (m): 0.2
 Diámetro de copa (m): 3

Localización (*): X: 442640
 Y: 4488745
* Localización aproximada, coordenadas UTM (huso 30 N ETRS 1989)

Edad relativa: Joven

Estado fitosanitario: Bueno
 Madera vista: No Copa terciada: No
 Huecos: No Ramas secas: No
 Inclinación: No Daños estructurales: No

Plagas o enfermedades No



Observaciones:

LEYENDA DEL PLAN PARCIAL:

- DPH Arroyo Valdelacasa
- RU
- RCL
- RCP
- RCPPL
- RCM
- TC
- AT M Valdelatas
- ZV, Parque Central
- ZV, Parques y Jardines
- SUI
- Equipamientos privado
- EQ
- Red Viaria
- RV, Áreas de acompañamiento

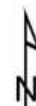


Plano de detalle 2 SITUACIÓN SOBRE ORTOFOTOGRAFÍA DEL ELEMENTO



LEYENDA GENERAL

- Extensión del plano de detalle 1
- Extensión del plano de detalle 2
- Límite del sector S-1
- Árbol individual



Plano de situación ficha 1479

FICHAS DEL INVENTARIO DE PIES ARBÓREOS Y ARBUSTIVOS

Arbusto

Nº de ficha 1480
 Tipo de elemento: Agrupación de arbustos
 Especie: *Retama sphaerocarpa*
 Altura (m): 2,5
 Diámetro medio (m): 3,5

Especies acompañantes: *Cytisus scoparius*

Estado fitosanitario: Bueno

Localización (*): X: 443160

* Localización aproximada, coordenadas UTM (huso 30 N ETRS 1989) Y: 4488745

Grado de recubrimiento: 0-25

Superficie (m²): 465



Observaciones:

LEYENDA DEL PLAN PARCIAL:



-  DPH Arroyo Valdelacasa
-  RU
-  RCL
-  RCP
-  RCPPL
-  RCM
-  TC
-  AT M Valdelatas
-  ZV, Parque Central
-  ZV, Parques y Jardines
-  SUI
-  Equipamientos privado
-  EQ
-  Red Viaria
-  RV, Áreas de acompañamiento



Plano de detalle 2 SITUACIÓN SOBRE ORTOFOTOGRAFÍA DEL ELEMENTO



LEYENDA GENERAL

-  Extensión del plano de detalle 1
-  Extensión del plano de detalle 2
-  Límite del sector S-1
-  Agrupación de arbustos



Plano de situación ficha 1480

FICHAS DEL INVENTARIO DE PIES ARBÓREOS Y ARBUSTIVOS

Árbol

Nº de ficha 1481
 Tipo de elemento: Árbol individual
 Especie: *Ulmus pumila*
 Altura (m): 13
 Perímetro (cm): 162
 Altura de la 1ª rama (m): 0
 Diámetro de copa (m): 8.5

Localización (*): X: 443900
 Y: 4488744
* Localización aproximada, coordenadas UTM (huso 30 N ETRS 1989)

Edad relativa: Joven

Estado fitosanitario: Bueno
 Madera vista: No Copa terciada: No
 Huecos: No Ramas secas: No
 Inclinación: No Daños estructurales: No

Plagas o enfermedades No



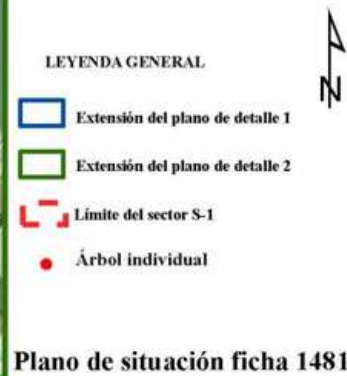
Observaciones:

LEYENDA DEL PLAN PARCIAL:

- DPH Arroyo Valdelacasa
- RU
- RCL
- RCP
- RCPPL
- RCM
- TC
- AT M Valdelatas
- ZV, Parque Central
- ZV, Parques y Jardines
- SUI
- Equipamientos privado
- EQ
- Red Viaria
- RV, Áreas de acompañamiento



Plano de detalle 2 SITUACIÓN SOBRE ORTOFOTOGRAFÍA DEL ELEMENTO



FICHAS DEL INVENTARIO DE PIES ARBÓREOS Y ARBUSTIVOS

Arbusto

Nº de ficha 1482
 Tipo de elemento: Arbusto individual
 Especie: *Quercus ilex*
 Altura (m): 3
 Diámetro (m): 2,5

Localización (*): X: 442598
 Y: 4488743
* Localización aproximada, coordenadas UTM (huso 30 N ETRS 1989)

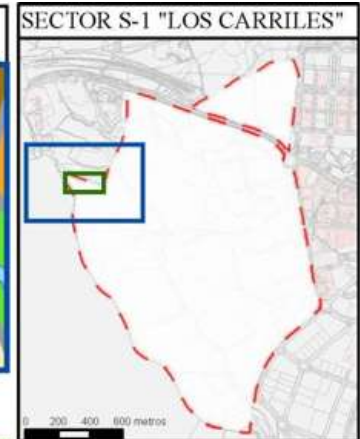
Estado fitosanitario: Bueno



Observaciones:

LEYENDA DEL PLAN PARCIAL:

- DPH Arroyo Valdelacasa
- RU
- RCL
- RCP
- RCPPPL
- RCM
- TC
- AT M Valdelatas
- ZV, Parque Central
- ZV, Parques y Jardines
- SUI
- Equipamientos privado
- EQ
- Red Viaria
- RV, Áreas de acompañamiento



Plano de detalle 2
 SITUACIÓN SOBRE ORTOFOTOGRAFÍA DEL ELEMENTO



FICHAS DEL INVENTARIO DE PIES ARBÓREOS Y ARBUSTIVOS

Arbusto

Nº de ficha 1483
 Tipo de elemento: Arbusto individual
 Especie: *Quercus ilex*
 Altura (m): 3,5
 Diámetro (m): 4,5

Localización (*):	X: 442664
* Localización aproximada, coordenadas UTM (huso 30 N ETRS 1989)	Y: 4488742

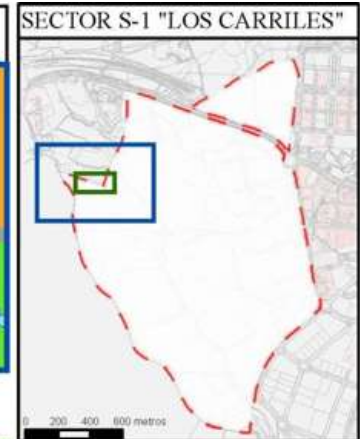
Estado fitosanitario: Bueno



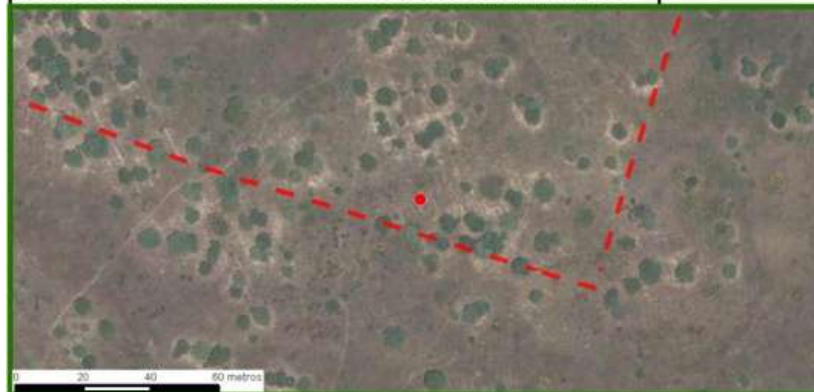
Observaciones:

LEYENDA DEL PLAN PARCIAL:

- DPH Arroyo Valdelacasa
- RU
- RCL
- RCP
- RCPPL
- RCM
- TC
- AT M Valdelatas
- ZV, Parque Central
- ZV, Parques y Jardines
- SUI
- Equipamientos privado
- EQ
- Red Viaria
- RV, Áreas de acompañamiento



Plano de detalle 2 SITUACIÓN SOBRE ORTOFOTOGRAFÍA DEL ELEMENTO



LEYENDA GENERAL

- Extensión del plano de detalle 1
- Extensión del plano de detalle 2
- Límite del sector S-1
- Árbol individual

Plano de situación ficha 1483

FICHAS DEL INVENTARIO DE PIES ARBÓREOS Y ARBUSTIVOS

Arbusto

Nº de ficha 1484
 Tipo de elemento: Arbusto individual
 Especie: *Quercus ilex*
 Altura (m): 4
 Diámetro (m): 3,5

Localización (*): X: 442692
 Y: 4488742
* Localización aproximada, coordenadas UTM (huso 30 N ETRS 1989)

Estado fitosanitario: Bueno



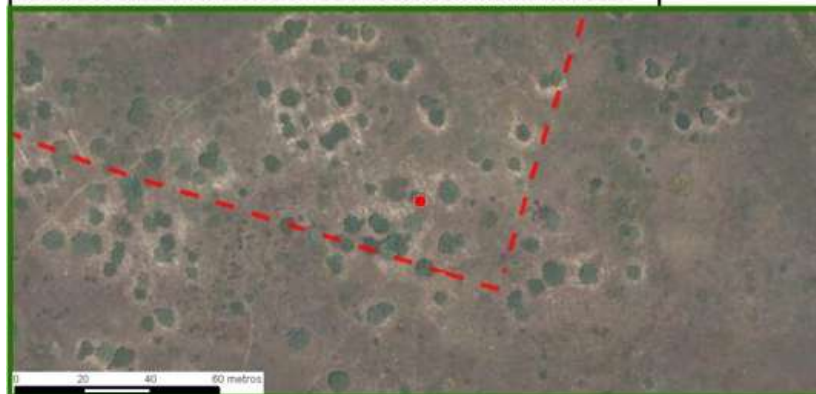
Observaciones:

LEYENDA DEL PLAN PARCIAL:

- DPH Arroyo Valdelacasa
- RU
- RCL
- RCP
- RCPPL
- RCM
- TC
- AT M Valdelatas
- ZV, Parque Central
- ZV, Parques y Jardines
- SUI
- Equipamientos privado
- EQ
- Red Viaria
- RV, Áreas de acompañamiento



Plano de detalle 2 SITUACIÓN SOBRE ORTOFOTOGRAFÍA DEL ELEMENTO



LEYENDA GENERAL

- Extensión del plano de detalle 1
- Extensión del plano de detalle 2
- Límite del sector S-1
- Árbol individual

Plano de situación ficha 1484

FICHAS DEL INVENTARIO DE PIES ARBÓREOS Y ARBUSTIVOS

Árbol

Nº de ficha 1485
 Tipo de elemento: Árbol individual
 Especie: *Quercus ilex*
 Altura (m): 4
 Perímetro (cm): 76
 Altura de la 1ª rama (m): 1
 Diámetro de copa (m): 3.5

Localización (*): X: 442574
 Y: 4488742
* Localización aproximada, coordenadas UTM (huso 30 N ETRS 1989)

Edad relativa: Joven

Estado fitosanitario: Bueno

Madera vista: No	Copa terciada: No
Huecos: No	Ramas secas: No
Inclinación: No	Daños estructurales: No

Plagas o enfermedades No



Observaciones:

LEYENDA DEL PLAN PARCIAL:

- DPH Arroyo Valdelacasa
- RU
- RCL
- RCP
- RCPPL
- RCM
- TC
- AT M Valdelatas
- ZV, Parque Central
- ZV, Parques y Jardines
- SUI
- Equipamientos privado
- EQ
- Red Viaria
- RV, Áreas de acompañamiento

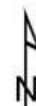


Plano de detalle 2 SITUACIÓN SOBRE ORTOFOTOGRAFÍA DEL ELEMENTO



LEYENDA GENERAL

- Extensión del plano de detalle 1
- Extensión del plano de detalle 2
- Límite del sector S-1
- Árbol individual



Plano de situación ficha 1485

Plan Parcial del Sector S-1 "Los Carriles"

Anexo VIII. Inventario de pies arbóreos y arbustivos

FICHAS DEL INVENTARIO DE PIES ARBÓREOS Y ARBUSTIVOS

Árbol

Nº de ficha 1486
 Tipo de elemento: Agrupación de brotes de cepa
 Especie: *Quercus ilex*
 Altura media (m): 5
 Perímetro medio (cm): 40
 Altura de la 1ª rama (m): 0.5
 Diámetro de copa medio (4.5

Localización (*): X: 442607
 Y: 4488741
* Localización aproximada, coordenadas UTM (huso 30 N ETRS 1989)

Edad relativa: Joven

Estado fitosanitario:

Bueno

Madera vista: No Copa terciada: No
 Huecos: No Ramas secas: No
 Inclinación: No Daños estructurales: No

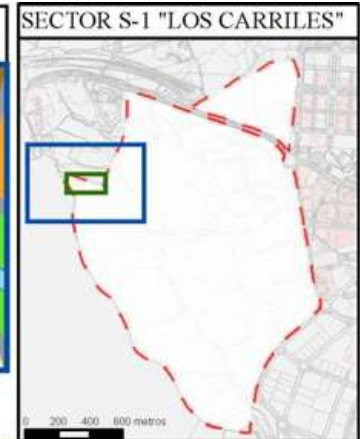
Plagas o enfermedades No



Observaciones:

LEYENDA DEL PLAN PARCIAL:

- DPH Arroyo Valdelacasa
- RU
- RCL
- RCP
- RCPPPL
- RCM
- TC
- AT M Valdelatas
- ZV, Parque Central
- ZV, Parques y Jardines
- SUI
- Equipamientos privado
- EQ
- Red Viaria
- RV, Áreas de acompañamiento



**Plano de detalle 2
SITUACIÓN SOBRE ORTOFOTOGRAFÍA DEL ELEMENTO**



LEYENDA GENERAL

- Extensión del plano de detalle 1
- Extensión del plano de detalle 2
- Límite del sector S-1
- Árbol individual

Plano de situación ficha 1486

FICHAS DEL INVENTARIO DE PIES ARBÓREOS Y ARBUSTIVOS

Arbusto

Nº de ficha 1487
 Tipo de elemento: Agrupación de arbustos
 Especie: *Rubus ulmifolius*
 Altura (m): 2
 Diámetro medio (m): 3,5

Localización (*):
 X: 442849
 Y: 4488741
* Localización aproximada, coordenadas UTM (huso 30 N ETRS 1989)

Grado de recubrimiento: 75-100
 Superficie (m²): 77

Especies acompañantes: No

Estado fitosanitario: Bueno



Observaciones:

LEYENDA DEL PLAN PARCIAL:

- DPH Arroyo Valdelacasa
- RU
- RCL
- RCP
- RCPPL
- RCM
- TC
- AT M Valdelatas
- ZV, Parque Central
- ZV, Parques y Jardines
- SUI
- Equipamientos privado
- EQ
- Red Viaria
- RV, Áreas de acompañamiento

Plano de detalle 1 PLAN PARCIAL DEL SECTOR S-1



SECTOR S-1 "LOS CARRILES"



Plano de detalle 2 SITUACIÓN SOBRE ORTOFOTOGRAFÍA DEL ELEMENTO



LEYENDA GENERAL

- Extensión del plano de detalle 1
- Extensión del plano de detalle 2
- Límite del sector S-1
- Agrupación de arbustos



Plano de situación ficha 1487

FICHAS DEL INVENTARIO DE PIES ARBÓREOS Y ARBUSTIVOS

Árbol

Nº de ficha 1488
 Tipo de elemento: Árbol individual
 Especie: *Quercus ilex*
 Altura (m): 2,5
 Perímetro (cm): 16
 Altura de la 1ª rama (m): 0.5
 Diámetro de copa (m): 1.5

Localización (*): X: 442631
 Y: 4488740
* Localización aproximada, coordenadas UTM (huso 30 N ETRS 1989)

Edad relativa: Joven

Estado fitosanitario:

Bueno

Madera vista: No Copa terciada: No
 Huecos: No Ramas secas: No
 Inclinación: No Daños estructurales: No

Plagas o enfermedades No



Observaciones:

LEYENDA DEL PLAN PARCIAL:

-  DPH Arroyo Valdelacasa
-  RU
-  RCL
-  RCP
-  RCPPL
-  RCM
-  TC
-  AT M Valdelatas
-  ZV, Parque Central
-  ZV, Parques y Jardines
-  SUI
-  Equipamientos privado
-  EQ
-  Red Viaria
-  RV, Áreas de acompañamiento



Plano de detalle 2 SITUACIÓN SOBRE ORTOFOTOGRAFÍA DEL ELEMENTO



LEYENDA GENERAL

-  Extensión del plano de detalle 1
-  Extensión del plano de detalle 2
-  Límite del sector S-1
-  Árbol individual



Plano de situación ficha 1488

Plan Parcial del Sector S-1 "Los Carriles"

Anexo VIII. Inventario de pies arbóreos y arbustivos

FICHAS DEL INVENTARIO DE PIES ARBÓREOS Y ARBUSTIVOS

Arbusto

Nº de ficha 1489
 Tipo de elemento: Agrupación de arbustos
 Especie: *Retama sphaerocarpa*
 Altura (m): 2,5
 Diámetro medio (m): 4,5

Especies acompañantes: No

Estado fitosanitario: Bueno

Localización (*): X: 442630

* Localización aproximada, coordenadas UTM (huso 30 N ETRS 1989) Y: 4488740

Grado de recubrimiento: 75-100

Superficie (m²): 56



Observaciones:

LEYENDA DEL PLAN PARCIAL:

-  DPH Arroyo Valdelacasa
-  RU
-  RCL
-  RCP
-  RCPPL
-  RCM
-  TC
-  AT M Valdelatas
-  ZV, Parque Central
-  ZV, Parques y Jardines
-  SUI
-  Equipamientos privado
-  EQ
-  Red Viaria
-  RV, Áreas de acompañamiento

Plano de detalle 1 PLAN PARCIAL DEL SECTOR S-1



SECTOR S-1 "LOS CARRILES"



Plano de detalle 2 SITUACIÓN SOBRE ORTOFOTOGRAFÍA DEL ELEMENTO



LEYENDA GENERAL

-  Extensión del plano de detalle 1
-  Extensión del plano de detalle 2
-  Límite del sector S-1
-  Agrupación de arbustos

Plano de situación ficha 1489

FICHAS DEL INVENTARIO DE PIES ARBÓREOS Y ARBUSTIVOS

Árbol

Nº de ficha 1490
 Tipo de elemento: Árbol individual
 Especie: *Ulmus pumila*
 Altura (m): 2,5
 Perímetro (cm): 16
 Altura de la 1ª rama (m): 0.1
 Diámetro de copa (m): 1

Localización (*): X: 443657
 Y: 4488738
* Localización aproximada, coordenadas UTM (huso 30 N ETRS 1989)

Edad relativa: Joven

Estado fitosanitario: Bueno
 Madera vista: No Copa terciada: No
 Huecos: No Ramas secas: No
 Inclinación: No Daños estructurales: No

Plagas o enfermedades No



Observaciones:

LEYENDA DEL PLAN PARCIAL:

- DPH Arroyo Valdelacasa
- RU
- RCL
- RCP
- RCPPL
- RCM
- TC
- AT M Valdelatas
- ZV, Parque Central
- ZV, Parques y Jardines
- SUI
- Equipamientos privado
- EQ
- Red Viaria
- RV, Áreas de acompañamiento



**Plano de detalle 2
SITUACIÓN SOBRE ORTOFOTOGRAFÍA DEL ELEMENTO**



FICHAS DEL INVENTARIO DE PIES ARBÓREOS Y ARBUSTIVOS

Arbusto

Nº de ficha 1491
 Tipo de elemento: Arbusto individual
 Especie: *Quercus ilex*
 Altura (m): 4,5
 Diámetro (m): 3

Localización (*): X: 442597
 Y: 4488738
* Localización aproximada, coordenadas UTM (huso 30 N ETRS 1989)

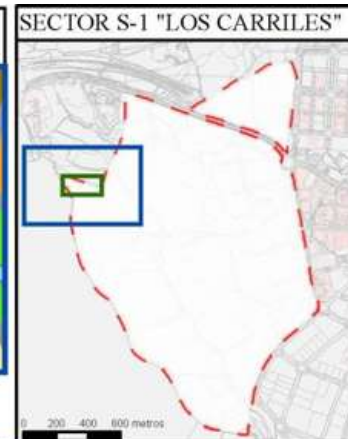
Estado fitosanitario: Bueno




Observaciones:

LEYENDA DEL PLAN PARCIAL:

- DPH Arroyo Valdelacasa
- RU
- RCL
- RCP
- RCPPPL
- RCM
- TC
- AT M Valdelatas
- ZV, Parque Central
- ZV, Parques y Jardines
- SUI
- Equipamientos privado
- EQ
- Red Viaria
- RV, Áreas de acompañamiento



Plano de detalle 2
SITUACIÓN SOBRE ORTOFOTOGRAFÍA DEL ELEMENTO



FICHAS DEL INVENTARIO DE PIES ARBÓREOS Y ARBUSTIVOS

Arbusto

Nº de ficha 1492
 Tipo de elemento: Arbusto individual
 Especie: *Retama sphaerocarpa*
 Altura (m): 3
 Diámetro (m): 2,5

Localización (*): X: 442693
 Y: 4488738
* Localización aproximada, coordenadas UTM (huso 30 N ETRS 1989)

Estado fitosanitario: Bueno

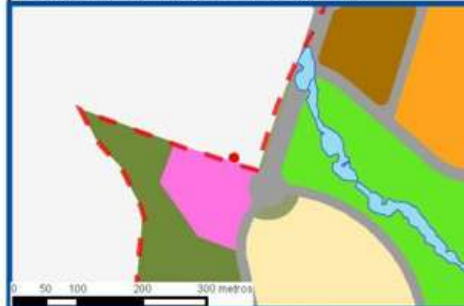


Observaciones:

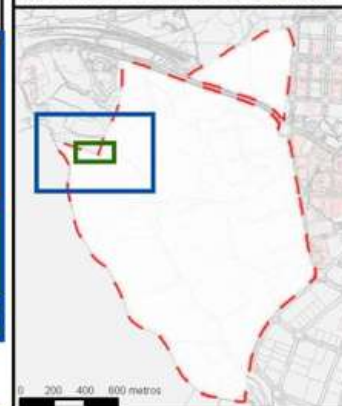
LEYENDA DEL PLAN PARCIAL:

-  DPH Arroyo Valdelacasa
-  RU
-  RCL
-  RCP
-  RCPPL
-  RCM
-  TC
-  AT M Valdelatas
-  ZV, Parque Central
-  ZV, Parques y Jardines
-  SUI
-  Equipamientos privado
-  EQ
-  Red Viaria
-  RV, Áreas de acompañamiento

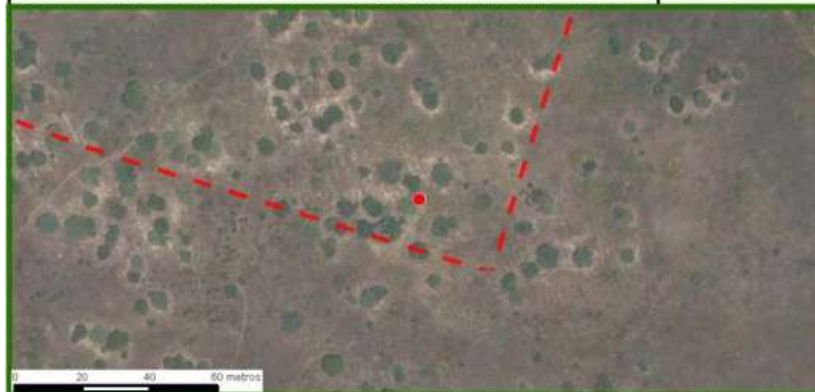
Plano de detalle 1 PLAN PARCIAL DEL SECTOR S-1



SECTOR S-1 "LOS CARRILES"



Plano de detalle 2 SITUACIÓN SOBRE ORTOFOTOGRAFÍA DEL ELEMENTO



LEYENDA GENERAL

-  Extensión del plano de detalle 1
-  Extensión del plano de detalle 2
-  Límite del sector S-1
-  Árbol individual



Plano de situación ficha 1492

FICHAS DEL INVENTARIO DE PIES ARBÓREOS Y ARBUSTIVOS

Arbusto

Nº de ficha 1493
 Tipo de elemento: Arbusto individual
 Especie: *Quercus ilex*
 Altura (m): 4,5
 Diámetro (m): 3

Localización (*): X: 442625
 Y: 4488738
* Localización aproximada, coordenadas UTM (huso 30 N ETRS 1989)

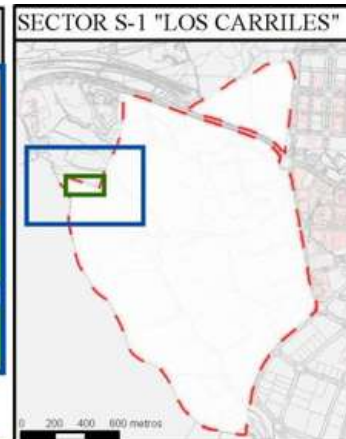
Estado fitosanitario: Bueno



Observaciones:

LEYENDA DEL PLAN PARCIAL:

- DPH Arroyo Valdelacasa
- RU
- RCL
- RCP
- RCPPL
- RCM
- TC
- AT M Valdelatas
- ZV, Parque Central
- ZV, Parques y Jardines
- SUI
- Equipamientos privado
- EQ
- Red Viaria
- RV, Áreas de acompañamiento



Plano de detalle 2
SITUACIÓN SOBRE ORTOFOTOGRAFÍA DEL ELEMENTO



FICHAS DEL INVENTARIO DE PIES ARBÓREOS Y ARBUSTIVOS

Arbusto

Nº de ficha 1494
 Tipo de elemento: Arbusto individual
 Especie: *Quercus ilex*
 Altura (m): 2
 Diámetro (m): 1,5

Localización (*): X: 442657
 Y: 4488737
* Localización aproximada, coordenadas UTM (huso 30 N ETRS 1989)

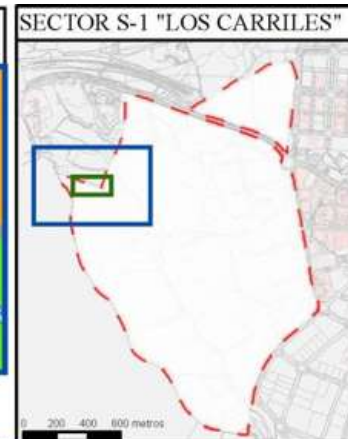
Estado fitosanitario: Bueno




Observaciones:

LEYENDA DEL PLAN PARCIAL:

- DPH Arroyo Valdelacasa
- RU
- RCL
- RCP
- RCPPL
- RCM
- TC
- AT M Valdelatas
- ZV, Parque Central
- ZV, Parques y Jardines
- SUI
- Equipamientos privado
- EQ
- Red Viaria
- RV, Áreas de acompañamiento



Plano de detalle 2
SITUACIÓN SOBRE ORTOFOTOGRAFÍA DEL ELEMENTO



FICHAS DEL INVENTARIO DE PIES ARBÓREOS Y ARBUSTIVOS

Árbol

Nº de ficha 1495
 Tipo de elemento: Árbol individual
 Especie: *Quercus ilex*
 Altura (m): 7
 Perímetro (cm): 98
 Altura de la 1ª rama (m): 0.5
 Diámetro de copa (m): 5.5

Localización (*): X: 442616
 Y: 4488737
* Localización aproximada, coordenadas UTM (huso 30 N ETRS 1989)

Edad relativa: Joven

Estado fitosanitario: Bueno
 Madera vista: No Copa terciada: No
 Huecos: No Ramas secas: No
 Inclinación: No Daños estructurales: No

Plagas o enfermedades No

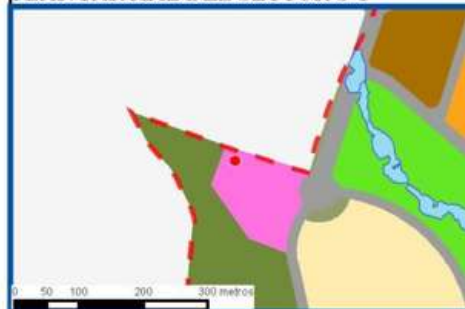


Observaciones:

LEYENDA DEL PLAN PARCIAL:

-  DPH Arroyo Valdelacasa
-  RU
-  RCL
-  RCP
-  RCPPL
-  RCM
-  TC
-  AT M Valdelatas
-  ZV, Parque Central
-  ZV, Parques y Jardines
-  SUI
-  Equipamientos privado
-  EQ
-  Red Viaria
-  RV, Áreas de acompañamiento

Plano de detalle 1 PLAN PARCIAL DEL SECTOR S-1



SECTOR S-1 "LOS CARRILES"



Plano de detalle 2 SITUACIÓN SOBRE ORTOFOTOGRAFÍA DEL ELEMENTO



LEYENDA GENERAL

-  Extensión del plano de detalle 1
-  Extensión del plano de detalle 2
-  Límite del sector S-1
-  Árbol individual



Plano de situación ficha 1495

FICHAS DEL INVENTARIO DE PIES ARBÓREOS Y ARBUSTIVOS

Arbusto

Nº de ficha 1496
 Tipo de elemento: Arbusto individual
 Especie: *Retama sphaerocarpa*
 Altura (m): 3
 Diámetro (m): 4,5

Localización (*): X: 442602
 Y: 4488737
* Localización aproximada, coordenadas UTM (huso 30 N ETRS 1989)

Estado fitosanitario: Bueno

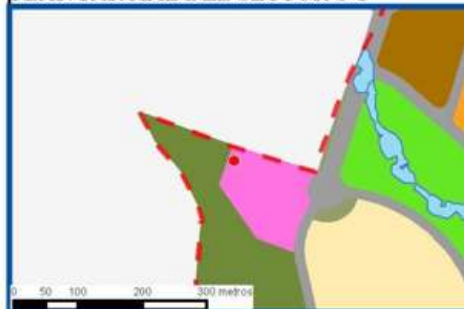


Observaciones:

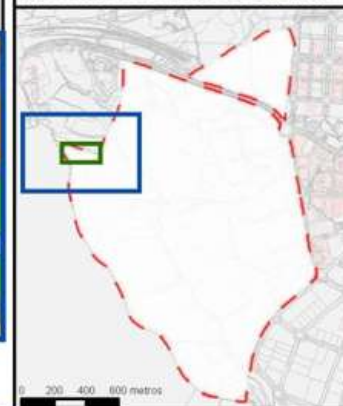
LEYENDA DEL PLAN PARCIAL:

-  DPH Arroyo Valdelacasa
-  RU
-  RCL
-  RCP
-  RCPPL
-  RCM
-  TC
-  AT M Valdelatas
-  ZV, Parque Central
-  ZV, Parques y Jardines
-  SUI
-  Equipamientos privado
-  EQ
-  Red Viaria
-  RV, Áreas de acompañamiento

Plano de detalle 1 PLAN PARCIAL DEL SECTOR S-1



SECTOR S-1 "LOS CARRILES"



Plano de detalle 2 SITUACIÓN SOBRE ORTOFOTOGRAFÍA DEL ELEMENTO



LEYENDA GENERAL

-  Extensión del plano de detalle 1
-  Extensión del plano de detalle 2
-  Límite del sector S-1
-  Árbol individual



Plano de situación ficha 1496

FICHAS DEL INVENTARIO DE PIES ARBÓREOS Y ARBUSTIVOS

Árbol

Nº de ficha 1497
 Tipo de elemento: Árbol individual
 Especie: *Quercus ilex*
 Altura (m): 5
 Perímetro (cm): 88
 Altura de la 1ª rama (m): 0.2
 Diámetro de copa (m): 4.5

Localización (*): X: 442731
 Y: 4488736
* Localización aproximada, coordenadas UTM (huso 30 N ETRS 1989)

Edad relativa: Joven

Estado fitosanitario: Bueno

Madera vista: No Copa terciada: No
 Huecos: No Ramas secas: No
 Inclinación: No Daños estructurales: No

Plagas o enfermedades No



Observaciones:

LEYENDA DEL PLAN PARCIAL:

- DPH Arroyo Valdelacasa
- RU
- RCL
- RCP
- RCPPL
- RCM
- TC
- AT M Valdelatas
- ZV, Parque Central
- ZV, Parques y Jardines
- SUI
- Equipamiento privado
- EQ
- Red Viaria
- RV, Áreas de acompañamiento



Plano de detalle 2 SITUACIÓN SOBRE ORTOFOTOGRAFÍA DEL ELEMENTO



LEYENDA GENERAL

- Extensión del plano de detalle 1
- Extensión del plano de detalle 2
- Límite del sector S-1
- Árbol individual



Plano de situación ficha 1497

Plan Parcial del Sector S-1 "Los Carriles"

Anexo VIII. Inventario de pies arbóreos y arbustivos

FICHAS DEL INVENTARIO DE PIES ARBÓREOS Y ARBUSTIVOS

Árbol

Nº de ficha 1498
 Tipo de elemento: Árbol individual
 Especie: *Quercus ilex*
 Altura (m): 4
 Perímetro (cm): 105
 Altura de la 1ª rama (m): 0.3
 Diámetro de copa (m): 5

Localización (*): X: 442689
 Y: 4488736
* Localización aproximada, coordenadas UTM (huso 30 N ETRS 1989)

Edad relativa: Joven

Estado fitosanitario: Bueno
 Madera vista: No Copa terciada: No
 Huecos: No Ramas secas: No
 Inclinación: No Daños estructurales: No

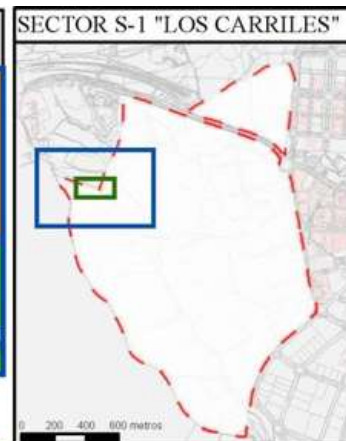
Plagas o enfermedades No



Observaciones:

LEYENDA DEL PLAN PARCIAL:

- DPH Arroyo Valdelacasa
- RU
- RCL
- RCP
- RCPPL
- RCM
- TC
- AT M Valdelatas
- ZV, Parque Central
- ZV, Parques y Jardines
- SUI
- Equipamientos privado
- EQ
- Red Viaria
- RV, Áreas de acompañamiento



Plano de detalle 2 SITUACIÓN SOBRE ORTOFOTOGRAFÍA DEL ELEMENTO



LEYENDA GENERAL

- Extensión del plano de detalle 1
- Extensión del plano de detalle 2
- Límite del sector S-1
- Árbol individual



Plano de situación ficha 1498

FICHAS DEL INVENTARIO DE PIES ARBÓREOS Y ARBUSTIVOS

Árbol

Nº de ficha 1499
 Tipo de elemento: Agrupación de brotes de cepa
 Especie: *Quercus ilex*
 Altura media (m): 5
 Perímetro medio (cm): 45
 Altura de la 1ª rama (m): 0.5
 Diámetro de copa medio (3.5

Localización (*): X: 442680
 Y: 4488736
* Localización aproximada, coordenadas UTM (huso 30 N ETRS 1989)

Edad relativa: Joven

Estado fitosanitario: Bueno
 Madera vista: No Copa terciada: No
 Huecos: No Ramas secas: No
 Inclinación: No Daños estructurales: No

Plagas o enfermedades No

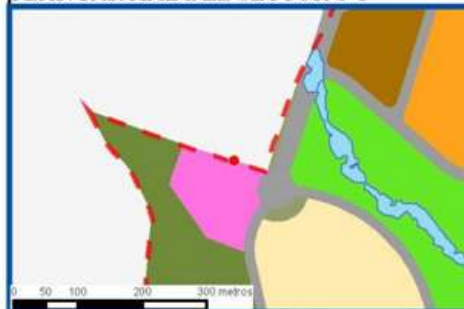


Observaciones:

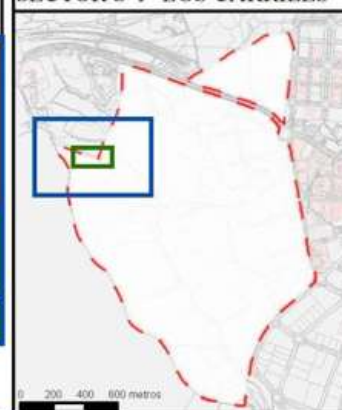
LEYENDA DEL PLAN PARCIAL:

-  DPH Arroyo Valdelacasa
-  RU
-  RCL
-  RCP
-  RCPPL
-  RCM
-  TC
-  AT M Valdelatas
-  ZV, Parque Central
-  ZV, Parques y Jardines
-  SUI
-  Equipamientos privado
-  EQ
-  Red Viaria
-  RV, Áreas de acompañamiento

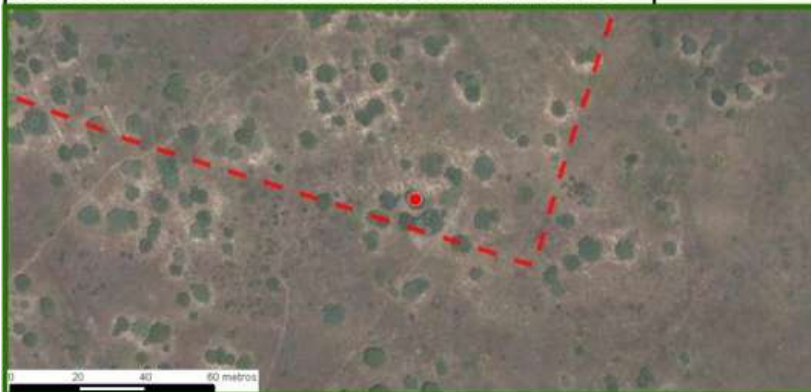
Plano de detalle 1 PLAN PARCIAL DEL SECTOR S-1



SECTOR S-1 "LOS CARRILES"



Plano de detalle 2 SITUACIÓN SOBRE ORTOFOTOGRAFÍA DEL ELEMENTO



LEYENDA GENERAL

-  Extensión del plano de detalle 1
-  Extensión del plano de detalle 2
-  Límite del sector S-1
-  Árbol individual



Plano de situación ficha 1499

Plan Parcial del Sector S-1 "Los Carriles"

Anexo VIII. Inventario de pies arbóreos y arbustivos

FICHAS DEL INVENTARIO DE PIES ARBÓREOS Y ARBUSTIVOS

Arbusto

Nº de ficha 1500
 Tipo de elemento: Arbusto individual
 Especie: *Quercus ilex*
 Altura (m): 3,5
 Diámetro (m): 2,5

Localización (*): X: 442691
 Y: 4488736
* Localización aproximada, coordenadas UTM (huso 30 N ETRS 1989)

Estado fitosanitario: Bueno

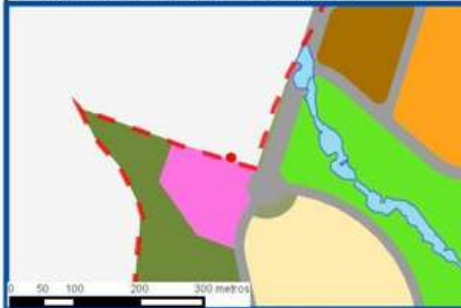


Observaciones:

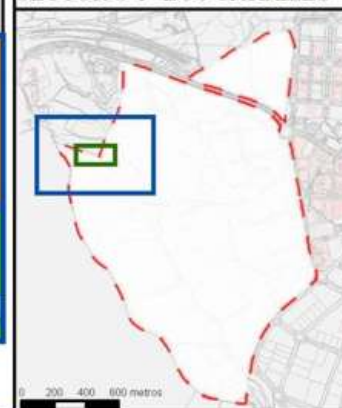
LEYENDA DEL PLAN PARCIAL:

-  DPH Arroyo Valdelacasa
-  RU
-  RCL
-  RCP
-  RCPPL
-  RCM
-  TC
-  AT M Valdelatas
-  ZV, Parque Central
-  ZV, Parques y Jardines
-  SUI
-  Equipamientos privado
-  EQ
-  Red Viaria
-  RV, Áreas de acompañamiento

Plano de detalle 1 PLAN PARCIAL DEL SECTOR S-1



SECTOR S-1 "LOS CARRILES"



Plano de detalle 2 SITUACIÓN SOBRE ORTOFOTOGRAFÍA DEL ELEMENTO



LEYENDA GENERAL

-  Extensión del plano de detalle 1
-  Extensión del plano de detalle 2
-  Límite del sector S-1
-  Árbol individual



Plano de situación ficha 1500

FICHAS DEL INVENTARIO DE PIES ARBÓREOS Y ARBUSTIVOS

Árbol

Nº de ficha 1501
 Tipo de elemento: Árbol individual
 Especie: *Pinus pinea*
 Altura (m): 4
 Perímetro (cm): 93
 Altura de la 1ª rama (m): 0.8
 Diámetro de copa (m): 3.5

Localización (*): X: 442671
 Y: 4488736
* Localización aproximada, coordenadas UTM (huso 30 N ETRS 1989)

Edad relativa: Joven

Estado fitosanitario: Regular
 Madera vista: No Copa terciada: No
 Huecos: No Ramas secas: No
 Inclinación: 30° Daños estructurales: No

Plagas o enfermedades Bolsón de procesionaria

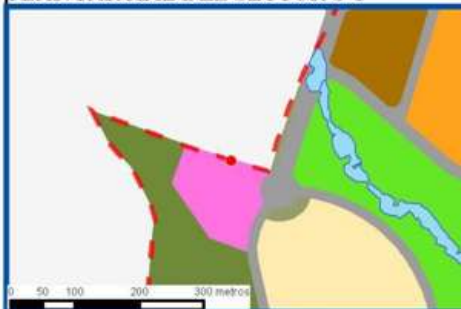


Observaciones:

LEYENDA DEL PLAN PARCIAL:

-  DPH Arroyo Valdelacasa
-  RU
-  RCL
-  RCP
-  RCPPL
-  RCM
-  TC
-  AT M Valdelatas
-  ZV, Parque Central
-  ZV, Parques y Jardines
-  SUI
-  Equipamientos privado
-  EQ
-  Red Viaria
-  RV, Áreas de acompañamiento

Plano de detalle 1 PLAN PARCIAL DEL SECTOR S-1



SECTOR S-1 "LOS CARRILES"



Plano de detalle 2 SITUACIÓN SOBRE ORTOFOTOGRAFÍA DEL ELEMENTO



LEYENDA GENERAL

-  Extensión del plano de detalle 1
-  Extensión del plano de detalle 2
-  Límite del sector S-1
-  Árbol individual



Plano de situación ficha 1501

FICHAS DEL INVENTARIO DE PIES ARBÓREOS Y ARBUSTIVOS

Árbol

Nº de ficha 1502
 Tipo de elemento: Árbol individual
 Especie: *Quercus ilex*
 Altura (m): 5
 Perímetro (cm): 84
 Altura de la 1ª rama (m): 0.1
 Diámetro de copa (m): 4

Localización (*): X: 442612
 Y: 4488735
* Localización aproximada, coordenadas UTM (huso 30 N ETRS 1989)

Edad relativa: Joven

Estado fitosanitario: Bueno

Madera vista: No Copa terciada: No
 Huecos: No Ramas secas: No
 Inclinación: No Daños estructurales: No

Plagas o enfermedades No



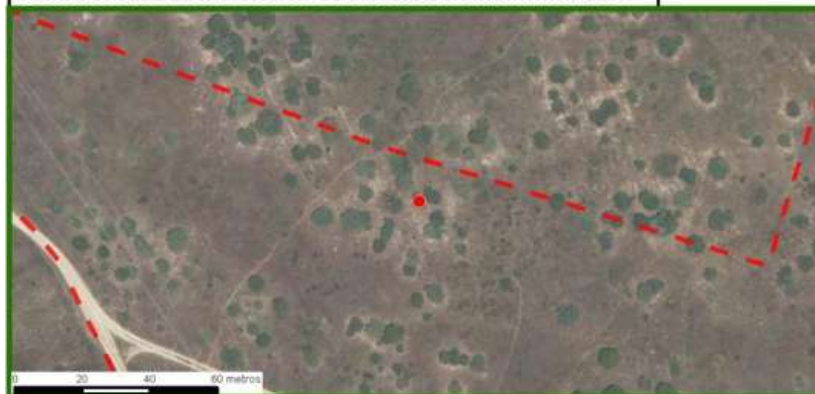
Observaciones:

LEYENDA DEL PLAN PARCIAL:

- DPH Arroyo Valdelacasa
- RU
- RCL
- RCP
- RCPPL
- RCM
- TC
- AT M Valdelatas
- ZV, Parque Central
- ZV, Parques y Jardines
- SUI
- Equipamientos privado
- EQ
- Red Viaria
- RV, Áreas de acompañamiento



Plano de detalle 2 SITUACIÓN SOBRE ORTOFOTOGRAFÍA DEL ELEMENTO



LEYENDA GENERAL

- Extensión del plano de detalle 1
- Extensión del plano de detalle 2
- Límite del sector S-1
- Árbol individual

Plano de situación ficha 1502

FICHAS DEL INVENTARIO DE PIES ARBÓREOS Y ARBUSTIVOS

Arbusto

Nº de ficha 1503
 Tipo de elemento: Arbusto individual
 Especie: *Quercus ilex*
 Altura (m): 4
 Diámetro (m): 2,5

Localización (*): X: 442674
 Y: 4488735
* Localización aproximada, coordenadas UTM (huso 30 N ETRS 1989)

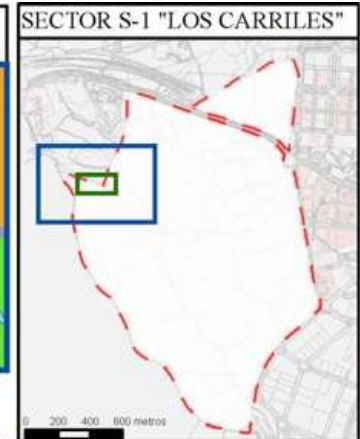
Estado fitosanitario: Bueno



Observaciones:

LEYENDA DEL PLAN PARCIAL:

- DPH Arroyo Valdelacasa
- RU
- RCL
- RCP
- RCPPL
- RCM
- TC
- AT M Valdelatas
- ZV, Parque Central
- ZV, Parques y Jardines
- SUI
- Equipamientos privado
- EQ
- Red Viaria
- RV, Áreas de acompañamiento



Plano de detalle 2 SITUACIÓN SOBRE ORTOFOTOGRAFÍA DEL ELEMENTO



- LEYENDA GENERAL**
- Extensión del plano de detalle 1
 - Extensión del plano de detalle 2
 - Límite del sector S-1
 - Árbol individual

Plano de situación ficha 1503

FICHAS DEL INVENTARIO DE PIES ARBÓREOS Y ARBUSTIVOS

Arbusto

Nº de ficha 1504
 Tipo de elemento: Agrupación de arbustos
 Especie: *Retama sphaerocarpa*
 Altura (m): 2,5
 Diámetro medio (m): 3,5

Especies acompañantes: No

Estado fitosanitario: Bueno

Localización (*): X: 443815
 Y: 4488735
* Localización aproximada, coordenadas UTM (huso 30 N ETRS 1989)

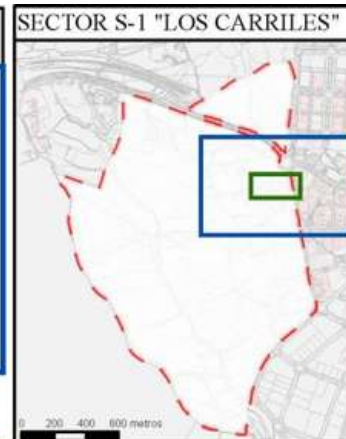
Grado de recubrimiento: 25-50
 Superficie (m²): 5923



Observaciones:

LEYENDA DEL PLAN PARCIAL:

- DPH Arroyo Valdelacasa
- RU
- RCL
- RCP
- RCPPL
- RCM
- TC
- AT M Valdelatas
- ZV, Parque Central
- ZV, Parques y Jardines
- SUI
- Equipamientos privado
- EQ
- Red Viaria
- RV, Áreas de acompañamiento



**Plano de detalle 2
 SITUACIÓN SOBRE ORTOFOTOGRAFÍA DEL ELEMENTO**



- LEYENDA GENERAL**
- Extensión del plano de detalle 1
 - Extensión del plano de detalle 2
 - Límite del sector S-1
 - Agrupación de arbustos

Plano de situación ficha 1504

FICHAS DEL INVENTARIO DE PIES ARBÓREOS Y ARBUSTIVOS

Árbol

Nº de ficha 1505
 Tipo de elemento: Árbol individual
 Especie: *Pinus pinea*
 Altura (m): 4
 Perímetro (cm): 110
 Altura de la 1ª rama (m): 0.1
 Diámetro de copa (m): 5.5

Localización (*): X: 442654
 Y: 4488735
* Localización aproximada, coordenadas UTM (huso 30 N ETRS 1989)

Edad relativa: Joven

Estado fitosanitario: Regular
 Madera vista: No Copa terciada: No
 Huecos: No Ramas secas: No
 Inclinación: No Daños estructurales: No

Plagas o enfermedades Bolsón de procesionaria

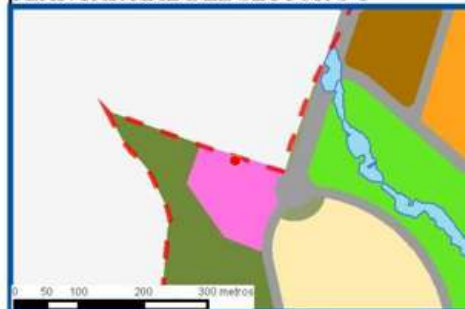


Observaciones: Pie bifurcado

LEYENDA DEL PLAN PARCIAL:

-  DPH Arroyo Valdelacasa
-  RU
-  RCL
-  RCP
-  RCPPL
-  RCM
-  TC
-  AT M Valdelatas
-  ZV, Parque Central
-  ZV, Parques y Jardines
-  SUI
-  Equipamientos privado
-  EQ
-  Red Viaria
-  RV, Áreas de acompañamiento

Plano de detalle 1 PLAN PARCIAL DEL SECTOR S-1



SECTOR S-1 "LOS CARRILES"



Plano de detalle 2 SITUACIÓN SOBRE ORTOFOTOGRAFÍA DEL ELEMENTO



LEYENDA GENERAL

-  Extensión del plano de detalle 1
-  Extensión del plano de detalle 2
-  Límite del sector S-1
-  Árbol individual



Plano de situación ficha 1505

FICHAS DEL INVENTARIO DE PIES ARBÓREOS Y ARBUSTIVOS

Arbusto

Nº de ficha 1506
 Tipo de elemento: Arbusto individual
 Especie: *Quercus ilex*
 Altura (m): 4,5
 Diámetro (m): 3,5

Localización (*): X: 442752
 Y: 4488734
* Localización aproximada, coordenadas UTM (huso 30 N ETRS 1989)

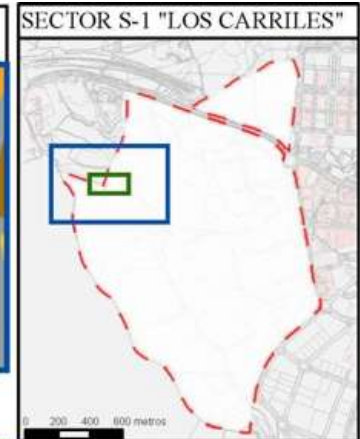
Estado fitosanitario: Bueno



Observaciones:

LEYENDA DEL PLAN PARCIAL:

- DPH Arroyo Valdelacasa
- RU
- RCL
- RCP
- RCPPL
- RCM
- TC
- AT M Valdelatas
- ZV, Parque Central
- ZV, Parques y Jardines
- SUI
- Equipamientos privado
- EQ
- Red Viaria
- RV, Áreas de acompañamiento



Plano de detalle 2
SITUACIÓN SOBRE ORTOFOTOGRAFÍA DEL ELEMENTO



FICHAS DEL INVENTARIO DE PIES ARBÓREOS Y ARBUSTIVOS

Arbusto

Nº de ficha 1507
 Tipo de elemento: Arbusto individual
 Especie: *Retama sphaerocarpa*
 Altura (m): 1,5
 Diámetro (m): 2

Localización (*): X: 443002
 Y: 4488734
* Localización aproximada, coordenadas UTM (huso 30 N ETRS 1989)

Estado fitosanitario: Bueno




Observaciones:

LEYENDA DEL PLAN PARCIAL:

- DPH Arroyo Valdelacasa
- RU
- RCL
- RCP
- RCPPL
- RCM
- TC
- AT M Valdelatas
- ZV, Parque Central
- ZV, Parques y Jardines
- SUI
- Equipamientos privado
- EQ
- Red Viaria
- RV, Áreas de acompañamiento



Plano de detalle 2
 SITUACIÓN SOBRE ORTOFOTOGRAFÍA DEL ELEMENTO



FICHAS DEL INVENTARIO DE PIES ARBÓREOS Y ARBUSTIVOS

Arbusto

Nº de ficha 1508
 Tipo de elemento: Agrupaciones tupidas y setos
 Especie: *Quercus ilex*
 Altura (m): 3
 Ancho (m): 3,5

Localización (*): X: 442503
 Y: 4488734
* Localización aproximada, coordenadas UTM (huso 30 N ETRS 1989)

Superficie (m²): 28

Especies acompañantes: No

Estado fitosanitario: Bueno



Observaciones:

LEYENDA DEL PLAN PARCIAL:



-  DPH Arroyo Valdelacasa
-  RU
-  RCL
-  RCP
-  RCPPL
-  RCM
-  TC
-  AT M Valdelatas
-  ZV, Parque Central
-  ZV, Parques y Jardines
-  SUI
-  Equipamientos privado
-  EQ
-  Red Viaria
-  RV, Áreas de acompañamiento

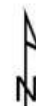


Plano de detalle 2 SITUACIÓN SOBRE ORTOFOTOGRAFÍA DEL ELEMENTO



LEYENDA GENERAL

-  Extensión del plano de detalle 1
-  Extensión del plano de detalle 2
-  Límite del sector S-1
-  Agrupación de arbustos



Plano de situación ficha 1508

FICHAS DEL INVENTARIO DE PIES ARBÓREOS Y ARBUSTIVOS

Árbol

Nº de ficha 1509
 Tipo de elemento: Árbol individual
 Especie: *Quercus ilex*
 Altura (m): 5
 Perímetro (cm): 48
 Altura de la 1ª rama (m): 0.8
 Diámetro de copa (m): 3.5

Localización (*): X: 442684
 Y: 4488734
* Localización aproximada, coordenadas UTM (huso 30 N ETRS 1989)

Edad relativa: Joven

Estado fitosanitario: Bueno

Madera vista: No Copa terciada: No
 Huecos: No Ramas secas: No
 Inclinación: No Daños estructurales: No

Plagas o enfermedades No



Observaciones:

LEYENDA DEL PLAN PARCIAL:

- DPH Arroyo Valdelacasa
- RU
- RCL
- RCP
- RCPPL
- RCM
- TC
- AT M Valdelatas
- ZV, Parque Central
- ZV, Parques y Jardines
- SUI
- Equipamientos privado
- EQ
- Red Viaria
- RV, Áreas de acompañamiento

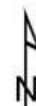


Plano de detalle 2 SITUACIÓN SOBRE ORTOFOTOGRAFÍA DEL ELEMENTO



LEYENDA GENERAL

- Extensión del plano de detalle 1
- Extensión del plano de detalle 2
- Límite del sector S-1
- Árbol individual



Plano de situación ficha 1509

Plan Parcial del Sector S-1 "Los Carriles"

Anexo VIII. Inventario de pies arbóreos y arbustivos

FICHAS DEL INVENTARIO DE PIES ARBÓREOS Y ARBUSTIVOS

Árbol

Nº de ficha 1510
 Tipo de elemento: Árbol individual
 Especie: *Quercus ilex*
 Altura (m): 5
 Perímetro (cm): 77
 Altura de la 1ª rama (m): 0.5
 Diámetro de copa (m): 4

Localización (*): X: 442605
 Y: 4488734
* Localización aproximada, coordenadas UTM (huso 30 N ETRS 1989)

Edad relativa: Joven

Estado fitosanitario: Bueno

Madera vista: No Copa terciada: No
 Huecos: No Ramas secas: No
 Inclinación: 30° Daños estructurales: No

Plagas o enfermedades No



Observaciones:

LEYENDA DEL PLAN PARCIAL:

-  DPH Arroyo Valdelacasa
-  RU
-  RCL
-  RCP
-  RCPPL
-  RCM
-  TC
-  AT M Valdelatas
-  ZV, Parque Central
-  ZV, Parques y Jardines
-  SUI
-  Equipamientos privado
-  EQ
-  Red Viaria
-  RV, Áreas de acompañamiento



Plano de detalle 2 SITUACIÓN SOBRE ORTOFOTOGRAFÍA DEL ELEMENTO



LEYENDA GENERAL

-  Extensión del plano de detalle 1
-  Extensión del plano de detalle 2
-  Límite del sector S-1
-  Árbol individual



Plano de situación ficha 1510

Plan Parcial del Sector S-1 "Los Carriles"

Anexo VIII. Inventario de pies arbóreos y arbustivos

FICHAS DEL INVENTARIO DE PIES ARBÓREOS Y ARBUSTIVOS

Arbusto

Nº de ficha 1511
 Tipo de elemento: Agrupación de arbustos
 Especie: *Retama sphaerocarpa*
 Altura (m): 2,5
 Diámetro medio (m): 3,5

Especies acompañantes: *Quercus ilex*

Estado fitosanitario: Bueno

Localización (*): X: 443039
 Y: 4488733
* Localización aproximada, coordenadas UTM (huso 30 N ETRS 1989)

Grado de recubrimiento: 25-50
 Superficie (m²): 189



Observaciones:

LEYENDA DEL PLAN PARCIAL:

- DPH Arroyo Valdelacasa
- RU
- RCL
- RCP
- RCPPL
- RCM
- TC
- AT M Valdelatas
- ZV, Parque Central
- ZV, Parques y Jardines
- SUI
- Equipamientos privado
- EQ
- Red Viaria
- RV, Áreas de acompañamiento



Plano de detalle 2 SITUACIÓN SOBRE ORTOFOTOGRAFÍA DEL ELEMENTO



LEYENDA GENERAL

- Extensión del plano de detalle 1
- Extensión del plano de detalle 2
- Límite del sector S-1
- Agrupación de arbustos



Plano de situación ficha 1511

FICHAS DEL INVENTARIO DE PIES ARBÓREOS Y ARBUSTIVOS

Arbusto

Nº de ficha 1512
 Tipo de elemento: Arbusto individual
 Especie: *Quercus ilex*
 Altura (m): 4,5
 Diámetro (m): 4

Localización (*):	X: 442756
* Localización aproximada, coordenadas UTM (huso 30 N ETRS 1989)	Y: 4488733

Estado fitosanitario: Bueno



Observaciones:

LEYENDA DEL PLAN PARCIAL:

- DPH Arroyo Valdelacasa
- RU
- RCL
- RCP
- RCPPL
- RCM
- TC
- AT M Valdelatas
- ZV, Parque Central
- ZV, Parques y Jardines
- SUI
- Equipamientos privado
- EQ
- Red Viaria
- RV, Áreas de acompañamiento



Plano de detalle 2 SITUACIÓN SOBRE ORTOFOTOGRAFÍA DEL ELEMENTO



LEYENDA GENERAL

- Extensión del plano de detalle 1
- Extensión del plano de detalle 2
- Límite del sector S-1
- Árbol individual



Plano de situación ficha 1512

FICHAS DEL INVENTARIO DE PIES ARBÓREOS Y ARBUSTIVOS

Arbusto

Nº de ficha 1513
 Tipo de elemento: Agrupación de arbustos
 Especie: *Retama sphaerocarpa*
 Altura (m): 4
 Diámetro medio (m): 5

Especies acompañantes: No

Estado fitosanitario: Bueno

Localización (*): X: 442555
 Y: 4488733
* Localización aproximada, coordenadas UTM (huso 30 N ETRS 1989)

Grado de recubrimiento: 0-25
 Superficie (m²): 290



Observaciones:

LEYENDA DEL PLAN PARCIAL:

- DPH Arroyo Valdelacasa
- RU
- RCL
- RCP
- RCPPL
- RCM
- TC
- AT M Valdelatas
- ZV, Parque Central
- ZV, Parques y Jardines
- SUI
- Equipamientos privado
- EQ
- Red Viaria
- RV, Áreas de acompañamiento



Plano de detalle 2
 SITUACIÓN SOBRE ORTOFOTOGRAFÍA DEL ELEMENTO



LEYENDA GENERAL

- Extensión del plano de detalle 1
- Extensión del plano de detalle 2
- Límite del sector S-1
- Agrupación de arbustos

Plano de situación ficha 1513

FICHAS DEL INVENTARIO DE PIES ARBÓREOS Y ARBUSTIVOS

Árbol

Nº de ficha 1514
 Tipo de elemento: Árbol individual
 Especie: *Ulmus pumila*
 Altura (m): 4
 Perímetro (cm): 30
 Altura de la 1ª rama (m): 0.1
 Diámetro de copa (m): 2.5

Localización (*): X: 443690
 Y: 4488732
* Localización aproximada, coordenadas UTM (huso 30 N ETRS 1989)

Edad relativa: Joven

Estado fitosanitario: Bueno
 Madera vista: No Copa terciada: No
 Huecos: No Ramas secas: No
 Inclinación: No Daños estructurales: No

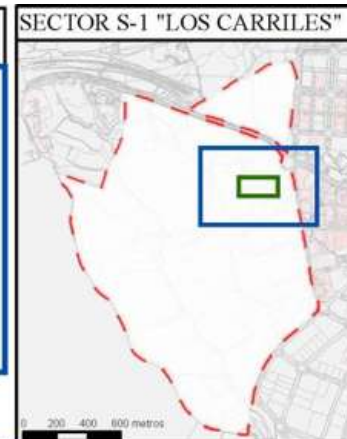
Plagas o enfermedades No



Observaciones:

LEYENDA DEL PLAN PARCIAL:

- DPH Arroyo Valdelacasa
- RU
- RCL
- RCP
- RCPPL
- RCM
- TC
- AT M Valdelatas
- ZV, Parque Central
- ZV, Parques y Jardines
- SUI
- Equipamientos privado
- EQ
- Red Viaria
- RV, Áreas de acompañamiento



Plano de detalle 2
 SITUACIÓN SOBRE ORTOFOTOGRAFÍA DEL ELEMENTO



LEYENDA GENERAL

- Extensión del plano de detalle 1
- Extensión del plano de detalle 2
- Límite del sector S-1
- Árbol individual

Plano de situación ficha 1514

FICHAS DEL INVENTARIO DE PIES ARBÓREOS Y ARBUSTIVOS

Arbusto

Nº de ficha 1515
 Tipo de elemento: Arbusto individual
 Especie: *Quercus ilex*
 Altura (m): 2,5
 Diámetro (m): 3

Localización (*): X: 442689
 Y: 4488732
* Localización aproximada, coordenadas UTM (huso 30 N ETRS 1989)

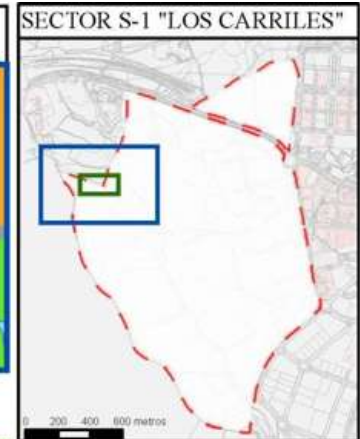
Estado fitosanitario: Bueno



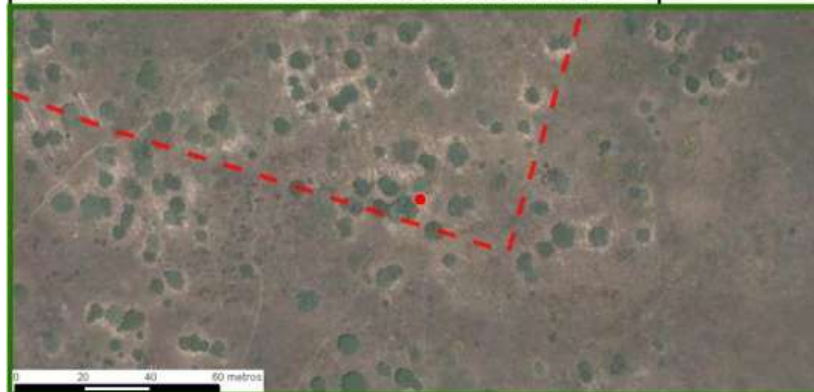
Observaciones:

LEYENDA DEL PLAN PARCIAL:

- DPH Arroyo Valdelacasa
- RU
- RCL
- RCP
- RCPPL
- RCM
- TC
- AT M Valdelatas
- ZV, Parque Central
- ZV, Parques y Jardines
- SUI
- Equipamientos privado
- EQ
- Red Viaria
- RV, Áreas de acompañamiento



Plano de detalle 2
SITUACIÓN SOBRE ORTOFOTOGRAFÍA DEL ELEMENTO



FICHAS DEL INVENTARIO DE PIES ARBÓREOS Y ARBUSTIVOS

Arbusto

Nº de ficha 1516
 Tipo de elemento: Arbusto individual
 Especie: *Quercus ilex*
 Altura (m): 2,5
 Diámetro (m): 5

Localización (*): X: 442515
 Y: 4488732
* Localización aproximada, coordenadas UTM (huso 30 N ETRS 1989)

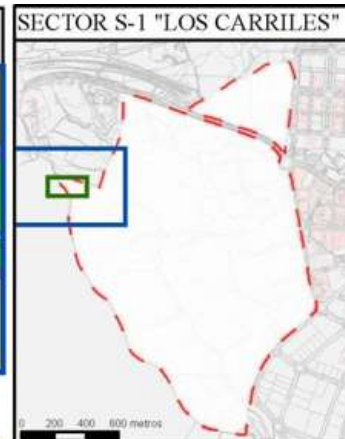
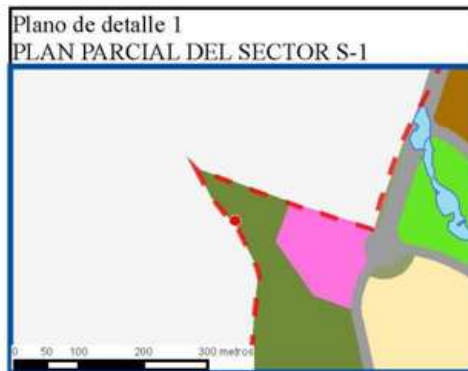
Estado fitosanitario: Bueno



Observaciones:

LEYENDA DEL PLAN PARCIAL:

- DPH Arroyo Valdelacasa
- RU
- RCL
- RCP
- RCPPL
- RCM
- TC
- AT M Valdelatas
- ZV, Parque Central
- ZV, Parques y Jardines
- SUI
- Equipamientos privado
- EQ
- Red Viaria
- RV, Áreas de acompañamiento



Plano de detalle 2
SITUACIÓN SOBRE ORTOFOTOGRAFÍA DEL ELEMENTO



LEYENDA GENERAL

- Extensión del plano de detalle 1
- Extensión del plano de detalle 2
- Límite del sector S-1
- Árbol individual



Plano de situación ficha 1516

FICHAS DEL INVENTARIO DE PIES ARBÓREOS Y ARBUSTIVOS

Árbol

Nº de ficha 1517
 Tipo de elemento: Árbol individual
 Especie: *Quercus ilex*
 Altura (m): 4,5
 Perímetro (cm): 38
 Altura de la 1ª rama (m): 0.9
 Diámetro de copa (m): 2.5

Localización (*): X: 442704
 Y: 4488731
* Localización aproximada, coordenadas UTM (huso 30 N ETRS 1989)

Edad relativa: Joven

Estado fitosanitario: Bueno
 Madera vista: No Copa terciada: No
 Huecos: No Ramas secas: No
 Inclinación: No Daños estructurales: No

Plagas o enfermedades No

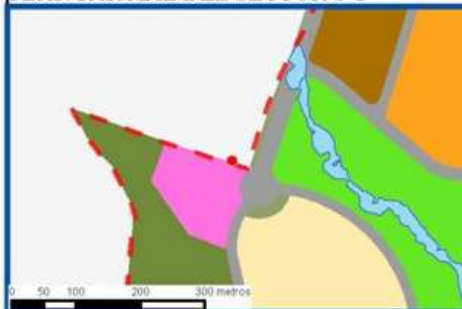


Observaciones:

LEYENDA DEL PLAN PARCIAL:

- DPH Arroyo Valdelacasa
- RU
- RCL
- RCP
- RCPPL
- RCM
- TC
- AT M Valdelatas
- ZV, Parque Central
- ZV, Parques y Jardines
- SUI
- Equipamientos privado
- EQ
- Red Viaria
- RV, Áreas de acompañamiento

Plano de detalle 1 PLAN PARCIAL DEL SECTOR S-1



SECTOR S-1 "LOS CARRILES"



Plano de detalle 2 SITUACIÓN SOBRE ORTOFOTOGRAFÍA DEL ELEMENTO



LEYENDA GENERAL

- Extensión del plano de detalle 1
- Extensión del plano de detalle 2
- Límite del sector S-1
- Árbol individual



Plano de situación ficha 1517

FICHAS DEL INVENTARIO DE PIES ARBÓREOS Y ARBUSTIVOS

Árbol

Nº de ficha 1518
 Tipo de elemento: Agrupación de brotes de cepa
 Especie: *Quercus ilex*
 Altura media (m): 5
 Perímetro medio (cm): 35
 Altura de la 1ª rama (m): 0.5
 Diámetro de copa medio (4.5

Localización (*): X: 442700
 Y: 4488731
* Localización aproximada, coordenadas UTM (huso 30 N ETRS 1989)

Edad relativa: Joven

Estado fitosanitario:

Bueno

Madera vista: No Copa terciada: No
 Huecos: No Ramas secas: No
 Inclinación: No Daños estructurales: No

Plagas o enfermedades No

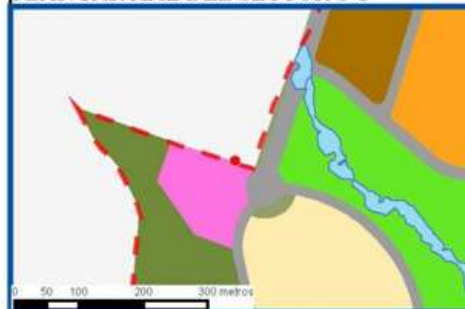


Observaciones:

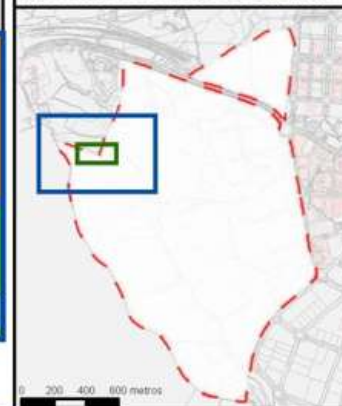
LEYENDA DEL PLAN PARCIAL:

-  DPH Arroyo Valdelacasa
-  RU
-  RCL
-  RCP
-  RCPPL
-  RCM
-  TC
-  AT M Valdelatas
-  ZV, Parque Central
-  ZV, Parques y Jardines
-  SUI
-  Equipamientos privado
-  EQ
-  Red Viaria
-  RV, Áreas de acompañamiento

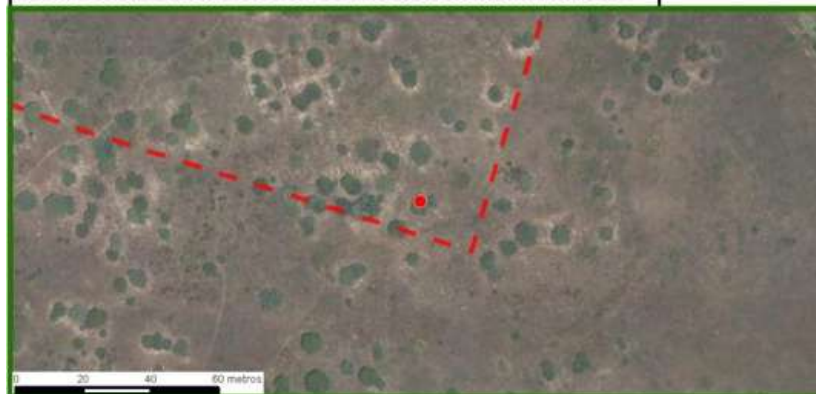
Plano de detalle 1 PLAN PARCIAL DEL SECTOR S-1



SECTOR S-1 "LOS CARRILES"



Plano de detalle 2 SITUACIÓN SOBRE ORTOFOTOGRAFÍA DEL ELEMENTO



LEYENDA GENERAL

-  Extensión del plano de detalle 1
-  Extensión del plano de detalle 2
-  Límite del sector S-1
-  Árbol individual



Plano de situación ficha 1518

Plan Parcial del Sector S-1 "Los Carriles"

Anexo VIII. Inventario de pies arbóreos y arbustivos

Noviembre de 2017

FICHAS DEL INVENTARIO DE PIES ARBÓREOS Y ARBUSTIVOS

Árbol

Nº de ficha 1519
 Tipo de elemento: Árbol individual
 Especie: *Quercus ilex*
 Altura (m): 5,5
 Perímetro (cm): 67
 Altura de la 1ª rama (m): 0.7
 Diámetro de copa (m): 4

Localización (*): X: 442617
 Y: 4488730
* Localización aproximada, coordenadas UTM (huso 30 N ETRS 1989)

Edad relativa: Joven

Estado fitosanitario: **Bueno**

Madera vista: No Copa terciada: No
 Huecos: No Ramas secas: No
 Inclinación: No Daños estructurales: No

Plagas o enfermedades No



Observaciones:

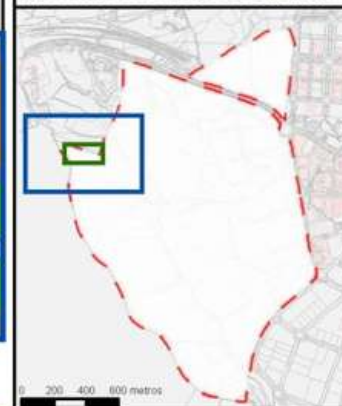
LEYENDA DEL PLAN PARCIAL:

- DPH Arroyo Valdelacasa
- RU
- RCL
- RCP
- RCPPL
- RCM
- TC
- AT M Valdelatas
- ZV, Parque Central
- ZV, Parques y Jardines
- SUI
- Equipamientos privado
- EQ
- Red Viaria
- RV, Áreas de acompañamiento

Plano de detalle 1 PLAN PARCIAL DEL SECTOR S-1



SECTOR S-1 "LOS CARRILES"



Plano de detalle 2 SITUACIÓN SOBRE ORTOFOTOGRAFÍA DEL ELEMENTO



LEYENDA GENERAL

- Extensión del plano de detalle 1
- Extensión del plano de detalle 2
- Límite del sector S-1
- Árbol individual



Plano de situación ficha 1519

FICHAS DEL INVENTARIO DE PIES ARBÓREOS Y ARBUSTIVOS

Árbol

Nº de ficha 1520
 Tipo de elemento: Árbol individual
 Especie: *Quercus ilex*
 Altura (m): 6
 Perímetro (cm): 115
 Altura de la 1ª rama (m): 0.5
 Diámetro de copa (m): 7

Localización (*): X: 442584
 Y: 4488730
* Localización aproximada, coordenadas UTM (huso 30 N ETRS 1989)

Edad relativa: Maduro

Estado fitosanitario: Bueno
 Madera vista: No Copa terciada: No
 Huecos: No Ramas secas: No
 Inclinación: No Daños estructurales: No

Plagas o enfermedades No

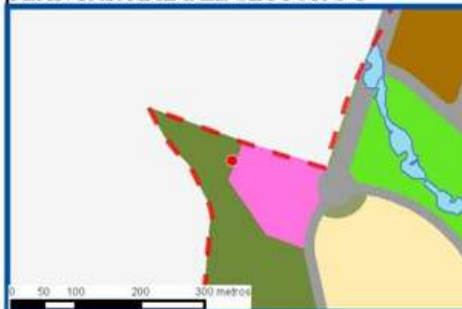


Observaciones:

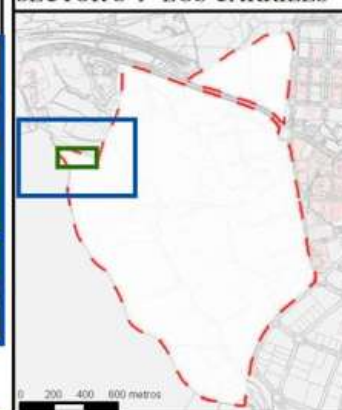
LEYENDA DEL PLAN PARCIAL:

-  DPH Arroyo Valdelacasa
-  RU
-  RCL
-  RCP
-  RCPPL
-  RCM
-  TC
-  AT M Valdelatas
-  ZV, Parque Central
-  ZV, Parques y Jardines
-  SUI
-  Equipamientos privado
-  EQ
-  Red Viaria
-  RV, Áreas de acompañamiento

Plano de detalle 1 PLAN PARCIAL DEL SECTOR S-1



SECTOR S-1 "LOS CARRILES"



Plano de detalle 2 SITUACIÓN SOBRE ORTOFOTOGRAFÍA DEL ELEMENTO



LEYENDA GENERAL

-  Extensión del plano de detalle 1
-  Extensión del plano de detalle 2
-  Límite del sector S-1
-  Árbol individual



Plano de situación ficha 1520

FICHAS DEL INVENTARIO DE PIES ARBÓREOS Y ARBUSTIVOS

Árbol

Nº de ficha 1521
 Tipo de elemento: Árbol individual
 Especie: *Quercus ilex*
 Altura (m): 4,5
 Perímetro (cm): 56
 Altura de la 1ª rama (m): 0.4
 Diámetro de copa (m): 5

Localización (*): X: 442668
 Y: 4488730
* Localización aproximada, coordenadas UTM (huso 30 N ETRS 1989)

Edad relativa: Joven

Estado fitosanitario: Bueno

Madera vista: No Copa terciada: No
 Huecos: No Ramas secas: No
 Inclinación: No Daños estructurales: No

Plagas o enfermedades No

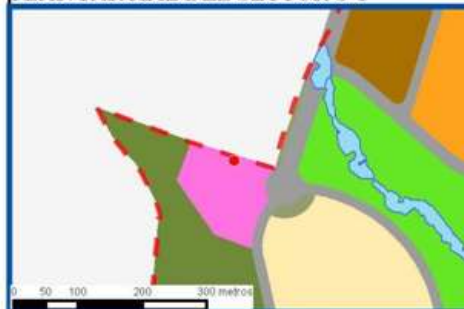


Observaciones:

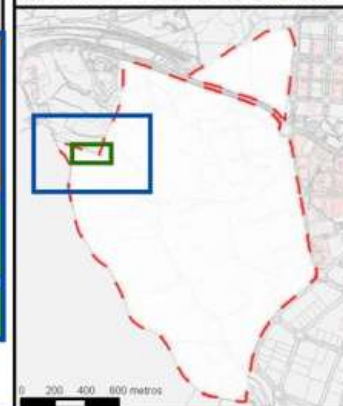
LEYENDA DEL PLAN PARCIAL:

- DPH Arroyo Valdelacasa
- RU
- RCL
- RCP
- RCPPL
- RCM
- TC
- AT M Valdelatas
- ZV, Parque Central
- ZV, Parques y Jardines
- SUI
- Equipamientos privado
- EQ
- Red Viaria
- RV, Áreas de acompañamiento

Plano de detalle 1 PLAN PARCIAL DEL SECTOR S-1



SECTOR S-1 "LOS CARRILES"



Plano de detalle 2 SITUACIÓN SOBRE ORTOFOTOGRAFÍA DEL ELEMENTO



LEYENDA GENERAL

- Extensión del plano de detalle 1
- Extensión del plano de detalle 2
- Límite del sector S-1
- Árbol individual



Plano de situación ficha 1521

Plan Parcial del Sector S-1 "Los Carriles"

Anexo VIII. Inventario de pies arbóreos y arbustivos

FICHAS DEL INVENTARIO DE PIES ARBÓREOS Y ARBUSTIVOS

Arbusto

Nº de ficha 1522
 Tipo de elemento: Arbusto individual
 Especie: *Quercus ilex*
 Altura (m): 4
 Diámetro (m): 5

Localización (*): X: 442725
 Y: 4488730
* Localización aproximada, coordenadas UTM (huso 30 N ETRS 1989)

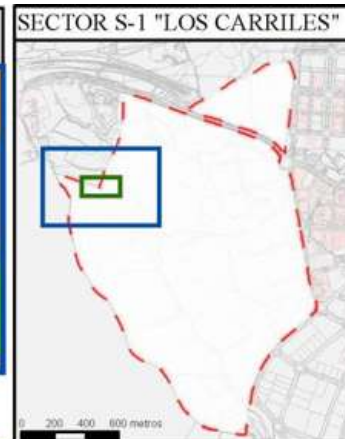
Estado fitosanitario: Bueno



Observaciones:

LEYENDA DEL PLAN PARCIAL:

- DPH Arroyo Valdelacasa
- RU
- RCL
- RCP
- RCPPL
- RCM
- TC
- AT M Valdelatas
- ZV, Parque Central
- ZV, Parques y Jardines
- SUI
- Equipamientos privado
- EQ
- Red Viaria
- RV, Áreas de acompañamiento

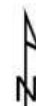


Plano de detalle 2 SITUACIÓN SOBRE ORTOFOTOGRAFÍA DEL ELEMENTO



LEYENDA GENERAL

- Extensión del plano de detalle 1
- Extensión del plano de detalle 2
- Límite del sector S-1
- Árbol individual



Plano de situación ficha 1522

FICHAS DEL INVENTARIO DE PIES ARBÓREOS Y ARBUSTIVOS

Árbol

Nº de ficha 1523
 Tipo de elemento: Árbol individual
 Especie: *Quercus ilex*
 Altura (m): 4
 Perímetro (cm): 52
 Altura de la 1ª rama (m): 0.6
 Diámetro de copa (m): 3.5

Localización (*): X: 442597
 Y: 4488730
* Localización aproximada, coordenadas UTM (huso 30 N ETRS 1989)

Edad relativa: Joven

Estado fitosanitario: Bueno

Madera vista: No Copa terciada: No
 Huecos: No Ramas secas: No
 Inclinación: No Daños estructurales: No

Plagas o enfermedades No

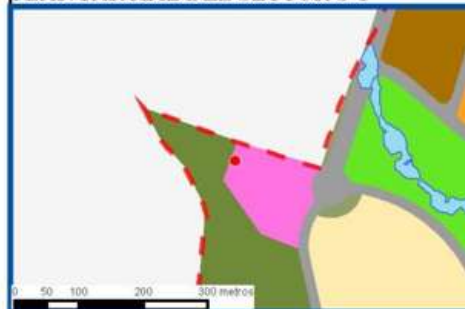


Observaciones:

LEYENDA DEL PLAN PARCIAL:

- DPH Arroyo Valdelacasa
- RU
- RCL
- RCP
- RCPPL
- RCM
- TC
- AT M Valdelatas
- ZV, Parque Central
- ZV, Parques y Jardines
- SUI
- Equipamientos privado
- EQ
- Red Viaria
- RV, Áreas de acompañamiento

Plano de detalle 1 PLAN PARCIAL DEL SECTOR S-1



SECTOR S-1 "LOS CARRILES"



Plano de detalle 2 SITUACIÓN SOBRE ORTOFOTOGRAFÍA DEL ELEMENTO



LEYENDA GENERAL

- Extensión del plano de detalle 1
- Extensión del plano de detalle 2
- Límite del sector S-1
- Árbol individual

Plano de situación ficha 1523

FICHAS DEL INVENTARIO DE PIES ARBÓREOS Y ARBUSTIVOS

Árbol

Nº de ficha 1524
 Tipo de elemento: Agrupación de brotes de cepa
 Especie: *Quercus ilex*
 Altura media (m): 5,5
 Perímetro medio (cm): 35
 Altura de la 1ª rama (m): 0.5
 Diámetro de copa medio (5

Localización (*): X: 442687
 Y: 4488730
* Localización aproximada, coordenadas UTM (huso 30 N ETRS 1989)

Edad relativa: Joven

Estado fitosanitario:

Bueno

Madera vista: No Copa terciada: No
 Huecos: No Ramas secas: No
 Inclinación: No Daños estructurales: No

Plagas o enfermedades No

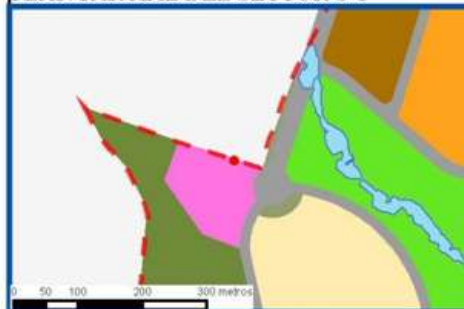


Observaciones:

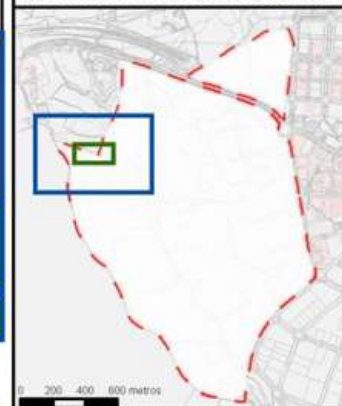
LEYENDA DEL PLAN PARCIAL:

- DPH Arroyo Valdelacasa
- RU
- RCL
- RCP
- RCPPL
- RCM
- TC
- AT M Valdelatas
- ZV, Parque Central
- ZV, Parques y Jardines
- SUI
- Equipamientos privado
- EQ
- Red Viaria
- RV, Áreas de acompañamiento

Plano de detalle 1 PLAN PARCIAL DEL SECTOR S-1



SECTOR S-1 "LOS CARRILES"



Plano de detalle 2 SITUACIÓN SOBRE ORTOFOTOGRAFÍA DEL ELEMENTO



LEYENDA GENERAL

- Extensión del plano de detalle 1
- Extensión del plano de detalle 2
- Límite del sector S-1
- Árbol individual



Plano de situación ficha 1524

Plan Parcial del Sector S-1 "Los Carriles"

Anexo VIII. Inventario de pies arbóreos y arbustivos

FICHAS DEL INVENTARIO DE PIES ARBÓREOS Y ARBUSTIVOS

Arbusto

Nº de ficha 1525
 Tipo de elemento: Arbusto individual
 Especie: *Quercus ilex*
 Altura (m): 2,5
 Diámetro (m): 2,5

Localización (*):	X: 442662
* Localización aproximada, coordenadas UTM (huso 30 N ETRS 1989)	Y: 4488730

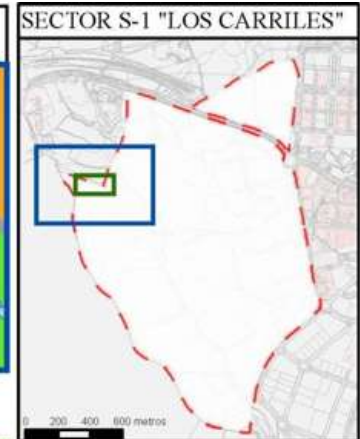
Estado fitosanitario: Bueno



Observaciones:

LEYENDA DEL PLAN PARCIAL:

- DPH Arroyo Valdelacasa
- RU
- RCL
- RCP
- RCPPL
- RCM
- TC
- AT M Valdelatas
- ZV, Parque Central
- ZV, Parques y Jardines
- SUI
- Equipamientos privado
- EQ
- Red Viaria
- RV, Áreas de acompañamiento



Plano de detalle 2 SITUACIÓN SOBRE ORTOFOTOGRAFÍA DEL ELEMENTO



- LEYENDA GENERAL**
- Extensión del plano de detalle 1
 - Extensión del plano de detalle 2
 - Límite del sector S-1
 - Árbol individual

Plano de situación ficha 1525

FICHAS DEL INVENTARIO DE PIES ARBÓREOS Y ARBUSTIVOS

Árbol

Nº de ficha 1526
 Tipo de elemento: Árbol individual
 Especie: *Quercus ilex*
 Altura (m): 4,5
 Perímetro (cm): 65
 Altura de la 1ª rama (m): 0.1
 Diámetro de copa (m): 2.5

Localización (*): X: 442603
 Y: 4488729
* Localización aproximada, coordenadas UTM (huso 30 N ETRS 1989)

Edad relativa: Joven

Estado fitosanitario: Bueno
 Madera vista: No Copa terciada: No
 Huecos: No Ramas secas: No
 Inclinación: No Daños estructurales: No

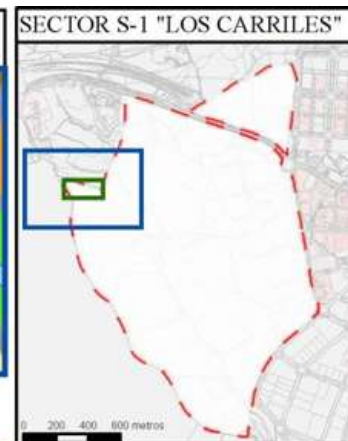
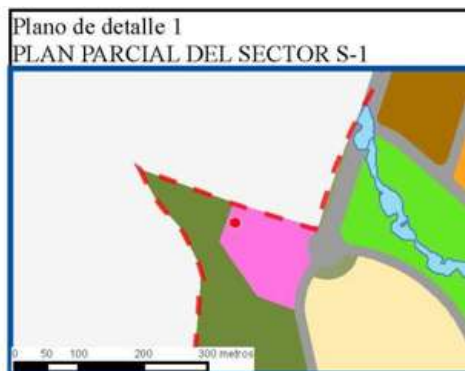
Plagas o enfermedades No



Observaciones:

LEYENDA DEL PLAN PARCIAL:

- DPH Arroyo Valdelacasa
- RU
- RCL
- RCP
- RCPPL
- RCM
- TC
- AT M Valdelatas
- ZV, Parque Central
- ZV, Parques y Jardines
- SUI
- Equipamientos privado
- EQ
- Red Viaria
- RV, Áreas de acompañamiento



**Plano de detalle 2
SITUACIÓN SOBRE ORTOFOTOGRAFÍA DEL ELEMENTO**



- LEYENDA GENERAL**
- Extensión del plano de detalle 1
 - Extensión del plano de detalle 2
 - Límite del sector S-1
 - Árbol individual

Plano de situación ficha 1526

FICHAS DEL INVENTARIO DE PIES ARBÓREOS Y ARBUSTIVOS

Arbusto

Nº de ficha 1527
 Tipo de elemento: Agrupación de arbustos
 Especie: *Retama sphaerocarpa*
 Altura (m): 3,5
 Diámetro medio (m): 4

Especies acompañantes: No

Estado fitosanitario: Bueno

Localización (*): X: 442662
 Y: 4488729
* Localización aproximada, coordenadas UTM (huso 30 N ETRS 1989)

Grado de recubrimiento: 50-75

Superficie (m²): 77



Observaciones:

LEYENDA DEL PLAN PARCIAL:

-  DPH Arroyo Valdelacasa
-  RU
-  RCL
-  RCP
-  RCPPL
-  RCM
-  TC
-  AT M Valdelatas
-  ZV, Parque Central
-  ZV, Parques y Jardines
-  SUI
-  Equipamientos privado
-  EQ
-  Red Viaria
-  RV, Áreas de acompañamiento

Plano de detalle 1 PLAN PARCIAL DEL SECTOR S-1



SECTOR S-1 "LOS CARRILES"

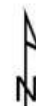


Plano de detalle 2 SITUACIÓN SOBRE ORTOFOTOGRAFÍA DEL ELEMENTO



LEYENDA GENERAL

-  Extensión del plano de detalle 1
-  Extensión del plano de detalle 2
-  Límite del sector S-1
-  Agrupación de arbustos



Plano de situación ficha 1527

FICHAS DEL INVENTARIO DE PIES ARBÓREOS Y ARBUSTIVOS

Árbol

Nº de ficha 1528
 Tipo de elemento: Árbol individual
 Especie: *Quercus ilex*
 Altura (m): 4
 Perímetro (cm): 42
 Altura de la 1ª rama (m): 1.2
 Diámetro de copa (m): 3.5

Localización (*): X: 442672
 Y: 4488729
* Localización aproximada, coordenadas UTM (huso 30 N ETRS 1989)

Edad relativa: Joven

Estado fitosanitario: Bueno
 Madera vista: No Copa terciada: No
 Huecos: No Ramas secas: No
 Inclinación: No Daños estructurales: No

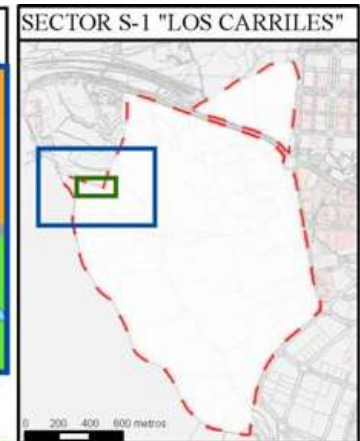
Plagas o enfermedades No



Observaciones:

LEYENDA DEL PLAN PARCIAL:

- DPH Arroyo Valdelacasa
- RU
- RCL
- RCP
- RCPPL
- RCM
- TC
- AT M Valdelatas
- ZV, Parque Central
- ZV, Parques y Jardines
- SUI
- Equipamientos privado
- EQ
- Red Viaria
- RV, Áreas de acompañamiento



Plano de detalle 2 SITUACIÓN SOBRE ORTOFOTOGRAFÍA DEL ELEMENTO



FICHAS DEL INVENTARIO DE PIES ARBÓREOS Y ARBUSTIVOS

Arbusto

Nº de ficha 1529
 Tipo de elemento: Arbusto individual
 Especie: *Quercus ilex*
 Altura (m): 4,5
 Diámetro (m): 4

Localización (*): X: 442678
 Y: 4488729
* Localización aproximada, coordenadas UTM (huso 30 N ETRS 1989)

Estado fitosanitario: Bueno



Observaciones:

LEYENDA DEL PLAN PARCIAL:

- DPH Arroyo Valdelacasa
- RU
- RCL
- RCP
- RCPPL
- RCM
- TC
- AT M Valdelatas
- ZV, Parque Central
- ZV, Parques y Jardines
- SUI
- Equipamientos privado
- EQ
- Red Viaria
- RV, Áreas de acompañamiento



Plano de detalle 2 SITUACIÓN SOBRE ORTOFOTOGRAFÍA DEL ELEMENTO



LEYENDA GENERAL

- Extensión del plano de detalle 1
- Extensión del plano de detalle 2
- Límite del sector S-1
- Árbol individual



Plano de situación ficha 1529

FICHAS DEL INVENTARIO DE PIES ARBÓREOS Y ARBUSTIVOS

Arbusto

Nº de ficha 1530
 Tipo de elemento: Arbusto individual
 Especie: *Quercus ilex*
 Altura (m): 2,5
 Diámetro (m): 3

Localización (*): X: 442511
 Y: 4488729
* Localización aproximada, coordenadas UTM (huso 30 N ETRS 1989)

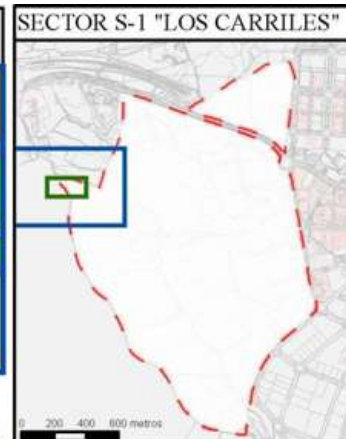
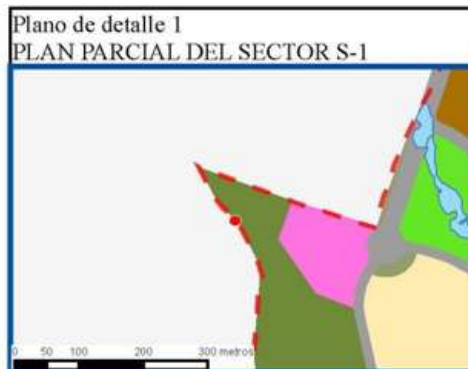
Estado fitosanitario: Bueno



Observaciones:

LEYENDA DEL PLAN PARCIAL:

- DPH Arroyo Valdelacasa
- RU
- RCL
- RCP
- RCPPL
- RCM
- TC
- AT M Valdelatas
- ZV, Parque Central
- ZV, Parques y Jardines
- SUI
- Equipamientos privado
- EQ
- Red Viaria
- RV, Áreas de acompañamiento



Plano de detalle 2
SITUACIÓN SOBRE ORTOFOTOGRAFÍA DEL ELEMENTO



FICHAS DEL INVENTARIO DE PIES ARBÓREOS Y ARBUSTIVOS

Arbusto

Nº de ficha 1531
 Tipo de elemento: Arbusto individual
 Especie: *Quercus ilex*
 Altura (m): 2
 Diámetro (m): 2,5

Localización (*): X: 442669
 Y: 4488729
* Localización aproximada, coordenadas UTM (huso 30 N ETRS 1989)

Estado fitosanitario: Bueno



Observaciones:

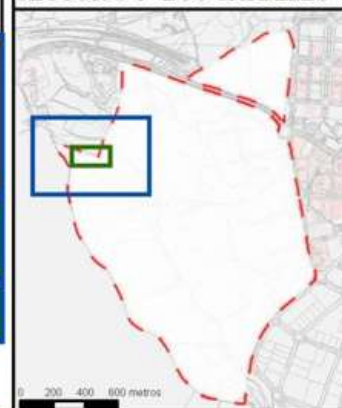
LEYENDA DEL PLAN PARCIAL:

-  DPH Arroyo Valdelacasa
-  RU
-  RCL
-  RCP
-  RCPPL
-  RCM
-  TC
-  AT M Valdelatas
-  ZV, Parque Central
-  ZV, Parques y Jardines
-  SUI
-  Equipamientos privado
-  EQ
-  Red Viaria
-  RV, Áreas de acompañamiento

Plano de detalle 1 PLAN PARCIAL DEL SECTOR S-1



SECTOR S-1 "LOS CARRILES"



Plano de detalle 2 SITUACIÓN SOBRE ORTOFOTOGRAFÍA DEL ELEMENTO



LEYENDA GENERAL

-  Extensión del plano de detalle 1
-  Extensión del plano de detalle 2
-  Límite del sector S-1
-  Árbol individual



Plano de situación ficha 1531

FICHAS DEL INVENTARIO DE PIES ARBÓREOS Y ARBUSTIVOS

Árbol

Nº de ficha 1532
 Tipo de elemento: Árbol individual
 Especie: *Quercus ilex*
 Altura (m): 4,5
 Perímetro (cm): 56
 Altura de la 1ª rama (m): 0.5
 Diámetro de copa (m): 4.5

Localización (*): X: 442525
 Y: 4488729
* Localización aproximada, coordenadas UTM (huso 30 N ETRS 1989)

Edad relativa: Joven

Estado fitosanitario: Bueno

Madera vista: No Copa terciada: No
 Huecos: No Ramas secas: No
 Inclinación: No Daños estructurales: No

Plagas o enfermedades No



Observaciones:

LEYENDA DEL PLAN PARCIAL:

- DPH Arroyo Valdelacasa
- RU
- RCL
- RCP
- RCPPL
- RCM
- TC
- AT M Valdelatas
- ZV, Parque Central
- ZV, Parques y Jardines
- SUI
- Equipamientos privado
- EQ
- Red Viaria
- RV, Áreas de acompañamiento



Plano de detalle 2 SITUACIÓN SOBRE ORTOFOTOGRAFÍA DEL ELEMENTO



LEYENDA GENERAL

- Extensión del plano de detalle 1
- Extensión del plano de detalle 2
- Límite del sector S-1
- Árbol individual

Plano de situación ficha 1532

FICHAS DEL INVENTARIO DE PIES ARBÓREOS Y ARBUSTIVOS

Árbol

Nº de ficha 1533
 Tipo de elemento: Árbol individual
 Especie: *Quercus ilex*
 Altura (m): 2,5
 Perímetro (cm): 22
 Altura de la 1ª rama (m): 0.5
 Diámetro de copa (m): 2

Localización (*): X: 442573
 Y: 4488729
* Localización aproximada, coordenadas UTM (huso 30 N ETRS 1989)

Edad relativa: Joven

Estado fitosanitario: Bueno

Madera vista:	No	Copa terciada:	No
Huecos:	No	Ramas secas:	No
Inclinación:	No	Daños estructurales:	No

Plagas o enfermedades No



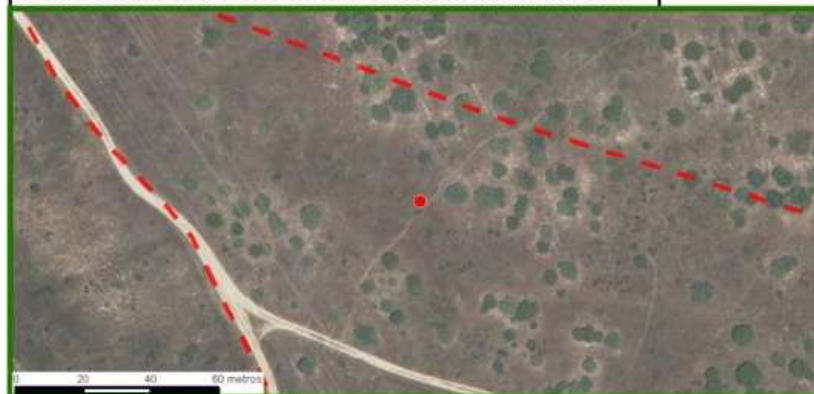
Observaciones:

LEYENDA DEL PLAN PARCIAL:

- DPH Arroyo Valdelacasa
- RU
- RCL
- RCP
- RCPPL
- RCM
- TC
- AT M Valdelatas
- ZV, Parque Central
- ZV, Parques y Jardines
- SUI
- Equipamientos privado
- EQ
- Red Viaria
- RV, Áreas de acompañamiento



Plano de detalle 2 SITUACIÓN SOBRE ORTOFOTOGRAFÍA DEL ELEMENTO



LEYENDA GENERAL

- Extensión del plano de detalle 1
- Extensión del plano de detalle 2
- Límite del sector S-1
- Árbol individual



Plano de situación ficha 1533

FICHAS DEL INVENTARIO DE PIES ARBÓREOS Y ARBUSTIVOS

Árbol

Nº de ficha 1534
 Tipo de elemento: Árbol individual
 Especie: *Quercus ilex*
 Altura (m): 5,5
 Perímetro (cm): 135
 Altura de la 1ª rama (m): 0
 Diámetro de copa (m): 7.5

Localización (*): X: 442593
 Y: 4488728
* Localización aproximada, coordenadas UTM (huso 30 N ETRS 1989)

Edad relativa: Joven

Estado fitosanitario: Bueno
 Madera vista: No Copa terciada: No
 Huecos: No Ramas secas: No
 Inclinación: No Daños estructurales: No

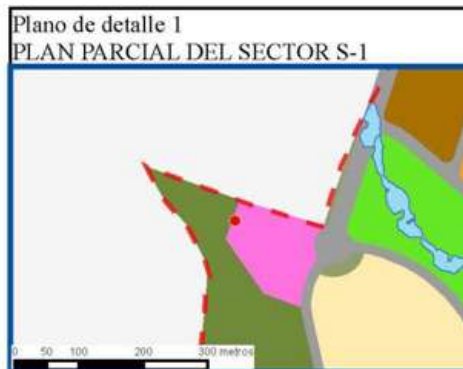
Plagas o enfermedades No



Observaciones:

LEYENDA DEL PLAN PARCIAL:

-  DPH Arroyo Valdelacasa
-  RU
-  RCL
-  RCP
-  RCPPL
-  RCM
-  TC
-  AT M Valdelatas
-  ZV, Parque Central
-  ZV, Parques y Jardines
-  SUI
-  Equipamientos privado
-  EQ
-  Red Viaria
-  RV, Áreas de acompañamiento

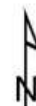


Plano de detalle 2 SITUACIÓN SOBRE ORTOFOTOGRAFÍA DEL ELEMENTO



LEYENDA GENERAL

-  Extensión del plano de detalle 1
-  Extensión del plano de detalle 2
-  Límite del sector S-1
-  Árbol individual



Plano de situación ficha 1534

FICHAS DEL INVENTARIO DE PIES ARBÓREOS Y ARBUSTIVOS

Arbusto

Nº de ficha 1535
 Tipo de elemento: Arbusto individual
 Especie: *Quercus ilex*
 Altura (m): 2,5
 Diámetro (m): 2,5

Localización (*): X: 442623
 Y: 4488728
* Localización aproximada, coordenadas UTM (huso 30 N ETRS 1989)

Estado fitosanitario: Bueno

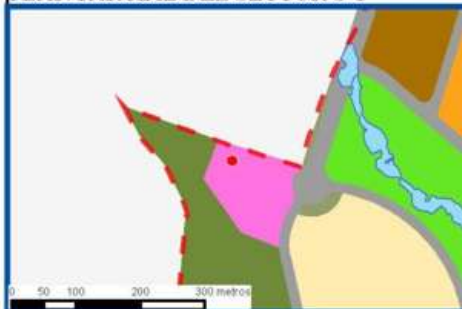


Observaciones:

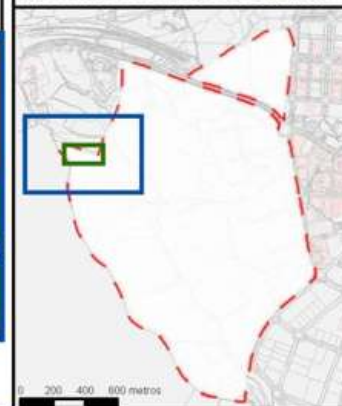
LEYENDA DEL PLAN PARCIAL:

-  DPH Arroyo Valdelacasa
-  RU
-  RCL
-  RCP
-  RCPPL
-  RCM
-  TC
-  AT M Valdelatas
-  ZV, Parque Central
-  ZV, Parques y Jardines
-  SUI
-  Equipamientos privado
-  EQ
-  Red Viaria
-  RV, Áreas de acompañamiento

Plano de detalle 1 PLAN PARCIAL DEL SECTOR S-1



SECTOR S-1 "LOS CARRILES"



Plano de detalle 2 SITUACIÓN SOBRE ORTOFOTOGRAFÍA DEL ELEMENTO



LEYENDA GENERAL

-  Extensión del plano de detalle 1
-  Extensión del plano de detalle 2
-  Límite del sector S-1
-  Árbol individual



Plano de situación ficha 1535

FICHAS DEL INVENTARIO DE PIES ARBÓREOS Y ARBUSTIVOS

Árbol

Nº de ficha 1536
 Tipo de elemento: Árbol individual
 Especie: *Quercus ilex*
 Altura (m): 6,5
 Perímetro (cm): 94
 Altura de la 1ª rama (m): 0.5
 Diámetro de copa (m): 5.5

Localización (*): X: 442684
 Y: 4488727
* Localización aproximada, coordenadas UTM (huso 30 N ETRS 1989)

Edad relativa: Joven

Estado fitosanitario: Bueno

Madera vista: No Copa terciada: No
 Huecos: No Ramas secas: No
 Inclinación: No Daños estructurales: No

Plagas o enfermedades No



Observaciones:

LEYENDA DEL PLAN PARCIAL:

- DPH Arroyo Valdelacasa
- RU
- RCL
- RCP
- RCPPL
- RCM
- TC
- AT M Valdelatas
- ZV, Parque Central
- ZV, Parques y Jardines
- SUI
- Equipamientos privado
- EQ
- Red Viaria
- RV, Áreas de acompañamiento

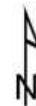


Plano de detalle 2 SITUACIÓN SOBRE ORTOFOTOGRAFÍA DEL ELEMENTO



LEYENDA GENERAL

- Extensión del plano de detalle 1
- Extensión del plano de detalle 2
- Límite del sector S-1
- Árbol individual



Plano de situación ficha 1536

FICHAS DEL INVENTARIO DE PIES ARBÓREOS Y ARBUSTIVOS

Arbusto

Nº de ficha 1537
 Tipo de elemento: Arbusto individual
 Especie: *Quercus ilex*
 Altura (m): 3,5
 Diámetro (m): 3

Localización (*):	X: 442527
* Localización aproximada, coordenadas UTM (huso 30 N ETRS 1989)	Y: 4488727

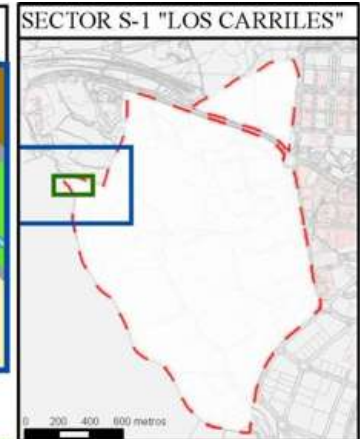
Estado fitosanitario: Bueno



Observaciones:

LEYENDA DEL PLAN PARCIAL:

- DPH Arroyo Valdelacasa
- RU
- RCL
- RCP
- RCPPL
- RCM
- TC
- AT M Valdelatas
- ZV, Parque Central
- ZV, Parques y Jardines
- SUI
- Equipamientos privado
- EQ
- Red Viaria
- RV, Áreas de acompañamiento



Plano de detalle 2 SITUACIÓN SOBRE ORTOFOTOGRAFÍA DEL ELEMENTO



LEYENDA GENERAL

- Extensión del plano de detalle 1
- Extensión del plano de detalle 2
- Límite del sector S-1
- Árbol individual



Plano de situación ficha 1537

FICHAS DEL INVENTARIO DE PIES ARBÓREOS Y ARBUSTIVOS

Árbol

Nº de ficha 1538
 Tipo de elemento: Árbol individual
 Especie: *Quercus ilex*
 Altura (m): 5
 Perímetro (cm): 80
 Altura de la 1ª rama (m): 0
 Diámetro de copa (m): 2.5

Localización (*): X: 442602
 Y: 4488726
* Localización aproximada, coordenadas UTM (huso 30 N ETRS 1989)

Edad relativa: Joven

Estado fitosanitario: Bueno
 Madera vista: No Copa terciada: No
 Huecos: No Ramas secas: No
 Inclinación: No Daños estructurales: No

Plagas o enfermedades No



Observaciones:

LEYENDA DEL PLAN PARCIAL:

- DPH Arroyo Valdelacasa
- RU
- RCL
- RCP
- RCPPL
- RCM
- TC
- AT M Valdelatas
- ZV, Parque Central
- ZV, Parques y Jardines
- SUI
- Equipamientos privado
- EQ
- Red Viaria
- RV, Áreas de acompañamiento



Plano de detalle 2 SITUACIÓN SOBRE ORTOFOTOGRAFÍA DEL ELEMENTO



LEYENDA GENERAL

- Extensión del plano de detalle 1
- Extensión del plano de detalle 2
- Límite del sector S-1
- Árbol individual



Plano de situación ficha 1538

FICHAS DEL INVENTARIO DE PIES ARBÓREOS Y ARBUSTIVOS

Árbol

Nº de ficha 1539
 Tipo de elemento: Árbol individual
 Especie: *Quercus ilex*
 Altura (m): 5,5
 Perímetro (cm): 85
 Altura de la 1ª rama (m): 0.1
 Diámetro de copa (m): 4.5

Localización (*): X: 442616
 Y: 4488726
* Localización aproximada, coordenadas UTM (huso 30 N ETRS 1989)

Edad relativa: Joven

Estado fitosanitario: Bueno
 Madera vista: No Copa terciada: No
 Huecos: No Ramas secas: No
 Inclinación: No Daños estructurales: No

Plagas o enfermedades No



Observaciones:

LEYENDA DEL PLAN PARCIAL:

-  DPH Arroyo Valdelacasa
-  RU
-  RCL
-  RCP
-  RCPPL
-  RCM
-  TC
-  AT M Valdelatas
-  ZV, Parque Central
-  ZV, Parques y Jardines
-  SUI
-  Equipamientos privado
-  EQ
-  Red Viaria
-  RV, Áreas de acompañamiento

Plano de detalle 1 PLAN PARCIAL DEL SECTOR S-1



SECTOR S-1 "LOS CARRILES"



Plano de detalle 2 SITUACIÓN SOBRE ORTOFOTOGRAFÍA DEL ELEMENTO



LEYENDA GENERAL

-  Extensión del plano de detalle 1
-  Extensión del plano de detalle 2
-  Límite del sector S-1
-  Árbol individual



Plano de situación ficha 1539

FICHAS DEL INVENTARIO DE PIES ARBÓREOS Y ARBUSTIVOS

Arbusto

Nº de ficha 1540
 Tipo de elemento: Arbusto individual
 Especie: *Quercus ilex*
 Altura (m): 3
 Diámetro (m): 2,5

Localización (*): X: 442614
 Y: 4488726
* Localización aproximada, coordenadas UTM (huso 30 N ETRS 1989)

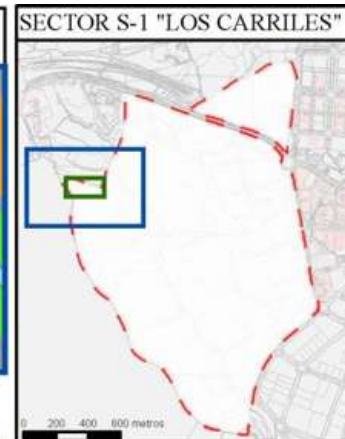
Estado fitosanitario: Bueno



Observaciones:

LEYENDA DEL PLAN PARCIAL:

- DPH Arroyo Valdelacasa
- RU
- RCL
- RCP
- RCPPL
- RCM
- TC
- AT M Valdelatas
- ZV, Parque Central
- ZV, Parques y Jardines
- SUI
- Equipamientos privado
- EQ
- Red Viaria
- RV, Áreas de acompañamiento



Plano de detalle 2 SITUACIÓN SOBRE ORTOFOTOGRAFÍA DEL ELEMENTO



LEYENDA GENERAL

- Extensión del plano de detalle 1
- Extensión del plano de detalle 2
- Límite del sector S-1
- Árbol individual



Plano de situación ficha 1540

FICHAS DEL INVENTARIO DE PIES ARBÓREOS Y ARBUSTIVOS

Árbol

Nº de ficha 1541
 Tipo de elemento: Árbol individual
 Especie: *Quercus ilex*
 Altura (m): 3,5
 Perímetro (cm): 56
 Altura de la 1ª rama (m): 0.2
 Diámetro de copa (m): 3

Localización (*): X: 442625
 Y: 4488726
* Localización aproximada, coordenadas UTM (huso 30 N ETRS 1989)

Edad relativa: Joven

Estado fitosanitario: Bueno
 Madera vista: No Copa terciada: No
 Huecos: No Ramas secas: No
 Inclinación: No Daños estructurales: No

Plagas o enfermedades No

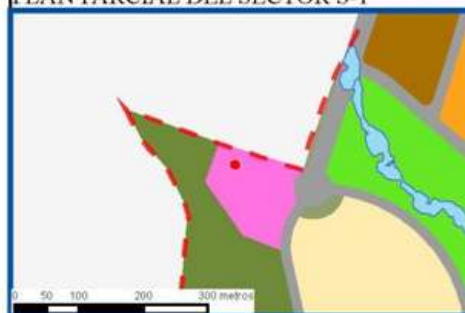


Observaciones:

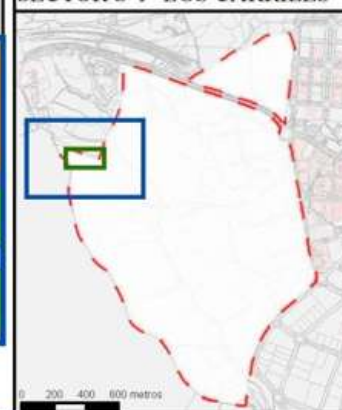
LEYENDA DEL PLAN PARCIAL:

-  DPH Arroyo Valdelacasa
-  RU
-  RCL
-  RCP
-  RCPPL
-  RCM
-  TC
-  AT M Valdelatas
-  ZV, Parque Central
-  ZV, Parques y Jardines
-  SUI
-  Equipamientos privado
-  EQ
-  Red Viaria
-  RV, Áreas de acompañamiento

Plano de detalle 1 PLAN PARCIAL DEL SECTOR S-1



SECTOR S-1 "LOS CARRILES"

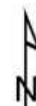


Plano de detalle 2 SITUACIÓN SOBRE ORTOFOTOGRAFÍA DEL ELEMENTO



LEYENDA GENERAL

-  Extensión del plano de detalle 1
-  Extensión del plano de detalle 2
-  Límite del sector S-1
-  Árbol individual



Plano de situación ficha 1541

FICHAS DEL INVENTARIO DE PIES ARBÓREOS Y ARBUSTIVOS

Árbol

Nº de ficha 1542
 Tipo de elemento: Árbol individual
 Especie: *Quercus ilex*
 Altura (m): 4,5
 Perímetro (cm): 104
 Altura de la 1ª rama (m): 0.1
 Diámetro de copa (m): 5

Localización (*): X: 442520
 Y: 4488726
* Localización aproximada, coordenadas UTM (huso 30 N ETRS 1989)

Edad relativa: Joven

Estado fitosanitario: Bueno
 Madera vista: No Copa terciada: No
 Huecos: No Ramas secas: No
 Inclinación: No Daños estructurales: No

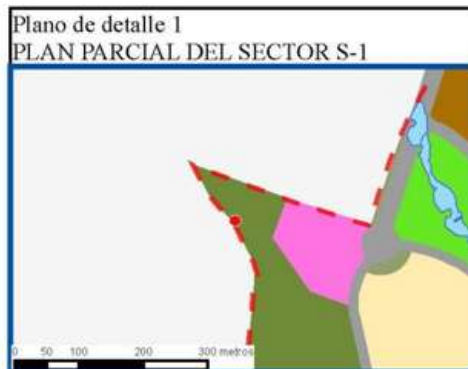
Plagas o enfermedades No

Observaciones:



LEYENDA DEL PLAN PARCIAL:

- DPH Arroyo Valdelacasa
- RU
- RCL
- RCP
- RCPPL
- RCM
- TC
- AT M Valdelatas
- ZV, Parque Central
- ZV, Parques y Jardines
- SUI
- Equipamientos privado
- EQ
- Red Viaria
- RV, Áreas de acompañamiento



Plano de detalle 2 SITUACIÓN SOBRE ORTOFOTOGRAFÍA DEL ELEMENTO



LEYENDA GENERAL

- Extensión del plano de detalle 1
- Extensión del plano de detalle 2
- Límite del sector S-1
- Árbol individual

Plano de situación ficha 1542

FICHAS DEL INVENTARIO DE PIES ARBÓREOS Y ARBUSTIVOS

Arbusto

Nº de ficha 1543
 Tipo de elemento: Arbusto individual
 Especie: *Quercus ilex*
 Altura (m): 3
 Diámetro (m): 2,5

Localización (*): X: 442666
 Y: 4488725
* Localización aproximada, coordenadas UTM (huso 30 N ETRS 1989)

Estado fitosanitario: Bueno



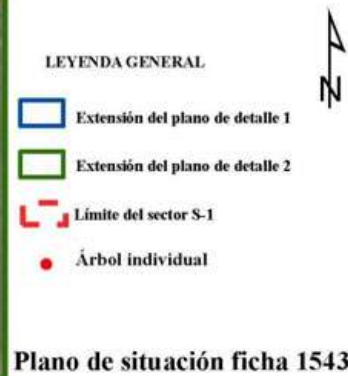
Observaciones:

LEYENDA DEL PLAN PARCIAL:

- DPH Arroyo Valdelacasa
- RU
- RCL
- RCP
- RCPPL
- RCM
- TC
- AT M Valdelatas
- ZV, Parque Central
- ZV, Parques y Jardines
- SUI
- Equipamientos privado
- EQ
- Red Viaria
- RV, Áreas de acompañamiento



Plano de detalle 2
SITUACIÓN SOBRE ORTOFOTOGRAFÍA DEL ELEMENTO



FICHAS DEL INVENTARIO DE PIES ARBÓREOS Y ARBUSTIVOS

Árbol

Nº de ficha 1544
 Tipo de elemento: Árbol individual
 Especie: *Quercus ilex*
 Altura (m): 4,5
 Perímetro (cm): 62
 Altura de la 1ª rama (m): 0.4
 Diámetro de copa (m): 2.5

Localización (*): X: 442602
 Y: 4488724
* Localización aproximada, coordenadas UTM (huso 30 N ETRS 1989)

Edad relativa: Joven

Estado fitosanitario: Bueno

Madera vista: No Copa terciada: No
 Huecos: No Ramas secas: No
 Inclinación: No Daños estructurales: No

Plagas o enfermedades No

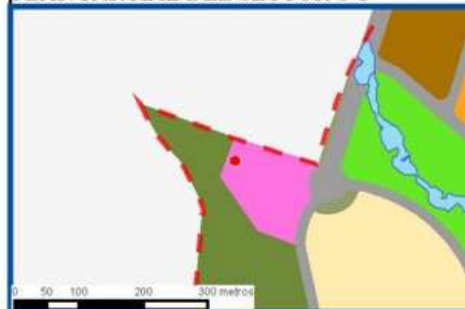


Observaciones:

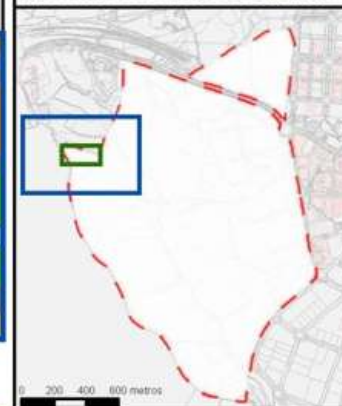
LEYENDA DEL PLAN PARCIAL:

- DPH Arroyo Valdelacasa
- RU
- RCL
- RCP
- RCPPL
- RCM
- TC
- AT M Valdelatas
- ZV, Parque Central
- ZV, Parques y Jardines
- SUI
- Equipamientos privado
- EQ
- Red Viaria
- RV, Áreas de acompañamiento

Plano de detalle 1 PLAN PARCIAL DEL SECTOR S-1



SECTOR S-1 "LOS CARRILES"



Plano de detalle 2 SITUACIÓN SOBRE ORTOFOTOGRAFÍA DEL ELEMENTO



LEYENDA GENERAL

- Extensión del plano de detalle 1
- Extensión del plano de detalle 2
- Límite del sector S-1
- Árbol individual

Plano de situación ficha 1544

FICHAS DEL INVENTARIO DE PIES ARBÓREOS Y ARBUSTIVOS

Árbol

Nº de ficha 1545
 Tipo de elemento: Árbol individual
 Especie: *Quercus ilex*
 Altura (m): 3
 Perímetro (cm): 33
 Altura de la 1ª rama (m): 0.6
 Diámetro de copa (m): 2.5

Localización (*): X: 442569
 Y: 4488724
* Localización aproximada, coordenadas UTM (huso 30 N ETRS 1989)

Edad relativa: Joven

Estado fitosanitario: Bueno
 Madera vista: No Copa terciada: No
 Huecos: No Ramas secas: No
 Inclinación: No Daños estructurales: No

Plagas o enfermedades No



Observaciones:

LEYENDA DEL PLAN PARCIAL:

-  DPH Arroyo Valdelacasa
-  RU
-  RCL
-  RCP
-  RCPPL
-  RCM
-  TC
-  AT M Valdelatas
-  ZV, Parque Central
-  ZV, Parques y Jardines
-  SUI
-  Equipamientos privado
-  EQ
-  Red Viaria
-  RV, Áreas de acompañamiento

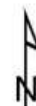


Plano de detalle 2 SITUACIÓN SOBRE ORTOFOTOGRAFÍA DEL ELEMENTO



LEYENDA GENERAL

-  Extensión del plano de detalle 1
-  Extensión del plano de detalle 2
-  Límite del sector S-1
-  Árbol individual



Plano de situación ficha 1545

FICHAS DEL INVENTARIO DE PIES ARBÓREOS Y ARBUSTIVOS

Árbol

Nº de ficha 1546
 Tipo de elemento: Agrupación de brotes de cepa
 Especie: *Quercus ilex*
 Altura media (m): 5,5
 Perímetro medio (cm): 65
 Altura de la 1ª rama (m): 0.3
 Diámetro de copa medio (5.5

Localización (*): X: 442540
 Y: 4488724
* Localización aproximada, coordenadas UTM (huso 30 N ETRS 1989)

Edad relativa: Joven

Estado fitosanitario:

Bueno

Madera vista: No Copa terciada: No
 Huecos: No Ramas secas: No
 Inclinación: No Daños estructurales: No

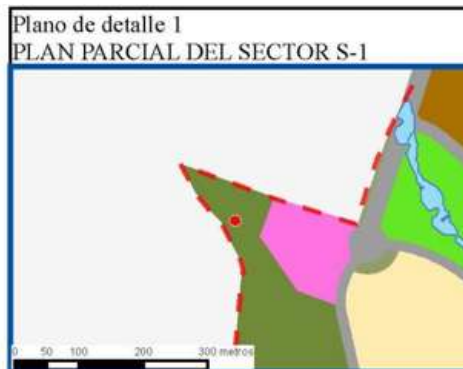
Plagas o enfermedades No



Observaciones:

LEYENDA DEL PLAN PARCIAL:

- DPH Arroyo Valdelacasa
- RU
- RCL
- RCP
- RCPPL
- RCM
- TC
- AT M Valdelatas
- ZV, Parque Central
- ZV, Parques y Jardines
- SUI
- Equipamiento privado
- EQ
- Red Viaria
- RV, Áreas de acompañamiento



Plano de detalle 2 SITUACIÓN SOBRE ORTOFOTOGRAFÍA DEL ELEMENTO



LEYENDA GENERAL

- Extensión del plano de detalle 1
- Extensión del plano de detalle 2
- Límite del sector S-1
- Árbol individual

Plano de situación ficha 1546

Plan Parcial del Sector S-1 "Los Carriles"

Anexo VIII. Inventario de pies arbóreos y arbustivos

FICHAS DEL INVENTARIO DE PIES ARBÓREOS Y ARBUSTIVOS

Árbol

Nº de ficha 1547
 Tipo de elemento: Árbol individual
 Especie: *Quercus ilex*
 Altura (m): 4
 Perímetro (cm): 45
 Altura de la 1ª rama (m): 0.9
 Diámetro de copa (m): 3

Localización (*): X: 442668
 Y: 4488723
* Localización aproximada, coordenadas UTM (huso 30 N ETRS 1989)

Edad relativa: Joven

Estado fitosanitario: Bueno

Madera vista: No Copa terciada: No
 Huecos: No Ramas secas: No
 Inclinación: No Daños estructurales: No

Plagas o enfermedades No



Observaciones:

LEYENDA DEL PLAN PARCIAL:

-  DPH Arroyo Valdelacasa
-  RU
-  RCL
-  RCP
-  RCPPL
-  RCM
-  TC
-  AT M Valdelatas
-  ZV, Parque Central
-  ZV, Parques y Jardines
-  SUI
-  Equipamientos privado
-  EQ
-  Red Viaria
-  RV, Áreas de acompañamiento

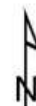


Plano de detalle 2 SITUACIÓN SOBRE ORTOFOTOGRAFÍA DEL ELEMENTO



LEYENDA GENERAL

-  Extensión del plano de detalle 1
-  Extensión del plano de detalle 2
-  Límite del sector S-1
-  Árbol individual



Plano de situación ficha 1547

FICHAS DEL INVENTARIO DE PIES ARBÓREOS Y ARBUSTIVOS

Árbol

Nº de ficha 1548
 Tipo de elemento: Árbol individual
 Especie: *Pinus pinea*
 Altura (m): 3,5
 Perímetro (cm): 115
 Altura de la 1ª rama (m): 0.6
 Diámetro de copa (m): 4.5

Localización (*): X: 442512
 Y: 4488723
* Localización aproximada, coordenadas UTM (huso 30 N ETRS 1989)

Edad relativa: Joven

Estado fitosanitario: Bueno
 Madera vista: No Copa terciada: No
 Huecos: No Ramas secas: No
 Inclinación: No Daños estructurales: No

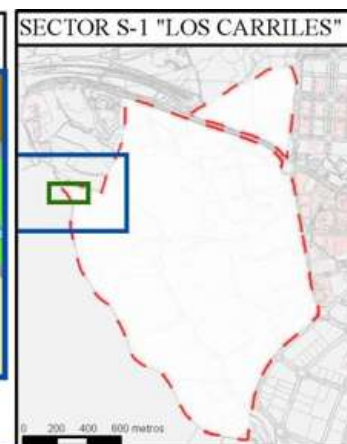
Plagas o enfermedades No



Observaciones:

LEYENDA DEL PLAN PARCIAL:

- DPH Arroyo Valdelacasa
- RU
- RCL
- RCP
- RCPPL
- RCM
- TC
- AT M Valdelatas
- ZV, Parque Central
- ZV, Parques y Jardines
- SUI
- Equipamientos privado
- EQ
- Red Viaria
- RV, Áreas de acompañamiento



Plano de detalle 2 SITUACIÓN SOBRE ORTOFOTOGRAFÍA DEL ELEMENTO



LEYENDA GENERAL

- Extensión del plano de detalle 1
- Extensión del plano de detalle 2
- Límite del sector S-1
- Árbol individual

Plano de situación ficha 1548

FICHAS DEL INVENTARIO DE PIES ARBÓREOS Y ARBUSTIVOS

Árbol

Nº de ficha 1549
 Tipo de elemento: Árbol individual
 Especie: *Quercus ilex*
 Altura (m): 4
 Perímetro (cm): 70
 Altura de la 1ª rama (m): 0.3
 Diámetro de copa (m): 3

Localización (*): X: 442529
 Y: 4488723
* Localización aproximada, coordenadas UTM (huso 30 N ETRS 1989)

Edad relativa: Joven

Estado fitosanitario:

Bueno

Madera vista: No Copa terciada: No
 Huecos: No Ramas secas: No
 Inclinación: No Daños estructurales: No

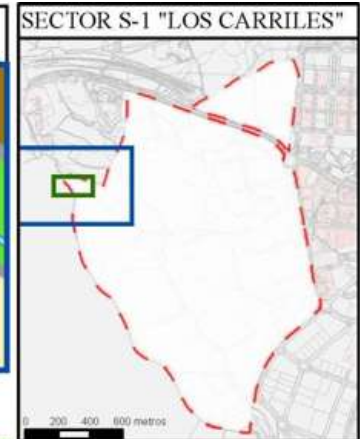
Plagas o enfermedades No



Observaciones:

LEYENDA DEL PLAN PARCIAL:

- DPH Arroyo Valdelacasa
- RU
- RCL
- RCP
- RCPPL
- RCM
- TC
- AT M Valdelatas
- ZV, Parque Central
- ZV, Parques y Jardines
- SUI
- Equipamientos privado
- EQ
- Red Viaria
- RV, Áreas de acompañamiento



Plano de detalle 2 SITUACIÓN SOBRE ORTOFOTOGRAFÍA DEL ELEMENTO



LEYENDA GENERAL

- Extensión del plano de detalle 1
- Extensión del plano de detalle 2
- Límite del sector S-1
- Árbol individual

Plano de situación ficha 1549

FICHAS DEL INVENTARIO DE PIES ARBÓREOS Y ARBUSTIVOS

Árbol

Nº de ficha 1550
 Tipo de elemento: Árbol individual
 Especie: *Morus alba*
 Altura (m): 10
 Perímetro (cm): 162
 Altura de la 1ª rama (m): 1
 Diámetro de copa (m): 6.5

Localización (*): X: 443537
 Y: 4488723
* Localización aproximada, coordenadas UTM (huso 30 N ETRS 1989)

Edad relativa: Maduro

Estado fitosanitario: Bueno
 Madera vista: No Copa terciada: No
 Huecos: Si Ramas secas: No
 Inclinación: No Daños estructurales: No

Plagas o enfermedades No

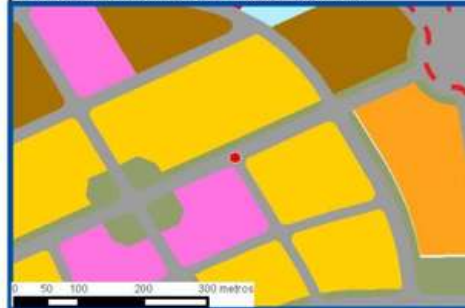
Observaciones: Presencia de nido en las ramas



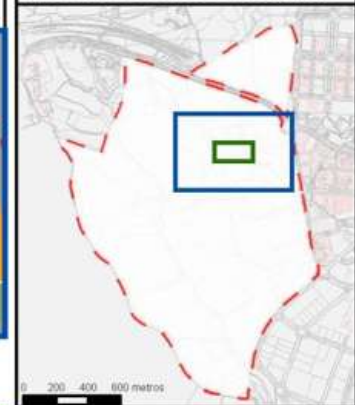
LEYENDA DEL PLAN PARCIAL:

-  DPH Arroyo Valdelacasa
-  RU
-  RCL
-  RCP
-  RCPPL
-  RCM
-  TC
-  AT M Valdelatas
-  ZV, Parque Central
-  ZV, Parques y Jardines
-  SUI
-  Equipamientos privado
-  EQ
-  Red Viaria
-  RV, Áreas de acompañamiento

Plano de detalle 1 PLAN PARCIAL DEL SECTOR S-1



SECTOR S-1 "LOS CARRILES"



Plano de detalle 2 SITUACIÓN SOBRE ORTOFOTOGRAFÍA DEL ELEMENTO



LEYENDA GENERAL

-  Extensión del plano de detalle 1
-  Extensión del plano de detalle 2
-  Límite del sector S-1
-  Árbol individual



Plano de situación ficha 1550

FICHAS DEL INVENTARIO DE PIES ARBÓREOS Y ARBUSTIVOS

Árbol

Nº de ficha 1551
 Tipo de elemento: Agrupación de brotes de cepa
 Especie: *Quercus ilex*
 Altura media (m): 6
 Perímetro medio (cm): 35
 Altura de la 1ª rama (m): 0.6
 Diámetro de copa medio (7

Localización (*): X: 442693
 Y: 4488723
* Localización aproximada, coordenadas UTM (huso 30 N ETRS 1989)

Edad relativa: Joven

Estado fitosanitario: Bueno
 Madera vista: No Copa terciada: No
 Huecos: No Ramas secas: No
 Inclinación: No Daños estructurales: No

Plagas o enfermedades No

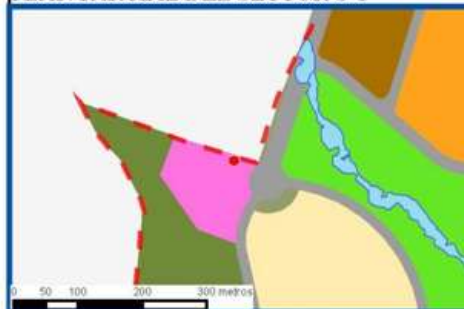
Observaciones:



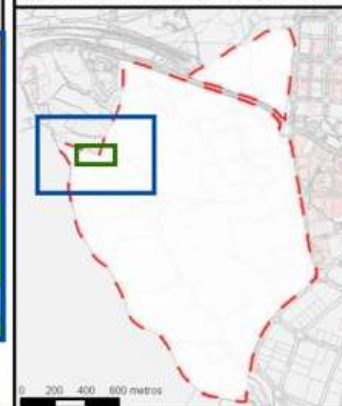
LEYENDA DEL PLAN PARCIAL:

- DPH Arroyo Valdelacasa
- RU
- RCL
- RCP
- RCPPL
- RCM
- TC
- AT M Valdelatas
- ZV, Parque Central
- ZV, Parques y Jardines
- SUI
- Equipamientos privado
- EQ
- Red Viaria
- RV, Áreas de acompañamiento

Plano de detalle 1 PLAN PARCIAL DEL SECTOR S-1



SECTOR S-1 "LOS CARRILES"



Plano de detalle 2 SITUACIÓN SOBRE ORTOFOTOGRAFÍA DEL ELEMENTO



LEYENDA GENERAL

- Extensión del plano de detalle 1
- Extensión del plano de detalle 2
- Límite del sector S-1
- Árbol individual

Plano de situación ficha 1551

FICHAS DEL INVENTARIO DE PIES ARBÓREOS Y ARBUSTIVOS

Árbol

Nº de ficha 1552
 Tipo de elemento: Agrupación de brotes de cepa
 Especie: *Ulmus pumila*
 Altura media (m): 5
 Perímetro medio (cm): 21
 Altura de la 1ª rama (m): 0.4
 Diámetro de copa medio (2

Localización (*): X: 443667
 Y: 4488723
* Localización aproximada, coordenadas UTM (huso 30 N ETRS 1989)

Edad relativa: Joven

Estado fitosanitario:

Bueno

Madera vista: No Copa terciada: No
 Huecos: No Ramas secas: No
 Inclinación: No Daños estructurales: No

Plagas o enfermedades No

Observaciones:



LEYENDA DEL PLAN PARCIAL:

- DPH Arroyo Valdelacasa
- RU
- RCL
- RCP
- RCPPL
- RCM
- TC
- AT M Valdelatas
- ZV, Parque Central
- ZV, Parques y Jardines
- SUI
- Equipamientos privado
- EQ
- Red Viaria
- RV, Áreas de acompañamiento



Plano de detalle 2 SITUACIÓN SOBRE ORTOFOTOGRAFÍA DEL ELEMENTO



LEYENDA GENERAL

- Extensión del plano de detalle 1
- Extensión del plano de detalle 2
- Límite del sector S-1
- Árbol individual

Plano de situación ficha 1552

FICHAS DEL INVENTARIO DE PIES ARBÓREOS Y ARBUSTIVOS

Arbusto

Nº de ficha 1553
 Tipo de elemento: Arbusto individual
 Especie: *Ulmus pumila*
 Altura (m): 2,5
 Diámetro (m): 1,5

Localización (*): X: 443664
 Y: 4488722
* Localización aproximada, coordenadas UTM (huso 30 N ETRS 1989)

Estado fitosanitario: Bueno



Observaciones:

LEYENDA DEL PLAN PARCIAL:

- DPH Arroyo Valdelacasa
- RU
- RCL
- RCP
- RCPPL
- RCM
- TC
- AT M Valdelatas
- ZV, Parque Central
- ZV, Parques y Jardines
- SUI
- Equipamientos privado
- EQ
- Red Viaria
- RV, Áreas de acompañamiento



**Plano de detalle 2
 SITUACIÓN SOBRE ORTOFOTOGRAFÍA DEL ELEMENTO**



Plano de situación ficha 1553

FICHAS DEL INVENTARIO DE PIES ARBÓREOS Y ARBUSTIVOS

Árbol

Nº de ficha 1554
 Tipo de elemento: Agrupación de brotes de cepa
 Especie: *Quercus ilex*
 Altura media (m): 5
 Perímetro medio (cm): 30
 Altura de la 1ª rama (m): 0.5
 Diámetro de copa medio (4

Localización (*): X: 442600
 Y: 4488722
* Localización aproximada, coordenadas UTM (huso 30 N ETRS 1989)

Edad relativa: Joven

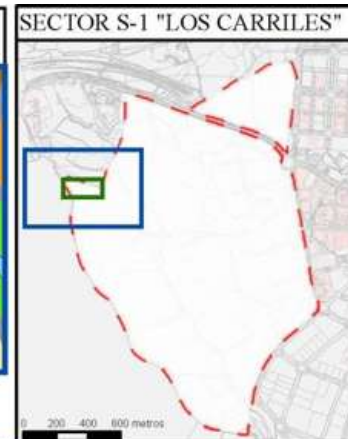
Estado fitosanitario: Bueno
 Madera vista: No Copa terciada: No
 Huecos: No Ramas secas: No
 Inclinación: No Daños estructurales: No
 Plagas o enfermedades No



Observaciones:

LEYENDA DEL PLAN PARCIAL:

- DPH Arroyo Valdelacasa
- RU
- RCL
- RCP
- RCPPL
- RCM
- TC
- AT M Valdelatas
- ZV, Parque Central
- ZV, Parques y Jardines
- SUI
- Equipamientos privado
- EQ
- Red Viaria
- RV, Áreas de acompañamiento



Plano de detalle 2 SITUACIÓN SOBRE ORTOFOTOGRAFÍA DEL ELEMENTO



LEYENDA GENERAL

- Extensión del plano de detalle 1
- Extensión del plano de detalle 2
- Límite del sector S-1
- Árbol individual

Plano de situación ficha 1554

FICHAS DEL INVENTARIO DE PIES ARBÓREOS Y ARBUSTIVOS

Arbusto

Nº de ficha 1555
 Tipo de elemento: Agrupación de arbustos
 Especie: *Quercus ilex*
 Altura (m): 3
 Diámetro medio (m): 2

Especies acompañantes: Pinus pinea (no inventariables)

Estado fitosanitario: Bueno

Localización (*): X: 442625
 Y: 4488722
* Localización aproximada, coordenadas UTM (huso 30 N ETRS 1989)

Grado de recubrimiento: 75-100
 Superficie (m²): 17



Observaciones:

LEYENDA DEL PLAN PARCIAL:

-  DPH Arroyo Valdelacasa
-  RU
-  RCL
-  RCP
-  RCPPL
-  RCM
-  TC
-  AT M Valdelatas
-  ZV, Parque Central
-  ZV, Parques y Jardines
-  SUI
-  Equipamientos privado
-  EQ
-  Red Viaria
-  RV, Áreas de acompañamiento



Plano de detalle 2 SITUACIÓN SOBRE ORTOFOTOGRAFÍA DEL ELEMENTO



LEYENDA GENERAL

-  Extensión del plano de detalle 1
-  Extensión del plano de detalle 2
-  Límite del sector S-1
-  Agrupación de arbustos

Plano de situación ficha 1555

FICHAS DEL INVENTARIO DE PIES ARBÓREOS Y ARBUSTIVOS

Arbusto

Nº de ficha 1556
 Tipo de elemento: Arbusto individual
 Especie: *Quercus ilex*
 Altura (m): 3
 Diámetro (m): 4,5

Localización (*): X: 442756
 Y: 4488721
* Localización aproximada, coordenadas UTM (huso 30 N ETRS 1989)

Estado fitosanitario: Bueno



Observaciones:

LEYENDA DEL PLAN PARCIAL:

- DPH Arroyo Valdelacasa
- RU
- RCL
- RCP
- RCPPL
- RCM
- TC
- AT M Valdelatas
- ZV, Parque Central
- ZV, Parques y Jardines
- SUI
- Equipamientos privado
- EQ
- Red Viaria
- RV, Áreas de acompañamiento



Plano de detalle 2
SITUACIÓN SOBRE ORTOFOTOGRAFÍA DEL ELEMENTO



LEYENDA GENERAL

- Extensión del plano de detalle 1
- Extensión del plano de detalle 2
- Límite del sector S-1
- Árbol individual



Plano de situación ficha 1556

FICHAS DEL INVENTARIO DE PIES ARBÓREOS Y ARBUSTIVOS

Árbol

Nº de ficha 1557
 Tipo de elemento: Árbol individual
 Especie: *Quercus ilex*
 Altura (m): 6,5
 Perímetro (cm): 65
 Altura de la 1ª rama (m): 0.5
 Diámetro de copa (m): 6.5

Localización (*): X: 442742
 Y: 4488721
* Localización aproximada, coordenadas UTM (huso 30 N ETRS 1989)

Edad relativa: Joven

Estado fitosanitario:

Bueno

Madera vista: No Copa terciada: No
 Huecos: No Ramas secas: No
 Inclinación: No Daños estructurales: No

Plagas o enfermedades No

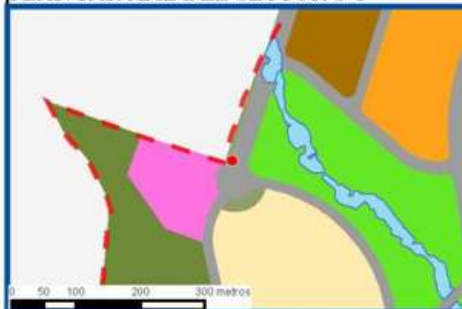


Observaciones:

LEYENDA DEL PLAN PARCIAL:

-  DPH Arroyo Valdelacasa
-  RU
-  RCL
-  RCP
-  RCPPL
-  RCM
-  TC
-  AT M Valdelatas
-  ZV, Parque Central
-  ZV, Parques y Jardines
-  SUI
-  Equipamientos privado
-  EQ
-  Red Viaria
-  RV, Áreas de acompañamiento

Plano de detalle 1 PLAN PARCIAL DEL SECTOR S-1



SECTOR S-1 "LOS CARRILES"



Plano de detalle 2 SITUACIÓN SOBRE ORTOFOTOGRAFÍA DEL ELEMENTO



LEYENDA GENERAL

-  Extensión del plano de detalle 1
-  Extensión del plano de detalle 2
-  Límite del sector S-1
-  Árbol individual



Plano de situación ficha 1557

Plan Parcial del Sector S-1 "Los Carriles"

Anexo VIII. Inventario de pies arbóreos y arbustivos

FICHAS DEL INVENTARIO DE PIES ARBÓREOS Y ARBUSTIVOS

Árbol

Nº de ficha 1558
 Tipo de elemento: Árbol individual
 Especie: *Quercus ilex*
 Altura (m): 6
 Perímetro (cm): 60
 Altura de la 1ª rama (m): 0.5
 Diámetro de copa (m): 7

Localización (*): X: 442732
 Y: 4488721
* Localización aproximada, coordenadas UTM (huso 30 N ETRS 1989)

Edad relativa: Joven

Estado fitosanitario:

Bueno

Madera vista: No Copa terciada: No
 Huecos: No Ramas secas: No
 Inclinación: No Daños estructurales: No

Plagas o enfermedades No



Observaciones:

LEYENDA DEL PLAN PARCIAL:

- DPH Arroyo Valdelacasa
- RU
- RCL
- RCP
- RCPPL
- RCM
- TC
- AT M Valdelatas
- ZV, Parque Central
- ZV, Parques y Jardines
- SUI
- Equipamientos privado
- EQ
- Red Viaria
- RV, Áreas de acompañamiento



Plano de detalle 2
SITUACIÓN SOBRE ORTOFOTOGRAFÍA DEL ELEMENTO



LEYENDA GENERAL

- Extensión del plano de detalle 1
- Extensión del plano de detalle 2
- Límite del sector S-1
- Árbol individual



Plano de situación ficha 1558

FICHAS DEL INVENTARIO DE PIES ARBÓREOS Y ARBUSTIVOS

Arbusto

Nº de ficha 1559
 Tipo de elemento: Arbusto individual
 Especie: *Quercus ilex*
 Altura (m): 3,5
 Diámetro (m): 4

Localización (*): X: 442519
 Y: 4488721
* Localización aproximada, coordenadas UTM (huso 30 N ETRS 1989)

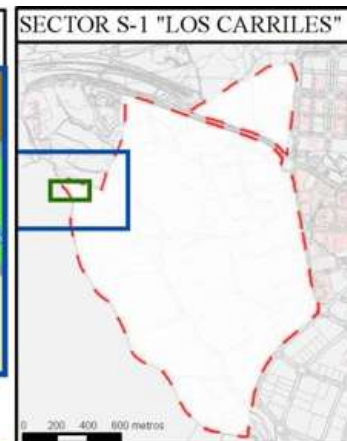
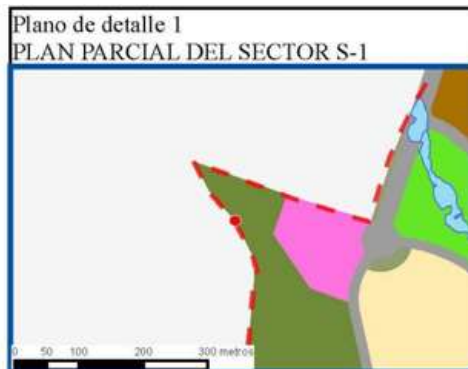
Estado fitosanitario: Bueno



Observaciones:

LEYENDA DEL PLAN PARCIAL:

-  DPH Arroyo Valdelacasa
-  RU
-  RCL
-  RCP
-  RCPPL
-  RCM
-  TC
-  AT M Valdelatas
-  ZV, Parque Central
-  ZV, Parques y Jardines
-  SUI
-  Equipamientos privado
-  EQ
-  Red Viaria
-  RV, Áreas de acompañamiento



Plano de detalle 2 SITUACIÓN SOBRE ORTOFOTOGRAFÍA DEL ELEMENTO



LEYENDA GENERAL

-  Extensión del plano de detalle 1
-  Extensión del plano de detalle 2
-  Límite del sector S-1
-  Árbol individual



Plano de situación ficha 1559

FICHAS DEL INVENTARIO DE PIES ARBÓREOS Y ARBUSTIVOS

Arbusto

Nº de ficha 1560
 Tipo de elemento: Arbusto individual
 Especie: *Quercus ilex*
 Altura (m): 3,5
 Diámetro (m): 3,5

Localización (*):	X: 442531
* Localización aproximada, coordenadas UTM (huso 30 N ETRS 1989)	Y: 4488720

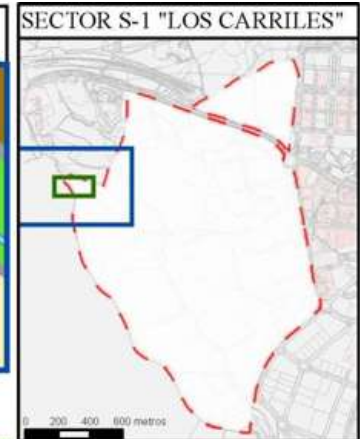
Estado fitosanitario: Bueno



Observaciones:

LEYENDA DEL PLAN PARCIAL:

- DPH Arroyo Valdelacasa
- RU
- RCL
- RCP
- RCPPL
- RCM
- TC
- AT M Valdelatas
- ZV, Parque Central
- ZV, Parques y Jardines
- SUI
- Equipamientos privado
- EQ
- Red Viaria
- RV, Áreas de acompañamiento



Plano de detalle 2 SITUACIÓN SOBRE ORTOFOTOGRAFÍA DEL ELEMENTO



LEYENDA GENERAL

- Extensión del plano de detalle 1
- Extensión del plano de detalle 2
- Límite del sector S-1
- Árbol individual



Plano de situación ficha 1560

FICHAS DEL INVENTARIO DE PIES ARBÓREOS Y ARBUSTIVOS

Árbol

Nº de ficha 1561
 Tipo de elemento: Árbol individual
 Especie: *Quercus ilex*
 Altura (m): 6
 Perímetro (cm): 82
 Altura de la 1ª rama (m): 0.8
 Diámetro de copa (m): 4.5

Localización (*): X: 442610
 Y: 4488719
* Localización aproximada, coordenadas UTM (huso 30 N ETRS 1989)

Edad relativa: Joven

Estado fitosanitario:

Bueno

Madera vista: No Copa terciada: No
 Huecos: No Ramas secas: No
 Inclinación: No Daños estructurales: No

Plagas o enfermedades No



Observaciones:

LEYENDA DEL PLAN PARCIAL:

-  DPH Arroyo Valdelacasa
-  RU
-  RCL
-  RCP
-  RCPPL
-  RCM
-  TC
-  AT M Valdelatas
-  ZV, Parque Central
-  ZV, Parques y Jardines
-  SUI
-  Equipamientos privado
-  EQ
-  Red Viaria
-  RV, Áreas de acompañamiento

Plano de detalle 1 PLAN PARCIAL DEL SECTOR S-1



SECTOR S-1 "LOS CARRILES"



Plano de detalle 2 SITUACIÓN SOBRE ORTOFOTOGRAFÍA DEL ELEMENTO



LEYENDA GENERAL

-  Extensión del plano de detalle 1
-  Extensión del plano de detalle 2
-  Límite del sector S-1
-  Árbol individual



Plano de situación ficha 1561

Plan Parcial del Sector S-1 "Los Carriles"

Anexo VIII. Inventario de pies arbóreos y arbustivos

Noviembre de 2017

FICHAS DEL INVENTARIO DE PIES ARBÓREOS Y ARBUSTIVOS

Arbusto

Nº de ficha 1562
 Tipo de elemento: Arbusto individual
 Especie: *Quercus ilex*
 Altura (m): 2,5
 Diámetro (m): 2

Localización (*): X: 442547
 Y: 4488718
* Localización aproximada, coordenadas UTM (huso 30 N ETRS 1989)

Estado fitosanitario: Bueno



Observaciones:

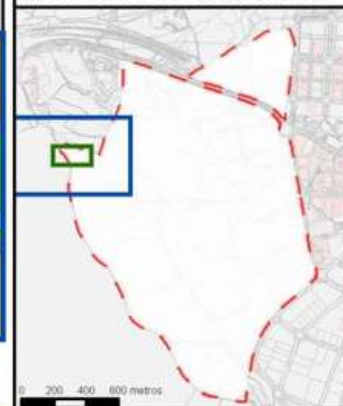
LEYENDA DEL PLAN PARCIAL:

-  DPH Arroyo Valdelacasa
-  RU
-  RCL
-  RCP
-  RCPPL
-  RCM
-  TC
-  AT M Valdelatas
-  ZV, Parque Central
-  ZV, Parques y Jardines
-  SUI
-  Equipamientos privado
-  EQ
-  Red Viaria
-  RV, Áreas de acompañamiento

Plano de detalle 1 PLAN PARCIAL DEL SECTOR S-1



SECTOR S-1 "LOS CARRILES"



Plano de detalle 2 SITUACIÓN SOBRE ORTOFOTOGRAFÍA DEL ELEMENTO



LEYENDA GENERAL

-  Extensión del plano de detalle 1
-  Extensión del plano de detalle 2
-  Límite del sector S-1
-  Árbol individual



Plano de situación ficha 1562

FICHAS DEL INVENTARIO DE PIES ARBÓREOS Y ARBUSTIVOS

Arbusto

Nº de ficha 1563
 Tipo de elemento: Arbusto individual
 Especie: *Quercus ilex*
 Altura (m): 4,5
 Diámetro (m): 5

Localización (*):	X: 442726
* Localización aproximada, coordenadas UTM (huso 30 N ETRS 1989)	Y: 4488717

Estado fitosanitario: Bueno



Observaciones:

LEYENDA DEL PLAN PARCIAL:

-  DPH Arroyo Valdelacasa
-  RU
-  RCL
-  RCP
-  RCPPL
-  RCM
-  TC
-  AT M Valdelatas
-  ZV, Parque Central
-  ZV, Parques y Jardines
-  SUI
-  Equipamientos privado
-  EQ
-  Red Viaria
-  RV, Áreas de acompañamiento

Plano de detalle 1 PLAN PARCIAL DEL SECTOR S-1



SECTOR S-1 "LOS CARRILES"



Plano de detalle 2 SITUACIÓN SOBRE ORTOFOTOGRAFÍA DEL ELEMENTO



LEYENDA GENERAL

-  Extensión del plano de detalle 1
-  Extensión del plano de detalle 2
-  Límite del sector S-1
-  Árbol individual



Plano de situación ficha 1563

FICHAS DEL INVENTARIO DE PIES ARBÓREOS Y ARBUSTIVOS

Arbusto

Nº de ficha 1564
 Tipo de elemento: Arbusto individual
 Especie: *Quercus ilex*
 Altura (m): 2,5
 Diámetro (m): 2,5

Localización (*): X: 442519
 Y: 4488716
* Localización aproximada, coordenadas UTM (huso 30 N ETRS 1989)

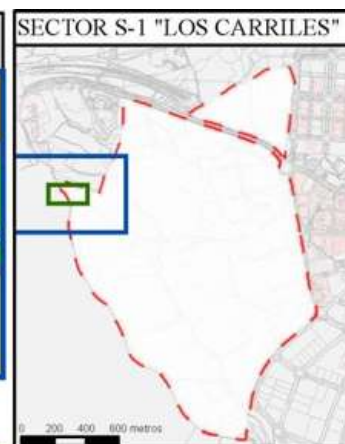
Estado fitosanitario: Bueno



Observaciones:

LEYENDA DEL PLAN PARCIAL:

- DPH Arroyo Valdelacasa
- RU
- RCL
- RCP
- RCPPL
- RCM
- TC
- AT M Valdelatas
- ZV, Parque Central
- ZV, Parques y Jardines
- SUI
- Equipamientos privado
- EQ
- Red Viaria
- RV, Áreas de acompañamiento

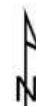


Plano de detalle 2 SITUACIÓN SOBRE ORTOFOTOGRAFÍA DEL ELEMENTO



LEYENDA GENERAL

- Extensión del plano de detalle 1
- Extensión del plano de detalle 2
- Límite del sector S-1
- Árbol individual



Plano de situación ficha 1564

FICHAS DEL INVENTARIO DE PIES ARBÓREOS Y ARBUSTIVOS

Árbol

Nº de ficha 1565
 Tipo de elemento: Árbol individual
 Especie: *Quercus ilex*
 Altura (m): 4,5
 Perímetro (cm): 95
 Altura de la 1ª rama (m): 0.1
 Diámetro de copa (m): 3.5

Localización (*): X: 442536
 Y: 4488716
* Localización aproximada, coordenadas UTM (huso 30 N ETRS 1989)

Edad relativa: Joven

Estado fitosanitario: Bueno

Madera vista:	No	Copa terciada:	No
Huecos:	No	Ramas secas:	No
Inclinación:	No	Daños estructurales:	No

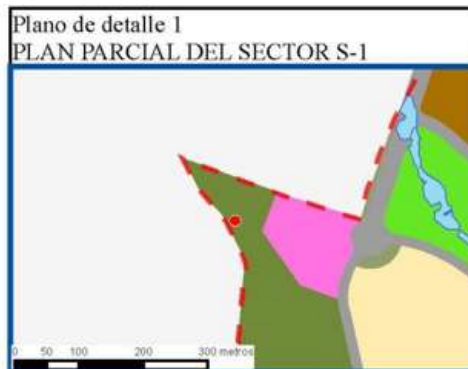
Plagas o enfermedades No



Observaciones:

LEYENDA DEL PLAN PARCIAL:

- DPH Arroyo Valdelacasa
- RU
- RCL
- RCP
- RCPPL
- RCM
- TC
- AT M Valdelatas
- ZV, Parque Central
- ZV, Parques y Jardines
- SUI
- Equipamientos privado
- EQ
- Red Viaria
- RV, Áreas de acompañamiento



Plano de detalle 2 SITUACIÓN SOBRE ORTOFOTOGRAFÍA DEL ELEMENTO



LEYENDA GENERAL

- Extensión del plano de detalle 1
- Extensión del plano de detalle 2
- Límite del sector S-1
- Árbol individual



Plano de situación ficha 1565

Plan Parcial del Sector S-1 "Los Carriles"

Anexo VIII. Inventario de pies arbóreos y arbustivos

FICHAS DEL INVENTARIO DE PIES ARBÓREOS Y ARBUSTIVOS

Arbusto

Nº de ficha 1566
 Tipo de elemento: Agrupación de arbustos
 Especie: *Robinia pseudoacacia*
 Altura (m): 4,5
 Diámetro medio (m): 2,5
 Especies acompañantes: No

Localización (*): X: 443505
 Y: 4488716
* Localización aproximada, coordenadas UTM (huso 30 N ETRS 1989)

Grado de recubrimiento: 50-75
 Superficie (m²): 7

Estado fitosanitario: Bueno



Observaciones: Presenta abundantes rebrotes

LEYENDA DEL PLAN PARCIAL:

- DPH Arroyo Valdelacasa
- RU
- RCL
- RCP
- RCPPL
- RCM
- TC
- AT M Valdelatas
- ZV, Parque Central
- ZV, Parques y Jardines
- SUI
- Equipamientos privado
- EQ
- Red Viaria
- RV, Áreas de acompañamiento



Plano de detalle 2 SITUACIÓN SOBRE ORTOFOTOGRAFÍA DEL ELEMENTO



LEYENDA GENERAL

- Extensión del plano de detalle 1
- Extensión del plano de detalle 2
- Límite del sector S-1
- Agrupación de arbustos

Plano de situación ficha 1566

FICHAS DEL INVENTARIO DE PIES ARBÓREOS Y ARBUSTIVOS

Árbol

Nº de ficha 1567
 Tipo de elemento: Árbol individual
 Especie: *Populus x canadensis*
 Altura (m): 2
 Perímetro (cm): 82
 Altura de la 1ª rama (m): 0.2
 Diámetro de copa (m): 2.5

Localización (*): X: 443905
 Y: 4488715
* Localización aproximada, coordenadas UTM (huso 30 N ETRS 1989)

Edad relativa: Muerto

Estado fitosanitario: Muerto
 Madera vista: No Copa terciada: No
 Huecos: No Ramas secas: No
 Inclinación: No Daños estructurales: No

Plagas o enfermedades No



Observaciones: Pie caído con rebrotes

LEYENDA DEL PLAN PARCIAL:

- DPH Arroyo Valdelacasa
- RU
- RCL
- RCP
- RCPPL
- RCM
- TC
- AT M Valdelatas
- ZV, Parque Central
- ZV, Parques y Jardines
- SUI
- Equipamientos privado
- EQ
- Red Viaria
- RV, Áreas de acompañamiento



**Plano de detalle 2
SITUACIÓN SOBRE ORTOFOTOGRAFÍA DEL ELEMENTO**



LEYENDA GENERAL

- Extensión del plano de detalle 1
- Extensión del plano de detalle 2
- Límite del sector S-1
- Árbol individual

Plano de situación ficha 1567

FICHAS DEL INVENTARIO DE PIES ARBÓREOS Y ARBUSTIVOS

Arbusto

Nº de ficha 1568
 Tipo de elemento: Arbusto individual
 Especie: *Quercus ilex*
 Altura (m): 4
 Diámetro (m): 4

Localización (*): X: 442609
 Y: 4488715
* Localización aproximada, coordenadas UTM (huso 30 N ETRS 1989)

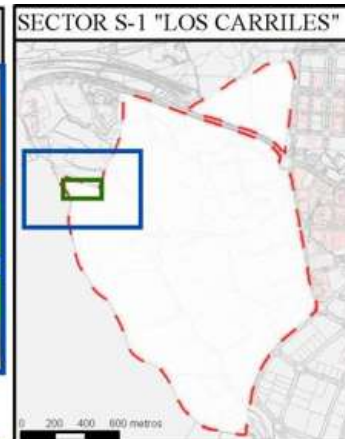
Estado fitosanitario: Bueno



Observaciones:

LEYENDA DEL PLAN PARCIAL:

- DPH Arroyo Valdelacasa
- RU
- RCL
- RCP
- RCPPL
- RCM
- TC
- AT M Valdelatas
- ZV, Parque Central
- ZV, Parques y Jardines
- SUI
- Equipamientos privado
- EQ
- Red Viaria
- RV, Áreas de acompañamiento



Plano de detalle 2 SITUACIÓN SOBRE ORTOFOTOGRAFÍA DEL ELEMENTO



LEYENDA GENERAL

- Extensión del plano de detalle 1
- Extensión del plano de detalle 2
- Límite del sector S-1
- Árbol individual

Plano de situación ficha 1568

FICHAS DEL INVENTARIO DE PIES ARBÓREOS Y ARBUSTIVOS

Árbol

Nº de ficha 1569
 Tipo de elemento: Árbol individual
 Especie: *Robinia pseudoacacia*
 Altura (m): 6,5
 Perímetro (cm): 92
 Altura de la 1ª rama (m): 2.4
 Diámetro de copa (m): 5.5

Localización (*): X: 443502
 Y: 4488715
* Localización aproximada, coordenadas UTM (huso 30 N ETRS 1989)

Edad relativa: Joven

Estado fitosanitario: Bueno
 Madera vista: No Copa terciada: No
 Huecos: No Ramas secas: Si
 Inclinación: No Daños estructurales: No

Plagas o enfermedades No

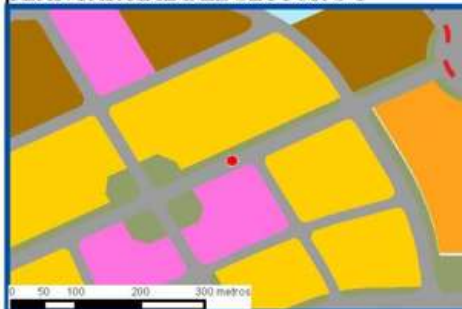


Observaciones:

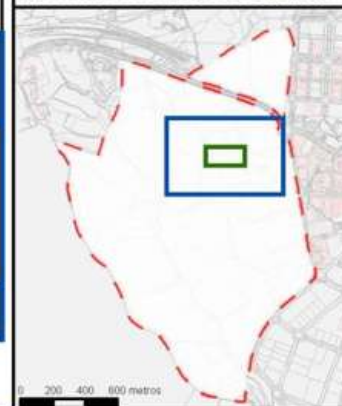
LEYENDA DEL PLAN PARCIAL:

-  DPH Arroyo Valdelacasa
-  RU
-  RCL
-  RCP
-  RCPPL
-  RCM
-  TC
-  AT M Valdelatas
-  ZV, Parque Central
-  ZV, Parques y Jardines
-  SUI
-  Equipamientos privado
-  EQ
-  Red Viaria
-  RV, Áreas de acompañamiento

Plano de detalle 1 PLAN PARCIAL DEL SECTOR S-1



SECTOR S-1 "LOS CARRILES"



Plano de detalle 2 SITUACIÓN SOBRE ORTOFOTOGRAFÍA DEL ELEMENTO



LEYENDA GENERAL

-  Extensión del plano de detalle 1
-  Extensión del plano de detalle 2
-  Límite del sector S-1
-  Árbol individual



Plano de situación ficha 1569

FICHAS DEL INVENTARIO DE PIES ARBÓREOS Y ARBUSTIVOS

Arbusto

Nº de ficha 1570
 Tipo de elemento: Arbusto individual
 Especie: *Quercus ilex*
 Altura (m): 2,5
 Diámetro (m): 3,5

Localización (*): X: 442543
 Y: 4488714
* Localización aproximada, coordenadas UTM (huso 30 N ETRS 1989)

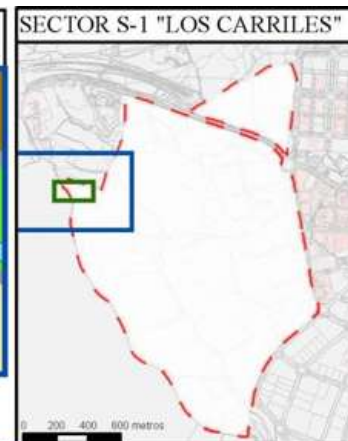
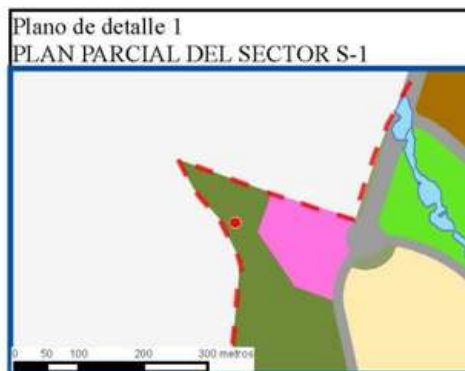
Estado fitosanitario: Bueno




Observaciones:

LEYENDA DEL PLAN PARCIAL:

- DPH Arroyo Valdelacasa
- RU
- RCL
- RCP
- RCPPL
- RCM
- TC
- AT M Valdelatas
- ZV, Parque Central
- ZV, Parques y Jardines
- SUI
- Equipamientos privado
- EQ
- Red Viaria
- RV, Áreas de acompañamiento



Plano de detalle 2
 SITUACIÓN SOBRE ORTOFOTOGRAFÍA DEL ELEMENTO



FICHAS DEL INVENTARIO DE PIES ARBÓREOS Y ARBUSTIVOS

Arbusto

Nº de ficha 1571
 Tipo de elemento: Arbusto individual
 Especie: *Rosa canina*
 Altura (m): 2,5
 Diámetro (m): 3,5

Localización (*): X: 442670
 Y: 4488714
* Localización aproximada, coordenadas UTM (huso 30 N ETRS 1989)

Estado fitosanitario: Bueno

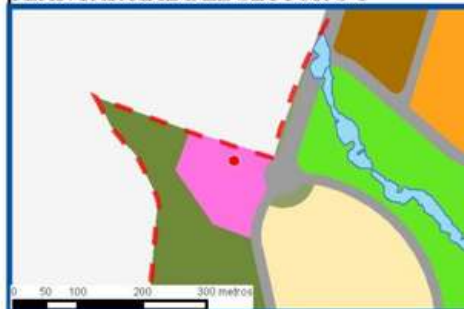


Observaciones:

LEYENDA DEL PLAN PARCIAL:

-  DPH Arroyo Valdelacasa
-  RU
-  RCL
-  RCP
-  RCPPL
-  RCM
-  TC
-  AT M Valdelatas
-  ZV, Parque Central
-  ZV, Parques y Jardines
-  SUI
-  Equipamientos privado
-  EQ
-  Red Viaria
-  RV, Áreas de acompañamiento

Plano de detalle 1 PLAN PARCIAL DEL SECTOR S-1



SECTOR S-1 "LOS CARRILES"



Plano de detalle 2 SITUACIÓN SOBRE ORTOFOTOGRAFÍA DEL ELEMENTO



LEYENDA GENERAL

-  Extensión del plano de detalle 1
-  Extensión del plano de detalle 2
-  Límite del sector S-1
-  Árbol individual



Plano de situación ficha 1571

FICHAS DEL INVENTARIO DE PIES ARBÓREOS Y ARBUSTIVOS

Arbusto

Nº de ficha 1572
 Tipo de elemento: Arbusto individual
 Especie: *Crataegus monogyna*
 Altura (m): 3,5
 Diámetro (m): 3

Localización (*): X: 442870
 Y: 4488714
* Localización aproximada, coordenadas UTM (huso 30 N ETRS 1989)

Estado fitosanitario: Bueno



Observaciones:

LEYENDA DEL PLAN PARCIAL:

- DPH Arroyo Valdelacasa
- RU
- RCL
- RCP
- RCPPL
- RCM
- TC
- AT M Valdelatas
- ZV, Parque Central
- ZV, Parques y Jardines
- SUI
- Equipamientos privado
- EQ
- Red Viaria
- RV, Áreas de acompañamiento



**Plano de detalle 2
 SITUACIÓN SOBRE ORTOFOTOGRAFÍA DEL ELEMENTO**



FICHAS DEL INVENTARIO DE PIES ARBÓREOS Y ARBUSTIVOS

Arbusto

Nº de ficha 1573
 Tipo de elemento: Arbusto individual
 Especie: *Quercus ilex*
 Altura (m): 3,5
 Diámetro (m): 3,5

Localización (*): X: 442524
 Y: 4488714
* Localización aproximada, coordenadas UTM (huso 30 N ETRS 1989)

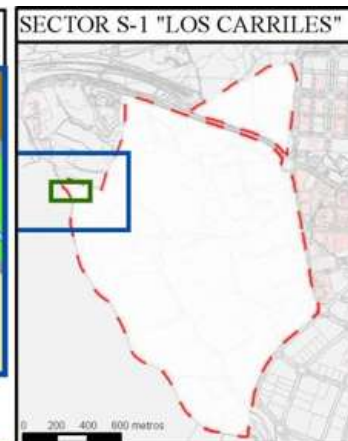
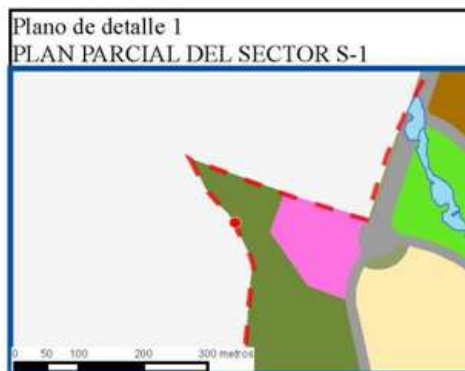
Estado fitosanitario: Bueno




Observaciones:

LEYENDA DEL PLAN PARCIAL:

- DPH Arroyo Valdelacasa
- RU
- RCL
- RCP
- RCPPL
- RCM
- TC
- AT M Valdelatas
- ZV, Parque Central
- ZV, Parques y Jardines
- SUI
- Equipamiento privado
- EQ
- Red Viaria
- RV, Áreas de acompañamiento



Plano de detalle 2
 SITUACIÓN SOBRE ORTOFOTOGRAFÍA DEL ELEMENTO



FICHAS DEL INVENTARIO DE PIES ARBÓREOS Y ARBUSTIVOS

Árbol

Nº de ficha 1574
 Tipo de elemento: Árbol individual
 Especie: *Quercus ilex*
 Altura (m): 5,5
 Perímetro (cm): 86
 Altura de la 1ª rama (m): 0.7
 Diámetro de copa (m): 4.5

Localización (*): X: 442698
 Y: 4488714
* Localización aproximada, coordenadas UTM (huso 30 N ETRS 1989)

Edad relativa: Joven

Estado fitosanitario: Bueno

Madera vista: No Copa terciada: No
 Huecos: No Ramas secas: No
 Inclinación: No Daños estructurales: No

Plagas o enfermedades No

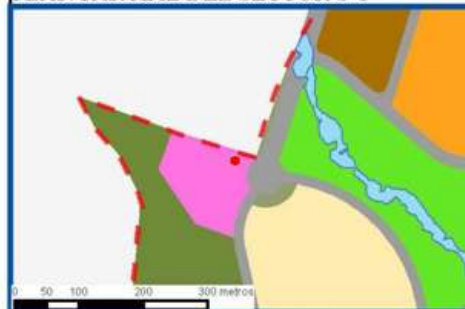


Observaciones:

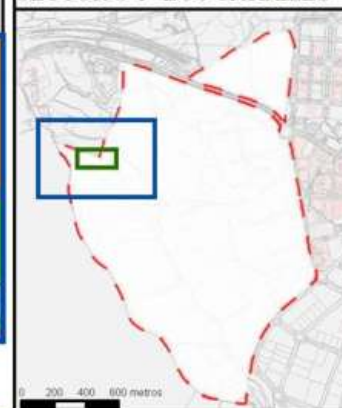
LEYENDA DEL PLAN PARCIAL:

-  DPH Arroyo Valdelacasa
-  RU
-  RCL
-  RCP
-  RCPPL
-  RCM
-  TC
-  AT M Valdelatas
-  ZV, Parque Central
-  ZV, Parques y Jardines
-  SUI
-  Equipamientos privado
-  EQ
-  Red Viaria
-  RV, Áreas de acompañamiento

Plano de detalle 1 PLAN PARCIAL DEL SECTOR S-1



SECTOR S-1 "LOS CARRILES"



Plano de detalle 2 SITUACIÓN SOBRE ORTOFOTOGRAFÍA DEL ELEMENTO



LEYENDA GENERAL

-  Extensión del plano de detalle 1
-  Extensión del plano de detalle 2
-  Límite del sector S-1
-  Árbol individual



Plano de situación ficha 1574

Plan Parcial del Sector S-1 "Los Carriles"

Anexo VIII. Inventario de pies arbóreos y arbustivos

FICHAS DEL INVENTARIO DE PIES ARBÓREOS Y ARBUSTIVOS

Arbusto

Nº de ficha 1575
 Tipo de elemento: Arbusto individual
 Especie: *Quercus ilex*
 Altura (m): 3,5
 Diámetro (m): 4

Localización (*):	X: 442528
* Localización aproximada, coordenadas UTM (huso 30 N ETRS 1989)	Y: 4488714

Estado fitosanitario: Bueno



Observaciones:

LEYENDA DEL PLAN PARCIAL:

- DPH Arroyo Valdelacasa
- RU
- RCL
- RCP
- RCPPL
- RCM
- TC
- AT M Valdelatas
- ZV, Parque Central
- ZV, Parques y Jardines
- SUI
- Equipamientos privado
- EQ
- Red Viaria
- RV, Áreas de acompañamiento



Plano de detalle 2 SITUACIÓN SOBRE ORTOFOTOGRAFÍA DEL ELEMENTO



LEYENDA GENERAL

- Extensión del plano de detalle 1
- Extensión del plano de detalle 2
- Límite del sector S-1
- Árbol individual

Plano de situación ficha 1575

FICHAS DEL INVENTARIO DE PIES ARBÓREOS Y ARBUSTIVOS

Arbusto

Nº de ficha 1576
 Tipo de elemento: Arbusto individual
 Especie: *Retama sphaerocarpa*
 Altura (m): 2,5
 Diámetro (m): 3

Localización (*): X: 443710
 Y: 4488713
* Localización aproximada, coordenadas UTM (huso 30 N ETRS 1989)

Estado fitosanitario: Bueno

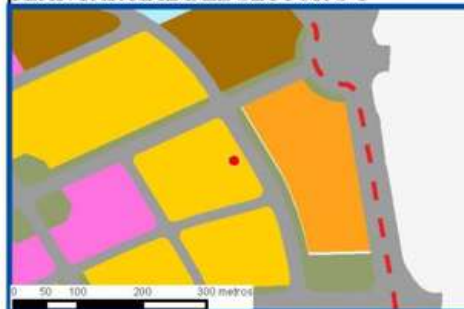


Observaciones:

LEYENDA DEL PLAN PARCIAL:

-  DPH Arroyo Valdelacasa
-  RU
-  RCL
-  RCP
-  RCPPL
-  RCM
-  TC
-  AT M Valdelatas
-  ZV, Parque Central
-  ZV, Parques y Jardines
-  SUI
-  Equipamientos privado
-  EQ
-  Red Viaria
-  RV, Áreas de acompañamiento

Plano de detalle 1 PLAN PARCIAL DEL SECTOR S-1



SECTOR S-1 "LOS CARRILES"



Plano de detalle 2 SITUACIÓN SOBRE ORTOFOTOGRAFÍA DEL ELEMENTO



LEYENDA GENERAL

-  Extensión del plano de detalle 1
-  Extensión del plano de detalle 2
-  Límite del sector S-1
-  Árbol individual



Plano de situación ficha 1576

FICHAS DEL INVENTARIO DE PIES ARBÓREOS Y ARBUSTIVOS

Árbol

Nº de ficha 1577
 Tipo de elemento: Árbol individual
 Especie: *Ulmus pumila*
 Altura (m): 2,5
 Perímetro (cm): 15
 Altura de la 1ª rama (m): 0.2
 Diámetro de copa (m): 1

Localización (*): X: 443539
 Y: 4488713
* Localización aproximada, coordenadas UTM (huso 30 N ETRS 1989)

Edad relativa: Joven

Estado fitosanitario:

Bueno

Madera vista: No Copa terciada: No
 Huecos: No Ramas secas: No
 Inclinación: No Daños estructurales: No

Plagas o enfermedades No



Observaciones:

LEYENDA DEL PLAN PARCIAL:

- DPH Arroyo Valdelacasa
- RU
- RCL
- RCP
- RCPPL
- RCM
- TC
- AT M Valdelatas
- ZV, Parque Central
- ZV, Parques y Jardines
- SUI
- Equipamientos privado
- EQ
- Red Viaria
- RV, Áreas de acompañamiento

Plano de detalle 1 PLAN PARCIAL DEL SECTOR S-1



SECTOR S-1 "LOS CARRILES"



Plano de detalle 2 SITUACIÓN SOBRE ORTOFOTOGRAFÍA DEL ELEMENTO



LEYENDA GENERAL

- Extensión del plano de detalle 1
- Extensión del plano de detalle 2
- Límite del sector S-1
- Árbol individual

Plano de situación ficha 1577

FICHAS DEL INVENTARIO DE PIES ARBÓREOS Y ARBUSTIVOS

Arbusto

Nº de ficha 1578
 Tipo de elemento: Agrupación de arbustos
 Especie: *Retama sphaerocarpa*
 Altura (m): 2,5
 Diámetro medio (m): 2
 Especies acompañantes: No

Localización (*): X: 442802
 Y: 4488713
* Localización aproximada, coordenadas UTM (huso 30 N ETRS 1989)

Grado de recubrimiento: 0-25
 Superficie (m²): 1955

Estado fitosanitario: Bueno



Observaciones:

LEYENDA DEL PLAN PARCIAL:

- DPH Arroyo Valdelacasa
- RU
- RCL
- RCP
- RCPPL
- RCM
- TC
- AT M Valdelatas
- ZV, Parque Central
- ZV, Parques y Jardines
- SUI
- Equipamientos privado
- EQ
- Red Viaria
- RV, Áreas de acompañamiento



Plano de detalle 2
 SITUACIÓN SOBRE ORTOFOTOGRAFÍA DEL ELEMENTO



- LEYENDA GENERAL**
- Extensión del plano de detalle 1
 - Extensión del plano de detalle 2
 - Límite del sector S-1
 - Agrupación de arbustos

Plano de situación ficha 1578

FICHAS DEL INVENTARIO DE PIES ARBÓREOS Y ARBUSTIVOS

Arbusto

Nº de ficha 1579
 Tipo de elemento: Arbusto individual
 Especie: *Retama sphaerocarpa*
 Altura (m): 3,5
 Diámetro (m): 1,5

Localización (*): X: 442546
 Y: 4488712
* Localización aproximada, coordenadas UTM (huso 30 N ETRS 1989)

Estado fitosanitario: Bueno

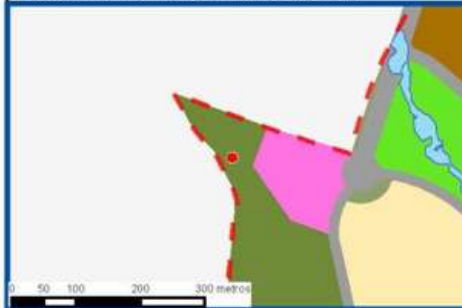


Observaciones:

LEYENDA DEL PLAN PARCIAL:

-  DPH Arroyo Valdelacasa
-  RU
-  RCL
-  RCP
-  RCPPL
-  RCM
-  TC
-  AT M Valdelatas
-  ZV, Parque Central
-  ZV, Parques y Jardines
-  SUI
-  Equipamientos privado
-  EQ
-  Red Viaria
-  RV, Áreas de acompañamiento

Plano de detalle 1 PLAN PARCIAL DEL SECTOR S-1



SECTOR S-1 "LOS CARRILES"



Plano de detalle 2 SITUACIÓN SOBRE ORTOFOTOGRAFÍA DEL ELEMENTO



LEYENDA GENERAL

-  Extensión del plano de detalle 1
-  Extensión del plano de detalle 2
-  Límite del sector S-1
-  Árbol individual



Plano de situación ficha 1579

FICHAS DEL INVENTARIO DE PIES ARBÓREOS Y ARBUSTIVOS

Arbusto

Nº de ficha 1580
 Tipo de elemento: Arbusto individual
 Especie: *Quercus ilex*
 Altura (m): 2
 Diámetro (m): 1,5

Localización (*): X: 442657
 Y: 4488712
* Localización aproximada, coordenadas UTM (huso 30 N ETRS 1989)

Estado fitosanitario: Bueno



Observaciones:

LEYENDA DEL PLAN PARCIAL:

- DPH Arroyo Valdelacasa
- RU
- RCL
- RCP
- RCPPL
- RCM
- TC
- AT M Valdelatas
- ZV, Parque Central
- ZV, Parques y Jardines
- SUI
- Equipamientos privado
- EQ
- Red Viaria
- RV, Áreas de acompañamiento



Plano de detalle 2
 SITUACIÓN SOBRE ORTOFOTOGRAFÍA DEL ELEMENTO



FICHAS DEL INVENTARIO DE PIES ARBÓREOS Y ARBUSTIVOS

Arbusto

Nº de ficha 1581
 Tipo de elemento: Arbusto individual
 Especie: *Ulmus pumila*
 Altura (m): 4
 Diámetro (m): 2

Localización (*):	X: 443634
* Localización aproximada, coordenadas UTM (huso 30 N ETRS 1989)	Y: 4488712

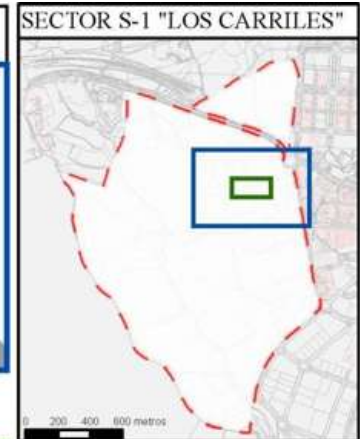
Estado fitosanitario: Bueno



Observaciones:

LEYENDA DEL PLAN PARCIAL:

- DPH Arroyo Valdelacasa
- RU
- RCL
- RCP
- RCPPL
- RCM
- TC
- AT M Valdelatas
- ZV, Parque Central
- ZV, Parques y Jardines
- SUI
- Equipamientos privado
- EQ
- Red Viaria
- RV, Áreas de acompañamiento



Plano de detalle 2 SITUACIÓN SOBRE ORTOFOTOGRAFÍA DEL ELEMENTO



- LEYENDA GENERAL**
- Extensión del plano de detalle 1
 - Extensión del plano de detalle 2
 - Límite del sector S-1
 - Árbol individual

Plano de situación ficha 1581

FICHAS DEL INVENTARIO DE PIES ARBÓREOS Y ARBUSTIVOS

Arbusto

Nº de ficha 1582
 Tipo de elemento: Agrupaciones tupidas y setos
 Especie: *Quercus ilex*
 Altura (m): 4,5
 Ancho (m): 3,5
 Especies acompañantes: No

Localización (*): X: 442721
 Y: 4488711
* Localización aproximada, coordenadas UTM (huso 30 N ETRS 1989)

Superficie (m²): 44

Estado fitosanitario: Bueno

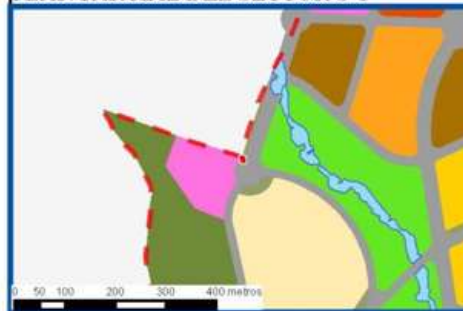


Observaciones:

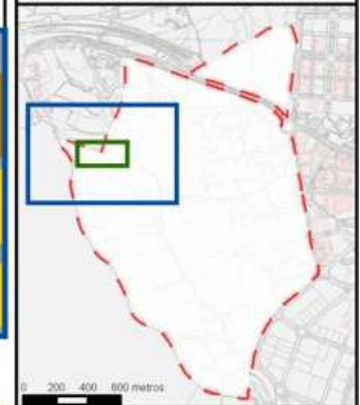
LEYENDA DEL PLAN PARCIAL:

-  DPH Arroyo Valdelacasa
-  RU
-  RCL
-  RCP
-  RCPPL
-  RCM
-  TC
-  AT M Valdelatas
-  ZV, Parque Central
-  ZV, Parques y Jardines
-  SUI
-  Equipamientos privado
-  EQ
-  Red Viaria
-  RV, Áreas de acompañamiento

Plano de detalle 1 PLAN PARCIAL DEL SECTOR S-1



SECTOR S-1 "LOS CARRILES"



Plano de detalle 2 SITUACIÓN SOBRE ORTOFOTOGRAFÍA DEL ELEMENTO



LEYENDA GENERAL

-  Extensión del plano de detalle 1
-  Extensión del plano de detalle 2
-  Límite del sector S-1
-  Agrupación de arbustos



Plano de situación ficha 1582

FICHAS DEL INVENTARIO DE PIES ARBÓREOS Y ARBUSTIVOS

Árbol

Nº de ficha 1583
 Tipo de elemento: Árbol individual
 Especie: *Quercus ilex*
 Altura (m): 3,5
 Perímetro (cm): 55
 Altura de la 1ª rama (m): 0.5
 Diámetro de copa (m): 3

Localización (*): X: 442539
 Y: 4488711
* Localización aproximada, coordenadas UTM (huso 30 N ETRS 1989)

Edad relativa: Joven

Estado fitosanitario: Bueno

Madera vista: No Copa terciada: No
 Huecos: No Ramas secas: No
 Inclinación: No Daños estructurales: No

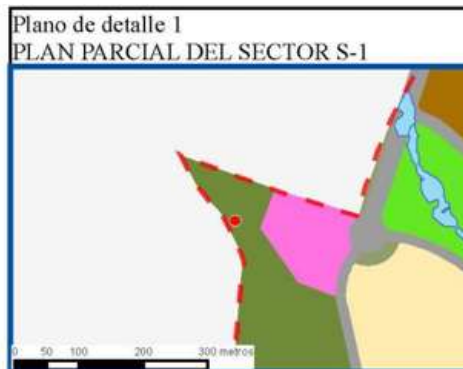
Plagas o enfermedades No



Observaciones:

LEYENDA DEL PLAN PARCIAL:

-  DPH Arroyo Valdelacasa
-  RU
-  RCL
-  RCP
-  RCPPL
-  RCM
-  TC
-  AT M Valdelatas
-  ZV, Parque Central
-  ZV, Parques y Jardines
-  SUI
-  Equipamientos privado
-  EQ
-  Red Viaria
-  RV, Áreas de acompañamiento

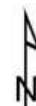


Plano de detalle 2 SITUACIÓN SOBRE ORTOFOTOGRAFÍA DEL ELEMENTO



LEYENDA GENERAL

-  Extensión del plano de detalle 1
-  Extensión del plano de detalle 2
-  Límite del sector S-1
-  Árbol individual



Plano de situación ficha 1583

Plan Parcial del Sector S-1 "Los Carriles"

Anexo VIII. Inventario de pies arbóreos y arbustivos

FICHAS DEL INVENTARIO DE PIES ARBÓREOS Y ARBUSTIVOS

Árbol

Nº de ficha 1584
 Tipo de elemento: Árbol individual
 Especie: *Quercus ilex*
 Altura (m): 3
 Perímetro (cm): 35
 Altura de la 1ª rama (m): 0.2
 Diámetro de copa (m): 1.5

Localización (*): X: 442563
 Y: 4488711
* Localización aproximada, coordenadas UTM (huso 30 N ETRS 1989)

Edad relativa: Joven

Estado fitosanitario: Bueno

Madera vista: No Copa terciada: No
 Huecos: No Ramas secas: No
 Inclinación: 40° Daños estructurales: No

Plagas o enfermedades No



Observaciones:

LEYENDA DEL PLAN PARCIAL:

-  DPH Arroyo Valdelacasa
-  RU
-  RCL
-  RCP
-  RCPPL
-  RCM
-  TC
-  AT M Valdelatas
-  ZV, Parque Central
-  ZV, Parques y Jardines
-  SUI
-  Equipamientos privado
-  EQ
-  Red Viaria
-  RV, Áreas de acompañamiento

Plano de detalle 1 PLAN PARCIAL DEL SECTOR S-1



SECTOR S-1 "LOS CARRILES"



Plano de detalle 2 SITUACIÓN SOBRE ORTOFOTOGRAFÍA DEL ELEMENTO



LEYENDA GENERAL

-  Extensión del plano de detalle 1
-  Extensión del plano de detalle 2
-  Límite del sector S-1
-  Árbol individual



Plano de situación ficha 1584

FICHAS DEL INVENTARIO DE PIES ARBÓREOS Y ARBUSTIVOS

Arbusto

Nº de ficha 1585
 Tipo de elemento: Arbusto individual
 Especie: *Crataegus monogyna*
 Altura (m): 3
 Diámetro (m): 1,5

Localización (*): X: 442870
 Y: 4488711
* Localización aproximada, coordenadas UTM (huso 30 N ETRS 1989)

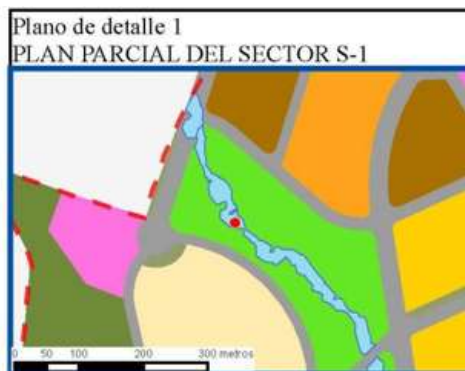
Estado fitosanitario: Bueno



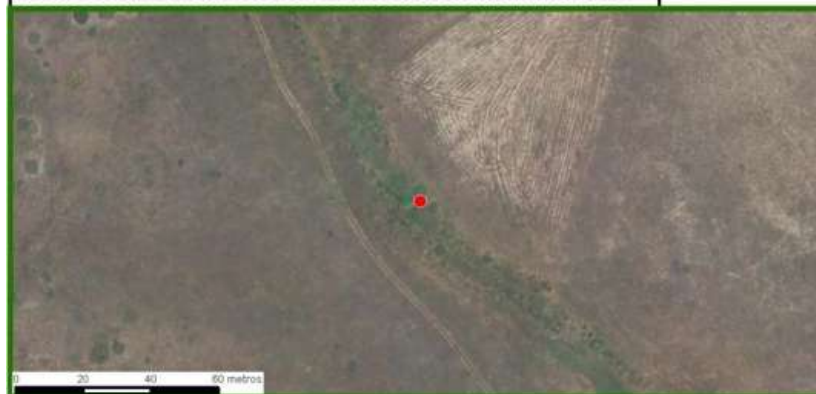
Observaciones:

LEYENDA DEL PLAN PARCIAL:

- DPH Arroyo Valdelacasa
- RU
- RCL
- RCP
- RCPPL
- RCM
- TC
- AT M Valdelatas
- ZV, Parque Central
- ZV, Parques y Jardines
- SUI
- Equipamientos privado
- EQ
- Red Viaria
- RV, Áreas de acompañamiento



**Plano de detalle 2
 SITUACIÓN SOBRE ORTOFOTOGRAFÍA DEL ELEMENTO**



Plano de situación ficha 1585

FICHAS DEL INVENTARIO DE PIES ARBÓREOS Y ARBUSTIVOS

Arbusto

Nº de ficha 1586
 Tipo de elemento: Arbusto individual
 Especie: *Quercus ilex*
 Altura (m): 2
 Diámetro (m): 2

Localización (*):	X: 442623
* Localización aproximada, coordenadas UTM (huso 30 N ETRS 1989)	Y: 4488711

Estado fitosanitario: Bueno



Observaciones:

LEYENDA DEL PLAN PARCIAL:

- DPH Arroyo Valdelacasa
- RU
- RCL
- RCP
- RCPPL
- RCM
- TC
- AT M Valdelatas
- ZV, Parque Central
- ZV, Parques y Jardines
- SUI
- Equipamientos privado
- EQ
- Red Viaria
- RV, Áreas de acompañamiento



Plano de detalle 2 SITUACIÓN SOBRE ORTOFOTOGRAFÍA DEL ELEMENTO



Plano de situación ficha 1586

FICHAS DEL INVENTARIO DE PIES ARBÓREOS Y ARBUSTIVOS

Arbusto

Nº de ficha 1587
 Tipo de elemento: Agrupación de arbustos
 Especie: *Retama sphaerocarpa*
 Altura (m): 2
 Diámetro medio (m): 2

Especies acompañantes: No

Estado fitosanitario: Bueno

Localización (*): X: 442534
 Y: 4488711
* Localización aproximada, coordenadas UTM (huso 30 N ETRS 1989)

Grado de recubrimiento: 75-100
 Superficie (m²): 33



Observaciones:

LEYENDA DEL PLAN PARCIAL:

- DPH Arroyo Valdelacasa
- RU
- RCL
- RCP
- RCPPL
- RCM
- TC
- AT M Valdelatas
- ZV, Parque Central
- ZV, Parques y Jardines
- SUI
- Equipamientos privado
- EQ
- Red Viaria
- RV, Áreas de acompañamiento

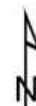


Plano de detalle 2
 SITUACIÓN SOBRE ORTOFOTOGRAFÍA DEL ELEMENTO



LEYENDA GENERAL

- Extensión del plano de detalle 1
- Extensión del plano de detalle 2
- Límite del sector S-1
- Agrupación de arbustos



Plano de situación ficha 1587

FICHAS DEL INVENTARIO DE PIES ARBÓREOS Y ARBUSTIVOS

Árbol

Nº de ficha 1588
 Tipo de elemento: Árbol individual
 Especie: *Pinus pinea*
 Altura (m): 4,5
 Perímetro (cm): 160
 Altura de la 1ª rama (m): 0.3
 Diámetro de copa (m): 6

Localización (*): X: 442565
 Y: 4488711
* Localización aproximada, coordenadas UTM (huso 30 N ETRS 1989)

Edad relativa: Joven

Estado fitosanitario:

Bueno

Madera vista: No Copa terciada: No
 Huecos: No Ramas secas: No
 Inclinación: No Daños estructurales: No

Plagas o enfermedades No



Observaciones:

LEYENDA DEL PLAN PARCIAL:

-  DPH Arroyo Valdelacasa
-  RU
-  RCL
-  RCP
-  RCPPL
-  RCM
-  TC
-  AT M Valdelatas
-  ZV, Parque Central
-  ZV, Parques y Jardines
-  SUI
-  Equipamientos privado
-  EQ
-  Red Viaria
-  RV, Áreas de acompañamiento

Plano de detalle 1 PLAN PARCIAL DEL SECTOR S-1



SECTOR S-1 "LOS CARRILES"



Plano de detalle 2 SITUACIÓN SOBRE ORTOFOTOGRAFÍA DEL ELEMENTO



LEYENDA GENERAL

-  Extensión del plano de detalle 1
-  Extensión del plano de detalle 2
-  Límite del sector S-1
-  Árbol individual



Plano de situación ficha 1588

Plan Parcial del Sector S-1 "Los Carriles"

Anexo VIII. Inventario de pies arbóreos y arbustivos

FICHAS DEL INVENTARIO DE PIES ARBÓREOS Y ARBUSTIVOS

Árbol

Nº de ficha 1589
 Tipo de elemento: Árbol individual
 Especie: *Pinus pinea*
 Altura (m): 4
 Perímetro (cm): 155
 Altura de la 1ª rama (m): 0.5
 Diámetro de copa (m): 4.5

Localización (*): X: 442638
 Y: 4488711
* Localización aproximada, coordenadas UTM (huso 30 N ETRS 1989)

Edad relativa: Joven

Estado fitosanitario:

Bueno

Madera vista: No Copa terciada: No
 Huecos: No Ramas secas: No
 Inclinación: No Daños estructurales: No

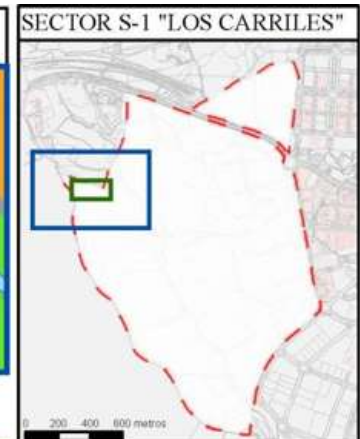
Plagas o enfermedades No

Observaciones: Pie bifurcado



LEYENDA DEL PLAN PARCIAL:

- DPH Arroyo Valdelacasa
- RU
- RCL
- RCP
- RCPPL
- RCM
- TC
- AT M Valdelatas
- ZV, Parque Central
- ZV, Parques y Jardines
- SUI
- Equipamientos privado
- EQ
- Red Viaria
- RV, Áreas de acompañamiento



Plano de detalle 2
 SITUACIÓN SOBRE ORTOFOTOGRAFÍA DEL ELEMENTO



LEYENDA GENERAL

- Extensión del plano de detalle 1
- Extensión del plano de detalle 2
- Límite del sector S-1
- Árbol individual

Plano de situación ficha 1589

FICHAS DEL INVENTARIO DE PIES ARBÓREOS Y ARBUSTIVOS

Arbusto

Nº de ficha 1590
 Tipo de elemento: Agrupación de arbustos
 Especie: *Retama sphaerocarpa*
 Altura (m): 2
 Diámetro medio (m): 1,5
 Especies acompañantes: No

Estado fitosanitario: Bueno

Localización (*): X: 443206

* Localización aproximada, coordenadas UTM (huso 30 N ETRS 1989) Y: 4488711

Grado de recubrimiento: 0-25

Superficie (m²): 823



Observaciones:

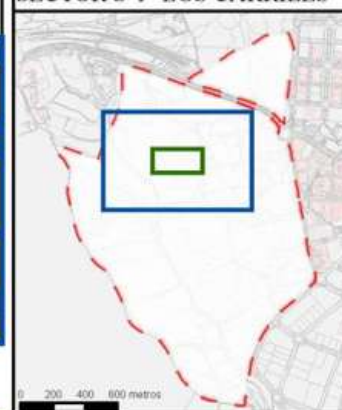
LEYENDA DEL PLAN PARCIAL:

-  DPH Arroyo Valdelacasa
-  RU
-  RCL
-  RCP
-  RCPPL
-  RCM
-  TC
-  AT M Valdelatas
-  ZV, Parque Central
-  ZV, Parques y Jardines
-  SUI
-  Equipamientos privado
-  EQ
-  Red Viaria
-  RV, Áreas de acompañamiento

Plano de detalle 1 PLAN PARCIAL DEL SECTOR S-1



SECTOR S-1 "LOS CARRILES"



Plano de detalle 2 SITUACIÓN SOBRE ORTOFOTOGRAFÍA DEL ELEMENTO



LEYENDA GENERAL

-  Extensión del plano de detalle 1
-  Extensión del plano de detalle 2
-  Límite del sector S-1
-  Agrupación de arbustos



Plano de situación ficha 1590

FICHAS DEL INVENTARIO DE PIES ARBÓREOS Y ARBUSTIVOS

Arbusto

Nº de ficha 1591
 Tipo de elemento: Agrupaciones tupidas y setos
 Especie: *Rubus ulmifolius*
 Altura (m): 1,5
 Ancho (m): 3

Localización (*): X: 442867
 Y: 4488711
* Localización aproximada, coordenadas UTM (huso 30 N ETRS 1989)

Superficie (m²): 75

Especies acompañantes: No

Estado fitosanitario: Bueno



Observaciones:

LEYENDA DEL PLAN PARCIAL:

- DPH Arroyo Valdelacasa
- RU
- RCL
- RCP
- RCPPL
- RCM
- TC
- AT M Valdelatas
- ZV, Parque Central
- ZV, Parques y Jardines
- SUI
- Equipamientos privado
- EQ
- Red Viaria
- RV, Áreas de acompañamiento



Plano de detalle 2
SITUACIÓN SOBRE ORTOFOTOGRAFÍA DEL ELEMENTO



LEYENDA GENERAL

- Extensión del plano de detalle 1
- Extensión del plano de detalle 2
- Límite del sector S-1
- Agrupación de arbustos



Plano de situación ficha 1591

FICHAS DEL INVENTARIO DE PIES ARBÓREOS Y ARBUSTIVOS

Árbol

Nº de ficha 1592
 Tipo de elemento: Árbol individual
 Especie: *Quercus ilex*
 Altura (m): 4
 Perímetro (cm): 38
 Altura de la 1ª rama (m): 0.5
 Diámetro de copa (m): 2

Localización (*): X: 442683
 Y: 4488710
* Localización aproximada, coordenadas UTM (huso 30 N ETRS 1989)

Edad relativa: Joven

Estado fitosanitario: Bueno
 Madera vista: No Copa terciada: No
 Huecos: No Ramas secas: No
 Inclinación: No Daños estructurales: No

Plagas o enfermedades No



Observaciones:

LEYENDA DEL PLAN PARCIAL:

-  DPH Arroyo Valdelacasa
-  RU
-  RCL
-  RCP
-  RCPPL
-  RCM
-  TC
-  AT M Valdelatas
-  ZV, Parque Central
-  ZV, Parques y Jardines
-  SUI
-  Equipamientos privado
-  EQ
-  Red Viaria
-  RV, Áreas de acompañamiento



Plano de detalle 2 SITUACIÓN SOBRE ORTOFOTOGRAFÍA DEL ELEMENTO



LEYENDA GENERAL

-  Extensión del plano de detalle 1
-  Extensión del plano de detalle 2
-  Límite del sector S-1
-  Árbol individual



Plano de situación ficha 1592

FICHAS DEL INVENTARIO DE PIES ARBÓREOS Y ARBUSTIVOS

Árbol

Nº de ficha 1593
 Tipo de elemento: Árbol individual
 Especie: *Ulmus pumila*
 Altura (m): 13
 Perímetro (cm): 142
 Altura de la 1ª rama (m): 2
 Diámetro de copa (m): 10

Localización (*): X: 443479
 Y: 4488710
* Localización aproximada, coordenadas UTM (huso 30 N ETRS 1989)

Edad relativa: Maduro

Estado fitosanitario:

Bueno

Madera vista: No Copa terciada: No
 Huecos: No Ramas secas: No
 Inclinación: No Daños estructurales: No

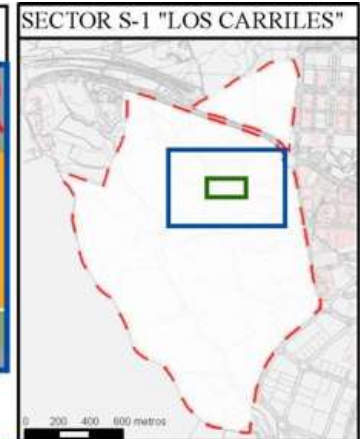
Plagas o enfermedades No



Observaciones:

LEYENDA DEL PLAN PARCIAL:

- DPH Arroyo Valdelacasa
- RU
- RCL
- RCP
- RCPPL
- RCM
- TC
- AT M Valdelatas
- ZV, Parque Central
- ZV, Parques y Jardines
- SUI
- Equipamientos privado
- EQ
- Red Viaria
- RV, Áreas de acompañamiento



Plano de detalle 2
 SITUACIÓN SOBRE ORTOFOTOGRAFÍA DEL ELEMENTO



LEYENDA GENERAL

- Extensión del plano de detalle 1
- Extensión del plano de detalle 2
- Límite del sector S-1
- Árbol individual

Plano de situación ficha 1593

FICHAS DEL INVENTARIO DE PIES ARBÓREOS Y ARBUSTIVOS

Árbol

Nº de ficha 1594
 Tipo de elemento: Agrupación de brotes de cepa
 Especie: *Quercus ilex*
 Altura media (m): 5
 Perímetro medio (cm): 30
 Altura de la 1ª rama (m): 0.3
 Diámetro de copa medio (3.5

Localización (*): X: 442681
 Y: 4488710
* Localización aproximada, coordenadas UTM (huso 30 N ETRS 1989)

Edad relativa: Joven

Estado fitosanitario:

Bueno

Madera vista: No Copa terciada: No
 Huecos: No Ramas secas: No
 Inclinación: No Daños estructurales: No

Plagas o enfermedades No



Observaciones:

LEYENDA DEL PLAN PARCIAL:

-  DPH Arroyo Valdelacasa
-  RU
-  RCL
-  RCP
-  RCPPL
-  RCM
-  TC
-  AT M Valdelatas
-  ZV, Parque Central
-  ZV, Parques y Jardines
-  SUI
-  Equipamientos privado
-  EQ
-  Red Viaria
-  RV, Áreas de acompañamiento

Plano de detalle 1 PLAN PARCIAL DEL SECTOR S-1



SECTOR S-1 "LOS CARRILES"



Plano de detalle 2 SITUACIÓN SOBRE ORTOFOTOGRAFÍA DEL ELEMENTO



LEYENDA GENERAL

-  Extensión del plano de detalle 1
-  Extensión del plano de detalle 2
-  Límite del sector S-1
-  Árbol individual



Plano de situación ficha 1594

Plan Parcial del Sector S-1 "Los Carriles"

Anexo VIII. Inventario de pies arbóreos y arbustivos

FICHAS DEL INVENTARIO DE PIES ARBÓREOS Y ARBUSTIVOS

Arbusto

Nº de ficha 1595
 Tipo de elemento: Arbusto individual
 Especie: *Quercus ilex*
 Altura (m): 2,5
 Diámetro (m): 2

Localización (*): X: 442615
 Y: 4488710
* Localización aproximada, coordenadas UTM (huso 30 N ETRS 1989)

Estado fitosanitario: Bueno




Observaciones:

LEYENDA DEL PLAN PARCIAL:

- DPH Arroyo Valdelacasa
- RU
- RCL
- RCP
- RCPPL
- RCM
- TC
- AT M Valdelatas
- ZV, Parque Central
- ZV, Parques y Jardines
- SUI
- Equipamientos privado
- EQ
- Red Viaria
- RV, Áreas de acompañamiento



Plano de detalle 2 SITUACIÓN SOBRE ORTOFOTOGRAFÍA DEL ELEMENTO



FICHAS DEL INVENTARIO DE PIES ARBÓREOS Y ARBUSTIVOS

Arbusto

Nº de ficha 1596
 Tipo de elemento: Agrupación de arbustos
 Especie: *Quercus ilex*
 Altura (m): 1,5
 Diámetro medio (m): 1,5
 Especies acompañantes: No

Estado fitosanitario: Bueno

Localización (*): X: 442539
 Y: 4488710
* Localización aproximada, coordenadas UTM (huso 30 N ETRS 1989)

Grado de recubrimiento: 75-100
 Superficie (m²): 14



Observaciones:

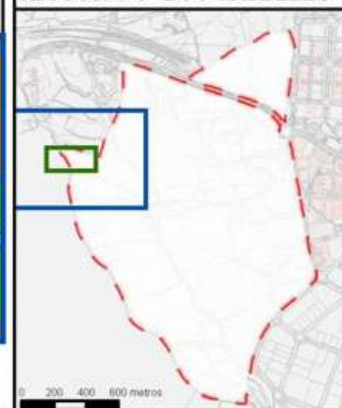
LEYENDA DEL PLAN PARCIAL:

-  DPH Arroyo Valdelacasa
-  RU
-  RCL
-  RCP
-  RCPPL
-  RCM
-  TC
-  AT M Valdelatas
-  ZV, Parque Central
-  ZV, Parques y Jardines
-  SUI
-  Equipamientos privado
-  EQ
-  Red Viaria
-  RV, Áreas de acompañamiento

Plano de detalle 1 PLAN PARCIAL DEL SECTOR S-1



SECTOR S-1 "LOS CARRILES"



Plano de detalle 2 SITUACIÓN SOBRE ORTOFOTOGRAFÍA DEL ELEMENTO



LEYENDA GENERAL

-  Extensión del plano de detalle 1
-  Extensión del plano de detalle 2
-  Límite del sector S-1
-  Agrupación de arbustos

Plano de situación ficha 1596

FICHAS DEL INVENTARIO DE PIES ARBÓREOS Y ARBUSTIVOS

Árbol

Nº de ficha 1597
 Tipo de elemento: Árbol individual
 Especie: *Quercus ilex*
 Altura (m): 3,5
 Perímetro (cm): 45
 Altura de la 1ª rama (m): 0.2
 Diámetro de copa (m): 3

Localización (*): X: 442541
 Y: 4488710
* Localización aproximada, coordenadas UTM (huso 30 N ETRS 1989)

Edad relativa: Joven

Estado fitosanitario: Bueno
 Madera vista: No Copa terciada: No
 Huecos: No Ramas secas: No
 Inclinación: No Daños estructurales: No

Plagas o enfermedades No

Observaciones:



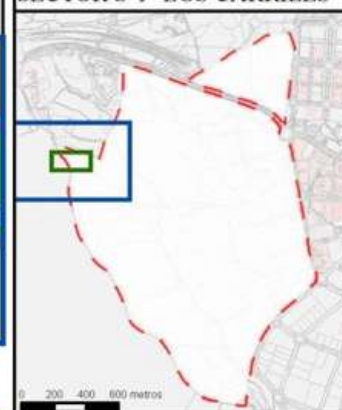
LEYENDA DEL PLAN PARCIAL:

-  DPH Arroyo Valdelacasa
-  RU
-  RCL
-  RCP
-  RCPPL
-  RCM
-  TC
-  AT M Valdelatas
-  ZV, Parque Central
-  ZV, Parques y Jardines
-  SUI
-  Equipamientos privado
-  EQ
-  Red Viaria
-  RV, Áreas de acompañamiento

Plano de detalle 1 PLAN PARCIAL DEL SECTOR S-1



SECTOR S-1 "LOS CARRILES"



Plano de detalle 2 SITUACIÓN SOBRE ORTOFOTOGRAFÍA DEL ELEMENTO



LEYENDA GENERAL

-  Extensión del plano de detalle 1
-  Extensión del plano de detalle 2
-  Límite del sector S-1
-  Árbol individual

Plano de situación ficha 1597

FICHAS DEL INVENTARIO DE PIES ARBÓREOS Y ARBUSTIVOS

Arbusto

Nº de ficha 1598
 Tipo de elemento: Arbusto individual
 Especie: *Crataegus monogyna*
 Altura (m): 2,5
 Diámetro (m): 3

Localización (*): X: 442874
 Y: 4488709
* Localización aproximada, coordenadas UTM (huso 30 N ETRS 1989)

Estado fitosanitario: Bueno



Observaciones:

LEYENDA DEL PLAN PARCIAL:

- DPH Arroyo Valdelacasa
- RU
- RCL
- RCP
- RCPPL
- RCM
- TC
- AT M Valdelatas
- ZV, Parque Central
- ZV, Parques y Jardines
- SUI
- Equipamientos privado
- EQ
- Red Viaria
- RV, Áreas de acompañamiento



Plano de detalle 2
 SITUACIÓN SOBRE ORTOFOTOGRAFÍA DEL ELEMENTO



FICHAS DEL INVENTARIO DE PIES ARBÓREOS Y ARBUSTIVOS

Arbusto

Nº de ficha 1599
 Tipo de elemento: Arbusto individual
 Especie: *Quercus ilex*
 Altura (m): 2,5
 Diámetro (m): 2

Localización (*): X: 442628
 Y: 4488709
* Localización aproximada, coordenadas UTM (huso 30 N ETRS 1989)

Estado fitosanitario: Bueno



Observaciones:

LEYENDA DEL PLAN PARCIAL:

- DPH Arroyo Valdelacasa
- RU
- RCL
- RCP
- RCPPL
- RCM
- TC
- AT M Valdelatas
- ZV, Parque Central
- ZV, Parques y Jardines
- SUI
- Equipamientos privado
- EQ
- Red Viaria
- RV, Áreas de acompañamiento



Plano de detalle 2
SITUACIÓN SOBRE ORTOFOTOGRAFÍA DEL ELEMENTO



FICHAS DEL INVENTARIO DE PIES ARBÓREOS Y ARBUSTIVOS

Árbol

Nº de ficha 1600
 Tipo de elemento: Árbol individual
 Especie: *Quercus ilex*
 Altura (m): 5
 Perímetro (cm): 78
 Altura de la 1ª rama (m): 0.4
 Diámetro de copa (m): 4

Localización (*): X: 442616
 Y: 4488708
* Localización aproximada, coordenadas UTM (huso 30 N ETRS 1989)

Edad relativa: Joven

Estado fitosanitario: Bueno
 Madera vista: No Copa terciada: No
 Huecos: No Ramas secas: No
 Inclinación: No Daños estructurales: No

Plagas o enfermedades No




Observaciones:

LEYENDA DEL PLAN PARCIAL:

- DPH Arroyo Valdelacasa
- RU
- RCL
- RCP
- RCPPL
- RCM
- TC
- AT M Valdelatas
- ZV, Parque Central
- ZV, Parques y Jardines
- SUI
- Equipamientos privado
- EQ
- Red Viaria
- RV, Áreas de acompañamiento



Plano de detalle 2
 SITUACIÓN SOBRE ORTOFOTOGRAFÍA DEL ELEMENTO



FICHAS DEL INVENTARIO DE PIES ARBÓREOS Y ARBUSTIVOS

Arbusto

Nº de ficha 1601
 Tipo de elemento: Agrupación de arbustos
 Especie: *Rosa canina*
 Altura (m): 1,5
 Diámetro medio (m): 1,5

Especies acompañantes: *Rubus ulmifolius*

Estado fitosanitario: Bueno

Localización (*): X: 443646
 Y: 4488708
* Localización aproximada, coordenadas UTM (huso 30 N ETRS 1989)

Grado de recubrimiento: 25-50

Superficie (m²): 11



Observaciones:

LEYENDA DEL PLAN PARCIAL:

-  DPH Arroyo Valdelacasa
-  RU
-  RCL
-  RCP
-  RCPPL
-  RCM
-  TC
-  AT M Valdelatas
-  ZV, Parque Central
-  ZV, Parques y Jardines
-  SUI
-  Equipamientos privado
-  EQ
-  Red Viaria
-  RV, Áreas de acompañamiento


Plano de detalle 1 PLAN PARCIAL DEL SECTOR S-1



SECTOR S-1 "LOS CARRILES"



Plano de detalle 2 SITUACIÓN SOBRE ORTOFOTOGRAFÍA DEL ELEMENTO



LEYENDA GENERAL

-  Extensión del plano de detalle 1
-  Extensión del plano de detalle 2
-  Límite del sector S-1
-  Agrupación de arbustos

Plano de situación ficha 1601

FICHAS DEL INVENTARIO DE PIES ARBÓREOS Y ARBUSTIVOS

Árbol

Nº de ficha 1602
 Tipo de elemento: Árbol individual
 Especie: *Quercus ilex*
 Altura (m): 5
 Perímetro (cm): 82
 Altura de la 1ª rama (m): 1
 Diámetro de copa (m): 4

Localización (*): X: 442678
 Y: 4488708
* Localización aproximada, coordenadas UTM (huso 30 N ETRS 1989)

Edad relativa: Joven

Estado fitosanitario:

Bueno

Madera vista: No Copa terciada: No
 Huecos: No Ramas secas: No
 Inclinación: No Daños estructurales: No

Plagas o enfermedades No



Observaciones:

LEYENDA DEL PLAN PARCIAL:

- DPH Arroyo Valdelacasa
- RU
- RCL
- RCP
- RCPPL
- RCM
- TC
- AT M Valdelatas
- ZV, Parque Central
- ZV, Parques y Jardines
- SUI
- Equipamientos privado
- EQ
- Red Viaria
- RV, Áreas de acompañamiento

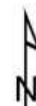


Plano de detalle 2 SITUACIÓN SOBRE ORTOFOTOGRAFÍA DEL ELEMENTO



LEYENDA GENERAL

- Extensión del plano de detalle 1
- Extensión del plano de detalle 2
- Límite del sector S-1
- Árbol individual



Plano de situación ficha 1602

Plan Parcial del Sector S-1 "Los Carriles"

Anexo VIII. Inventario de pies arbóreos y arbustivos

FICHAS DEL INVENTARIO DE PIES ARBÓREOS Y ARBUSTIVOS

Arbusto

Nº de ficha 1603
 Tipo de elemento: Arbusto individual
 Especie: *Quercus ilex*
 Altura (m): 2
 Diámetro (m): 1,5

Localización (*): X: 442675
 Y: 4488708
* Localización aproximada, coordenadas UTM (huso 30 N ETRS 1989)

Estado fitosanitario: Bueno



Observaciones:

LEYENDA DEL PLAN PARCIAL:

- DPH Arroyo Valdelacasa
- RU
- RCL
- RCP
- RCPPL
- RCM
- TC
- AT M Valdelatas
- ZV, Parque Central
- ZV, Parques y Jardines
- SUI
- Equipamientos privado
- EQ
- Red Viaria
- RV, Áreas de acompañamiento



Plano de detalle 2
SITUACIÓN SOBRE ORTOFOTOGRAFÍA DEL ELEMENTO



LEYENDA GENERAL

- Extensión del plano de detalle 1
- Extensión del plano de detalle 2
- Límite del sector S-1
- Árbol individual



Plano de situación ficha 1603

FICHAS DEL INVENTARIO DE PIES ARBÓREOS Y ARBUSTIVOS

Arbusto

Nº de ficha 1604
 Tipo de elemento: Agrupación de arbustos
 Especie: *Quercus ilex*
 Altura (m): 2
 Diámetro medio (m): 2
 Especies acompañantes: No

Localización (*): X: 442523
 Y: 4488708
* Localización aproximada, coordenadas UTM (huso 30 N ETRS 1989)

Grado de recubrimiento: 50-75
 Superficie (m²): 83

Estado fitosanitario: Bueno



Observaciones:

LEYENDA DEL PLAN PARCIAL:

- DPH Arroyo Valdelacasa
- RU
- RCL
- RCP
- RCPPL
- RCM
- TC
- AT M Valdelatas
- ZV, Parque Central
- ZV, Parques y Jardines
- SUI
- Equipamientos privado
- EQ
- Red Viaria
- RV, Áreas de acompañamiento



Plano de detalle 2
 SITUACIÓN SOBRE ORTOFOTOGRAFÍA DEL ELEMENTO



- LEYENDA GENERAL**
- Extensión del plano de detalle 1
 - Extensión del plano de detalle 2
 - Límite del sector S-1
 - Agrupación de arbustos

Plano de situación ficha 1604

FICHAS DEL INVENTARIO DE PIES ARBÓREOS Y ARBUSTIVOS

Árbol

Nº de ficha 1605
 Tipo de elemento: Árbol individual
 Especie: *Quercus ilex*
 Altura (m): 5
 Perímetro (cm): 76
 Altura de la 1ª rama (m): 0.9
 Diámetro de copa (m): 4

Localización (*): X: 442618
 Y: 4488707
* Localización aproximada, coordenadas UTM (huso 30 N ETRS 1989)

Edad relativa: Joven

Estado fitosanitario: Bueno

Madera vista: No Copa terciada: No
 Huecos: No Ramas secas: No
 Inclinación: No Daños estructurales: No

Plagas o enfermedades No

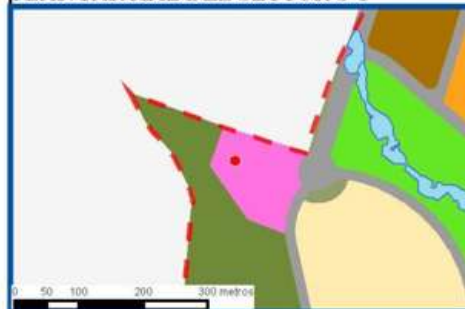
Observaciones:



LEYENDA DEL PLAN PARCIAL:

- DPH Arroyo Valdelacasa
- RU
- RCL
- RCP
- RCPPL
- RCM
- TC
- AT M Valdelatas
- ZV, Parque Central
- ZV, Parques y Jardines
- SUI
- Equipamiento privado
- EQ
- Red Viaria
- RV, Áreas de acompañamiento

Plano de detalle 1 PLAN PARCIAL DEL SECTOR S-1



SECTOR S-1 "LOS CARRILES"



Plano de detalle 2 SITUACIÓN SOBRE ORTOFOTOGRAFÍA DEL ELEMENTO



LEYENDA GENERAL

- Extensión del plano de detalle 1
- Extensión del plano de detalle 2
- Límite del sector S-1
- Árbol individual

Plano de situación ficha 1605

Plan Parcial del Sector S-1 "Los Carriles"

Anexo VIII. Inventario de pies arbóreos y arbustivos

FICHAS DEL INVENTARIO DE PIES ARBÓREOS Y ARBUSTIVOS

Arbusto

Nº de ficha 1606
 Tipo de elemento: Agrupación de arbustos
 Especie: *Retama sphaerocarpa*
 Altura (m): 2,5
 Diámetro medio (m): 2

Especies acompañantes: No

Estado fitosanitario: Bueno

Localización (*): X: 443094
 Y: 4488707
* Localización aproximada, coordenadas UTM (huso 30 N ETRS 1989)

Grado de recubrimiento: 25-50
 Superficie (m²): 152



Observaciones:

LEYENDA DEL PLAN PARCIAL:

- DPH Arroyo Valdelacasa
- RU
- RCL
- RCP
- RCPPL
- RCM
- TC
- AT M Valdelatas
- ZV, Parque Central
- ZV, Parques y Jardines
- SUI
- Equipamientos privado
- EQ
- Red Viaria
- RV, Áreas de acompañamiento



Plano de detalle 2 SITUACIÓN SOBRE ORTOFOTOGRAFÍA DEL ELEMENTO



LEYENDA GENERAL

- Extensión del plano de detalle 1
- Extensión del plano de detalle 2
- Límite del sector S-1
- Agrupación de arbustos



Plano de situación ficha 1606

FICHAS DEL INVENTARIO DE PIES ARBÓREOS Y ARBUSTIVOS

Árbol

Nº de ficha 1607
 Tipo de elemento: Árbol individual
 Especie: *Pinus pinea*
 Altura (m): 4,5
 Perímetro (cm): 110
 Altura de la 1ª rama (m): 0.2
 Diámetro de copa (m): 3

Localización (*): X: 442612
 Y: 4488707
* Localización aproximada, coordenadas UTM (huso 30 N ETRS 1989)

Edad relativa: Joven

Estado fitosanitario: Bueno

Madera vista: No Copa terciada: No
 Huecos: No Ramas secas: No
 Inclinación: No Daños estructurales: No

Plagas o enfermedades No

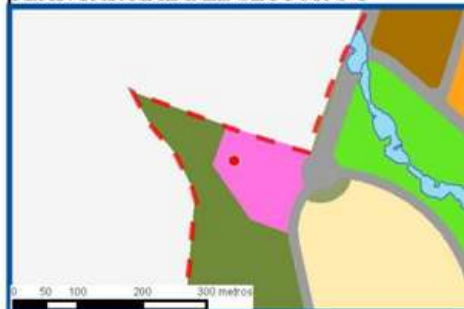


Observaciones:

LEYENDA DEL PLAN PARCIAL:

- DPH Arroyo Valdelacasa
- RU
- RCL
- RCP
- RCPPL
- RCM
- TC
- AT M Valdelatas
- ZV, Parque Central
- ZV, Parques y Jardines
- SUI
- Equipamientos privado
- EQ
- Red Viaria
- RV, Áreas de acompañamiento

Plano de detalle 1 PLAN PARCIAL DEL SECTOR S-1



SECTOR S-1 "LOS CARRILES"



Plano de detalle 2 SITUACIÓN SOBRE ORTOFOTOGRAFÍA DEL ELEMENTO



LEYENDA GENERAL

- Extensión del plano de detalle 1
- Extensión del plano de detalle 2
- Límite del sector S-1
- Árbol individual

Plano de situación ficha 1607

FICHAS DEL INVENTARIO DE PIES ARBÓREOS Y ARBUSTIVOS

Arbusto

Nº de ficha 1608
 Tipo de elemento: Arbusto individual
 Especie: *Retama sphaerocarpa*
 Altura (m): 3
 Diámetro (m): 1,5

Localización (*): X: 442591
 Y: 4488705
* Localización aproximada, coordenadas UTM (huso 30 N ETRS 1989)

Estado fitosanitario: Bueno

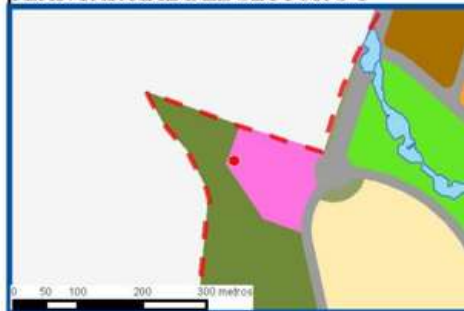


Observaciones:

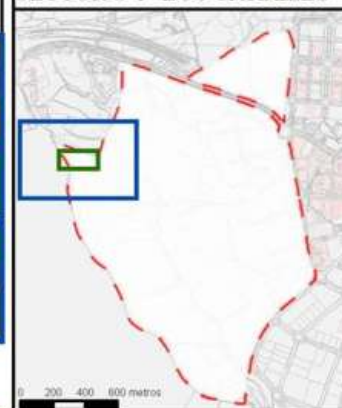
LEYENDA DEL PLAN PARCIAL:

-  DPH Arroyo Valdelacasa
-  RU
-  RCL
-  RCP
-  RCPPL
-  RCM
-  TC
-  AT M Valdelatas
-  ZV, Parque Central
-  ZV, Parques y Jardines
-  SUI
-  Equipamientos privado
-  EQ
-  Red Viaria
-  RV, Áreas de acompañamiento

Plano de detalle 1 PLAN PARCIAL DEL SECTOR S-1



SECTOR S-1 "LOS CARRILES"



Plano de detalle 2 SITUACIÓN SOBRE ORTOFOTOGRAFÍA DEL ELEMENTO



LEYENDA GENERAL

-  Extensión del plano de detalle 1
-  Extensión del plano de detalle 2
-  Límite del sector S-1
-  Árbol individual



Plano de situación ficha 1608

FICHAS DEL INVENTARIO DE PIES ARBÓREOS Y ARBUSTIVOS

Arbusto

Nº de ficha 1609
 Tipo de elemento: Arbusto individual
 Especie: *Quercus ilex*
 Altura (m): 2
 Diámetro (m): 2,5

Localización (*):	X: 442652
* Localización aproximada, coordenadas UTM (huso 30 N ETRS 1989)	Y: 4488705

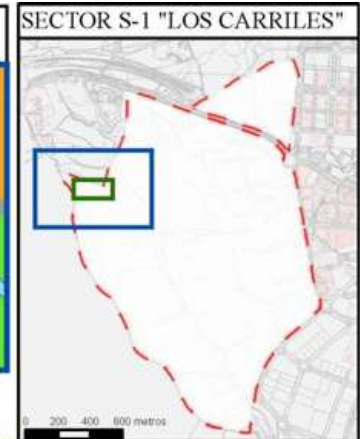
Estado fitosanitario: Bueno



Observaciones:

LEYENDA DEL PLAN PARCIAL:

- DPH Arroyo Valdelacasa
- RU
- RCL
- RCP
- RCPPL
- RCM
- TC
- AT M Valdelatas
- ZV, Parque Central
- ZV, Parques y Jardines
- SUI
- Equipamientos privado
- EQ
- Red Viaria
- RV, Áreas de acompañamiento



Plano de detalle 2 SITUACIÓN SOBRE ORTOFOTOGRAFÍA DEL ELEMENTO



Plano de situación ficha 1609

FICHAS DEL INVENTARIO DE PIES ARBÓREOS Y ARBUSTIVOS

Árbol

Nº de ficha 1610
 Tipo de elemento: Árbol individual
 Especie: *Pinus pinea*
 Altura (m): 4,5
 Perímetro (cm): 135
 Altura de la 1ª rama (m): 0.3
 Diámetro de copa (m): 4.5

Localización (*): X: 442571
 Y: 4488705
* Localización aproximada, coordenadas UTM (huso 30 N ETRS 1989)

Edad relativa: Joven

Estado fitosanitario: Bueno
 Madera vista: No Copa terciada: No
 Huecos: No Ramas secas: No
 Inclinación: No Daños estructurales: No

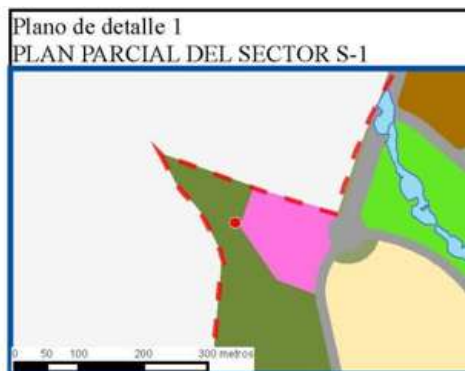
Plagas o enfermedades No



Observaciones:

LEYENDA DEL PLAN PARCIAL:

- DPH Arroyo Valdelacasa
- RU
- RCL
- RCP
- RCPPL
- RCM
- TC
- AT M Valdelatas
- ZV, Parque Central
- ZV, Parques y Jardines
- SUI
- Equipamientos privado
- EQ
- Red Viaria
- RV, Áreas de acompañamiento



Plano de detalle 2
 SITUACIÓN SOBRE ORTOFOTOGRAFÍA DEL ELEMENTO



LEYENDA GENERAL

- Extensión del plano de detalle 1
- Extensión del plano de detalle 2
- Límite del sector S-1
- Árbol individual



Plano de situación ficha 1610

FICHAS DEL INVENTARIO DE PIES ARBÓREOS Y ARBUSTIVOS

Arbusto

Nº de ficha 1611
 Tipo de elemento: Arbusto individual
 Especie: *Spartium junceum*
 Altura (m): 3
 Diámetro (m): 3,5

Localización (*): X: 443866
 Y: 4488705
* Localización aproximada, coordenadas UTM (huso 30 N ETRS 1989)

Estado fitosanitario: Bueno



Observaciones:

LEYENDA DEL PLAN PARCIAL:

- DPH Arroyo Valdelacasa
- RU
- RCL
- RCP
- RCPPL
- RCM
- TC
- AT M Valdelatas
- ZV, Parque Central
- ZV, Parques y Jardines
- SUI
- Equipamientos privado
- EQ
- Red Viaria
- RV, Áreas de acompañamiento

Plano de detalle 1 PLAN PARCIAL DEL SECTOR S-1



SECTOR S-1 "LOS CARRILES"

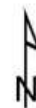


Plano de detalle 2 SITUACIÓN SOBRE ORTOFOTOGRAFÍA DEL ELEMENTO



LEYENDA GENERAL

- Extensión del plano de detalle 1
- Extensión del plano de detalle 2
- Límite del sector S-1
- Árbol individual



Plano de situación ficha 1611

FICHAS DEL INVENTARIO DE PIES ARBÓREOS Y ARBUSTIVOS

Arbusto

Nº de ficha 1612
 Tipo de elemento: Arbusto individual
 Especie: *Quercus ilex*
 Altura (m): 3
 Diámetro (m): 2,5

Localización (*): X: 442565
 Y: 4488705
* Localización aproximada, coordenadas UTM (huso 30 N ETRS 1989)

Estado fitosanitario: Bueno




Observaciones:

LEYENDA DEL PLAN PARCIAL:

- DPH Arroyo Valdelacasa
- RU
- RCL
- RCP
- RCPPL
- RCM
- TC
- AT M Valdelatas
- ZV, Parque Central
- ZV, Parques y Jardines
- SUI
- Equipamientos privado
- EQ
- Red Viaria
- RV, Áreas de acompañamiento



Plano de detalle 2
 SITUACIÓN SOBRE ORTOFOTOGRAFÍA DEL ELEMENTO



FICHAS DEL INVENTARIO DE PIES ARBÓREOS Y ARBUSTIVOS

Arbusto

Nº de ficha 1613
 Tipo de elemento: Agrupación de arbustos
 Especie: *Retama sphaerocarpa*
 Altura (m): 3
 Diámetro medio (m): 2,5
 Especies acompañantes: No

Localización (*): X: 442961
 Y: 4488705
* Localización aproximada, coordenadas UTM (huso 30 N ETRS 1989)

Grado de recubrimiento: 0-25
 Superficie (m²): 2214

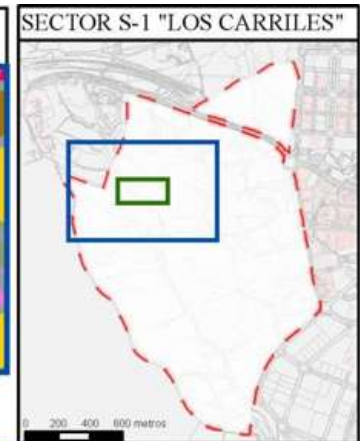
Estado fitosanitario: Bueno



Observaciones:

LEYENDA DEL PLAN PARCIAL:

- DPH Arroyo Valdelacasa
- RU
- RCL
- RCP
- RCPPL
- RCM
- TC
- AT M Valdelatas
- ZV, Parque Central
- ZV, Parques y Jardines
- SUI
- Equipamientos privado
- EQ
- Red Viaria
- RV, Áreas de acompañamiento



Plano de detalle 2
 SITUACIÓN SOBRE ORTOFOTOGRAFÍA DEL ELEMENTO



LEYENDA GENERAL

- Extensión del plano de detalle 1
- Extensión del plano de detalle 2
- Límite del sector S-1
- Agrupación de arbustos



Plano de situación ficha 1613

FICHAS DEL INVENTARIO DE PIES ARBÓREOS Y ARBUSTIVOS

Árbol

Nº de ficha 1614
 Tipo de elemento: Árbol individual
 Especie: *Quercus ilex*
 Altura (m): 4,5
 Perímetro (cm): 74
 Altura de la 1ª rama (m): 0.3
 Diámetro de copa (m): 4.5

Localización (*): X: 442557
 Y: 4488703
* Localización aproximada, coordenadas UTM (huso 30 N ETRS 1989)

Edad relativa: Joven

Estado fitosanitario: Bueno
 Madera vista: No Copa terciada: No
 Huecos: No Ramas secas: No
 Inclinación: No Daños estructurales: No

Plagas o enfermedades No



Observaciones:

LEYENDA DEL PLAN PARCIAL:

- DPH Arroyo Valdelacasa
- RU
- RCL
- RCP
- RCPPL
- RCM
- TC
- AT M Valdelatas
- ZV, Parque Central
- ZV, Parques y Jardines
- SUI
- Equipamientos privado
- EQ
- Red Viaria
- RV, Áreas de acompañamiento



Plano de detalle 2 SITUACIÓN SOBRE ORTOFOTOGRAFÍA DEL ELEMENTO



LEYENDA GENERAL

- Extensión del plano de detalle 1
- Extensión del plano de detalle 2
- Límite del sector S-1
- Árbol individual

Plano de situación ficha 1614

FICHAS DEL INVENTARIO DE PIES ARBÓREOS Y ARBUSTIVOS

Arbusto

Nº de ficha 1615
 Tipo de elemento: Arbusto individual
 Especie: *Retama sphaerocarpa*
 Altura (m): 4
 Diámetro (m): 4,5

Localización (*): X: 442572
 Y: 4488702
* Localización aproximada, coordenadas UTM (huso 30 N ETRS 1989)

Estado fitosanitario: Bueno



Observaciones:

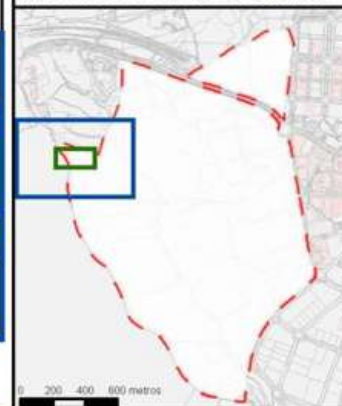
LEYENDA DEL PLAN PARCIAL:

-  DPH Arroyo Valdelacasa
-  RU
-  RCL
-  RCP
-  RCPPL
-  RCM
-  TC
-  AT M Valdelatas
-  ZV, Parque Central
-  ZV, Parques y Jardines
-  SUI
-  Equipamientos privado
-  EQ
-  Red Viaria
-  RV, Áreas de acompañamiento

Plano de detalle 1 PLAN PARCIAL DEL SECTOR S-1



SECTOR S-1 "LOS CARRILES"



Plano de detalle 2 SITUACIÓN SOBRE ORTOFOTOGRAFÍA DEL ELEMENTO



LEYENDA GENERAL

-  Extensión del plano de detalle 1
-  Extensión del plano de detalle 2
-  Límite del sector S-1
-  Árbol individual



Plano de situación ficha 1615

FICHAS DEL INVENTARIO DE PIES ARBÓREOS Y ARBUSTIVOS

Árbol

Nº de ficha 1616
 Tipo de elemento: Árbol individual
 Especie: *Quercus ilex*
 Altura (m): 7
 Perímetro (cm): 94
 Altura de la 1ª rama (m): 0.6
 Diámetro de copa (m): 6

Localización (*): X: 442656
 Y: 4488702
* Localización aproximada, coordenadas UTM (huso 30 N ETRS 1989)

Edad relativa: Joven

Estado fitosanitario: Bueno

Madera vista: No Copa terciada: No
 Huecos: No Ramas secas: No
 Inclinación: No Daños estructurales: No

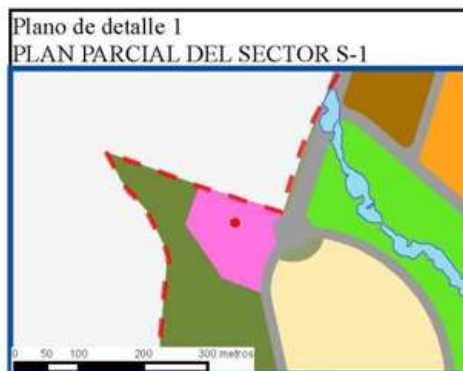
Plagas o enfermedades No



Observaciones:

LEYENDA DEL PLAN PARCIAL:

- DPH Arroyo Valdelacasa
- RU
- RCL
- RCP
- RCPPL
- RCM
- TC
- AT M Valdelatas
- ZV, Parque Central
- ZV, Parques y Jardines
- SUI
- Equipamientos privado
- EQ
- Red Viaria
- RV, Áreas de acompañamiento



Plano de detalle 2 SITUACIÓN SOBRE ORTOFOTOGRAFÍA DEL ELEMENTO



LEYENDA GENERAL

- Extensión del plano de detalle 1
- Extensión del plano de detalle 2
- Límite del sector S-1
- Árbol individual



Plano de situación ficha 1616

FICHAS DEL INVENTARIO DE PIES ARBÓREOS Y ARBUSTIVOS

Árbol

Nº de ficha 1617
 Tipo de elemento: Árbol individual
 Especie: *Ulmus pumila*
 Altura (m): 7,5
 Perímetro (cm): 68
 Altura de la 1ª rama (m): 0.1
 Diámetro de copa (m): 5

Localización (*): X: 443572
 Y: 4488702
* Localización aproximada, coordenadas UTM (huso 30 N ETRS 1989)

Edad relativa: Joven

Estado fitosanitario: Bueno
 Madera vista: No Copa terciada: No
 Huecos: No Ramas secas: No
 Inclinación: No Daños estructurales: No

Plagas o enfermedades No

Observaciones:



LEYENDA DEL PLAN PARCIAL:

-  DPH Arroyo Valdelacasa
-  RU
-  RCL
-  RCP
-  RCPPL
-  RCM
-  TC
-  AT M Valdelatas
-  ZV, Parque Central
-  ZV, Parques y Jardines
-  SUI
-  Equipamientos privado
-  EQ
-  Red Viaria
-  RV, Áreas de acompañamiento

Plano de detalle 1 PLAN PARCIAL DEL SECTOR S-1



SECTOR S-1 "LOS CARRILES"



Plano de detalle 2 SITUACIÓN SOBRE ORTOFOTOGRAFÍA DEL ELEMENTO



LEYENDA GENERAL

-  Extensión del plano de detalle 1
-  Extensión del plano de detalle 2
-  Límite del sector S-1
-  Árbol individual

Plano de situación ficha 1617

FICHAS DEL INVENTARIO DE PIES ARBÓREOS Y ARBUSTIVOS

Arbusto

Nº de ficha 1618
 Tipo de elemento: Arbusto individual
 Especie: *Crataegus monogyna*
 Altura (m): 2
 Diámetro (m): 1,5

Localización (*):	X: 442877
* Localización aproximada, coordenadas UTM (huso 30 N ETRS 1989)	Y: 4488701

Estado fitosanitario: Bueno



Observaciones:

- LEYENDA DEL PLAN PARCIAL:**
- DPH Arroyo Valdelacasa
 - RU
 - RCL
 - RCP
 - RCPPL
 - RCM
 - TC
 - AT M Valdelatas
 - ZV, Parque Central
 - ZV, Parques y Jardines
 - SUI
 - Equipamientos privado
 - EQ
 - Red Viaria
 - RV, Áreas de acompañamiento



Plano de detalle 2 SITUACIÓN SOBRE ORTOFOTOGRAFÍA DEL ELEMENTO



- LEYENDA GENERAL**
- Extensión del plano de detalle 1
 - Extensión del plano de detalle 2
 - Límite del sector S-1
 - Árbol individual

Plano de situación ficha 1618

FICHAS DEL INVENTARIO DE PIES ARBÓREOS Y ARBUSTIVOS

Arbusto

Nº de ficha 1619
 Tipo de elemento: Arbusto individual
 Especie: *Quercus ilex*
 Altura (m): 3
 Diámetro (m): 3

Localización (*): X: 442615
 Y: 4488701
* Localización aproximada, coordenadas UTM (huso 30 N ETRS 1989)

Estado fitosanitario: Bueno



Observaciones:

LEYENDA DEL PLAN PARCIAL:

- DPH Arroyo Valdelacasa
- RU
- RCL
- RCP
- RCPPL
- RCM
- TC
- AT M Valdelatas
- ZV, Parque Central
- ZV, Parques y Jardines
- SUI
- Equipamientos privado
- EQ
- Red Viaria
- RV, Áreas de acompañamiento

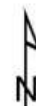


Plano de detalle 2 SITUACIÓN SOBRE ORTOFOTOGRAFÍA DEL ELEMENTO



LEYENDA GENERAL

- Extensión del plano de detalle 1
- Extensión del plano de detalle 2
- Límite del sector S-1
- Árbol individual



Plano de situación ficha 1619

FICHAS DEL INVENTARIO DE PIES ARBÓREOS Y ARBUSTIVOS

Arbusto

Nº de ficha 1620
 Tipo de elemento: Arbusto individual
 Especie: *Quercus ilex*
 Altura (m): 3
 Diámetro (m): 5

Localización (*):	X: 442525
* Localización aproximada, coordenadas UTM (huso 30 N ETRS 1989)	Y: 4488700

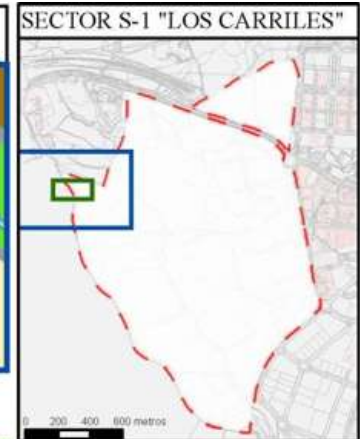
Estado fitosanitario: Bueno



Observaciones:

LEYENDA DEL PLAN PARCIAL:

- DPH Arroyo Valdelacasa
- RU
- RCL
- RCP
- RCPPL
- RCM
- TC
- AT M Valdelatas
- ZV, Parque Central
- ZV, Parques y Jardines
- SUI
- Equipamientos privado
- EQ
- Red Viaria
- RV, Áreas de acompañamiento



Plano de detalle 2 SITUACIÓN SOBRE ORTOFOTOGRAFÍA DEL ELEMENTO



LEYENDA GENERAL

- Extensión del plano de detalle 1
- Extensión del plano de detalle 2
- Límite del sector S-1
- Árbol individual

Plano de situación ficha 1620

FICHAS DEL INVENTARIO DE PIES ARBÓREOS Y ARBUSTIVOS

Arbusto

Nº de ficha 1621
 Tipo de elemento: Arbusto individual
 Especie: *Retama sphaerocarpa*
 Altura (m): 2,5
 Diámetro (m): 2,5

Localización (*): X: 443782
 Y: 4488700
* Localización aproximada, coordenadas UTM (huso 30 N ETRS 1989)

Estado fitosanitario: Bueno



Observaciones:

LEYENDA DEL PLAN PARCIAL:

-  DPH Arroyo Valdelacasa
-  RU
-  RCL
-  RCP
-  RCPPL
-  RCM
-  TC
-  AT M Valdelatas
-  ZV, Parque Central
-  ZV, Parques y Jardines
-  SUI
-  Equipamientos privado
-  EQ
-  Red Viaria
-  RV, Áreas de acompañamiento


Plano de detalle 1 PLAN PARCIAL DEL SECTOR S-1



SECTOR S-1 "LOS CARRILES"



Plano de detalle 2 SITUACIÓN SOBRE ORTOFOTOGRAFÍA DEL ELEMENTO



LEYENDA GENERAL

-  Extensión del plano de detalle 1
-  Extensión del plano de detalle 2
-  Límite del sector S-1
-  Árbol individual

Plano de situación ficha 1621

FICHAS DEL INVENTARIO DE PIES ARBÓREOS Y ARBUSTIVOS

Arbusto

Nº de ficha 1622
 Tipo de elemento: Agrupación de arbustos
 Especie: *Ulmus pumila*
 Altura (m): 2
 Diámetro medio (m): 1,5
 Especies acompañantes: No

Localización (*): X: 443524
 Y: 4488700
* Localización aproximada, coordenadas UTM (huso 30 N ETRS 1989)

Grado de recubrimiento: 25-50
 Superficie (m²): 261

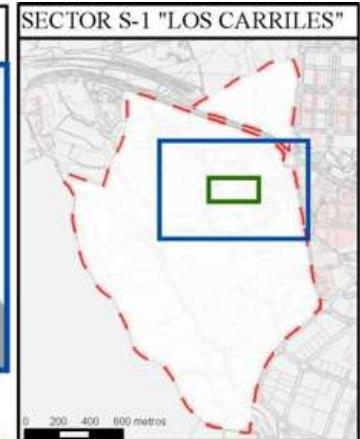
Estado fitosanitario: Bueno



Observaciones:

LEYENDA DEL PLAN PARCIAL:

- DPH Arroyo Valdelacasa
- RU
- RCL
- RCP
- RCPPL
- RCM
- TC
- AT M Valdelatas
- ZV, Parque Central
- ZV, Parques y Jardines
- SUI
- Equipamientos privado
- EQ
- Red Viaria
- RV, Áreas de acompañamiento



Plano de detalle 2
 SITUACIÓN SOBRE ORTOFOTOGRAFÍA DEL ELEMENTO



LEYENDA GENERAL

- Extensión del plano de detalle 1
- Extensión del plano de detalle 2
- Límite del sector S-1
- Agrupación de arbustos



Plano de situación ficha 1622

FICHAS DEL INVENTARIO DE PIES ARBÓREOS Y ARBUSTIVOS

Arbusto

Nº de ficha 1623
 Tipo de elemento: Arbusto individual
 Especie: *Rosa canina*
 Altura (m): 1,5
 Diámetro (m): 1,5

Localización (*): X: 443098
 Y: 4488700
* Localización aproximada, coordenadas UTM (huso 30 N ETRS 1989)

Estado fitosanitario: Bueno



Observaciones:

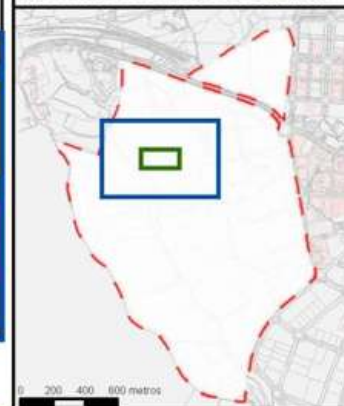
LEYENDA DEL PLAN PARCIAL:

-  DPH Arroyo Valdelacasa
-  RU
-  RCL
-  RCP
-  RCPPL
-  RCM
-  TC
-  AT M Valdelatas
-  ZV, Parque Central
-  ZV, Parques y Jardines
-  SUI
-  Equipamientos privado
-  EQ
-  Red Viaria
-  RV, Áreas de acompañamiento

Plano de detalle 1 PLAN PARCIAL DEL SECTOR S-1



SECTOR S-1 "LOS CARRILES"



Plano de detalle 2 SITUACIÓN SOBRE ORTOFOTOGRAFÍA DEL ELEMENTO



LEYENDA GENERAL

-  Extensión del plano de detalle 1
-  Extensión del plano de detalle 2
-  Límite del sector S-1
-  Árbol individual



Plano de situación ficha 1623

FICHAS DEL INVENTARIO DE PIES ARBÓREOS Y ARBUSTIVOS

Árbol

Nº de ficha 1624
 Tipo de elemento: Árbol individual
 Especie: *Quercus ilex*
 Altura (m): 6
 Perímetro (cm): 74
 Altura de la 1ª rama (m): 0.4
 Diámetro de copa (m): 3.5

Localización (*): X: 442594
 Y: 4488699
* Localización aproximada, coordenadas UTM (huso 30 N ETRS 1989)

Edad relativa: Joven

Estado fitosanitario: Bueno
 Madera vista: No Copa terciada: No
 Huecos: No Ramas secas: No
 Inclinación: No Daños estructurales: No

Plagas o enfermedades No



Observaciones:

LEYENDA DEL PLAN PARCIAL:

- DPH Arroyo Valdelacasa
- RU
- RCL
- RCP
- RCPPL
- RCM
- TC
- AT M Valdelatas
- ZV, Parque Central
- ZV, Parques y Jardines
- SUI
- Equipamientos privado
- EQ
- Red Viaria
- RV, Áreas de acompañamiento



Plano de detalle 2
 SITUACIÓN SOBRE ORTOFOTOGRAFÍA DEL ELEMENTO



- LEYENDA GENERAL**
- Extensión del plano de detalle 1
 - Extensión del plano de detalle 2
 - Límite del sector S-1
 - Árbol individual

Plano de situación ficha 1624

FICHAS DEL INVENTARIO DE PIES ARBÓREOS Y ARBUSTIVOS

Arbusto

Nº de ficha 1625
 Tipo de elemento: Arbusto individual
 Especie: *Retama sphaerocarpa*
 Altura (m): 2,5
 Diámetro (m): 2,5

Localización (*): X: 443756
 Y: 4488698
* Localización aproximada, coordenadas UTM (huso 30 N ETRS 1989)

Estado fitosanitario: Bueno



Observaciones:

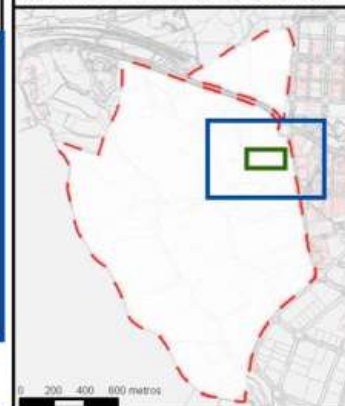
LEYENDA DEL PLAN PARCIAL:

-  DPH Arroyo Valdelacasa
-  RU
-  RCL
-  RCP
-  RCPPL
-  RCM
-  TC
-  AT M Valdelatas
-  ZV, Parque Central
-  ZV, Parques y Jardines
-  SUI
-  Equipamientos privado
-  EQ
-  Red Viaria
-  RV, Áreas de acompañamiento


Plano de detalle 1 PLAN PARCIAL DEL SECTOR S-1



SECTOR S-1 "LOS CARRILES"



Plano de detalle 2 SITUACIÓN SOBRE ORTOFOTOGRAFÍA DEL ELEMENTO



LEYENDA GENERAL

-  Extensión del plano de detalle 1
-  Extensión del plano de detalle 2
-  Límite del sector S-1
-  Árbol individual



Plano de situación ficha 1625

FICHAS DEL INVENTARIO DE PIES ARBÓREOS Y ARBUSTIVOS

Arbusto

Nº de ficha 1626
 Tipo de elemento: Arbusto individual
 Especie: *Retama sphaerocarpa*
 Altura (m): 3
 Diámetro (m): 1,5

Localización (*):	X: 442559
* Localización aproximada, coordenadas UTM (huso 30 N ETRS 1989)	Y: 4488698

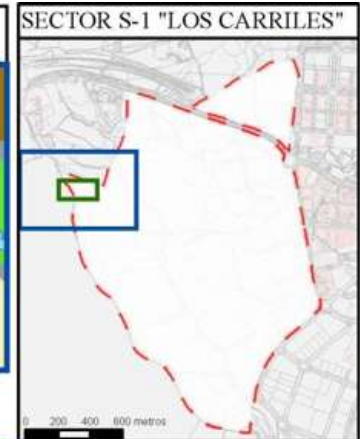
Estado fitosanitario: Bueno



Observaciones:

LEYENDA DEL PLAN PARCIAL:

- DPH Arroyo Valdelacasa
- RU
- RCL
- RCP
- RCPPL
- RCM
- TC
- AT M Valdelatas
- ZV, Parque Central
- ZV, Parques y Jardines
- SUI
- Equipamientos privado
- EQ
- Red Viaria
- RV, Áreas de acompañamiento



Plano de detalle 2 SITUACIÓN SOBRE ORTOFOTOGRAFÍA DEL ELEMENTO



LEYENDA GENERAL

- Extensión del plano de detalle 1
- Extensión del plano de detalle 2
- Límite del sector S-1
- Árbol individual

Plano de situación ficha 1626

FICHAS DEL INVENTARIO DE PIES ARBÓREOS Y ARBUSTIVOS

Arbusto

Nº de ficha 1627
 Tipo de elemento: Arbusto individual
 Especie: *Quercus ilex*
 Altura (m): 3
 Diámetro (m): 4,5

Localización (*): X: 442563
 Y: 4488698
* Localización aproximada, coordenadas UTM (huso 30 N ETRS 1989)

Estado fitosanitario: Bueno



Observaciones:

LEYENDA DEL PLAN PARCIAL:

- DPH Arroyo Valdelacasa
- RU
- RCL
- RCP
- RCPPL
- RCM
- TC
- AT M Valdelatas
- ZV, Parque Central
- ZV, Parques y Jardines
- SUI
- Equipamientos privado
- EQ
- Red Viaria
- RV, Áreas de acompañamiento



Plano de detalle 2
 SITUACIÓN SOBRE ORTOFOTOGRAFÍA DEL ELEMENTO



LEYENDA GENERAL

- Extensión del plano de detalle 1
- Extensión del plano de detalle 2
- Límite del sector S-1
- Árbol individual



Plano de situación ficha 1627

FICHAS DEL INVENTARIO DE PIES ARBÓREOS Y ARBUSTIVOS

Árbol

Nº de ficha 1628
 Tipo de elemento: Árbol individual
 Especie: *Quercus ilex*
 Altura (m): 4,5
 Perímetro (cm): 72
 Altura de la 1ª rama (m): 0.3
 Diámetro de copa (m): 5.5

Localización (*): X: 442599
 Y: 4488698
* Localización aproximada, coordenadas UTM (huso 30 N ETRS 1989)

Edad relativa: Joven

Estado fitosanitario: Bueno
 Madera vista: No Copa terciada: No
 Huecos: No Ramas secas: No
 Inclinación: No Daños estructurales: No

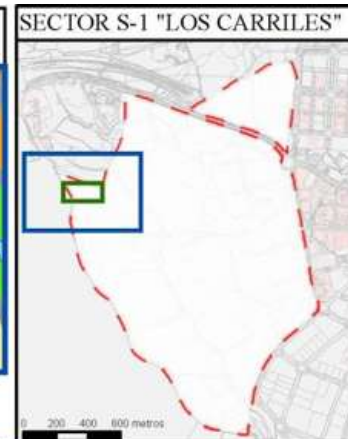
Plagas o enfermedades No



Observaciones:

LEYENDA DEL PLAN PARCIAL:

- DPH Arroyo Valdelacasa
- RU
- RCL
- RCP
- RCPPL
- RCM
- TC
- AT M Valdelatas
- ZV, Parque Central
- ZV, Parques y Jardines
- SUI
- Equipamientos privado
- EQ
- Red Viaria
- RV, Áreas de acompañamiento



Plano de detalle 2 SITUACIÓN SOBRE ORTOFOTOGRAFÍA DEL ELEMENTO



- LEYENDA GENERAL**
- Extensión del plano de detalle 1
 - Extensión del plano de detalle 2
 - Límite del sector S-1
 - Árbol individual

Plano de situación ficha 1628

FICHAS DEL INVENTARIO DE PIES ARBÓREOS Y ARBUSTIVOS

Árbol

Nº de ficha 1629
 Tipo de elemento: Árbol individual
 Especie: *Pinus pinea*
 Altura (m): 7
 Perímetro (cm): 28
 Altura de la 1ª rama (m): 1.3
 Diámetro de copa (m): 3

Localización (*): X: 442605
 Y: 4488697
* Localización aproximada, coordenadas UTM (huso 30 N ETRS 1989)

Edad relativa: Joven

Estado fitosanitario:

Bueno

Madera vista: No Copa terciada: No
 Huecos: No Ramas secas: No
 Inclinación: No Daños estructurales: No

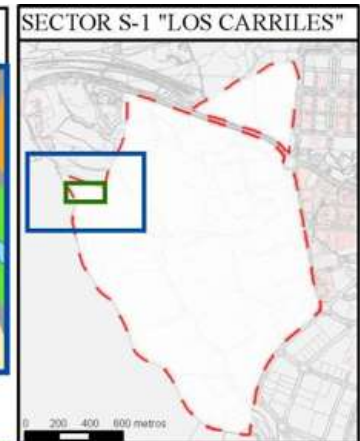
Plagas o enfermedades No



Observaciones:

LEYENDA DEL PLAN PARCIAL:

- DPH Arroyo Valdelacasa
- RU
- RCL
- RCP
- RCPPL
- RCM
- TC
- AT M Valdelatas
- ZV, Parque Central
- ZV, Parques y Jardines
- SUI
- Equipamientos privado
- EQ
- Red Viaria
- RV, Áreas de acompañamiento



Plano de detalle 2
 SITUACIÓN SOBRE ORTOFOTOGRAFÍA DEL ELEMENTO



LEYENDA GENERAL

- Extensión del plano de detalle 1
- Extensión del plano de detalle 2
- Límite del sector S-1
- Árbol individual

Plano de situación ficha 1629

FICHAS DEL INVENTARIO DE PIES ARBÓREOS Y ARBUSTIVOS

Árbol

Nº de ficha 1630
 Tipo de elemento: Árbol individual
 Especie: *Quercus ilex*
 Altura (m): 4
 Perímetro (cm): 56
 Altura de la 1ª rama (m): 0.4
 Diámetro de copa (m): 3.5

Localización (*): X: 442607
 Y: 4488697
* Localización aproximada, coordenadas UTM (huso 30 N ETRS 1989)

Edad relativa: Joven

Estado fitosanitario: Bueno
 Madera vista: No Copa terciada: No
 Huecos: No Ramas secas: No
 Inclinación: No Daños estructurales: No

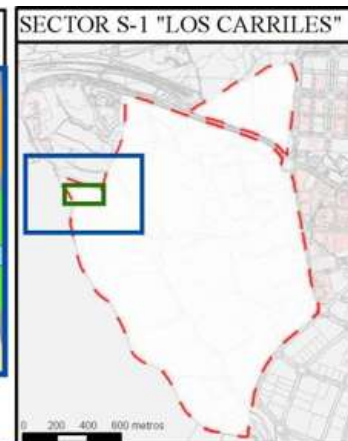
Plagas o enfermedades No




Observaciones:

LEYENDA DEL PLAN PARCIAL:

- DPH Arroyo Valdelacasa
- RU
- RCL
- RCP
- RCPPL
- RCM
- TC
- AT M Valdelatas
- ZV, Parque Central
- ZV, Parques y Jardines
- SUI
- Equipamientos privado
- EQ
- Red Viaria
- RV, Áreas de acompañamiento



Plano de detalle 2
 SITUACIÓN SOBRE ORTOFOTOGRAFÍA DEL ELEMENTO



FICHAS DEL INVENTARIO DE PIES ARBÓREOS Y ARBUSTIVOS

Arbusto

Nº de ficha 1631
 Tipo de elemento: Agrupación de arbustos
 Especie: *Quercus ilex*
 Altura (m): 2
 Diámetro medio (m): 2

Especies acompañantes: No

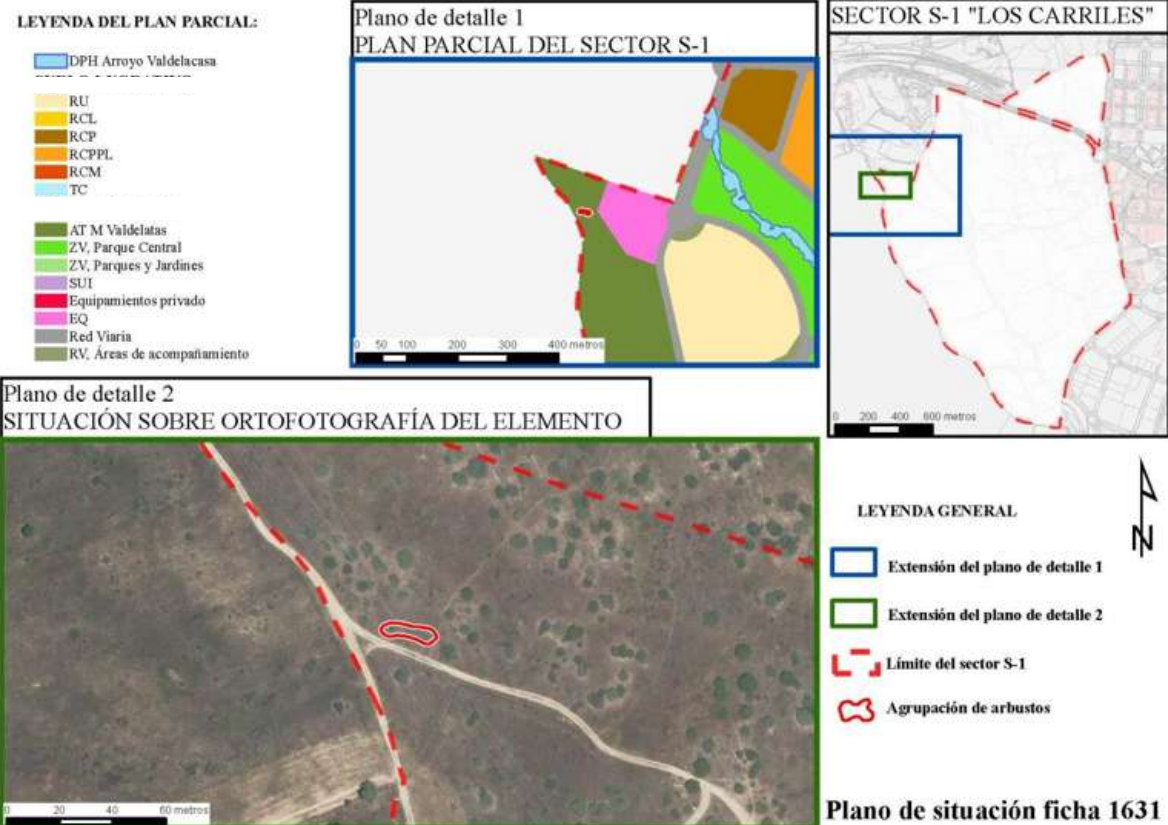
Estado fitosanitario: Bueno

Localización (*): X: 442543
 Y: 4488697
* Localización aproximada, coordenadas UTM (huso 30 N ETRS 1989)

Grado de recubrimiento: 25-50
 Superficie (m²): 96



Observaciones:



FICHAS DEL INVENTARIO DE PIES ARBÓREOS Y ARBUSTIVOS

Arbusto

Nº de ficha 1632
 Tipo de elemento: Arbusto individual
 Especie: *Crataegus monogyna*
 Altura (m): 2,5
 Diámetro (m): 3

Localización (*): X: 442876
 Y: 4488697
* Localización aproximada, coordenadas UTM (huso 30 N ETRS 1989)

Estado fitosanitario: Bueno



Observaciones:

LEYENDA DEL PLAN PARCIAL:

- DPH Arroyo Valdelacasa
- RU
- RCL
- RCP
- RCPPL
- RCM
- TC
- AT M Valdelatas
- ZV, Parque Central
- ZV, Parques y Jardines
- SUI
- Equipamientos privado
- EQ
- Red Viaria
- RV, Áreas de acompañamiento



Plano de detalle 2 SITUACIÓN SOBRE ORTOFOTOGRAFÍA DEL ELEMENTO



LEYENDA GENERAL

- Extensión del plano de detalle 1
- Extensión del plano de detalle 2
- Límite del sector S-1
- Árbol individual

Plano de situación ficha 1632

FICHAS DEL INVENTARIO DE PIES ARBÓREOS Y ARBUSTIVOS

Arbusto

Nº de ficha 1633
 Tipo de elemento: Arbusto individual
 Especie: *Quercus ilex*
 Altura (m): 3
 Diámetro (m): 3,5

Localización (*): X: 442592
 Y: 4488696
* Localización aproximada, coordenadas UTM (huso 30 N ETRS 1989)

Estado fitosanitario: Bueno




Observaciones:

LEYENDA DEL PLAN PARCIAL:

- DPH Arroyo Valdelacasa
- RU
- RCL
- RCP
- RCPPL
- RCM
- TC
- AT M Valdelatas
- ZV, Parque Central
- ZV, Parques y Jardines
- SUI
- Equipamientos privado
- EQ
- Red Viaria
- RV, Áreas de acompañamiento



Plano de detalle 2 SITUACIÓN SOBRE ORTOFOTOGRAFÍA DEL ELEMENTO



FICHAS DEL INVENTARIO DE PIES ARBÓREOS Y ARBUSTIVOS

Árbol

Nº de ficha 1634
 Tipo de elemento: Árbol individual
 Especie: *Pinus pinea*
 Altura (m): 7
 Perímetro (cm): 118
 Altura de la 1ª rama (m): 1.3
 Diámetro de copa (m): 5

Localización (*): X: 442605
 Y: 4488696
* Localización aproximada, coordenadas UTM (huso 30 N ETRS 1989)

Edad relativa: Joven

Estado fitosanitario: Bueno
 Madera vista: No Copa terciada: No
 Huecos: No Ramas secas: No
 Inclinación: No Daños estructurales: No

Plagas o enfermedades No



Observaciones:

LEYENDA DEL PLAN PARCIAL:

- DPH Arroyo Valdelacasa
- RU
- RCL
- RCP
- RCPPL
- RCM
- TC
- AT M Valdelatas
- ZV, Parque Central
- ZV, Parques y Jardines
- SUI
- Equipamientos privado
- EQ
- Red Viaria
- RV, Áreas de acompañamiento



Plano de detalle 2 SITUACIÓN SOBRE ORTOFOTOGRAFÍA DEL ELEMENTO



LEYENDA GENERAL

- Extensión del plano de detalle 1
- Extensión del plano de detalle 2
- Límite del sector S-1
- Árbol individual

Plano de situación ficha 1634

FICHAS DEL INVENTARIO DE PIES ARBÓREOS Y ARBUSTIVOS

Árbol

Nº de ficha 1635
 Tipo de elemento: Árbol individual
 Especie: *Pinus pinea*
 Altura (m): 5,5
 Perímetro (cm): 165
 Altura de la 1ª rama (m): 0.5
 Diámetro de copa (m): 5

Localización (*): X: 442566
 Y: 4488694
* Localización aproximada, coordenadas UTM (huso 30 N ETRS 1989)

Edad relativa: Joven

Estado fitosanitario: Bueno

Madera vista: No Copa terciada: No
 Huecos: No Ramas secas: No
 Inclinación: No Daños estructurales: No

Plagas o enfermedades No



Observaciones:

LEYENDA DEL PLAN PARCIAL:

- DPH Arroyo Valdelacasa
- RU
- RCL
- RCP
- RCPPL
- RCM
- TC
- AT M Valdelatas
- ZV, Parque Central
- ZV, Parques y Jardines
- SUI
- Equipamientos privado
- EQ
- Red Viaria
- RV, Áreas de acompañamiento



Plano de detalle 2 SITUACIÓN SOBRE ORTOFOTOGRAFÍA DEL ELEMENTO



LEYENDA GENERAL

- Extensión del plano de detalle 1
- Extensión del plano de detalle 2
- Límite del sector S-1
- Árbol individual



Plano de situación ficha 1635

FICHAS DEL INVENTARIO DE PIES ARBÓREOS Y ARBUSTIVOS

Árbol

Nº de ficha 1636
 Tipo de elemento: Árbol individual
 Especie: *Ulmus pumila*
 Altura (m): 10
 Perímetro (cm): 174
 Altura de la 1ª rama (m): 0
 Diámetro de copa (m): 9

Localización (*): X: 443910
 Y: 4488693
* Localización aproximada, coordenadas UTM (huso 30 N ETRS 1989)

Edad relativa: Joven

Estado fitosanitario: Bueno

Madera vista: No Copa terciada: No
 Huecos: No Ramas secas: No
 Inclinación: No Daños estructurales: No

Plagas o enfermedades No



Observaciones:

LEYENDA DEL PLAN PARCIAL:

- DPH Arroyo Valdelacasa
- RU
- RCL
- RCP
- RCPPL
- RCM
- TC
- AT M Valdelatas
- ZV, Parque Central
- ZV, Parques y Jardines
- SUI
- Equipamientos privado
- EQ
- Red Viaria
- RV, Áreas de acompañamiento

Plano de detalle 1 PLAN PARCIAL DEL SECTOR S-1



SECTOR S-1 "LOS CARRILES"



Plano de detalle 2 SITUACIÓN SOBRE ORTOFOTOGRAFÍA DEL ELEMENTO



LEYENDA GENERAL

- Extensión del plano de detalle 1
- Extensión del plano de detalle 2
- Límite del sector S-1
- Árbol individual



Plano de situación ficha 1636

FICHAS DEL INVENTARIO DE PIES ARBÓREOS Y ARBUSTIVOS

Arbusto

Nº de ficha 1637
 Tipo de elemento: Arbusto individual
 Especie: *Quercus ilex*
 Altura (m): 2
 Diámetro (m): 2

Localización (*): X: 442606
 Y: 4488692
* Localización aproximada, coordenadas UTM (huso 30 N ETRS 1989)

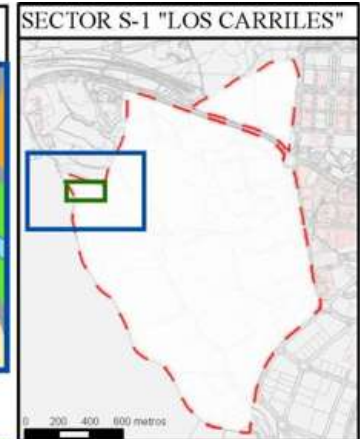
Estado fitosanitario: Bueno



Observaciones:

LEYENDA DEL PLAN PARCIAL:

- DPH Arroyo Valdelacasa
- RU
- RCL
- RCP
- RCPPL
- RCM
- TC
- AT M Valdelatas
- ZV, Parque Central
- ZV, Parques y Jardines
- SUI
- Equipamientos privado
- EQ
- Red Viaria
- RV, Áreas de acompañamiento



Plano de detalle 2
 SITUACIÓN SOBRE ORTOFOTOGRAFÍA DEL ELEMENTO



LEYENDA GENERAL

- Extensión del plano de detalle 1
- Extensión del plano de detalle 2
- Límite del sector S-1
- Árbol individual

Plano de situación ficha 1637

FICHAS DEL INVENTARIO DE PIES ARBÓREOS Y ARBUSTIVOS

Arbusto

Nº de ficha 1638
 Tipo de elemento: Agrupación de arbustos
 Especie: *Retama sphaerocarpa*
 Altura (m): 2,5
 Diámetro medio (m): 3,5

Localización (*):	X: 443802
	Y: 4488692
* Localización aproximada, coordenadas UTM (huso 30 N ETRS 1989)	

Grado de recubrimiento: 25-50
 Superficie (m²): 135

Especies acompañantes: No

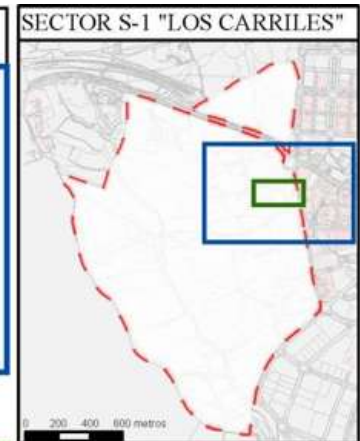
Estado fitosanitario: Bueno



Observaciones:

LEYENDA DEL PLAN PARCIAL:

- DPH Arroyo Valdelacasa
- RU
- RCL
- RCP
- RCPPL
- RCM
- TC
- AT M Valdelatas
- ZV, Parque Central
- ZV, Parques y Jardines
- SUI
- Equipamientos privado
- EQ
- Red Viaria
- RV, Áreas de acompañamiento



Plano de detalle 2 SITUACIÓN SOBRE ORTOFOTOGRAFÍA DEL ELEMENTO



FICHAS DEL INVENTARIO DE PIES ARBÓREOS Y ARBUSTIVOS

Árbol

Nº de ficha 1639
 Tipo de elemento: Árbol individual
 Especie: *Pinus pinea*
 Altura (m): 4
 Perímetro (cm): 86
 Altura de la 1ª rama (m): 0.6
 Diámetro de copa (m): 2.5

Localización (*): X: 442579
 Y: 4488692
* Localización aproximada, coordenadas UTM (huso 30 N ETRS 1989)

Edad relativa: Joven

Estado fitosanitario: Bueno

Madera vista: No Copa terciada: No
 Huecos: No Ramas secas: No
 Inclinación: No Daños estructurales: No

Plagas o enfermedades No



Observaciones:

LEYENDA DEL PLAN PARCIAL:

-  DPH Arroyo Valdelacasa
-  RU
-  RCL
-  RCP
-  RCPPL
-  RCM
-  TC
-  AT M Valdelatas
-  ZV, Parque Central
-  ZV, Parques y Jardines
-  SUI
-  Equipamientos privado
-  EQ
-  Red Viaria
-  RV, Áreas de acompañamiento

Plano de detalle 1 PLAN PARCIAL DEL SECTOR S-1



SECTOR S-1 "LOS CARRILES"



Plano de detalle 2 SITUACIÓN SOBRE ORTOFOTOGRAFÍA DEL ELEMENTO



LEYENDA GENERAL

-  Extensión del plano de detalle 1
-  Extensión del plano de detalle 2
-  Límite del sector S-1
-  Árbol individual



Plano de situación ficha 1639

Plan Parcial del Sector S-1 "Los Carriles"

Anexo VIII. Inventario de pies arbóreos y arbustivos

FICHAS DEL INVENTARIO DE PIES ARBÓREOS Y ARBUSTIVOS

Árbol

Nº de ficha 1640
 Tipo de elemento: Árbol individual
 Especie: *Quercus ilex*
 Altura (m): 3
 Perímetro (cm): 36
 Altura de la 1ª rama (m): 0.1
 Diámetro de copa (m): 2

Localización (*): X: 442762
 Y: 4488691
* Localización aproximada, coordenadas UTM (huso 30 N ETRS 1989)

Edad relativa: Joven

Estado fitosanitario: Bueno

Madera vista: No Copa terciada: No
 Huecos: No Ramas secas: No
 Inclinación: No Daños estructurales: No

Plagas o enfermedades No



Observaciones:

LEYENDA DEL PLAN PARCIAL:

-  DPH Arroyo Valdelacasa
-  RU
-  RCL
-  RCP
-  RCPPL
-  RCM
-  TC
-  AT M Valdelatas
-  ZV, Parque Central
-  ZV, Parques y Jardines
-  SUI
-  Equipamientos privado
-  EQ
-  Red Viaria
-  RV, Áreas de acompañamiento

Plano de detalle 1 PLAN PARCIAL DEL SECTOR S-1



SECTOR S-1 "LOS CARRILES"



Plano de detalle 2 SITUACIÓN SOBRE ORTOFOTOGRAFÍA DEL ELEMENTO



LEYENDA GENERAL

-  Extensión del plano de detalle 1
-  Extensión del plano de detalle 2
-  Límite del sector S-1
-  Árbol individual



Plano de situación ficha 1640

Plan Parcial del Sector S-1 "Los Carriles"

Anexo VIII. Inventario de pies arbóreos y arbustivos

FICHAS DEL INVENTARIO DE PIES ARBÓREOS Y ARBUSTIVOS

Arbusto

Nº de ficha 1641
 Tipo de elemento: Arbusto individual
 Especie: *Rosa canina*
 Altura (m): 2,5
 Diámetro (m): 1,5

Localización (*): X: 442729
 Y: 4488691
* Localización aproximada, coordenadas UTM (huso 30 N ETRS 1989)

Estado fitosanitario: Bueno



Observaciones:

LEYENDA DEL PLAN PARCIAL:

- DPH Arroyo Valdelacasa
- RU
- RCL
- RCP
- RCPPL
- RCM
- TC
- AT M Valdelatas
- ZV, Parque Central
- ZV, Parques y Jardines
- SUI
- Equipamientos privado
- EQ
- Red Viaria
- RV, Áreas de acompañamiento



Plano de detalle 2
SITUACIÓN SOBRE ORTOFOTOGRAFÍA DEL ELEMENTO



LEYENDA GENERAL

- Extensión del plano de detalle 1
- Extensión del plano de detalle 2
- Límite del sector S-1
- Árbol individual



Plano de situación ficha 1641

FICHAS DEL INVENTARIO DE PIES ARBÓREOS Y ARBUSTIVOS

Arbusto

Nº de ficha 1642
 Tipo de elemento: Agrupación de arbustos
 Especie: *Retama sphaerocarpa*
 Altura (m): 2
 Diámetro medio (m): 1,5
 Especies acompañantes: No

Localización (*):	X: 443164
	Y: 4488691
* Localización aproximada, coordenadas UTM (huso 30 N ETRS 1989)	

Grado de recubrimiento: 0-25
 Superficie (m²): 991

Estado fitosanitario: Bueno



Observaciones:

LEYENDA DEL PLAN PARCIAL:

- DPH Arroyo Valdelacasa
- RU
- RCL
- RCP
- RCPPL
- RCM
- TC
- AT M Valdelatas
- ZV, Parque Central
- ZV, Parques y Jardines
- SUI
- Equipamientos privado
- EQ
- Red Viaria
- RV, Áreas de acompañamiento



Plano de detalle 2 SITUACIÓN SOBRE ORTOFOTOGRAFÍA DEL ELEMENTO



- LEYENDA GENERAL**
- Extensión del plano de detalle 1
 - Extensión del plano de detalle 2
 - Límite del sector S-1
 - Agrupación de arbustos

Plano de situación ficha 1642

FICHAS DEL INVENTARIO DE PIES ARBÓREOS Y ARBUSTIVOS

Árbol

Nº de ficha 1643
 Tipo de elemento: Árbol individual
 Especie: *Ulmus pumila*
 Altura (m): 3,5
 Perímetro (cm): 15
 Altura de la 1ª rama (m): 0.2
 Diámetro de copa (m): 1.5

Estado fitosanitario:

Bueno

Madera vista:	No	Copa terciada:	No
Huecos:	No	Ramas secas:	No
Inclinación:	No	Daños estructurales:	No

Plagas o enfermedades No

Localización (*):	X: 443528
* Localización aproximada, coordenadas UTM (huso 30 N ETRS 1989)	Y: 4488690

Edad relativa: Joven

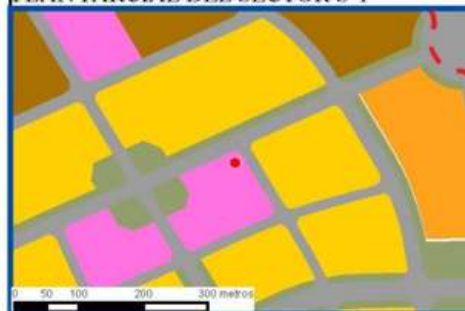


Observaciones:

LEYENDA DEL PLAN PARCIAL:

- DPH Arroyo Valdelacasa
- RU
- RCL
- RCP
- RCPPL
- RCM
- TC
- AT M Valdelatas
- ZV, Parque Central
- ZV, Parques y Jardines
- SUI
- Equipamientos privado
- EQ
- Red Viaria
- RV, Áreas de acompañamiento

Plano de detalle 1 PLAN PARCIAL DEL SECTOR S-1



SECTOR S-1 "LOS CARRILES"



Plano de detalle 2 SITUACIÓN SOBRE ORTOFOTOGRAFÍA DEL ELEMENTO



LEYENDA GENERAL

- Extensión del plano de detalle 1
- Extensión del plano de detalle 2
- Límite del sector S-1
- Árbol individual

Plano de situación ficha 1643

FICHAS DEL INVENTARIO DE PIES ARBÓREOS Y ARBUSTIVOS

Arbusto

Nº de ficha 1644
 Tipo de elemento: Arbusto individual
 Especie: *Retama sphaerocarpa*
 Altura (m): 3,5
 Diámetro (m): 2,5

Localización (*): X: 442594
 Y: 4488690
 * Localización aproximada, coordenadas UTM (huso 30 N ETRS 1989)

Estado fitosanitario: Bueno



Observaciones:

LEYENDA DEL PLAN PARCIAL:

-  DPH Arroyo Valdelacasa
-  RU
-  RCL
-  RCP
-  RCPPL
-  RCM
-  TC
-  AT M Valdelatas
-  ZV, Parque Central
-  ZV, Parques y Jardines
-  SUI
-  Equipamientos privado
-  EQ
-  Red Viaria
-  RV, Áreas de acompañamiento

Plano de detalle 1 PLAN PARCIAL DEL SECTOR S-1



SECTOR S-1 "LOS CARRILES"



Plano de detalle 2 SITUACIÓN SOBRE ORTOFOTOGRAFÍA DEL ELEMENTO



LEYENDA GENERAL

-  Extensión del plano de detalle 1
-  Extensión del plano de detalle 2
-  Límite del sector S-1
-  Árbol individual



Plano de situación ficha 1644

FICHAS DEL INVENTARIO DE PIES ARBÓREOS Y ARBUSTIVOS

Árbol

Nº de ficha 1645
 Tipo de elemento: Agrupación de brotes de cepa
 Especie: *Quercus ilex*
 Altura media (m): 5
 Perímetro medio (cm): 30
 Altura de la 1ª rama (m): 0.2
 Diámetro de copa medio (4.5

Localización (*): X: 442620
 Y: 4488689
* Localización aproximada, coordenadas UTM (huso 30 N ETRS 1989)

Edad relativa: Joven

Estado fitosanitario:

Bueno

Madera vista: No Copa terciada: No
 Huecos: No Ramas secas: No
 Inclinación: No Daños estructurales: No

Plagas o enfermedades No

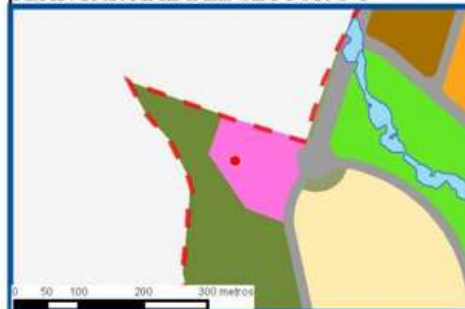


Observaciones:

LEYENDA DEL PLAN PARCIAL:

- DPH Arroyo Valdelacasa
- RU
- RCL
- RCP
- RCPPL
- RCM
- TC
- AT M Valdelatas
- ZV, Parque Central
- ZV, Parques y Jardines
- SUI
- Equipamientos privado
- EQ
- Red Viaria
- RV, Áreas de acompañamiento

Plano de detalle 1 PLAN PARCIAL DEL SECTOR S-1



SECTOR S-1 "LOS CARRILES"



Plano de detalle 2 SITUACIÓN SOBRE ORTOFOTOGRAFÍA DEL ELEMENTO



LEYENDA GENERAL

- Extensión del plano de detalle 1
- Extensión del plano de detalle 2
- Límite del sector S-1
- Árbol individual

Plano de situación ficha 1645

FICHAS DEL INVENTARIO DE PIES ARBÓREOS Y ARBUSTIVOS

Arbusto

Nº de ficha 1646

Tipo de elemento: Agrupaciones tupidas y setos

Especie: *Lycium europaeum*

Altura (m): 3

Ancho (m): 2

Especies acompañantes: No

Estado fitosanitario: Bueno

Localización (*):	X: 443661
* Localización aproximada, coordenadas UTM (huso 30 N ETRS 1989)	Y: 4488689

Superficie (m²): 53



Observaciones:

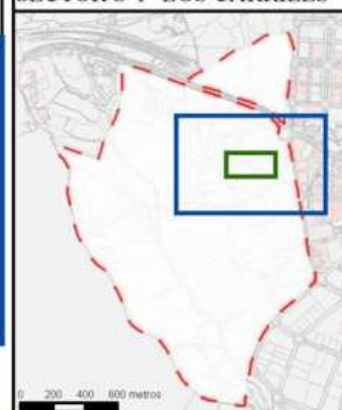
LEYENDA DEL PLAN PARCIAL:

-  DPH Arroyo Valdelacasa
-  RU
-  RCL
-  RCP
-  RCPPL
-  RCM
-  TC
-  AT M Valdelatas
-  ZV, Parque Central
-  ZV, Parques y Jardines
-  SUI
-  Equipamientos privado
-  EQ
-  Red Viaria
-  RV, Áreas de acompañamiento

Plano de detalle 1 PLAN PARCIAL DEL SECTOR S-1



SECTOR S-1 "LOS CARRILES"



Plano de detalle 2 SITUACIÓN SOBRE ORTOFOTOGRAFÍA DEL ELEMENTO



LEYENDA GENERAL

-  Extensión del plano de detalle 1
-  Extensión del plano de detalle 2
-  Límite del sector S-1
-  Agrupación de arbustos

Plano de situación ficha 1646

FICHAS DEL INVENTARIO DE PIES ARBÓREOS Y ARBUSTIVOS

Árbol

Nº de ficha 1647
 Tipo de elemento: Árbol individual
 Especie: *Pinus pinea*
 Altura (m): 8
 Perímetro (cm): 135
 Altura de la 1ª rama (m): 0.2
 Diámetro de copa (m): 7

Localización (*): X: 442669
 Y: 4488689
* Localización aproximada, coordenadas UTM (huso 30 N ETRS 1989)

Edad relativa: Joven

Estado fitosanitario: Regular
 Madera vista: No Copa terciada: No
 Huecos: No Ramas secas: No
 Inclinación: No Daños estructurales: No

Plagas o enfermedades Bolsón de procesionaria



Observaciones:

LEYENDA DEL PLAN PARCIAL:

-  DPH Arroyo Valdelacasa
-  RU
-  RCL
-  RCP
-  RCPPL
-  RCM
-  TC
-  AT M Valdelatas
-  ZV, Parque Central
-  ZV, Parques y Jardines
-  SUI
-  Equipamientos privado
-  EQ
-  Red Viaria
-  RV, Áreas de acompañamiento



Plano de detalle 2 SITUACIÓN SOBRE ORTOFOTOGRAFÍA DEL ELEMENTO



LEYENDA GENERAL

-  Extensión del plano de detalle 1
-  Extensión del plano de detalle 2
-  Límite del sector S-1
-  Árbol individual



Plano de situación ficha 1647

FICHAS DEL INVENTARIO DE PIES ARBÓREOS Y ARBUSTIVOS

Arbusto

Nº de ficha 1648
 Tipo de elemento: Arbusto individual
 Especie: *Quercus ilex*
 Altura (m): 3
 Diámetro (m): 3,5

Localización (*): X: 442759
 Y: 4488689
* Localización aproximada, coordenadas UTM (huso 30 N ETRS 1989)

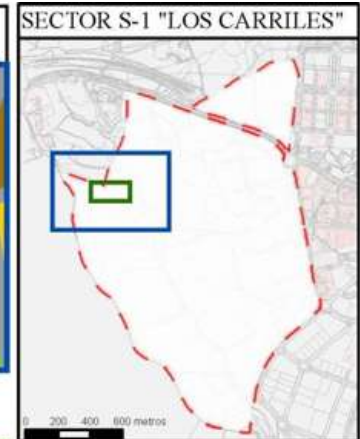
Estado fitosanitario: Bueno



Observaciones:

LEYENDA DEL PLAN PARCIAL:

- DPH Arroyo Valdelacasa
- RU
- RCL
- RCP
- RCPPL
- RCM
- TC
- AT M Valdelatas
- ZV, Parque Central
- ZV, Parques y Jardines
- SUI
- Equipamientos privado
- EQ
- Red Viaria
- RV, Áreas de acompañamiento



Plano de detalle 2
 SITUACIÓN SOBRE ORTOFOTOGRAFÍA DEL ELEMENTO



LEYENDA GENERAL

- Extensión del plano de detalle 1
- Extensión del plano de detalle 2
- Límite del sector S-1
- Árbol individual



Plano de situación ficha 1648

FICHAS DEL INVENTARIO DE PIES ARBÓREOS Y ARBUSTIVOS

Árbol

Nº de ficha 1649
 Tipo de elemento: Árbol individual
 Especie: *Pinus pinea*
 Altura (m): 3,5
 Perímetro (cm): 60
 Altura de la 1ª rama (m): 0.3
 Diámetro de copa (m): 3

Localización (*): X: 442600
 Y: 4488689
* Localización aproximada, coordenadas UTM (huso 30 N ETRS 1989)

Edad relativa: Joven

Estado fitosanitario:

Bueno

Madera vista: No Copa terciada: No
 Huecos: No Ramas secas: No
 Inclinación: No Daños estructurales: No

Plagas o enfermedades No



Observaciones:

LEYENDA DEL PLAN PARCIAL:

-  DPH Arroyo Valdelacasa
-  RU
-  RCL
-  RCP
-  RCPPL
-  RCM
-  TC
-  AT M Valdelatas
-  ZV, Parque Central
-  ZV, Parques y Jardines
-  SUI
-  Equipamientos privado
-  EQ
-  Red Viaria
-  RV, Áreas de acompañamiento



Plano de detalle 2 SITUACIÓN SOBRE ORTOFOTOGRAFÍA DEL ELEMENTO



LEYENDA GENERAL

-  Extensión del plano de detalle 1
-  Extensión del plano de detalle 2
-  Límite del sector S-1
-  Árbol individual



Plano de situación ficha 1649

Plan Parcial del Sector S-1 "Los Carriles"

Anexo VIII. Inventario de pies arbóreos y arbustivos

FICHAS DEL INVENTARIO DE PIES ARBÓREOS Y ARBUSTIVOS

Árbol

Nº de ficha 1650
 Tipo de elemento: Árbol individual
 Especie: *Quercus ilex*
 Altura (m): 4
 Perímetro (cm): 62
 Altura de la 1ª rama (m): 0.7
 Diámetro de copa (m): 4

Localización (*): X: 442581
 Y: 4488688
* Localización aproximada, coordenadas UTM (huso 30 N ETRS 1989)

Edad relativa: Joven

Estado fitosanitario: Bueno
 Madera vista: No Copa terciada: No
 Huecos: No Ramas secas: No
 Inclinación: No Daños estructurales: No

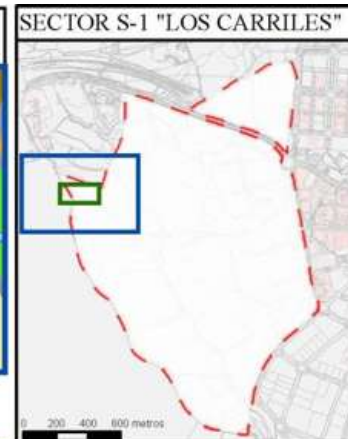
Plagas o enfermedades No



Observaciones:

LEYENDA DEL PLAN PARCIAL:

- DPH Arroyo Valdelacasa
- RU
- RCL
- RCP
- RCPPL
- RCM
- TC
- AT M Valdelatas
- ZV, Parque Central
- ZV, Parques y Jardines
- SUI
- Equipamientos privado
- EQ
- Red Viaria
- RV, Áreas de acompañamiento



Plano de detalle 2 SITUACIÓN SOBRE ORTOFOTOGRAFÍA DEL ELEMENTO



LEYENDA GENERAL

- Extensión del plano de detalle 1
- Extensión del plano de detalle 2
- Límite del sector S-1
- Árbol individual

Plano de situación ficha 1650

FICHAS DEL INVENTARIO DE PIES ARBÓREOS Y ARBUSTIVOS

Arbusto

Nº de ficha 1651
 Tipo de elemento: Agrupaciones tupidas y setos
 Especie: *Quercus ilex*
 Altura (m): 3,5
 Ancho (m): 3
 Especies acompañantes: No

Localización (*): X: 442627
 Y: 4488688
* Localización aproximada, coordenadas UTM (huso 30 N ETRS 1989)

Superficie (m²): 41

Estado fitosanitario: Bueno



Observaciones:

LEYENDA DEL PLAN PARCIAL:

-  DPH Arroyo Valdelacasa
-  RU
-  RCL
-  RCP
-  RCPPL
-  RCM
-  TC
-  AT M Valdelatas
-  ZV, Parque Central
-  ZV, Parques y Jardines
-  SUI
-  Equipamientos privado
-  EQ
-  Red Viaria
-  RV, Áreas de acompañamiento

Plano de detalle 1 PLAN PARCIAL DEL SECTOR S-1



SECTOR S-1 "LOS CARRILES"



Plano de detalle 2 SITUACIÓN SOBRE ORTOFOTOGRAFÍA DEL ELEMENTO



LEYENDA GENERAL

-  Extensión del plano de detalle 1
-  Extensión del plano de detalle 2
-  Límite del sector S-1
-  Agrupación de arbustos



Plano de situación ficha 1651

FICHAS DEL INVENTARIO DE PIES ARBÓREOS Y ARBUSTIVOS

Árbol

Nº de ficha 1652
 Tipo de elemento: Árbol individual
 Especie: *Quercus ilex*
 Altura (m): 6,5
 Perímetro (cm): 108
 Altura de la 1ª rama (m): 0.4
 Diámetro de copa (m): 7.5

Localización (*): X: 442556
 Y: 4488688
* Localización aproximada, coordenadas UTM (huso 30 N ETRS 1989)

Edad relativa: Joven

Estado fitosanitario: Bueno
 Madera vista: No Copa terciada: No
 Huecos: No Ramas secas: No
 Inclinación: No Daños estructurales: No

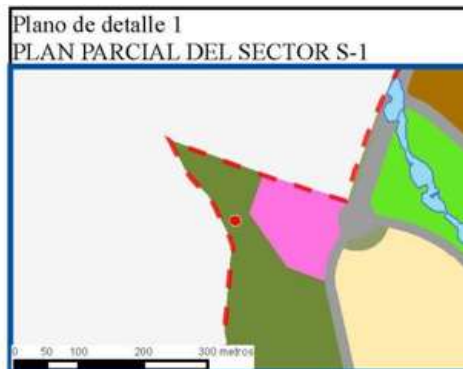
Plagas o enfermedades No

Observaciones:



LEYENDA DEL PLAN PARCIAL:

- DPH Arroyo Valdelacasa
- RU
- RCL
- RCP
- RCPPL
- RCM
- TC
- AT M Valdelatas
- ZV, Parque Central
- ZV, Parques y Jardines
- SUI
- Equipamientos privado
- EQ
- Red Viaria
- RV, Áreas de acompañamiento



Plano de detalle 2 SITUACIÓN SOBRE ORTOFOTOGRAFÍA DEL ELEMENTO



LEYENDA GENERAL

- Extensión del plano de detalle 1
- Extensión del plano de detalle 2
- Límite del sector S-1
- Árbol individual

Plano de situación ficha 1652

FICHAS DEL INVENTARIO DE PIES ARBÓREOS Y ARBUSTIVOS

Arbusto

Nº de ficha 1653
 Tipo de elemento: Arbusto individual
 Especie: *Quercus ilex*
 Altura (m): 2,5
 Diámetro (m): 2,5

Localización (*):	X: 442687
* Localización aproximada, coordenadas UTM (huso 30 N ETRS 1989)	Y: 4488688

Estado fitosanitario: Bueno



Observaciones:

LEYENDA DEL PLAN PARCIAL:

- DPH Arroyo Valdelacasa
- RU
- RCL
- RCP
- RCPPL
- RCM
- TC
- AT M Valdelatas
- ZV, Parque Central
- ZV, Parques y Jardines
- SUI
- Equipamientos privado
- EQ
- Red Viaria
- RV, Áreas de acompañamiento



Plano de detalle 2 SITUACIÓN SOBRE ORTOFOTOGRAFÍA DEL ELEMENTO



LEYENDA GENERAL

- Extensión del plano de detalle 1
- Extensión del plano de detalle 2
- Límite del sector S-1
- Árbol individual

Plano de situación ficha 1653

FICHAS DEL INVENTARIO DE PIES ARBÓREOS Y ARBUSTIVOS

Arbusto

Nº de ficha 1654
 Tipo de elemento: Agrupación de arbustos
 Especie: *Retama sphaerocarpa*
 Altura (m): 3
 Diámetro medio (m): 2,5
 Especies acompañantes: No

Estado fitosanitario: Bueno

Localización (*): X: 442701
 Y: 4488688
* Localización aproximada, coordenadas UTM (huso 30 N ETRS 1989)

Grado de recubrimiento: 50-75

Superficie (m²): 176



Observaciones:

LEYENDA DEL PLAN PARCIAL:

-  DPH Arroyo Valdelacasa
-  RU
-  RCL
-  RCP
-  RCPPL
-  RCM
-  TC
-  AT M Valdelatas
-  ZV, Parque Central
-  ZV, Parques y Jardines
-  SUI
-  Equipamientos privado
-  EQ
-  Red Viaria
-  RV, Áreas de acompañamiento

Plano de detalle 1 PLAN PARCIAL DEL SECTOR S-1



SECTOR S-1 "LOS CARRILES"



Plano de detalle 2 SITUACIÓN SOBRE ORTOFOTOGRAFÍA DEL ELEMENTO



LEYENDA GENERAL

-  Extensión del plano de detalle 1
-  Extensión del plano de detalle 2
-  Límite del sector S-1
-  Agrupación de arbustos



Plano de situación ficha 1654

FICHAS DEL INVENTARIO DE PIES ARBÓREOS Y ARBUSTIVOS

Arbusto

Nº de ficha 1655
 Tipo de elemento: Arbusto individual
 Especie: *Quercus ilex*
 Altura (m): 2,5
 Diámetro (m): 1,5

Localización (*): X: 442582
 Y: 4488688
* Localización aproximada, coordenadas UTM (huso 30 N ETRS 1989)

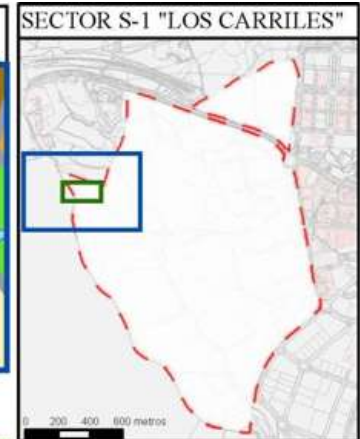
Estado fitosanitario: Bueno



Observaciones:

LEYENDA DEL PLAN PARCIAL:

- DPH Arroyo Valdelacasa
- RU
- RCL
- RCP
- RCPPL
- RCM
- TC
- AT M Valdelatas
- ZV, Parque Central
- ZV, Parques y Jardines
- SUI
- Equipamientos privado
- EQ
- Red Viaria
- RV, Áreas de acompañamiento



Plano de detalle 2
SITUACIÓN SOBRE ORTOFOTOGRAFÍA DEL ELEMENTO



FICHAS DEL INVENTARIO DE PIES ARBÓREOS Y ARBUSTIVOS

Arbusto

Nº de ficha 1656
 Tipo de elemento: Arbusto individual
 Especie: *Retama sphaerocarpa*
 Altura (m): 3
 Diámetro (m): 3,5

Localización (*): X: 442643
 Y: 4488688
* Localización aproximada, coordenadas UTM (huso 30 N ETRS 1989)

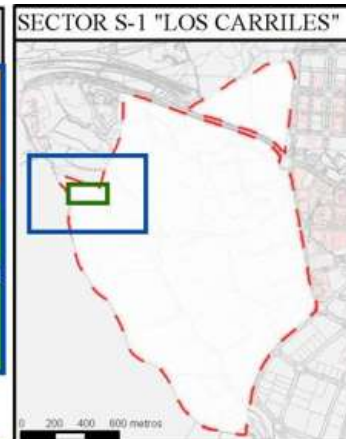
Estado fitosanitario: Bueno



Observaciones:

LEYENDA DEL PLAN PARCIAL:

- DPH Arroyo Valdelacasa
- RU
- RCL
- RCP
- RCPPL
- RCM
- TC
- AT M Valdelatas
- ZV, Parque Central
- ZV, Parques y Jardines
- SUI
- Equipamientos privado
- EQ
- Red Viaria
- RV, Áreas de acompañamiento



Plano de detalle 2
SITUACIÓN SOBRE ORTOFOTOGRAFÍA DEL ELEMENTO



FICHAS DEL INVENTARIO DE PIES ARBÓREOS Y ARBUSTIVOS

Árbol

Nº de ficha 1657
 Tipo de elemento: Árbol individual
 Especie: *Quercus ilex*
 Altura (m): 1,8
 Perímetro (cm): 26
 Altura de la 1ª rama (m): 0.3
 Diámetro de copa (m): 1.5

Localización (*): X: 442773
 Y: 4488688
* Localización aproximada, coordenadas UTM (huso 30 N ETRS 1989)

Edad relativa: Joven

Estado fitosanitario: Bueno
 Madera vista: No Copa terciada: No
 Huecos: No Ramas secas: No
 Inclinación: No Daños estructurales: No

Plagas o enfermedades No

Observaciones:



LEYENDA DEL PLAN PARCIAL:

-  DPH Arroyo Valdelacasa
-  RU
-  RCL
-  RCP
-  RCPPL
-  RCM
-  TC
-  AT M Valdelatas
-  ZV, Parque Central
-  ZV, Parques y Jardines
-  SUI
-  Equipamientos privado
-  EQ
-  Red Viaria
-  RV, Áreas de acompañamiento

Plano de detalle 1 PLAN PARCIAL DEL SECTOR S-1



SECTOR S-1 "LOS CARRILES"



Plano de detalle 2 SITUACIÓN SOBRE ORTOFOTOGRAFÍA DEL ELEMENTO



LEYENDA GENERAL

-  Extensión del plano de detalle 1
-  Extensión del plano de detalle 2
-  Límite del sector S-1
-  Árbol individual



Plano de situación ficha 1657

FICHAS DEL INVENTARIO DE PIES ARBÓREOS Y ARBUSTIVOS

Árbol

Nº de ficha 1658
 Tipo de elemento: Árbol individual
 Especie: *Quercus ilex*
 Altura (m): 4
 Perímetro (cm): 65
 Altura de la 1ª rama (m): 0.5
 Diámetro de copa (m): 3

Localización (*): X: 442630
 Y: 4488687
* Localización aproximada, coordenadas UTM (huso 30 N ETRS 1989)

Edad relativa: Joven

Estado fitosanitario: Bueno

Madera vista: No Copa terciada: No
 Huecos: No Ramas secas: No
 Inclinación: No Daños estructurales: No

Plagas o enfermedades No



Observaciones:

LEYENDA DEL PLAN PARCIAL:

- DPH Arroyo Valdelacasa
- RU
- RCL
- RCP
- RCPPL
- RCM
- TC
- AT M Valdelatas
- ZV, Parque Central
- ZV, Parques y Jardines
- SUI
- Equipamientos privado
- EQ
- Red Viaria
- RV, Áreas de acompañamiento

Plano de detalle 1 PLAN PARCIAL DEL SECTOR S-1



SECTOR S-1 "LOS CARRILES"



Plano de detalle 2 SITUACIÓN SOBRE ORTOFOTOGRAFÍA DEL ELEMENTO



LEYENDA GENERAL

- Extensión del plano de detalle 1
- Extensión del plano de detalle 2
- Límite del sector S-1
- Árbol individual

Plano de situación ficha 1658

FICHAS DEL INVENTARIO DE PIES ARBÓREOS Y ARBUSTIVOS

Arbusto

Nº de ficha 1659
 Tipo de elemento: Arbusto individual
 Especie: *Quercus ilex*
 Altura (m): 2
 Diámetro (m): 1,5

Localización (*): X: 442527
 Y: 4488687
* Localización aproximada, coordenadas UTM (huso 30 N ETRS 1989)

Estado fitosanitario: Bueno

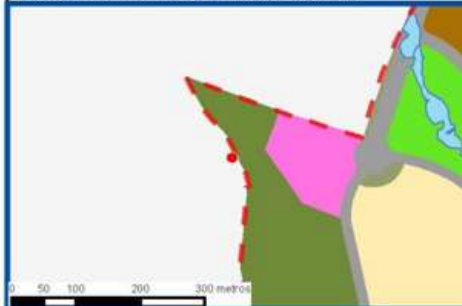


Observaciones:

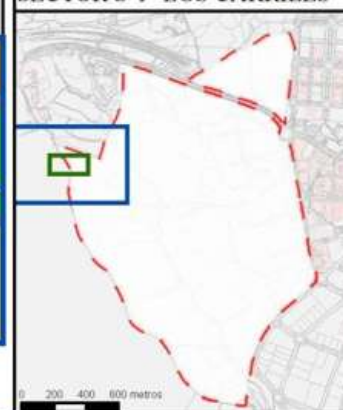
LEYENDA DEL PLAN PARCIAL:

-  DPH Arroyo Valdelacasa
-  RU
-  RCL
-  RCP
-  RCPPL
-  RCM
-  TC
-  AT M Valdelatas
-  ZV, Parque Central
-  ZV, Parques y Jardines
-  SUI
-  Equipamientos privado
-  EQ
-  Red Viaria
-  RV, Áreas de acompañamiento

Plano de detalle 1 PLAN PARCIAL DEL SECTOR S-1



SECTOR S-1 "LOS CARRILES"



Plano de detalle 2 SITUACIÓN SOBRE ORTOFOTOGRAFÍA DEL ELEMENTO



LEYENDA GENERAL

-  Extensión del plano de detalle 1
-  Extensión del plano de detalle 2
-  Límite del sector S-1
-  Árbol individual

Plano de situación ficha 1659

FICHAS DEL INVENTARIO DE PIES ARBÓREOS Y ARBUSTIVOS

Arbusto

Nº de ficha 1660
 Tipo de elemento: Arbusto individual
 Especie: *Retama sphaerocarpa*
 Altura (m): 2
 Diámetro (m): 3

Localización (*): X: 442608
 Y: 4488686
* Localización aproximada, coordenadas UTM (huso 30 N ETRS 1989)

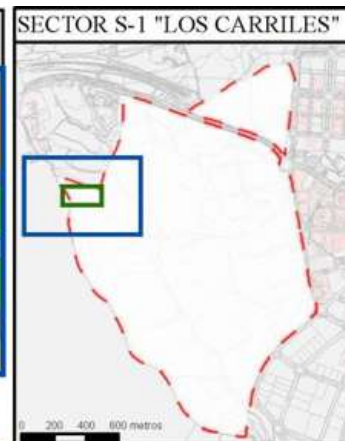
Estado fitosanitario: Bueno




Observaciones:

LEYENDA DEL PLAN PARCIAL:

- DPH Arroyo Valdelacasa
- RU
- RCL
- RCP
- RCPPL
- RCM
- TC
- AT M Valdelatas
- ZV, Parque Central
- ZV, Parques y Jardines
- SUI
- Equipamientos privado
- EQ
- Red Viaria
- RV, Áreas de acompañamiento



Plano de detalle 2
 SITUACIÓN SOBRE ORTOFOTOGRAFÍA DEL ELEMENTO



FICHAS DEL INVENTARIO DE PIES ARBÓREOS Y ARBUSTIVOS

Arbusto

Nº de ficha 1661
 Tipo de elemento: Arbusto individual
 Especie: *Rosa canina*
 Altura (m): 2,5
 Diámetro (m): 3,5

Localización (*): X: 442688
 Y: 4488686
* Localización aproximada, coordenadas UTM (huso 30 N ETRS 1989)

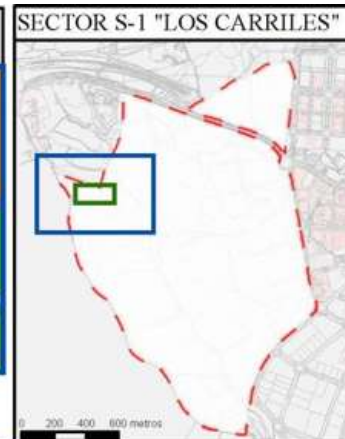
Estado fitosanitario: Bueno



Observaciones:

LEYENDA DEL PLAN PARCIAL:

- DPH Arroyo Valdelacasa
- RU
- RCL
- RCP
- RCPPL
- RCM
- TC
- AT M Valdelatas
- ZV, Parque Central
- ZV, Parques y Jardines
- SUI
- Equipamiento privado
- EQ
- Red Viaria
- RV, Áreas de acompañamiento



Plano de detalle 2
 SITUACIÓN SOBRE ORTOFOTOGRAFÍA DEL ELEMENTO



LEYENDA GENERAL

- Extensión del plano de detalle 1
- Extensión del plano de detalle 2
- Límite del sector S-1
- Árbol individual



Plano de situación ficha 1661

FICHAS DEL INVENTARIO DE PIES ARBÓREOS Y ARBUSTIVOS

Árbol

Nº de ficha 1662
 Tipo de elemento: Árbol individual
 Especie: *Ulmus pumila*
 Altura (m): 1,5
 Perímetro (cm): 175
 Altura de la 1ª rama (m): 2.6
 Diámetro de copa (m): 13

Localización (*): X: 443498
 Y: 4488686
* Localización aproximada, coordenadas UTM (huso 30 N ETRS 1989)

Edad relativa: Decrépito

Estado fitosanitario: Malo
 Madera vista: No Copa terciada: No
 Huecos: Si Ramas secas: No
 Inclinación: No Daños estructurales: No

Plagas o enfermedades Exudación bacteriana




Observaciones:

LEYENDA DEL PLAN PARCIAL:

- DPH Arroyo Valdelacasa
- RU
- RCL
- RCP
- RCPPL
- RCM
- TC
- AT M Valdelatas
- ZV, Parque Central
- ZV, Parques y Jardines
- SUI
- Equipamientos privado
- EQ
- Red Viaria
- RV, Áreas de acompañamiento



Plano de detalle 2
 SITUACIÓN SOBRE ORTOFOTOGRAFÍA DEL ELEMENTO



FICHAS DEL INVENTARIO DE PIES ARBÓREOS Y ARBUSTIVOS

Arbusto

Nº de ficha 1663
 Tipo de elemento: Agrupación de arbustos
 Especie: *Quercus ilex*
 Altura (m): 1,5
 Diámetro medio (m): 1

Especies acompañantes: Pinus pinea (no inventariables)

Estado fitosanitario: Bueno

Localización (*): X: 442540

* Localización aproximada, coordenadas UTM (huso 30 N ETRS 1989) Y: 4488686

Grado de recubrimiento: 0-25

Superficie (m²): 39

Observaciones:



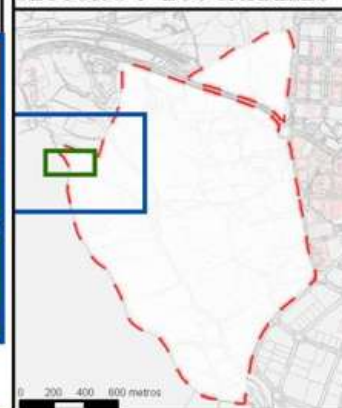
LEYENDA DEL PLAN PARCIAL:

-  DPH Arroyo Valdelacasa
-  RU
-  RCL
-  RCP
-  RCPPL
-  RCM
-  TC
-  AT M Valdelatas
-  ZV, Parque Central
-  ZV, Parques y Jardines
-  SUI
-  Equipamientos privado
-  EQ
-  Red Viaria
-  RV, Áreas de acompañamiento

Plano de detalle 1 PLAN PARCIAL DEL SECTOR S-1



SECTOR S-1 "LOS CARRILES"



Plano de detalle 2 SITUACIÓN SOBRE ORTOFOTOGRAFÍA DEL ELEMENTO



LEYENDA GENERAL

-  Extensión del plano de detalle 1
-  Extensión del plano de detalle 2
-  Límite del sector S-1
-  Agrupación de arbustos



Plano de situación ficha 1663

FICHAS DEL INVENTARIO DE PIES ARBÓREOS Y ARBUSTIVOS

Arbusto

Nº de ficha 1664
 Tipo de elemento: Arbusto individual
 Especie: *Quercus ilex*
 Altura (m): 2,5
 Diámetro (m): 2

Localización (*): X: 442601
 Y: 4488685
* Localización aproximada, coordenadas UTM (huso 30 N ETRS 1989)

Estado fitosanitario: Bueno



Observaciones:

LEYENDA DEL PLAN PARCIAL:

- DPH Arroyo Valdelacasa
- RU
- RCL
- RCP
- RCPPL
- RCM
- TC
- AT M Valdelatas
- ZV, Parque Central
- ZV, Parques y Jardines
- SUI
- Equipamientos privado
- EQ
- Red Viaria
- RV, Áreas de acompañamiento



Plano de detalle 2
 SITUACIÓN SOBRE ORTOFOTOGRAFÍA DEL ELEMENTO



FICHAS DEL INVENTARIO DE PIES ARBÓREOS Y ARBUSTIVOS

Árbol

Nº de ficha 1665
 Tipo de elemento: Árbol individual
 Especie: *Ulmus pumila*
 Altura (m): 3,5
 Perímetro (cm): 28
 Altura de la 1ª rama (m): 0.1
 Diámetro de copa (m): 2.5

Localización (*): X: 443897
 Y: 4488685
* Localización aproximada, coordenadas UTM (huso 30 N ETRS 1989)

Edad relativa: Joven

Estado fitosanitario:

Bueno

Madera vista: No Copa terciada: No
 Huecos: No Ramas secas: No
 Inclinación: No Daños estructurales: No

Plagas o enfermedades No



Observaciones:

LEYENDA DEL PLAN PARCIAL:

- DPH Arroyo Valdelacasa
- RU
- RCL
- RCP
- RCPPL
- RCM
- TC
- AT M Valdelatas
- ZV, Parque Central
- ZV, Parques y Jardines
- SUI
- Equipamientos privado
- EQ
- Red Viaria
- RV, Áreas de acompañamiento

Plano de detalle 1 PLAN PARCIAL DEL SECTOR S-1



SECTOR S-1 "LOS CARRILES"



Plano de detalle 2 SITUACIÓN SOBRE ORTOFOTOGRAFÍA DEL ELEMENTO



LEYENDA GENERAL

- Extensión del plano de detalle 1
- Extensión del plano de detalle 2
- Límite del sector S-1
- Árbol individual

Plano de situación ficha 1665

FICHAS DEL INVENTARIO DE PIES ARBÓREOS Y ARBUSTIVOS

Arbusto

Nº de ficha 1666
 Tipo de elemento: Arbusto individual
 Especie: *Crataegus monogyna*
 Altura (m): 3
 Diámetro (m): 1,5

Localización (*):	X: 442761
* Localización aproximada, coordenadas UTM (huso 30 N ETRS 1989)	Y: 4488684

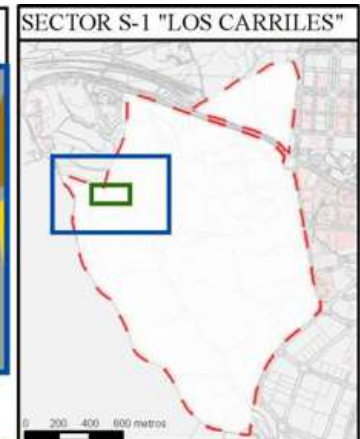
Estado fitosanitario: Bueno




Observaciones:

LEYENDA DEL PLAN PARCIAL:

- DPH Arroyo Valdelacasa
- RU
- RCL
- RCP
- RCPPL
- RCM
- TC
- AT M Valdelatas
- ZV, Parque Central
- ZV, Parques y Jardines
- SUI
- Equipamientos privado
- EQ
- Red Viaria
- RV, Áreas de acompañamiento



Plano de detalle 2
SITUACIÓN SOBRE ORTOFOTOGRAFÍA DEL ELEMENTO



FICHAS DEL INVENTARIO DE PIES ARBÓREOS Y ARBUSTIVOS

Arbusto

Nº de ficha 1667
 Tipo de elemento: Agrupación de arbustos
 Especie: *Quercus ilex*
 Altura (m): 3
 Diámetro medio (m): 4
 Especies acompañantes: No

Localización (*): X: 442607
 Y: 4488684
* Localización aproximada, coordenadas UTM (huso 30 N ETRS 1989)
 Grado de recubrimiento: 75-100
 Superficie (m²): 30

Estado fitosanitario: Bueno



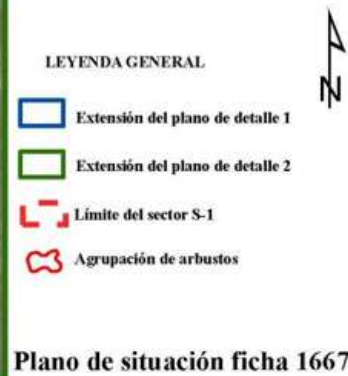
Observaciones:

LEYENDA DEL PLAN PARCIAL:

- DPH Arroyo Valdelacasa
- RU
- RCL
- RCP
- RCPPL
- RCM
- TC
- AT M Valdelatas
- ZV, Parque Central
- ZV, Parques y Jardines
- SUI
- Equipamientos privado
- EQ
- Red Viaria
- RV, Áreas de acompañamiento



Plano de detalle 2
 SITUACIÓN SOBRE ORTOFOTOGRAFÍA DEL ELEMENTO



FICHAS DEL INVENTARIO DE PIES ARBÓREOS Y ARBUSTIVOS

Arbusto

Nº de ficha 1668
 Tipo de elemento: Agrupaciones tupidas y setos
 Especie: *Rubus ulmifolius*
 Altura (m): 2
 Ancho (m): 2,5

Especies acompañantes: No

Estado fitosanitario: Bueno

Localización (*): X: 443044
 Y: 4488683
* Localización aproximada, coordenadas UTM (huso 30 N ETRS 1989)

Superficie (m²): 25



Observaciones:

LEYENDA DEL PLAN PARCIAL:

-  DPH Arroyo Valdelacasa
-  RU
-  RCL
-  RCP
-  RCPPL
-  RCM
-  TC
-  AT M Valdelatas
-  ZV, Parque Central
-  ZV, Parques y Jardines
-  SUI
-  Equipamientos privado
-  EQ
-  Red Viaria
-  RV, Áreas de acompañamiento

Plano de detalle 1 PLAN PARCIAL DEL SECTOR S-1



SECTOR S-1 "LOS CARRILES"



Plano de detalle 2 SITUACIÓN SOBRE ORTOFOTOGRAFÍA DEL ELEMENTO



LEYENDA GENERAL

-  Extensión del plano de detalle 1
-  Extensión del plano de detalle 2
-  Límite del sector S-1
-  Agrupación de arbustos

Plano de situación ficha 1668

FICHAS DEL INVENTARIO DE PIES ARBÓREOS Y ARBUSTIVOS

Arbusto

Nº de ficha 1669
 Tipo de elemento: Arbusto individual
 Especie: *Retama sphaerocarpa*
 Altura (m): 4
 Diámetro (m): 5

Localización (*): X: 442540
 Y: 4488682
* Localización aproximada, coordenadas UTM (huso 30 N ETRS 1989)

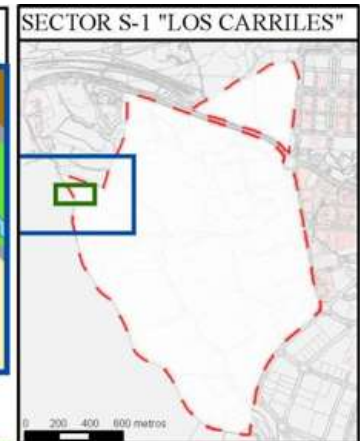
Estado fitosanitario: Bueno



Observaciones:

LEYENDA DEL PLAN PARCIAL:

- DPH Arroyo Valdelacasa
- RU
- RCL
- RCP
- RCPPL
- RCM
- TC
- AT M Valdelatas
- ZV, Parque Central
- ZV, Parques y Jardines
- SUI
- Equipamientos privado
- EQ
- Red Viaria
- RV, Áreas de acompañamiento



Plano de detalle 2
 SITUACIÓN SOBRE ORTOFOTOGRAFÍA DEL ELEMENTO



FICHAS DEL INVENTARIO DE PIES ARBÓREOS Y ARBUSTIVOS

Arbusto

Nº de ficha 1670
 Tipo de elemento: Arbusto individual
 Especie: *Retama sphaerocarpa*
 Altura (m): 4,5
 Diámetro (m): 6

Localización (*): X: 442747
 Y: 4488682
* Localización aproximada, coordenadas UTM (huso 30 N ETRS 1989)

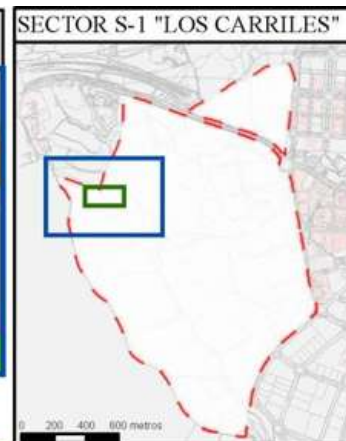
Estado fitosanitario: Bueno




Observaciones:

LEYENDA DEL PLAN PARCIAL:

- DPH Arroyo Valdelacasa
- RU
- RCL
- RCP
- RCPPL
- RCM
- TC
- AT M Valdelatas
- ZV, Parque Central
- ZV, Parques y Jardines
- SUI
- Equipamientos privado
- EQ
- Red Viaria
- RV, Áreas de acompañamiento



Plano de detalle 2
SITUACIÓN SOBRE ORTOFOTOGRAFÍA DEL ELEMENTO



FICHAS DEL INVENTARIO DE PIES ARBÓREOS Y ARBUSTIVOS

Arbusto

Nº de ficha 1671
 Tipo de elemento: Arbusto individual
 Especie: *Rosa canina*
 Altura (m): 2
 Diámetro (m): 2,5

Localización (*):	X: 442738
* Localización aproximada, coordenadas UTM (huso 30 N ETRS 1989)	Y: 4488682

Estado fitosanitario: Bueno



Observaciones:

LEYENDA DEL PLAN PARCIAL:

- DPH Arroyo Valdelacasa
- RU
- RCL
- RCP
- RCPPL
- RCM
- TC
- AT M Valdelatas
- ZV, Parque Central
- ZV, Parques y Jardines
- SUI
- Equipamientos privado
- EQ
- Red Viaria
- RV, Áreas de acompañamiento



Plano de detalle 2 SITUACIÓN SOBRE ORTOFOTOGRAFÍA DEL ELEMENTO



LEYENDA GENERAL

- Extensión del plano de detalle 1
- Extensión del plano de detalle 2
- Límite del sector S-1
- Árbol individual

Plano de situación ficha 1671

FICHAS DEL INVENTARIO DE PIES ARBÓREOS Y ARBUSTIVOS

Arbusto

Nº de ficha 1672
 Tipo de elemento: Arbusto individual
 Especie: *Quercus ilex*
 Altura (m): 4
 Diámetro (m): 3,5

Localización (*): X: 442725
 Y: 4488682
* Localización aproximada, coordenadas UTM (huso 30 N ETRS 1989)

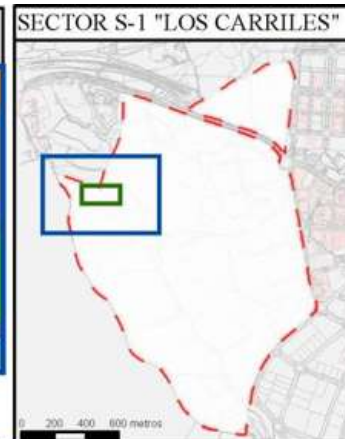
Estado fitosanitario: Bueno



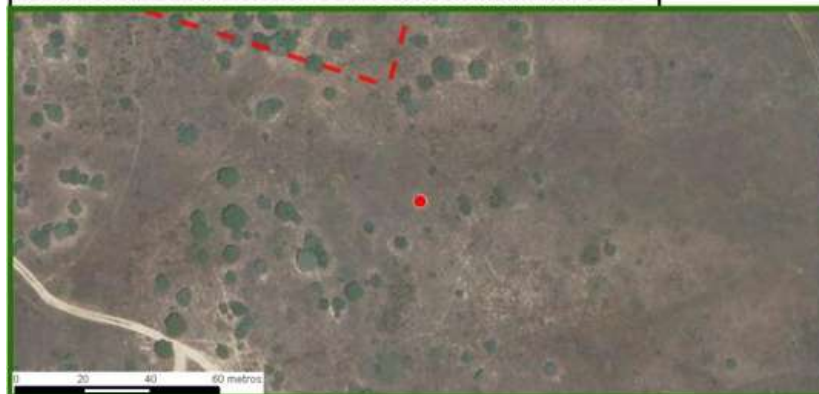
Observaciones:

LEYENDA DEL PLAN PARCIAL:

- DPH Arroyo Valdelacasa
- RU
- RCL
- RCP
- RCPPL
- RCM
- TC
- AT M Valdelatas
- ZV, Parque Central
- ZV, Parques y Jardines
- SUI
- Equipamientos privado
- EQ
- Red Viaria
- RV, Áreas de acompañamiento



Plano de detalle 2
SITUACIÓN SOBRE ORTOFOTOGRAFÍA DEL ELEMENTO



LEYENDA GENERAL

- Extensión del plano de detalle 1
- Extensión del plano de detalle 2
- Límite del sector S-1
- Árbol individual



Plano de situación ficha 1672

FICHAS DEL INVENTARIO DE PIES ARBÓREOS Y ARBUSTIVOS

Arbusto

Nº de ficha 1673
 Tipo de elemento: Arbusto individual
 Especie: *Quercus ilex*
 Altura (m): 3
 Diámetro (m): 3,5

Localización (*): X: 442550
 Y: 4488681
* Localización aproximada, coordenadas UTM (huso 30 N ETRS 1989)

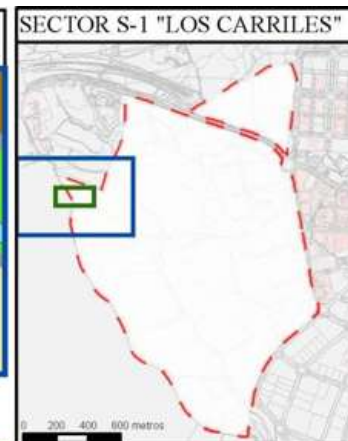
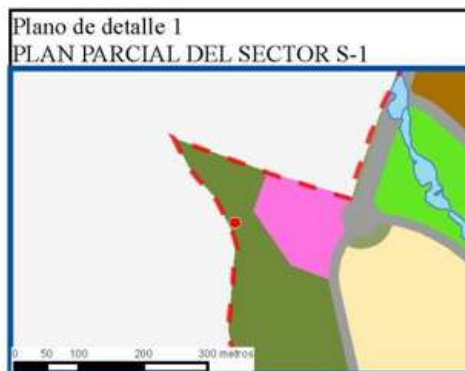
Estado fitosanitario: Bueno




Observaciones:

LEYENDA DEL PLAN PARCIAL:

- DPH Arroyo Valdelacasa
- RU
- RCL
- RCP
- RCPPL
- RCM
- TC
- AT M Valdelatas
- ZV, Parque Central
- ZV, Parques y Jardines
- SUI
- Equipamientos privado
- EQ
- Red Viaria
- RV, Áreas de acompañamiento



Plano de detalle 2
 SITUACIÓN SOBRE ORTOFOTOGRAFÍA DEL ELEMENTO



Plano de situación ficha 1673

FICHAS DEL INVENTARIO DE PIES ARBÓREOS Y ARBUSTIVOS

Árbol

Nº de ficha 1674
 Tipo de elemento: Árbol individual
 Especie: *Quercus ilex*
 Altura (m): 5,5
 Perímetro (cm): 54
 Altura de la 1ª rama (m): 0.3
 Diámetro de copa (m): 3.5

Localización (*): X: 442679
 Y: 4488681
* Localización aproximada, coordenadas UTM (huso 30 N ETRS 1989)

Edad relativa: Joven

Estado fitosanitario: Bueno
 Madera vista: No Copa terciada: No
 Huecos: No Ramas secas: No
 Inclinación: No Daños estructurales: No

Plagas o enfermedades No



Observaciones:

LEYENDA DEL PLAN PARCIAL:

- DPH Arroyo Valdelacasa
- RU
- RCL
- RCP
- RCPPL
- RCM
- TC
- AT M Valdelatas
- ZV, Parque Central
- ZV, Parques y Jardines
- SUI
- Equipamientos privado
- EQ
- Red Viaria
- RV, Áreas de acompañamiento



**Plano de detalle 2
SITUACIÓN SOBRE ORTOFOTOGRAFÍA DEL ELEMENTO**



LEYENDA GENERAL

- Extensión del plano de detalle 1
- Extensión del plano de detalle 2
- Límite del sector S-1
- Árbol individual

Plano de situación ficha 1674

FICHAS DEL INVENTARIO DE PIES ARBÓREOS Y ARBUSTIVOS

Árbol

Nº de ficha 1675
 Tipo de elemento: Agrupación de brotes de cepa
 Especie: *Ulmus pumila*
 Altura media (m): 11
 Perímetro medio (cm): 53
 Altura de la 1ª rama (m): 5
 Diámetro de copa medio (5.5

Localización (*): X: 443911
 Y: 4488681
* Localización aproximada, coordenadas UTM (huso 30 N ETRS 1989)

Edad relativa: Joven

Estado fitosanitario: Bueno
 Madera vista: No Copa terciada: No
 Huecos: No Ramas secas: No
 Inclinación: No Daños estructurales: No

Plagas o enfermedades No

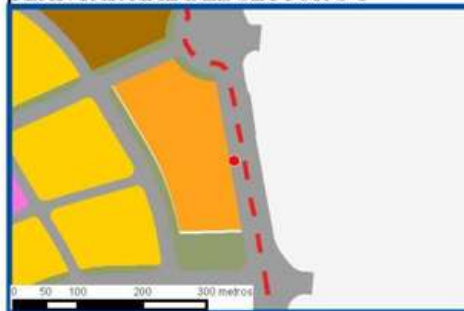


Observaciones:

LEYENDA DEL PLAN PARCIAL:

- DPH Arroyo Valdelacasa
- RU
- RCL
- RCP
- RCPPL
- RCM
- TC
- AT M Valdelatas
- ZV, Parque Central
- ZV, Parques y Jardines
- SUI
- Equipamientos privado
- EQ
- Red Viaria
- RV, Áreas de acompañamiento

Plano de detalle 1 PLAN PARCIAL DEL SECTOR S-1



SECTOR S-1 "LOS CARRILES"



Plano de detalle 2 SITUACIÓN SOBRE ORTOFOTOGRAFÍA DEL ELEMENTO



LEYENDA GENERAL

- Extensión del plano de detalle 1
- Extensión del plano de detalle 2
- Límite del sector S-1
- Árbol individual

Plano de situación ficha 1675

FICHAS DEL INVENTARIO DE PIES ARBÓREOS Y ARBUSTIVOS

Arbusto

Nº de ficha 1676
 Tipo de elemento: Arbusto individual
 Especie: *Quercus ilex*
 Altura (m): 3
 Diámetro (m): 3,5

Localización (*): X: 442570
 Y: 4488681
* Localización aproximada, coordenadas UTM (huso 30 N ETRS 1989)

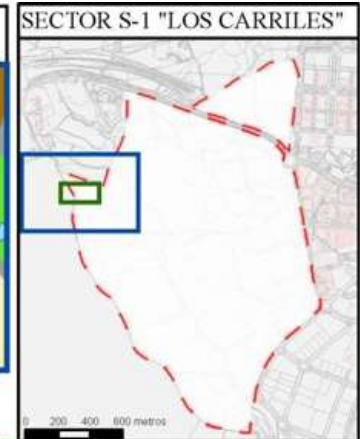
Estado fitosanitario: Bueno



Observaciones:

LEYENDA DEL PLAN PARCIAL:

- DPH Arroyo Valdelacasa
- RU
- RCL
- RCP
- RCPPL
- RCM
- TC
- AT M Valdelatas
- ZV, Parque Central
- ZV, Parques y Jardines
- SUI
- Equipamientos privado
- EQ
- Red Viaria
- RV, Áreas de acompañamiento



Plano de detalle 2
 SITUACIÓN SOBRE ORTOFOTOGRAFÍA DEL ELEMENTO



LEYENDA GENERAL

- Extensión del plano de detalle 1
- Extensión del plano de detalle 2
- Límite del sector S-1
- Árbol individual

Plano de situación ficha 1676

FICHAS DEL INVENTARIO DE PIES ARBÓREOS Y ARBUSTIVOS

Arbusto

Nº de ficha 1677
 Tipo de elemento: Agrupación de arbustos
 Especie: *Salix sp.*
 Altura (m): 4
 Diámetro medio (m): 3,5
 Especies acompañantes: No

Localización (*):	X: 443038
	Y: 4488680
* Localización aproximada, coordenadas UTM (huso 30 N ETRS 1989)	

Grado de recubrimiento: 75-100
 Superficie (m²): 117

Estado fitosanitario: Bueno



Observaciones:

LEYENDA DEL PLAN PARCIAL:

- DPH Arroyo Valdelacasa
- RU
- RCL
- RCP
- RCPPL
- RCM
- TC
- AT M Valdelatas
- ZV, Parque Central
- ZV, Parques y Jardines
- SUI
- Equipamientos privado
- EQ
- Red Viaria
- RV, Áreas de acompañamiento



Plano de detalle 2 SITUACIÓN SOBRE ORTOFOTOGRAFÍA DEL ELEMENTO



LEYENDA GENERAL

- Extensión del plano de detalle 1
- Extensión del plano de detalle 2
- Límite del sector S-1
- Agrupación de arbustos



Plano de situación ficha 1677

FICHAS DEL INVENTARIO DE PIES ARBÓREOS Y ARBUSTIVOS

Arbusto

Nº de ficha 1678
 Tipo de elemento: Arbusto individual
 Especie: *Retama sphaerocarpa*
 Altura (m): 3,5
 Diámetro (m): 4,5

Localización (*): X: 442556
 Y: 4488680
* Localización aproximada, coordenadas UTM (huso 30 N ETRS 1989)

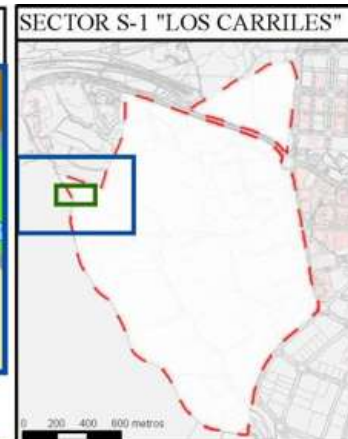
Estado fitosanitario: Bueno




Observaciones:

LEYENDA DEL PLAN PARCIAL:

- DPH Arroyo Valdelacasa
- RU
- RCL
- RCP
- RCPPL
- RCM
- TC
- AT M Valdelatas
- ZV, Parque Central
- ZV, Parques y Jardines
- SUI
- Equipamientos privado
- EQ
- Red Viaria
- RV, Áreas de acompañamiento



Plano de detalle 2
 SITUACIÓN SOBRE ORTOFOTOGRAFÍA DEL ELEMENTO



FICHAS DEL INVENTARIO DE PIES ARBÓREOS Y ARBUSTIVOS

Árbol

Nº de ficha 1679
 Tipo de elemento: Árbol individual
 Especie: *Quercus ilex*
 Altura (m): 4,5
 Perímetro (cm): 95
 Altura de la 1ª rama (m): 0.2
 Diámetro de copa (m): 4

Localización (*): X: 442539
 Y: 4488680
* Localización aproximada, coordenadas UTM (huso 30 N ETRS 1989)

Edad relativa: Joven

Estado fitosanitario: Bueno

Madera vista:	No	Copa terciada:	No
Huecos:	No	Ramas secas:	No
Inclinación:	No	Daños estructurales:	No

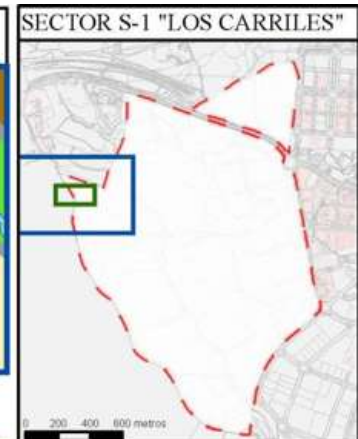
Plagas o enfermedades No



Observaciones:

LEYENDA DEL PLAN PARCIAL:

-  DPH Arroyo Valdelacasa
-  RU
-  RCL
-  RCP
-  RCPPL
-  RCM
-  TC
-  AT M Valdelatas
-  ZV, Parque Central
-  ZV, Parques y Jardines
-  SUI
-  Equipamientos privado
-  EQ
-  Red Viaria
-  RV, Áreas de acompañamiento



Plano de detalle 2 SITUACIÓN SOBRE ORTOFOTOGRAFÍA DEL ELEMENTO



LEYENDA GENERAL

-  Extensión del plano de detalle 1
-  Extensión del plano de detalle 2
-  Límite del sector S-1
-  Árbol individual



Plano de situación ficha 1679

Plan Parcial del Sector S-1 "Los Carriles"

Anexo VIII. Inventario de pies arbóreos y arbustivos

FICHAS DEL INVENTARIO DE PIES ARBÓREOS Y ARBUSTIVOS

Arbusto

Nº de ficha 1680
 Tipo de elemento: Arbusto individual
 Especie: *Quercus ilex*
 Altura (m): 3,5
 Diámetro (m): 3,5

Localización (*): X: 442738
 Y: 4488680
* Localización aproximada, coordenadas UTM (huso 30 N ETRS 1989)

Estado fitosanitario: Bueno



Observaciones:

LEYENDA DEL PLAN PARCIAL:

- DPH Arroyo Valdelacasa
- RU
- RCL
- RCP
- RCPPL
- RCM
- TC
- AT M Valdelatas
- ZV, Parque Central
- ZV, Parques y Jardines
- SUI
- Equipamientos privado
- EQ
- Red Viaria
- RV, Áreas de acompañamiento

Plano de detalle 1 PLAN PARCIAL DEL SECTOR S-1



SECTOR S-1 "LOS CARRILES"



Plano de detalle 2 SITUACIÓN SOBRE ORTOFOTOGRAFÍA DEL ELEMENTO



LEYENDA GENERAL

- Extensión del plano de detalle 1
- Extensión del plano de detalle 2
- Límite del sector S-1
- Árbol individual

Plano de situación ficha 1680

FICHAS DEL INVENTARIO DE PIES ARBÓREOS Y ARBUSTIVOS

Arbusto

Nº de ficha 1681
 Tipo de elemento: Arbusto individual
 Especie: *Quercus ilex*
 Altura (m): 3,5
 Diámetro (m): 4,5

Localización (*): X: 442596
 Y: 4488680
* Localización aproximada, coordenadas UTM (huso 30 N ETRS 1989)

Estado fitosanitario: Bueno



Observaciones:

LEYENDA DEL PLAN PARCIAL:

- DPH Arroyo Valdelacasa
- RU
- RCL
- RCP
- RCPPL
- RCM
- TC
- AT M Valdelatas
- ZV, Parque Central
- ZV, Parques y Jardines
- SUI
- Equipamientos privado
- EQ
- Red Viaria
- RV, Áreas de acompañamiento



Plano de detalle 2 SITUACIÓN SOBRE ORTOFOTOGRAFÍA DEL ELEMENTO



LEYENDA GENERAL

- Extensión del plano de detalle 1
- Extensión del plano de detalle 2
- Límite del sector S-1
- Árbol individual



Plano de situación ficha 1681

FICHAS DEL INVENTARIO DE PIES ARBÓREOS Y ARBUSTIVOS

Arbusto

Nº de ficha 1682
 Tipo de elemento: Arbusto individual
 Especie: *Quercus ilex*
 Altura (m): 4
 Diámetro (m): 3,5

Localización (*):	X: 442623
* Localización aproximada, coordenadas UTM (huso 30 N ETRS 1989)	Y: 4488680

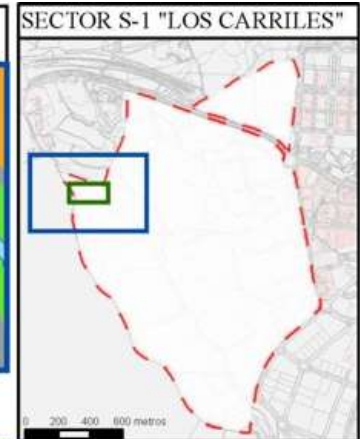
Estado fitosanitario: Bueno



Observaciones:

LEYENDA DEL PLAN PARCIAL:

- DPH Arroyo Valdelacasa
- RU
- RCL
- RCP
- RCPPL
- RCM
- TC
- AT M Valdelatas
- ZV, Parque Central
- ZV, Parques y Jardines
- SUI
- Equipamientos privado
- EQ
- Red Viaria
- RV, Áreas de acompañamiento



Plano de detalle 2 SITUACIÓN SOBRE ORTOFOTOGRAFÍA DEL ELEMENTO



LEYENDA GENERAL

- Extensión del plano de detalle 1
- Extensión del plano de detalle 2
- Límite del sector S-1
- Árbol individual



Plano de situación ficha 1682

FICHAS DEL INVENTARIO DE PIES ARBÓREOS Y ARBUSTIVOS

Árbol

Nº de ficha 1683
 Tipo de elemento: Agrupación de brotes de cepa
 Especie: *Ulmus pumila*
 Altura media (m): 10
 Perímetro medio (cm): 52
 Altura de la 1ª rama (m): 2.2
 Diámetro de copa medio (4.5

Localización (*): X: 443912
 Y: 4488679
* Localización aproximada, coordenadas UTM (huso 30 N ETRS 1989)

Edad relativa: Joven

Estado fitosanitario: Bueno
 Madera vista: No Copa terciada: No
 Huecos: No Ramas secas: No
 Inclinación: No Daños estructurales: No

Plagas o enfermedades No



Observaciones:

LEYENDA DEL PLAN PARCIAL:

- DPH Arroyo Valdelacasa
- RU
- RCL
- RCP
- RCPPL
- RCM
- TC
- AT M Valdelatas
- ZV, Parque Central
- ZV, Parques y Jardines
- SUI
- Equipamientos privado
- EQ
- Red Viaria
- RV, Áreas de acompañamiento

Plano de detalle 1 PLAN PARCIAL DEL SECTOR S-1



SECTOR S-1 "LOS CARRILES"



Plano de detalle 2 SITUACIÓN SOBRE ORTOFOTOGRAFÍA DEL ELEMENTO



LEYENDA GENERAL

- Extensión del plano de detalle 1
- Extensión del plano de detalle 2
- Límite del sector S-1
- Árbol individual

Plano de situación ficha 1683

FICHAS DEL INVENTARIO DE PIES ARBÓREOS Y ARBUSTIVOS

Árbol

Nº de ficha 1684
 Tipo de elemento: Árbol individual
 Especie: *Pinus pinea*
 Altura (m): 7
 Perímetro (cm): 98
 Altura de la 1ª rama (m): 1.6
 Diámetro de copa (m): 6

Localización (*): X: 442685
 Y: 4488679
* Localización aproximada, coordenadas UTM (huso 30 N ETRS 1989)

Edad relativa: Joven

Estado fitosanitario:

Regular

Madera vista: No	Copa terciada: No
Huecos: No	Ramas secas: No
Inclinación: No	Daños estructurales: No

Plagas o enfermedades Bolsón de procesionaria



Observaciones:

LEYENDA DEL PLAN PARCIAL:

-  DPH Arroyo Valdelacasa
-  RU
-  RCL
-  RCP
-  RCPPL
-  RCM
-  TC
-  AT M Valdelatas
-  ZV, Parque Central
-  ZV, Parques y Jardines
-  SUI
-  Equipamientos privado
-  EQ
-  Red Viaria
-  RV, Áreas de acompañamiento



Plano de detalle 2 SITUACIÓN SOBRE ORTOFOTOGRAFÍA DEL ELEMENTO



LEYENDA GENERAL

-  Extensión del plano de detalle 1
-  Extensión del plano de detalle 2
-  Límite del sector S-1
-  Árbol individual



Plano de situación ficha 1684

Plan Parcial del Sector S-1 "Los Carriles"

Anexo VIII. Inventario de pies arbóreos y arbustivos

FICHAS DEL INVENTARIO DE PIES ARBÓREOS Y ARBUSTIVOS

Arbusto

Nº de ficha 1685
 Tipo de elemento: Arbusto individual
 Especie: *Quercus ilex*
 Altura (m): 2,5
 Diámetro (m): 2,5

Localización (*):	X: 442530
* Localización aproximada, coordenadas UTM (huso 30 N ETRS 1989)	Y: 4488679

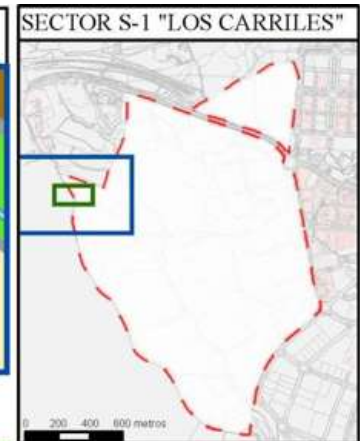
Estado fitosanitario: Bueno



Observaciones:

LEYENDA DEL PLAN PARCIAL:

- DPH Arroyo Valdelacasa
- RU
- RCL
- RCP
- RCPPL
- RCM
- TC
- AT M Valdelatas
- ZV, Parque Central
- ZV, Parques y Jardines
- SUI
- Equipamientos privado
- EQ
- Red Viaria
- RV, Áreas de acompañamiento



Plano de detalle 2 SITUACIÓN SOBRE ORTOFOTOGRAFÍA DEL ELEMENTO



LEYENDA GENERAL

- Extensión del plano de detalle 1
- Extensión del plano de detalle 2
- Límite del sector S-1
- Árbol individual



Plano de situación ficha 1685

FICHAS DEL INVENTARIO DE PIES ARBÓREOS Y ARBUSTIVOS

Árbol

Nº de ficha 1686
 Tipo de elemento: Árbol individual
 Especie: *Pinus pinea*
 Altura (m): 6,5
 Perímetro (cm): 98
 Altura de la 1ª rama (m): 0.5
 Diámetro de copa (m): 4.5

Localización (*): X: 442659
 Y: 4488677
* Localización aproximada, coordenadas UTM (huso 30 N ETRS 1989)

Edad relativa: Joven

Estado fitosanitario: Regular
 Madera vista: No Copa terciada: No
 Huecos: No Ramas secas: No
 Inclinación: No Daños estructurales: No

Plagas o enfermedades Bolsón de procesionaria



Observaciones:

LEYENDA DEL PLAN PARCIAL:

-  DPH Arroyo Valdelacasa
-  RU
-  RCL
-  RCP
-  RCPPL
-  RCM
-  TC
-  AT M Valdelatas
-  ZV, Parque Central
-  ZV, Parques y Jardines
-  SUI
-  Equipamientos privado
-  EQ
-  Red Viaria
-  RV, Áreas de acompañamiento

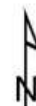


Plano de detalle 2 SITUACIÓN SOBRE ORTOFOTOGRAFÍA DEL ELEMENTO



LEYENDA GENERAL

-  Extensión del plano de detalle 1
-  Extensión del plano de detalle 2
-  Límite del sector S-1
-  Árbol individual



Plano de situación ficha 1686

FICHAS DEL INVENTARIO DE PIES ARBÓREOS Y ARBUSTIVOS

Árbol

Nº de ficha 1687
 Tipo de elemento: Árbol individual
 Especie: *Pinus pinea*
 Altura (m): 7
 Perímetro (cm): 123
 Altura de la 1ª rama (m): 1.8
 Diámetro de copa (m): 7.5

Localización (*): X: 442668
 Y: 4488677
* Localización aproximada, coordenadas UTM (huso 30 N ETRS 1989)

Edad relativa: Joven

Estado fitosanitario: Bueno
 Madera vista: No Copa terciada: No
 Huecos: No Ramas secas: No
 Inclinación: No Daños estructurales: No

Plagas o enfermedades No



Observaciones:

LEYENDA DEL PLAN PARCIAL:

- DPH Arroyo Valdelacasa
- RU
- RCL
- RCP
- RCPPL
- RCM
- TC
- AT M Valdelatas
- ZV, Parque Central
- ZV, Parques y Jardines
- SUI
- Equipamientos privado
- EQ
- Red Viaria
- RV, Áreas de acompañamiento

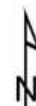


Plano de detalle 2
SITUACIÓN SOBRE ORTOFOTOGRAFÍA DEL ELEMENTO



LEYENDA GENERAL

- Extensión del plano de detalle 1
- Extensión del plano de detalle 2
- Límite del sector S-1
- Árbol individual



Plano de situación ficha 1687

FICHAS DEL INVENTARIO DE PIES ARBÓREOS Y ARBUSTIVOS

Arbusto

Nº de ficha 1688
 Tipo de elemento: Arbusto individual
 Especie: *Quercus ilex*
 Altura (m): 2,5
 Diámetro (m): 3

Localización (*):	X: 442689
* Localización aproximada, coordenadas UTM (huso 30 N ETRS 1989)	Y: 4488677

Estado fitosanitario: Bueno

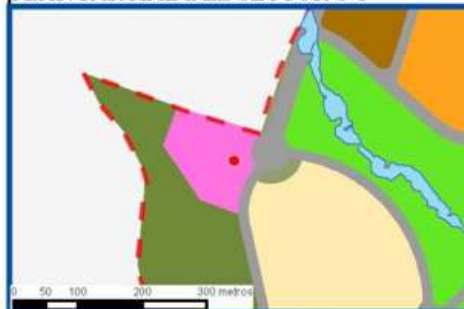


Observaciones:

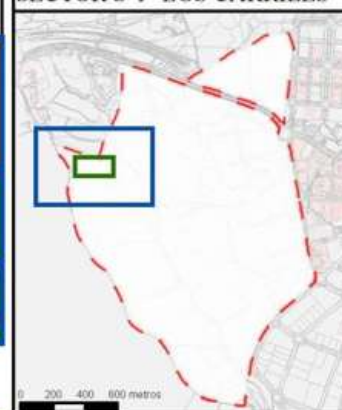
LEYENDA DEL PLAN PARCIAL:

-  DPH Arroyo Valdelacasa
-  RU
-  RCL
-  RCP
-  RCPPL
-  RCM
-  TC
-  AT M Valdelatas
-  ZV, Parque Central
-  ZV, Parques y Jardines
-  SUI
-  Equipamientos privado
-  EQ
-  Red Viaria
-  RV, Áreas de acompañamiento

Plano de detalle 1 PLAN PARCIAL DEL SECTOR S-1



SECTOR S-1 "LOS CARRILES"



Plano de detalle 2 SITUACIÓN SOBRE ORTOFOTOGRAFÍA DEL ELEMENTO



LEYENDA GENERAL

-  Extensión del plano de detalle 1
-  Extensión del plano de detalle 2
-  Límite del sector S-1
-  Árbol individual



Plano de situación ficha 1688

FICHAS DEL INVENTARIO DE PIES ARBÓREOS Y ARBUSTIVOS

Árbol

Nº de ficha 1689
 Tipo de elemento: Árbol individual
 Especie: *Quercus ilex*
 Altura (m): 2,5
 Perímetro (cm): 28
 Altura de la 1ª rama (m): 0.2
 Diámetro de copa (m): 1.5

Localización (*): X: 442551
 Y: 4488677
* Localización aproximada, coordenadas UTM (huso 30 N ETRS 1989)

Edad relativa: Joven

Estado fitosanitario: Bueno
 Madera vista: No Copa terciada: No
 Huecos: No Ramas secas: No
 Inclinación: No Daños estructurales: No

Plagas o enfermedades No



Observaciones:

LEYENDA DEL PLAN PARCIAL:

-  DPH Arroyo Valdelacasa
-  RU
-  RCL
-  RCP
-  RCPPL
-  RCM
-  TC
-  AT M Valdelatas
-  ZV, Parque Central
-  ZV, Parques y Jardines
-  SUI
-  Equipamientos privado
-  EQ
-  Red Viaria
-  RV, Áreas de acompañamiento



Plano de detalle 2 SITUACIÓN SOBRE ORTOFOTOGRAFÍA DEL ELEMENTO



LEYENDA GENERAL

-  Extensión del plano de detalle 1
-  Extensión del plano de detalle 2
-  Límite del sector S-1
-  Árbol individual

Plano de situación ficha 1689

FICHAS DEL INVENTARIO DE PIES ARBÓREOS Y ARBUSTIVOS

Árbol

Nº de ficha 1690
 Tipo de elemento: Árbol individual
 Especie: *Pinus pinea*
 Altura (m): 3,5
 Perímetro (cm): 24
 Altura de la 1ª rama (m): 0.3
 Diámetro de copa (m): 2.5

Localización (*): X: 442672
 Y: 4488676
* Localización aproximada, coordenadas UTM (huso 30 N ETRS 1989)

Edad relativa: Joven

Estado fitosanitario: Bueno
 Madera vista: No Copa terciada: No
 Huecos: No Ramas secas: No
 Inclinación: No Daños estructurales: No

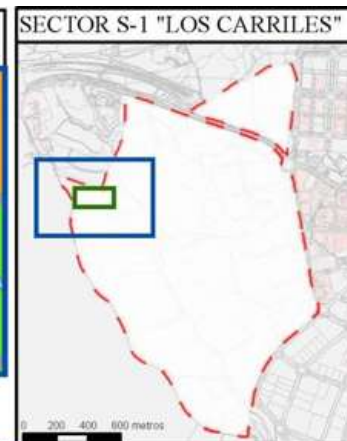
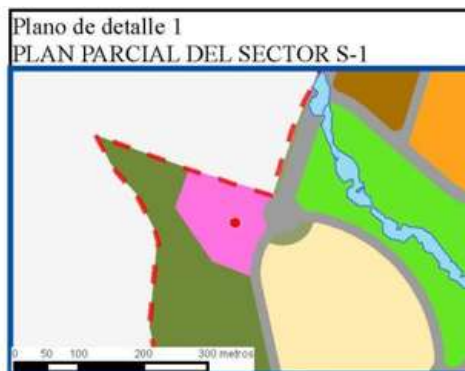
Plagas o enfermedades No



Observaciones:

LEYENDA DEL PLAN PARCIAL:

- DPH Arroyo Valdelacasa
- RU
- RCL
- RCP
- RCPPL
- RCM
- TC
- AT M Valdelatas
- ZV, Parque Central
- ZV, Parques y Jardines
- SUI
- Equipamientos privado
- EQ
- Red Viaria
- RV, Áreas de acompañamiento



Plano de detalle 2
 SITUACIÓN SOBRE ORTOFOTOGRAFÍA DEL ELEMENTO



LEYENDA GENERAL

- Extensión del plano de detalle 1
- Extensión del plano de detalle 2
- Límite del sector S-1
- Árbol individual



Plano de situación ficha 1690

FICHAS DEL INVENTARIO DE PIES ARBÓREOS Y ARBUSTIVOS

Arbusto

Nº de ficha 1691
 Tipo de elemento: Arbusto individual
 Especie: *Quercus ilex*
 Altura (m): 1,5
 Diámetro (m): 1,5

Localización (*): X: 442779
 Y: 4488676
 * Localización aproximada, coordenadas UTM (huso 30 N ETRS 1989)

Estado fitosanitario: Bueno



Observaciones:

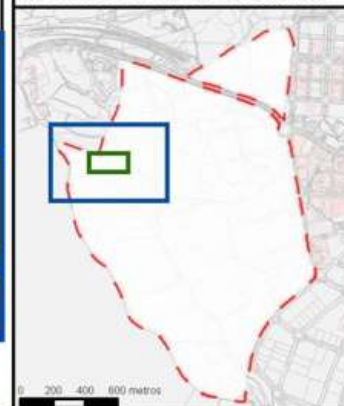
LEYENDA DEL PLAN PARCIAL:

- DPH Arroyo Valdelacasa
- RU
- RCL
- RCP
- RCPPL
- RCM
- TC
- AT M Valdelatas
- ZV, Parque Central
- ZV, Parques y Jardines
- SUI
- Equipamientos privado
- EQ
- Red Viaria
- RV, Áreas de acompañamiento

Plano de detalle 1 PLAN PARCIAL DEL SECTOR S-1



SECTOR S-1 "LOS CARRILES"

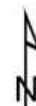


Plano de detalle 2 SITUACIÓN SOBRE ORTOFOTOGRAFÍA DEL ELEMENTO



LEYENDA GENERAL

- Extensión del plano de detalle 1
- Extensión del plano de detalle 2
- Límite del sector S-1
- Árbol individual



Plano de situación ficha 1691

FICHAS DEL INVENTARIO DE PIES ARBÓREOS Y ARBUSTIVOS

Árbol

Nº de ficha 1692
 Tipo de elemento: Árbol individual
 Especie: *Ulmus pumila*
 Altura (m): 10
 Perímetro (cm): 62
 Altura de la 1ª rama (m): 1
 Diámetro de copa (m): 4

Localización (*): X: 443913
 Y: 4488676
* Localización aproximada, coordenadas UTM (huso 30 N ETRS 1989)

Edad relativa: Joven

Estado fitosanitario: Bueno
 Madera vista: No Copa terciada: No
 Huecos: No Ramas secas: No
 Inclinación: No Daños estructurales: No

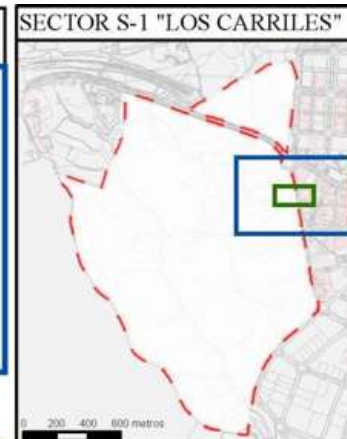
Plagas o enfermedades No



Observaciones:

LEYENDA DEL PLAN PARCIAL:

- DPH Arroyo Valdelacasa
- RU
- RCL
- RCP
- RCPPL
- RCM
- TC
- AT M Valdelatas
- ZV, Parque Central
- ZV, Parques y Jardines
- SUI
- Equipamientos privado
- EQ
- Red Viaria
- RV, Áreas de acompañamiento



Plano de detalle 2 SITUACIÓN SOBRE ORTOFOTOGRAFÍA DEL ELEMENTO



LEYENDA GENERAL

- Extensión del plano de detalle 1
- Extensión del plano de detalle 2
- Límite del sector S-1
- Árbol individual

Plano de situación ficha 1692

FICHAS DEL INVENTARIO DE PIES ARBÓREOS Y ARBUSTIVOS

Arbusto

Nº de ficha 1693
 Tipo de elemento: Agrupación de arbustos
 Especie: *Retama sphaerocarpa*
 Altura (m): 1,5
 Diámetro medio (m): 1,5

Especies acompañantes: Lavandula stoechas

Estado fitosanitario: Bueno

Localización (*): X: 442735
 Y: 4488675
* Localización aproximada, coordenadas UTM (huso 30 N ETRS 1989)

Grado de recubrimiento: 0-25

Superficie (m²): 65

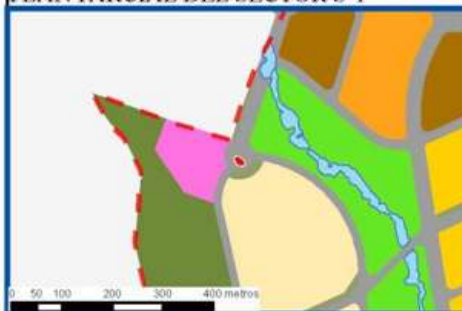


Observaciones:

LEYENDA DEL PLAN PARCIAL:

-  DPH Arroyo Valdelacasa
-  RU
-  RCL
-  RCP
-  RCPPL
-  RCM
-  TC
-  AT M Valdelatas
-  ZV, Parque Central
-  ZV, Parques y Jardines
-  SUI
-  Equipamientos privado
-  EQ
-  Red Viaria
-  RV, Áreas de acompañamiento

Plano de detalle 1
PLAN PARCIAL DEL SECTOR S-1



SECTOR S-1 "LOS CARRILES"



Plano de detalle 2
SITUACIÓN SOBRE ORTOFOTOGRAFÍA DEL ELEMENTO



LEYENDA GENERAL

-  Extensión del plano de detalle 1
-  Extensión del plano de detalle 2
-  Límite del sector S-1
-  Agrupación de arbustos



Plano de situación ficha 1693

Plan Parcial del Sector S-1 "Los Carriles"

Anexo VIII. Inventario de pies arbóreos y arbustivos

FICHAS DEL INVENTARIO DE PIES ARBÓREOS Y ARBUSTIVOS

Árbol

Nº de ficha 1694
 Tipo de elemento: Agrupación de brotes de cepa
 Especie: *Quercus ilex*
 Altura media (m): 5
 Perímetro medio (cm): 28
 Altura de la 1ª rama (m): 0.4
 Diámetro de copa medio (3.5

Localización (*): X: 442623
 Y: 4488674
* Localización aproximada, coordenadas UTM (huso 30 N ETRS 1989)

Edad relativa: Joven

Estado fitosanitario: Bueno
 Madera vista: No Copa terciada: No
 Huecos: No Ramas secas: No
 Inclinación: No Daños estructurales: No

Plagas o enfermedades No

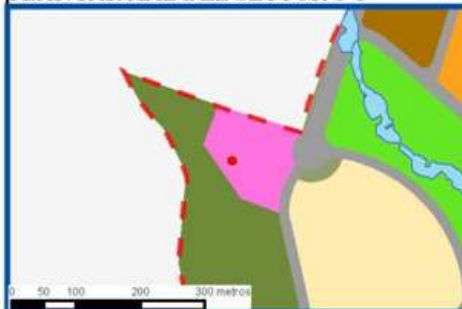


Observaciones:

LEYENDA DEL PLAN PARCIAL:

-  DPH Arroyo Valdelacasa
-  RU
-  RCL
-  RCP
-  RCPPL
-  RCM
-  TC
-  AT M Valdelatas
-  ZV, Parque Central
-  ZV, Parques y Jardines
-  SUI
-  Equipamientos privado
-  EQ
-  Red Viaria
-  RV, Áreas de acompañamiento

Plano de detalle 1 PLAN PARCIAL DEL SECTOR S-1



SECTOR S-1 "LOS CARRILES"



Plano de detalle 2 SITUACIÓN SOBRE ORTOFOTOGRAFÍA DEL ELEMENTO



LEYENDA GENERAL

-  Extensión del plano de detalle 1
-  Extensión del plano de detalle 2
-  Límite del sector S-1
-  Árbol individual

Plano de situación ficha 1694

FICHAS DEL INVENTARIO DE PIES ARBÓREOS Y ARBUSTIVOS

Árbol

Nº de ficha 1695
 Tipo de elemento: Árbol individual
 Especie: *Pinus pinea*
 Altura (m): 3
 Perímetro (cm): 34
 Altura de la 1ª rama (m): 0.1
 Diámetro de copa (m): 3

Localización (*): X: 442710
 Y: 4488674
* Localización aproximada, coordenadas UTM (huso 30 N ETRS 1989)

Edad relativa: Joven

Estado fitosanitario: Bueno
 Madera vista: No Copa terciada: No
 Huecos: No Ramas secas: No
 Inclinación: No Daños estructurales: No

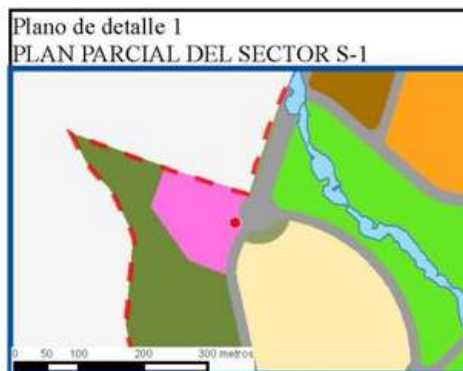
Plagas o enfermedades No



Observaciones:

LEYENDA DEL PLAN PARCIAL:

- DPH Arroyo Valdelacasa
- RU
- RCL
- RCP
- RCPPL
- RCM
- TC
- AT M Valdelatas
- ZV, Parque Central
- ZV, Parques y Jardines
- SUI
- Equipamientos privado
- EQ
- Red Viaria
- RV, Áreas de acompañamiento

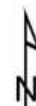


Plano de detalle 2 SITUACIÓN SOBRE ORTOFOTOGRAFÍA DEL ELEMENTO



LEYENDA GENERAL

- Extensión del plano de detalle 1
- Extensión del plano de detalle 2
- Límite del sector S-1
- Árbol individual



Plano de situación ficha 1695

FICHAS DEL INVENTARIO DE PIES ARBÓREOS Y ARBUSTIVOS

Arbusto

Nº de ficha 1696
 Tipo de elemento: Arbusto individual
 Especie: *Quercus ilex*
 Altura (m): 3
 Diámetro (m): 1,5

Localización (*): X: 442663
 Y: 4488674
* Localización aproximada, coordenadas UTM (huso 30 N ETRS 1989)

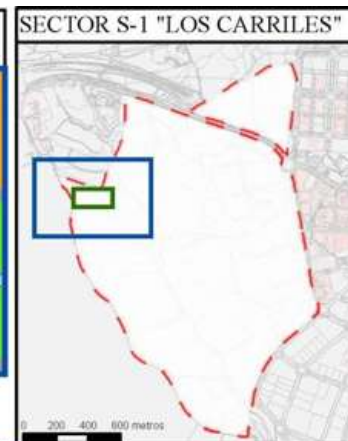
Estado fitosanitario: Bueno



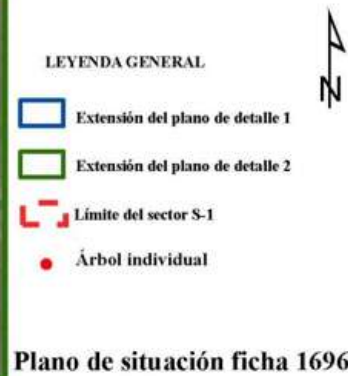
Observaciones:

LEYENDA DEL PLAN PARCIAL:

- DPH Arroyo Valdelacasa
- RU
- RCL
- RCP
- RCPPL
- RCM
- TC
- AT M Valdelatas
- ZV, Parque Central
- ZV, Parques y Jardines
- SUI
- Equipamientos privado
- EQ
- Red Viaria
- RV, Áreas de acompañamiento



Plano de detalle 2
SITUACIÓN SOBRE ORTOFOTOGRAFÍA DEL ELEMENTO



FICHAS DEL INVENTARIO DE PIES ARBÓREOS Y ARBUSTIVOS

Árbol

Nº de ficha 1697
 Tipo de elemento: Árbol individual
 Especie: *Quercus ilex*
 Altura (m): 1,8
 Perímetro (cm): 15
 Altura de la 1ª rama (m): 0.3
 Diámetro de copa (m): 1

Localización (*): X: 442626
 Y: 4488673
* Localización aproximada, coordenadas UTM (huso 30 N ETRS 1989)

Edad relativa: Joven

Estado fitosanitario: Bueno
 Madera vista: No Copa terciada: No
 Huecos: No Ramas secas: No
 Inclinación: No Daños estructurales: No

Plagas o enfermedades No

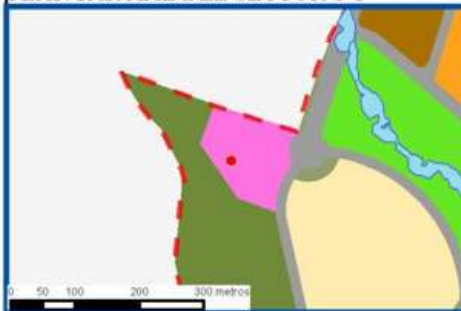


Observaciones:

LEYENDA DEL PLAN PARCIAL:

-  DPH Arroyo Valdelacasa
-  RU
-  RCL
-  RCP
-  RCPPL
-  RCM
-  TC
-  AT M Valdelatas
-  ZV, Parque Central
-  ZV, Parques y Jardines
-  SUI
-  Equipamientos privado
-  EQ
-  Red Viaria
-  RV, Áreas de acompañamiento

Plano de detalle 1 PLAN PARCIAL DEL SECTOR S-1



SECTOR S-1 "LOS CARRILES"



Plano de detalle 2 SITUACIÓN SOBRE ORTOFOTOGRAFÍA DEL ELEMENTO



LEYENDA GENERAL

-  Extensión del plano de detalle 1
-  Extensión del plano de detalle 2
-  Límite del sector S-1
-  Árbol individual

Plano de situación ficha 1697

FICHAS DEL INVENTARIO DE PIES ARBÓREOS Y ARBUSTIVOS

Arbusto

Nº de ficha 1698
 Tipo de elemento: Arbusto individual
 Especie: *Rosa canina*
 Altura (m): 2,5
 Diámetro (m): 1,5

Localización (*): X: 442727
 Y: 4488673
* Localización aproximada, coordenadas UTM (huso 30 N ETRS 1989)

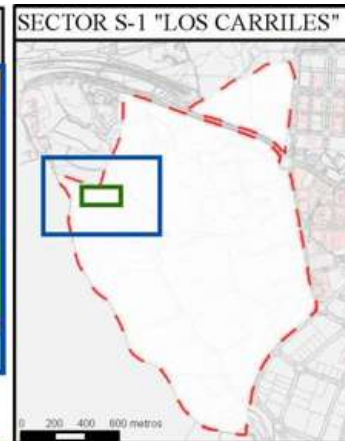
Estado fitosanitario: Bueno



Observaciones:

LEYENDA DEL PLAN PARCIAL:

- DPH Arroyo Valdelacasa
- RU
- RCL
- RCP
- RCPPL
- RCM
- TC
- AT M Valdelatas
- ZV, Parque Central
- ZV, Parques y Jardines
- SUI
- Equipamientos privado
- EQ
- Red Viaria
- RV, Áreas de acompañamiento



Plano de detalle 2
SITUACIÓN SOBRE ORTOFOTOGRAFÍA DEL ELEMENTO



LEYENDA GENERAL

- Extensión del plano de detalle 1
- Extensión del plano de detalle 2
- Límite del sector S-1
- Árbol individual



Plano de situación ficha 1698

FICHAS DEL INVENTARIO DE PIES ARBÓREOS Y ARBUSTIVOS

Árbol

Nº de ficha 1699
 Tipo de elemento: Árbol individual
 Especie: *Quercus ilex*
 Altura (m): 2,2
 Perímetro (cm): 28
 Altura de la 1ª rama (m): 0.3
 Diámetro de copa (m): 1.5

Localización (*): X: 442783
 Y: 4488673
* Localización aproximada, coordenadas UTM (huso 30 N ETRS 1989)

Edad relativa: Joven

Estado fitosanitario: Bueno
 Madera vista: No Copa terciada: No
 Huecos: No Ramas secas: No
 Inclinación: No Daños estructurales: No

Plagas o enfermedades No



Observaciones:

LEYENDA DEL PLAN PARCIAL:

- DPH Arroyo Valdelacasa
- RU
- RCL
- RCP
- RCPPL
- RCM
- TC
- AT M Valdelatas
- ZV, Parque Central
- ZV, Parques y Jardines
- SUI
- Equipamientos privado
- EQ
- Red Viaria
- RV, Áreas de acompañamiento

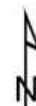


**Plano de detalle 2
 SITUACIÓN SOBRE ORTOFOTOGRAFÍA DEL ELEMENTO**



LEYENDA GENERAL

- Extensión del plano de detalle 1
- Extensión del plano de detalle 2
- Límite del sector S-1
- Árbol individual



Plano de situación ficha 1699

FICHAS DEL INVENTARIO DE PIES ARBÓREOS Y ARBUSTIVOS

Arbusto

Nº de ficha 1700
 Tipo de elemento: Arbusto individual
 Especie: *Quercus ilex*
 Altura (m): 1,5
 Diámetro (m): 2

Localización (*): X: 442535
 Y: 4488673
* Localización aproximada, coordenadas UTM (huso 30 N ETRS 1989)

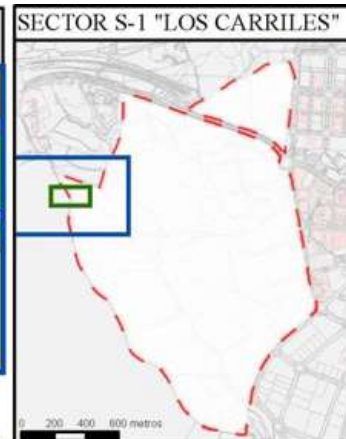
Estado fitosanitario: Bueno



Observaciones:

LEYENDA DEL PLAN PARCIAL:

- DPH Arroyo Valdelacasa
- RU
- RCL
- RCP
- RCPPL
- RCM
- TC
- AT M Valdelatas
- ZV, Parque Central
- ZV, Parques y Jardines
- SUI
- Equipamientos privado
- EQ
- Red Viaria
- RV, Áreas de acompañamiento



Plano de detalle 2 SITUACIÓN SOBRE ORTOFOTOGRAFÍA DEL ELEMENTO



LEYENDA GENERAL

- Extensión del plano de detalle 1
- Extensión del plano de detalle 2
- Límite del sector S-1
- Árbol individual

Plano de situación ficha 1700

FICHAS DEL INVENTARIO DE PIES ARBÓREOS Y ARBUSTIVOS

Árbol

Nº de ficha 1701
 Tipo de elemento: Árbol individual
 Especie: *Pinus pinea*
 Altura (m): 6,5
 Perímetro (cm): 145
 Altura de la 1ª rama (m): 0.5
 Diámetro de copa (m): 4.5

Localización (*): X: 442660
 Y: 4488673
* Localización aproximada, coordenadas UTM (huso 30 N ETRS 1989)

Edad relativa: Joven

Estado fitosanitario: Regular
 Madera vista: No Copa terciada: No
 Huecos: No Ramas secas: No
 Inclinación: No Daños estructurales: No

Plagas o enfermedades: Bolsón de procesionaria



Observaciones: Pie bifurcado

LEYENDA DEL PLAN PARCIAL:

- DPH Arroyo Valdelacasa
- RU
- RCL
- RCP
- RCPPL
- RCM
- TC
- AT M Valdelatas
- ZV, Parque Central
- ZV, Parques y Jardines
- SUI
- Equipamientos privado
- EQ
- Red Viaria
- RV, Áreas de acompañamiento



Plano de detalle 2 SITUACIÓN SOBRE ORTOFOTOGRAFÍA DEL ELEMENTO



LEYENDA GENERAL

- Extensión del plano de detalle 1
- Extensión del plano de detalle 2
- Límite del sector S-1
- Árbol individual



Plano de situación ficha 1701

FICHAS DEL INVENTARIO DE PIES ARBÓREOS Y ARBUSTIVOS

Árbol

Nº de ficha 1702
 Tipo de elemento: Árbol individual
 Especie: *Quercus ilex*
 Altura (m): 5
 Perímetro (cm): 85
 Altura de la 1ª rama (m): 0.1
 Diámetro de copa (m): 4.5

Localización (*): X: 442619
 Y: 4488673
* Localización aproximada, coordenadas UTM (huso 30 N ETRS 1989)

Edad relativa: Joven

Estado fitosanitario: Bueno
 Madera vista: No Copa terciada: No
 Huecos: No Ramas secas: No
 Inclinación: No Daños estructurales: No

Plagas o enfermedades No

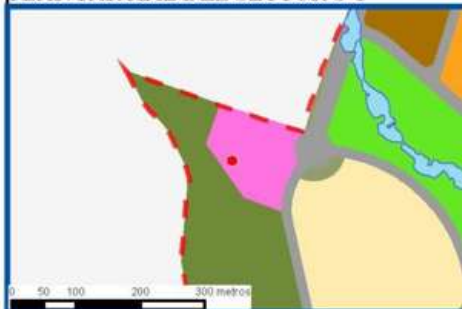


Observaciones:

LEYENDA DEL PLAN PARCIAL:

-  DPH Arroyo Valdelacasa
-  RU
-  RCL
-  RCP
-  RCPPL
-  RCM
-  TC
-  AT M Valdelatas
-  ZV, Parque Central
-  ZV, Parques y Jardines
-  SUI
-  Equipamientos privado
-  EQ
-  Red Viaria
-  RV, Áreas de acompañamiento

Plano de detalle 1 PLAN PARCIAL DEL SECTOR S-1



SECTOR S-1 "LOS CARRILES"



Plano de detalle 2 SITUACIÓN SOBRE ORTOFOTOGRAFÍA DEL ELEMENTO



LEYENDA GENERAL

-  Extensión del plano de detalle 1
-  Extensión del plano de detalle 2
-  Límite del sector S-1
-  Árbol individual



Plano de situación ficha 1702

FICHAS DEL INVENTARIO DE PIES ARBÓREOS Y ARBUSTIVOS

Árbol

Nº de ficha 1703
 Tipo de elemento: Árbol individual
 Especie: *Ulmus pumila*
 Altura (m): 9
 Perímetro (cm): 40
 Altura de la 1ª rama (m): 4
 Diámetro de copa (m): 3

Localización (*): X: 443911
 Y: 4488673
* Localización aproximada, coordenadas UTM (huso 30 N ETRS 1989)

Edad relativa: Joven

Estado fitosanitario: Bueno

Madera vista: No Copa terciada: No
 Huecos: No Ramas secas: No
 Inclinación: No Daños estructurales: No

Plagas o enfermedades No



Observaciones:

LEYENDA DEL PLAN PARCIAL:

- DPH Arroyo Valdelacasa
- RU
- RCL
- RCP
- RCPPL
- RCM
- TC
- AT M Valdelatas
- ZV, Parque Central
- ZV, Parques y Jardines
- SUI
- Equipamientos privado
- EQ
- Red Viaria
- RV, Áreas de acompañamiento

Plano de detalle 1 PLAN PARCIAL DEL SECTOR S-1



SECTOR S-1 "LOS CARRILES"



Plano de detalle 2 SITUACIÓN SOBRE ORTOFOTOGRAFÍA DEL ELEMENTO



LEYENDA GENERAL

- Extensión del plano de detalle 1
- Extensión del plano de detalle 2
- Límite del sector S-1
- Árbol individual

Plano de situación ficha 1703

FICHAS DEL INVENTARIO DE PIES ARBÓREOS Y ARBUSTIVOS

Arbusto

Nº de ficha 1704
 Tipo de elemento: Arbusto individual
 Especie: *Quercus ilex*
 Altura (m): 2,5
 Diámetro (m): 2

Localización (*): X: 442643
 Y: 4488672
* Localización aproximada, coordenadas UTM (huso 30 N ETRS 1989)

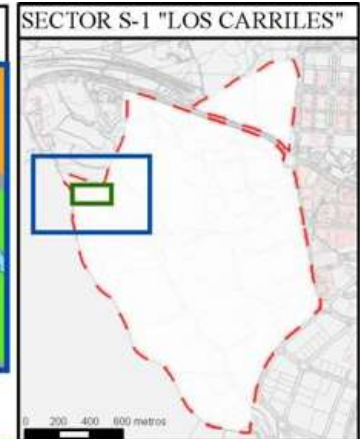
Estado fitosanitario: Bueno



Observaciones:

LEYENDA DEL PLAN PARCIAL:

- DPH Arroyo Valdelacasa
- RU
- RCL
- RCP
- RCPPL
- RCM
- TC
- AT M Valdelatas
- ZV, Parque Central
- ZV, Parques y Jardines
- SUI
- Equipamientos privado
- EQ
- Red Viaria
- RV, Áreas de acompañamiento



Plano de detalle 2
 SITUACIÓN SOBRE ORTOFOTOGRAFÍA DEL ELEMENTO



LEYENDA GENERAL

- Extensión del plano de detalle 1
- Extensión del plano de detalle 2
- Límite del sector S-1
- Árbol individual

Plano de situación ficha 1704

FICHAS DEL INVENTARIO DE PIES ARBÓREOS Y ARBUSTIVOS

Árbol

Nº de ficha 1705
 Tipo de elemento: Agrupación de brotes de cepa
 Especie: *Quercus ilex*
 Altura media (m): 5
 Perímetro medio (cm): 25
 Altura de la 1ª rama (m): 0.3
 Diámetro de copa medio (5.5

Localización (*): X: 442614
 Y: 4488672
* Localización aproximada, coordenadas UTM (huso 30 N ETRS 1989)

Edad relativa: Joven

Estado fitosanitario: Bueno
 Madera vista: No Copa terciada: No
 Huecos: No Ramas secas: No
 Inclinación: No Daños estructurales: No

Plagas o enfermedades No

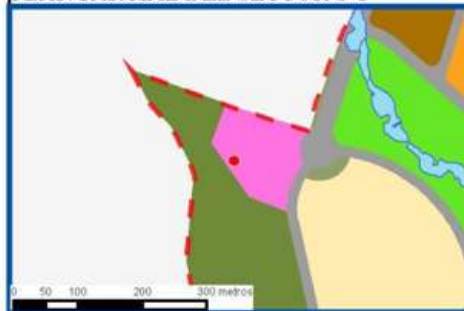


Observaciones:

LEYENDA DEL PLAN PARCIAL:

- DPH Arroyo Valdelacasa
- RU
- RCL
- RCP
- RCPPL
- RCM
- TC
- AT M Valdelatas
- ZV, Parque Central
- ZV, Parques y Jardines
- SUI
- Equipamientos privado
- EQ
- Red Viaria
- RV, Áreas de acompañamiento

Plano de detalle 1 PLAN PARCIAL DEL SECTOR S-1



SECTOR S-1 "LOS CARRILES"



Plano de detalle 2 SITUACIÓN SOBRE ORTOFOTOGRAFÍA DEL ELEMENTO



LEYENDA GENERAL

- Extensión del plano de detalle 1
- Extensión del plano de detalle 2
- Límite del sector S-1
- Árbol individual



Plano de situación ficha 1705

FICHAS DEL INVENTARIO DE PIES ARBÓREOS Y ARBUSTIVOS

Arbusto

Nº de ficha 1706
 Tipo de elemento: Arbusto individual
 Especie: *Quercus ilex*
 Altura (m): 3
 Diámetro (m): 2,5

Localización (*): X: 442674
 Y: 4488672
* Localización aproximada, coordenadas UTM (huso 30 N ETRS 1989)

Estado fitosanitario: Bueno




Observaciones:

LEYENDA DEL PLAN PARCIAL:

- DPH Arroyo Valdelacasa
- RU
- RCL
- RCP
- RCPPL
- RCM
- TC
- AT M Valdelatas
- ZV, Parque Central
- ZV, Parques y Jardines
- SUI
- Equipamientos privado
- EQ
- Red Viaria
- RV, Áreas de acompañamiento



Plano de detalle 2
SITUACIÓN SOBRE ORTOFOTOGRAFÍA DEL ELEMENTO



FICHAS DEL INVENTARIO DE PIES ARBÓREOS Y ARBUSTIVOS

Árbol

Nº de ficha 1707
 Tipo de elemento: Árbol individual
 Especie: *Quercus ilex*
 Altura (m): 4,5
 Perímetro (cm): 45
 Altura de la 1ª rama (m): 0.1
 Diámetro de copa (m): 4

Localización (*): X: 442671
 Y: 4488672
* Localización aproximada, coordenadas UTM (huso 30 N ETRS 1989)

Edad relativa: Joven

Estado fitosanitario: Bueno

Madera vista: No Copa terciada: No
 Huecos: No Ramas secas: No
 Inclinación: No Daños estructurales: No

Plagas o enfermedades No



Observaciones:

LEYENDA DEL PLAN PARCIAL:

- DPH Arroyo Valdelacasa
- RU
- RCL
- RCP
- RCPPL
- RCM
- TC
- AT M Valdelatas
- ZV, Parque Central
- ZV, Parques y Jardines
- SUI
- Equipamientos privado
- EQ
- Red Viaria
- RV, Áreas de acompañamiento

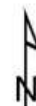


Plano de detalle 2 SITUACIÓN SOBRE ORTOFOTOGRAFÍA DEL ELEMENTO



LEYENDA GENERAL

- Extensión del plano de detalle 1
- Extensión del plano de detalle 2
- Límite del sector S-1
- Árbol individual



Plano de situación ficha 1707

FICHAS DEL INVENTARIO DE PIES ARBÓREOS Y ARBUSTIVOS

Árbol

Nº de ficha 1708
 Tipo de elemento: Árbol individual
 Especie: *Quercus ilex*
 Altura (m): 3
 Perímetro (cm): 32
 Altura de la 1ª rama (m): 0.2
 Diámetro de copa (m): 1.5

Localización (*): X: 442677
 Y: 4488672
* Localización aproximada, coordenadas UTM (huso 30 N ETRS 1989)

Edad relativa: Joven

Estado fitosanitario: **Bueno**

Madera vista: No Copa terciada: No
 Huecos: No Ramas secas: No
 Inclinación: No Daños estructurales: No

Plagas o enfermedades No

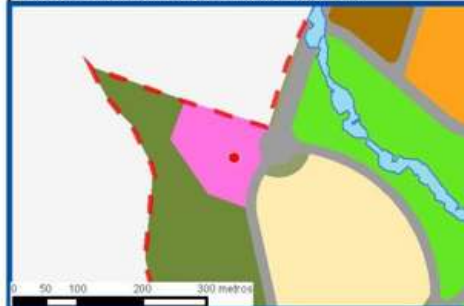


Observaciones:

LEYENDA DEL PLAN PARCIAL:

-  DPH Arroyo Valdelacasa
-  RU
-  RCL
-  RCP
-  RCPPL
-  RCM
-  TC
-  AT M Valdelatas
-  ZV, Parque Central
-  ZV, Parques y Jardines
-  SUI
-  Equipamientos privado
-  EQ
-  Red Viaria
-  RV, Áreas de acompañamiento

Plano de detalle 1 PLAN PARCIAL DEL SECTOR S-1



SECTOR S-1 "LOS CARRILES"



Plano de detalle 2 SITUACIÓN SOBRE ORTOFOTOGRAFÍA DEL ELEMENTO



LEYENDA GENERAL

-  Extensión del plano de detalle 1
-  Extensión del plano de detalle 2
-  Límite del sector S-1
-  Árbol individual



Plano de situación ficha 1708

Plan Parcial del Sector S-1 "Los Carriles"

Anexo VIII. Inventario de pies arbóreos y arbustivos

FICHAS DEL INVENTARIO DE PIES ARBÓREOS Y ARBUSTIVOS

Arbusto

Nº de ficha 1709
 Tipo de elemento: Agrupación de arbustos
 Especie: *Quercus ilex*
 Altura (m): 1,5
 Diámetro medio (m): 1,5
 Especies acompañantes: No

Estado fitosanitario: Bueno

Localización (*): X: 442686
 Y: 4488671
* Localización aproximada, coordenadas UTM (huso 30 N ETRS 1989)

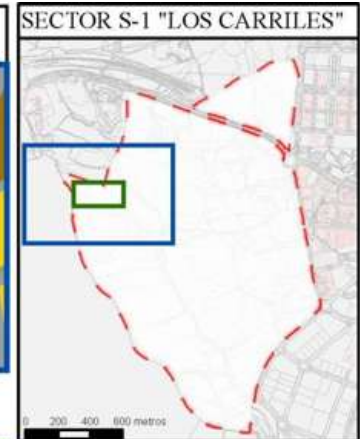
Grado de recubrimiento: 0-25
 Superficie (m²): 52



Observaciones:

LEYENDA DEL PLAN PARCIAL:

- DPH Arroyo Valdelacasa
- RU
- RCL
- RCP
- RCPPL
- RCM
- TC
- AT M Valdelatas
- ZV, Parque Central
- ZV, Parques y Jardines
- SUI
- Equipamientos privado
- EQ
- Red Viaria
- RV, Áreas de acompañamiento



Plano de detalle 2
 SITUACIÓN SOBRE ORTOFOTOGRAFÍA DEL ELEMENTO



LEYENDA GENERAL

- Extensión del plano de detalle 1
- Extensión del plano de detalle 2
- Límite del sector S-1
- Agrupación de arbustos



Plano de situación ficha 1709

FICHAS DEL INVENTARIO DE PIES ARBÓREOS Y ARBUSTIVOS

Árbol

Nº de ficha 1710
 Tipo de elemento: Árbol individual
 Especie: *Ulmus pumila*
 Altura (m): 12
 Perímetro (cm): 96
 Altura de la 1ª rama (m): 2.8
 Diámetro de copa (m): 5

Localización (*): X: 443914
 Y: 4488671
* Localización aproximada, coordenadas UTM (huso 30 N ETRS 1989)

Edad relativa: Joven

Estado fitosanitario: Bueno
 Madera vista: No Copa terciada: No
 Huecos: No Ramas secas: No
 Inclinación: No Daños estructurales: No

Plagas o enfermedades No



Observaciones:

LEYENDA DEL PLAN PARCIAL:

-  DPH Arroyo Valdelacasa
-  RU
-  RCL
-  RCP
-  RCPPL
-  RCM
-  TC
-  AT M Valdelatas
-  ZV, Parque Central
-  ZV, Parques y Jardines
-  SUI
-  Equipamientos privado
-  EQ
-  Red Viaria
-  RV, Áreas de acompañamiento

Plano de detalle 1 PLAN PARCIAL DEL SECTOR S-1



SECTOR S-1 "LOS CARRILES"



Plano de detalle 2 SITUACIÓN SOBRE ORTOFOTOGRAFÍA DEL ELEMENTO



LEYENDA GENERAL

-  Extensión del plano de detalle 1
-  Extensión del plano de detalle 2
-  Límite del sector S-1
-  Árbol individual



Plano de situación ficha 1710

Plan Parcial del Sector S-1 "Los Carriles"

Anexo VIII. Inventario de pies arbóreos y arbustivos

FICHAS DEL INVENTARIO DE PIES ARBÓREOS Y ARBUSTIVOS

Arbusto

Nº de ficha 1711
 Tipo de elemento: Arbusto individual
 Especie: *Retama sphaerocarpa*
 Altura (m): 2,5
 Diámetro (m): 2

Localización (*): X: 443779
 Y: 4488671
* Localización aproximada, coordenadas UTM (huso 30 N ETRS 1989)

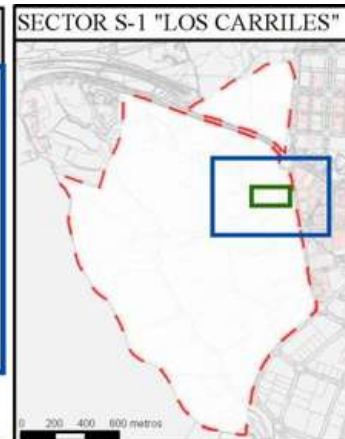
Estado fitosanitario: Bueno



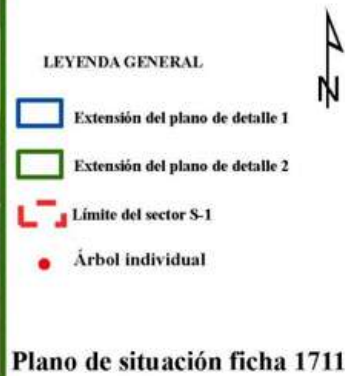
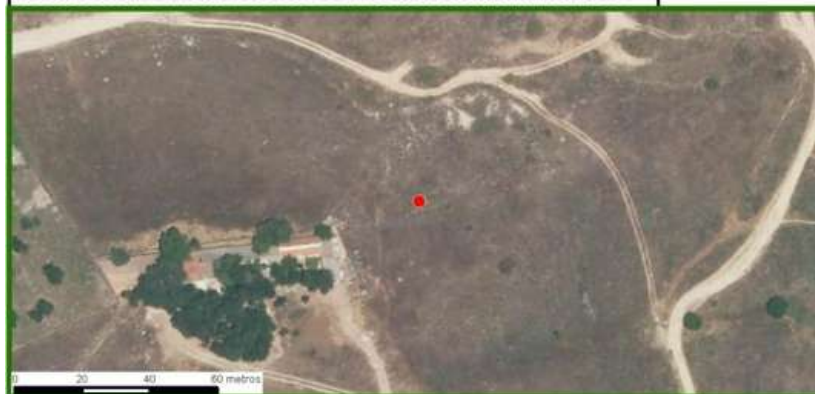
Observaciones:

LEYENDA DEL PLAN PARCIAL:

- DPH Arroyo Valdelacasa
- RU
- RCL
- RCP
- RCPPL
- RCM
- TC
- AT M Valdelatas
- ZV, Parque Central
- ZV, Parques y Jardines
- SUI
- Equipamientos privado
- EQ
- Red Viaria
- RV, Áreas de acompañamiento



Plano de detalle 2
 SITUACIÓN SOBRE ORTOFOTOGRAFÍA DEL ELEMENTO



FICHAS DEL INVENTARIO DE PIES ARBÓREOS Y ARBUSTIVOS

Arbusto

Nº de ficha 1712
 Tipo de elemento: Arbusto individual
 Especie: *Quercus ilex*
 Altura (m): 4,5
 Diámetro (m): 3

Localización (*): X: 442719
 Y: 4488670
* Localización aproximada, coordenadas UTM (huso 30 N ETRS 1989)

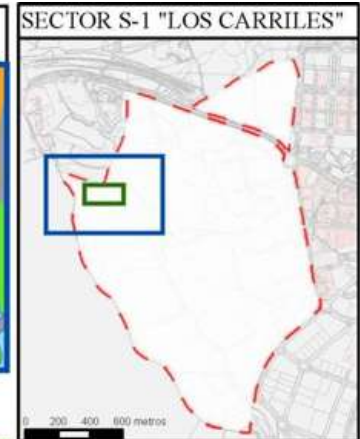
Estado fitosanitario: Bueno



Observaciones:

LEYENDA DEL PLAN PARCIAL:

- DPH Arroyo Valdelacasa
- RU
- RCL
- RCP
- RCPPL
- RCM
- TC
- AT M Valdelatas
- ZV, Parque Central
- ZV, Parques y Jardines
- SUI
- Equipamientos privado
- EQ
- Red Viaria
- RV, Áreas de acompañamiento



Plano de detalle 2
SITUACIÓN SOBRE ORTOFOTOGRAFÍA DEL ELEMENTO



LEYENDA GENERAL

- Extensión del plano de detalle 1
- Extensión del plano de detalle 2
- Límite del sector S-1
- Árbol individual



Plano de situación ficha 1712

FICHAS DEL INVENTARIO DE PIES ARBÓREOS Y ARBUSTIVOS

Árbol

Nº de ficha 1713
 Tipo de elemento: Árbol individual
 Especie: *Quercus ilex*
 Altura (m): 4
 Perímetro (cm): 78
 Altura de la 1ª rama (m): 0.1
 Diámetro de copa (m): 3.5

Localización (*): X: 442693
 Y: 4488670
* Localización aproximada, coordenadas UTM (huso 30 N ETRS 1989)

Edad relativa: Joven

Estado fitosanitario: Bueno

Madera vista: No Copa terciada: No
 Huecos: No Ramas secas: No
 Inclinación: No Daños estructurales: No

Plagas o enfermedades No

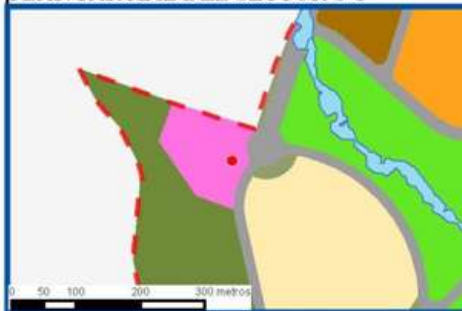


Observaciones:

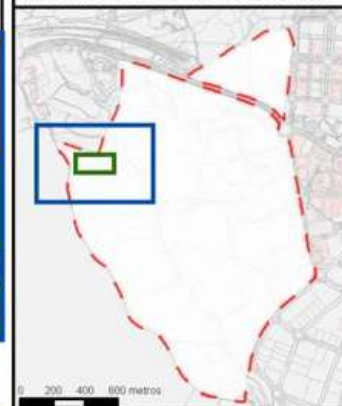
LEYENDA DEL PLAN PARCIAL:

-  DPH Arroyo Valdelacasa
-  RU
-  RCL
-  RCP
-  RCPPL
-  RCM
-  TC
-  AT M Valdelatas
-  ZV, Parque Central
-  ZV, Parques y Jardines
-  SUI
-  Equipamientos privado
-  EQ
-  Red Viaria
-  RV, Áreas de acompañamiento

Plano de detalle 1 PLAN PARCIAL DEL SECTOR S-1



SECTOR S-1 "LOS CARRILES"



Plano de detalle 2 SITUACIÓN SOBRE ORTOFOTOGRAFÍA DEL ELEMENTO



LEYENDA GENERAL

-  Extensión del plano de detalle 1
-  Extensión del plano de detalle 2
-  Límite del sector S-1
-  Árbol individual



Plano de situación ficha 1713

Plan Parcial del Sector S-1 "Los Carriles"

Anexo VIII. Inventario de pies arbóreos y arbustivos

FICHAS DEL INVENTARIO DE PIES ARBÓREOS Y ARBUSTIVOS

Árbol

Nº de ficha 1714
 Tipo de elemento: Árbol individual
 Especie: *Quercus ilex*
 Altura (m): 3,5
 Perímetro (cm): 38
 Altura de la 1ª rama (m): 0.2
 Diámetro de copa (m): 2

Localización (*): X: 442606
 Y: 4488669
* Localización aproximada, coordenadas UTM (huso 30 N ETRS 1989)

Edad relativa: Joven

Estado fitosanitario: Bueno

Madera vista: No Copa terciada: No
 Huecos: No Ramas secas: No
 Inclinación: No Daños estructurales: No

Plagas o enfermedades No

Observaciones:



LEYENDA DEL PLAN PARCIAL:

-  DPH Arroyo Valdelacasa
-  RU
-  RCL
-  RCP
-  RCPPL
-  RCM
-  TC
-  AT M Valdelatas
-  ZV, Parque Central
-  ZV, Parques y Jardines
-  SUI
-  Equipamientos privado
-  EQ
-  Red Viaria
-  RV, Áreas de acompañamiento



Plano de detalle 2 SITUACIÓN SOBRE ORTOFOTOGRAFÍA DEL ELEMENTO



LEYENDA GENERAL

-  Extensión del plano de detalle 1
-  Extensión del plano de detalle 2
-  Límite del sector S-1
-  Árbol individual



Plano de situación ficha 1714

FICHAS DEL INVENTARIO DE PIES ARBÓREOS Y ARBUSTIVOS

Arbusto

Nº de ficha 1715
 Tipo de elemento: Arbusto individual
 Especie: *Crataegus monogyna*
 Altura (m): 2,5
 Diámetro (m): 3,5

Localización (*): X: 442922
 Y: 4488669
* Localización aproximada, coordenadas UTM (huso 30 N ETRS 1989)

Estado fitosanitario: Bueno



Observaciones:

LEYENDA DEL PLAN PARCIAL:

- DPH Arroyo Valdelacasa
- RU
- RCL
- RCP
- RCPPL
- RCM
- TC
- AT M Valdelatas
- ZV, Parque Central
- ZV, Parques y Jardines
- SUI
- Equipamientos privado
- EQ
- Red Viaria
- RV, Áreas de acompañamiento



Plano de detalle 2
 SITUACIÓN SOBRE ORTOFOTOGRAFÍA DEL ELEMENTO



FICHAS DEL INVENTARIO DE PIES ARBÓREOS Y ARBUSTIVOS

Árbol

Nº de ficha 1716
 Tipo de elemento: Árbol individual
 Especie: *Ulmus pumila*
 Altura (m): 12
 Perímetro (cm): 75
 Altura de la 1ª rama (m): 2.5
 Diámetro de copa (m): 4

Localización (*): X: 443912
 Y: 4488668
* Localización aproximada, coordenadas UTM (huso 30 N ETRS 1989)

Edad relativa: Joven

Estado fitosanitario: Bueno

Madera vista:	No	Copa terciada:	No
Huecos:	No	Ramas secas:	No
Inclinación:	No	Daños estructurales:	No

Plagas o enfermedades No



Observaciones:

LEYENDA DEL PLAN PARCIAL:

-  DPH Arroyo Valdelacasa
-  RU
-  RCL
-  RCP
-  RCPPL
-  RCM
-  TC
-  AT M Valdelatas
-  ZV, Parque Central
-  ZV, Parques y Jardines
-  SUI
-  Equipamientos privado
-  EQ
-  Red Viaria
-  RV, Áreas de acompañamiento

Plano de detalle 1 PLAN PARCIAL DEL SECTOR S-1



SECTOR S-1 "LOS CARRILES"



Plano de detalle 2 SITUACIÓN SOBRE ORTOFOTOGRAFÍA DEL ELEMENTO



LEYENDA GENERAL

-  Extensión del plano de detalle 1
-  Extensión del plano de detalle 2
-  Límite del sector S-1
-  Árbol individual



Plano de situación ficha 1716

Plan Parcial del Sector S-1 "Los Carriles"

Anexo VIII. Inventario de pies arbóreos y arbustivos

FICHAS DEL INVENTARIO DE PIES ARBÓREOS Y ARBUSTIVOS

Arbusto

Nº de ficha 1717
 Tipo de elemento: Arbusto individual
 Especie: *Quercus ilex*
 Altura (m): 2,5
 Diámetro (m): 2,5

Localización (*):	X: 442604
* Localización aproximada, coordenadas UTM (huso 30 N ETRS 1989)	Y: 4488668

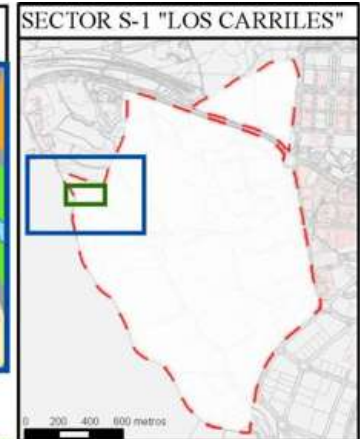
Estado fitosanitario: Bueno



Observaciones:

LEYENDA DEL PLAN PARCIAL:

- DPH Arroyo Valdelacasa
- RU
- RCL
- RCP
- RCPPL
- RCM
- TC
- AT M Valdelatas
- ZV, Parque Central
- ZV, Parques y Jardines
- SUI
- Equipamientos privado
- EQ
- Red Viaria
- RV, Áreas de acompañamiento



Plano de detalle 2 SITUACIÓN SOBRE ORTOFOTOGRAFÍA DEL ELEMENTO



LEYENDA GENERAL

- Extensión del plano de detalle 1
- Extensión del plano de detalle 2
- Límite del sector S-1
- Árbol individual



Plano de situación ficha 1717

FICHAS DEL INVENTARIO DE PIES ARBÓREOS Y ARBUSTIVOS

Arbusto

Nº de ficha 1718
 Tipo de elemento: Agrupación de arbustos
 Especie: *Retama sphaerocarpa*
 Altura (m): 2,5
 Diámetro medio (m): 3

Especies acompañantes: Lavandula stoechas

Estado fitosanitario: Bueno

Localización (*): X: 442776

* Localización aproximada, coordenadas UTM (huso 30 N ETRS 1989) Y: 4488667

Grado de recubrimiento: 0-25

Superficie (m²): 843



Observaciones:

LEYENDA DEL PLAN PARCIAL:

-  DPH Arroyo Valdelacasa
-  RU
-  RCL
-  RCP
-  RCPPL
-  RCM
-  TC
-  AT M Valdelatas
-  ZV, Parque Central
-  ZV, Parques y Jardines
-  SUI
-  Equipamientos privado
-  EQ
-  Red Viaria
-  RV, Áreas de acompañamiento

Plano de detalle 1 PLAN PARCIAL DEL SECTOR S-1



SECTOR S-1 "LOS CARRILES"



Plano de detalle 2 SITUACIÓN SOBRE ORTOFOTOGRAFÍA DEL ELEMENTO



LEYENDA GENERAL

-  Extensión del plano de detalle 1
-  Extensión del plano de detalle 2
-  Límite del sector S-1
-  Agrupación de arbustos



Plano de situación ficha 1718

Plan Parcial del Sector S-1 "Los Carriles"

Anexo VIII. Inventario de pies arbóreos y arbustivos

FICHAS DEL INVENTARIO DE PIES ARBÓREOS Y ARBUSTIVOS

Árbol

Nº de ficha 1719
 Tipo de elemento: Árbol individual
 Especie: *Quercus ilex*
 Altura (m): 4
 Perímetro (cm): 86
 Altura de la 1ª rama (m): 0.1
 Diámetro de copa (m): 3.5

Localización (*): X: 442782
 Y: 4488667
* Localización aproximada, coordenadas UTM (huso 30 N ETRS 1989)

Edad relativa: Joven

Estado fitosanitario:

Bueno

Madera vista: No Copa terciada: No
 Huecos: No Ramas secas: No
 Inclinación: No Daños estructurales: No

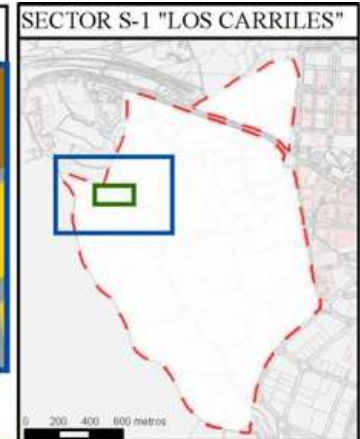
Plagas o enfermedades No



Observaciones:

LEYENDA DEL PLAN PARCIAL:

- DPH Arroyo Valdelacasa
- RU
- RCL
- RCP
- RCPPL
- RCM
- TC
- AT M Valdelatas
- ZV, Parque Central
- ZV, Parques y Jardines
- SUI
- Equipamientos privado
- EQ
- Red Viaria
- RV, Áreas de acompañamiento



**Plano de detalle 2
 SITUACIÓN SOBRE ORTOFOTOGRAFÍA DEL ELEMENTO**



LEYENDA GENERAL

- Extensión del plano de detalle 1
- Extensión del plano de detalle 2
- Límite del sector S-1
- Árbol individual



Plano de situación ficha 1719

FICHAS DEL INVENTARIO DE PIES ARBÓREOS Y ARBUSTIVOS

Arbusto

Nº de ficha 1720
 Tipo de elemento: Arbusto individual
 Especie: *Retama sphaerocarpa*
 Altura (m): 3
 Diámetro (m): 2,5

Localización (*): X: 442683
 Y: 4488667
* Localización aproximada, coordenadas UTM (huso 30 N ETRS 1989)

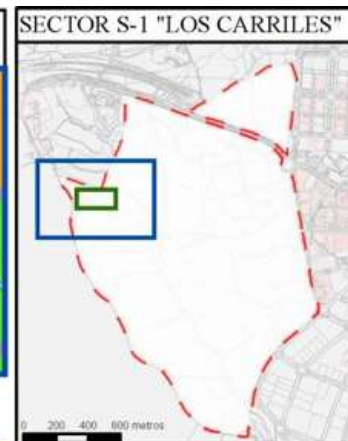
Estado fitosanitario: Bueno



Observaciones:

LEYENDA DEL PLAN PARCIAL:

- DPH Arroyo Valdelacasa
- RU
- RCL
- RCP
- RCPPL
- RCM
- TC
- AT M Valdelatas
- ZV, Parque Central
- ZV, Parques y Jardines
- SUI
- Equipamientos privado
- EQ
- Red Viaria
- RV, Áreas de acompañamiento



Plano de detalle 2
SITUACIÓN SOBRE ORTOFOTOGRAFÍA DEL ELEMENTO



LEYENDA GENERAL

- Extensión del plano de detalle 1
- Extensión del plano de detalle 2
- Límite del sector S-1
- Árbol individual



Plano de situación ficha 1720

FICHAS DEL INVENTARIO DE PIES ARBÓREOS Y ARBUSTIVOS

Árbol

Nº de ficha 1721
 Tipo de elemento: Árbol individual
 Especie: *Quercus ilex*
 Altura (m): 4,5
 Perímetro (cm): 42
 Altura de la 1ª rama (m): 0.9
 Diámetro de copa (m): 3

Localización (*): X: 442696
 Y: 4488666
* Localización aproximada, coordenadas UTM (huso 30 N ETRS 1989)

Edad relativa: Joven

Estado fitosanitario: Bueno
 Madera vista: No Copa terciada: No
 Huecos: No Ramas secas: No
 Inclinación: No Daños estructurales: No

Plagas o enfermedades No



Observaciones:

LEYENDA DEL PLAN PARCIAL:

- DPH Arroyo Valdelacasa
- RU
- RCL
- RCP
- RCPPL
- RCM
- TC
- AT M Valdelatas
- ZV, Parque Central
- ZV, Parques y Jardines
- SUI
- Equipamientos privado
- EQ
- Red Viaria
- RV, Áreas de acompañamiento



Plano de detalle 2 SITUACIÓN SOBRE ORTOFOTOGRAFÍA DEL ELEMENTO



LEYENDA GENERAL

- Extensión del plano de detalle 1
- Extensión del plano de detalle 2
- Límite del sector S-1
- Árbol individual

Plano de situación ficha 1721

FICHAS DEL INVENTARIO DE PIES ARBÓREOS Y ARBUSTIVOS

Arbusto

Nº de ficha 1722
 Tipo de elemento: Arbusto individual
 Especie: *Retama sphaerocarpa*
 Altura (m): 4,5
 Diámetro (m): 6

Localización (*): X: 442658
 Y: 4488666
* Localización aproximada, coordenadas UTM (huso 30 N ETRS 1989)

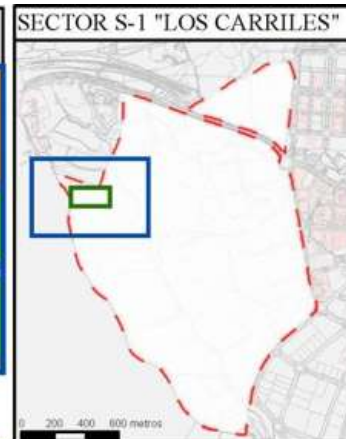
Estado fitosanitario: Bueno



Observaciones:

LEYENDA DEL PLAN PARCIAL:

- DPH Arroyo Valdelacasa
- RU
- RCL
- RCP
- RCPPL
- RCM
- TC
- AT M Valdelatas
- ZV, Parque Central
- ZV, Parques y Jardines
- SUI
- Equipamientos privado
- EQ
- Red Viaria
- RV, Áreas de acompañamiento



Plano de detalle 2
SITUACIÓN SOBRE ORTOFOTOGRAFÍA DEL ELEMENTO



LEYENDA GENERAL

- Extensión del plano de detalle 1
- Extensión del plano de detalle 2
- Límite del sector S-1
- Árbol individual

Plano de situación ficha 1722

FICHAS DEL INVENTARIO DE PIES ARBÓREOS Y ARBUSTIVOS

Árbol

Nº de ficha 1723
 Tipo de elemento: Árbol individual
 Especie: *Pinus pinea*
 Altura (m): 5
 Perímetro (cm): 155
 Altura de la 1ª rama (m): 0.4
 Diámetro de copa (m): 6.5

Localización (*): X: 442669
 Y: 4488666
* Localización aproximada, coordenadas UTM (huso 30 N ETRS 1989)

Edad relativa: Joven

Estado fitosanitario:

Bueno

Madera vista: No Copa terciada: No
 Huecos: No Ramas secas: No
 Inclinación: No Daños estructurales: No

Plagas o enfermedades No

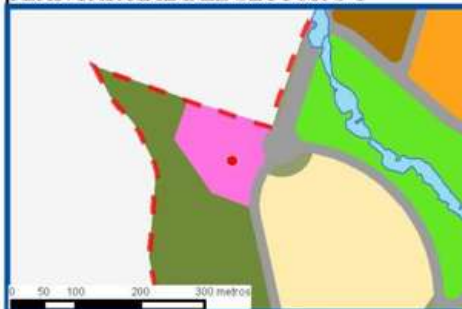
Observaciones: Pie bifurcado



LEYENDA DEL PLAN PARCIAL:

-  DPH Arroyo Valdelacasa
-  RU
-  RCL
-  RCP
-  RCPPL
-  RCM
-  TC
-  AT M Valdelatas
-  ZV, Parque Central
-  ZV, Parques y Jardines
-  SUI
-  Equipamientos privado
-  EQ
-  Red Viaria
-  RV, Áreas de acompañamiento

Plano de detalle 1 PLAN PARCIAL DEL SECTOR S-1



SECTOR S-1 "LOS CARRILES"



Plano de detalle 2 SITUACIÓN SOBRE ORTOFOTOGRAFÍA DEL ELEMENTO



LEYENDA GENERAL

-  Extensión del plano de detalle 1
-  Extensión del plano de detalle 2
-  Límite del sector S-1
-  Árbol individual



Plano de situación ficha 1723

Plan Parcial del Sector S-1 "Los Carriles"

Anexo VIII. Inventario de pies arbóreos y arbustivos

FICHAS DEL INVENTARIO DE PIES ARBÓREOS Y ARBUSTIVOS

Árbol

Nº de ficha 1724
 Tipo de elemento: Árbol individual
 Especie: *Pinus pinea*
 Altura (m): 4,5
 Perímetro (cm): 96
 Altura de la 1ª rama (m): 0.9
 Diámetro de copa (m): 3.5

Localización (*): X: 442661
 Y: 4488666
* Localización aproximada, coordenadas UTM (huso 30 N ETRS 1989)

Edad relativa: Joven

Estado fitosanitario: Regular
 Madera vista: No Copa terciada: No
 Huecos: No Ramas secas: No
 Inclinación: No Daños estructurales: No

Plagas o enfermedades Bolsón de procesionaria

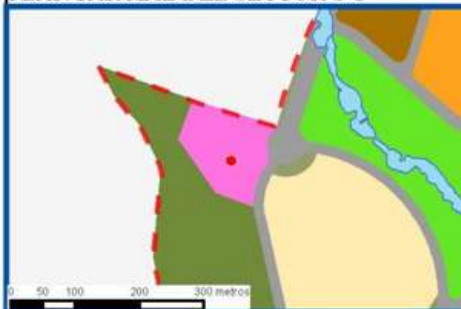


Observaciones:

LEYENDA DEL PLAN PARCIAL:

-  DPH Arroyo Valdelacasa
-  RU
-  RCL
-  RCP
-  RCPPL
-  RCM
-  TC
-  AT M Valdelatas
-  ZV, Parque Central
-  ZV, Parques y Jardines
-  SUI
-  Equipamientos privado
-  EQ
-  Red Viaria
-  RV, Áreas de acompañamiento

Plano de detalle 1 PLAN PARCIAL DEL SECTOR S-1



SECTOR S-1 "LOS CARRILES"



Plano de detalle 2 SITUACIÓN SOBRE ORTOFOTOGRAFÍA DEL ELEMENTO



LEYENDA GENERAL

-  Extensión del plano de detalle 1
-  Extensión del plano de detalle 2
-  Límite del sector S-1
-  Árbol individual



Plano de situación ficha 1724

Plan Parcial del Sector S-1 "Los Carriles"

Anexo VIII. Inventario de pies arbóreos y arbustivos

FICHAS DEL INVENTARIO DE PIES ARBÓREOS Y ARBUSTIVOS

Arbusto

Nº de ficha 1725
 Tipo de elemento: Arbusto individual
 Especie: *Quercus ilex*
 Altura (m): 4
 Diámetro (m): 3,5

Localización (*):	X: 442567
* Localización aproximada, coordenadas UTM (huso 30 N ETRS 1989)	Y: 4488665

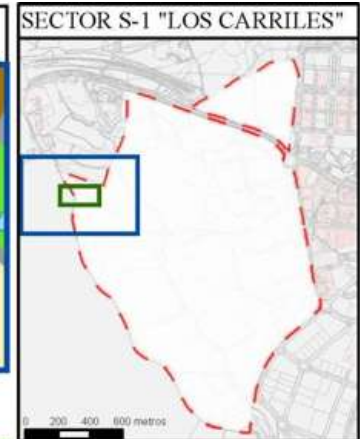
Estado fitosanitario: Bueno



Observaciones:

LEYENDA DEL PLAN PARCIAL:

- DPH Arroyo Valdelacasa
- RU
- RCL
- RCP
- RCPPL
- RCM
- TC
- AT M Valdelatas
- ZV, Parque Central
- ZV, Parques y Jardines
- SUI
- Equipamientos privado
- EQ
- Red Viaria
- RV, Áreas de acompañamiento



Plano de detalle 2 SITUACIÓN SOBRE ORTOFOTOGRAFÍA DEL ELEMENTO



LEYENDA GENERAL

- Extensión del plano de detalle 1
- Extensión del plano de detalle 2
- Límite del sector S-1
- Árbol individual

Plano de situación ficha 1725

FICHAS DEL INVENTARIO DE PIES ARBÓREOS Y ARBUSTIVOS

Árbol

Nº de ficha 1726
 Tipo de elemento: Agrupación de brotes de cepa
 Especie: *Quercus ilex*
 Altura media (m): 5
 Perímetro medio (cm): 25
 Altura de la 1ª rama (m): 0.3
 Diámetro de copa medio (4.5

Localización (*): X: 442697
 Y: 4488664
* Localización aproximada, coordenadas UTM (huso 30 N ETRS 1989)

Edad relativa: Joven

Estado fitosanitario:

Bueno

Madera vista: No Copa terciada: No
 Huecos: No Ramas secas: No
 Inclinación: No Daños estructurales: No

Plagas o enfermedades No

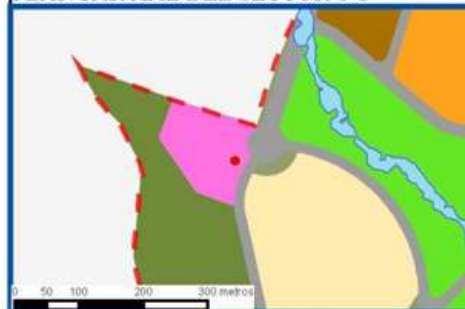


Observaciones:

LEYENDA DEL PLAN PARCIAL:

-  DPH Arroyo Valdelacasa
-  RU
-  RCL
-  RCP
-  RCPPL
-  RCM
-  TC
-  AT M Valdelatas
-  ZV, Parque Central
-  ZV, Parques y Jardines
-  SUI
-  Equipamientos privado
-  EQ
-  Red Viaria
-  RV, Áreas de acompañamiento

Plano de detalle 1 PLAN PARCIAL DEL SECTOR S-1



SECTOR S-1 "LOS CARRILES"



Plano de detalle 2 SITUACIÓN SOBRE ORTOFOTOGRAFÍA DEL ELEMENTO



LEYENDA GENERAL

-  Extensión del plano de detalle 1
-  Extensión del plano de detalle 2
-  Límite del sector S-1
-  Árbol individual



Plano de situación ficha 1726

Plan Parcial del Sector S-1 "Los Carriles"

Anexo VIII. Inventario de pies arbóreos y arbustivos

FICHAS DEL INVENTARIO DE PIES ARBÓREOS Y ARBUSTIVOS

Arbusto

Nº de ficha 1727
 Tipo de elemento: Arbusto individual
 Especie: *Quercus ilex*
 Altura (m): 1,5
 Diámetro (m): 2

Localización (*): X: 442641
 Y: 4488664
* Localización aproximada, coordenadas UTM (huso 30 N ETRS 1989)

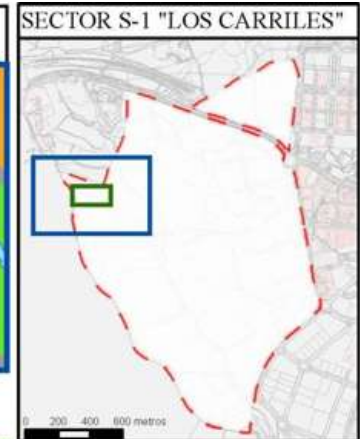
Estado fitosanitario: Bueno



Observaciones:

LEYENDA DEL PLAN PARCIAL:

- DPH Arroyo Valdelacasa
- RU
- RCL
- RCP
- RCPPL
- RCM
- TC
- AT M Valdelatas
- ZV, Parque Central
- ZV, Parques y Jardines
- SUI
- Equipamiento privado
- EQ
- Red Viaria
- RV, Áreas de acompañamiento



Plano de detalle 2
 SITUACIÓN SOBRE ORTOFOTOGRAFÍA DEL ELEMENTO



LEYENDA GENERAL

- Extensión del plano de detalle 1
- Extensión del plano de detalle 2
- Límite del sector S-1
- Árbol individual

Plano de situación ficha 1727

FICHAS DEL INVENTARIO DE PIES ARBÓREOS Y ARBUSTIVOS

Árbol

Nº de ficha 1728
 Tipo de elemento: Agrupación de brotes de cepa
 Especie: *Quercus ilex*
 Altura media (m): 5,5
 Perímetro medio (cm): 60
 Altura de la 1ª rama (m): 0.4
 Diámetro de copa medio (7

Localización (*): X: 442692
 * Localización aproximada, coordenadas UTM (huso 30 N ETRS 1989) Y: 4488664

Edad relativa: Joven

Estado fitosanitario:

Bueno

Madera vista: No Copa terciada: No
 Huecos: No Ramas secas: No
 Inclinación: No Daños estructurales: No

Plagas o enfermedades No



Observaciones:

LEYENDA DEL PLAN PARCIAL:

- DPH Arroyo Valdelacasa
- RU
- RCL
- RCP
- RCPPL
- RCM
- TC
- AT M Valdelatas
- ZV, Parque Central
- ZV, Parques y Jardines
- SUI
- Equipamientos privado
- EQ
- Red Viaria
- RV, Áreas de acompañamiento



Plano de detalle 2 SITUACIÓN SOBRE ORTOFOTOGRAFÍA DEL ELEMENTO



LEYENDA GENERAL

- Extensión del plano de detalle 1
- Extensión del plano de detalle 2
- Límite del sector S-1
- Árbol individual

Plano de situación ficha 1728

FICHAS DEL INVENTARIO DE PIES ARBÓREOS Y ARBUSTIVOS

Arbusto

Nº de ficha 1729
 Tipo de elemento: Arbusto individual
 Especie: *Retama sphaerocarpa*
 Altura (m): 2,5
 Diámetro (m): 4

Localización (*): X: 443848
 Y: 4488664
* Localización aproximada, coordenadas UTM (huso 30 N ETRS 1989)

Estado fitosanitario: Bueno



Observaciones:

LEYENDA DEL PLAN PARCIAL:

- DPH Arroyo Valdelacasa
- RU
- RCL
- RCP
- RCPPL
- RCM
- TC
- AT M Valdelatas
- ZV, Parque Central
- ZV, Parques y Jardines
- SUI
- Equipamientos privado
- EQ
- Red Viaria
- RV, Áreas de acompañamiento

Plano de detalle 1 PLAN PARCIAL DEL SECTOR S-1



SECTOR S-1 "LOS CARRILES"



Plano de detalle 2 SITUACIÓN SOBRE ORTOFOTOGRAFÍA DEL ELEMENTO



LEYENDA GENERAL

- Extensión del plano de detalle 1
- Extensión del plano de detalle 2
- Límite del sector S-1
- Árbol individual

Plano de situación ficha 1729

FICHAS DEL INVENTARIO DE PIES ARBÓREOS Y ARBUSTIVOS

Arbusto

Nº de ficha 1730
 Tipo de elemento: Arbusto individual
 Especie: *Quercus ilex*
 Altura (m): 3,5
 Diámetro (m): 4,5

Localización (*):	X: 442678
* Localización aproximada, coordenadas UTM (huso 30 N ETRS 1989)	Y: 4488663

Estado fitosanitario: Bueno

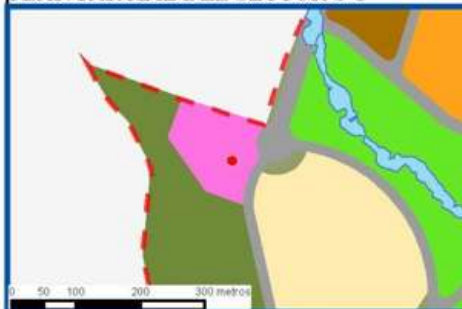


Observaciones:

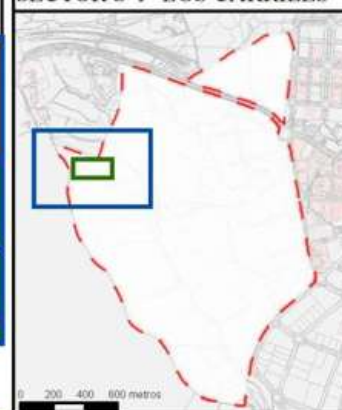
LEYENDA DEL PLAN PARCIAL:

-  DPH Arroyo Valdelacasa
-  RU
-  RCL
-  RCP
-  RCPPL
-  RCM
-  TC
-  AT M Valdelatas
-  ZV, Parque Central
-  ZV, Parques y Jardines
-  SUI
-  Equipamientos privado
-  EQ
-  Red Viaria
-  RV, Áreas de acompañamiento

Plano de detalle 1 PLAN PARCIAL DEL SECTOR S-1



SECTOR S-1 "LOS CARRILES"



Plano de detalle 2 SITUACIÓN SOBRE ORTOFOTOGRAFÍA DEL ELEMENTO



LEYENDA GENERAL

-  Extensión del plano de detalle 1
-  Extensión del plano de detalle 2
-  Límite del sector S-1
-  Árbol individual



Plano de situación ficha 1730

FICHAS DEL INVENTARIO DE PIES ARBÓREOS Y ARBUSTIVOS

Arbusto

Nº de ficha 1731
 Tipo de elemento: Arbusto individual
 Especie: *Quercus ilex*
 Altura (m): 3,5
 Diámetro (m): 3

Localización (*): X: 442565
 Y: 4488663
* Localización aproximada, coordenadas UTM (huso 30 N ETRS 1989)

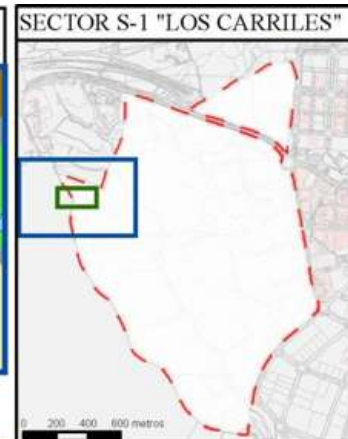
Estado fitosanitario: Bueno



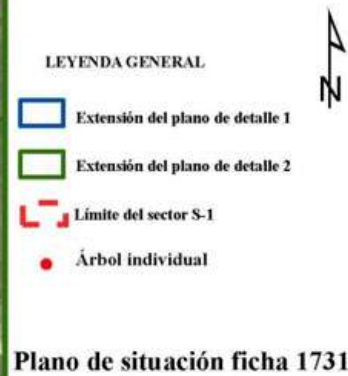
Observaciones:

LEYENDA DEL PLAN PARCIAL:

- DPH Arroyo Valdelacasa
- RU
- RCL
- RCP
- RCPPL
- RCM
- TC
- AT M Valdelatas
- ZV, Parque Central
- ZV, Parques y Jardines
- SUI
- Equipamientos privado
- EQ
- Red Viaria
- RV, Áreas de acompañamiento



Plano de detalle 2
SITUACIÓN SOBRE ORTOFOTOGRAFÍA DEL ELEMENTO



FICHAS DEL INVENTARIO DE PIES ARBÓREOS Y ARBUSTIVOS

Arbusto

Nº de ficha 1732
 Tipo de elemento: Arbusto individual
 Especie: *Rosa canina*
 Altura (m): 2
 Diámetro (m): 2,5

Localización (*):	X: 442850
* Localización aproximada, coordenadas UTM (huso 30 N ETRS 1989)	Y: 4488662

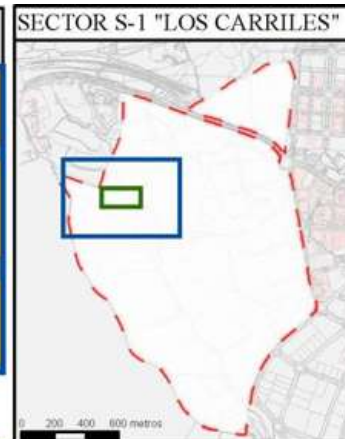
Estado fitosanitario: Bueno



Observaciones:

LEYENDA DEL PLAN PARCIAL:

- DPH Arroyo Valdelacasa
- RU
- RCL
- RCP
- RCPPL
- RCM
- TC
- AT M Valdelatas
- ZV, Parque Central
- ZV, Parques y Jardines
- SUI
- Equipamientos privado
- EQ
- Red Viaria
- RV, Áreas de acompañamiento



Plano de detalle 2
SITUACIÓN SOBRE ORTOFOTOGRAFÍA DEL ELEMENTO



LEYENDA GENERAL

- Extensión del plano de detalle 1
- Extensión del plano de detalle 2
- Límite del sector S-1
- Árbol individual



Plano de situación ficha 1732

FICHAS DEL INVENTARIO DE PIES ARBÓREOS Y ARBUSTIVOS

Arbusto

Nº de ficha 1733
 Tipo de elemento: Arbusto individual
 Especie: *Quercus ilex*
 Altura (m): 2,5
 Diámetro (m): 2,5

Localización (*): X: 442553
 Y: 4488661
* Localización aproximada, coordenadas UTM (huso 30 N ETRS 1989)

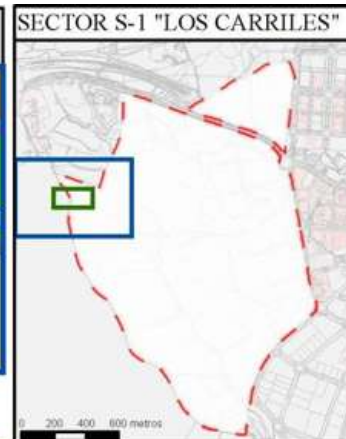
Estado fitosanitario: Bueno



Observaciones:

LEYENDA DEL PLAN PARCIAL:

- DPH Arroyo Valdelacasa
- RU
- RCL
- RCP
- RCPPL
- RCM
- TC
- AT M Valdelatas
- ZV, Parque Central
- ZV, Parques y Jardines
- SUI
- Equipamientos privado
- EQ
- Red Viaria
- RV, Áreas de acompañamiento



Plano de detalle 2
 SITUACIÓN SOBRE ORTOFOTOGRAFÍA DEL ELEMENTO



FICHAS DEL INVENTARIO DE PIES ARBÓREOS Y ARBUSTIVOS

Arbusto

Nº de ficha 1734
 Tipo de elemento: Arbusto individual
 Especie: *Retama sphaerocarpa*
 Altura (m): 4,5
 Diámetro (m): 3,5

Localización (*): X: 442535
 Y: 4488661
* Localización aproximada, coordenadas UTM (huso 30 N ETRS 1989)

Estado fitosanitario: Bueno

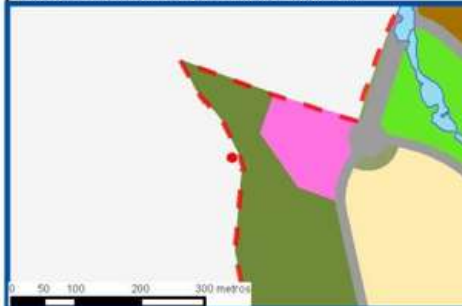


Observaciones:

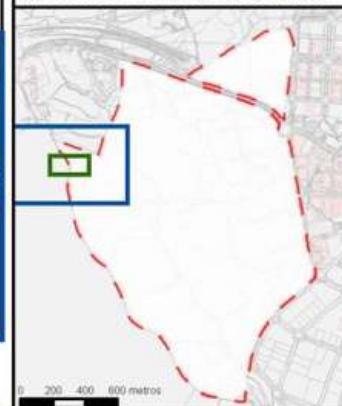
LEYENDA DEL PLAN PARCIAL:

-  DPH Arroyo Valdelacasa
-  RU
-  RCL
-  RCP
-  RCPPL
-  RCM
-  TC
-  AT M Valdelatas
-  ZV, Parque Central
-  ZV, Parques y Jardines
-  SUI
-  Equipamientos privado
-  EQ
-  Red Viaria
-  RV, Áreas de acompañamiento

Plano de detalle 1 PLAN PARCIAL DEL SECTOR S-1



SECTOR S-1 "LOS CARRILES"



Plano de detalle 2 SITUACIÓN SOBRE ORTOFOTOGRAFÍA DEL ELEMENTO



LEYENDA GENERAL

-  Extensión del plano de detalle 1
-  Extensión del plano de detalle 2
-  Límite del sector S-1
-  Árbol individual



Plano de situación ficha 1734

FICHAS DEL INVENTARIO DE PIES ARBÓREOS Y ARBUSTIVOS

Arbusto

Nº de ficha 1735
 Tipo de elemento: Arbusto individual
 Especie: *Retama sphaerocarpa*
 Altura (m): 2,5
 Diámetro (m): 2,5

Localización (*): X: 443689
 Y: 4488660
* Localización aproximada, coordenadas UTM (huso 30 N ETRS 1989)

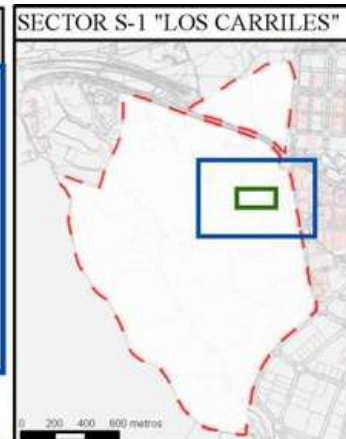
Estado fitosanitario: Bueno



Observaciones:

LEYENDA DEL PLAN PARCIAL:

- DPH Arroyo Valdelacasa
- RU
- RCL
- RCP
- RCPPL
- RCM
- TC
- AT M Valdelatas
- ZV, Parque Central
- ZV, Parques y Jardines
- SUI
- Equipamientos privado
- EQ
- Red Viaria
- RV, Áreas de acompañamiento



Plano de detalle 2
 SITUACIÓN SOBRE ORTOFOTOGRAFÍA DEL ELEMENTO



FICHAS DEL INVENTARIO DE PIES ARBÓREOS Y ARBUSTIVOS

Arbusto

Nº de ficha 1736
 Tipo de elemento: Arbusto individual
 Especie: *Quercus ilex*
 Altura (m): 3
 Diámetro (m): 3,5

Localización (*): X: 442669
 Y: 4488659
* Localización aproximada, coordenadas UTM (huso 30 N ETRS 1989)

Estado fitosanitario: Bueno

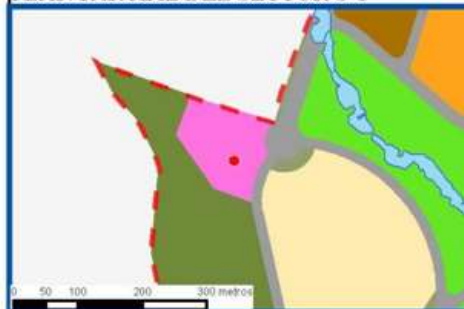


Observaciones:

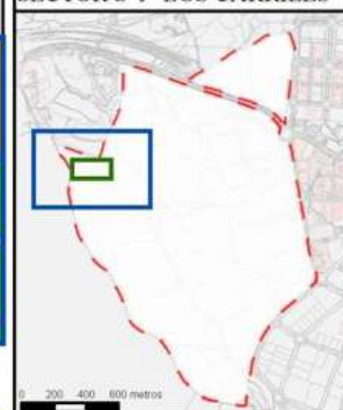
LEYENDA DEL PLAN PARCIAL:

-  DPH Arroyo Valdelacasa
-  RU
-  RCL
-  RCP
-  RCPPL
-  RCM
-  TC
-  AT M Valdelatas
-  ZV, Parque Central
-  ZV, Parques y Jardines
-  SUI
-  Equipamientos privado
-  EQ
-  Red Viaria
-  RV, Áreas de acompañamiento

Plano de detalle 1 PLAN PARCIAL DEL SECTOR S-1



SECTOR S-1 "LOS CARRILES"



Plano de detalle 2 SITUACIÓN SOBRE ORTOFOTOGRAFÍA DEL ELEMENTO



LEYENDA GENERAL

-  Extensión del plano de detalle 1
-  Extensión del plano de detalle 2
-  Límite del sector S-1
-  Árbol individual



Plano de situación ficha 1736

FICHAS DEL INVENTARIO DE PIES ARBÓREOS Y ARBUSTIVOS

Árbol

Nº de ficha 1737
 Tipo de elemento: Árbol individual
 Especie: *Pinus pinea*
 Altura (m): 4,5
 Perímetro (cm): 165
 Altura de la 1ª rama (m): 0.2
 Diámetro de copa (m): 5.5

Localización (*): X: 442648
 Y: 4488658
* Localización aproximada, coordenadas UTM (huso 30 N ETRS 1989)

Edad relativa: Joven

Estado fitosanitario: Bueno
 Madera vista: No Copa terciada: No
 Huecos: No Ramas secas: No
 Inclinación: No Daños estructurales: No

Plagas o enfermedades No

Observaciones: Pie bifurcado



LEYENDA DEL PLAN PARCIAL:

- DPH Arroyo Valdelacasa
- RU
- RCL
- RCP
- RCPPL
- RCM
- TC
- AT M Valdelatas
- ZV, Parque Central
- ZV, Parques y Jardines
- SUI
- Equipamientos privado
- EQ
- Red Viaria
- RV, Áreas de acompañamiento



Plano de detalle 2 SITUACIÓN SOBRE ORTOFOTOGRAFÍA DEL ELEMENTO



LEYENDA GENERAL

- Extensión del plano de detalle 1
- Extensión del plano de detalle 2
- Límite del sector S-1
- Árbol individual

Plano de situación ficha 1737

FICHAS DEL INVENTARIO DE PIES ARBÓREOS Y ARBUSTIVOS

Arbusto

Nº de ficha 1738
 Tipo de elemento: Arbusto individual
 Especie: *Quercus ilex*
 Altura (m): 4
 Diámetro (m): 3

Localización (*):	X: 442712
* Localización aproximada, coordenadas UTM (huso 30 N ETRS 1989)	Y: 4488658

Estado fitosanitario: Bueno



Observaciones:

LEYENDA DEL PLAN PARCIAL:

- DPH Arroyo Valdelacasa
- RU
- RCL
- RCP
- RCPPL
- RCM
- TC
- AT M Valdelatas
- ZV, Parque Central
- ZV, Parques y Jardines
- SUI
- Equipamientos privado
- EQ
- Red Viaria
- RV, Áreas de acompañamiento



Plano de detalle 2 SITUACIÓN SOBRE ORTOFOTOGRAFÍA DEL ELEMENTO



LEYENDA GENERAL

- Extensión del plano de detalle 1
- Extensión del plano de detalle 2
- Límite del sector S-1
- Árbol individual

Plano de situación ficha 1738

FICHAS DEL INVENTARIO DE PIES ARBÓREOS Y ARBUSTIVOS

Arbusto

Nº de ficha 1739
 Tipo de elemento: Arbusto individual
 Especie: *Retama sphaerocarpa*
 Altura (m): 2,5
 Diámetro (m): 2,5

Localización (*): X: 442559
 Y: 4488658
* Localización aproximada, coordenadas UTM (huso 30 N ETRS 1989)

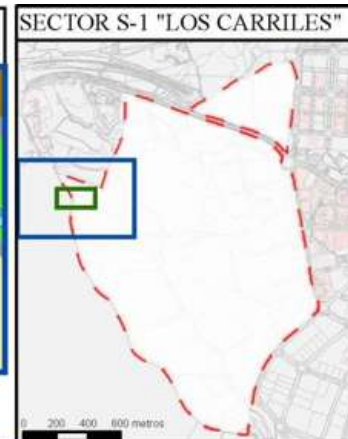
Estado fitosanitario: Bueno




Observaciones:

LEYENDA DEL PLAN PARCIAL:

- DPH Arroyo Valdelacasa
- RU
- RCL
- RCP
- RCPPL
- RCM
- TC
- AT M Valdelatas
- ZV, Parque Central
- ZV, Parques y Jardines
- SUI
- Equipamientos privado
- EQ
- Red Viaria
- RV, Áreas de acompañamiento



Plano de detalle 2
SITUACIÓN SOBRE ORTOFOTOGRAFÍA DEL ELEMENTO



FICHAS DEL INVENTARIO DE PIES ARBÓREOS Y ARBUSTIVOS

Árbol

Nº de ficha 1740
 Tipo de elemento: Árbol individual
 Especie: *Ulmus pumila*
 Altura (m): 14
 Perímetro (cm): 162
 Altura de la 1ª rama (m): 0.1
 Diámetro de copa (m): 8.5

Localización (*): X: 443917
 Y: 4488658
* Localización aproximada, coordenadas UTM (huso 30 N ETRS 1989)

Edad relativa: Joven

Estado fitosanitario: Bueno
 Madera vista: No Copa terciada: No
 Huecos: No Ramas secas: No
 Inclinación: No Daños estructurales: No

Plagas o enfermedades No



Observaciones:

LEYENDA DEL PLAN PARCIAL:

- DPH Arroyo Valdelacasa
- RU
- RCL
- RCP
- RCPPL
- RCM
- TC
- AT M Valdelatas
- ZV, Parque Central
- ZV, Parques y Jardines
- SUI
- Equipamientos privado
- EQ
- Red Viaria
- RV, Áreas de acompañamiento

Plano de detalle 1 PLAN PARCIAL DEL SECTOR S-1



SECTOR S-1 "LOS CARRILES"



Plano de detalle 2 SITUACIÓN SOBRE ORTOFOTOGRAFÍA DEL ELEMENTO



LEYENDA GENERAL

- Extensión del plano de detalle 1
- Extensión del plano de detalle 2
- Límite del sector S-1
- Árbol individual

Plano de situación ficha 1740

FICHAS DEL INVENTARIO DE PIES ARBÓREOS Y ARBUSTIVOS

Árbol

Nº de ficha 1741
 Tipo de elemento: Árbol individual
 Especie: *Quercus ilex*
 Altura (m): 2
 Perímetro (cm): 18
 Altura de la 1ª rama (m): 0.2
 Diámetro de copa (m): 1.5

Localización (*): X: 442662
 Y: 4488657
* Localización aproximada, coordenadas UTM (huso 30 N ETRS 1989)

Edad relativa: Joven

Estado fitosanitario: Bueno
 Madera vista: No Copa terciada: No
 Huecos: No Ramas secas: No
 Inclinación: No Daños estructurales: No

Plagas o enfermedades No

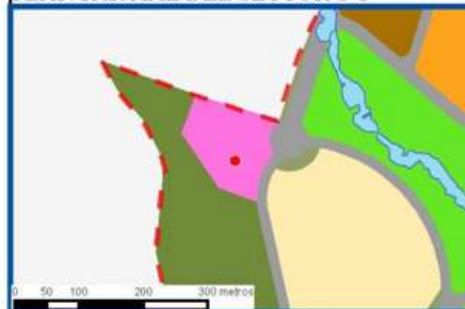


Observaciones:

LEYENDA DEL PLAN PARCIAL:

-  DPH Arroyo Valdelacasa
-  RU
-  RCL
-  RCP
-  RCPPL
-  RCM
-  TC
-  AT M Valdelatas
-  ZV, Parque Central
-  ZV, Parques y Jardines
-  SUI
-  Equipamientos privado
-  EQ
-  Red Viaria
-  RV, Áreas de acompañamiento

Plano de detalle 1 PLAN PARCIAL DEL SECTOR S-1



SECTOR S-1 "LOS CARRILES"



Plano de detalle 2 SITUACIÓN SOBRE ORTOFOTOGRAFÍA DEL ELEMENTO



LEYENDA GENERAL

-  Extensión del plano de detalle 1
-  Extensión del plano de detalle 2
-  Límite del sector S-1
-  Árbol individual



Plano de situación ficha 1741

FICHAS DEL INVENTARIO DE PIES ARBÓREOS Y ARBUSTIVOS

Arbusto

Nº de ficha 1742
 Tipo de elemento: Arbusto individual
 Especie: *Retama sphaerocarpa*
 Altura (m): 3
 Diámetro (m): 6

Localización (*): X: 442618
 Y: 4488657
* Localización aproximada, coordenadas UTM (huso 30 N ETRS 1989)

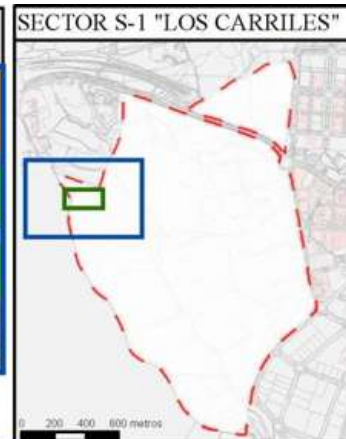
Estado fitosanitario: Bueno



Observaciones:

LEYENDA DEL PLAN PARCIAL:

- DPH Arroyo Valdelacasa
- RU
- RCL
- RCP
- RCPPL
- RCM
- TC
- AT M Valdelatas
- ZV, Parque Central
- ZV, Parques y Jardines
- SUI
- Equipamientos privado
- EQ
- Red Viaria
- RV, Áreas de acompañamiento



Plano de detalle 2
 SITUACIÓN SOBRE ORTOFOTOGRAFÍA DEL ELEMENTO



FICHAS DEL INVENTARIO DE PIES ARBÓREOS Y ARBUSTIVOS

Árbol

Nº de ficha 1743
 Tipo de elemento: Árbol individual
 Especie: *Quercus ilex*
 Altura (m): 2,5
 Perímetro (cm): 25
 Altura de la 1ª rama (m): 0.4
 Diámetro de copa (m): 1.5

Localización (*): X: 442591
 Y: 4488656
* Localización aproximada, coordenadas UTM (huso 30 N ETRS 1989)

Edad relativa: Joven

Estado fitosanitario: Bueno
 Madera vista: No Copa terciada: No
 Huecos: No Ramas secas: No
 Inclinación: No Daños estructurales: No

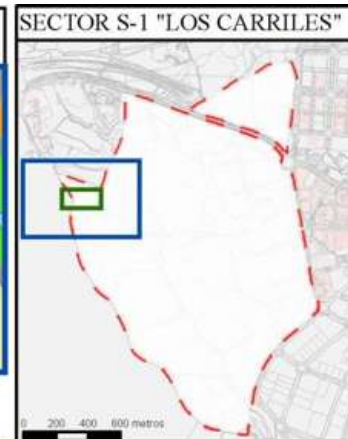
Plagas o enfermedades No



Observaciones:

LEYENDA DEL PLAN PARCIAL:

- DPH Arroyo Valdelacasa
- RU
- RCL
- RCP
- RCPPL
- RCM
- TC
- AT M Valdelatas
- ZV, Parque Central
- ZV, Parques y Jardines
- SUI
- Equipamientos privado
- EQ
- Red Viaria
- RV, Áreas de acompañamiento



Plano de detalle 2 SITUACIÓN SOBRE ORTOFOTOGRAFÍA DEL ELEMENTO



LEYENDA GENERAL

- Extensión del plano de detalle 1
- Extensión del plano de detalle 2
- Límite del sector S-1
- Árbol individual

Plano de situación ficha 1743

FICHAS DEL INVENTARIO DE PIES ARBÓREOS Y ARBUSTIVOS

Arbusto

Nº de ficha 1744
 Tipo de elemento: Arbusto individual
 Especie: *Quercus ilex*
 Altura (m): 4
 Diámetro (m): 3

Localización (*): X: 442694
 Y: 4488656
* Localización aproximada, coordenadas UTM (huso 30 N ETRS 1989)

Estado fitosanitario: Bueno



Observaciones:

LEYENDA DEL PLAN PARCIAL:

- DPH Arroyo Valdelacasa
- RU
- RCL
- RCP
- RCPPL
- RCM
- TC
- AT M Valdelatas
- ZV, Parque Central
- ZV, Parques y Jardines
- SUI
- Equipamientos privado
- EQ
- Red Viaria
- RV, Áreas de acompañamiento



Plano de detalle 2
 SITUACIÓN SOBRE ORTOFOTOGRAFÍA DEL ELEMENTO



LEYENDA GENERAL

- Extensión del plano de detalle 1
- Extensión del plano de detalle 2
- Límite del sector S-1
- Árbol individual



Plano de situación ficha 1744

FICHAS DEL INVENTARIO DE PIES ARBÓREOS Y ARBUSTIVOS

Árbol

Nº de ficha 1745
 Tipo de elemento: Árbol individual
 Especie: *Quercus ilex*
 Altura (m): 2
 Perímetro (cm): 29
 Altura de la 1ª rama (m): 0.1
 Diámetro de copa (m): 1.5

Localización (*): X: 442563
 Y: 4488655
* Localización aproximada, coordenadas UTM (huso 30 N ETRS 1989)

Edad relativa: Joven

Estado fitosanitario: Bueno

Madera vista: No Copa terciada: No
 Huecos: No Ramas secas: No
 Inclinación: No Daños estructurales: No

Plagas o enfermedades No



Observaciones:

LEYENDA DEL PLAN PARCIAL:

- DPH Arroyo Valdelacasa
- RU
- RCL
- RCP
- RCPPL
- RCM
- TC
- AT M Valdelatas
- ZV, Parque Central
- ZV, Parques y Jardines
- SUI
- Equipamientos privado
- EQ
- Red Viaria
- RV, Áreas de acompañamiento

Plano de detalle 1 PLAN PARCIAL DEL SECTOR S-1



SECTOR S-1 "LOS CARRILES"



Plano de detalle 2 SITUACIÓN SOBRE ORTOFOTOGRAFÍA DEL ELEMENTO



LEYENDA GENERAL

- Extensión del plano de detalle 1
- Extensión del plano de detalle 2
- Límite del sector S-1
- Árbol individual



Plano de situación ficha 1745

FICHAS DEL INVENTARIO DE PIES ARBÓREOS Y ARBUSTIVOS

Árbol

Nº de ficha 1746
 Tipo de elemento: Árbol individual
 Especie: *Pinus pinea*
 Altura (m): 6
 Perímetro (cm): 145
 Altura de la 1ª rama (m): 0.3
 Diámetro de copa (m): 6.5

Localización (*): X: 442705
 Y: 4488655
* Localización aproximada, coordenadas UTM (huso 30 N ETRS 1989)

Edad relativa: Joven

Estado fitosanitario:

Regular

Madera vista:	No	Copa terciada:	No
Huecos:	No	Ramas secas:	No
Inclinación:	No	Daños estructurales:	No

Plagas o enfermedades Bolsón de procesionaria

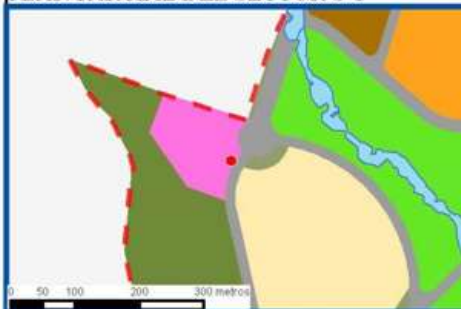


Observaciones: Pie bifurcado

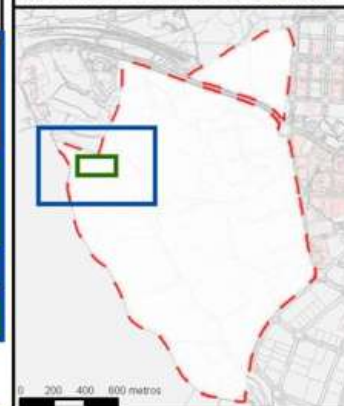
LEYENDA DEL PLAN PARCIAL:

- DPH Arroyo Valdelacasa
- RU
- RCL
- RCP
- RCPPL
- RCM
- TC
- AT M Valdelatas
- ZV, Parque Central
- ZV, Parques y Jardines
- SUI
- Equipamientos privado
- EQ
- Red Viaria
- RV, Áreas de acompañamiento

Plano de detalle 1 PLAN PARCIAL DEL SECTOR S-1



SECTOR S-1 "LOS CARRILES"



Plano de detalle 2 SITUACIÓN SOBRE ORTOFOTOGRAFÍA DEL ELEMENTO



LEYENDA GENERAL

- Extensión del plano de detalle 1
- Extensión del plano de detalle 2
- Límite del sector S-1
- Árbol individual



Plano de situación ficha 1746

Plan Parcial del Sector S-1 "Los Carriles"

Anexo VIII. Inventario de pies arbóreos y arbustivos

FICHAS DEL INVENTARIO DE PIES ARBÓREOS Y ARBUSTIVOS

Árbol

Nº de ficha 1747
 Tipo de elemento: Árbol individual
 Especie: *Pinus pinea*
 Altura (m): 1,8
 Perímetro (cm): 25
 Altura de la 1ª rama (m): 0.9
 Diámetro de copa (m): 1.5

Localización (*): X: 442673
 Y: 4488655
* Localización aproximada, coordenadas UTM (huso 30 N ETRS 1989)

Edad relativa: Joven

Estado fitosanitario: Bueno

Madera vista: No Copa terciada: No
 Huecos: No Ramas secas: No
 Inclinación: No Daños estructurales: No

Plagas o enfermedades No

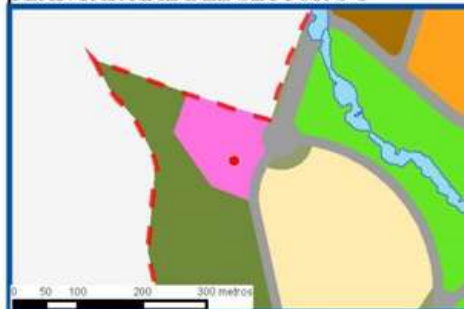


Observaciones:

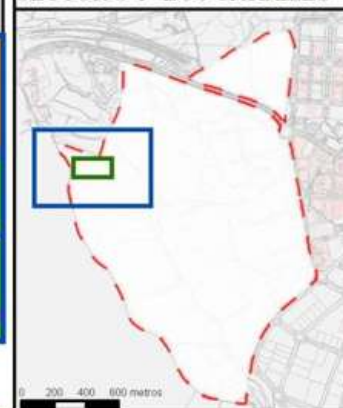
LEYENDA DEL PLAN PARCIAL:

- DPH Arroyo Valdelacasa
- RU
- RCL
- RCP
- RCPPL
- RCM
- TC
- AT M Valdelatas
- ZV, Parque Central
- ZV, Parques y Jardines
- SUI
- Equipamientos privado
- EQ
- Red Viaria
- RV, Áreas de acompañamiento

Plano de detalle 1 PLAN PARCIAL DEL SECTOR S-1



SECTOR S-1 "LOS CARRILES"



Plano de detalle 2 SITUACIÓN SOBRE ORTOFOTOGRAFÍA DEL ELEMENTO



LEYENDA GENERAL

- Extensión del plano de detalle 1
- Extensión del plano de detalle 2
- Límite del sector S-1
- Árbol individual

Plano de situación ficha 1747

Plan Parcial del Sector S-1 "Los Carriles"

Anexo VIII. Inventario de pies arbóreos y arbustivos

FICHAS DEL INVENTARIO DE PIES ARBÓREOS Y ARBUSTIVOS

Arbusto

Nº de ficha 1748
 Tipo de elemento: Arbusto individual
 Especie: *Quercus ilex*
 Altura (m): 3
 Diámetro (m): 2,5

Localización (*): X: 442736
 Y: 4488655
* Localización aproximada, coordenadas UTM (huso 30 N ETRS 1989)

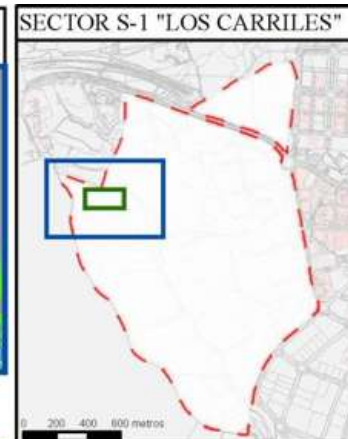
Estado fitosanitario: Bueno



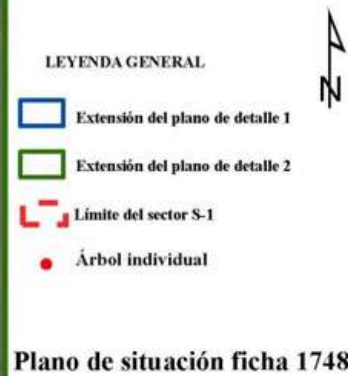
Observaciones:

LEYENDA DEL PLAN PARCIAL:

- DPH Arroyo Valdelacasa
- RU
- RCL
- RCP
- RCPPL
- RCM
- TC
- AT M Valdelatas
- ZV, Parque Central
- ZV, Parques y Jardines
- SUI
- Equipamientos privado
- EQ
- Red Viaria
- RV, Áreas de acompañamiento



Plano de detalle 2
 SITUACIÓN SOBRE ORTOFOTOGRAFÍA DEL ELEMENTO



FICHAS DEL INVENTARIO DE PIES ARBÓREOS Y ARBUSTIVOS

Arbusto

Nº de ficha 1749
 Tipo de elemento: Arbusto individual
 Especie: *Quercus ilex*
 Altura (m): 1,5
 Diámetro (m): 1,5

Localización (*): X: 442544
 Y: 4488655
* Localización aproximada, coordenadas UTM (huso 30 N ETRS 1989)

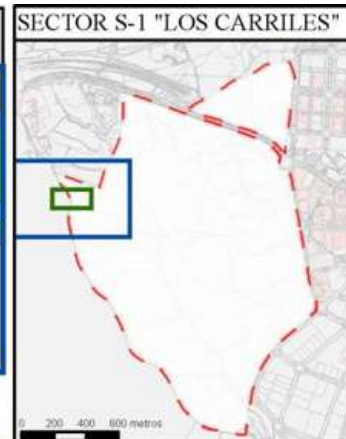
Estado fitosanitario: Bueno



Observaciones:

LEYENDA DEL PLAN PARCIAL:

- DPH Arroyo Valdelacasa
- RU
- RCL
- RCP
- RCPPL
- RCM
- TC
- AT M Valdelatas
- ZV, Parque Central
- ZV, Parques y Jardines
- SUI
- Equipamientos privado
- EQ
- Red Viaria
- RV, Áreas de acompañamiento



Plano de detalle 2
 SITUACIÓN SOBRE ORTOFOTOGRAFÍA DEL ELEMENTO



FICHAS DEL INVENTARIO DE PIES ARBÓREOS Y ARBUSTIVOS

Arbusto

Nº de ficha 1750
 Tipo de elemento: Arbusto individual
 Especie: *Retama sphaerocarpa*
 Altura (m): 2
 Diámetro (m): 3,5

Localización (*): X: 442693
 Y: 4488654
* Localización aproximada, coordenadas UTM (huso 30 N ETRS 1989)

Estado fitosanitario: Bueno



Observaciones:

LEYENDA DEL PLAN PARCIAL:

-  DPH Arroyo Valdelacasa
-  RU
-  RCL
-  RCP
-  RCPPL
-  RCM
-  TC
-  AT M Valdelatas
-  ZV, Parque Central
-  ZV, Parques y Jardines
-  SUI
-  Equipamientos privado
-  EQ
-  Red Viaria
-  RV, Áreas de acompañamiento

Plano de detalle 1 PLAN PARCIAL DEL SECTOR S-1



SECTOR S-1 "LOS CARRILES"



Plano de detalle 2 SITUACIÓN SOBRE ORTOFOTOGRAFÍA DEL ELEMENTO



LEYENDA GENERAL

-  Extensión del plano de detalle 1
-  Extensión del plano de detalle 2
-  Límite del sector S-1
-  Árbol individual



Plano de situación ficha 1750

FICHAS DEL INVENTARIO DE PIES ARBÓREOS Y ARBUSTIVOS

Arbusto

Nº de ficha 1751
 Tipo de elemento: Agrupación de arbustos
 Especie: *Quercus ilex*
 Altura (m): 1,5
 Diámetro medio (m): 1
 Especies acompañantes: No

Estado fitosanitario: Bueno

Localización (*): X: 442678
 Y: 4488654
* Localización aproximada, coordenadas UTM (huso 30 N ETRS 1989)

Grado de recubrimiento: 0-25
 Superficie (m²): 145



Observaciones:

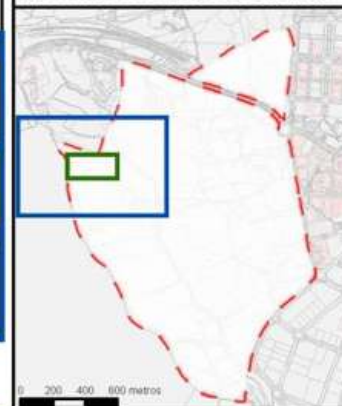
LEYENDA DEL PLAN PARCIAL:

-  DPH Arroyo Valdelacasa
-  RU
-  RCL
-  RCP
-  RCPPL
-  RCM
-  TC
-  AT M Valdelatas
-  ZV, Parque Central
-  ZV, Parques y Jardines
-  SUI
-  Equipamientos privado
-  EQ
-  Red Viaria
-  RV, Áreas de acompañamiento

Plano de detalle 1 PLAN PARCIAL DEL SECTOR S-1



SECTOR S-1 "LOS CARRILES"



Plano de detalle 2 SITUACIÓN SOBRE ORTOFOTOGRAFÍA DEL ELEMENTO



LEYENDA GENERAL

-  Extensión del plano de detalle 1
-  Extensión del plano de detalle 2
-  Límite del sector S-1
-  Agrupación de arbustos

Plano de situación ficha 1751

FICHAS DEL INVENTARIO DE PIES ARBÓREOS Y ARBUSTIVOS

Arbusto

Nº de ficha 1752
 Tipo de elemento: Arbusto individual
 Especie: *Quercus ilex*
 Altura (m): 4,5
 Diámetro (m): 5

Localización (*): X: 442655
 Y: 4488654
* Localización aproximada, coordenadas UTM (huso 30 N ETRS 1989)

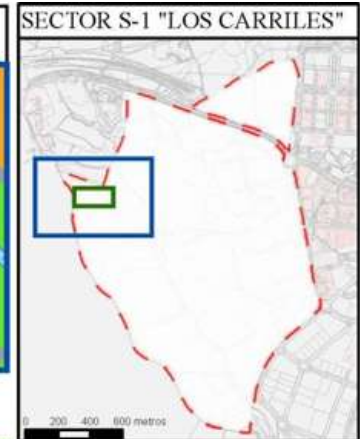
Estado fitosanitario: Bueno



Observaciones:

LEYENDA DEL PLAN PARCIAL:

- DPH Arroyo Valdelacasa
- RU
- RCL
- RCP
- RCPPL
- RCM
- TC
- AT M Valdelatas
- ZV, Parque Central
- ZV, Parques y Jardines
- SUI
- Equipamientos privado
- EQ
- Red Viaria
- RV, Áreas de acompañamiento



Plano de detalle 2
SITUACIÓN SOBRE ORTOFOTOGRAFÍA DEL ELEMENTO



LEYENDA GENERAL

- Extensión del plano de detalle 1
- Extensión del plano de detalle 2
- Límite del sector S-1
- Árbol individual

Plano de situación ficha 1752

FICHAS DEL INVENTARIO DE PIES ARBÓREOS Y ARBUSTIVOS

Árbol

Nº de ficha 1753
 Tipo de elemento: Árbol individual
 Especie: *Ulmus pumila*
 Altura (m): 14
 Perímetro (cm): 95
 Altura de la 1ª rama (m): 0.1
 Diámetro de copa (m): 6.5

Localización (*): X: 443918
 Y: 4488653
* Localización aproximada, coordenadas UTM (huso 30 N ETRS 1989)

Edad relativa: Joven

Estado fitosanitario: Bueno
 Madera vista: No Copa terciada: No
 Huecos: No Ramas secas: No
 Inclinación: No Daños estructurales: No

Plagas o enfermedades No



Observaciones:

LEYENDA DEL PLAN PARCIAL:

-  DPH Arroyo Valdelacasa
-  RU
-  RCL
-  RCP
-  RCPPL
-  RCM
-  TC
-  AT M Valdelatas
-  ZV, Parque Central
-  ZV, Parques y Jardines
-  SUI
-  Equipamientos privado
-  EQ
-  Red Viaria
-  RV, Áreas de acompañamiento

Plano de detalle 1 PLAN PARCIAL DEL SECTOR S-1



SECTOR S-1 "LOS CARRILES"



Plano de detalle 2 SITUACIÓN SOBRE ORTOFOTOGRAFÍA DEL ELEMENTO



LEYENDA GENERAL

-  Extensión del plano de detalle 1
-  Extensión del plano de detalle 2
-  Límite del sector S-1
-  Árbol individual



Plano de situación ficha 1753

FICHAS DEL INVENTARIO DE PIES ARBÓREOS Y ARBUSTIVOS

Arbusto

Nº de ficha 1754
 Tipo de elemento: Arbusto individual
 Especie: *Quercus ilex*
 Altura (m): 2
 Diámetro (m): 1,5

Localización (*): X: 442644
 Y: 4488653
* Localización aproximada, coordenadas UTM (huso 30 N ETRS 1989)

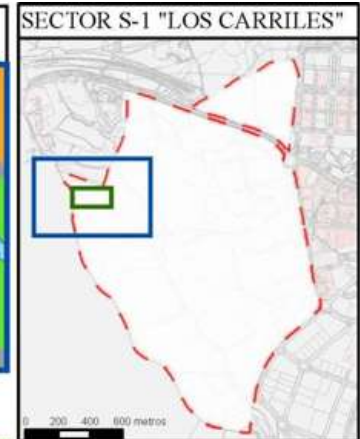
Estado fitosanitario: Bueno



Observaciones:

LEYENDA DEL PLAN PARCIAL:

- DPH Arroyo Valdelacasa
- RU
- RCL
- RCP
- RCPPL
- RCM
- TC
- AT M Valdelatas
- ZV, Parque Central
- ZV, Parques y Jardines
- SUI
- Equipamiento privado
- EQ
- Red Viaria
- RV, Áreas de acompañamiento



Plano de detalle 2
SITUACIÓN SOBRE ORTOFOTOGRAFÍA DEL ELEMENTO



LEYENDA GENERAL

- Extensión del plano de detalle 1
- Extensión del plano de detalle 2
- Límite del sector S-1
- Árbol individual



Plano de situación ficha 1754

FICHAS DEL INVENTARIO DE PIES ARBÓREOS Y ARBUSTIVOS

Arbusto

Nº de ficha 1755
 Tipo de elemento: Arbusto individual
 Especie: *Quercus ilex*
 Altura (m): 2
 Diámetro (m): 1,5

Localización (*): X: 442600
 Y: 4488653
* Localización aproximada, coordenadas UTM (huso 30 N ETRS 1989)

Estado fitosanitario: Bueno



Observaciones:

LEYENDA DEL PLAN PARCIAL:

-  DPH Arroyo Valdelacasa
-  RU
-  RCL
-  RCP
-  RCPPL
-  RCM
-  TC
-  AT M Valdelatas
-  ZV, Parque Central
-  ZV, Parques y Jardines
-  SUI
-  Equipamientos privado
-  EQ
-  Red Viaria
-  RV, Áreas de acompañamiento

Plano de detalle 1 PLAN PARCIAL DEL SECTOR S-1



SECTOR S-1 "LOS CARRILES"



Plano de detalle 2 SITUACIÓN SOBRE ORTOFOTOGRAFÍA DEL ELEMENTO



LEYENDA GENERAL

-  Extensión del plano de detalle 1
-  Extensión del plano de detalle 2
-  Límite del sector S-1
-  Árbol individual



Plano de situación ficha 1755

FICHAS DEL INVENTARIO DE PIES ARBÓREOS Y ARBUSTIVOS

Árbol

Nº de ficha 1756
 Tipo de elemento: Árbol individual
 Especie: *Pinus pinea*
 Altura (m): 3,5
 Perímetro (cm): 105
 Altura de la 1ª rama (m): 0.2
 Diámetro de copa (m): 3

Localización (*): X: 442696
 Y: 4488652
* Localización aproximada, coordenadas UTM (huso 30 N ETRS 1989)

Edad relativa: Joven

Estado fitosanitario: Regular
 Madera vista: No Copa terciada: No
 Huecos: No Ramas secas: No
 Inclinación: No Daños estructurales: No

Plagas o enfermedades: Bolsón de procesionaria

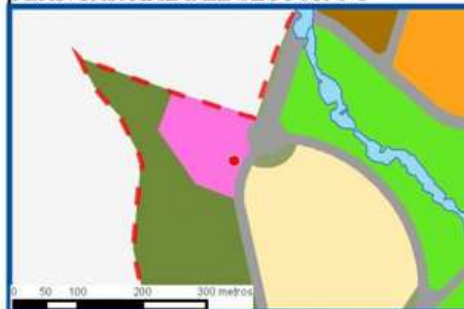


Observaciones: Pie bifurcado

LEYENDA DEL PLAN PARCIAL:

- DPH Arroyo Valdelacasa
- RU
- RCL
- RCP
- RCPPL
- RCM
- TC
- AT M Valdelatas
- ZV, Parque Central
- ZV, Parques y Jardines
- SUI
- Equipamientos privado
- EQ
- Red Viaria
- RV, Áreas de acompañamiento

Plano de detalle 1 PLAN PARCIAL DEL SECTOR S-1



SECTOR S-1 "LOS CARRILES"



Plano de detalle 2 SITUACIÓN SOBRE ORTOFOTOGRAFÍA DEL ELEMENTO



LEYENDA GENERAL

- Extensión del plano de detalle 1
- Extensión del plano de detalle 2
- Límite del sector S-1
- Árbol individual

Plano de situación ficha 1756

FICHAS DEL INVENTARIO DE PIES ARBÓREOS Y ARBUSTIVOS

Árbol

Nº de ficha 1757
 Tipo de elemento: Árbol individual
 Especie: *Quercus ilex*
 Altura (m): 2,5
 Perímetro (cm): 28
 Altura de la 1ª rama (m): 0.2
 Diámetro de copa (m): 1.5

Localización (*): X: 442555
 Y: 4488652
* Localización aproximada, coordenadas UTM (huso 30 N ETRS 1989)

Edad relativa: Joven

Estado fitosanitario: Bueno
 Madera vista: No Copa terciada: No
 Huecos: No Ramas secas: No
 Inclinación: No Daños estructurales: No

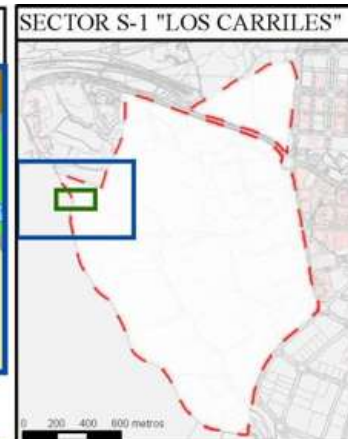
Plagas o enfermedades No

Observaciones:



LEYENDA DEL PLAN PARCIAL:

- DPH Arroyo Valdelacasa
- RU
- RCL
- RCP
- RCPPL
- RCM
- TC
- AT M Valdelatas
- ZV, Parque Central
- ZV, Parques y Jardines
- SUI
- Equipamientos privado
- EQ
- Red Viaria
- RV, Áreas de acompañamiento



**Plano de detalle 2
 SITUACIÓN SOBRE ORTOFOTOGRAFÍA DEL ELEMENTO**



LEYENDA GENERAL

- Extensión del plano de detalle 1
- Extensión del plano de detalle 2
- Límite del sector S-1
- Árbol individual



Plano de situación ficha 1757

FICHAS DEL INVENTARIO DE PIES ARBÓREOS Y ARBUSTIVOS

Árbol

Nº de ficha 1758
 Tipo de elemento: Árbol individual
 Especie: *Ulmus pumila*
 Altura (m): 13
 Perímetro (cm): 46
 Altura de la 1ª rama (m): 5
 Diámetro de copa (m): 3.5

Localización (*): X: 443916
 Y: 4488652
* Localización aproximada, coordenadas UTM (huso 30 N ETRS 1989)

Edad relativa: Joven

Estado fitosanitario:

Bueno

Madera vista: No Copa terciada: No
 Huecos: No Ramas secas: Si
 Inclinación: No Daños estructurales: No

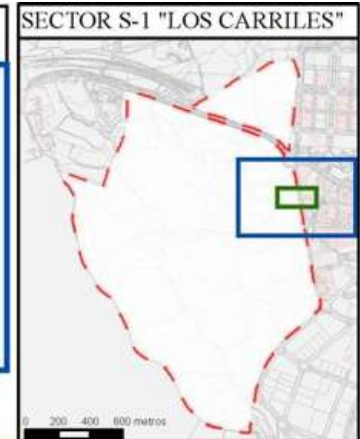
Plagas o enfermedades No



Observaciones:

LEYENDA DEL PLAN PARCIAL:

- DPH Arroyo Valdelacasa
- RU
- RCL
- RCP
- RCPPL
- RCM
- TC
- AT M Valdelatas
- ZV, Parque Central
- ZV, Parques y Jardines
- SUI
- Equipamientos privado
- EQ
- Red Viaria
- RV, Áreas de acompañamiento



Plano de detalle 2
 SITUACIÓN SOBRE ORTOFOTOGRAFÍA DEL ELEMENTO



- LEYENDA GENERAL**
- Extensión del plano de detalle 1
 - Extensión del plano de detalle 2
 - Límite del sector S-1
 - Árbol individual

Plano de situación ficha 1758

FICHAS DEL INVENTARIO DE PIES ARBÓREOS Y ARBUSTIVOS

Arbusto

Nº de ficha 1759
 Tipo de elemento: Arbusto individual
 Especie: *Quercus ilex*
 Altura (m): 3,5
 Diámetro (m): 4,5

Localización (*): X: 442578
 Y: 4488652
* Localización aproximada, coordenadas UTM (huso 30 N ETRS 1989)

Estado fitosanitario: Bueno



Observaciones:

LEYENDA DEL PLAN PARCIAL:

-  DPH Arroyo Valdelacasa
-  RU
-  RCL
-  RCP
-  RCPPL
-  RCM
-  TC
-  AT M Valdelatas
-  ZV, Parque Central
-  ZV, Parques y Jardines
-  SUI
-  Equipamientos privado
-  EQ
-  Red Viaria
-  RV, Áreas de acompañamiento

Plano de detalle 1 PLAN PARCIAL DEL SECTOR S-1



SECTOR S-1 "LOS CARRILES"



Plano de detalle 2 SITUACIÓN SOBRE ORTOFOTOGRAFÍA DEL ELEMENTO



LEYENDA GENERAL

-  Extensión del plano de detalle 1
-  Extensión del plano de detalle 2
-  Límite del sector S-1
-  Árbol individual



Plano de situación ficha 1759

FICHAS DEL INVENTARIO DE PIES ARBÓREOS Y ARBUSTIVOS

Arbusto

Nº de ficha 1760
 Tipo de elemento: Arbusto individual
 Especie: *Quercus ilex*
 Altura (m): 4
 Diámetro (m): 4,5

Localización (*): X: 442701
 Y: 4488652
* Localización aproximada, coordenadas UTM (huso 30 N ETRS 1989)

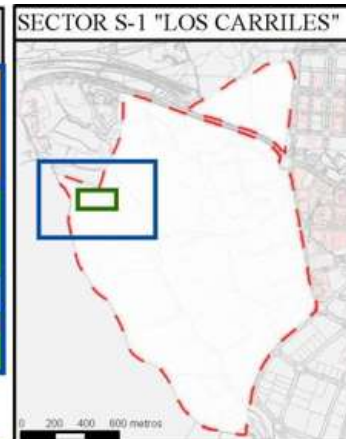
Estado fitosanitario: Bueno



Observaciones:

LEYENDA DEL PLAN PARCIAL:

- DPH Arroyo Valdelacasa
- RU
- RCL
- RCP
- RCPPL
- RCM
- TC
- AT M Valdelatas
- ZV, Parque Central
- ZV, Parques y Jardines
- SUI
- Equipamientos privado
- EQ
- Red Viaria
- RV, Áreas de acompañamiento



Plano de detalle 2
 SITUACIÓN SOBRE ORTOFOTOGRAFÍA DEL ELEMENTO



LEYENDA GENERAL

- Extensión del plano de detalle 1
- Extensión del plano de detalle 2
- Límite del sector S-1
- Árbol individual



Plano de situación ficha 1760

FICHAS DEL INVENTARIO DE PIES ARBÓREOS Y ARBUSTIVOS

Arbusto

Nº de ficha 1761
 Tipo de elemento: Agrupación de arbustos
 Especie: *Retama sphaerocarpa*
 Altura (m): 3
 Diámetro medio (m): 3,5

Especies acompañantes: Lavandula stoechas

Estado fitosanitario: Bueno

Localización (*): X: 442717
 Y: 4488651
* Localización aproximada, coordenadas UTM (huso 30 N ETRS 1989)

Grado de recubrimiento: 50-75

Superficie (m²): 351



Observaciones:

LEYENDA DEL PLAN PARCIAL:

-  DPH Arroyo Valdelacasa
-  RU
-  RCL
-  RCP
-  RCPPL
-  RCM
-  TC
-  AT M Valdelatas
-  ZV, Parque Central
-  ZV, Parques y Jardines
-  SUI
-  Equipamientos privado
-  EQ
-  Red Viaria
-  RV, Áreas de acompañamiento

Plano de detalle 1 PLAN PARCIAL DEL SECTOR S-1



SECTOR S-1 "LOS CARRILES"



Plano de detalle 2 SITUACIÓN SOBRE ORTOFOTOGRAFÍA DEL ELEMENTO



LEYENDA GENERAL

-  Extensión del plano de detalle 1
-  Extensión del plano de detalle 2
-  Límite del sector S-1
-  Agrupación de arbustos



Plano de situación ficha 1761

FICHAS DEL INVENTARIO DE PIES ARBÓREOS Y ARBUSTIVOS

Árbol

Nº de ficha 1762
 Tipo de elemento: Árbol individual
 Especie: *Pinus pinea*
 Altura (m): 3,5
 Perímetro (cm): 95
 Altura de la 1ª rama (m): 0.8
 Diámetro de copa (m): 4.5

Localización (*): X: 442671
 Y: 4488651
* Localización aproximada, coordenadas UTM (huso 30 N ETRS 1989)

Edad relativa: Joven

Estado fitosanitario: Bueno

Madera vista: No Copa terciada: No
 Huecos: No Ramas secas: No
 Inclinación: No Daños estructurales: No

Plagas o enfermedades No

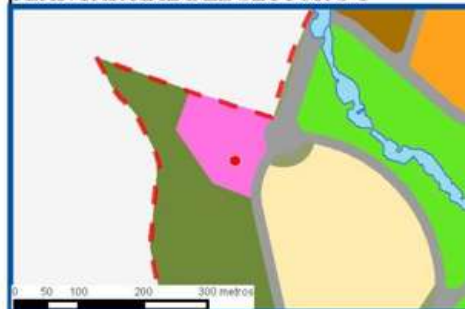


Observaciones:

LEYENDA DEL PLAN PARCIAL:

- DPH Arroyo Valdelacasa
- RU
- RCL
- RCP
- RCPPL
- RCM
- TC
- AT M Valdelatas
- ZV, Parque Central
- ZV, Parques y Jardines
- SUI
- Equipamientos privado
- EQ
- Red Viaria
- RV, Áreas de acompañamiento

Plano de detalle 1 PLAN PARCIAL DEL SECTOR S-1



SECTOR S-1 "LOS CARRILES"



Plano de detalle 2 SITUACIÓN SOBRE ORTOFOTOGRAFÍA DEL ELEMENTO



LEYENDA GENERAL

- Extensión del plano de detalle 1
- Extensión del plano de detalle 2
- Límite del sector S-1
- Árbol individual

Plano de situación ficha 1762

Plan Parcial del Sector S-1 "Los Carriles"

Anexo VIII. Inventario de pies arbóreos y arbustivos

FICHAS DEL INVENTARIO DE PIES ARBÓREOS Y ARBUSTIVOS

Arbusto

Nº de ficha 1763
 Tipo de elemento: Arbusto individual
 Especie: *Quercus ilex*
 Altura (m): 2
 Diámetro (m): 2

Localización (*): X: 442546
 Y: 4488651
* Localización aproximada, coordenadas UTM (huso 30 N ETRS 1989)

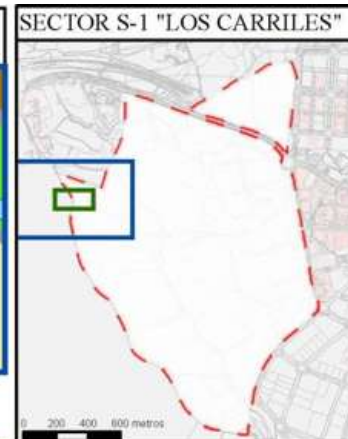
Estado fitosanitario: Bueno




Observaciones:

LEYENDA DEL PLAN PARCIAL:

- DPH Arroyo Valdelacasa
- RU
- RCL
- RCP
- RCPPL
- RCM
- TC
- AT M Valdelatas
- ZV, Parque Central
- ZV, Parques y Jardines
- SUI
- Equipamientos privado
- EQ
- Red Viaria
- RV, Áreas de acompañamiento



Plano de detalle 2
 SITUACIÓN SOBRE ORTOFOTOGRAFÍA DEL ELEMENTO



FICHAS DEL INVENTARIO DE PIES ARBÓREOS Y ARBUSTIVOS

Arbusto

Nº de ficha 1764
 Tipo de elemento: Arbusto individual
 Especie: *Quercus ilex*
 Altura (m): 1,8
 Diámetro (m): 1,5

Localización (*):	X: 442651
* Localización aproximada, coordenadas UTM (huso 30 N ETRS 1989)	Y: 4488651

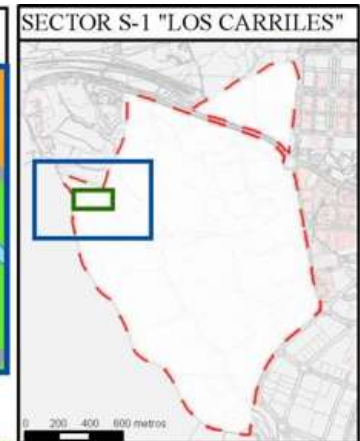
Estado fitosanitario: Bueno



Observaciones:

LEYENDA DEL PLAN PARCIAL:

- DPH Arroyo Valdelacasa
- RU
- RCL
- RCP
- RCPPL
- RCM
- TC
- AT M Valdelatas
- ZV, Parque Central
- ZV, Parques y Jardines
- SUI
- Equipamientos privado
- EQ
- Red Viaria
- RV, Áreas de acompañamiento



Plano de detalle 2 SITUACIÓN SOBRE ORTOFOTOGRAFÍA DEL ELEMENTO



Plano de situación ficha 1764

FICHAS DEL INVENTARIO DE PIES ARBÓREOS Y ARBUSTIVOS

Árbol

Nº de ficha 1765
 Tipo de elemento: Árbol individual
 Especie: *Ulmus pumila*
 Altura (m): 4
 Perímetro (cm): 15
 Altura de la 1ª rama (m): 1.1
 Diámetro de copa (m): 2

Localización (*): X: 443809
 Y: 4488650
* Localización aproximada, coordenadas UTM (huso 30 N ETRS 1989)

Edad relativa: Joven

Estado fitosanitario: Bueno
 Madera vista: No Copa terciada: No
 Huecos: No Ramas secas: No
 Inclinación: No Daños estructurales: No

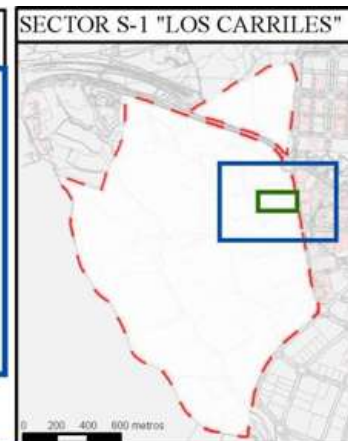
Plagas o enfermedades No



Observaciones:

LEYENDA DEL PLAN PARCIAL:

- DPH Arroyo Valdelacasa
- RU
- RCL
- RCP
- RCPPL
- RCM
- TC
- AT M Valdelatas
- ZV, Parque Central
- ZV, Parques y Jardines
- SUI
- Equipamientos privado
- EQ
- Red Viaria
- RV, Áreas de acompañamiento



Plano de detalle 2 SITUACIÓN SOBRE ORTOFOTOGRAFÍA DEL ELEMENTO



LEYENDA GENERAL

- Extensión del plano de detalle 1
- Extensión del plano de detalle 2
- Límite del sector S-1
- Árbol individual

Plano de situación ficha 1765

FICHAS DEL INVENTARIO DE PIES ARBÓREOS Y ARBUSTIVOS

Árbol

Nº de ficha 1766
 Tipo de elemento: Agrupación de brotes de cepa
 Especie: *Ulmus pumila*
 Altura media (m): 14
 Perímetro medio (cm): 55
 Altura de la 1ª rama (m): 1
 Diámetro de copa medio (6.5

Localización (*): X: 443915
 Y: 4488650
* Localización aproximada, coordenadas UTM (huso 30 N ETRS 1989)

Edad relativa: Joven

Estado fitosanitario: Bueno
 Madera vista: No Copa terciada: No
 Huecos: No Ramas secas: Si
 Inclinación: 40° Daños estructurales: No

Plagas o enfermedades No



Observaciones:

LEYENDA DEL PLAN PARCIAL:

-  DPH Arroyo Valdelacasa
-  RU
-  RCL
-  RCP
-  RCPPL
-  RCM
-  TC
-  AT M Valdelatas
-  ZV, Parque Central
-  ZV, Parques y Jardines
-  SUI
-  Equipamientos privado
-  EQ
-  Red Viaria
-  RV, Áreas de acompañamiento

Plano de detalle 1 PLAN PARCIAL DEL SECTOR S-1



SECTOR S-1 "LOS CARRILES"



Plano de detalle 2 SITUACIÓN SOBRE ORTOFOTOGRAFÍA DEL ELEMENTO



LEYENDA GENERAL

-  Extensión del plano de detalle 1
-  Extensión del plano de detalle 2
-  Límite del sector S-1
-  Árbol individual

Plano de situación ficha 1766

FICHAS DEL INVENTARIO DE PIES ARBÓREOS Y ARBUSTIVOS

Arbusto

Nº de ficha 1767
 Tipo de elemento: Agrupación de arbustos
 Especie: *Quercus ilex*
 Altura (m): 2,5
 Diámetro medio (m): 2,5
 Especies acompañantes: No

Estado fitosanitario: Bueno

Localización (*): X: 442669
 Y: 4488649
* Localización aproximada, coordenadas UTM (huso 30 N ETRS 1989)

Grado de recubrimiento: 50-75
 Superficie (m²): 33



Observaciones:

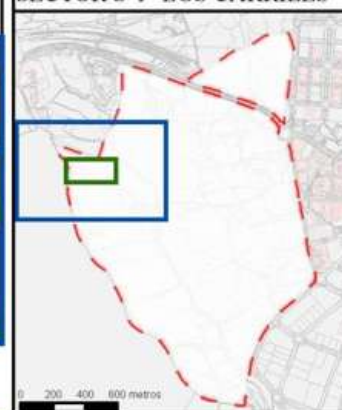
LEYENDA DEL PLAN PARCIAL:

-  DPH Arroyo Valdelacasa
-  RU
-  RCL
-  RCP
-  RCPPL
-  RCM
-  TC
-  AT M Valdelatas
-  ZV, Parque Central
-  ZV, Parques y Jardines
-  SUI
-  Equipamientos privado
-  EQ
-  Red Viaria
-  RV, Áreas de acompañamiento

Plano de detalle 1 PLAN PARCIAL DEL SECTOR S-1



SECTOR S-1 "LOS CARRILES"



Plano de detalle 2 SITUACIÓN SOBRE ORTOFOTOGRAFÍA DEL ELEMENTO



LEYENDA GENERAL

-  Extensión del plano de detalle 1
-  Extensión del plano de detalle 2
-  Límite del sector S-1
-  Agrupación de arbustos



Plano de situación ficha 1767

FICHAS DEL INVENTARIO DE PIES ARBÓREOS Y ARBUSTIVOS

Arbusto

Nº de ficha 1768
 Tipo de elemento: Agrupación de arbustos
 Especie: *Retama sphaerocarpa*
 Altura (m): 1,5
 Diámetro medio (m): 1,5
 Especies acompañantes: No

Estado fitosanitario: Bueno

Localización (*): X: 442838
 Y: 4488649
* Localización aproximada, coordenadas UTM (huso 30 N ETRS 1989)

Grado de recubrimiento: 0-25
 Superficie (m²): 895



Observaciones:

LEYENDA DEL PLAN PARCIAL:

- DPH Arroyo Valdelacasa
- RU
- RCL
- RCP
- RCPPL
- RCM
- TC
- AT M Valdelatas
- ZV, Parque Central
- ZV, Parques y Jardines
- SUI
- Equipamientos privado
- EQ
- Red Viaria
- RV, Áreas de acompañamiento



Plano de detalle 2 SITUACIÓN SOBRE ORTOFOTOGRAFÍA DEL ELEMENTO



LEYENDA GENERAL

- Extensión del plano de detalle 1
- Extensión del plano de detalle 2
- Límite del sector S-1
- Agrupación de arbustos



Plano de situación ficha 1768

FICHAS DEL INVENTARIO DE PIES ARBÓREOS Y ARBUSTIVOS

Árbol

Nº de ficha 1769
 Tipo de elemento: Árbol individual
 Especie: *Quercus ilex*
 Altura (m): 5,5
 Perímetro (cm): 58
 Altura de la 1ª rama (m): 0.4
 Diámetro de copa (m): 4

Localización (*): X: 442568
 Y: 4488648
* Localización aproximada, coordenadas UTM (huso 30 N ETRS 1989)

Edad relativa: Joven

Estado fitosanitario: Bueno

Madera vista: No Copa terciada: No
 Huecos: No Ramas secas: No
 Inclinación: No Daños estructurales: No

Plagas o enfermedades No



Observaciones:

LEYENDA DEL PLAN PARCIAL:

- DPH Arroyo Valdelacasa
- RU
- RCL
- RCP
- RCPPL
- RCM
- TC
- AT M Valdelatas
- ZV, Parque Central
- ZV, Parques y Jardines
- SUI
- Equipamientos privado
- EQ
- Red Viaria
- RV, Áreas de acompañamiento



Plano de detalle 2 SITUACIÓN SOBRE ORTOFOTOGRAFÍA DEL ELEMENTO



LEYENDA GENERAL

- Extensión del plano de detalle 1
- Extensión del plano de detalle 2
- Límite del sector S-1
- Árbol individual

Plano de situación ficha 1769

FICHAS DEL INVENTARIO DE PIES ARBÓREOS Y ARBUSTIVOS

Arbusto

Nº de ficha 1770
 Tipo de elemento: Arbusto individual
 Especie: *Quercus ilex*
 Altura (m): 2
 Diámetro (m): 2,5

Localización (*): X: 442755
 Y: 4488647
* Localización aproximada, coordenadas UTM (huso 30 N ETRS 1989)

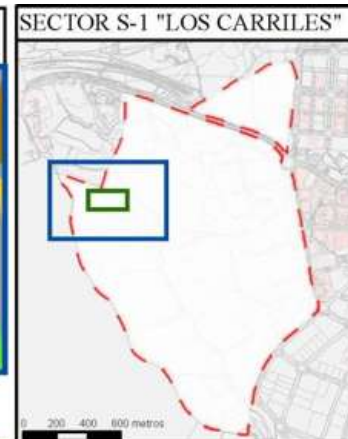
Estado fitosanitario: Bueno




Observaciones:

LEYENDA DEL PLAN PARCIAL:

- DPH Arroyo Valdelacasa
- RU
- RCL
- RCP
- RCPPL
- RCM
- TC
- AT M Valdelatas
- ZV, Parque Central
- ZV, Parques y Jardines
- SUI
- Equipamientos privado
- EQ
- Red Viaria
- RV, Áreas de acompañamiento



Plano de detalle 2
SITUACIÓN SOBRE ORTOFOTOGRAFÍA DEL ELEMENTO



FICHAS DEL INVENTARIO DE PIES ARBÓREOS Y ARBUSTIVOS

Árbol

Nº de ficha 1771
 Tipo de elemento: Árbol individual
 Especie: *Quercus ilex*
 Altura (m): 2,5
 Perímetro (cm): 21
 Altura de la 1ª rama (m): 0.3
 Diámetro de copa (m): 1.5

Localización (*): X: 442629
 Y: 4488646
* Localización aproximada, coordenadas UTM (huso 30 N ETRS 1989)

Edad relativa: Joven

Estado fitosanitario: Bueno
 Madera vista: No Copa terciada: No
 Huecos: No Ramas secas: No
 Inclinación: No Daños estructurales: No

Plagas o enfermedades No

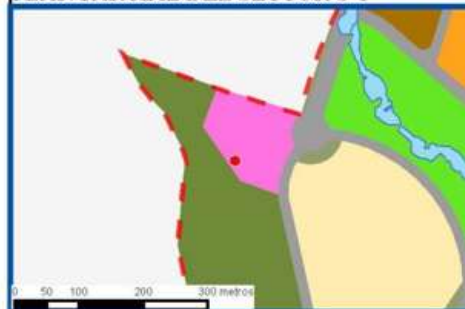


Observaciones:

LEYENDA DEL PLAN PARCIAL:

-  DPH Arroyo Valdelacasa
-  RU
-  RCL
-  RCP
-  RCPPL
-  RCM
-  TC
-  AT M Valdelatas
-  ZV, Parque Central
-  ZV, Parques y Jardines
-  SUI
-  Equipamientos privado
-  EQ
-  Red Viaria
-  RV, Áreas de acompañamiento

Plano de detalle 1 PLAN PARCIAL DEL SECTOR S-1



SECTOR S-1 "LOS CARRILES"



Plano de detalle 2 SITUACIÓN SOBRE ORTOFOTOGRAFÍA DEL ELEMENTO



LEYENDA GENERAL

-  Extensión del plano de detalle 1
-  Extensión del plano de detalle 2
-  Límite del sector S-1
-  Árbol individual



Plano de situación ficha 1771

FICHAS DEL INVENTARIO DE PIES ARBÓREOS Y ARBUSTIVOS

Árbol

Nº de ficha 1772
 Tipo de elemento: Árbol individual
 Especie: *Ulmus pumila*
 Altura (m): 15
 Perímetro (cm): 74
 Altura de la 1ª rama (m): 0.6
 Diámetro de copa (m): 5.5

Localización (*): X: 443915
 Y: 4488646
* Localización aproximada, coordenadas UTM (huso 30 N ETRS 1989)

Edad relativa: Joven

Estado fitosanitario: Bueno
 Madera vista: No Copa terciada: No
 Huecos: No Ramas secas: No
 Inclinación: No Daños estructurales: No

Plagas o enfermedades No



Observaciones:

LEYENDA DEL PLAN PARCIAL:

- DPH Arroyo Valdelacasa
- RU
- RCL
- RCP
- RCPPL
- RCM
- TC
- AT M Valdelatas
- ZV, Parque Central
- ZV, Parques y Jardines
- SUI
- Equipamientos privado
- EQ
- Red Viaria
- RV, Áreas de acompañamiento

Plano de detalle 1 PLAN PARCIAL DEL SECTOR S-1



SECTOR S-1 "LOS CARRILES"



Plano de detalle 2 SITUACIÓN SOBRE ORTOFOTOGRAFÍA DEL ELEMENTO



LEYENDA GENERAL

- Extensión del plano de detalle 1
- Extensión del plano de detalle 2
- Límite del sector S-1
- Árbol individual

Plano de situación ficha 1772

FICHAS DEL INVENTARIO DE PIES ARBÓREOS Y ARBUSTIVOS

Arbusto

Nº de ficha 1773
 Tipo de elemento: Agrupaciones tupidas y setos
 Especie: *Rubus ulmifolius*
 Altura (m): 2,5
 Ancho (m): 6,5

Localización (*): X: 442948
 Y: 4488646
* Localización aproximada, coordenadas UTM (huso 30 N ETRS 1989)

Superficie (m²): 83

Especies acompañantes: No

Estado fitosanitario: Bueno



Observaciones: Presencia de madrigueras

LEYENDA DEL PLAN PARCIAL:

-  DPH Arroyo Valdelacasa
-  RU
-  RCL
-  RCP
-  RCPPL
-  RCM
-  TC
-  AT M Valdelatas
-  ZV, Parque Central
-  ZV, Parques y Jardines
-  SUI
-  Equipamientos privado
-  EQ
-  Red Viaria
-  RV, Áreas de acompañamiento

Plano de detalle 1 PLAN PARCIAL DEL SECTOR S-1



SECTOR S-1 "LOS CARRILES"



Plano de detalle 2 SITUACIÓN SOBRE ORTOFOTOGRAFÍA DEL ELEMENTO



LEYENDA GENERAL

-  Extensión del plano de detalle 1
-  Extensión del plano de detalle 2
-  Límite del sector S-1
-  Agrupación de arbustos



Plano de situación ficha 1773

FICHAS DEL INVENTARIO DE PIES ARBÓREOS Y ARBUSTIVOS

Árbol

Nº de ficha 1774
 Tipo de elemento: Árbol individual
 Especie: *Pinus pinea*
 Altura (m): 2
 Perímetro (cm): 50
 Altura de la 1ª rama (m): 0.1
 Diámetro de copa (m): 3.5

Localización (*): X: 442674
 Y: 4488646
* Localización aproximada, coordenadas UTM (huso 30 N ETRS 1989)

Edad relativa: Joven

Estado fitosanitario: Bueno
 Madera vista: No Copa terciada: No
 Huecos: No Ramas secas: No
 Inclinación: No Daños estructurales: No

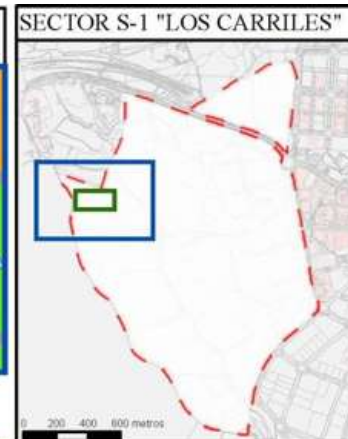
Plagas o enfermedades No



Observaciones:

LEYENDA DEL PLAN PARCIAL:

- DPH Arroyo Valdelacasa
- RU
- RCL
- RCP
- RCPPL
- RCM
- TC
- AT M Valdelatas
- ZV, Parque Central
- ZV, Parques y Jardines
- SUI
- Equipamientos privado
- EQ
- Red Viaria
- RV, Áreas de acompañamiento

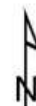


Plano de detalle 2
 SITUACIÓN SOBRE ORTOFOTOGRAFÍA DEL ELEMENTO



LEYENDA GENERAL

- Extensión del plano de detalle 1
- Extensión del plano de detalle 2
- Límite del sector S-1
- Árbol individual



Plano de situación ficha 1774

FICHAS DEL INVENTARIO DE PIES ARBÓREOS Y ARBUSTIVOS

Árbol

Nº de ficha 1775
 Tipo de elemento: Árbol individual
 Especie: *Pinus pinea*
 Altura (m): 6,5
 Perímetro (cm): 128
 Altura de la 1ª rama (m): 1.5
 Diámetro de copa (m): 6

Localización (*): X: 442653
 Y: 4488645
* Localización aproximada, coordenadas UTM (huso 30 N ETRS 1989)

Edad relativa: Joven

Estado fitosanitario: Bueno

Madera vista:	No	Copa terciada:	No
Huecos:	No	Ramas secas:	No
Inclinación:	No	Daños estructurales:	No

Plagas o enfermedades No

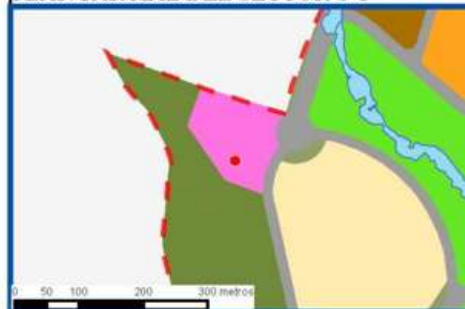


Observaciones:

LEYENDA DEL PLAN PARCIAL:

- DPH Arroyo Valdelacasa
- RU
- RCL
- RCP
- RCPPL
- RCM
- TC
- AT M Valdelatas
- ZV, Parque Central
- ZV, Parques y Jardines
- SUI
- Equipamientos privado
- EQ
- Red Viaria
- RV, Áreas de acompañamiento

Plano de detalle 1 PLAN PARCIAL DEL SECTOR S-1



SECTOR S-1 "LOS CARRILES"



Plano de detalle 2 SITUACIÓN SOBRE ORTOFOTOGRAFÍA DEL ELEMENTO



LEYENDA GENERAL

- Extensión del plano de detalle 1
- Extensión del plano de detalle 2
- Límite del sector S-1
- Árbol individual



Plano de situación ficha 1775

FICHAS DEL INVENTARIO DE PIES ARBÓREOS Y ARBUSTIVOS

Arbusto

Nº de ficha 1776
 Tipo de elemento: Arbusto individual
 Especie: *Quercus ilex*
 Altura (m): 2
 Diámetro (m): 3,5

Localización (*): X: 443295
 Y: 4488645
* Localización aproximada, coordenadas UTM (huso 30 N ETRS 1989)

Estado fitosanitario: Bueno



Observaciones:

LEYENDA DEL PLAN PARCIAL:

- DPH Arroyo Valdelacasa
- RU
- RCL
- RCP
- RCPPL
- RCM
- TC
- AT M Valdelatas
- ZV, Parque Central
- ZV, Parques y Jardines
- SUI
- Equipamientos privado
- EQ
- Red Viaria
- RV, Áreas de acompañamiento



Plano de detalle 2
 SITUACIÓN SOBRE ORTOFOTOGRAFÍA DEL ELEMENTO



LEYENDA GENERAL

- Extensión del plano de detalle 1
- Extensión del plano de detalle 2
- Límite del sector S-1
- Árbol individual



Plano de situación ficha 1776

FICHAS DEL INVENTARIO DE PIES ARBÓREOS Y ARBUSTIVOS

Arbusto

Nº de ficha 1777
 Tipo de elemento: Arbusto individual
 Especie: *Quercus ilex*
 Altura (m): 2
 Diámetro (m): 2,5

Localización (*): X: 442764
 Y: 4488645
* Localización aproximada, coordenadas UTM (huso 30 N ETRS 1989)

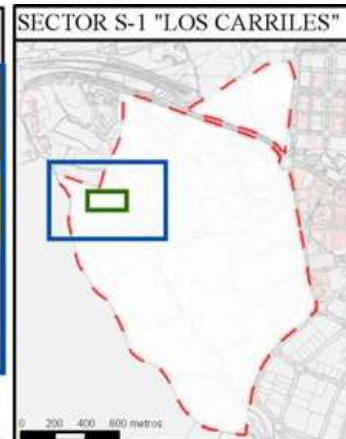
Estado fitosanitario: Bueno



Observaciones:

LEYENDA DEL PLAN PARCIAL:

- DPH Arroyo Valdelacasa
- RU
- RCL
- RCP
- RCPPL
- RCM
- TC
- AT M Valdelatas
- ZV, Parque Central
- ZV, Parques y Jardines
- SUI
- Equipamientos privado
- EQ
- Red Viaria
- RV, Áreas de acompañamiento



Plano de detalle 2
 SITUACIÓN SOBRE ORTOFOTOGRAFÍA DEL ELEMENTO



FICHAS DEL INVENTARIO DE PIES ARBÓREOS Y ARBUSTIVOS

Árbol

Nº de ficha 1778
 Tipo de elemento: Árbol individual
 Especie: *Ulmus pumila*
 Altura (m): 4
 Perímetro (cm): 20
 Altura de la 1ª rama (m): 0.1
 Diámetro de copa (m): 2

Localización (*): X: 443762
 Y: 4488645
* Localización aproximada, coordenadas UTM (huso 30 N ETRS 1989)

Edad relativa: Joven

Estado fitosanitario: Bueno
 Madera vista: No Copa terciada: No
 Huecos: No Ramas secas: No
 Inclinación: No Daños estructurales: No

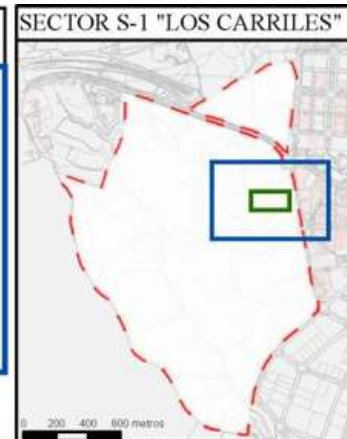
Plagas o enfermedades No



Observaciones:

LEYENDA DEL PLAN PARCIAL:

- DPH Arroyo Valdelacasa
- RU
- RCL
- RCP
- RCPPL
- RCM
- TC
- AT M Valdelatas
- ZV, Parque Central
- ZV, Parques y Jardines
- SUI
- Equipamientos privado
- EQ
- Red Viaria
- RV, Áreas de acompañamiento



Plano de detalle 2
 SITUACIÓN SOBRE ORTOFOTOGRAFÍA DEL ELEMENTO



LEYENDA GENERAL

- Extensión del plano de detalle 1
- Extensión del plano de detalle 2
- Límite del sector S-1
- Árbol individual



Plano de situación ficha 1778

FICHAS DEL INVENTARIO DE PIES ARBÓREOS Y ARBUSTIVOS

Arbusto

Nº de ficha 1779
 Tipo de elemento: Arbusto individual
 Especie: *Retama sphaerocarpa*
 Altura (m): 1,5
 Diámetro (m): 3

Localización (*): X: 442650
 Y: 4488645
* Localización aproximada, coordenadas UTM (huso 30 N ETRS 1989)

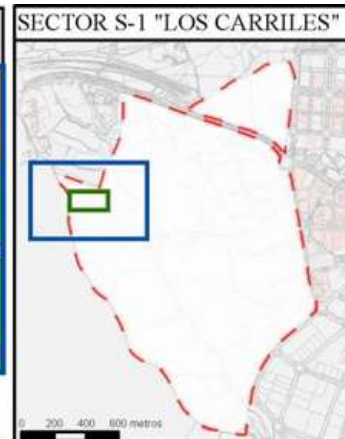
Estado fitosanitario: Bueno



Observaciones:

LEYENDA DEL PLAN PARCIAL:

- DPH Arroyo Valdelacasa
- RU
- RCL
- RCP
- RCPPL
- RCM
- TC
- AT M Valdelatas
- ZV, Parque Central
- ZV, Parques y Jardines
- SUI
- Equipamientos privado
- EQ
- Red Viaria
- RV, Áreas de acompañamiento



Plano de detalle 2
 SITUACIÓN SOBRE ORTOFOTOGRAFÍA DEL ELEMENTO



LEYENDA GENERAL

- Extensión del plano de detalle 1
- Extensión del plano de detalle 2
- Límite del sector S-1
- Árbol individual



Plano de situación ficha 1779

FICHAS DEL INVENTARIO DE PIES ARBÓREOS Y ARBUSTIVOS

Árbol

Nº de ficha 1780
 Tipo de elemento: Árbol individual
 Especie: *Ulmus pumila*
 Altura (m): 12
 Perímetro (cm): 125
 Altura de la 1ª rama (m): 0.5
 Diámetro de copa (m): 8

Localización (*): X: 443918
 Y: 4488644
* Localización aproximada, coordenadas UTM (huso 30 N ETRS 1989)

Edad relativa: Maduro

Estado fitosanitario: Bueno

Madera vista: No Copa terciada: No
 Huecos: No Ramas secas: No
 Inclinación: No Daños estructurales: No

Plagas o enfermedades No



Observaciones:

LEYENDA DEL PLAN PARCIAL:

- DPH Arroyo Valdelacasa
- RU
- RCL
- RCP
- RCPPL
- RCM
- TC
- AT M Valdelatas
- ZV, Parque Central
- ZV, Parques y Jardines
- SUI
- Equipamientos privado
- EQ
- Red Viaria
- RV, Áreas de acompañamiento

Plano de detalle 1 PLAN PARCIAL DEL SECTOR S-1



SECTOR S-1 "LOS CARRILES"



Plano de detalle 2 SITUACIÓN SOBRE ORTOFOTOGRAFÍA DEL ELEMENTO



LEYENDA GENERAL

- Extensión del plano de detalle 1
- Extensión del plano de detalle 2
- Límite del sector S-1
- Árbol individual

Plano de situación ficha 1780

FICHAS DEL INVENTARIO DE PIES ARBÓREOS Y ARBUSTIVOS

Árbol

Nº de ficha 1781
 Tipo de elemento: Árbol individual
 Especie: *Ulmus pumila*
 Altura (m): 12
 Perímetro (cm): 78
 Altura de la 1ª rama (m): 1.4
 Diámetro de copa (m): 6.5

Localización (*): X: 443906
 Y: 4488643
* Localización aproximada, coordenadas UTM (huso 30 N ETRS 1989)

Edad relativa: Joven

Estado fitosanitario:

Bueno

Madera vista:	No	Copa terciada:	No
Huecos:	No	Ramas secas:	No
Inclinación:	No	Daños estructurales:	No

Plagas o enfermedades No



Observaciones:

LEYENDA DEL PLAN PARCIAL:

- DPH Arroyo Valdelacasa
- RU
- RCL
- RCP
- RCPPL
- RCM
- TC
- AT M Valdelatas
- ZV, Parque Central
- ZV, Parques y Jardines
- SUI
- Equipamientos privado
- EQ
- Red Viaria
- RV, Áreas de acompañamiento

Plano de detalle 1 PLAN PARCIAL DEL SECTOR S-1



SECTOR S-1 "LOS CARRILES"



Plano de detalle 2 SITUACIÓN SOBRE ORTOFOTOGRAFÍA DEL ELEMENTO



LEYENDA GENERAL

- Extensión del plano de detalle 1
- Extensión del plano de detalle 2
- Límite del sector S-1
- Árbol individual

Plano de situación ficha 1781

Plan Parcial del Sector S-1 "Los Carriles"

Anexo VIII. Inventario de pies arbóreos y arbustivos

FICHAS DEL INVENTARIO DE PIES ARBÓREOS Y ARBUSTIVOS

Arbusto

Nº de ficha 1782
 Tipo de elemento: Arbusto individual
 Especie: *Retama sphaerocarpa*
 Altura (m): 2,5
 Diámetro (m): 2

Localización (*): X: 443822
 Y: 4488643
* Localización aproximada, coordenadas UTM (huso 30 N ETRS 1989)

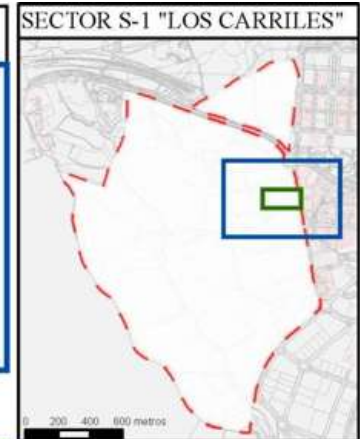
Estado fitosanitario: Bueno



Observaciones:

LEYENDA DEL PLAN PARCIAL:

- DPH Arroyo Valdelacasa
- RU
- RCL
- RCP
- RCPPL
- RCM
- TC
- AT M Valdelatas
- ZV, Parque Central
- ZV, Parques y Jardines
- SUI
- Equipamientos privado
- EQ
- Red Viaria
- RV, Áreas de acompañamiento



Plano de detalle 2
 SITUACIÓN SOBRE ORTOFOTOGRAFÍA DEL ELEMENTO



FICHAS DEL INVENTARIO DE PIES ARBÓREOS Y ARBUSTIVOS

Arbusto

Nº de ficha 1783
 Tipo de elemento: Arbusto individual
 Especie: *Quercus ilex*
 Altura (m): 4
 Diámetro (m): 3

Localización (*): X: 442672
 Y: 4488643
* Localización aproximada, coordenadas UTM (huso 30 N ETRS 1989)

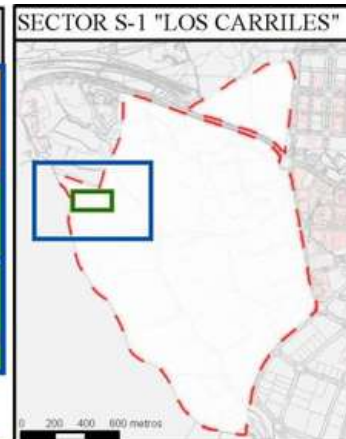
Estado fitosanitario: Bueno



Observaciones:

LEYENDA DEL PLAN PARCIAL:

- DPH Arroyo Valdelacasa
- RU
- RCL
- RCP
- RCPPL
- RCM
- TC
- AT M Valdelatas
- ZV, Parque Central
- ZV, Parques y Jardines
- SUI
- Equipamientos privado
- EQ
- Red Viaria
- RV, Áreas de acompañamiento



Plano de detalle 2
 SITUACIÓN SOBRE ORTOFOTOGRAFÍA DEL ELEMENTO



FICHAS DEL INVENTARIO DE PIES ARBÓREOS Y ARBUSTIVOS

Arbusto

Nº de ficha 1784
 Tipo de elemento: Agrupación de arbustos
 Especie: *Retama sphaerocarpa*
 Altura (m): 2,5
 Diámetro medio (m): 3,5

Especies acompañantes: No

Estado fitosanitario: Bueno

Localización (*): X: 442802

* Localización aproximada, coordenadas UTM (huso 30 N ETRS 1989) Y: 4488643

Grado de recubrimiento: 50-75

Superficie (m²): 308



Observaciones:

LEYENDA DEL PLAN PARCIAL:

-  DPH Arroyo Valdelacasa
-  RU
-  RCL
-  RCP
-  RCPPL
-  RCM
-  TC
-  AT M Valdelatas
-  ZV, Parque Central
-  ZV, Parques y Jardines
-  SUI
-  Equipamientos privado
-  EQ
-  Red Viaria
-  RV, Áreas de acompañamiento

Plano de detalle 1 PLAN PARCIAL DEL SECTOR S-1



SECTOR S-1 "LOS CARRILES"



Plano de detalle 2 SITUACIÓN SOBRE ORTOFOTOGRAFÍA DEL ELEMENTO



LEYENDA GENERAL

-  Extensión del plano de detalle 1
-  Extensión del plano de detalle 2
-  Límite del sector S-1
-  Agrupación de arbustos



Plano de situación ficha 1784

FICHAS DEL INVENTARIO DE PIES ARBÓREOS Y ARBUSTIVOS

Arbusto

Nº de ficha 1785
 Tipo de elemento: Arbusto individual
 Especie: *Quercus ilex*
 Altura (m): 2
 Diámetro (m): 1,5

Localización (*): X: 442660
 Y: 4488643
* Localización aproximada, coordenadas UTM (huso 30 N ETRS 1989)

Estado fitosanitario: Bueno



Observaciones:

LEYENDA DEL PLAN PARCIAL:

-  DPH Arroyo Valdelacasa
-  RU
-  RCL
-  RCP
-  RCPPL
-  RCM
-  TC
-  AT M Valdelatas
-  ZV, Parque Central
-  ZV, Parques y Jardines
-  SUI
-  Equipamientos privado
-  EQ
-  Red Viaria
-  RV, Áreas de acompañamiento

Plano de detalle 1 PLAN PARCIAL DEL SECTOR S-1



SECTOR S-1 "LOS CARRILES"



Plano de detalle 2 SITUACIÓN SOBRE ORTOFOTOGRAFÍA DEL ELEMENTO



LEYENDA GENERAL

-  Extensión del plano de detalle 1
-  Extensión del plano de detalle 2
-  Límite del sector S-1
-  Árbol individual



Plano de situación ficha 1785

FICHAS DEL INVENTARIO DE PIES ARBÓREOS Y ARBUSTIVOS

Arbusto

Nº de ficha 1786
 Tipo de elemento: Arbusto individual
 Especie: *Quercus ilex*
 Altura (m): 2
 Diámetro (m): 1,5

Localización (*): X: 442752
 Y: 4488643
* Localización aproximada, coordenadas UTM (huso 30 N ETRS 1989)

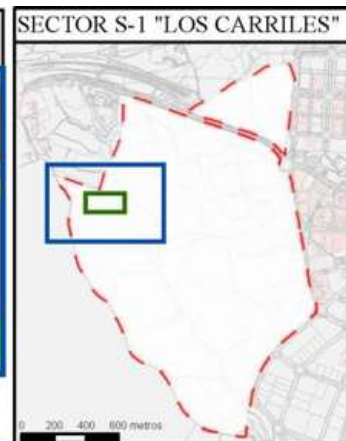
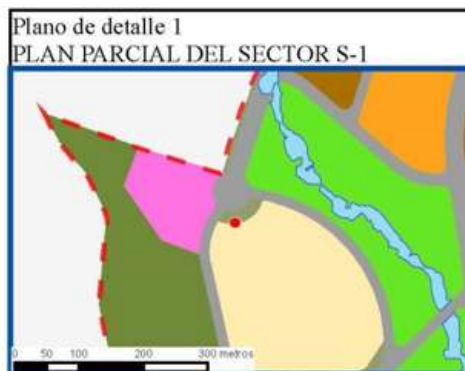
Estado fitosanitario: Bueno



Observaciones:

LEYENDA DEL PLAN PARCIAL:

- DPH Arroyo Valdelacasa
- RU
- RCL
- RCP
- RCPPL
- RCM
- TC
- AT M Valdelatas
- ZV, Parque Central
- ZV, Parques y Jardines
- SUI
- Equipamientos privado
- EQ
- Red Viaria
- RV, Áreas de acompañamiento



Plano de detalle 2
SITUACIÓN SOBRE ORTOFOTOGRAFÍA DEL ELEMENTO



Plano de situación ficha 1786

FICHAS DEL INVENTARIO DE PIES ARBÓREOS Y ARBUSTIVOS

Arbusto

Nº de ficha 1787
 Tipo de elemento: Arbusto individual
 Especie: *Ulmus pumila*
 Altura (m): 2,5
 Diámetro (m): 1,5

Localización (*): X: 443802
 Y: 4488642
* Localización aproximada, coordenadas UTM (huso 30 N ETRS 1989)

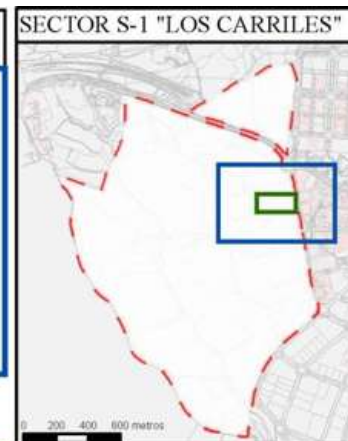
Estado fitosanitario: Bueno




Observaciones:

LEYENDA DEL PLAN PARCIAL:

- DPH Arroyo Valdelacasa
- RU
- RCL
- RCP
- RCPPL
- RCM
- TC
- AT M Valdelatas
- ZV, Parque Central
- ZV, Parques y Jardines
- SUI
- Equipamientos privado
- EQ
- Red Viaria
- RV, Áreas de acompañamiento



Plano de detalle 2
 SITUACIÓN SOBRE ORTOFOTOGRAFÍA DEL ELEMENTO



FICHAS DEL INVENTARIO DE PIES ARBÓREOS Y ARBUSTIVOS

Árbol

Nº de ficha 1788
 Tipo de elemento: Árbol individual
 Especie: *Morus alba*
 Altura (m): 6,5
 Perímetro (cm): 94
 Altura de la 1ª rama (m): 2
 Diámetro de copa (m): 5

Localización (*): X: 443693
 Y: 4488642
* Localización aproximada, coordenadas UTM (huso 30 N ETRS 1989)

Edad relativa: Decrépito

Estado fitosanitario: Malo
 Madera vista: Si Copa terciada: No
 Huecos: Si Ramas secas: No
 Inclinación: No Daños estructurales: No

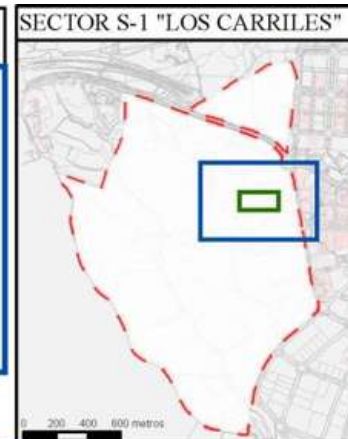
Plagas o enfermedades No



Observaciones:

LEYENDA DEL PLAN PARCIAL:

- DPH Arroyo Valdelacasa
- RU
- RCL
- RCP
- RCPPL
- RCM
- TC
- AT M Valdelatas
- ZV, Parque Central
- ZV, Parques y Jardines
- SUI
- Equipamientos privado
- EQ
- Red Viaria
- RV, Áreas de acompañamiento



**Plano de detalle 2
SITUACIÓN SOBRE ORTOFOTOGRAFÍA DEL ELEMENTO**



FICHAS DEL INVENTARIO DE PIES ARBÓREOS Y ARBUSTIVOS

Árbol

Nº de ficha 1789
 Tipo de elemento: Árbol individual
 Especie: *Ulmus pumila*
 Altura (m): 15
 Perímetro (cm): 87
 Altura de la 1ª rama (m): 2.2
 Diámetro de copa (m): 6.5

Localización (*): X: 443914
 Y: 4488642
* Localización aproximada, coordenadas UTM (huso 30 N ETRS 1989)

Edad relativa: Joven

Estado fitosanitario: Bueno
 Madera vista: No Copa terciada: No
 Huecos: No Ramas secas: Si
 Inclinación: No Daños estructurales: No

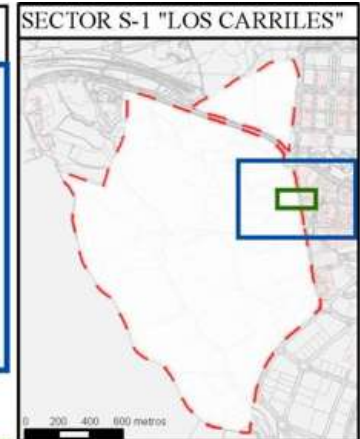
Plagas o enfermedades No



Observaciones:

LEYENDA DEL PLAN PARCIAL:

- DPH Arroyo Valdelacasa
- RU
- RCL
- RCP
- RCPPL
- RCM
- TC
- AT M Valdelatas
- ZV, Parque Central
- ZV, Parques y Jardines
- SUI
- Equipamientos privado
- EQ
- Red Viaria
- RV, Áreas de acompañamiento



Plano de detalle 2
 SITUACIÓN SOBRE ORTOFOTOGRAFÍA DEL ELEMENTO



LEYENDA GENERAL

- Extensión del plano de detalle 1
- Extensión del plano de detalle 2
- Límite del sector S-1
- Árbol individual

Plano de situación ficha 1789

FICHAS DEL INVENTARIO DE PIES ARBÓREOS Y ARBUSTIVOS

Arbusto

Nº de ficha 1790
 Tipo de elemento: Arbusto individual
 Especie: *Quercus ilex*
 Altura (m): 2
 Diámetro (m): 1

Localización (*): X: 442645
 Y: 4488642
* Localización aproximada, coordenadas UTM (huso 30 N ETRS 1989)

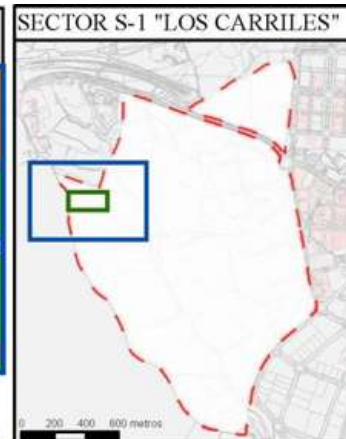
Estado fitosanitario: Bueno



Observaciones:

LEYENDA DEL PLAN PARCIAL:

- DPH Arroyo Valdelacasa
- RU
- RCL
- RCP
- RCPPL
- RCM
- TC
- AT M Valdelatas
- ZV, Parque Central
- ZV, Parques y Jardines
- SUI
- Equipamientos privado
- EQ
- Red Viaria
- RV, Áreas de acompañamiento



Plano de detalle 2
 SITUACIÓN SOBRE ORTOFOTOGRAFÍA DEL ELEMENTO



FICHAS DEL INVENTARIO DE PIES ARBÓREOS Y ARBUSTIVOS

Arbusto

Nº de ficha 1791
 Tipo de elemento: Agrupación de arbustos
 Especie: *Retama sphaerocarpa*
 Altura (m): 4
 Diámetro medio (m): 4,5

Especies acompañantes: No

Estado fitosanitario: Bueno

Localización (*): X: 442578

* Localización aproximada, coordenadas UTM (huso 30 N ETRS 1989) Y: 4488642

Grado de recubrimiento: 25-50

Superficie (m²): 121



Observaciones:

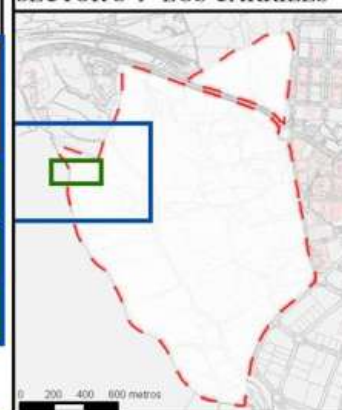
LEYENDA DEL PLAN PARCIAL:

-  DPH Arroyo Valdelacasa
-  RU
-  RCL
-  RCP
-  RCPPL
-  RCM
-  TC
-  AT M Valdelatas
-  ZV, Parque Central
-  ZV, Parques y Jardines
-  SUI
-  Equipamientos privado
-  EQ
-  Red Viaria
-  RV, Áreas de acompañamiento

Plano de detalle 1 PLAN PARCIAL DEL SECTOR S-1



SECTOR S-1 "LOS CARRILES"



Plano de detalle 2 SITUACIÓN SOBRE ORTOFOTOGRAFÍA DEL ELEMENTO



LEYENDA GENERAL

-  Extensión del plano de detalle 1
-  Extensión del plano de detalle 2
-  Límite del sector S-1
-  Agrupación de arbustos



Plano de situación ficha 1791

FICHAS DEL INVENTARIO DE PIES ARBÓREOS Y ARBUSTIVOS

Arbusto

Nº de ficha 1792
 Tipo de elemento: Arbusto individual
 Especie: *Ulmus pumila*
 Altura (m): 2,5
 Diámetro (m): 1,5

Localización (*): X: 443746
 Y: 4488641
* Localización aproximada, coordenadas UTM (huso 30 N ETRS 1989)

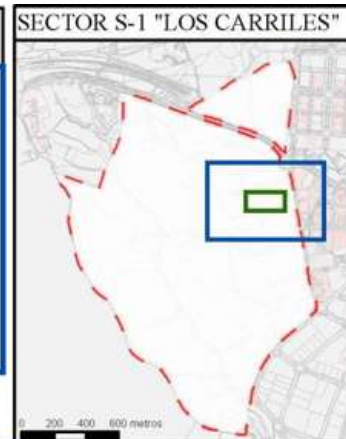
Estado fitosanitario: Bueno



Observaciones:

LEYENDA DEL PLAN PARCIAL:

- DPH Arroyo Valdelacasa
- RU
- RCL
- RCP
- RCPPL
- RCM
- TC
- AT M Valdelatas
- ZV, Parque Central
- ZV, Parques y Jardines
- SUI
- Equipamientos privado
- EQ
- Red Viaria
- RV, Áreas de acompañamiento



Plano de detalle 2
 SITUACIÓN SOBRE ORTOFOTOGRAFÍA DEL ELEMENTO



Plano de situación ficha 1792

FICHAS DEL INVENTARIO DE PIES ARBÓREOS Y ARBUSTIVOS

Árbol

Nº de ficha 1793
 Tipo de elemento: Árbol individual
 Especie: *Ulmus pumila*
 Altura (m): 4
 Perímetro (cm): 18
 Altura de la 1ª rama (m): 1
 Diámetro de copa (m): 2.5

Localización (*): X: 443739
 Y: 4488641
* Localización aproximada, coordenadas UTM (huso 30 N ETRS 1989)

Edad relativa: Joven

Estado fitosanitario: Bueno
 Madera vista: No Copa terciada: No
 Huecos: No Ramas secas: No
 Inclinación: No Daños estructurales: No

Plagas o enfermedades No



Observaciones:

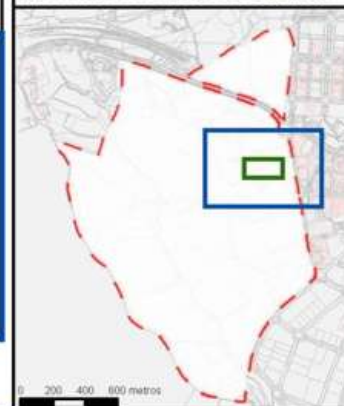
LEYENDA DEL PLAN PARCIAL:

- DPH Arroyo Valdelacasa
- RU
- RCL
- RCP
- RCPPL
- RCM
- TC
- AT M Valdelatas
- ZV, Parque Central
- ZV, Parques y Jardines
- SUI
- Equipamientos privado
- EQ
- Red Viaria
- RV, Áreas de acompañamiento

Plano de detalle 1 PLAN PARCIAL DEL SECTOR S-1



SECTOR S-1 "LOS CARRILES"



Plano de detalle 2 SITUACIÓN SOBRE ORTOFOTOGRAFÍA DEL ELEMENTO



LEYENDA GENERAL

- Extensión del plano de detalle 1
- Extensión del plano de detalle 2
- Límite del sector S-1
- Árbol individual

Plano de situación ficha 1793

FICHAS DEL INVENTARIO DE PIES ARBÓREOS Y ARBUSTIVOS

Arbusto

Nº de ficha 1794
 Tipo de elemento: Arbusto individual
 Especie: *Ulmus pumila*
 Altura (m): 2,5
 Diámetro (m): 2

Localización (*): X: 443697
 Y: 4488640
* Localización aproximada, coordenadas UTM (huso 30 N ETRS 1989)

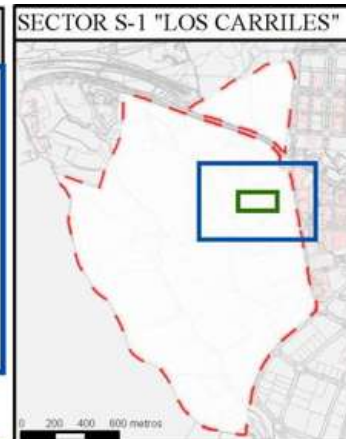
Estado fitosanitario: Bueno



Observaciones:

LEYENDA DEL PLAN PARCIAL:

- DPH Arroyo Valdelacasa
- RU
- RCL
- RCP
- RCPPL
- RCM
- TC
- AT M Valdelatas
- ZV, Parque Central
- ZV, Parques y Jardines
- SUI
- Equipamientos privado
- EQ
- Red Viaria
- RV, Áreas de acompañamiento



Plano de detalle 2
 SITUACIÓN SOBRE ORTOFOTOGRAFÍA DEL ELEMENTO



Plano de situación ficha 1794

FICHAS DEL INVENTARIO DE PIES ARBÓREOS Y ARBUSTIVOS

Arbusto

Nº de ficha 1795
 Tipo de elemento: Arbusto individual
 Especie: *Quercus ilex*
 Altura (m): 2
 Diámetro (m): 1,5

Localización (*): X: 442584
 Y: 4488640
* Localización aproximada, coordenadas UTM (huso 30 N ETRS 1989)

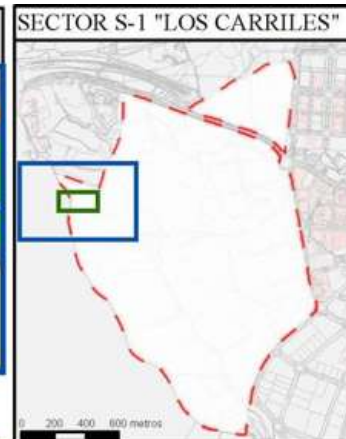
Estado fitosanitario: Bueno



Observaciones:

LEYENDA DEL PLAN PARCIAL:

- DPH Arroyo Valdelacasa
- RU
- RCL
- RCP
- RCPPL
- RCM
- TC
- AT M Valdelatas
- ZV, Parque Central
- ZV, Parques y Jardines
- SUI
- Equipamientos privado
- EQ
- Red Viaria
- RV, Áreas de acompañamiento



Plano de detalle 2
 SITUACIÓN SOBRE ORTOFOTOGRAFÍA DEL ELEMENTO



Plano de situación ficha 1795

FICHAS DEL INVENTARIO DE PIES ARBÓREOS Y ARBUSTIVOS

Arbusto

Nº de ficha 1796
 Tipo de elemento: Arbusto individual
 Especie: *Quercus ilex*
 Altura (m): 2
 Diámetro (m): 1,5

Localización (*): X: 442598
 Y: 4488640
* Localización aproximada, coordenadas UTM (huso 30 N ETRS 1989)

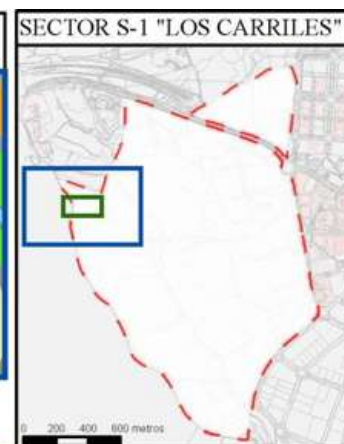
Estado fitosanitario: Bueno



Observaciones:

LEYENDA DEL PLAN PARCIAL:

- DPH Arroyo Valdelacasa
- RU
- RCL
- RCP
- RCPPL
- RCM
- TC
- AT M Valdelatas
- ZV, Parque Central
- ZV, Parques y Jardines
- SUI
- Equipamientos privado
- EQ
- Red Viaria
- RV, Áreas de acompañamiento

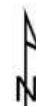


Plano de detalle 2 SITUACIÓN SOBRE ORTOFOTOGRAFÍA DEL ELEMENTO



LEYENDA GENERAL

- Extensión del plano de detalle 1
- Extensión del plano de detalle 2
- Límite del sector S-1
- Árbol individual



Plano de situación ficha 1796

FICHAS DEL INVENTARIO DE PIES ARBÓREOS Y ARBUSTIVOS

Arbusto

Nº de ficha 1797
 Tipo de elemento: Arbusto individual
 Especie: *Quercus ilex*
 Altura (m): 4,5
 Diámetro (m): 4

Localización (*): X: 442746
 Y: 4488639
* Localización aproximada, coordenadas UTM (huso 30 N ETRS 1989)

Estado fitosanitario: Bueno



Observaciones:

LEYENDA DEL PLAN PARCIAL:

- DPH Arroyo Valdelacasa
- RU
- RCL
- RCP
- RCPPL
- RCM
- TC
- AT M Valdelatas
- ZV, Parque Central
- ZV, Parques y Jardines
- SUI
- Equipamiento privado
- EQ
- Red Viaria
- RV, Áreas de acompañamiento



Plano de detalle 2
SITUACIÓN SOBRE ORTOFOTOGRAFÍA DEL ELEMENTO



LEYENDA GENERAL

- Extensión del plano de detalle 1
- Extensión del plano de detalle 2
- Límite del sector S-1
- Árbol individual

Plano de situación ficha 1797

FICHAS DEL INVENTARIO DE PIES ARBÓREOS Y ARBUSTIVOS

Arbusto

Nº de ficha 1798
 Tipo de elemento: Arbusto individual
 Especie: *Quercus ilex*
 Altura (m): 2
 Diámetro (m): 2,5

Localización (*): X: 443176
 Y: 4488639
* Localización aproximada, coordenadas UTM (huso 30 N ETRS 1989)

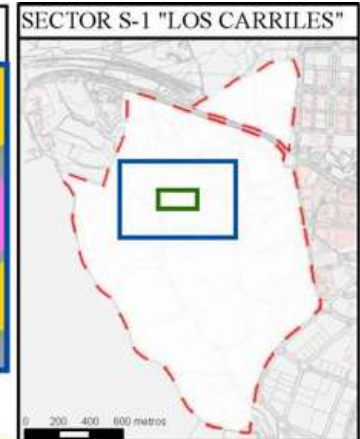
Estado fitosanitario: Bueno



Observaciones:

LEYENDA DEL PLAN PARCIAL:

- DPH Arroyo Valdelacasa
- RU
- RCL
- RCP
- RCPPL
- RCM
- TC
- AT M Valdelatas
- ZV, Parque Central
- ZV, Parques y Jardines
- SUI
- Equipamientos privado
- EQ
- Red Viaria
- RV, Áreas de acompañamiento



Plano de detalle 2
SITUACIÓN SOBRE ORTOFOTOGRAFÍA DEL ELEMENTO



FICHAS DEL INVENTARIO DE PIES ARBÓREOS Y ARBUSTIVOS

Árbol

Nº de ficha 1799
 Tipo de elemento: Agrupación de brotes de cepa
 Especie: *Quercus ilex*
 Altura media (m): 5
 Perímetro medio (cm): 35
 Altura de la 1ª rama (m): 0.5
 Diámetro de copa medio (4

Localización (*): X: 442595
 Y: 4488639
* Localización aproximada, coordenadas UTM (huso 30 N ETRS 1989)

Edad relativa: Joven

Estado fitosanitario:

Bueno

Madera vista: No Copa terciada: No
 Huecos: No Ramas secas: No
 Inclinación: No Daños estructurales: No

Plagas o enfermedades No

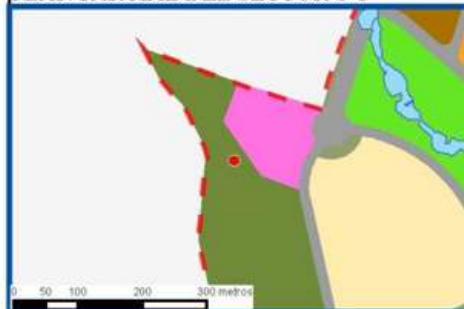
Observaciones: Presencia de nido en las ramas



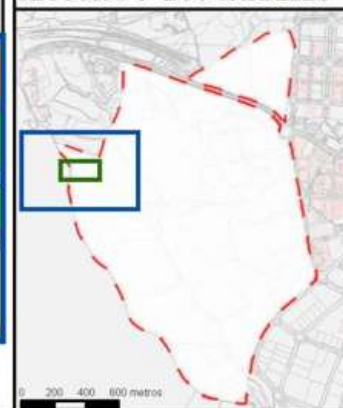
LEYENDA DEL PLAN PARCIAL:

- DPH Arroyo Valdelacasa
- RU
- RCL
- RCP
- RCPPL
- RCM
- TC
- AT M Valdelatas
- ZV, Parque Central
- ZV, Parques y Jardines
- SUI
- Equipamientos privado
- EQ
- Red Viaria
- RV, Áreas de acompañamiento

Plano de detalle 1 PLAN PARCIAL DEL SECTOR S-1



SECTOR S-1 "LOS CARRILES"



Plano de detalle 2 SITUACIÓN SOBRE ORTOFOTOGRAFÍA DEL ELEMENTO



LEYENDA GENERAL

- Extensión del plano de detalle 1
- Extensión del plano de detalle 2
- Límite del sector S-1
- Árbol individual

Plano de situación ficha 1799

FICHAS DEL INVENTARIO DE PIES ARBÓREOS Y ARBUSTIVOS

Árbol

Nº de ficha 1800
 Tipo de elemento: Árbol individual
 Especie: *Prunus dulcis*
 Altura (m): 3
 Perímetro (cm): 26
 Altura de la 1ª rama (m): 0.1
 Diámetro de copa (m): 1.5

Localización (*): X: 443796
 Y: 4488638
* Localización aproximada, coordenadas UTM (huso 30 N ETRS 1989)

Edad relativa: Joven

Estado fitosanitario: Bueno
 Madera vista: No Copa terciada: No
 Huecos: No Ramas secas: No
 Inclinación: No Daños estructurales: No

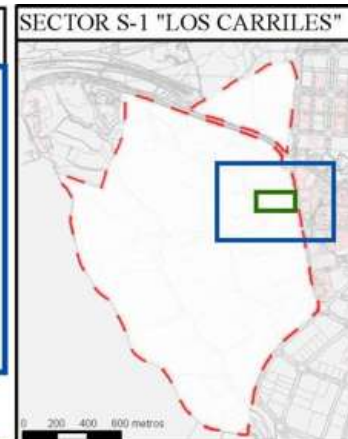
Plagas o enfermedades No



Observaciones:

LEYENDA DEL PLAN PARCIAL:

- DPH Arroyo Valdelacasa
- RU
- RCL
- RCP
- RCPPL
- RCM
- TC
- AT M Valdelatas
- ZV, Parque Central
- ZV, Parques y Jardines
- SUI
- Equipamientos privado
- EQ
- Red Viaria
- RV, Áreas de acompañamiento



Plano de detalle 2 SITUACIÓN SOBRE ORTOFOTOGRAFÍA DEL ELEMENTO



LEYENDA GENERAL

- Extensión del plano de detalle 1
- Extensión del plano de detalle 2
- Límite del sector S-1
- Árbol individual

Plano de situación ficha 1800

FICHAS DEL INVENTARIO DE PIES ARBÓREOS Y ARBUSTIVOS

Arbusto

Nº de ficha 1801
 Tipo de elemento: Agrupación de arbustos
 Especie: *Retama sphaerocarpa*
 Altura (m): 2,5
 Diámetro medio (m): 2,5

Especies acompañantes: No

Estado fitosanitario: Bueno

Localización (*): X: 442684
 Y: 4488638
* Localización aproximada, coordenadas UTM (huso 30 N ETRS 1989)

Grado de recubrimiento: 25-50

Superficie (m²): 126



Observaciones:

LEYENDA DEL PLAN PARCIAL:

-  DPH Arroyo Valdelacasa
-  RU
-  RCL
-  RCP
-  RCPPL
-  RCM
-  TC
-  AT M Valdelatas
-  ZV, Parque Central
-  ZV, Parques y Jardines
-  SUI
-  Equipamientos privado
-  EQ
-  Red Viaria
-  RV, Áreas de acompañamiento

Plano de detalle 1 PLAN PARCIAL DEL SECTOR S-1



SECTOR S-1 "LOS CARRILES"



Plano de detalle 2 SITUACIÓN SOBRE ORTOFOTOGRAFÍA DEL ELEMENTO



LEYENDA GENERAL

-  Extensión del plano de detalle 1
-  Extensión del plano de detalle 2
-  Límite del sector S-1
-  Agrupación de arbustos



Plano de situación ficha 1801

FICHAS DEL INVENTARIO DE PIES ARBÓREOS Y ARBUSTIVOS

Árbol

Nº de ficha 1802
 Tipo de elemento: Árbol individual
 Especie: *Pinus pinea*
 Altura (m): 6,5
 Perímetro (cm): 145
 Altura de la 1ª rama (m): 0.9
 Diámetro de copa (m): 5

Localización (*): X: 442649
 Y: 4488638
* Localización aproximada, coordenadas UTM (huso 30 N ETRS 1989)

Edad relativa: Joven

Estado fitosanitario: Bueno
 Madera vista: No Copa terciada: No
 Huecos: No Ramas secas: No
 Inclinación: No Daños estructurales: No

Plagas o enfermedades No

Observaciones: Pie bifurcado



LEYENDA DEL PLAN PARCIAL:

-  DPH Arroyo Valdelacasa
-  RU
-  RCL
-  RCP
-  RCPPL
-  RCM
-  TC
-  AT M Valdelatas
-  ZV, Parque Central
-  ZV, Parques y Jardines
-  SUI
-  Equipamientos privado
-  EQ
-  Red Viaria
-  RV, Áreas de acompañamiento

Plano de detalle 1 PLAN PARCIAL DEL SECTOR S-1



SECTOR S-1 "LOS CARRILES"



Plano de detalle 2 SITUACIÓN SOBRE ORTOFOTOGRAFÍA DEL ELEMENTO



LEYENDA GENERAL

-  Extensión del plano de detalle 1
-  Extensión del plano de detalle 2
-  Límite del sector S-1
-  Árbol individual

Plano de situación ficha 1802

Plan Parcial del Sector S-1 "Los Carriles"

Anexo VIII. Inventario de pies arbóreos y arbustivos

FICHAS DEL INVENTARIO DE PIES ARBÓREOS Y ARBUSTIVOS

Arbusto

Nº de ficha 1803
 Tipo de elemento: Arbusto individual
 Especie: *Quercus ilex*
 Altura (m): 1,5
 Diámetro (m): 1,5

Localización (*):	X: 442700
* Localización aproximada, coordenadas UTM (huso 30 N ETRS 1989)	Y: 4488638

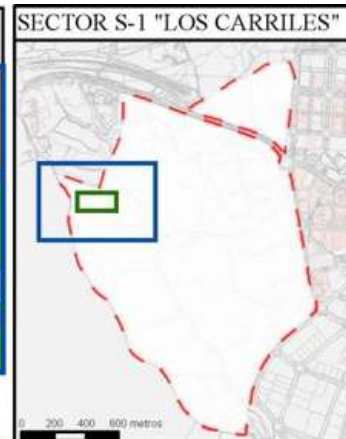
Estado fitosanitario: Bueno



Observaciones:

LEYENDA DEL PLAN PARCIAL:

- DPH Arroyo Valdelacasa
- RU
- RCL
- RCP
- RCPPL
- RCM
- TC
- AT M Valdelatas
- ZV, Parque Central
- ZV, Parques y Jardines
- SUI
- Equipamientos privado
- EQ
- Red Viaria
- RV, Áreas de acompañamiento



Plano de detalle 2 SITUACIÓN SOBRE ORTOFOTOGRAFÍA DEL ELEMENTO



LEYENDA GENERAL

- Extensión del plano de detalle 1
- Extensión del plano de detalle 2
- Límite del sector S-1
- Árbol individual

Plano de situación ficha 1803

FICHAS DEL INVENTARIO DE PIES ARBÓREOS Y ARBUSTIVOS

Árbol

Nº de ficha 1804
 Tipo de elemento: Árbol individual
 Especie: *Ulmus pumila*
 Altura (m): 10
 Perímetro (cm): 91
 Altura de la 1ª rama (m): 1
 Diámetro de copa (m): 7

Localización (*): X: 443885
 Y: 4488638
* Localización aproximada, coordenadas UTM (huso 30 N ETRS 1989)

Edad relativa: Joven

Estado fitosanitario: Bueno
 Madera vista: No Copa terciada: No
 Huecos: No Ramas secas: No
 Inclinación: No Daños estructurales: No

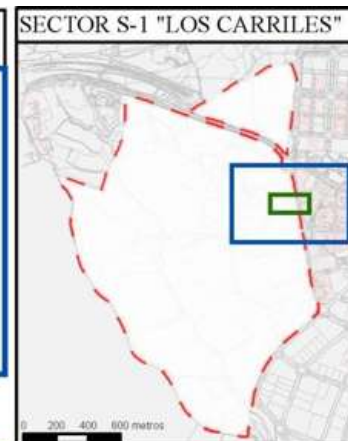
Plagas o enfermedades No



Observaciones:

LEYENDA DEL PLAN PARCIAL:

- DPH Arroyo Valdelacasa
- RU
- RCL
- RCP
- RCPPL
- RCM
- TC
- AT M Valdelatas
- ZV, Parque Central
- ZV, Parques y Jardines
- SUI
- Equipamientos privado
- EQ
- Red Viaria
- RV, Áreas de acompañamiento



**Plano de detalle 2
 SITUACIÓN SOBRE ORTOFOTOGRAFÍA DEL ELEMENTO**



FICHAS DEL INVENTARIO DE PIES ARBÓREOS Y ARBUSTIVOS

Arbusto

Nº de ficha 1805
 Tipo de elemento: Arbusto individual
 Especie: *Quercus ilex*
 Altura (m): 2
 Diámetro (m): 1

Localización (*):	X: 442579
* Localización aproximada, coordenadas UTM (huso 30 N ETRS 1989)	Y: 4488637

Estado fitosanitario: Bueno



Observaciones:

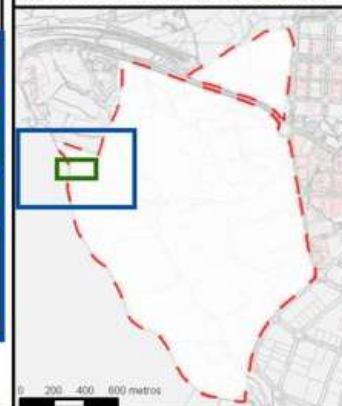
LEYENDA DEL PLAN PARCIAL:

-  DPH Arroyo Valdelacasa
-  RU
-  RCL
-  RCP
-  RCPPL
-  RCM
-  TC
-  AT M Valdelatas
-  ZV, Parque Central
-  ZV, Parques y Jardines
-  SUI
-  Equipamientos privado
-  EQ
-  Red Viaria
-  RV, Áreas de acompañamiento

Plano de detalle 1 PLAN PARCIAL DEL SECTOR S-1



SECTOR S-1 "LOS CARRILES"



Plano de detalle 2 SITUACIÓN SOBRE ORTOFOTOGRAFÍA DEL ELEMENTO



LEYENDA GENERAL

-  Extensión del plano de detalle 1
-  Extensión del plano de detalle 2
-  Límite del sector S-1
-  Árbol individual



Plano de situación ficha 1805

FICHAS DEL INVENTARIO DE PIES ARBÓREOS Y ARBUSTIVOS

Arbusto

Nº de ficha 1806
 Tipo de elemento: Arbusto individual
 Especie: *Quercus ilex*
 Altura (m): 3,5
 Diámetro (m): 3

Localización (*): X: 442565
 Y: 4488637
* Localización aproximada, coordenadas UTM (huso 30 N ETRS 1989)

Estado fitosanitario: Bueno



Observaciones:

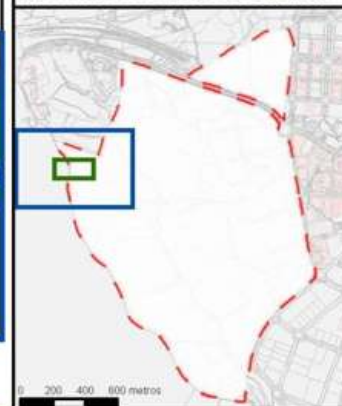
LEYENDA DEL PLAN PARCIAL:

-  DPH Arroyo Valdelacasa
-  RU
-  RCL
-  RCP
-  RCPPL
-  RCM
-  TC
-  AT M Valdelatas
-  ZV, Parque Central
-  ZV, Parques y Jardines
-  SUI
-  Equipamientos privado
-  EQ
-  Red Viaria
-  RV, Áreas de acompañamiento

Plano de detalle 1 PLAN PARCIAL DEL SECTOR S-1



SECTOR S-1 "LOS CARRILES"



Plano de detalle 2 SITUACIÓN SOBRE ORTOFOTOGRAFÍA DEL ELEMENTO



LEYENDA GENERAL

-  Extensión del plano de detalle 1
-  Extensión del plano de detalle 2
-  Límite del sector S-1
-  Árbol individual



Plano de situación ficha 1806

FICHAS DEL INVENTARIO DE PIES ARBÓREOS Y ARBUSTIVOS

Arbusto

Nº de ficha 1807
 Tipo de elemento: Arbusto individual
 Especie: *Quercus ilex*
 Altura (m): 3,5
 Diámetro (m): 3

Localización (*):	X: 442666
* Localización aproximada, coordenadas UTM (huso 30 N ETRS 1989)	Y: 4488637

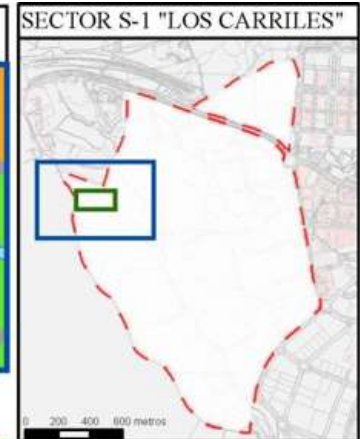
Estado fitosanitario: Bueno



Observaciones:

LEYENDA DEL PLAN PARCIAL:

- DPH Arroyo Valdelacasa
- RU
- RCL
- RCP
- RCPPL
- RCM
- TC
- AT M Valdelatas
- ZV, Parque Central
- ZV, Parques y Jardines
- SUI
- Equipamientos privado
- EQ
- Red Viaria
- RV, Áreas de acompañamiento



Plano de detalle 2 SITUACIÓN SOBRE ORTOFOTOGRAFÍA DEL ELEMENTO



Plano de situación ficha 1807

FICHAS DEL INVENTARIO DE PIES ARBÓREOS Y ARBUSTIVOS

Árbol

Nº de ficha 1808
 Tipo de elemento: Árbol individual
 Especie: *Quercus ilex*
 Altura (m): 4
 Perímetro (cm): 43
 Altura de la 1ª rama (m): 0.3
 Diámetro de copa (m): 3

Localización (*): X: 442570
 Y: 4488637
* Localización aproximada, coordenadas UTM (huso 30 N ETRS 1989)

Edad relativa: Joven

Estado fitosanitario: Bueno

Madera vista: No Copa terciada: No
 Huecos: No Ramas secas: Si
 Inclinación: No Daños estructurales: No

Plagas o enfermedades No



Observaciones:

LEYENDA DEL PLAN PARCIAL:

- DPH Arroyo Valdelacasa
- RU
- RCL
- RCP
- RCPPL
- RCM
- TC
- AT M Valdelatas
- ZV, Parque Central
- ZV, Parques y Jardines
- SUI
- Equipamientos privado
- EQ
- Red Viaria
- RV, Áreas de acompañamiento

Plano de detalle 1 PLAN PARCIAL DEL SECTOR S-1



SECTOR S-1 "LOS CARRILES"



Plano de detalle 2 SITUACIÓN SOBRE ORTOFOTOGRAFÍA DEL ELEMENTO



LEYENDA GENERAL

- Extensión del plano de detalle 1
- Extensión del plano de detalle 2
- Límite del sector S-1
- Árbol individual

Plano de situación ficha 1808

FICHAS DEL INVENTARIO DE PIES ARBÓREOS Y ARBUSTIVOS

Árbol

Nº de ficha 1809
 Tipo de elemento: Árbol individual
 Especie: *Ulmus pumila*
 Altura (m): 4
 Perímetro (cm): 19
 Altura de la 1ª rama (m): 1
 Diámetro de copa (m): 1.5

Localización (*): X: 443803
 Y: 4488636
* Localización aproximada, coordenadas UTM (huso 30 N ETRS 1989)

Edad relativa: Joven

Estado fitosanitario: Bueno
 Madera vista: No Copa terciada: No
 Huecos: No Ramas secas: No
 Inclinación: No Daños estructurales: No

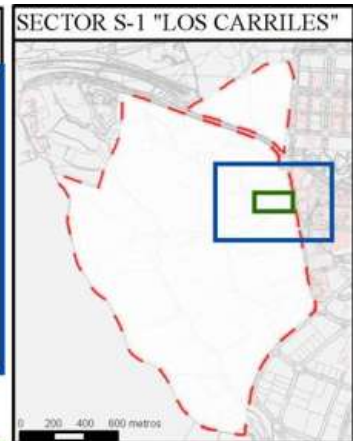
Plagas o enfermedades No

Observaciones:



LEYENDA DEL PLAN PARCIAL:

- DPH Arroyo Valdelacasa
- RU
- RCL
- RCP
- RCPPL
- RCM
- TC
- AT M Valdelatas
- ZV, Parque Central
- ZV, Parques y Jardines
- SUI
- Equipamientos privado
- EQ
- Red Viaria
- RV, Áreas de acompañamiento



Plano de detalle 2
 SITUACIÓN SOBRE ORTOFOTOGRAFÍA DEL ELEMENTO



FICHAS DEL INVENTARIO DE PIES ARBÓREOS Y ARBUSTIVOS

Arbusto

Nº de ficha 1810
 Tipo de elemento: Agrupación de arbustos
 Especie: *Retama sphaerocarpa*
 Altura (m): 2,5
 Diámetro medio (m): 3,5

Especies acompañantes: Lavandula stoechas, Thymus zygis

Estado fitosanitario: Bueno

Localización (*): X: 442734
 Y: 4488636
* Localización aproximada, coordenadas UTM (huso 30 N ETRS 1989)

Grado de recubrimiento: 25-50

Superficie (m²): 442



Observaciones:

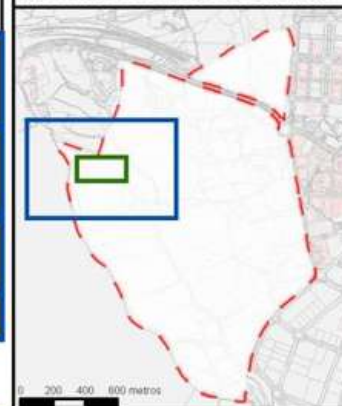
LEYENDA DEL PLAN PARCIAL:

- DPH Arroyo Valdelacasa
- RU
- RCL
- RCP
- RCPPL
- RCM
- TC
- AT M Valdelatas
- ZV, Parque Central
- ZV, Parques y Jardines
- SUI
- Equipamientos privado
- EQ
- Red Viaria
- RV, Áreas de acompañamiento

Plano de detalle 1 PLAN PARCIAL DEL SECTOR S-1



SECTOR S-1 "LOS CARRILES"



Plano de detalle 2 SITUACIÓN SOBRE ORTOFOTOGRAFÍA DEL ELEMENTO



LEYENDA GENERAL

- Extensión del plano de detalle 1
- Extensión del plano de detalle 2
- Límite del sector S-1
- Agrupación de arbustos



Plano de situación ficha 1810

FICHAS DEL INVENTARIO DE PIES ARBÓREOS Y ARBUSTIVOS

Arbusto

Nº de ficha 1811
 Tipo de elemento: Arbusto individual
 Especie: *Quercus ilex*
 Altura (m): 3
 Diámetro (m): 4

Localización (*): X: 443174
 Y: 4488636
* Localización aproximada, coordenadas UTM (huso 30 N ETRS 1989)

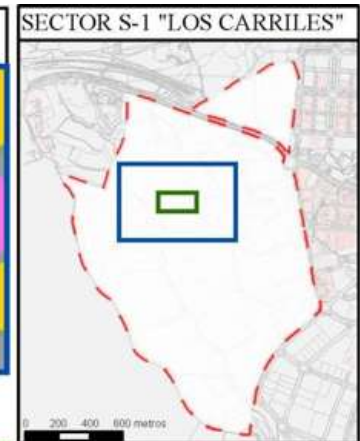
Estado fitosanitario: Bueno



Observaciones:

LEYENDA DEL PLAN PARCIAL:

- DPH Arroyo Valdelacasa
- RU
- RCL
- RCP
- RCPPL
- RCM
- TC
- AT M Valdelatas
- ZV, Parque Central
- ZV, Parques y Jardines
- SUI
- Equipamientos privado
- EQ
- Red Viaria
- RV, Áreas de acompañamiento



Plano de detalle 2
SITUACIÓN SOBRE ORTOFOTOGRAFÍA DEL ELEMENTO



- LEYENDA GENERAL**
- Extensión del plano de detalle 1
 - Extensión del plano de detalle 2
 - Límite del sector S-1
 - Árbol individual

Plano de situación ficha 1811

FICHAS DEL INVENTARIO DE PIES ARBÓREOS Y ARBUSTIVOS

Arbusto

Nº de ficha 1812
 Tipo de elemento: Arbusto individual
 Especie: *Quercus ilex*
 Altura (m): 3
 Diámetro (m): 3,5

Localización (*): X: 442739
 Y: 4488636
* Localización aproximada, coordenadas UTM (huso 30 N ETRS 1989)

Estado fitosanitario: Bueno



Observaciones:

LEYENDA DEL PLAN PARCIAL:

- DPH Arroyo Valdelacasa
- RU
- RCL
- RCP
- RCPPL
- RCM
- TC
- AT M Valdelatas
- ZV, Parque Central
- ZV, Parques y Jardines
- SUI
- Equipamientos privado
- EQ
- Red Viaria
- RV, Áreas de acompañamiento



Plano de detalle 2
 SITUACIÓN SOBRE ORTOFOTOGRAFÍA DEL ELEMENTO



FICHAS DEL INVENTARIO DE PIES ARBÓREOS Y ARBUSTIVOS

Árbol

Nº de ficha 1813
 Tipo de elemento: Árbol individual
 Especie: *Quercus ilex*
 Altura (m): 3
 Perímetro (cm): 36
 Altura de la 1ª rama (m): 0.1
 Diámetro de copa (m): 2

Localización (*): X: 442643
 Y: 4488635
* Localización aproximada, coordenadas UTM (huso 30 N ETRS 1989)

Edad relativa: Joven

Estado fitosanitario: Bueno

Madera vista: No Copa terciada: No
 Huecos: No Ramas secas: No
 Inclinación: No Daños estructurales: No

Plagas o enfermedades No

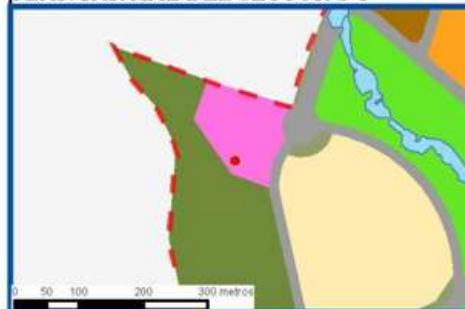


Observaciones:

LEYENDA DEL PLAN PARCIAL:

- DPH Arroyo Valdelacasa
- RU
- RCL
- RCP
- RCPPL
- RCM
- TC
- AT M Valdelatas
- ZV, Parque Central
- ZV, Parques y Jardines
- SUI
- Equipamientos privado
- EQ
- Red Viaria
- RV, Áreas de acompañamiento

Plano de detalle 1 PLAN PARCIAL DEL SECTOR S-1



SECTOR S-1 "LOS CARRILES"



Plano de detalle 2 SITUACIÓN SOBRE ORTOFOTOGRAFÍA DEL ELEMENTO



LEYENDA GENERAL

- Extensión del plano de detalle 1
- Extensión del plano de detalle 2
- Límite del sector S-1
- Árbol individual

Plano de situación ficha 1813

FICHAS DEL INVENTARIO DE PIES ARBÓREOS Y ARBUSTIVOS

Árbol

Nº de ficha 1814
 Tipo de elemento: Árbol individual
 Especie: *Quercus ilex*
 Altura (m): 2,5
 Perímetro (cm): 16
 Altura de la 1ª rama (m): 0.2
 Diámetro de copa (m): 1.5

Localización (*): X: 442676
 Y: 4488634
* Localización aproximada, coordenadas UTM (huso 30 N ETRS 1989)

Edad relativa: Joven

Estado fitosanitario: Bueno
 Madera vista: No Copa terciada: No
 Huecos: No Ramas secas: No
 Inclinación: No Daños estructurales: No

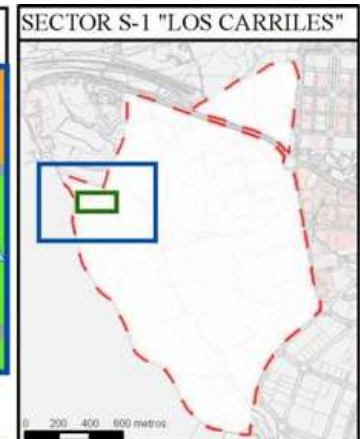
Plagas o enfermedades No



Observaciones:

LEYENDA DEL PLAN PARCIAL:

- DPH Arroyo Valdelacasa
- RU
- RCL
- RCP
- RCPPL
- RCM
- TC
- AT M Valdelatas
- ZV, Parque Central
- ZV, Parques y Jardines
- SUI
- Equipamientos privado
- EQ
- Red Viaria
- RV, Áreas de acompañamiento



**Plano de detalle 2
SITUACIÓN SOBRE ORTOFOTOGRAFÍA DEL ELEMENTO**



FICHAS DEL INVENTARIO DE PIES ARBÓREOS Y ARBUSTIVOS

Árbol

Nº de ficha 1815
 Tipo de elemento: Árbol individual
 Especie: *Ulmus pumila*
 Altura (m): 8
 Perímetro (cm): 80
 Altura de la 1ª rama (m): 0.6
 Diámetro de copa (m): 6.5

Localización (*): X: 443861
 Y: 4488634
* Localización aproximada, coordenadas UTM (huso 30 N ETRS 1989)

Edad relativa: Joven

Estado fitosanitario: Bueno
 Madera vista: No Copa terciada: No
 Huecos: No Ramas secas: No
 Inclinación: No Daños estructurales: No

Plagas o enfermedades No

Observaciones:



LEYENDA DEL PLAN PARCIAL:

- DPH Arroyo Valdelacasa
- RU
- RCL
- RCP
- RCPPL
- RCM
- TC
- AT M Valdelatas
- ZV, Parque Central
- ZV, Parques y Jardines
- SUI
- Equipamientos privado
- EQ
- Red Viaria
- RV, Áreas de acompañamiento

Plano de detalle 1 PLAN PARCIAL DEL SECTOR S-1



SECTOR S-1 "LOS CARRILES"



Plano de detalle 2 SITUACIÓN SOBRE ORTOFOTOGRAFÍA DEL ELEMENTO



LEYENDA GENERAL

- Extensión del plano de detalle 1
- Extensión del plano de detalle 2
- Límite del sector S-1
- Árbol individual



Plano de situación ficha 1815

FICHAS DEL INVENTARIO DE PIES ARBÓREOS Y ARBUSTIVOS

Árbol

Nº de ficha 1816
 Tipo de elemento: Árbol individual
 Especie: *Quercus ilex*
 Altura (m): 3,5
 Perímetro (cm): 53
 Altura de la 1ª rama (m): 0.3
 Diámetro de copa (m): 3

Localización (*): X: 442817
 Y: 4488634
* Localización aproximada, coordenadas UTM (huso 30 N ETRS 1989)

Edad relativa: Joven

Estado fitosanitario:

Bueno

Madera vista: No Copa terciada: No
 Huecos: No Ramas secas: No
 Inclinación: No Daños estructurales: No

Plagas o enfermedades No



Observaciones:

LEYENDA DEL PLAN PARCIAL:

- DPH Arroyo Valdelacasa
- RU
- RCL
- RCP
- RCPPL
- RCM
- TC
- AT M Valdelatas
- ZV, Parque Central
- ZV, Parques y Jardines
- SUI
- Equipamientos privado
- EQ
- Red Viaria
- RV, Áreas de acompañamiento



Plano de detalle 2 SITUACIÓN SOBRE ORTOFOTOGRAFÍA DEL ELEMENTO



LEYENDA GENERAL

- Extensión del plano de detalle 1
- Extensión del plano de detalle 2
- Límite del sector S-1
- Árbol individual



Plano de situación ficha 1816

FICHAS DEL INVENTARIO DE PIES ARBÓREOS Y ARBUSTIVOS

Árbol

Nº de ficha 1817
 Tipo de elemento: Agrupación de brotes de cepa
 Especie: *Quercus ilex*
 Altura media (m): 5
 Perímetro medio (cm): 45
 Altura de la 1ª rama (m): 0.8
 Diámetro de copa medio (6.5

Localización (*): X: 442622
 Y: 4488634
* Localización aproximada, coordenadas UTM (huso 30 N ETRS 1989)

Edad relativa: Joven

Estado fitosanitario:

Bueno

Madera vista: No Copa terciada: No
 Huecos: No Ramas secas: Si
 Inclinación: No Daños estructurales: No

Plagas o enfermedades No



Observaciones:

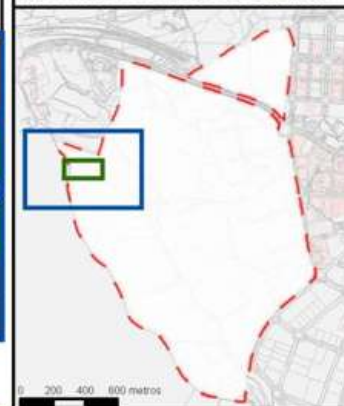
LEYENDA DEL PLAN PARCIAL:

-  DPH Arroyo Valdelacasa
-  RU
-  RCL
-  RCP
-  RCPPL
-  RCM
-  TC
-  AT M Valdelatas
-  ZV, Parque Central
-  ZV, Parques y Jardines
-  SUI
-  Equipamientos privado
-  EQ
-  Red Viaria
-  RV, Áreas de acompañamiento

Plano de detalle 1 PLAN PARCIAL DEL SECTOR S-1



SECTOR S-1 "LOS CARRILES"



Plano de detalle 2 SITUACIÓN SOBRE ORTOFOTOGRAFÍA DEL ELEMENTO



LEYENDA GENERAL

-  Extensión del plano de detalle 1
-  Extensión del plano de detalle 2
-  Límite del sector S-1
-  Árbol individual

Plano de situación ficha 1817

Plan Parcial del Sector S-1 "Los Carriles"

Anexo VIII. Inventario de pies arbóreos y arbustivos

FICHAS DEL INVENTARIO DE PIES ARBÓREOS Y ARBUSTIVOS

Árbol

Nº de ficha 1818
 Tipo de elemento: Agrupación de brotes de cepa
 Especie: *Quercus ilex*
 Altura media (m): 5
 Perímetro medio (cm): 45
 Altura de la 1ª rama (m): 0.5
 Diámetro de copa medio (4

Localización (*): X: 442639
 Y: 4488633
* Localización aproximada, coordenadas UTM (huso 30 N ETRS 1989)

Edad relativa: Joven

Estado fitosanitario:

Bueno

Madera vista: No Copa terciada: No
 Huecos: No Ramas secas: No
 Inclinación: No Daños estructurales: No

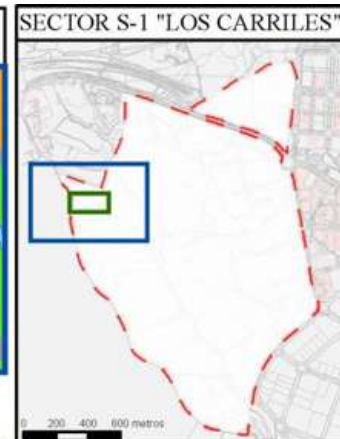
Plagas o enfermedades No



Observaciones:

LEYENDA DEL PLAN PARCIAL:

- DPH Arroyo Valdelacasa
- RU
- RCL
- RCP
- RCPPL
- RCM
- TC
- AT M Valdelatas
- ZV, Parque Central
- ZV, Parques y Jardines
- SUI
- Equipamientos privado
- EQ
- Red Viaria
- RV, Áreas de acompañamiento



Plano de detalle 2 SITUACIÓN SOBRE ORTOFOTOGRAFÍA DEL ELEMENTO



LEYENDA GENERAL

- Extensión del plano de detalle 1
- Extensión del plano de detalle 2
- Límite del sector S-1
- Árbol individual

Plano de situación ficha 1818

FICHAS DEL INVENTARIO DE PIES ARBÓREOS Y ARBUSTIVOS

Árbol

Nº de ficha 1819
 Tipo de elemento: Árbol individual
 Especie: *Ulmus pumila*
 Altura (m): 3,5
 Perímetro (cm): 15
 Altura de la 1ª rama (m): 0.1
 Diámetro de copa (m): 1.5

Localización (*): X: 443738
 Y: 4488633
* Localización aproximada, coordenadas UTM (huso 30 N ETRS 1989)

Edad relativa: Joven

Estado fitosanitario: Bueno
 Madera vista: No Copa terciada: No
 Huecos: No Ramas secas: No
 Inclinación: No Daños estructurales: No

Plagas o enfermedades No



Observaciones:

LEYENDA DEL PLAN PARCIAL:

- DPH Arroyo Valdelacasa
- RU
- RCL
- RCP
- RCPPL
- RCM
- TC
- AT M Valdelatas
- ZV, Parque Central
- ZV, Parques y Jardines
- SUI
- Equipamientos privado
- EQ
- Red Viaria
- RV, Áreas de acompañamiento

Plano de detalle 1 PLAN PARCIAL DEL SECTOR S-1



SECTOR S-1 "LOS CARRILES"



Plano de detalle 2 SITUACIÓN SOBRE ORTOFOTOGRAFÍA DEL ELEMENTO



LEYENDA GENERAL

- Extensión del plano de detalle 1
- Extensión del plano de detalle 2
- Límite del sector S-1
- Árbol individual

Plano de situación ficha 1819

FICHAS DEL INVENTARIO DE PIES ARBÓREOS Y ARBUSTIVOS

Árbol

Nº de ficha 1820
 Tipo de elemento: Árbol individual
 Especie: *Quercus ilex*
 Altura (m): 5
 Perímetro (cm): 82
 Altura de la 1ª rama (m): 0
 Diámetro de copa (m): 4.5

Localización (*): X: 442571
 Y: 4488633
* Localización aproximada, coordenadas UTM (huso 30 N ETRS 1989)

Edad relativa: Joven

Estado fitosanitario: Bueno

Madera vista: No Copa terciada: No
 Huecos: No Ramas secas: No
 Inclinación: No Daños estructurales: No

Plagas o enfermedades No



Observaciones:

LEYENDA DEL PLAN PARCIAL:

- DPH Arroyo Valdelacasa
- RU
- RCL
- RCP
- RCPPL
- RCM
- TC
- AT M Valdelatas
- ZV, Parque Central
- ZV, Parques y Jardines
- SUI
- Equipamientos privado
- EQ
- Red Viaria
- RV, Áreas de acompañamiento

Plano de detalle 1 PLAN PARCIAL DEL SECTOR S-1



SECTOR S-1 "LOS CARRILES"



Plano de detalle 2 SITUACIÓN SOBRE ORTOFOTOGRAFÍA DEL ELEMENTO



LEYENDA GENERAL

- Extensión del plano de detalle 1
- Extensión del plano de detalle 2
- Límite del sector S-1
- Árbol individual

Plano de situación ficha 1820

FICHAS DEL INVENTARIO DE PIES ARBÓREOS Y ARBUSTIVOS

Arbusto

Nº de ficha 1821
 Tipo de elemento: Arbusto individual
 Especie: *Retama sphaerocarpa*
 Altura (m): 4
 Diámetro (m): 1,5

Localización (*): X: 442618
 Y: 4488632
* Localización aproximada, coordenadas UTM (huso 30 N ETRS 1989)

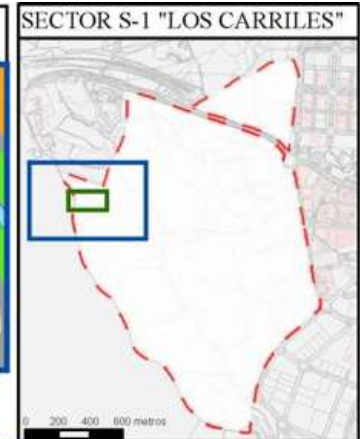
Estado fitosanitario: Bueno



Observaciones:

LEYENDA DEL PLAN PARCIAL:

- DPH Arroyo Valdelacasa
- RU
- RCL
- RCP
- RCPPL
- RCM
- TC
- AT M Valdelatas
- ZV, Parque Central
- ZV, Parques y Jardines
- SUI
- Equipamientos privado
- EQ
- Red Viaria
- RV, Áreas de acompañamiento



Plano de detalle 2
SITUACIÓN SOBRE ORTOFOTOGRAFÍA DEL ELEMENTO



Plano de situación ficha 1821

FICHAS DEL INVENTARIO DE PIES ARBÓREOS Y ARBUSTIVOS

Arbusto

Nº de ficha 1822
 Tipo de elemento: Agrupación de arbustos
 Especie: *Retama sphaerocarpa*
 Altura (m): 2,5
 Diámetro medio (m): 3,5

Especies acompañantes: No

Estado fitosanitario: Bueno

Localización (*): X: 443012

* Localización aproximada, coordenadas UTM (huso 30 N ETRS 1989) Y: 4488632

Grado de recubrimiento: 0-25

Superficie (m²): 548



Observaciones:

LEYENDA DEL PLAN PARCIAL:

-  DPH Arroyo Valdelacasa
-  RU
-  RCL
-  RCP
-  RCPPL
-  RCM
-  TC
-  AT M Valdelatas
-  ZV, Parque Central
-  ZV, Parques y Jardines
-  SUI
-  Equipamientos privado
-  EQ
-  Red Viaria
-  RV, Áreas de acompañamiento

Plano de detalle 1 PLAN PARCIAL DEL SECTOR S-1



SECTOR S-1 "LOS CARRILES"



Plano de detalle 2 SITUACIÓN SOBRE ORTOFOTOGRAFÍA DEL ELEMENTO



LEYENDA GENERAL

-  Extensión del plano de detalle 1
-  Extensión del plano de detalle 2
-  Límite del sector S-1
-  Agrupación de arbustos

Plano de situación ficha 1822

FICHAS DEL INVENTARIO DE PIES ARBÓREOS Y ARBUSTIVOS

Árbol

Nº de ficha 1823
 Tipo de elemento: Árbol individual
 Especie: *Ulmus pumila*
 Altura (m): 5
 Perímetro (cm): 32
 Altura de la 1ª rama (m): 0.4
 Diámetro de copa (m): 3

Localización (*): X: 443744
 Y: 4488632
* Localización aproximada, coordenadas UTM (huso 30 N ETRS 1989)

Edad relativa: Joven

Estado fitosanitario: Bueno
 Madera vista: No Copa terciada: No
 Huecos: No Ramas secas: No
 Inclinación: No Daños estructurales: No

Plagas o enfermedades No



Observaciones:

LEYENDA DEL PLAN PARCIAL:

-  DPH Arroyo Valdelacasa
-  RU
-  RCL
-  RCP
-  RCPPL
-  RCM
-  TC
-  AT M Valdelatas
-  ZV, Parque Central
-  ZV, Parques y Jardines
-  SUI
-  Equipamientos privado
-  EQ
-  Red Viaria
-  RV, Áreas de acompañamiento

Plano de detalle 1 PLAN PARCIAL DEL SECTOR S-1



SECTOR S-1 "LOS CARRILES"



Plano de detalle 2 SITUACIÓN SOBRE ORTOFOTOGRAFÍA DEL ELEMENTO



LEYENDA GENERAL

-  Extensión del plano de detalle 1
-  Extensión del plano de detalle 2
-  Límite del sector S-1
-  Árbol individual

Plano de situación ficha 1823

FICHAS DEL INVENTARIO DE PIES ARBÓREOS Y ARBUSTIVOS

Árbol

Nº de ficha 1824
 Tipo de elemento: Árbol individual
 Especie: *Ulmus pumila*
 Altura (m): 5
 Perímetro (cm): 24
 Altura de la 1ª rama (m): 0.5
 Diámetro de copa (m): 3

Localización (*): X: 443739
 Y: 4488632
* Localización aproximada, coordenadas UTM (huso 30 N ETRS 1989)

Edad relativa: Joven

Estado fitosanitario: Bueno
 Madera vista: No Copa terciada: No
 Huecos: No Ramas secas: No
 Inclinación: No Daños estructurales: No

Plagas o enfermedades No



Observaciones:

LEYENDA DEL PLAN PARCIAL:

- DPH Arroyo Valdelacasa
- RU
- RCL
- RCP
- RCPPL
- RCM
- TC
- AT M Valdelatas
- ZV, Parque Central
- ZV, Parques y Jardines
- SUI
- Equipamientos privado
- EQ
- Red Viaria
- RV, Áreas de acompañamiento

Plano de detalle 1 PLAN PARCIAL DEL SECTOR S-1



SECTOR S-1 "LOS CARRILES"



Plano de detalle 2 SITUACIÓN SOBRE ORTOFOTOGRAFÍA DEL ELEMENTO



LEYENDA GENERAL

- Extensión del plano de detalle 1
- Extensión del plano de detalle 2
- Límite del sector S-1
- Árbol individual

Plano de situación ficha 1824

FICHAS DEL INVENTARIO DE PIES ARBÓREOS Y ARBUSTIVOS

Arbusto

Nº de ficha 1825
 Tipo de elemento: Arbusto individual
 Especie: *Retama sphaerocarpa*
 Altura (m): 3
 Diámetro (m): 2

Localización (*): X: 442650
 Y: 4488632
* Localización aproximada, coordenadas UTM (huso 30 N ETRS 1989)

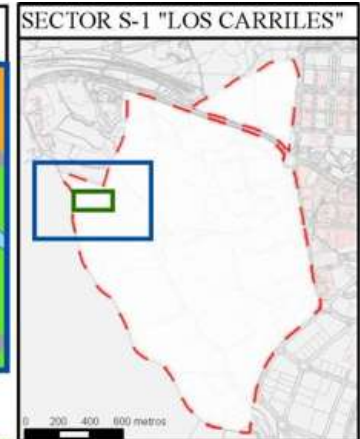
Estado fitosanitario: Bueno



Observaciones:

LEYENDA DEL PLAN PARCIAL:

- DPH Arroyo Valdelacasa
- RU
- RCL
- RCP
- RCPPL
- RCM
- TC
- AT M Valdelatas
- ZV, Parque Central
- ZV, Parques y Jardines
- SUI
- Equipamientos privado
- EQ
- Red Viaria
- RV, Áreas de acompañamiento



Plano de detalle 2
SITUACIÓN SOBRE ORTOFOTOGRAFÍA DEL ELEMENTO



LEYENDA GENERAL

- Extensión del plano de detalle 1
- Extensión del plano de detalle 2
- Límite del sector S-1
- Árbol individual

Plano de situación ficha 1825

FICHAS DEL INVENTARIO DE PIES ARBÓREOS Y ARBUSTIVOS

Árbol

Nº de ficha 1826
 Tipo de elemento: Árbol individual
 Especie: *Pinus pinea*
 Altura (m): 4
 Perímetro (cm): 92
 Altura de la 1ª rama (m): 0.2
 Diámetro de copa (m): 3

Localización (*): X: 442586
 Y: 4488631
* Localización aproximada, coordenadas UTM (huso 30 N ETRS 1989)

Edad relativa: Joven

Estado fitosanitario:

Bueno

Madera vista: No Copa terciada: No
 Huecos: No Ramas secas: No
 Inclinación: No Daños estructurales: No

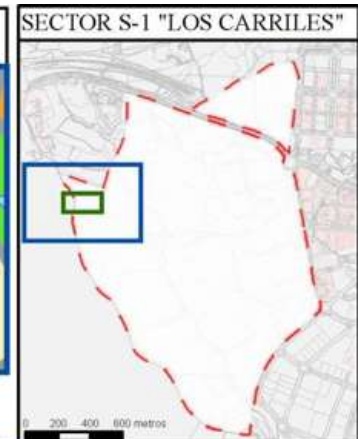
Plagas o enfermedades No



Observaciones:

LEYENDA DEL PLAN PARCIAL:

- DPH Arroyo Valdelacasa
- RU
- RCL
- RCP
- RCPPL
- RCM
- TC
- AT M Valdelatas
- ZV, Parque Central
- ZV, Parques y Jardines
- SUI
- Equipamientos privado
- EQ
- Red Viaria
- RV, Áreas de acompañamiento



Plano de detalle 2
 SITUACIÓN SOBRE ORTOFOTOGRAFÍA DEL ELEMENTO



LEYENDA GENERAL

- Extensión del plano de detalle 1
- Extensión del plano de detalle 2
- Límite del sector S-1
- Árbol individual

Plano de situación ficha 1826

FICHAS DEL INVENTARIO DE PIES ARBÓREOS Y ARBUSTIVOS

Arbusto

Nº de ficha 1827
 Tipo de elemento: Arbusto individual
 Especie: *Quercus ilex*
 Altura (m): 3
 Diámetro (m): 2,5

Localización (*): X: 442671
 Y: 4488630
* Localización aproximada, coordenadas UTM (huso 30 N ETRS 1989)

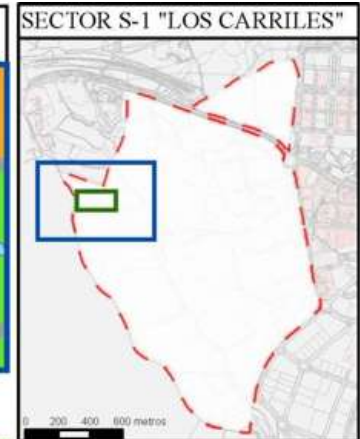
Estado fitosanitario: Bueno



Observaciones:

LEYENDA DEL PLAN PARCIAL:

- DPH Arroyo Valdelacasa
- RU
- RCL
- RCP
- RCPPL
- RCM
- TC
- AT M Valdelatas
- ZV, Parque Central
- ZV, Parques y Jardines
- SUI
- Equipamientos privado
- EQ
- Red Viaria
- RV, Áreas de acompañamiento



Plano de detalle 2
 SITUACIÓN SOBRE ORTOFOTOGRAFÍA DEL ELEMENTO



LEYENDA GENERAL

- Extensión del plano de detalle 1
- Extensión del plano de detalle 2
- Límite del sector S-1
- Árbol individual



Plano de situación ficha 1827

FICHAS DEL INVENTARIO DE PIES ARBÓREOS Y ARBUSTIVOS

Árbol

Nº de ficha 1828
 Tipo de elemento: Árbol individual
 Especie: *Ulmus pumila*
 Altura (m): 8
 Perímetro (cm): 34
 Altura de la 1ª rama (m): 1
 Diámetro de copa (m): 2.5

Localización (*): X: 443821
 Y: 4488630
* Localización aproximada, coordenadas UTM (huso 30 N ETRS 1989)

Edad relativa: Joven

Estado fitosanitario: Bueno
 Madera vista: No Copa terciada: No
 Huecos: No Ramas secas: No
 Inclinación: No Daños estructurales: No

Plagas o enfermedades No



Observaciones:

LEYENDA DEL PLAN PARCIAL:

- DPH Arroyo Valdelacasa
- RU
- RCL
- RCP
- RCPPL
- RCM
- TC
- AT M Valdelatas
- ZV, Parque Central
- ZV, Parques y Jardines
- SUI
- Equipamientos privado
- EQ
- Red Viaria
- RV, Áreas de acompañamiento



Plano de detalle 2 SITUACIÓN SOBRE ORTOFOTOGRAFÍA DEL ELEMENTO



FICHAS DEL INVENTARIO DE PIES ARBÓREOS Y ARBUSTIVOS

Arbusto

Nº de ficha 1829
 Tipo de elemento: Agrupación de arbustos
 Especie: *Quercus ilex*
 Altura (m): 2,5
 Diámetro medio (m): 2,5
 Especies acompañantes: No

Localización (*): X: 442682
 Y: 4488630
* Localización aproximada, coordenadas UTM (huso 30 N ETRS 1989)

Grado de recubrimiento: 75-100
 Superficie (m²): 39

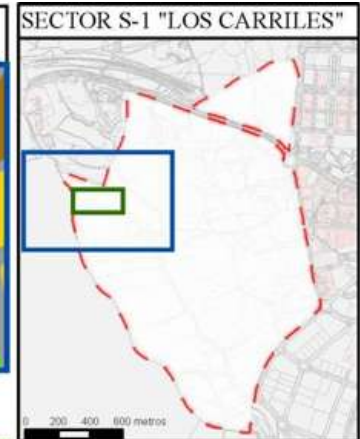
Estado fitosanitario: Bueno



Observaciones:

LEYENDA DEL PLAN PARCIAL:

- DPH Arroyo Valdelacasa
- RU
- RCL
- RCP
- RCPPL
- RCM
- TC
- AT M Valdelatas
- ZV, Parque Central
- ZV, Parques y Jardines
- SUI
- Equipamientos privado
- EQ
- Red Viaria
- RV, Áreas de acompañamiento



Plano de detalle 2
 SITUACIÓN SOBRE ORTOFOTOGRAFÍA DEL ELEMENTO



LEYENDA GENERAL

- Extensión del plano de detalle 1
- Extensión del plano de detalle 2
- Límite del sector S-1
- Agrupación de arbustos



Plano de situación ficha 1829

FICHAS DEL INVENTARIO DE PIES ARBÓREOS Y ARBUSTIVOS

Arbusto

Nº de ficha 1830
 Tipo de elemento: Arbusto individual
 Especie: *Quercus ilex*
 Altura (m): 3,5
 Diámetro (m): 4

Localización (*): X: 442675
 Y: 4488630
* Localización aproximada, coordenadas UTM (huso 30 N ETRS 1989)

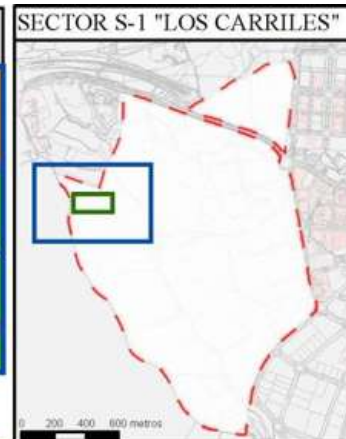
Estado fitosanitario: Bueno



Observaciones:

LEYENDA DEL PLAN PARCIAL:

- DPH Arroyo Valdelacasa
- RU
- RCL
- RCP
- RCPPL
- RCM
- TC
- AT M Valdelatas
- ZV, Parque Central
- ZV, Parques y Jardines
- SUI
- Equipamientos privado
- EQ
- Red Viaria
- RV, Áreas de acompañamiento



Plano de detalle 2
 SITUACIÓN SOBRE ORTOFOTOGRAFÍA DEL ELEMENTO



FICHAS DEL INVENTARIO DE PIES ARBÓREOS Y ARBUSTIVOS

Árbol

Nº de ficha 1831
 Tipo de elemento: Árbol individual
 Especie: *Quercus ilex*
 Altura (m): 5,5
 Perímetro (cm): 68
 Altura de la 1ª rama (m): 0.4
 Diámetro de copa (m): 3.5

Localización (*): X: 442743
 Y: 4488630
* Localización aproximada, coordenadas UTM (huso 30 N ETRS 1989)

Edad relativa: Joven

Estado fitosanitario:

Bueno

Madera vista: No Copa terciada: No
 Huecos: No Ramas secas: No
 Inclinación: No Daños estructurales: No

Plagas o enfermedades No



Observaciones: Presencia de nido en las ramas

LEYENDA DEL PLAN PARCIAL:

-  DPH Arroyo Valdelacasa
-  RU
-  RCL
-  RCP
-  RCPPL
-  RCM
-  TC
-  AT M Valdelatas
-  ZV, Parque Central
-  ZV, Parques y Jardines
-  SUI
-  Equipamientos privado
-  EQ
-  Red Viaria
-  RV, Áreas de acompañamiento

Plano de detalle 1 PLAN PARCIAL DEL SECTOR S-1



SECTOR S-1 "LOS CARRILES"



Plano de detalle 2 SITUACIÓN SOBRE ORTOFOTOGRAFÍA DEL ELEMENTO



LEYENDA GENERAL

-  Extensión del plano de detalle 1
-  Extensión del plano de detalle 2
-  Límite del sector S-1
-  Árbol individual



Plano de situación ficha 1831

FICHAS DEL INVENTARIO DE PIES ARBÓREOS Y ARBUSTIVOS

Árbol

Nº de ficha 1832
 Tipo de elemento: Árbol individual
 Especie: *Quercus ilex*
 Altura (m): 6
 Perímetro (cm): 85
 Altura de la 1ª rama (m): 0.4
 Diámetro de copa (m): 3.5

Localización (*): X: 442612
 Y: 4488630
* Localización aproximada, coordenadas UTM (huso 30 N ETRS 1989)

Edad relativa: Joven

Estado fitosanitario: Bueno
 Madera vista: No Copa terciada: No
 Huecos: No Ramas secas: No
 Inclinación: No Daños estructurales: No

Plagas o enfermedades No

Observaciones:



LEYENDA DEL PLAN PARCIAL:

- DPH Arroyo Valdelacasa
- RU
- RCL
- RCP
- RCPPL
- RCM
- TC
- AT M Valdelatas
- ZV, Parque Central
- ZV, Parques y Jardines
- SUI
- Equipamientos privado
- EQ
- Red Viaria
- RV, Áreas de acompañamiento

Plano de detalle 1 PLAN PARCIAL DEL SECTOR S-1



SECTOR S-1 "LOS CARRILES"



Plano de detalle 2 SITUACIÓN SOBRE ORTOFOTOGRAFÍA DEL ELEMENTO



LEYENDA GENERAL

- Extensión del plano de detalle 1
- Extensión del plano de detalle 2
- Límite del sector S-1
- Árbol individual



Plano de situación ficha 1832

FICHAS DEL INVENTARIO DE PIES ARBÓREOS Y ARBUSTIVOS

Árbol

Nº de ficha 1833
 Tipo de elemento: Árbol individual
 Especie: *Quercus ilex*
 Altura (m): 4
 Perímetro (cm): 85
 Altura de la 1ª rama (m): 0.1
 Diámetro de copa (m): 3

Localización (*): X: 442647
 Y: 4488630
* Localización aproximada, coordenadas UTM (huso 30 N ETRS 1989)

Edad relativa: Joven

Estado fitosanitario:

Bueno

Madera vista: No Copa terciada: No
 Huecos: No Ramas secas: No
 Inclinación: No Daños estructurales: No

Plagas o enfermedades No



Observaciones:

LEYENDA DEL PLAN PARCIAL:

- DPH Arroyo Valdelacasa
- RU
- RCL
- RCP
- RCPPL
- RCM
- TC
- AT M Valdelatas
- ZV, Parque Central
- ZV, Parques y Jardines
- SUI
- Equipamientos privado
- EQ
- Red Viaria
- RV, Áreas de acompañamiento

Plano de detalle 1 PLAN PARCIAL DEL SECTOR S-1



SECTOR S-1 "LOS CARRILES"



Plano de detalle 2 SITUACIÓN SOBRE ORTOFOTOGRAFÍA DEL ELEMENTO



LEYENDA GENERAL

- Extensión del plano de detalle 1
- Extensión del plano de detalle 2
- Límite del sector S-1
- Árbol individual

Plano de situación ficha 1833

FICHAS DEL INVENTARIO DE PIES ARBÓREOS Y ARBUSTIVOS

Árbol

Nº de ficha 1834
 Tipo de elemento: Árbol individual
 Especie: *Quercus ilex*
 Altura (m): 3,5
 Perímetro (cm): 38
 Altura de la 1ª rama (m): 0.2
 Diámetro de copa (m): 2.5

Localización (*): X: 442658
 Y: 4488630
* Localización aproximada, coordenadas UTM (huso 30 N ETRS 1989)

Edad relativa: Joven

Estado fitosanitario: Bueno
 Madera vista: No Copa terciada: No
 Huecos: No Ramas secas: No
 Inclinación: No Daños estructurales: No

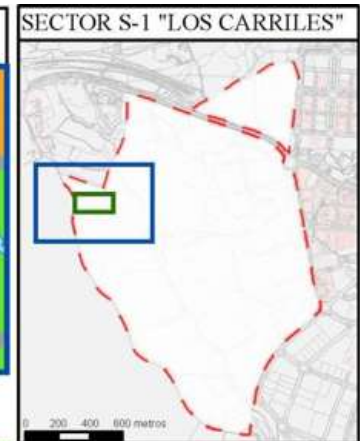
Plagas o enfermedades No



Observaciones:

LEYENDA DEL PLAN PARCIAL:

- DPH Arroyo Valdelacasa
- RU
- RCL
- RCP
- RCPPL
- RCM
- TC
- AT M Valdelatas
- ZV, Parque Central
- ZV, Parques y Jardines
- SUI
- Equipamientos privado
- EQ
- Red Viaria
- RV, Áreas de acompañamiento



Plano de detalle 2 SITUACIÓN SOBRE ORTOFOTOGRAFÍA DEL ELEMENTO



LEYENDA GENERAL

- Extensión del plano de detalle 1
- Extensión del plano de detalle 2
- Límite del sector S-1
- Árbol individual

Plano de situación ficha 1834

FICHAS DEL INVENTARIO DE PIES ARBÓREOS Y ARBUSTIVOS

Árbol

Nº de ficha 1835
 Tipo de elemento: Árbol individual
 Especie: *Quercus ilex*
 Altura (m): 6
 Perímetro (cm): 105
 Altura de la 1ª rama (m): 0.1
 Diámetro de copa (m): 6.5

Localización (*): X: 442606
 Y: 4488629
* Localización aproximada, coordenadas UTM (huso 30 N ETRS 1989)

Edad relativa: Joven

Estado fitosanitario:

Bueno

Madera vista: No Copa terciada: No
 Huecos: No Ramas secas: No
 Inclinación: No Daños estructurales: No

Plagas o enfermedades No



Observaciones:

LEYENDA DEL PLAN PARCIAL:

-  DPH Arroyo Valdelacasa
-  RU
-  RCL
-  RCP
-  RCPPL
-  RCM
-  TC
-  AT M Valdelatas
-  ZV, Parque Central
-  ZV, Parques y Jardines
-  SUI
-  Equipamientos privado
-  EQ
-  Red Viaria
-  RV, Áreas de acompañamiento

Plano de detalle 1 PLAN PARCIAL DEL SECTOR S-1



SECTOR S-1 "LOS CARRILES"



Plano de detalle 2 SITUACIÓN SOBRE ORTOFOTOGRAFÍA DEL ELEMENTO



LEYENDA GENERAL

-  Extensión del plano de detalle 1
-  Extensión del plano de detalle 2
-  Límite del sector S-1
-  Árbol individual



Plano de situación ficha 1835

Plan Parcial del Sector S-1 "Los Carriles"

Anexo VIII. Inventario de pies arbóreos y arbustivos

FICHAS DEL INVENTARIO DE PIES ARBÓREOS Y ARBUSTIVOS

Árbol

Nº de ficha 1836
 Tipo de elemento: Árbol individual
 Especie: *Ulmus pumila*
 Altura (m): 3
 Perímetro (cm): 15
 Altura de la 1ª rama (m): 0.6
 Diámetro de copa (m): 1.5

Localización (*): X: 443742
 Y: 4488629
* Localización aproximada, coordenadas UTM (huso 30 N ETRS 1989)

Edad relativa: Joven

Estado fitosanitario: Bueno
 Madera vista: No Copa terciada: No
 Huecos: No Ramas secas: No
 Inclinación: No Daños estructurales: No

Plagas o enfermedades No

Observaciones:



LEYENDA DEL PLAN PARCIAL:

- DPH Arroyo Valdelacasa
- RU
- RCL
- RCP
- RCPPL
- RCM
- TC
- AT M Valdelatas
- ZV, Parque Central
- ZV, Parques y Jardines
- SUI
- Equipamientos privado
- EQ
- Red Viaria
- RV, Áreas de acompañamiento

Plano de detalle 1 PLAN PARCIAL DEL SECTOR S-1



SECTOR S-1 "LOS CARRILES"



Plano de detalle 2 SITUACIÓN SOBRE ORTOFOTOGRAFÍA DEL ELEMENTO



LEYENDA GENERAL

- Extensión del plano de detalle 1
- Extensión del plano de detalle 2
- Límite del sector S-1
- Árbol individual

Plano de situación ficha 1836

FICHAS DEL INVENTARIO DE PIES ARBÓREOS Y ARBUSTIVOS

Árbol

Nº de ficha 1837
 Tipo de elemento: Árbol individual
 Especie: *Quercus ilex*
 Altura (m): 5,5
 Perímetro (cm): 76
 Altura de la 1ª rama (m): 0.4
 Diámetro de copa (m): 4.5

Localización (*): X: 442616
 Y: 4488629
* Localización aproximada, coordenadas UTM (huso 30 N ETRS 1989)

Edad relativa: Joven

Estado fitosanitario: Bueno
 Madera vista: No Copa terciada: No
 Huecos: No Ramas secas: No
 Inclinación: No Daños estructurales: No

Plagas o enfermedades No



Observaciones:

LEYENDA DEL PLAN PARCIAL:

-  DPH Arroyo Valdelacasa
-  RU
-  RCL
-  RCP
-  RCPPL
-  RCM
-  TC
-  AT M Valdelatas
-  ZV, Parque Central
-  ZV, Parques y Jardines
-  SUI
-  Equipamientos privado
-  EQ
-  Red Viaria
-  RV, Áreas de acompañamiento

Plano de detalle 1 PLAN PARCIAL DEL SECTOR S-1



SECTOR S-1 "LOS CARRILES"



Plano de detalle 2 SITUACIÓN SOBRE ORTOFOTOGRAFÍA DEL ELEMENTO



LEYENDA GENERAL

-  Extensión del plano de detalle 1
-  Extensión del plano de detalle 2
-  Límite del sector S-1
-  Árbol individual



Plano de situación ficha 1837

FICHAS DEL INVENTARIO DE PIES ARBÓREOS Y ARBUSTIVOS

Arbusto

Nº de ficha 1838
 Tipo de elemento: Arbusto individual
 Especie: *Retama sphaerocarpa*
 Altura (m): 4
 Diámetro (m): 4

Localización (*): X: 442641
 Y: 4488629
* Localización aproximada, coordenadas UTM (huso 30 N ETRS 1989)

Estado fitosanitario: Bueno



Observaciones:

LEYENDA DEL PLAN PARCIAL:

- DPH Arroyo Valdelacasa
- RU
- RCL
- RCP
- RCPPL
- RCM
- TC
- AT M Valdelatas
- ZV, Parque Central
- ZV, Parques y Jardines
- SUI
- Equipamientos privado
- EQ
- Red Viaria
- RV, Áreas de acompañamiento



Plano de detalle 2 SITUACIÓN SOBRE ORTOFOTOGRAFÍA DEL ELEMENTO



LEYENDA GENERAL

- Extensión del plano de detalle 1
- Extensión del plano de detalle 2
- Límite del sector S-1
- Árbol individual

Plano de situación ficha 1838

FICHAS DEL INVENTARIO DE PIES ARBÓREOS Y ARBUSTIVOS

Árbol

Nº de ficha 1839
 Tipo de elemento: Árbol individual
 Especie: *Quercus ilex*
 Altura (m): 4,5
 Perímetro (cm): 54
 Altura de la 1ª rama (m): 0.4
 Diámetro de copa (m): 2.5

Localización (*): X: 442593
 Y: 4488628
* Localización aproximada, coordenadas UTM (huso 30 N ETRS 1989)

Edad relativa: Joven

Estado fitosanitario:

Bueno

Madera vista: No Copa terciada: No
 Huecos: No Ramas secas: No
 Inclinación: No Daños estructurales: No

Plagas o enfermedades No



Observaciones:

LEYENDA DEL PLAN PARCIAL:

-  DPH Arroyo Valdelacasa
-  RU
-  RCL
-  RCP
-  RCPPL
-  RCM
-  TC
-  AT M Valdelatas
-  ZV, Parque Central
-  ZV, Parques y Jardines
-  SUI
-  Equipamientos privado
-  EQ
-  Red Viaria
-  RV, Áreas de acompañamiento

Plano de detalle 1 PLAN PARCIAL DEL SECTOR S-1



SECTOR S-1 "LOS CARRILES"



Plano de detalle 2 SITUACIÓN SOBRE ORTOFOTOGRAFÍA DEL ELEMENTO



LEYENDA GENERAL

-  Extensión del plano de detalle 1
-  Extensión del plano de detalle 2
-  Límite del sector S-1
-  Árbol individual



Plano de situación ficha 1839

FICHAS DEL INVENTARIO DE PIES ARBÓREOS Y ARBUSTIVOS

Arbusto

Nº de ficha 1840
 Tipo de elemento: Arbusto individual
 Especie: *Quercus ilex*
 Altura (m): 1,5
 Diámetro (m): 1

Localización (*): X: 442642
 Y: 4488627
* Localización aproximada, coordenadas UTM (huso 30 N ETRS 1989)

Estado fitosanitario: Bueno



Observaciones:

LEYENDA DEL PLAN PARCIAL:

-  DPH Arroyo Valdelacasa
-  RU
-  RCL
-  RCP
-  RCPPL
-  RCM
-  TC
-  AT M Valdelatas
-  ZV, Parque Central
-  ZV, Parques y Jardines
-  SUI
-  Equipamientos privado
-  EQ
-  Red Viaria
-  RV, Áreas de acompañamiento

Plano de detalle 1 PLAN PARCIAL DEL SECTOR S-1



SECTOR S-1 "LOS CARRILES"



Plano de detalle 2 SITUACIÓN SOBRE ORTOFOTOGRAFÍA DEL ELEMENTO



LEYENDA GENERAL

-  Extensión del plano de detalle 1
-  Extensión del plano de detalle 2
-  Límite del sector S-1
-  Árbol individual



Plano de situación ficha 1840

FICHAS DEL INVENTARIO DE PIES ARBÓREOS Y ARBUSTIVOS

Arbusto

Nº de ficha 1841
 Tipo de elemento: Arbusto individual
 Especie: *Quercus ilex*
 Altura (m): 1,7
 Diámetro (m): 1,5

Localización (*): X: 442611
 Y: 4488627
* Localización aproximada, coordenadas UTM (huso 30 N ETRS 1989)

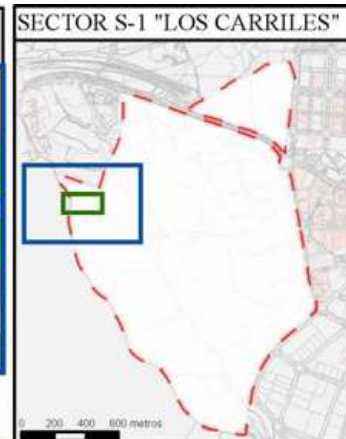
Estado fitosanitario: Bueno



Observaciones:

LEYENDA DEL PLAN PARCIAL:

- DPH Arroyo Valdelacasa
- RU
- RCL
- RCP
- RCPPL
- RCM
- TC
- AT M Valdelatas
- ZV, Parque Central
- ZV, Parques y Jardines
- SUI
- Equipamientos privado
- EQ
- Red Viaria
- RV, Áreas de acompañamiento



Plano de detalle 2
 SITUACIÓN SOBRE ORTOFOTOGRAFÍA DEL ELEMENTO



LEYENDA GENERAL

- Extensión del plano de detalle 1
- Extensión del plano de detalle 2
- Límite del sector S-1
- Árbol individual



Plano de situación ficha 1841

FICHAS DEL INVENTARIO DE PIES ARBÓREOS Y ARBUSTIVOS

Arbusto

Nº de ficha 1842
 Tipo de elemento: Arbusto individual
 Especie: *Quercus ilex*
 Altura (m): 3,5
 Diámetro (m): 3,5

Localización (*): X: 442705
 Y: 4488627
* Localización aproximada, coordenadas UTM (huso 30 N ETRS 1989)

Estado fitosanitario: Bueno



Observaciones:

LEYENDA DEL PLAN PARCIAL:

-  DPH Arroyo Valdelacasa
-  RU
-  RCL
-  RCP
-  RCPPL
-  RCM
-  TC
-  AT M Valdelatas
-  ZV, Parque Central
-  ZV, Parques y Jardines
-  SUI
-  Equipamientos privado
-  EQ
-  Red Viaria
-  RV, Áreas de acompañamiento

Plano de detalle 1 PLAN PARCIAL DEL SECTOR S-1



SECTOR S-1 "LOS CARRILES"



Plano de detalle 2 SITUACIÓN SOBRE ORTOFOTOGRAFÍA DEL ELEMENTO



LEYENDA GENERAL

-  Extensión del plano de detalle 1
-  Extensión del plano de detalle 2
-  Límite del sector S-1
-  Árbol individual



Plano de situación ficha 1842

FICHAS DEL INVENTARIO DE PIES ARBÓREOS Y ARBUSTIVOS

Arbusto

Nº de ficha 1843
 Tipo de elemento: Agrupación de arbustos
 Especie: *Quercus ilex*
 Altura (m): 2,5
 Diámetro medio (m): 2

Especies acompañantes: Lavandula stoechas

Estado fitosanitario: Bueno

Localización (*):	X: 442656
* Localización aproximada, coordenadas UTM (huso 30 N ETRS 1989)	Y: 4488626

Grado de recubrimiento: 50-75

Superficie (m²): 27



Observaciones:

LEYENDA DEL PLAN PARCIAL:

-  DPH Arroyo Valdelacasa
-  RU
-  RCL
-  RCP
-  RCPPL
-  RCM
-  TC
-  AT M Valdelatas
-  ZV, Parque Central
-  ZV, Parques y Jardines
-  SUI
-  Equipamientos privado
-  EQ
-  Red Viaria
-  RV, Áreas de acompañamiento

Plano de detalle 1 PLAN PARCIAL DEL SECTOR S-1



SECTOR S-1 "LOS CARRILES"



Plano de detalle 2 SITUACIÓN SOBRE ORTOFOTOGRAFÍA DEL ELEMENTO



LEYENDA GENERAL

-  Extensión del plano de detalle 1
-  Extensión del plano de detalle 2
-  Límite del sector S-1
-  Agrupación de arbustos



Plano de situación ficha 1843

Plan Parcial del Sector S-1 "Los Carriles"

Anexo VIII. Inventario de pies arbóreos y arbustivos

FICHAS DEL INVENTARIO DE PIES ARBÓREOS Y ARBUSTIVOS

Arbusto

Nº de ficha 1844
 Tipo de elemento: Arbusto individual
 Especie: *Quercus ilex*
 Altura (m): 3
 Diámetro (m): 3,5

Localización (*): X: 442567
 Y: 4488625
* Localización aproximada, coordenadas UTM (huso 30 N ETRS 1989)

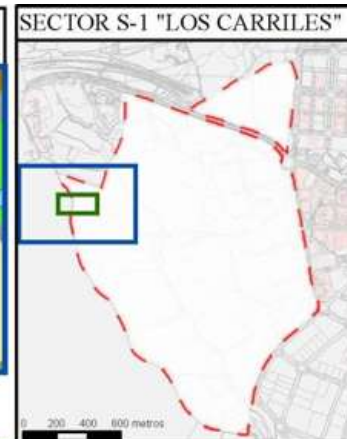
Estado fitosanitario: Bueno



Observaciones:

LEYENDA DEL PLAN PARCIAL:

- DPH Arroyo Valdelacasa
- RU
- RCL
- RCP
- RCPPL
- RCM
- TC
- AT M Valdelatas
- ZV, Parque Central
- ZV, Parques y Jardines
- SUI
- Equipamientos privado
- EQ
- Red Viaria
- RV, Áreas de acompañamiento



Plano de detalle 2 SITUACIÓN SOBRE ORTOFOTOGRAFÍA DEL ELEMENTO



LEYENDA GENERAL

- Extensión del plano de detalle 1
- Extensión del plano de detalle 2
- Límite del sector S-1
- Árbol individual

Plano de situación ficha 1844

FICHAS DEL INVENTARIO DE PIES ARBÓREOS Y ARBUSTIVOS

Árbol

Nº de ficha 1845
 Tipo de elemento: Árbol individual
 Especie: *Quercus ilex*
 Altura (m): 3,5
 Perímetro (cm): 22
 Altura de la 1ª rama (m): 0.5
 Diámetro de copa (m): 2

Localización (*): X: 442712
 Y: 4488625
* Localización aproximada, coordenadas UTM (huso 30 N ETRS 1989)

Edad relativa: Joven

Estado fitosanitario:

Bueno

Madera vista: No Copa terciada: No
 Huecos: No Ramas secas: No
 Inclinación: No Daños estructurales: No

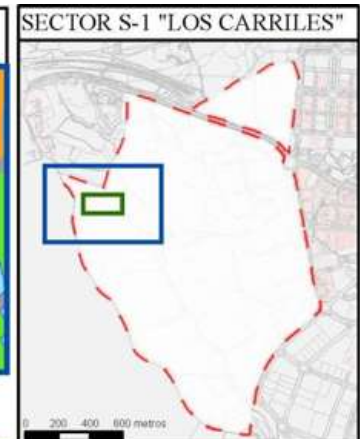
Plagas o enfermedades No



Observaciones:

LEYENDA DEL PLAN PARCIAL:

- DPH Arroyo Valdelacasa
- RU
- RCL
- RCP
- RCPPL
- RCM
- TC
- AT M Valdelatas
- ZV, Parque Central
- ZV, Parques y Jardines
- SUI
- Equipamientos privado
- EQ
- Red Viaria
- RV, Áreas de acompañamiento



Plano de detalle 2
 SITUACIÓN SOBRE ORTOFOTOGRAFÍA DEL ELEMENTO



LEYENDA GENERAL

- Extensión del plano de detalle 1
- Extensión del plano de detalle 2
- Límite del sector S-1
- Árbol individual



Plano de situación ficha 1845

FICHAS DEL INVENTARIO DE PIES ARBÓREOS Y ARBUSTIVOS

Arbusto

Nº de ficha 1846
 Tipo de elemento: Arbusto individual
 Especie: *Quercus ilex*
 Altura (m): 2,5
 Diámetro (m): 3

Localización (*): X: 442697
 Y: 4488624
* Localización aproximada, coordenadas UTM (huso 30 N ETRS 1989)

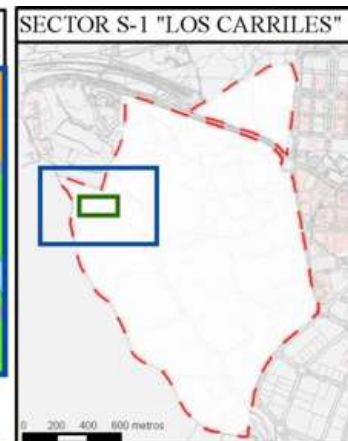
Estado fitosanitario: Bueno



Observaciones:

LEYENDA DEL PLAN PARCIAL:

- DPH Arroyo Valdelacasa
- RU
- RCL
- RCP
- RCPPL
- RCM
- TC
- AT M Valdelatas
- ZV, Parque Central
- ZV, Parques y Jardines
- SUI
- Equipamientos privado
- EQ
- Red Viaria
- RV, Áreas de acompañamiento



Plano de detalle 2
SITUACIÓN SOBRE ORTOFOTOGRAFÍA DEL ELEMENTO



FICHAS DEL INVENTARIO DE PIES ARBÓREOS Y ARBUSTIVOS

Árbol

Nº de ficha 1847
 Tipo de elemento: Árbol individual
 Especie: *Quercus ilex*
 Altura (m): 3
 Perímetro (cm): 33
 Altura de la 1ª rama (m): 0.3
 Diámetro de copa (m): 3.5

Localización (*): X: 442590
 Y: 4488623
* Localización aproximada, coordenadas UTM (huso 30 N ETRS 1989)

Edad relativa: Joven

Estado fitosanitario: Bueno

Madera vista: No Copa terciada: No
 Huecos: No Ramas secas: No
 Inclinación: No Daños estructurales: No

Plagas o enfermedades No



Observaciones:

LEYENDA DEL PLAN PARCIAL:

- DPH Arroyo Valdelacasa
- RU
- RCL
- RCP
- RCPPL
- RCM
- TC
- AT M Valdelatas
- ZV, Parque Central
- ZV, Parques y Jardines
- SUI
- Equipamientos privado
- EQ
- Red Viaria
- RV, Áreas de acompañamiento

Plano de detalle 1 PLAN PARCIAL DEL SECTOR S-1



SECTOR S-1 "LOS CARRILES"



Plano de detalle 2 SITUACIÓN SOBRE ORTOFOTOGRAFÍA DEL ELEMENTO



LEYENDA GENERAL

- Extensión del plano de detalle 1
- Extensión del plano de detalle 2
- Límite del sector S-1
- Árbol individual



Plano de situación ficha 1847

FICHAS DEL INVENTARIO DE PIES ARBÓREOS Y ARBUSTIVOS

Arbusto

Nº de ficha 1848
 Tipo de elemento: Arbusto individual
 Especie: *Retama sphaerocarpa*
 Altura (m): 1,5
 Diámetro (m): 1,5

Localización (*): X: 442800
 Y: 4488623
* Localización aproximada, coordenadas UTM (huso 30 N ETRS 1989)

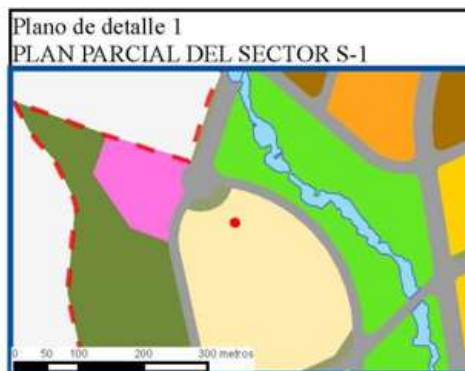
Estado fitosanitario: Bueno



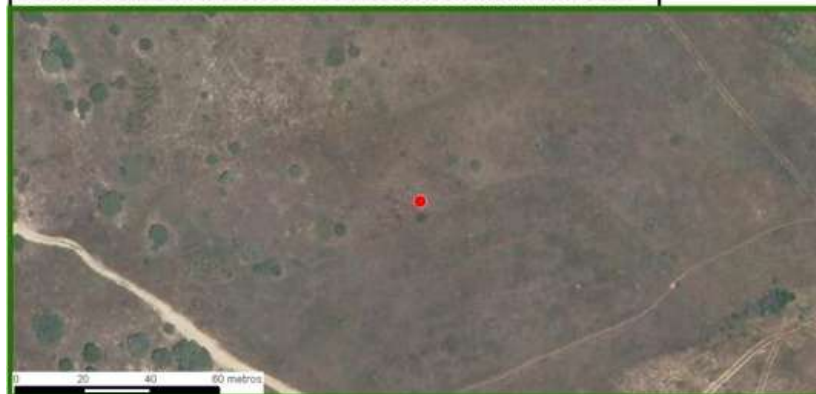
Observaciones:

LEYENDA DEL PLAN PARCIAL:

- DPH Arroyo Valdelacasa
- RU
- RCL
- RCP
- RCPPL
- RCM
- TC
- AT M Valdelatas
- ZV, Parque Central
- ZV, Parques y Jardines
- SUI
- Equipamientos privado
- EQ
- Red Viaria
- RV, Áreas de acompañamiento



**Plano de detalle 2
 SITUACIÓN SOBRE ORTOFOTOGRAFÍA DEL ELEMENTO**



LEYENDA GENERAL

- Extensión del plano de detalle 1
- Extensión del plano de detalle 2
- Límite del sector S-1
- Árbol individual



Plano de situación ficha 1848

FICHAS DEL INVENTARIO DE PIES ARBÓREOS Y ARBUSTIVOS

Árbol

Nº de ficha 1849
 Tipo de elemento: Árbol individual
 Especie: *Ulmus pumila*
 Altura (m): 9
 Perímetro (cm): 74
 Altura de la 1ª rama (m): 0.1
 Diámetro de copa (m): 4.5

Localización (*): X: 443922
 Y: 4488623
* Localización aproximada, coordenadas UTM (huso 30 N ETRS 1989)

Edad relativa: Joven

Estado fitosanitario: Bueno
 Madera vista: No Copa terciada: No
 Huecos: No Ramas secas: No
 Inclinación: No Daños estructurales: No

Plagas o enfermedades No



Observaciones:

LEYENDA DEL PLAN PARCIAL:

- DPH Arroyo Valdelacasa
- RU
- RCL
- RCP
- RCPPL
- RCM
- TC
- AT M Valdelatas
- ZV, Parque Central
- ZV, Parques y Jardines
- SUI
- Equipamientos privado
- EQ
- Red Viaria
- RV, Áreas de acompañamiento



**Plano de detalle 2
 SITUACIÓN SOBRE ORTOFOTOGRAFÍA DEL ELEMENTO**



LEYENDA GENERAL

- Extensión del plano de detalle 1
- Extensión del plano de detalle 2
- Límite del sector S-1
- Árbol individual



Plano de situación ficha 1849

FICHAS DEL INVENTARIO DE PIES ARBÓREOS Y ARBUSTIVOS

Árbol

Nº de ficha 1850
 Tipo de elemento: Árbol individual
 Especie: *Ulmus pumila*
 Altura (m): 4
 Perímetro (cm): 22
 Altura de la 1ª rama (m): 0.6
 Diámetro de copa (m): 1.5

Localización (*): X: 443804
 Y: 4488623
* Localización aproximada, coordenadas UTM (huso 30 N ETRS 1989)

Edad relativa: Joven

Estado fitosanitario: Bueno
 Madera vista: No Copa terciada: No
 Huecos: No Ramas secas: No
 Inclinación: No Daños estructurales: No

Plagas o enfermedades No

Observaciones:



LEYENDA DEL PLAN PARCIAL:

- DPH Arroyo Valdelacasa
- RU
- RCL
- RCP
- RCPPL
- RCM
- TC
- AT M Valdelatas
- ZV, Parque Central
- ZV, Parques y Jardines
- SUI
- Equipamientos privado
- EQ
- Red Viaria
- RV, Áreas de acompañamiento

Plano de detalle 1 PLAN PARCIAL DEL SECTOR S-1



SECTOR S-1 "LOS CARRILES"



Plano de detalle 2 SITUACIÓN SOBRE ORTOFOTOGRAFÍA DEL ELEMENTO



LEYENDA GENERAL

- Extensión del plano de detalle 1
- Extensión del plano de detalle 2
- Límite del sector S-1
- Árbol individual

Plano de situación ficha 1850

FICHAS DEL INVENTARIO DE PIES ARBÓREOS Y ARBUSTIVOS

Árbol

Nº de ficha 1851
 Tipo de elemento: Árbol individual
 Especie: *Quercus ilex*
 Altura (m): 5,5
 Perímetro (cm): 112
 Altura de la 1ª rama (m): 0
 Diámetro de copa (m): 6

Localización (*): X: 442709
 Y: 4488622
* Localización aproximada, coordenadas UTM (huso 30 N ETRS 1989)

Edad relativa: Joven

Estado fitosanitario:

Bueno

Madera vista: No Copa terciada: No
 Huecos: No Ramas secas: No
 Inclinación: No Daños estructurales: No

Plagas o enfermedades No



Observaciones:

LEYENDA DEL PLAN PARCIAL:

-  DPH Arroyo Valdelacasa
-  RU
-  RCL
-  RCP
-  RCPPL
-  RCM
-  TC
-  AT M Valdelatas
-  ZV, Parque Central
-  ZV, Parques y Jardines
-  SUI
-  Equipamientos privado
-  EQ
-  Red Viaria
-  RV, Áreas de acompañamiento

Plano de detalle 1 PLAN PARCIAL DEL SECTOR S-1



SECTOR S-1 "LOS CARRILES"



Plano de detalle 2 SITUACIÓN SOBRE ORTOFOTOGRAFÍA DEL ELEMENTO



LEYENDA GENERAL

-  Extensión del plano de detalle 1
-  Extensión del plano de detalle 2
-  Límite del sector S-1
-  Árbol individual



Plano de situación ficha 1851

Plan Parcial del Sector S-1 "Los Carriles"

Anexo VIII. Inventario de pies arbóreos y arbustivos

FICHAS DEL INVENTARIO DE PIES ARBÓREOS Y ARBUSTIVOS

Arbusto

Nº de ficha 1852
 Tipo de elemento: Agrupaciones tupidas y setos
 Especie: *Quercus ilex*
 Altura (m): 3,5
 Ancho (m): 4
 Especies acompañantes: No

Localización (*):	X: 442678
* Localización aproximada, coordenadas UTM (huso 30 N ETRS 1989)	Y: 4488622

Superficie (m²): 41

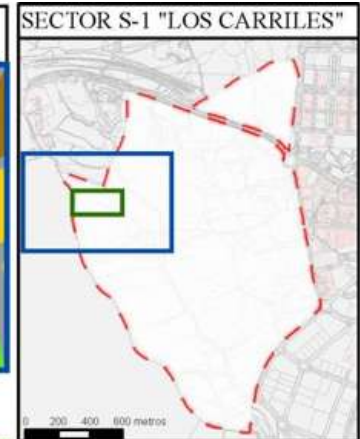
Estado fitosanitario: Bueno



Observaciones:

LEYENDA DEL PLAN PARCIAL:

- DPH Arroyo Valdelacasa
- RU
- RCL
- RCP
- RCPPL
- RCM
- TC
- AT M Valdelatas
- ZV, Parque Central
- ZV, Parques y Jardines
- SUI
- Equipamientos privado
- EQ
- Red Viaria
- RV, Áreas de acompañamiento



Plano de detalle 2 SITUACIÓN SOBRE ORTOFOTOGRAFÍA DEL ELEMENTO



LEYENDA GENERAL

- Extensión del plano de detalle 1
- Extensión del plano de detalle 2
- Límite del sector S-1
- Agrupación de arbustos

Plano de situación ficha 1852

FICHAS DEL INVENTARIO DE PIES ARBÓREOS Y ARBUSTIVOS

Arbusto

Nº de ficha 1853
 Tipo de elemento: Agrupación de arbustos
 Especie: *Retama sphaerocarpa*
 Altura (m): 4,5
 Diámetro medio (m): 3

Especies acompañantes: No

Estado fitosanitario: Bueno

Localización (*): X: 442580
 Y: 4488621
* Localización aproximada, coordenadas UTM (huso 30 N ETRS 1989)

Grado de recubrimiento: 25-50

Superficie (m²): 29



Observaciones:

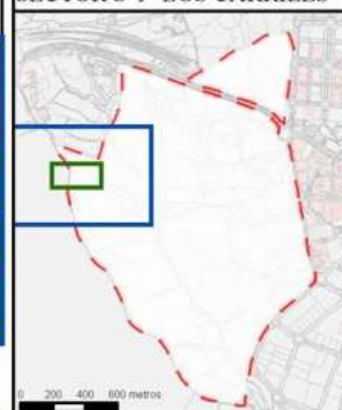
LEYENDA DEL PLAN PARCIAL:

-  DPH Arroyo Valdelacasa
-  RU
-  RCL
-  RCP
-  RCPPL
-  RCM
-  TC
-  AT M Valdelatas
-  ZV, Parque Central
-  ZV, Parques y Jardines
-  SUI
-  Equipamientos privado
-  EQ
-  Red Viaria
-  RV, Áreas de acompañamiento

Plano de detalle 1 PLAN PARCIAL DEL SECTOR S-1



SECTOR S-1 "LOS CARRILES"



Plano de detalle 2 SITUACIÓN SOBRE ORTOFOTOGRAFÍA DEL ELEMENTO



LEYENDA GENERAL

-  Extensión del plano de detalle 1
-  Extensión del plano de detalle 2
-  Límite del sector S-1
-  Agrupación de arbustos



Plano de situación ficha 1853

FICHAS DEL INVENTARIO DE PIES ARBÓREOS Y ARBUSTIVOS

Árbol

Nº de ficha 1854
 Tipo de elemento: Agrupación de brotes de cepa
 Especie: *Quercus ilex*
 Altura media (m): 5,5
 Perímetro medio (cm): 52
 Altura de la 1ª rama (m): 1.2
 Diámetro de copa medio (4

Localización (*): X: 442658
 Y: 4488621
* Localización aproximada, coordenadas UTM (huso 30 N ETRS 1989)

Edad relativa: Joven

Estado fitosanitario: Bueno
 Madera vista: No Copa terciada: No
 Huecos: No Ramas secas: No
 Inclinación: No Daños estructurales: No

Plagas o enfermedades No



Observaciones:

LEYENDA DEL PLAN PARCIAL:

-  DPH Arroyo Valdelacasa
-  RU
-  RCL
-  RCP
-  RCPPL
-  RCM
-  TC
-  AT M Valdelatas
-  ZV, Parque Central
-  ZV, Parques y Jardines
-  SUI
-  Equipamientos privado
-  EQ
-  Red Viaria
-  RV, Áreas de acompañamiento

Plano de detalle 1 PLAN PARCIAL DEL SECTOR S-1



SECTOR S-1 "LOS CARRILES"



Plano de detalle 2 SITUACIÓN SOBRE ORTOFOTOGRAFÍA DEL ELEMENTO



LEYENDA GENERAL

-  Extensión del plano de detalle 1
-  Extensión del plano de detalle 2
-  Límite del sector S-1
-  Árbol individual

Plano de situación ficha 1854

FICHAS DEL INVENTARIO DE PIES ARBÓREOS Y ARBUSTIVOS

Árbol

Nº de ficha 1855
 Tipo de elemento: Árbol individual
 Especie: *Quercus ilex*
 Altura (m): 4,5
 Perímetro (cm): 68
 Altura de la 1ª rama (m): 0.2
 Diámetro de copa (m): 3.5

Localización (*): X: 442637
 Y: 4488621
* Localización aproximada, coordenadas UTM (huso 30 N ETRS 1989)

Edad relativa: Joven

Estado fitosanitario:

Bueno

Madera vista: No Copa terciada: No
 Huecos: No Ramas secas: Si
 Inclinación: No Daños estructurales: No

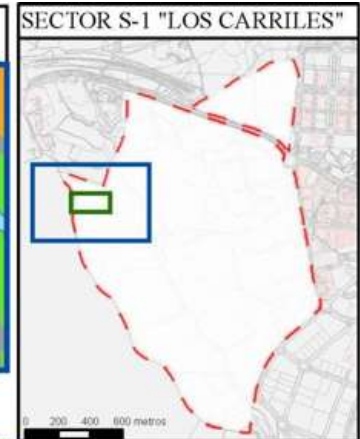
Plagas o enfermedades No



Observaciones:

LEYENDA DEL PLAN PARCIAL:

- DPH Arroyo Valdelacasa
- RU
- RCL
- RCP
- RCPPL
- RCM
- TC
- AT M Valdelatas
- ZV, Parque Central
- ZV, Parques y Jardines
- SUI
- Equipamientos privado
- EQ
- Red Viaria
- RV, Áreas de acompañamiento



Plano de detalle 2
 SITUACIÓN SOBRE ORTOFOTOGRAFÍA DEL ELEMENTO



LEYENDA GENERAL

- Extensión del plano de detalle 1
- Extensión del plano de detalle 2
- Límite del sector S-1
- Árbol individual



Plano de situación ficha 1855

FICHAS DEL INVENTARIO DE PIES ARBÓREOS Y ARBUSTIVOS

Árbol

Nº de ficha 1856
 Tipo de elemento: Árbol individual
 Especie: *Quercus ilex*
 Altura (m): 8
 Perímetro (cm): 102
 Altura de la 1ª rama (m): 0.5
 Diámetro de copa (m): 8

Localización (*): X: 442607
 Y: 4488620
* Localización aproximada, coordenadas UTM (huso 30 N ETRS 1989)

Edad relativa: Maduro

Estado fitosanitario: Bueno
 Madera vista: No Copa terciada: No
 Huecos: No Ramas secas: No
 Inclinación: No Daños estructurales: No

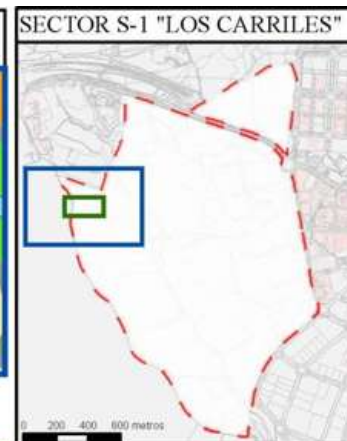
Plagas o enfermedades No



Observaciones:

LEYENDA DEL PLAN PARCIAL:

- DPH Arroyo Valdelacasa
- RU
- RCL
- RCP
- RCPPL
- RCM
- TC
- AT M Valdelatas
- ZV, Parque Central
- ZV, Parques y Jardines
- SUI
- Equipamientos privado
- EQ
- Red Viaria
- RV, Áreas de acompañamiento



Plano de detalle 2
 SITUACIÓN SOBRE ORTOFOTOGRAFÍA DEL ELEMENTO



LEYENDA GENERAL

- Extensión del plano de detalle 1
- Extensión del plano de detalle 2
- Límite del sector S-1
- Árbol individual

Plano de situación ficha 1856

FICHAS DEL INVENTARIO DE PIES ARBÓREOS Y ARBUSTIVOS

Árbol

Nº de ficha 1857
 Tipo de elemento: Árbol individual
 Especie: *Pinus pinea*
 Altura (m): 3
 Perímetro (cm): 84
 Altura de la 1ª rama (m): 0.2
 Diámetro de copa (m): 3

Localización (*): X: 442649
 Y: 4488620
* Localización aproximada, coordenadas UTM (huso 30 N ETRS 1989)

Edad relativa: Joven

Estado fitosanitario: Regular
 Madera vista: No Copa terciada: No
 Huecos: No Ramas secas: No
 Inclinación: No Daños estructurales: No

Plagas o enfermedades Presenta defoliación

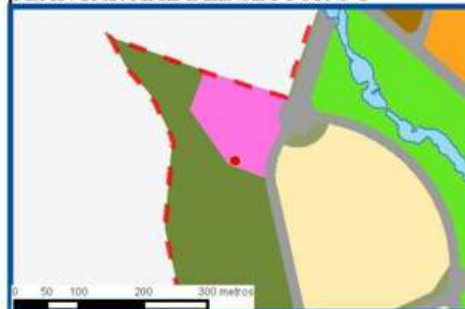


Observaciones:

LEYENDA DEL PLAN PARCIAL:

-  DPH Arroyo Valdelacasa
-  RU
-  RCL
-  RCP
-  RCPPL
-  RCM
-  TC
-  AT M Valdelatas
-  ZV, Parque Central
-  ZV, Parques y Jardines
-  SUI
-  Equipamientos privado
-  EQ
-  Red Viaria
-  RV, Áreas de acompañamiento

Plano de detalle 1 PLAN PARCIAL DEL SECTOR S-1



SECTOR S-1 "LOS CARRILES"



Plano de detalle 2 SITUACIÓN SOBRE ORTOFOTOGRAFÍA DEL ELEMENTO



LEYENDA GENERAL

-  Extensión del plano de detalle 1
-  Extensión del plano de detalle 2
-  Límite del sector S-1
-  Árbol individual



Plano de situación ficha 1857

FICHAS DEL INVENTARIO DE PIES ARBÓREOS Y ARBUSTIVOS

Arbusto

Nº de ficha 1858
 Tipo de elemento: Arbusto individual
 Especie: *Quercus ilex*
 Altura (m): 2
 Diámetro (m): 2,5

Localización (*):	X: 442685
* Localización aproximada, coordenadas UTM (huso 30 N ETRS 1989)	Y: 4488620

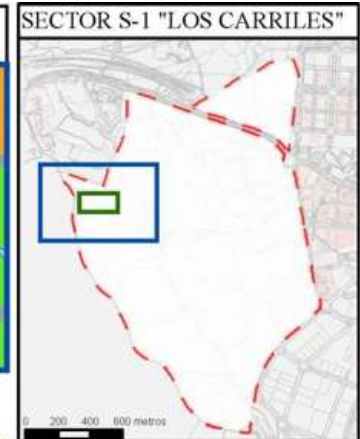
Estado fitosanitario: Bueno



Observaciones:

LEYENDA DEL PLAN PARCIAL:

- DPH Arroyo Valdelacasa
- RU
- RCL
- RCP
- RCPPL
- RCM
- TC
- AT M Valdelatas
- ZV, Parque Central
- ZV, Parques y Jardines
- SUI
- Equipamientos privado
- EQ
- Red Viaria
- RV, Áreas de acompañamiento



Plano de detalle 2 SITUACIÓN SOBRE ORTOFOTOGRAFÍA DEL ELEMENTO



LEYENDA GENERAL

- Extensión del plano de detalle 1
- Extensión del plano de detalle 2
- Límite del sector S-1
- Árbol individual



Plano de situación ficha 1858

FICHAS DEL INVENTARIO DE PIES ARBÓREOS Y ARBUSTIVOS

Árbol

Nº de ficha 1859
 Tipo de elemento: Árbol individual
 Especie: *Quercus ilex*
 Altura (m): 4,5
 Perímetro (cm): 52
 Altura de la 1ª rama (m): 0.3
 Diámetro de copa (m): 2.5

Localización (*): X: 442672
 Y: 4488619
* Localización aproximada, coordenadas UTM (huso 30 N ETRS 1989)

Edad relativa: Joven

Estado fitosanitario: Bueno
 Madera vista: No Copa terciada: No
 Huecos: No Ramas secas: No
 Inclinación: No Daños estructurales: No

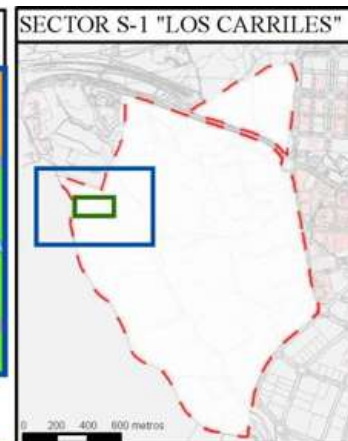
Plagas o enfermedades No



Observaciones:

LEYENDA DEL PLAN PARCIAL:

- DPH Arroyo Valdelacasa
- RU
- RCL
- RCP
- RCPPL
- RCM
- TC
- AT M Valdelatas
- ZV, Parque Central
- ZV, Parques y Jardines
- SUI
- Equipamientos privado
- EQ
- Red Viaria
- RV, Áreas de acompañamiento



Plano de detalle 2
 SITUACIÓN SOBRE ORTOFOTOGRAFÍA DEL ELEMENTO



FICHAS DEL INVENTARIO DE PIES ARBÓREOS Y ARBUSTIVOS

Arbusto

Nº de ficha 1860
 Tipo de elemento: Arbusto individual
 Especie: *Crataegus monogyna*
 Altura (m): 4
 Diámetro (m): 2,5

Localización (*): X: 442972
 Y: 4488619
* Localización aproximada, coordenadas UTM (huso 30 N ETRS 1989)

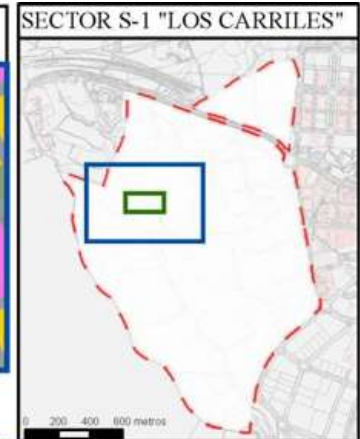
Estado fitosanitario: Bueno



Observaciones:

LEYENDA DEL PLAN PARCIAL:

- DPH Arroyo Valdelacasa
- RU
- RCL
- RCP
- RCPPL
- RCM
- TC
- AT M Valdelatas
- ZV, Parque Central
- ZV, Parques y Jardines
- SUI
- Equipamientos privado
- EQ
- Red Viaria
- RV, Áreas de acompañamiento



Plano de detalle 2 SITUACIÓN SOBRE ORTOFOTOGRAFÍA DEL ELEMENTO



FICHAS DEL INVENTARIO DE PIES ARBÓREOS Y ARBUSTIVOS

Arbusto

Nº de ficha 1861
 Tipo de elemento: Arbusto individual
 Especie: *Rosa canina*
 Altura (m): 2
 Diámetro (m): 3

Localización (*): X: 442801
 Y: 4488618
* Localización aproximada, coordenadas UTM (huso 30 N ETRS 1989)

Estado fitosanitario: Bueno

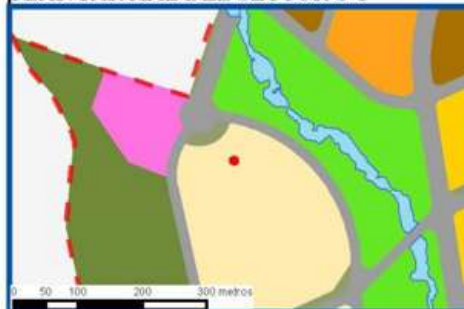


Observaciones:

LEYENDA DEL PLAN PARCIAL:

-  DPH Arroyo Valdelacasa
-  RU
-  RCL
-  RCP
-  RCPPL
-  RCM
-  TC
-  AT M Valdelatas
-  ZV, Parque Central
-  ZV, Parques y Jardines
-  SUI
-  Equipamientos privado
-  EQ
-  Red Viaria
-  RV, Áreas de acompañamiento

Plano de detalle 1 PLAN PARCIAL DEL SECTOR S-1



SECTOR S-1 "LOS CARRILES"



Plano de detalle 2 SITUACIÓN SOBRE ORTOFOTOGRAFÍA DEL ELEMENTO



LEYENDA GENERAL

-  Extensión del plano de detalle 1
-  Extensión del plano de detalle 2
-  Límite del sector S-1
-  Árbol individual



Plano de situación ficha 1861

FICHAS DEL INVENTARIO DE PIES ARBÓREOS Y ARBUSTIVOS

Arbusto

Nº de ficha 1862
 Tipo de elemento: Agrupaciones tupidas y setos
 Especie: *Rubus ulmifolius*
 Altura (m): 2
 Ancho (m): 7

Localización (*): X: 442976
 Y: 4488618
* Localización aproximada, coordenadas UTM (huso 30 N ETRS 1989)

Superficie (m²): 223

Especies acompañantes: No

Estado fitosanitario: Bueno



Observaciones: Presencia de madrigueras

LEYENDA DEL PLAN PARCIAL:

- DPH Arroyo Valdelacasa
- RU
- RCL
- RCP
- RCPPL
- RCM
- TC
- AT M Valdelatas
- ZV, Parque Central
- ZV, Parques y Jardines
- SUI
- Equipamientos privado
- EQ
- Red Viaria
- RV, Áreas de acompañamiento

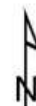


Plano de detalle 2 SITUACIÓN SOBRE ORTOFOTOGRAFÍA DEL ELEMENTO



LEYENDA GENERAL

- Extensión del plano de detalle 1
- Extensión del plano de detalle 2
- Límite del sector S-1
- Agrupación de arbustos



Plano de situación ficha 1862

FICHAS DEL INVENTARIO DE PIES ARBÓREOS Y ARBUSTIVOS

Arbusto

Nº de ficha 1863
 Tipo de elemento: Arbusto individual
 Especie: *Retama sphaerocarpa*
 Altura (m): 4,5
 Diámetro (m): 3,5

Localización (*): X: 442694
 Y: 4488618
* Localización aproximada, coordenadas UTM (huso 30 N ETRS 1989)

Estado fitosanitario: Bueno

Observaciones:



LEYENDA DEL PLAN PARCIAL:

-  DPH Arroyo Valdelacasa
-  RU
-  RCL
-  RCP
-  RCPPL
-  RCM
-  TC
-  AT M Valdelatas
-  ZV, Parque Central
-  ZV, Parques y Jardines
-  SUI
-  Equipamientos privado
-  EQ
-  Red Viaria
-  RV, Áreas de acompañamiento

Plano de detalle 1 PLAN PARCIAL DEL SECTOR S-1



SECTOR S-1 "LOS CARRILES"



Plano de detalle 2 SITUACIÓN SOBRE ORTOFOTOGRAFÍA DEL ELEMENTO



LEYENDA GENERAL

-  Extensión del plano de detalle 1
-  Extensión del plano de detalle 2
-  Límite del sector S-1
-  Árbol individual



Plano de situación ficha 1863

FICHAS DEL INVENTARIO DE PIES ARBÓREOS Y ARBUSTIVOS

Árbol

Nº de ficha 1864
 Tipo de elemento: Árbol individual
 Especie: *Ulmus pumila*
 Altura (m): 3,5
 Perímetro (cm): 15
 Altura de la 1ª rama (m): 0.9
 Diámetro de copa (m): 1

Localización (*): X: 443787
 Y: 4488617
* Localización aproximada, coordenadas UTM (huso 30 N ETRS 1989)

Edad relativa: Joven

Estado fitosanitario: Bueno
 Madera vista: No Copa terciada: No
 Huecos: No Ramas secas: No
 Inclinación: No Daños estructurales: No

Plagas o enfermedades No

Observaciones:




LEYENDA DEL PLAN PARCIAL:

- DPH Arroyo Valdelacasa
- RU
- RCL
- RCP
- RCPPL
- RCM
- TC
- AT M Valdelatas
- ZV, Parque Central
- ZV, Parques y Jardines
- SUI
- Equipamientos privado
- EQ
- Red Viaria
- RV, Áreas de acompañamiento



Plano de detalle 2
 SITUACIÓN SOBRE ORTOFOTOGRAFÍA DEL ELEMENTO



LEYENDA GENERAL

- Extensión del plano de detalle 1
- Extensión del plano de detalle 2
- Límite del sector S-1
- Árbol individual

Plano de situación ficha 1864

FICHAS DEL INVENTARIO DE PIES ARBÓREOS Y ARBUSTIVOS

Árbol

Nº de ficha 1865
 Tipo de elemento: Árbol individual
 Especie: *Pinus pinea*
 Altura (m): 4
 Perímetro (cm): 65
 Altura de la 1ª rama (m): 0.3
 Diámetro de copa (m): 3

Localización (*): X: 442661
 Y: 4488617
* Localización aproximada, coordenadas UTM (huso 30 N ETRS 1989)

Edad relativa: Joven

Estado fitosanitario: Bueno
 Madera vista: No Copa terciada: No
 Huecos: No Ramas secas: No
 Inclinación: No Daños estructurales: No

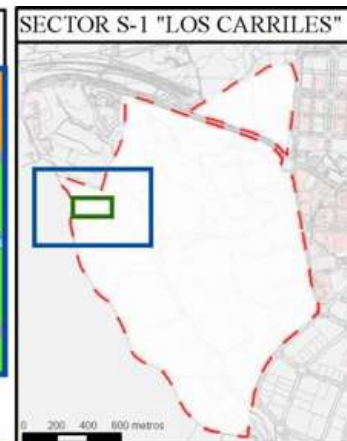
Plagas o enfermedades No



Observaciones:

LEYENDA DEL PLAN PARCIAL:

- DPH Arroyo Valdelacasa
- RU
- RCL
- RCP
- RCPPL
- RCM
- TC
- AT M Valdelatas
- ZV, Parque Central
- ZV, Parques y Jardines
- SUI
- Equipamientos privado
- EQ
- Red Viaria
- RV, Áreas de acompañamiento

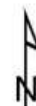


**Plano de detalle 2
 SITUACIÓN SOBRE ORTOFOTOGRAFÍA DEL ELEMENTO**



LEYENDA GENERAL

- Extensión del plano de detalle 1
- Extensión del plano de detalle 2
- Límite del sector S-1
- Árbol individual



Plano de situación ficha 1865

FICHAS DEL INVENTARIO DE PIES ARBÓREOS Y ARBUSTIVOS

Árbol

Nº de ficha 1866
 Tipo de elemento: Árbol individual
 Especie: *Pinus pinea*
 Altura (m): 1,8
 Perímetro (cm): 40
 Altura de la 1ª rama (m): 0.2
 Diámetro de copa (m): 2.5

Localización (*): X: 442658
 Y: 4488616
* Localización aproximada, coordenadas UTM (huso 30 N ETRS 1989)

Edad relativa: Joven

Estado fitosanitario: Bueno
 Madera vista: No Copa terciada: No
 Huecos: No Ramas secas: No
 Inclinación: No Daños estructurales: No

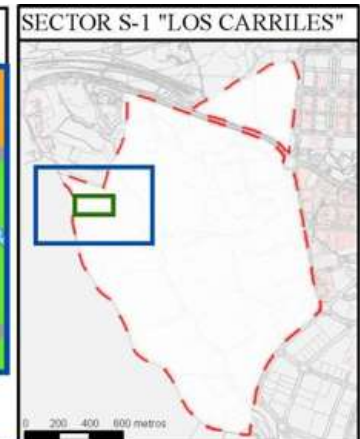
Plagas o enfermedades No



Observaciones:

LEYENDA DEL PLAN PARCIAL:

- DPH Arroyo Valdelacasa
- RU
- RCL
- RCP
- RCPPL
- RCM
- TC
- AT M Valdelatas
- ZV, Parque Central
- ZV, Parques y Jardines
- SUI
- Equipamientos privado
- EQ
- Red Viaria
- RV, Áreas de acompañamiento



Plano de detalle 2
 SITUACIÓN SOBRE ORTOFOTOGRAFÍA DEL ELEMENTO



FICHAS DEL INVENTARIO DE PIES ARBÓREOS Y ARBUSTIVOS

Arbusto

Nº de ficha 1867
 Tipo de elemento: Arbusto individual
 Especie: *Quercus ilex*
 Altura (m): 4,5
 Diámetro (m): 4

Localización (*): X: 442609
 Y: 4488615
* Localización aproximada, coordenadas UTM (huso 30 N ETRS 1989)

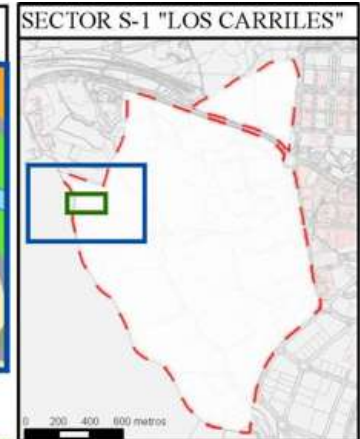
Estado fitosanitario: Bueno



Observaciones:

LEYENDA DEL PLAN PARCIAL:

- DPH Arroyo Valdelacasa
- RU
- RCL
- RCP
- RCPPL
- RCM
- TC
- AT M Valdelatas
- ZV, Parque Central
- ZV, Parques y Jardines
- SUI
- Equipamientos privado
- EQ
- Red Viaria
- RV, Áreas de acompañamiento



Plano de detalle 2
 SITUACIÓN SOBRE ORTOFOTOGRAFÍA DEL ELEMENTO



- LEYENDA GENERAL**
- Extensión del plano de detalle 1
 - Extensión del plano de detalle 2
 - Límite del sector S-1
 - Árbol individual

Plano de situación ficha 1867

FICHAS DEL INVENTARIO DE PIES ARBÓREOS Y ARBUSTIVOS

Arbusto

Nº de ficha 1868
 Tipo de elemento: Arbusto individual
 Especie: *Quercus ilex*
 Altura (m): 1,5
 Diámetro (m): 1,5

Localización (*): X: 442709
 Y: 4488615
* Localización aproximada, coordenadas UTM (huso 30 N ETRS 1989)

Estado fitosanitario: Bueno



Observaciones:

LEYENDA DEL PLAN PARCIAL:

- DPH Arroyo Valdelacasa
- RU
- RCL
- RCP
- RCPPL
- RCM
- TC
- AT M Valdelatas
- ZV, Parque Central
- ZV, Parques y Jardines
- SUI
- Equipamientos privado
- EQ
- Red Viaria
- RV, Áreas de acompañamiento



Plano de detalle 2
 SITUACIÓN SOBRE ORTOFOTOGRAFÍA DEL ELEMENTO



FICHAS DEL INVENTARIO DE PIES ARBÓREOS Y ARBUSTIVOS

Arbusto

Nº de ficha 1869
 Tipo de elemento: Arbusto individual
 Especie: *Retama sphaerocarpa*
 Altura (m): 2,5
 Diámetro (m): 2

Localización (*): X: 443323
 Y: 4488615
* Localización aproximada, coordenadas UTM (huso 30 N ETRS 1989)

Estado fitosanitario: Bueno




Observaciones:

LEYENDA DEL PLAN PARCIAL:

- DPH Arroyo Valdelacasa
- RU
- RCL
- RCP
- RCPPL
- RCM
- TC
- AT M Valdelatas
- ZV, Parque Central
- ZV, Parques y Jardines
- SUI
- Equipamientos privado
- EQ
- Red Viaria
- RV, Áreas de acompañamiento



Plano de detalle 2
 SITUACIÓN SOBRE ORTOFOTOGRAFÍA DEL ELEMENTO



FICHAS DEL INVENTARIO DE PIES ARBÓREOS Y ARBUSTIVOS

Arbusto

Nº de ficha 1870
 Tipo de elemento: Arbusto individual
 Especie: *Quercus ilex*
 Altura (m): 3
 Diámetro (m): 2,5

Localización (*):	X: 442763
* Localización aproximada, coordenadas UTM (huso 30 N ETRS 1989)	Y: 4488615

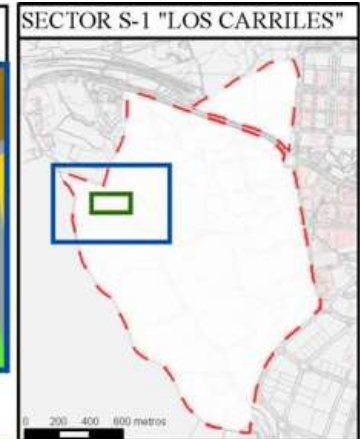
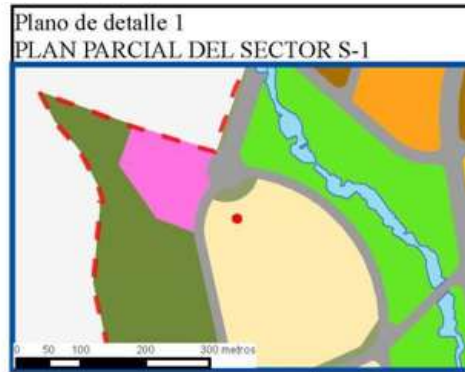
Estado fitosanitario: Bueno



Observaciones:

LEYENDA DEL PLAN PARCIAL:

- DPH Arroyo Valdelacasa
- RU
- RCL
- RCP
- RCPPL
- RCM
- TC
- AT M Valdelatas
- ZV, Parque Central
- ZV, Parques y Jardines
- SUI
- Equipamientos privado
- EQ
- Red Viaria
- RV, Áreas de acompañamiento



Plano de detalle 2
SITUACIÓN SOBRE ORTOFOTOGRAFÍA DEL ELEMENTO



LEYENDA GENERAL

- Extensión del plano de detalle 1
- Extensión del plano de detalle 2
- Límite del sector S-1
- Árbol individual

Plano de situación ficha 1870

FICHAS DEL INVENTARIO DE PIES ARBÓREOS Y ARBUSTIVOS

Árbol

Nº de ficha 1871
 Tipo de elemento: Árbol individual
 Especie: *Pinus pinea*
 Altura (m): 4,5
 Perímetro (cm): 120
 Altura de la 1ª rama (m): 0.2
 Diámetro de copa (m): 3.5

Localización (*): X: 442777
 Y: 4488615
* Localización aproximada, coordenadas UTM (huso 30 N ETRS 1989)

Edad relativa: Joven

Estado fitosanitario: Bueno
 Madera vista: No Copa terciada: No
 Huecos: No Ramas secas: No
 Inclinación: No Daños estructurales: No

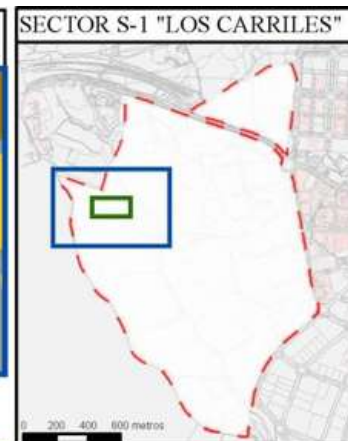
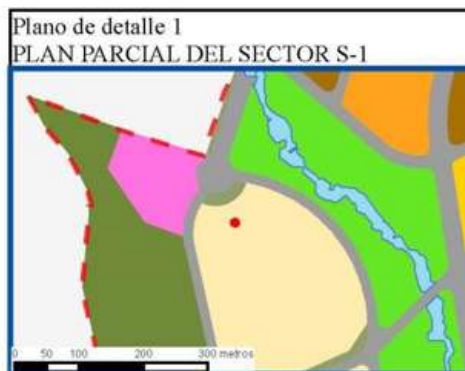
Plagas o enfermedades No




Observaciones:

LEYENDA DEL PLAN PARCIAL:

- DPH Arroyo Valdelacasa
- RU
- RCL
- RCP
- RCPPL
- RCM
- TC
- AT M Valdelatas
- ZV, Parque Central
- ZV, Parques y Jardines
- SUI
- Equipamiento privado
- EQ
- Red Viaria
- RV, Áreas de acompañamiento



Plano de detalle 2
 SITUACIÓN SOBRE ORTOFOTOGRAFÍA DEL ELEMENTO



FICHAS DEL INVENTARIO DE PIES ARBÓREOS Y ARBUSTIVOS

Arbusto

Nº de ficha 1872
 Tipo de elemento: Agrupación de arbustos
 Especie: *Retama sphaerocarpa*
 Altura (m): 2,5
 Diámetro medio (m): 2,5
 Especies acompañantes: No

Localización (*):	X: 443887
* Localización aproximada, coordenadas UTM (huso 30 N ETRS 1989)	Y: 4488615

Grado de recubrimiento: 0-25
 Superficie (m²): 647

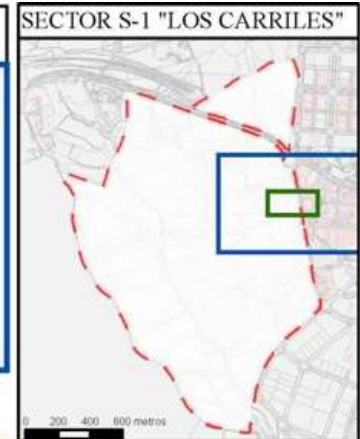
Estado fitosanitario: Bueno



Observaciones:

LEYENDA DEL PLAN PARCIAL:

- DPH Arroyo Valdelacasa
- RU
- RCL
- RCP
- RCPPL
- RCM
- TC
- AT M Valdelatas
- ZV, Parque Central
- ZV, Parques y Jardines
- SUI
- Equipamientos privado
- EQ
- Red Viaria
- RV, Áreas de acompañamiento



Plano de detalle 2 SITUACIÓN SOBRE ORTOFOTOGRAFÍA DEL ELEMENTO



LEYENDA GENERAL

- Extensión del plano de detalle 1
- Extensión del plano de detalle 2
- Límite del sector S-1
- Agrupación de arbustos

Plano de situación ficha 1872

FICHAS DEL INVENTARIO DE PIES ARBÓREOS Y ARBUSTIVOS

Árbol

Nº de ficha 1873
 Tipo de elemento: Árbol individual
 Especie: *Quercus ilex*
 Altura (m): 4,5
 Perímetro (cm): 45
 Altura de la 1ª rama (m): 0.1
 Diámetro de copa (m): 3.5

Localización (*): X: 442669
 Y: 4488614
* Localización aproximada, coordenadas UTM (huso 30 N ETRS 1989)

Edad relativa: Joven

Estado fitosanitario: Bueno
 Madera vista: No Copa terciada: No
 Huecos: No Ramas secas: No
 Inclinación: No Daños estructurales: No

Plagas o enfermedades No



Observaciones:

LEYENDA DEL PLAN PARCIAL:

-  DPH Arroyo Valdelacasa
-  RU
-  RCL
-  RCP
-  RCPPL
-  RCM
-  TC
-  AT M Valdelatas
-  ZV, Parque Central
-  ZV, Parques y Jardines
-  SUI
-  Equipamientos privado
-  EQ
-  Red Viaria
-  RV, Áreas de acompañamiento

Plano de detalle 1 PLAN PARCIAL DEL SECTOR S-1



SECTOR S-1 "LOS CARRILES"



Plano de detalle 2 SITUACIÓN SOBRE ORTOFOTOGRAFÍA DEL ELEMENTO



LEYENDA GENERAL

-  Extensión del plano de detalle 1
-  Extensión del plano de detalle 2
-  Límite del sector S-1
-  Árbol individual



Plano de situación ficha 1873

FICHAS DEL INVENTARIO DE PIES ARBÓREOS Y ARBUSTIVOS

Árbol

Nº de ficha 1874
 Tipo de elemento: Árbol individual
 Especie: *Quercus ilex*
 Altura (m): 2,5
 Perímetro (cm): 52
 Altura de la 1ª rama (m): 0.4
 Diámetro de copa (m): 3

Localización (*): X: 442629
 Y: 4488614
* Localización aproximada, coordenadas UTM (huso 30 N ETRS 1989)

Edad relativa: Joven

Estado fitosanitario: Bueno

Madera vista: No Copa terciada: No
 Huecos: No Ramas secas: No
 Inclinación: No Daños estructurales: No

Plagas o enfermedades No



Observaciones:

LEYENDA DEL PLAN PARCIAL:

- DPH Arroyo Valdelacasa
- RU
- RCL
- RCP
- RCPPL
- RCM
- TC
- AT M Valdelatas
- ZV, Parque Central
- ZV, Parques y Jardines
- SUI
- Equipamiento privado
- EQ
- Red Viaria
- RV, Áreas de acompañamiento



Plano de detalle 2 SITUACIÓN SOBRE ORTOFOTOGRAFÍA DEL ELEMENTO



LEYENDA GENERAL

- Extensión del plano de detalle 1
- Extensión del plano de detalle 2
- Límite del sector S-1
- Árbol individual

Plano de situación ficha 1874

FICHAS DEL INVENTARIO DE PIES ARBÓREOS Y ARBUSTIVOS

Árbol

Nº de ficha 1875
 Tipo de elemento: Árbol individual
 Especie: *Quercus ilex*
 Altura (m): 6,5
 Perímetro (cm): 108
 Altura de la 1ª rama (m): 0.3
 Diámetro de copa (m): 6

Localización (*): X: 442722
 Y: 4488614
* Localización aproximada, coordenadas UTM (huso 30 N ETRS 1989)

Edad relativa: Joven

Estado fitosanitario:

Bueno

Madera vista: No Copa terciada: No
 Huecos: No Ramas secas: No
 Inclinación: No Daños estructurales: No

Plagas o enfermedades No



Observaciones:

LEYENDA DEL PLAN PARCIAL:

-  DPH Arroyo Valdelacasa
-  RU
-  RCL
-  RCP
-  RCPPL
-  RCM
-  TC
-  AT M Valdelatas
-  ZV, Parque Central
-  ZV, Parques y Jardines
-  SUI
-  Equipamientos privado
-  EQ
-  Red Viaria
-  RV, Áreas de acompañamiento

Plano de detalle 1 PLAN PARCIAL DEL SECTOR S-1



SECTOR S-1 "LOS CARRILES"



Plano de detalle 2 SITUACIÓN SOBRE ORTOFOTOGRAFÍA DEL ELEMENTO



LEYENDA GENERAL

-  Extensión del plano de detalle 1
-  Extensión del plano de detalle 2
-  Límite del sector S-1
-  Árbol individual



Plano de situación ficha 1875

Plan Parcial del Sector S-1 "Los Carriles"

Anexo VIII. Inventario de pies arbóreos y arbustivos

FICHAS DEL INVENTARIO DE PIES ARBÓREOS Y ARBUSTIVOS

Arbusto

Nº de ficha 1876
 Tipo de elemento: Agrupación de arbustos
 Especie: *Quercus ilex*
 Altura (m): 1,5
 Diámetro medio (m): 1,5

Especies acompañantes: Lavandula stoechas, Retama sphaerocarpa

Estado fitosanitario: Bueno

Localización (*): X: 442650
 Y: 4488612
* Localización aproximada, coordenadas UTM (huso 30 N ETRS 1989)

Grado de recubrimiento: 25-50
 Superficie (m²): 34



Observaciones:

LEYENDA DEL PLAN PARCIAL:

- DPH Arroyo Valdelacasa
- RU
- RCL
- RCP
- RCPPL
- RCM
- TC
- AT M Valdelatas
- ZV, Parque Central
- ZV, Parques y Jardines
- SUI
- Equipamientos privado
- EQ
- Red Viaria
- RV, Áreas de acompañamiento

Plano de detalle 1 PLAN PARCIAL DEL SECTOR S-1



SECTOR S-1 "LOS CARRILES"



Plano de detalle 2 SITUACIÓN SOBRE ORTOFOTOGRAFÍA DEL ELEMENTO



LEYENDA GENERAL

- Extensión del plano de detalle 1
- Extensión del plano de detalle 2
- Límite del sector S-1
- Agrupación de arbustos

Plano de situación ficha 1876

FICHAS DEL INVENTARIO DE PIES ARBÓREOS Y ARBUSTIVOS

Árbol

Nº de ficha 1877
 Tipo de elemento: Árbol individual
 Especie: *Pinus pinea*
 Altura (m): 3,5
 Perímetro (cm): 85
 Altura de la 1ª rama (m): 0.4
 Diámetro de copa (m): 4

Localización (*): X: 442645
 Y: 4488612
* Localización aproximada, coordenadas UTM (huso 30 N ETRS 1989)

Edad relativa: Joven

Estado fitosanitario:

Regular

Madera vista:	No	Copa terciada:	No
Huecos:	No	Ramas secas:	No
Inclinación:	No	Daños estructurales:	No

Plagas o enfermedades Presenta defoliación



Observaciones:

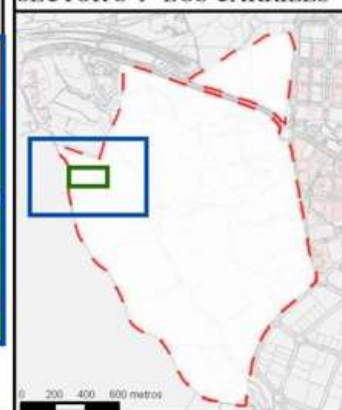
LEYENDA DEL PLAN PARCIAL:

- DPH Arroyo Valdelacasa
- RU
- RCL
- RCP
- RCPPL
- RCM
- TC
- AT M Valdelatas
- ZV, Parque Central
- ZV, Parques y Jardines
- SUI
- Equipamientos privado
- EQ
- Red Viaria
- RV, Áreas de acompañamiento

Plano de detalle 1
 PLAN PARCIAL DEL SECTOR S-1



SECTOR S-1 "LOS CARRILES"



Plano de detalle 2
 SITUACIÓN SOBRE ORTOFOTOGRAFÍA DEL ELEMENTO



LEYENDA GENERAL

- Extensión del plano de detalle 1
- Extensión del plano de detalle 2
- Límite del sector S-1
- Árbol individual



Plano de situación ficha 1877

Plan Parcial del Sector S-1 "Los Carriles"

Anexo VIII. Inventario de pies arbóreos y arbustivos

FICHAS DEL INVENTARIO DE PIES ARBÓREOS Y ARBUSTIVOS

Árbol

Nº de ficha 1878
 Tipo de elemento: Árbol individual
 Especie: *Pinus pinea*
 Altura (m): 4
 Perímetro (cm): 162
 Altura de la 1ª rama (m): 0.2
 Diámetro de copa (m): 4.5

Localización (*):
 X: 442681
 Y: 4488611
* Localización aproximada, coordenadas UTM (huso 30 N ETRS 1989)

Edad relativa: Joven

Estado fitosanitario:

Bueno

Madera vista: No Copa terciada: No
 Huecos: No Ramas secas: No
 Inclinación: No Daños estructurales: No

Plagas o enfermedades No

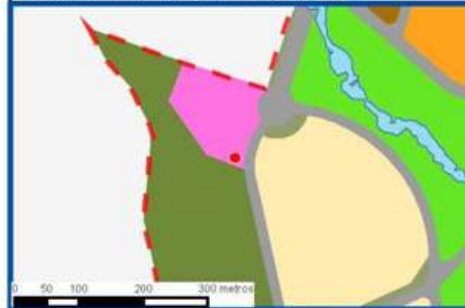


Observaciones:

LEYENDA DEL PLAN PARCIAL:

-  DPH Arroyo Valdelacasa
-  RU
-  RCL
-  RCP
-  RCPPL
-  RCM
-  TC
-  AT M Valdelatas
-  ZV, Parque Central
-  ZV, Parques y Jardines
-  SUI
-  Equipamientos privado
-  EQ
-  Red Viaria
-  RV, Áreas de acompañamiento

Plano de detalle 1 PLAN PARCIAL DEL SECTOR S-1



SECTOR S-1 "LOS CARRILES"



Plano de detalle 2 SITUACIÓN SOBRE ORTOFOTOGRAFÍA DEL ELEMENTO



LEYENDA GENERAL

-  Extensión del plano de detalle 1
-  Extensión del plano de detalle 2
-  Límite del sector S-1
-  Árbol individual



Plano de situación ficha 1878

Plan Parcial del Sector S-1 "Los Carriles"

Anexo VIII. Inventario de pies arbóreos y arbustivos

Noviembre de 2017

FICHAS DEL INVENTARIO DE PIES ARBÓREOS Y ARBUSTIVOS

Árbol

Nº de ficha 1879
 Tipo de elemento: Árbol individual
 Especie: *Quercus ilex*
 Altura (m): 2,5
 Perímetro (cm): 24
 Altura de la 1ª rama (m): 0.2
 Diámetro de copa (m): 1.5

Localización (*): X: 442722
 Y: 4488610
* Localización aproximada, coordenadas UTM (huso 30 N ETRS 1989)

Edad relativa: Joven

Estado fitosanitario: Bueno
 Madera vista: No Copa terciada: No
 Huecos: No Ramas secas: No
 Inclinación: 30° Daños estructurales: No

Plagas o enfermedades No



Observaciones:

LEYENDA DEL PLAN PARCIAL:

- DPH Arroyo Valdelacasa
- RU
- RCL
- RCP
- RCPPL
- RCM
- TC
- AT M Valdelatas
- ZV, Parque Central
- ZV, Parques y Jardines
- SUI
- Equipamientos privado
- EQ
- Red Viaria
- RV, Áreas de acompañamiento



**Plano de detalle 2
SITUACIÓN SOBRE ORTOFOTOGRAFÍA DEL ELEMENTO**



LEYENDA GENERAL

- Extensión del plano de detalle 1
- Extensión del plano de detalle 2
- Límite del sector S-1
- Árbol individual



Plano de situación ficha 1879

FICHAS DEL INVENTARIO DE PIES ARBÓREOS Y ARBUSTIVOS

Árbol

Nº de ficha 1880
 Tipo de elemento: Árbol individual
 Especie: *Ulmus pumila*
 Altura (m): 13
 Perímetro (cm): 128
 Altura de la 1ª rama (m): 3
 Diámetro de copa (m): 7.5

Localización (*): X: 443630
 Y: 4488610
* Localización aproximada, coordenadas UTM (huso 30 N ETRS 1989)

Edad relativa: Maduro

Estado fitosanitario: Bueno

Madera vista: Si Copa terciada: No
 Huecos: No Ramas secas: Si
 Inclinación: No Daños estructurales: No

Plagas o enfermedades No



Observaciones:

LEYENDA DEL PLAN PARCIAL:

- DPH Arroyo Valdelacasa
- RU
- RCL
- RCP
- RCPPL
- RCM
- TC
- AT M Valdelatas
- ZV, Parque Central
- ZV, Parques y Jardines
- SUI
- Equipamientos privado
- EQ
- Red Viaria
- RV, Áreas de acompañamiento

Plano de detalle 1 PLAN PARCIAL DEL SECTOR S-1



SECTOR S-1 "LOS CARRILES"



Plano de detalle 2 SITUACIÓN SOBRE ORTOFOTOGRAFÍA DEL ELEMENTO



LEYENDA GENERAL

- Extensión del plano de detalle 1
- Extensión del plano de detalle 2
- Límite del sector S-1
- Árbol individual

Plano de situación ficha 1880

FICHAS DEL INVENTARIO DE PIES ARBÓREOS Y ARBUSTIVOS

Arbusto

Nº de ficha 1881
 Tipo de elemento: Agrupación de arbustos
 Especie: *Retama sphaerocarpa*
 Altura (m): 2
 Diámetro medio (m): 1,5

Especies acompañantes: No

Estado fitosanitario: Bueno

Localización (*):	X: 443797
* Localización aproximada, coordenadas UTM (huso 30 N ETRS 1989)	Y: 4488610

Grado de recubrimiento: 25-50

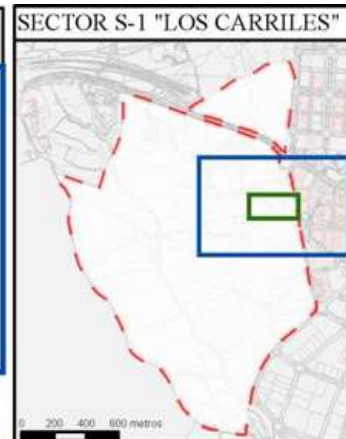
Superficie (m²): 49



Observaciones:

LEYENDA DEL PLAN PARCIAL:

- DPH Arroyo Valdelacasa
- RU
- RCL
- RCP
- RCPPL
- RCM
- TC
- AT M Valdelatas
- ZV, Parque Central
- ZV, Parques y Jardines
- SUI
- Equipamientos privado
- EQ
- Red Viaria
- RV, Áreas de acompañamiento



Plano de detalle 2 SITUACIÓN SOBRE ORTOFOTOGRAFÍA DEL ELEMENTO



Plano de situación ficha 1881

FICHAS DEL INVENTARIO DE PIES ARBÓREOS Y ARBUSTIVOS

Árbol

Nº de ficha 1882
 Tipo de elemento: Árbol individual
 Especie: *Quercus ilex*
 Altura (m): 4
 Perímetro (cm): 28
 Altura de la 1ª rama (m): 0.5
 Diámetro de copa (m): 2

Localización (*): X: 442593
 Y: 4488609
* Localización aproximada, coordenadas UTM (huso 30 N ETRS 1989)

Edad relativa: Joven

Estado fitosanitario:

Bueno

Madera vista: No Copa terciada: No
 Huecos: No Ramas secas: No
 Inclinación: No Daños estructurales: No

Plagas o enfermedades No

Observaciones:



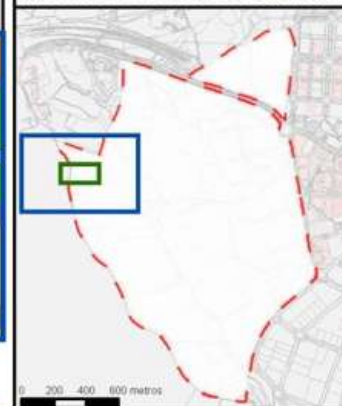
LEYENDA DEL PLAN PARCIAL:

-  DPH Arroyo Valdelacasa
-  RU
-  RCL
-  RCP
-  RCPPL
-  RCM
-  TC
-  AT M Valdelatas
-  ZV, Parque Central
-  ZV, Parques y Jardines
-  SUI
-  Equipamientos privado
-  EQ
-  Red Viaria
-  RV, Áreas de acompañamiento

Plano de detalle 1 PLAN PARCIAL DEL SECTOR S-1



SECTOR S-1 "LOS CARRILES"



Plano de detalle 2 SITUACIÓN SOBRE ORTOFOTOGRAFÍA DEL ELEMENTO



LEYENDA GENERAL

-  Extensión del plano de detalle 1
-  Extensión del plano de detalle 2
-  Límite del sector S-1
-  Árbol individual



Plano de situación ficha 1882

Plan Parcial del Sector S-1 "Los Carriles"

Anexo VIII. Inventario de pies arbóreos y arbustivos

FICHAS DEL INVENTARIO DE PIES ARBÓREOS Y ARBUSTIVOS

Arbusto

Nº de ficha 1883
 Tipo de elemento: Arbusto individual
 Especie: *Quercus ilex*
 Altura (m): 4
 Diámetro (m): 3

Localización (*): X: 442676
 Y: 4488609
* Localización aproximada, coordenadas UTM (huso 30 N ETRS 1989)

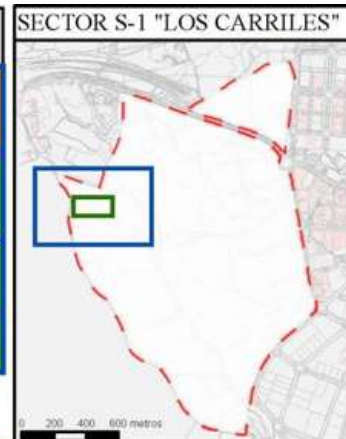
Estado fitosanitario: Bueno



Observaciones:

LEYENDA DEL PLAN PARCIAL:

- DPH Arroyo Valdelacasa
- RU
- RCL
- RCP
- RCPPL
- RCM
- TC
- AT M Valdelatas
- ZV, Parque Central
- ZV, Parques y Jardines
- SUI
- Equipamientos privado
- EQ
- Red Viaria
- RV, Áreas de acompañamiento



Plano de detalle 2
 SITUACIÓN SOBRE ORTOFOTOGRAFÍA DEL ELEMENTO



FICHAS DEL INVENTARIO DE PIES ARBÓREOS Y ARBUSTIVOS

Arbusto

Nº de ficha 1884
 Tipo de elemento: Arbusto individual
 Especie: *Retama sphaerocarpa*
 Altura (m): 4
 Diámetro (m): 5

Localización (*): X: 442591
 Y: 4488608
* Localización aproximada, coordenadas UTM (huso 30 N ETRS 1989)

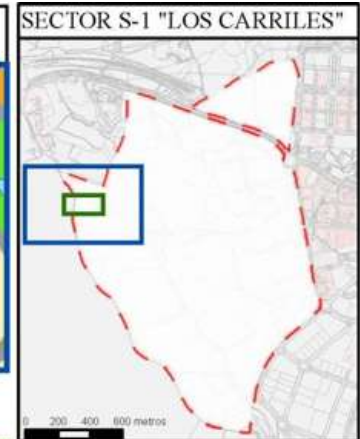
Estado fitosanitario: Bueno



Observaciones:

LEYENDA DEL PLAN PARCIAL:

- DPH Arroyo Valdelacasa
- RU
- RCL
- RCP
- RCPPL
- RCM
- TC
- AT M Valdelatas
- ZV, Parque Central
- ZV, Parques y Jardines
- SUI
- Equipamientos privado
- EQ
- Red Viaria
- RV, Áreas de acompañamiento



Plano de detalle 2
 SITUACIÓN SOBRE ORTOFOTOGRAFÍA DEL ELEMENTO



FICHAS DEL INVENTARIO DE PIES ARBÓREOS Y ARBUSTIVOS

Árbol

Nº de ficha 1885
 Tipo de elemento: Árbol individual
 Especie: *Pinus pinea*
 Altura (m): 7
 Perímetro (cm): 165
 Altura de la 1ª rama (m): 0.2
 Diámetro de copa (m): 6.5

Localización (*): X: 442672
 Y: 4488607
* Localización aproximada, coordenadas UTM (huso 30 N ETRS 1989)

Edad relativa: Joven

Estado fitosanitario: Regular
 Madera vista: No Copa terciada: No
 Huecos: No Ramas secas: No
 Inclinación: No Daños estructurales: No

Plagas o enfermedades Bolsón de procesionaria

Observaciones: Pie bifurcado



LEYENDA DEL PLAN PARCIAL:

-  DPH Arroyo Valdelacasa
-  RU
-  RCL
-  RCP
-  RCPPL
-  RCM
-  TC
-  AT M Valdelatas
-  ZV, Parque Central
-  ZV, Parques y Jardines
-  SUI
-  Equipamientos privado
-  EQ
-  Red Viaria
-  RV, Áreas de acompañamiento

Plano de detalle 1 PLAN PARCIAL DEL SECTOR S-1



SECTOR S-1 "LOS CARRILES"



Plano de detalle 2 SITUACIÓN SOBRE ORTOFOTOGRAFÍA DEL ELEMENTO



LEYENDA GENERAL

-  Extensión del plano de detalle 1
-  Extensión del plano de detalle 2
-  Límite del sector S-1
-  Árbol individual

Plano de situación ficha 1885

FICHAS DEL INVENTARIO DE PIES ARBÓREOS Y ARBUSTIVOS

Arbusto

Nº de ficha 1886
 Tipo de elemento: Arbusto individual
 Especie: *Retama sphaerocarpa*
 Altura (m): 3
 Diámetro (m): 4

Localización (*):	X: 442696
* Localización aproximada, coordenadas UTM (huso 30 N ETRS 1989)	Y: 4488607

Estado fitosanitario: Bueno

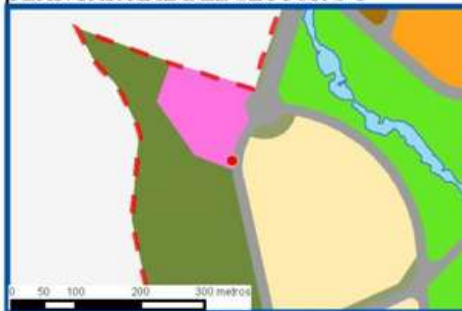


Observaciones:

LEYENDA DEL PLAN PARCIAL:

-  DPH Arroyo Valdelacasa
-  RU
-  RCL
-  RCP
-  RCPPL
-  RCM
-  TC
-  AT M Valdelatas
-  ZV, Parque Central
-  ZV, Parques y Jardines
-  SUI
-  Equipamientos privado
-  EQ
-  Red Viaria
-  RV, Áreas de acompañamiento

Plano de detalle 1 PLAN PARCIAL DEL SECTOR S-1



SECTOR S-1 "LOS CARRILES"



Plano de detalle 2 SITUACIÓN SOBRE ORTOFOTOGRAFÍA DEL ELEMENTO



LEYENDA GENERAL

-  Extensión del plano de detalle 1
-  Extensión del plano de detalle 2
-  Límite del sector S-1
-  Árbol individual



Plano de situación ficha 1886

FICHAS DEL INVENTARIO DE PIES ARBÓREOS Y ARBUSTIVOS

Árbol

Nº de ficha 1887
 Tipo de elemento: Árbol individual
 Especie: *Quercus ilex*
 Altura (m): 7
 Perímetro (cm): 115
 Altura de la 1ª rama (m): 0.2
 Diámetro de copa (m): 6

Localización (*): X: 442648
 Y: 4488607
* Localización aproximada, coordenadas UTM (huso 30 N ETRS 1989)

Edad relativa: Joven

Estado fitosanitario:

Bueno

Madera vista: No Copa terciada: No
 Huecos: No Ramas secas: No
 Inclinación: No Daños estructurales: No

Plagas o enfermedades No



Observaciones:

LEYENDA DEL PLAN PARCIAL:

-  DPH Arroyo Valdelacasa
-  RU
-  RCL
-  RCP
-  RCPPL
-  RCM
-  TC
-  AT M Valdelatas
-  ZV, Parque Central
-  ZV, Parques y Jardines
-  SUI
-  Equipamientos privado
-  EQ
-  Red Viaria
-  RV, Áreas de acompañamiento

Plano de detalle 1 PLAN PARCIAL DEL SECTOR S-1



SECTOR S-1 "LOS CARRILES"



Plano de detalle 2 SITUACIÓN SOBRE ORTOFOTOGRAFÍA DEL ELEMENTO



LEYENDA GENERAL

-  Extensión del plano de detalle 1
-  Extensión del plano de detalle 2
-  Límite del sector S-1
-  Árbol individual



Plano de situación ficha 1887

Plan Parcial del Sector S-1 "Los Carriles"

Anexo VIII. Inventario de pies arbóreos y arbustivos

FICHAS DEL INVENTARIO DE PIES ARBÓREOS Y ARBUSTIVOS

Arbusto

Nº de ficha 1888
 Tipo de elemento: Agrupación de arbustos
 Especie: *Retama sphaerocarpa*
 Altura (m): 2,5
 Diámetro medio (m): 3

Especies acompañantes: No

Estado fitosanitario: Bueno

Localización (*):	X: 442747
* Localización aproximada, coordenadas UTM (huso 30 N ETRS 1989)	Y: 4488606

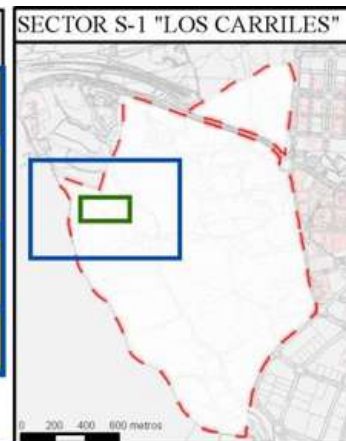
Grado de recubrimiento: 0-25
 Superficie (m²): 1072



Observaciones:

LEYENDA DEL PLAN PARCIAL:

- DPH Arroyo Valdelacasa
- RU
- RCL
- RCP
- RCPPL
- RCM
- TC
- AT M Valdelatas
- ZV, Parque Central
- ZV, Parques y Jardines
- SUI
- Equipamientos privado
- EQ
- Red Viaria
- RV, Áreas de acompañamiento



Plano de detalle 2 SITUACIÓN SOBRE ORTOFOTOGRAFÍA DEL ELEMENTO



LEYENDA GENERAL

- Extensión del plano de detalle 1
- Extensión del plano de detalle 2
- Límite del sector S-1
- Agrupación de arbustos



Plano de situación ficha 1888

FICHAS DEL INVENTARIO DE PIES ARBÓREOS Y ARBUSTIVOS

Arbusto

Nº de ficha 1889
 Tipo de elemento: Agrupación de arbustos
 Especie: *Quercus ilex*
 Altura (m): 1,5
 Diámetro medio (m): 1,5
 Especies acompañantes: No

Estado fitosanitario: Bueno

Localización (*): X: 442578
 Y: 4488606
* Localización aproximada, coordenadas UTM (huso 30 N ETRS 1989)

Grado de recubrimiento: 0-25
 Superficie (m²): 455



Observaciones:

LEYENDA DEL PLAN PARCIAL:

- DPH Arroyo Valdelacasa
- RU
- RCL
- RCP
- RCPPL
- RCM
- TC
- AT M Valdelatas
- ZV, Parque Central
- ZV, Parques y Jardines
- SUI
- Equipamientos privado
- EQ
- Red Viaria
- RV, Áreas de acompañamiento



Plano de detalle 2
 SITUACIÓN SOBRE ORTOFOTOGRAFÍA DEL ELEMENTO



FICHAS DEL INVENTARIO DE PIES ARBÓREOS Y ARBUSTIVOS

Árbol

Nº de ficha 1890
 Tipo de elemento: Agrupación de brotes de cepa
 Especie: *Quercus ilex*
 Altura media (m): 8,5
 Perímetro medio (cm): 75
 Altura de la 1ª rama (m): 1
 Diámetro de copa medio (8

Localización (*): X: 442540
 Y: 4488606
* Localización aproximada, coordenadas UTM (huso 30 N ETRS 1989)

Edad relativa: Joven

Estado fitosanitario: Bueno
 Madera vista: No Copa terciada: No
 Huecos: No Ramas secas: No
 Inclinación: No Daños estructurales: No

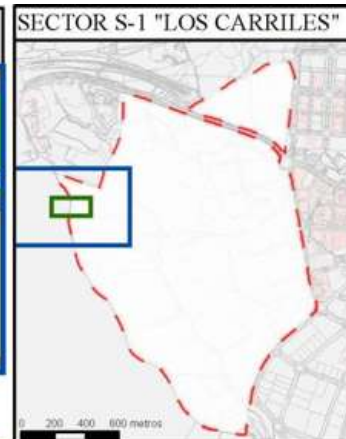
Plagas o enfermedades No



Observaciones:

LEYENDA DEL PLAN PARCIAL:

- DPH Arroyo Valdelacasa
- RU
- RCL
- RCP
- RCPPL
- RCM
- TC
- AT M Valdelatas
- ZV, Parque Central
- ZV, Parques y Jardines
- SUI
- Equipamientos privado
- EQ
- Red Viaria
- RV, Áreas de acompañamiento

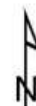


Plano de detalle 2
 SITUACIÓN SOBRE ORTOFOTOGRAFÍA DEL ELEMENTO



LEYENDA GENERAL

- Extensión del plano de detalle 1
- Extensión del plano de detalle 2
- Límite del sector S-1
- Árbol individual



Plano de situación ficha 1890

FICHAS DEL INVENTARIO DE PIES ARBÓREOS Y ARBUSTIVOS

Árbol

Nº de ficha 1891
 Tipo de elemento: Árbol individual
 Especie: *Pinus pinea*
 Altura (m): 2,5
 Perímetro (cm): 35
 Altura de la 1ª rama (m): 0.1
 Diámetro de copa (m): 1.5

Localización (*): X: 442643
 Y: 4488604
* Localización aproximada, coordenadas UTM (huso 30 N ETRS 1989)

Edad relativa: Joven

Estado fitosanitario: Bueno
 Madera vista: No Copa terciada: No
 Huecos: No Ramas secas: No
 Inclinación: No Daños estructurales: No

Plagas o enfermedades No

Observaciones: Pie bifurcado



LEYENDA DEL PLAN PARCIAL:

- DPH Arroyo Valdelacasa
- RU
- RCL
- RCP
- RCPPL
- RCM
- TC
- AT M Valdelatas
- ZV, Parque Central
- ZV, Parques y Jardines
- SUI
- Equipamientos privado
- EQ
- Red Viaria
- RV, Áreas de acompañamiento

Plano de detalle 1 PLAN PARCIAL DEL SECTOR S-1



SECTOR S-1 "LOS CARRILES"



Plano de detalle 2 SITUACIÓN SOBRE ORTOFOTOGRAFÍA DEL ELEMENTO



LEYENDA GENERAL

- Extensión del plano de detalle 1
- Extensión del plano de detalle 2
- Límite del sector S-1
- Árbol individual

Plano de situación ficha 1891

FICHAS DEL INVENTARIO DE PIES ARBÓREOS Y ARBUSTIVOS

Arbusto

Nº de ficha 1892
 Tipo de elemento: Arbusto individual
 Especie: *Retama sphaerocarpa*
 Altura (m): 2
 Diámetro (m): 1,5

Localización (*): X: 442950
 Y: 4488604
* Localización aproximada, coordenadas UTM (huso 30 N ETRS 1989)

Estado fitosanitario: Bueno



Observaciones:

LEYENDA DEL PLAN PARCIAL:

- DPH Arroyo Valdelacasa
- RU
- RCL
- RCP
- RCPPL
- RCM
- TC
- AT M Valdelatas
- ZV, Parque Central
- ZV, Parques y Jardines
- SUI
- Equipamientos privado
- EQ
- Red Viaria
- RV, Áreas de acompañamiento



Plano de detalle 2
SITUACIÓN SOBRE ORTOFOTOGRAFÍA DEL ELEMENTO



FICHAS DEL INVENTARIO DE PIES ARBÓREOS Y ARBUSTIVOS

Arbusto

Nº de ficha 1893
 Tipo de elemento: Arbusto individual
 Especie: *Rosa canina*
 Altura (m): 2
 Diámetro (m): 2,5

Localización (*): X: 442752
 Y: 4488604
* Localización aproximada, coordenadas UTM (huso 30 N ETRS 1989)

Estado fitosanitario: Bueno



Observaciones:

LEYENDA DEL PLAN PARCIAL:

- DPH Arroyo Valdelacasa
- RU
- RCL
- RCP
- RCPPL
- RCM
- TC
- AT M Valdelatas
- ZV, Parque Central
- ZV, Parques y Jardines
- SUI
- Equipamientos privado
- EQ
- Red Viaria
- RV, Áreas de acompañamiento



Plano de detalle 2
SITUACIÓN SOBRE ORTOFOTOGRAFÍA DEL ELEMENTO



FICHAS DEL INVENTARIO DE PIES ARBÓREOS Y ARBUSTIVOS

Árbol

Nº de ficha 1894
 Tipo de elemento: Árbol individual
 Especie: *Ulmus pumila*
 Altura (m): 3
 Perímetro (cm): 34
 Altura de la 1ª rama (m): 0.9
 Diámetro de copa (m): 2

Localización (*): X: 443691
 Y: 4488604
* Localización aproximada, coordenadas UTM (huso 30 N ETRS 1989)

Edad relativa: Joven

Estado fitosanitario: Bueno
 Madera vista: No Copa terciada: No
 Huecos: No Ramas secas: No
 Inclinación: No Daños estructurales: No

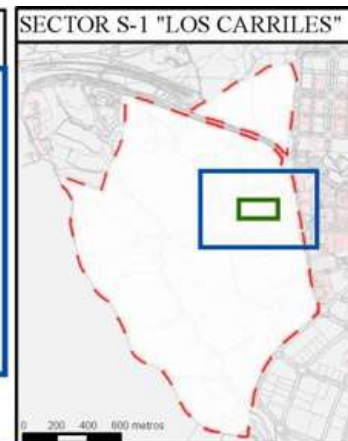
Plagas o enfermedades No



Observaciones:

LEYENDA DEL PLAN PARCIAL:

- DPH Arroyo Valdelacasa
- RU
- RCL
- RCP
- RCPPL
- RCM
- TC
- AT M Valdelatas
- ZV, Parque Central
- ZV, Parques y Jardines
- SUI
- Equipamientos privado
- EQ
- Red Viaria
- RV, Áreas de acompañamiento



Plano de detalle 2
 SITUACIÓN SOBRE ORTOFOTOGRAFÍA DEL ELEMENTO



FICHAS DEL INVENTARIO DE PIES ARBÓREOS Y ARBUSTIVOS

Árbol

Nº de ficha 1895
 Tipo de elemento: Árbol individual
 Especie: *Quercus ilex*
 Altura (m): 7,5
 Perímetro (cm): 66
 Altura de la 1ª rama (m): 1.3
 Diámetro de copa (m): 4.5

Localización (*): X: 442668
 Y: 4488603
* Localización aproximada, coordenadas UTM (huso 30 N ETRS 1989)

Edad relativa: Joven

Estado fitosanitario: Bueno

Madera vista: No Copa terciada: No
 Huecos: No Ramas secas: No
 Inclinación: No Daños estructurales: No

Plagas o enfermedades No



Observaciones:

LEYENDA DEL PLAN PARCIAL:

- DPH Arroyo Valdelacasa
- RU
- RCL
- RCP
- RCPPL
- RCM
- TC
- AT M Valdelatas
- ZV, Parque Central
- ZV, Parques y Jardines
- SUI
- Equipamientos privado
- EQ
- Red Viaria
- RV, Áreas de acompañamiento

Plano de detalle 1 PLAN PARCIAL DEL SECTOR S-1



SECTOR S-1 "LOS CARRILES"



Plano de detalle 2 SITUACIÓN SOBRE ORTOFOTOGRAFÍA DEL ELEMENTO



LEYENDA GENERAL

- Extensión del plano de detalle 1
- Extensión del plano de detalle 2
- Límite del sector S-1
- Árbol individual

Plano de situación ficha 1895

Plan Parcial del Sector S-1 "Los Carriles"

Anexo VIII. Inventario de pies arbóreos y arbustivos

FICHAS DEL INVENTARIO DE PIES ARBÓREOS Y ARBUSTIVOS

Árbol

Nº de ficha 1896
 Tipo de elemento: Agrupación de brotes de cepa
 Especie: *Quercus ilex*
 Altura media (m): 6,5
 Perímetro medio (cm): 83
 Altura de la 1ª rama (m): 1.2
 Diámetro de copa medio (8

Localización (*): X: 442637
 Y: 4488603
* Localización aproximada, coordenadas UTM (huso 30 N ETRS 1989)

Edad relativa: Joven

Estado fitosanitario:

Bueno

Madera vista: No Copa terciada: No
 Huecos: No Ramas secas: No
 Inclinación: No Daños estructurales: No

Plagas o enfermedades No

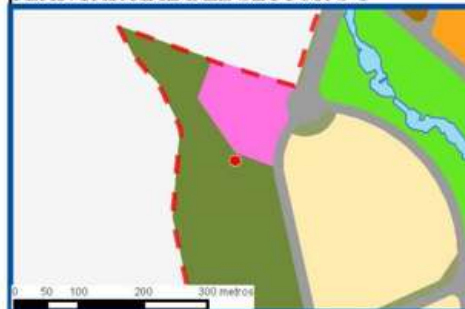
Observaciones:



LEYENDA DEL PLAN PARCIAL:

- DPH Arroyo Valdelacasa
- RU
- RCL
- RCP
- RCPPL
- RCM
- TC
- AT M Valdelatas
- ZV, Parque Central
- ZV, Parques y Jardines
- SUI
- Equipamientos privado
- EQ
- Red Viaria
- RV, Áreas de acompañamiento

Plano de detalle 1 PLAN PARCIAL DEL SECTOR S-1



SECTOR S-1 "LOS CARRILES"



Plano de detalle 2 SITUACIÓN SOBRE ORTOFOTOGRAFÍA DEL ELEMENTO



LEYENDA GENERAL

- Extensión del plano de detalle 1
- Extensión del plano de detalle 2
- Límite del sector S-1
- Árbol individual

Plano de situación ficha 1896

Plan Parcial del Sector S-1 "Los Carriles"

Anexo VIII. Inventario de pies arbóreos y arbustivos

FICHAS DEL INVENTARIO DE PIES ARBÓREOS Y ARBUSTIVOS

Arbusto

Nº de ficha 1897
 Tipo de elemento: Arbusto individual
 Especie: *Quercus ilex*
 Altura (m): 2,5
 Diámetro (m): 2

Localización (*): X: 442645
 Y: 4488602
* Localización aproximada, coordenadas UTM (huso 30 N ETRS 1989)

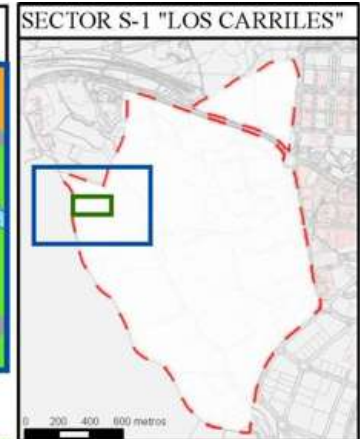
Estado fitosanitario: Bueno



Observaciones:

LEYENDA DEL PLAN PARCIAL:

- DPH Arroyo Valdelacasa
- RU
- RCL
- RCP
- RCPPL
- RCM
- TC
- AT M Valdelatas
- ZV, Parque Central
- ZV, Parques y Jardines
- SUI
- Equipamientos privado
- EQ
- Red Viaria
- RV, Áreas de acompañamiento



Plano de detalle 2
 SITUACIÓN SOBRE ORTOFOTOGRAFÍA DEL ELEMENTO



LEYENDA GENERAL

- Extensión del plano de detalle 1
- Extensión del plano de detalle 2
- Límite del sector S-1
- Árbol individual

Plano de situación ficha 1897

FICHAS DEL INVENTARIO DE PIES ARBÓREOS Y ARBUSTIVOS

Arbusto

Nº de ficha 1898
 Tipo de elemento: Arbusto individual
 Especie: *Quercus ilex*
 Altura (m): 3,5
 Diámetro (m): 2,5

Localización (*): X: 442758
 Y: 4488602
* Localización aproximada, coordenadas UTM (huso 30 N ETRS 1989)

Estado fitosanitario: Bueno

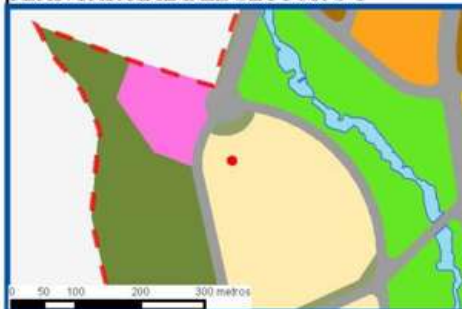


Observaciones:

LEYENDA DEL PLAN PARCIAL:

-  DPH Arroyo Valdelacasa
-  RU
-  RCL
-  RCP
-  RCPPL
-  RCM
-  TC
-  AT M Valdelatas
-  ZV, Parque Central
-  ZV, Parques y Jardines
-  SUI
-  Equipamientos privado
-  EQ
-  Red Viaria
-  RV, Áreas de acompañamiento

Plano de detalle 1 PLAN PARCIAL DEL SECTOR S-1



SECTOR S-1 "LOS CARRILES"



Plano de detalle 2 SITUACIÓN SOBRE ORTOFOTOGRAFÍA DEL ELEMENTO



LEYENDA GENERAL

-  Extensión del plano de detalle 1
-  Extensión del plano de detalle 2
-  Límite del sector S-1
-  Árbol individual



Plano de situación ficha 1898

FICHAS DEL INVENTARIO DE PIES ARBÓREOS Y ARBUSTIVOS

Arbusto

Nº de ficha 1899
 Tipo de elemento: Arbusto individual
 Especie: *Quercus ilex*
 Altura (m): 3,5
 Diámetro (m): 2,5

Localización (*):	X: 442744
* Localización aproximada, coordenadas UTM (huso 30 N ETRS 1989)	Y: 4488602

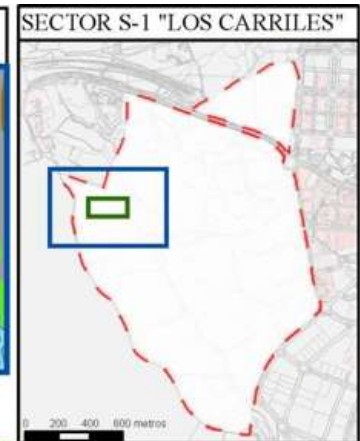
Estado fitosanitario: Bueno



Observaciones:

LEYENDA DEL PLAN PARCIAL:

- DPH Arroyo Valdelacasa
- RU
- RCL
- RCP
- RCPPL
- RCM
- TC
- AT M Valdelatas
- ZV, Parque Central
- ZV, Parques y Jardines
- SUI
- Equipamiento privado
- EQ
- Red Viaria
- RV, Áreas de acompañamiento



Plano de detalle 2 SITUACIÓN SOBRE ORTOFOTOGRAFÍA DEL ELEMENTO



LEYENDA GENERAL

- Extensión del plano de detalle 1
- Extensión del plano de detalle 2
- Límite del sector S-1
- Árbol individual

Plano de situación ficha 1899

FICHAS DEL INVENTARIO DE PIES ARBÓREOS Y ARBUSTIVOS

Arbusto

Nº de ficha 1900
 Tipo de elemento: Agrupación de arbustos
 Especie: *Ulmus pumila*
 Altura (m): 1,5
 Diámetro medio (m): 1,5
 Especies acompañantes: No

Localización (*): X: 443633

* Localización aproximada, coordenadas UTM (huso 30 N ETRS 1989) Y: 4488601

Grado de recubrimiento: 50-75

Superficie (m²): 24

Estado fitosanitario: Bueno



Observaciones:

LEYENDA DEL PLAN PARCIAL:

- DPH Arroyo Valdelacasa
- RU
- RCL
- RCP
- RCPPL
- RCM
- TC
- AT M Valdelatas
- ZV, Parque Central
- ZV, Parques y Jardines
- SUI
- Equipamientos privado
- EQ
- Red Viaria
- RV, Áreas de acompañamiento

Plano de detalle 1 PLAN PARCIAL DEL SECTOR S-1



SECTOR S-1 "LOS CARRILES"



Plano de detalle 2 SITUACIÓN SOBRE ORTOFOTOGRAFÍA DEL ELEMENTO



LEYENDA GENERAL

- Extensión del plano de detalle 1
- Extensión del plano de detalle 2
- Límite del sector S-1
- Agrupación de arbustos

Plano de situación ficha 1900

FICHAS DEL INVENTARIO DE PIES ARBÓREOS Y ARBUSTIVOS

Arbusto

Nº de ficha 1901
 Tipo de elemento: Arbusto individual
 Especie: *Quercus ilex*
 Altura (m): 3
 Diámetro (m): 3

Localización (*): X: 442648
 Y: 4488601
* Localización aproximada, coordenadas UTM (huso 30 N ETRS 1989)

Estado fitosanitario: Bueno



Observaciones:

LEYENDA DEL PLAN PARCIAL:

- DPH Arroyo Valdelacasa
- RU
- RCL
- RCP
- RCPPL
- RCM
- TC
- AT M Valdelatas
- ZV, Parque Central
- ZV, Parques y Jardines
- SUI
- Equipamientos privado
- EQ
- Red Viaria
- RV, Áreas de acompañamiento



Plano de detalle 2
 SITUACIÓN SOBRE ORTOFOTOGRAFÍA DEL ELEMENTO



FICHAS DEL INVENTARIO DE PIES ARBÓREOS Y ARBUSTIVOS

Arbusto

Nº de ficha 1902
 Tipo de elemento: Arbusto individual
 Especie: *Rosa canina*
 Altura (m): 1,5
 Diámetro (m): 1,5

Localización (*): X: 442985
 Y: 4488600
* Localización aproximada, coordenadas UTM (huso 30 N ETRS 1989)

Estado fitosanitario: Bueno




Observaciones:

LEYENDA DEL PLAN PARCIAL:

- DPH Arroyo Valdelacasa
- RU
- RCL
- RCP
- RCPPL
- RCM
- TC
- AT M Valdelatas
- ZV, Parque Central
- ZV, Parques y Jardines
- SUI
- Equipamientos privado
- EQ
- Red Viaria
- RV, Áreas de acompañamiento



**Plano de detalle 2
 SITUACIÓN SOBRE ORTOFOTOGRAFÍA DEL ELEMENTO**



FICHAS DEL INVENTARIO DE PIES ARBÓREOS Y ARBUSTIVOS

Arbusto

Nº de ficha 1903
 Tipo de elemento: Arbusto individual
 Especie: *Quercus ilex*
 Altura (m): 4
 Diámetro (m): 3

Localización (*): X: 442538
 Y: 4488600
* Localización aproximada, coordenadas UTM (huso 30 N ETRS 1989)

Estado fitosanitario: Bueno

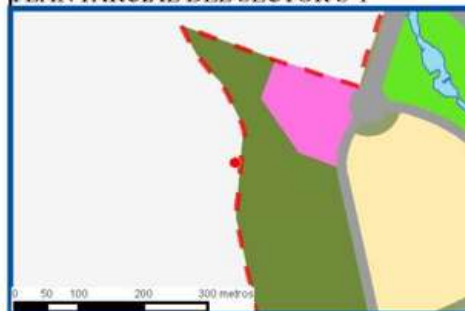


Observaciones:

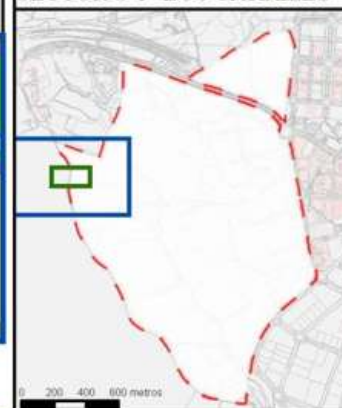
LEYENDA DEL PLAN PARCIAL:

-  DPH Arroyo Valdelacasa
-  RU
-  RCL
-  RCP
-  RCPPL
-  RCM
-  TC
-  AT M Valdelatas
-  ZV, Parque Central
-  ZV, Parques y Jardines
-  SUI
-  Equipamientos privado
-  EQ
-  Red Viaria
-  RV, Áreas de acompañamiento

Plano de detalle 1 PLAN PARCIAL DEL SECTOR S-1



SECTOR S-1 "LOS CARRILES"



Plano de detalle 2 SITUACIÓN SOBRE ORTOFOTOGRAFÍA DEL ELEMENTO



LEYENDA GENERAL

-  Extensión del plano de detalle 1
-  Extensión del plano de detalle 2
-  Límite del sector S-1
-  Árbol individual

Plano de situación ficha 1903

FICHAS DEL INVENTARIO DE PIES ARBÓREOS Y ARBUSTIVOS

Arbusto

Nº de ficha 1904
 Tipo de elemento: Arbusto individual
 Especie: *Quercus ilex*
 Altura (m): 2
 Diámetro (m): 1,5

Localización (*):	X: 442888
* Localización aproximada, coordenadas UTM (huso 30 N ETRS 1989)	Y: 4488600

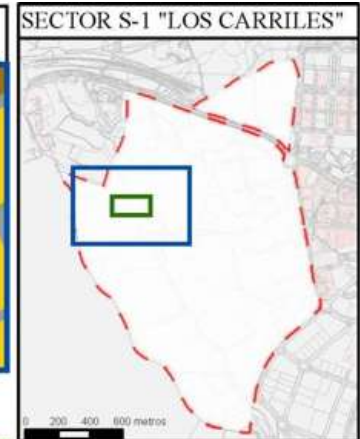
Estado fitosanitario: Bueno



Observaciones:

LEYENDA DEL PLAN PARCIAL:

- DPH Arroyo Valdelacasa
- RU
- RCL
- RCP
- RCPPL
- RCM
- TC
- AT M Valdelatas
- ZV, Parque Central
- ZV, Parques y Jardines
- SUI
- Equipamientos privado
- EQ
- Red Viaria
- RV, Áreas de acompañamiento



Plano de detalle 2 SITUACIÓN SOBRE ORTOFOTOGRAFÍA DEL ELEMENTO



LEYENDA GENERAL

- Extensión del plano de detalle 1
- Extensión del plano de detalle 2
- Límite del sector S-1
- Árbol individual

Plano de situación ficha 1904

FICHAS DEL INVENTARIO DE PIES ARBÓREOS Y ARBUSTIVOS

Arbusto

Nº de ficha 1905
 Tipo de elemento: Agrupación de arbustos
 Especie: *Retama sphaerocarpa*
 Altura (m): 2,5
 Diámetro medio (m): 2,5

Especies acompañantes: No

Estado fitosanitario: Bueno

Localización (*):	X: 443834
* Localización aproximada, coordenadas UTM (huso 30 N ETRS 1989)	Y: 4488599

Grado de recubrimiento: 0-25
 Superficie (m²): 1164



Observaciones:

LEYENDA DEL PLAN PARCIAL:

- DPH Arroyo Valdelacasa
- RU
- RCL
- RCP
- RCPPL
- RCM
- TC
- AT M Valdelatas
- ZV, Parque Central
- ZV, Parques y Jardines
- SUI
- Equipamientos privado
- EQ
- Red Viaria
- RV, Áreas de acompañamiento



**Plano de detalle 2
SITUACIÓN SOBRE ORTOFOTOGRAFÍA DEL ELEMENTO**



FICHAS DEL INVENTARIO DE PIES ARBÓREOS Y ARBUSTIVOS

Arbusto

Nº de ficha 1906
 Tipo de elemento: Agrupación de arbustos
 Especie: *Retama sphaerocarpa*
 Altura (m): 2,5
 Diámetro medio (m): 4,5
 Especies acompañantes: No

Localización (*):	X: 443670
	Y: 4488599
* Localización aproximada, coordenadas UTM (huso 30 N ETRS 1989)	

Grado de recubrimiento: 25-50
 Superficie (m²): 581

Estado fitosanitario: Bueno



Observaciones:

LEYENDA DEL PLAN PARCIAL:

- DPH Arroyo Valdelacasa
- RU
- RCL
- RCP
- RCPPL
- RCM
- TC
- AT M Valdelatas
- ZV, Parque Central
- ZV, Parques y Jardines
- SUI
- Equipamientos privado
- EQ
- Red Viaria
- RV, Áreas de acompañamiento



**Plano de detalle 2
SITUACIÓN SOBRE ORTOFOTOGRAFÍA DEL ELEMENTO**



- LEYENDA GENERAL**
- Extensión del plano de detalle 1
 - Extensión del plano de detalle 2
 - Límite del sector S-1
 - Agrupación de arbustos

Plano de situación ficha 1906

FICHAS DEL INVENTARIO DE PIES ARBÓREOS Y ARBUSTIVOS

Árbol

Nº de ficha 1907
 Tipo de elemento: Árbol individual
 Especie: *Quercus ilex*
 Altura (m): 3
 Perímetro (cm): 38
 Altura de la 1ª rama (m): 0.3
 Diámetro de copa (m): 2.5

Localización (*): X: 442877
 Y: 4488598
* Localización aproximada, coordenadas UTM (huso 30 N ETRS 1989)

Edad relativa: Joven

Estado fitosanitario: Bueno
 Madera vista: No Copa terciada: No
 Huecos: No Ramas secas: No
 Inclinación: No Daños estructurales: No

Plagas o enfermedades No



Observaciones:

LEYENDA DEL PLAN PARCIAL:

- DPH Arroyo Valdelacasa
- RU
- RCL
- RCP
- RCPPL
- RCM
- TC
- AT M Valdelatas
- ZV, Parque Central
- ZV, Parques y Jardines
- SUI
- Equipamientos privado
- EQ
- Red Viaria
- RV, Áreas de acompañamiento



Plano de detalle 2
 SITUACIÓN SOBRE ORTOFOTOGRAFÍA DEL ELEMENTO



FICHAS DEL INVENTARIO DE PIES ARBÓREOS Y ARBUSTIVOS

Arbusto

Nº de ficha 1908
 Tipo de elemento: Arbusto individual
 Especie: *Retama sphaerocarpa*
 Altura (m): 4
 Diámetro (m): 3,5

Localización (*):	X: 442683
* Localización aproximada, coordenadas UTM (huso 30 N ETRS 1989)	Y: 4488597

Estado fitosanitario: Bueno



Observaciones:

LEYENDA DEL PLAN PARCIAL:

-  DPH Arroyo Valdelacasa
-  RU
-  RCL
-  RCP
-  RCPPL
-  RCM
-  TC
-  AT M Valdelatas
-  ZV, Parque Central
-  ZV, Parques y Jardines
-  SUI
-  Equipamientos privado
-  EQ
-  Red Viaria
-  RV, Áreas de acompañamiento

Plano de detalle 1 PLAN PARCIAL DEL SECTOR S-1



SECTOR S-1 "LOS CARRILES"



Plano de detalle 2 SITUACIÓN SOBRE ORTOFOTOGRAFÍA DEL ELEMENTO



LEYENDA GENERAL

-  Extensión del plano de detalle 1
-  Extensión del plano de detalle 2
-  Límite del sector S-1
-  Árbol individual

Plano de situación ficha 1908

FICHAS DEL INVENTARIO DE PIES ARBÓREOS Y ARBUSTIVOS

Árbol

Nº de ficha 1909
 Tipo de elemento: Árbol individual
 Especie: *Quercus ilex*
 Altura (m): 5,5
 Perímetro (cm): 64
 Altura de la 1ª rama (m): 0.8
 Diámetro de copa (m): 3

Localización (*): X: 442662
 Y: 4488597
* Localización aproximada, coordenadas UTM (huso 30 N ETRS 1989)

Edad relativa: Joven

Estado fitosanitario: Bueno
 Madera vista: No Copa terciada: No
 Huecos: No Ramas secas: No
 Inclinación: No Daños estructurales: No

Plagas o enfermedades No

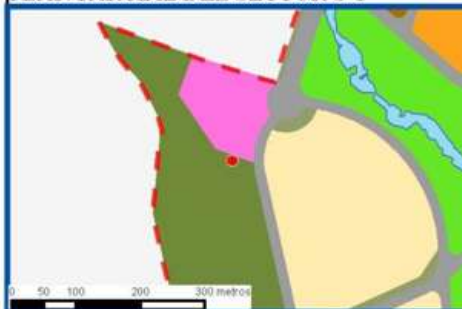


Observaciones:

LEYENDA DEL PLAN PARCIAL:

-  DPH Arroyo Valdelacasa
-  RU
-  RCL
-  RCP
-  RCPPL
-  RCM
-  TC
-  AT M Valdelatas
-  ZV, Parque Central
-  ZV, Parques y Jardines
-  SUI
-  Equipamientos privado
-  EQ
-  Red Viaria
-  RV, Áreas de acompañamiento

Plano de detalle 1 PLAN PARCIAL DEL SECTOR S-1



SECTOR S-1 "LOS CARRILES"



Plano de detalle 2 SITUACIÓN SOBRE ORTOFOTOGRAFÍA DEL ELEMENTO



LEYENDA GENERAL

-  Extensión del plano de detalle 1
-  Extensión del plano de detalle 2
-  Límite del sector S-1
-  Árbol individual

Plano de situación ficha 1909

FICHAS DEL INVENTARIO DE PIES ARBÓREOS Y ARBUSTIVOS

Arbusto

Nº de ficha 1910
 Tipo de elemento: Agrupación de arbustos
 Especie: *Retama sphaerocarpa*
 Altura (m): 3,5
 Diámetro medio (m): 5,5

Especies acompañantes: No

Estado fitosanitario: Bueno

Localización (*): X: 442645
 Y: 4488597
* Localización aproximada, coordenadas UTM (huso 30 N ETRS 1989)

Grado de recubrimiento: 50-75

Superficie (m²): 1103



Observaciones:

LEYENDA DEL PLAN PARCIAL:

-  DPH Arroyo Valdelacasa
-  RU
-  RCL
-  RCP
-  RCPPL
-  RCM
-  TC
-  AT M Valdelatas
-  ZV, Parque Central
-  ZV, Parques y Jardines
-  SUI
-  Equipamientos privado
-  EQ
-  Red Viaria
-  RV, Áreas de acompañamiento

Plano de detalle 1 PLAN PARCIAL DEL SECTOR S-1



SECTOR S-1 "LOS CARRILES"



Plano de detalle 2 SITUACIÓN SOBRE ORTOFOTOGRAFÍA DEL ELEMENTO



LEYENDA GENERAL

-  Extensión del plano de detalle 1
-  Extensión del plano de detalle 2
-  Límite del sector S-1
-  Agrupación de arbustos



Plano de situación ficha 1910

FICHAS DEL INVENTARIO DE PIES ARBÓREOS Y ARBUSTIVOS

Arbusto

Nº de ficha 1911
 Tipo de elemento: Arbusto individual
 Especie: *Rosa canina*
 Altura (m): 2,5
 Diámetro (m): 2

Localización (*): X: 443788
 Y: 4488596
* Localización aproximada, coordenadas UTM (huso 30 N ETRS 1989)

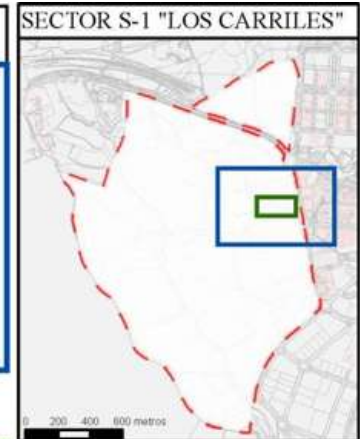
Estado fitosanitario: Bueno



Observaciones:

LEYENDA DEL PLAN PARCIAL:

- DPH Arroyo Valdelacasa
- RU
- RCL
- RCP
- RCPPL
- RCM
- TC
- AT M Valdelatas
- ZV, Parque Central
- ZV, Parques y Jardines
- SUI
- Equipamientos privado
- EQ
- Red Viaria
- RV, Áreas de acompañamiento



Plano de detalle 2
SITUACIÓN SOBRE ORTOFOTOGRAFÍA DEL ELEMENTO



FICHAS DEL INVENTARIO DE PIES ARBÓREOS Y ARBUSTIVOS

Árbol

Nº de ficha 1912
 Tipo de elemento: Árbol individual
 Especie: *Quercus ilex*
 Altura (m): 9
 Perímetro (cm): 108
 Altura de la 1ª rama (m): 2
 Diámetro de copa (m): 8.5

Localización (*): X: 442535
 Y: 4488596
* Localización aproximada, coordenadas UTM (huso 30 N ETRS 1989)

Edad relativa: Viejo

Estado fitosanitario: Regular
 Madera vista: No Copa terciada: No
 Huecos: No Ramas secas: No
 Inclinación: No Daños estructurales: Si

Plagas o enfermedades No



Observaciones:

LEYENDA DEL PLAN PARCIAL:

-  DPH Arroyo Valdelacasa
-  RU
-  RCL
-  RCP
-  RCPPL
-  RCM
-  TC
-  AT M Valdelatas
-  ZV, Parque Central
-  ZV, Parques y Jardines
-  SUI
-  Equipamientos privado
-  EQ
-  Red Viaria
-  RV, Áreas de acompañamiento

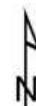


Plano de detalle 2 SITUACIÓN SOBRE ORTOFOTOGRAFÍA DEL ELEMENTO



LEYENDA GENERAL

-  Extensión del plano de detalle 1
-  Extensión del plano de detalle 2
-  Límite del sector S-1
-  Árbol individual



Plano de situación ficha 1912

FICHAS DEL INVENTARIO DE PIES ARBÓREOS Y ARBUSTIVOS

Arbusto

Nº de ficha 1913
 Tipo de elemento: Arbusto individual
 Especie: *Retama sphaerocarpa*
 Altura (m): 2,5
 Diámetro (m): 3

Localización (*): X: 442982
 Y: 4488594
* Localización aproximada, coordenadas UTM (huso 30 N ETRS 1989)

Estado fitosanitario: Bueno



Observaciones:

LEYENDA DEL PLAN PARCIAL:

- DPH Arroyo Valdelacasa
- RU
- RCL
- RCP
- RCPPL
- RCM
- TC
- AT M Valdelatas
- ZV, Parque Central
- ZV, Parques y Jardines
- SUI
- Equipamientos privado
- EQ
- Red Viaria
- RV, Áreas de acompañamiento



**Plano de detalle 2
 SITUACIÓN SOBRE ORTOFOTOGRAFÍA DEL ELEMENTO**



LEYENDA GENERAL

- Extensión del plano de detalle 1
- Extensión del plano de detalle 2
- Límite del sector S-1
- Árbol individual



Plano de situación ficha 1913

FICHAS DEL INVENTARIO DE PIES ARBÓREOS Y ARBUSTIVOS

Árbol

Nº de ficha 1914
 Tipo de elemento: Árbol individual
 Especie: *Ulmus minor*
 Altura (m): 8
 Perímetro (cm): 45
 Altura de la 1ª rama (m): 1.8
 Diámetro de copa (m): 2

Localización (*): X: 442904
 Y: 4488594
* Localización aproximada, coordenadas UTM (huso 30 N ETRS 1989)

Edad relativa: Muerto

Estado fitosanitario: Muerto

Madera vista:	No	Copa terciada:	No
Huecos:	No	Ramas secas:	No
Inclinación:	No	Daños estructurales:	No

Plagas o enfermedades No



Observaciones: Presenta abundantes rebrotes

LEYENDA DEL PLAN PARCIAL:

-  DPH Arroyo Valdelacasa
-  RU
-  RCL
-  RCP
-  RCPPL
-  RCM
-  TC
-  AT M Valdelatas
-  ZV, Parque Central
-  ZV, Parques y Jardines
-  SUI
-  Equipamientos privado
-  EQ
-  Red Viaria
-  RV, Áreas de acompañamiento

Plano de detalle 1 PLAN PARCIAL DEL SECTOR S-1



SECTOR S-1 "LOS CARRILES"



Plano de detalle 2 SITUACIÓN SOBRE ORTOFOTOGRAFÍA DEL ELEMENTO



LEYENDA GENERAL

-  Extensión del plano de detalle 1
-  Extensión del plano de detalle 2
-  Límite del sector S-1
-  Árbol individual



Plano de situación ficha 1914

FICHAS DEL INVENTARIO DE PIES ARBÓREOS Y ARBUSTIVOS

Arbusto

Nº de ficha 1915
 Tipo de elemento: Arbusto individual
 Especie: *Quercus ilex*
 Altura (m): 2,5
 Diámetro (m): 3

Localización (*): X: 442598
 Y: 4488593
* Localización aproximada, coordenadas UTM (huso 30 N ETRS 1989)

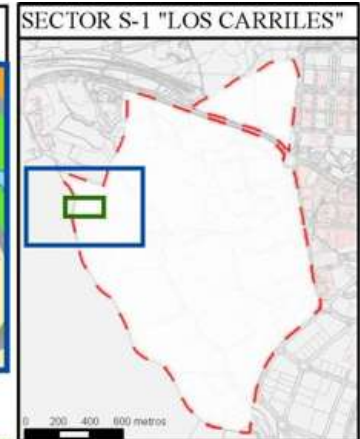
Estado fitosanitario: Bueno



Observaciones:

LEYENDA DEL PLAN PARCIAL:

- DPH Arroyo Valdelacasa
- RU
- RCL
- RCP
- RCPPL
- RCM
- TC
- AT M Valdelatas
- ZV, Parque Central
- ZV, Parques y Jardines
- SUI
- Equipamientos privado
- EQ
- Red Viaria
- RV, Áreas de acompañamiento



Plano de detalle 2
SITUACIÓN SOBRE ORTOFOTOGRAFÍA DEL ELEMENTO



- LEYENDA GENERAL**
- Extensión del plano de detalle 1
 - Extensión del plano de detalle 2
 - Límite del sector S-1
 - Árbol individual

Plano de situación ficha 1915

FICHAS DEL INVENTARIO DE PIES ARBÓREOS Y ARBUSTIVOS

Árbol

Nº de ficha 1916
 Tipo de elemento: Árbol individual
 Especie: *Ulmus minor*
 Altura (m): 8
 Perímetro (cm): 76
 Altura de la 1ª rama (m): 1.8
 Diámetro de copa (m): 2

Localización (*): X: 442902
 Y: 4488593
* Localización aproximada, coordenadas UTM (huso 30 N ETRS 1989)

Edad relativa: Muerto

Estado fitosanitario: Muerto
 Madera vista: No Copa terciada: No
 Huecos: No Ramas secas: No
 Inclinación: No Daños estructurales: No

Plagas o enfermedades No

Observaciones: Presenta abundantes rebrotes



LEYENDA DEL PLAN PARCIAL:

- DPH Arroyo Valdelacasa
- RU
- RCL
- RCP
- RCPPL
- RCM
- TC
- AT M Valdelatas
- ZV, Parque Central
- ZV, Parques y Jardines
- SUI
- Equipamientos privado
- EQ
- Red Viaria
- RV, Áreas de acompañamiento

Plano de detalle 1 PLAN PARCIAL DEL SECTOR S-1



SECTOR S-1 "LOS CARRILES"



Plano de detalle 2 SITUACIÓN SOBRE ORTOFOTOGRAFÍA DEL ELEMENTO



LEYENDA GENERAL

- Extensión del plano de detalle 1
- Extensión del plano de detalle 2
- Límite del sector S-1
- Árbol individual

Plano de situación ficha 1916

FICHAS DEL INVENTARIO DE PIES ARBÓREOS Y ARBUSTIVOS

Arbusto

Nº de ficha 1917
 Tipo de elemento: Agrupación de arbustos
 Especie: *Ulmus minor*
 Altura (m): 2
 Diámetro medio (m): 1
 Especies acompañantes: No

Localización (*): X: 442905
 Y: 4488593
* Localización aproximada, coordenadas UTM (huso 30 N ETRS 1989)

Grado de recubrimiento: 50-75
 Superficie (m²): 131

Estado fitosanitario: Bueno



Observaciones: Presenta abundantes rebrotes

LEYENDA DEL PLAN PARCIAL:

- DPH Arroyo Valdelacasa
- RU
- RCL
- RCP
- RCPPL
- RCM
- TC
- AT M Valdelatas
- ZV, Parque Central
- ZV, Parques y Jardines
- SUI
- Equipamientos privado
- EQ
- Red Viaria
- RV, Áreas de acompañamiento



Plano de detalle 2
 SITUACIÓN SOBRE ORTOFOTOGRAFÍA DEL ELEMENTO



LEYENDA GENERAL

- Extensión del plano de detalle 1
- Extensión del plano de detalle 2
- Límite del sector S-1
- Agrupación de arbustos



Plano de situación ficha 1917

FICHAS DEL INVENTARIO DE PIES ARBÓREOS Y ARBUSTIVOS

Árbol

Nº de ficha 1918
 Tipo de elemento: Árbol individual
 Especie: *Ulmus minor*
 Altura (m): 7,5
 Perímetro (cm): 55
 Altura de la 1ª rama (m): 3
 Diámetro de copa (m): 2

Estado fitosanitario:

Muerto

Madera vista:	No	Copa terciada:	No
Huecos:	No	Ramas secas:	No
Inclinación:	No	Daños estructurales:	No

Plagas o enfermedades No

Localización (*):	X: 442901
* Localización aproximada, coordenadas UTM (huso 30 N ETRS 1989)	Y: 4488592

Edad relativa: Muerto



Observaciones: Presenta abundantes rebrotes

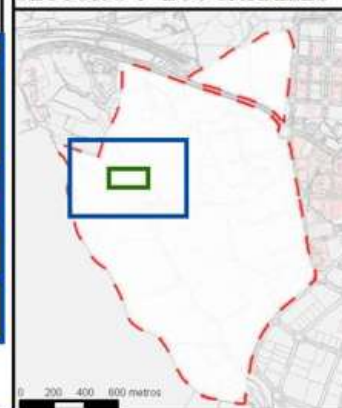
LEYENDA DEL PLAN PARCIAL:

-  DPH Arroyo Valdelacasa
-  RU
-  RCL
-  RCP
-  RCPPL
-  RCM
-  TC
-  AT M Valdelatas
-  ZV, Parque Central
-  ZV, Parques y Jardines
-  SUI
-  Equipamientos privado
-  EQ
-  Red Viaria
-  RV, Áreas de acompañamiento

Plano de detalle 1 PLAN PARCIAL DEL SECTOR S-1



SECTOR S-1 "LOS CARRILES"



Plano de detalle 2 SITUACIÓN SOBRE ORTOFOTOGRAFÍA DEL ELEMENTO



LEYENDA GENERAL

-  Extensión del plano de detalle 1
-  Extensión del plano de detalle 2
-  Límite del sector S-1
-  Árbol individual



Plano de situación ficha 1918

Plan Parcial del Sector S-1 "Los Carriles"

Anexo VIII. Inventario de pies arbóreos y arbustivos

FICHAS DEL INVENTARIO DE PIES ARBÓREOS Y ARBUSTIVOS

Árbol

Nº de ficha 1919
 Tipo de elemento: Árbol individual
 Especie: *Quercus ilex*
 Altura (m): 4,5
 Perímetro (cm): 45
 Altura de la 1ª rama (m): 0.1
 Diámetro de copa (m): 3.5

Localización (*): X: 442637
 Y: 4488592
* Localización aproximada, coordenadas UTM (huso 30 N ETRS 1989)

Edad relativa: Joven

Estado fitosanitario: Bueno
 Madera vista: No Copa terciada: No
 Huecos: No Ramas secas: No
 Inclinación: 30° Daños estructurales: No

Plagas o enfermedades No



Observaciones:

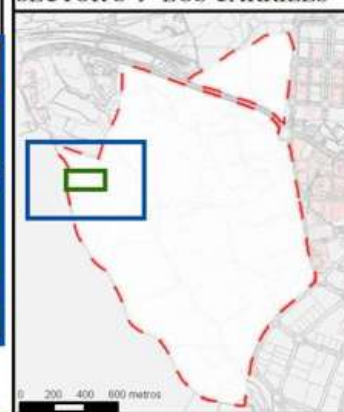
LEYENDA DEL PLAN PARCIAL:

- DPH Arroyo Valdelacasa
- RU
- RCL
- RCP
- RCPPL
- RCM
- TC
- AT M Valdelatas
- ZV, Parque Central
- ZV, Parques y Jardines
- SUI
- Equipamientos privado
- EQ
- Red Viaria
- RV, Áreas de acompañamiento

Plano de detalle 1 PLAN PARCIAL DEL SECTOR S-1



SECTOR S-1 "LOS CARRILES"



Plano de detalle 2 SITUACIÓN SOBRE ORTOFOTOGRAFÍA DEL ELEMENTO



LEYENDA GENERAL

- Extensión del plano de detalle 1
- Extensión del plano de detalle 2
- Límite del sector S-1
- Árbol individual

Plano de situación ficha 1919

FICHAS DEL INVENTARIO DE PIES ARBÓREOS Y ARBUSTIVOS

Arbusto

Nº de ficha 1920
 Tipo de elemento: Arbusto individual
 Especie: *Rubus ulmifolius*
 Altura (m): 1,5
 Diámetro (m): 2

Localización (*):	X: 442999
* Localización aproximada, coordenadas UTM (huso 30 N ETRS 1989)	Y: 4488592

Estado fitosanitario: Bueno



Observaciones:

LEYENDA DEL PLAN PARCIAL:

- DPH Arroyo Valdelacasa
- RU
- RCL
- RCP
- RCPPL
- RCM
- TC
- AT M Valdelatas
- ZV, Parque Central
- ZV, Parques y Jardines
- SUI
- Equipamiento privado
- EQ
- Red Viaria
- RV, Áreas de acompañamiento



Plano de detalle 2 SITUACIÓN SOBRE ORTOFOTOGRAFÍA DEL ELEMENTO



Plano de situación ficha 1920

FICHAS DEL INVENTARIO DE PIES ARBÓREOS Y ARBUSTIVOS

Arbusto

Nº de ficha 1921
 Tipo de elemento: Arbusto individual
 Especie: *Retama sphaerocarpa*
 Altura (m): 2,5
 Diámetro (m): 3,5

Localización (*): X: 443700
 Y: 4488591
* Localización aproximada, coordenadas UTM (huso 30 N ETRS 1989)

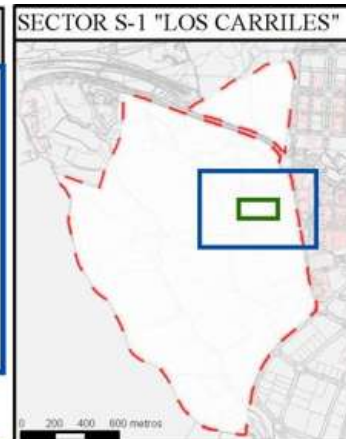
Estado fitosanitario: Bueno



Observaciones:

LEYENDA DEL PLAN PARCIAL:

- DPH Arroyo Valdelacasa
- RU
- RCL
- RCP
- RCPPL
- RCM
- TC
- AT M Valdelatas
- ZV, Parque Central
- ZV, Parques y Jardines
- SUI
- Equipamientos privado
- EQ
- Red Viaria
- RV, Áreas de acompañamiento



Plano de detalle 2
 SITUACIÓN SOBRE ORTOFOTOGRAFÍA DEL ELEMENTO



LEYENDA GENERAL

- Extensión del plano de detalle 1
- Extensión del plano de detalle 2
- Límite del sector S-1
- Árbol individual



Plano de situación ficha 1921

FICHAS DEL INVENTARIO DE PIES ARBÓREOS Y ARBUSTIVOS

Árbol

Nº de ficha 1922
 Tipo de elemento: Árbol individual
 Especie: *Ulmus minor*
 Altura (m): 6
 Perímetro (cm): 60
 Altura de la 1ª rama (m): 2
 Diámetro de copa (m): 2

Localización (*): X: 442898
 Y: 4488591
* Localización aproximada, coordenadas UTM (huso 30 N ETRS 1989)

Edad relativa: Muerto

Estado fitosanitario: Muerto
 Madera vista: No Copa terciada: No
 Huecos: No Ramas secas: No
 Inclinación: No Daños estructurales: No

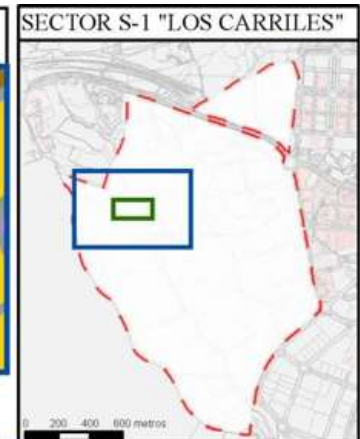
Plagas o enfermedades No

Observaciones: Presenta abundantes rebrotes



LEYENDA DEL PLAN PARCIAL:

- DPH Arroyo Valdelacasa
- RU
- RCL
- RCP
- RCPPL
- RCM
- TC
- AT M Valdelatas
- ZV, Parque Central
- ZV, Parques y Jardines
- SUI
- Equipamientos privado
- EQ
- Red Viaria
- RV, Áreas de acompañamiento



Plano de detalle 2
 SITUACIÓN SOBRE ORTOFOTOGRAFÍA DEL ELEMENTO



LEYENDA GENERAL

- Extensión del plano de detalle 1
- Extensión del plano de detalle 2
- Límite del sector S-1
- Árbol individual

Plano de situación ficha 1922

FICHAS DEL INVENTARIO DE PIES ARBÓREOS Y ARBUSTIVOS

Árbol

Nº de ficha 1923
 Tipo de elemento: Árbol individual
 Especie: *Ulmus minor*
 Altura (m): 7
 Perímetro (cm): 58
 Altura de la 1ª rama (m): 3
 Diámetro de copa (m): 2

Localización (*): X: 442899
 Y: 4488591
* Localización aproximada, coordenadas UTM (huso 30 N ETRS 1989)

Edad relativa: Muerto

Estado fitosanitario: Muerto
 Madera vista: No Copa terciada: No
 Huecos: No Ramas secas: No
 Inclinación: No Daños estructurales: No

Plagas o enfermedades No

Observaciones: Presenta abundantes rebrotes



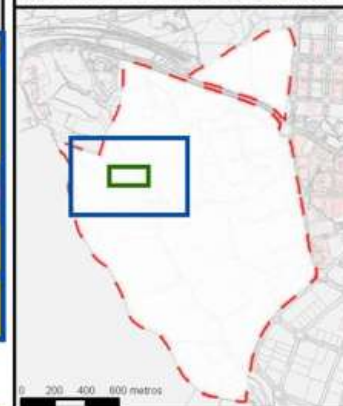
LEYENDA DEL PLAN PARCIAL:

- DPH Arroyo Valdelacasa
- RU
- RCL
- RCP
- RCPPL
- RCM
- TC
- AT M Valdelatas
- ZV, Parque Central
- ZV, Parques y Jardines
- SUI
- Equipamientos privado
- EQ
- Red Viaria
- RV, Áreas de acompañamiento

Plano de detalle 1 PLAN PARCIAL DEL SECTOR S-1



SECTOR S-1 "LOS CARRILES"



Plano de detalle 2 SITUACIÓN SOBRE ORTOFOTOGRAFÍA DEL ELEMENTO



LEYENDA GENERAL

- Extensión del plano de detalle 1
- Extensión del plano de detalle 2
- Límite del sector S-1
- Árbol individual

Plano de situación ficha 1923

FICHAS DEL INVENTARIO DE PIES ARBÓREOS Y ARBUSTIVOS

Árbol

Nº de ficha 1924
 Tipo de elemento: Agrupación de brotes de cepa
 Especie: *Quercus ilex*
 Altura media (m): 5,5
 Perímetro medio (cm): 48
 Altura de la 1ª rama (m): 0.4
 Diámetro de copa medio (4

Localización (*): X: 442569
 Y: 4488590
* Localización aproximada, coordenadas UTM (huso 30 N ETRS 1989)

Edad relativa: Joven

Estado fitosanitario: Bueno
 Madera vista: No Copa terciada: No
 Huecos: No Ramas secas: No
 Inclinación: No Daños estructurales: No

Plagas o enfermedades No



Observaciones:

LEYENDA DEL PLAN PARCIAL:

- DPH Arroyo Valdelacasa
- RU
- RCL
- RCP
- RCPPL
- RCM
- TC
- AT M Valdelatas
- ZV, Parque Central
- ZV, Parques y Jardines
- SUI
- Equipamientos privado
- EQ
- Red Viaria
- RV, Áreas de acompañamiento

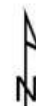


Plano de detalle 2 SITUACIÓN SOBRE ORTOFOTOGRAFÍA DEL ELEMENTO



LEYENDA GENERAL

- Extensión del plano de detalle 1
- Extensión del plano de detalle 2
- Límite del sector S-1
- Árbol individual



Plano de situación ficha 1924

FICHAS DEL INVENTARIO DE PIES ARBÓREOS Y ARBUSTIVOS

Arbusto

Nº de ficha 1925
 Tipo de elemento: Arbusto individual
 Especie: *Quercus ilex*
 Altura (m): 4,5
 Diámetro (m): 5

Localización (*): X: 442674
 Y: 4488587
* Localización aproximada, coordenadas UTM (huso 30 N ETRS 1989)

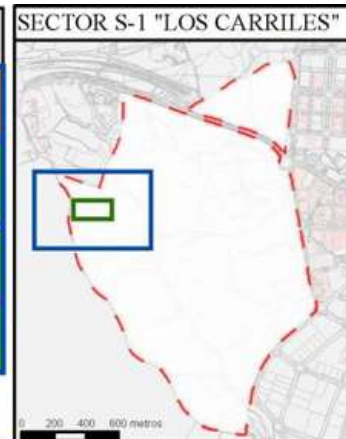
Estado fitosanitario: Bueno



Observaciones:

LEYENDA DEL PLAN PARCIAL:

- DPH Arroyo Valdelacasa
- RU
- RCL
- RCP
- RCPPL
- RCM
- TC
- AT M Valdelatas
- ZV, Parque Central
- ZV, Parques y Jardines
- SUI
- Equipamientos privado
- EQ
- Red Viaria
- RV, Áreas de acompañamiento



Plano de detalle 2
 SITUACIÓN SOBRE ORTOFOTOGRAFÍA DEL ELEMENTO



FICHAS DEL INVENTARIO DE PIES ARBÓREOS Y ARBUSTIVOS

Arbusto

Nº de ficha 1926
 Tipo de elemento: Arbusto individual
 Especie: *Retama sphaerocarpa*
 Altura (m): 4
 Diámetro (m): 2,5

Localización (*):	X: 442777
* Localización aproximada, coordenadas UTM (huso 30 N ETRS 1989)	Y: 4488587

Estado fitosanitario: Bueno



Observaciones:

LEYENDA DEL PLAN PARCIAL:

- DPH Arroyo Valdelacasa
- RU
- RCL
- RCP
- RCPPL
- RCM
- TC
- AT M Valdelatas
- ZV, Parque Central
- ZV, Parques y Jardines
- SUI
- Equipamientos privado
- EQ
- Red Viaria
- RV, Áreas de acompañamiento



Plano de detalle 2 SITUACIÓN SOBRE ORTOFOTOGRAFÍA DEL ELEMENTO



FICHAS DEL INVENTARIO DE PIES ARBÓREOS Y ARBUSTIVOS

Árbol

Nº de ficha 1927
 Tipo de elemento: Árbol individual
 Especie: *Quercus ilex*
 Altura (m): 5
 Perímetro (cm): 85
 Altura de la 1ª rama (m): 0
 Diámetro de copa (m): 3

Localización (*): X: 442585
 Y: 4488586
* Localización aproximada, coordenadas UTM (huso 30 N ETRS 1989)

Edad relativa: Joven

Estado fitosanitario: Bueno

Madera vista: No Copa terciada: No
 Huecos: No Ramas secas: No
 Inclinación: No Daños estructurales: No

Plagas o enfermedades No



Observaciones:

LEYENDA DEL PLAN PARCIAL:

- DPH Arroyo Valdelacasa
- RU
- RCL
- RCP
- RCPPL
- RCM
- TC
- AT M Valdelatas
- ZV, Parque Central
- ZV, Parques y Jardines
- SUI
- Equipamiento privado
- EQ
- Red Viaria
- RV, Áreas de acompañamiento



Plano de detalle 2 SITUACIÓN SOBRE ORTOFOTOGRAFÍA DEL ELEMENTO



LEYENDA GENERAL

- Extensión del plano de detalle 1
- Extensión del plano de detalle 2
- Límite del sector S-1
- Árbol individual

Plano de situación ficha 1927

Plan Parcial del Sector S-1 "Los Carriles"

Anexo VIII. Inventario de pies arbóreos y arbustivos

FICHAS DEL INVENTARIO DE PIES ARBÓREOS Y ARBUSTIVOS

Árbol

Nº de ficha 1928
 Tipo de elemento: Árbol individual
 Especie: *Crataegus monogyna*
 Altura (m): 3
 Perímetro (cm): 22
 Altura de la 1ª rama (m): 0.1
 Diámetro de copa (m): 1.5

Localización (*): X: 442996
 Y: 4488586
* Localización aproximada, coordenadas UTM (huso 30 N ETRS 1989)

Edad relativa: Joven

Estado fitosanitario: Bueno
 Madera vista: No Copa terciada: No
 Huecos: No Ramas secas: No
 Inclinación: No Daños estructurales: No

Plagas o enfermedades No

Observaciones:



LEYENDA DEL PLAN PARCIAL:

- DPH Arroyo Valdelacasa
- RU
- RCL
- RCP
- RCPPL
- RCM
- TC
- AT M Valdelatas
- ZV, Parque Central
- ZV, Parques y Jardines
- SUI
- Equipamientos privado
- EQ
- Red Viaria
- RV, Áreas de acompañamiento



Plano de detalle 2 SITUACIÓN SOBRE ORTOFOTOGRAFÍA DEL ELEMENTO



LEYENDA GENERAL

- Extensión del plano de detalle 1
- Extensión del plano de detalle 2
- Límite del sector S-1
- Árbol individual

Plano de situación ficha 1928

FICHAS DEL INVENTARIO DE PIES ARBÓREOS Y ARBUSTIVOS

Arbusto

Nº de ficha 1929
 Tipo de elemento: Arbusto individual
 Especie: *Quercus ilex*
 Altura (m): 2,5
 Diámetro (m): 1,5

Localización (*):	X: 442659
* Localización aproximada, coordenadas UTM (huso 30 N ETRS 1989)	Y: 4488586

Estado fitosanitario: Bueno



Observaciones:

LEYENDA DEL PLAN PARCIAL:

- DPH Arroyo Valdelacasa
- RU
- RCL
- RCP
- RCPPL
- RCM
- TC
- AT M Valdelatas
- ZV, Parque Central
- ZV, Parques y Jardines
- SUI
- Equipamiento privado
- EQ
- Red Viaria
- RV, Áreas de acompañamiento

Plano de detalle 1 PLAN PARCIAL DEL SECTOR S-1



SECTOR S-1 "LOS CARRILES"



Plano de detalle 2 SITUACIÓN SOBRE ORTOFOTOGRAFÍA DEL ELEMENTO



LEYENDA GENERAL

- Extensión del plano de detalle 1
- Extensión del plano de detalle 2
- Límite del sector S-1
- Árbol individual

Plano de situación ficha 1929

FICHAS DEL INVENTARIO DE PIES ARBÓREOS Y ARBUSTIVOS

Arbusto

Nº de ficha 1930
 Tipo de elemento: Agrupación de arbustos
 Especie: *Rosa canina*
 Altura (m): 2
 Diámetro medio (m): 2,5
 Especies acompañantes: No

Estado fitosanitario: Bueno

Localización (*): X: 442948

* Localización aproximada, coordenadas UTM (huso 30 N ETRS 1989) Y: 4488586

Grado de recubrimiento: 0-25

Superficie (m²): 72



Observaciones:

LEYENDA DEL PLAN PARCIAL:

- DPH Arroyo Valdelacasa
- RU
- RCL
- RCP
- RCPPL
- RCM
- TC
- AT M Valdelatas
- ZV, Parque Central
- ZV, Parques y Jardines
- SUI
- Equipamientos privado
- EQ
- Red Viaria
- RV, Áreas de acompañamiento



Plano de detalle 2 SITUACIÓN SOBRE ORTOFOTOGRAFÍA DEL ELEMENTO



LEYENDA GENERAL

- Extensión del plano de detalle 1
- Extensión del plano de detalle 2
- Límite del sector S-1
- Agrupación de arbustos



Plano de situación ficha 1930

FICHAS DEL INVENTARIO DE PIES ARBÓREOS Y ARBUSTIVOS

Arbusto

Nº de ficha 1931
 Tipo de elemento: Arbusto individual
 Especie: *Quercus ilex*
 Altura (m): 3
 Diámetro (m): 2,5

Localización (*):	X: 442726
* Localización aproximada, coordenadas UTM (huso 30 N ETRS 1989)	Y: 4488586

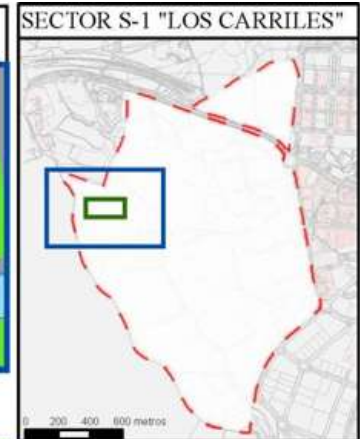
Estado fitosanitario: Bueno



Observaciones:

LEYENDA DEL PLAN PARCIAL:

- DPH Arroyo Valdelacasa
- RU
- RCL
- RCP
- RCPPL
- RCM
- TC
- AT M Valdelatas
- ZV, Parque Central
- ZV, Parques y Jardines
- SUI
- Equipamientos privado
- EQ
- Red Viaria
- RV, Áreas de acompañamiento



Plano de detalle 2 SITUACIÓN SOBRE ORTOFOTOGRAFÍA DEL ELEMENTO



LEYENDA GENERAL

- Extensión del plano de detalle 1
- Extensión del plano de detalle 2
- Límite del sector S-1
- Árbol individual

Plano de situación ficha 1931

FICHAS DEL INVENTARIO DE PIES ARBÓREOS Y ARBUSTIVOS

Árbol

Nº de ficha 1932
 Tipo de elemento: Árbol individual
 Especie: *Quercus ilex*
 Altura (m): 7
 Perímetro (cm): 185
 Altura de la 1ª rama (m): 0
 Diámetro de copa (m): 11

Localización (*): X: 442691
 Y: 4488586
* Localización aproximada, coordenadas UTM (huso 30 N ETRS 1989)

Edad relativa: Joven

Estado fitosanitario:

Bueno

Madera vista: No Copa terciada: No
 Huecos: No Ramas secas: No
 Inclinación: No Daños estructurales: No

Plagas o enfermedades No



Observaciones:

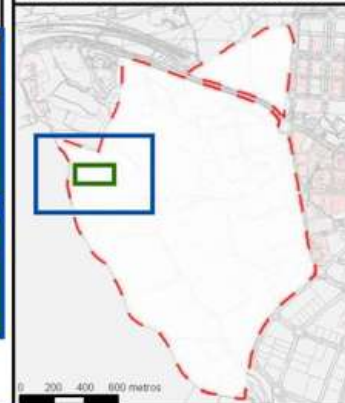
LEYENDA DEL PLAN PARCIAL:

-  DPH Arroyo Valdelacasa
-  RU
-  RCL
-  RCP
-  RCPPL
-  RCM
-  TC
-  AT M Valdelatas
-  ZV, Parque Central
-  ZV, Parques y Jardines
-  SUI
-  Equipamientos privado
-  EQ
-  Red Viaria
-  RV, Áreas de acompañamiento

Plano de detalle 1 PLAN PARCIAL DEL SECTOR S-1



SECTOR S-1 "LOS CARRILES"



Plano de detalle 2 SITUACIÓN SOBRE ORTOFOTOGRAFÍA DEL ELEMENTO



LEYENDA GENERAL

-  Extensión del plano de detalle 1
-  Extensión del plano de detalle 2
-  Límite del sector S-1
-  Árbol individual



Plano de situación ficha 1932

Plan Parcial del Sector S-1 "Los Carriles"

Anexo VIII. Inventario de pies arbóreos y arbustivos

FICHAS DEL INVENTARIO DE PIES ARBÓREOS Y ARBUSTIVOS

Arbusto

Nº de ficha 1933
 Tipo de elemento: Agrupaciones tupidas y setos
 Especie: *Rubus ulmifolius*
 Altura (m): 2,5
 Ancho (m): 4

Localización (*): X: 443010
 Y: 4488584
* Localización aproximada, coordenadas UTM (huso 30 N ETRS 1989)

Superficie (m²): 39

Especies acompañantes: *Crataegus monogyna*

Estado fitosanitario: Bueno



Observaciones:

LEYENDA DEL PLAN PARCIAL:

- DPH Arroyo Valdelacasa
- RU
- RCL
- RCP
- RCPPL
- RCM
- TC
- AT M Valdelatas
- ZV, Parque Central
- ZV, Parques y Jardines
- SUI
- Equipamientos privado
- EQ
- Red Viaria
- RV, Áreas de acompañamiento



Plano de detalle 2 SITUACIÓN SOBRE ORTOFOTOGRAFÍA DEL ELEMENTO



LEYENDA GENERAL

- Extensión del plano de detalle 1
- Extensión del plano de detalle 2
- Límite del sector S-1
- Agrupación de arbustos



Plano de situación ficha 1933

FICHAS DEL INVENTARIO DE PIES ARBÓREOS Y ARBUSTIVOS

Árbol

Nº de ficha 1934
 Tipo de elemento: Árbol individual
 Especie: *Quercus ilex*
 Altura (m): 3
 Perímetro (cm): 16
 Altura de la 1ª rama (m): 0.5
 Diámetro de copa (m): 1.5

Localización (*): X: 442633
 Y: 4488583
* Localización aproximada, coordenadas UTM (huso 30 N ETRS 1989)

Edad relativa: Joven

Estado fitosanitario: **Bueno**

Madera vista:	No	Copa terciada:	No
Huecos:	No	Ramas secas:	No
Inclinación:	No	Daños estructurales:	No

Plagas o enfermedades No



Observaciones:

LEYENDA DEL PLAN PARCIAL:

- DPH Arroyo Valdelacasa
- RU
- RCL
- RCP
- RCPPL
- RCM
- TC
- AT M Valdelatas
- ZV, Parque Central
- ZV, Parques y Jardines
- SUI
- Equipamientos privado
- EQ
- Red Viaria
- RV, Áreas de acompañamiento

Plano de detalle 1 PLAN PARCIAL DEL SECTOR S-1



SECTOR S-1 "LOS CARRILES"



Plano de detalle 2 SITUACIÓN SOBRE ORTOFOTOGRAFÍA DEL ELEMENTO



LEYENDA GENERAL

- Extensión del plano de detalle 1
- Extensión del plano de detalle 2
- Límite del sector S-1
- Árbol individual

Plano de situación ficha 1934

FICHAS DEL INVENTARIO DE PIES ARBÓREOS Y ARBUSTIVOS

Árbol

Nº de ficha 1935
 Tipo de elemento: Árbol individual
 Especie: *Ulmus pumila*
 Altura (m): 11
 Perímetro (cm): 136
 Altura de la 1ª rama (m): 0.2
 Diámetro de copa (m): 6.5

Localización (*): X: 443926
 Y: 4488583
* Localización aproximada, coordenadas UTM (huso 30 N ETRS 1989)

Edad relativa: Joven

Estado fitosanitario:

Bueno

Madera vista: No Copa terciada: No
 Huecos: No Ramas secas: No
 Inclinación: No Daños estructurales: No

Plagas o enfermedades No



Observaciones:

LEYENDA DEL PLAN PARCIAL:

- DPH Arroyo Valdelacasa
- RU
- RCL
- RCP
- RCPPL
- RCM
- TC
- AT M Valdelatas
- ZV, Parque Central
- ZV, Parques y Jardines
- SUI
- Equipamientos privado
- EQ
- Red Viaria
- RV, Áreas de acompañamiento

Plano de detalle 1
 PLAN PARCIAL DEL SECTOR S-1



SECTOR S-1 "LOS CARRILES"



Plano de detalle 2
 SITUACIÓN SOBRE ORTOFOTOGRAFÍA DEL ELEMENTO



LEYENDA GENERAL

- Extensión del plano de detalle 1
- Extensión del plano de detalle 2
- Límite del sector S-1
- Árbol individual



Plano de situación ficha 1935

FICHAS DEL INVENTARIO DE PIES ARBÓREOS Y ARBUSTIVOS

Árbol

Nº de ficha 1936
 Tipo de elemento: Árbol individual
 Especie: *Quercus ilex*
 Altura (m): 9
 Perímetro (cm): 103
 Altura de la 1ª rama (m): 2.5
 Diámetro de copa (m): 4.5

Localización (*): X: 442547
 Y: 4488583
* Localización aproximada, coordenadas UTM (huso 30 N ETRS 1989)

Edad relativa: Maduro

Estado fitosanitario: Bueno
 Madera vista: No Copa terciada: No
 Huecos: No Ramas secas: No
 Inclinación: No Daños estructurales: No

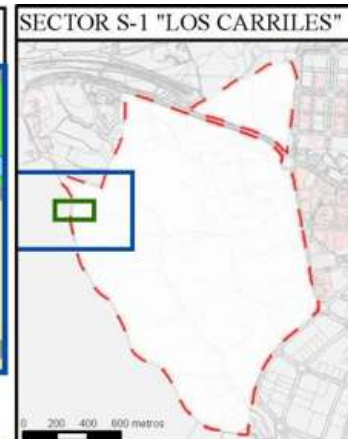
Plagas o enfermedades No



Observaciones:

LEYENDA DEL PLAN PARCIAL:

- DPH Arroyo Valdelacasa
- RU
- RCL
- RCP
- RCPPL
- RCM
- TC
- AT M Valdelatas
- ZV, Parque Central
- ZV, Parques y Jardines
- SUI
- Equipamientos privado
- EQ
- Red Viaria
- RV, Áreas de acompañamiento



Plano de detalle 2
 SITUACIÓN SOBRE ORTOFOTOGRAFÍA DEL ELEMENTO



FICHAS DEL INVENTARIO DE PIES ARBÓREOS Y ARBUSTIVOS

Árbol

Nº de ficha 1937
 Tipo de elemento: Árbol individual
 Especie: *Quercus ilex*
 Altura (m): 9
 Perímetro (cm): 90
 Altura de la 1ª rama (m): 2.8
 Diámetro de copa (m): 4.5

Localización (*): X: 442545
 Y: 4488582
* Localización aproximada, coordenadas UTM (huso 30 N ETRS 1989)

Edad relativa: Joven

Estado fitosanitario:

Bueno

Madera vista: No Copa terciada: No
 Huecos: No Ramas secas: No
 Inclinación: No Daños estructurales: No

Plagas o enfermedades: No

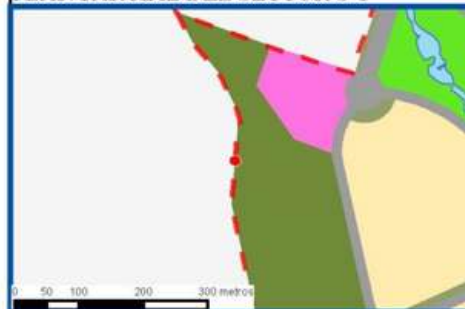


Observaciones:

LEYENDA DEL PLAN PARCIAL:

- DPH Arroyo Valdelacasa
- RU
- RCL
- RCP
- RCPPL
- RCM
- TC
- AT M Valdelatas
- ZV, Parque Central
- ZV, Parques y Jardines
- SUI
- Equipamientos privado
- EQ
- Red Viaria
- RV, Áreas de acompañamiento

Plano de detalle 1 PLAN PARCIAL DEL SECTOR S-1



SECTOR S-1 "LOS CARRILES"



Plano de detalle 2 SITUACIÓN SOBRE ORTOFOTOGRAFÍA DEL ELEMENTO



LEYENDA GENERAL

- Extensión del plano de detalle 1
- Extensión del plano de detalle 2
- Límite del sector S-1
- Árbol individual

Plano de situación ficha 1937

Plan Parcial del Sector S-1 "Los Carriles"

Anexo VIII. Inventario de pies arbóreos y arbustivos

FICHAS DEL INVENTARIO DE PIES ARBÓREOS Y ARBUSTIVOS

Arbusto

Nº de ficha 1938
 Tipo de elemento: Arbusto individual
 Especie: *Quercus ilex*
 Altura (m): 4,5
 Diámetro (m): 4

Localización (*): X: 442629
 Y: 4488582
* Localización aproximada, coordenadas UTM (huso 30 N ETRS 1989)

Estado fitosanitario: Bueno



Observaciones:

LEYENDA DEL PLAN PARCIAL:

- DPH Arroyo Valdelacasa
- RU
- RCL
- RCP
- RCPPL
- RCM
- TC
- AT M Valdelatas
- ZV, Parque Central
- ZV, Parques y Jardines
- SUI
- Equipamientos privado
- EQ
- Red Viaria
- RV, Áreas de acompañamiento



Plano de detalle 2 SITUACIÓN SOBRE ORTOFOTOGRAFÍA DEL ELEMENTO



FICHAS DEL INVENTARIO DE PIES ARBÓREOS Y ARBUSTIVOS

Arbusto

Nº de ficha 1939
 Tipo de elemento: Agrupación de arbustos
 Especie: *Salix sp.*
 Altura (m): 3
 Diámetro medio (m): 2,5

Especies acompañantes: *Rubus ulmifolius*

Estado fitosanitario: Bueno

Localización (*): X: 443031
 * Localización aproximada, coordenadas UTM (huso 30 N ETRS 1989) Y: 4488582

Grado de recubrimiento: 50-75
 Superficie (m²): 81



Observaciones:

LEYENDA DEL PLAN PARCIAL:

- DPH Arroyo Valdelacasa
- RU
- RCL
- RCP
- RCPPL
- RCM
- TC
- AT M Valdelatas
- ZV, Parque Central
- ZV, Parques y Jardines
- SUI
- Equipamientos privado
- EQ
- Red Viaria
- RV, Áreas de acompañamiento

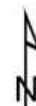


**Plano de detalle 2
 SITUACIÓN SOBRE ORTOFOTOGRAFÍA DEL ELEMENTO**



LEYENDA GENERAL

- Extensión del plano de detalle 1
- Extensión del plano de detalle 2
- Límite del sector S-1
- Agrupación de arbustos



Plano de situación ficha 1939

FICHAS DEL INVENTARIO DE PIES ARBÓREOS Y ARBUSTIVOS

Árbol

Nº de ficha 1940
 Tipo de elemento: Árbol individual
 Especie: *Quercus ilex*
 Altura (m): 5
 Perímetro (cm): 155
 Altura de la 1ª rama (m): 0.1
 Diámetro de copa (m): 6.5

Localización (*): X: 442717
 Y: 4488581
* Localización aproximada, coordenadas UTM (huso 30 N ETRS 1989)

Edad relativa: Joven

Estado fitosanitario: Bueno
 Madera vista: No Copa terciada: No
 Huecos: No Ramas secas: No
 Inclinación: No Daños estructurales: No

Plagas o enfermedades No



Observaciones:

LEYENDA DEL PLAN PARCIAL:

- DPH Arroyo Valdelacasa
- RU
- RCL
- RCP
- RCPPL
- RCM
- TC
- AT M Valdelatas
- ZV, Parque Central
- ZV, Parques y Jardines
- SUI
- Equipamientos privado
- EQ
- Red Viaria
- RV, Áreas de acompañamiento



Plano de detalle 2 SITUACIÓN SOBRE ORTOFOTOGRAFÍA DEL ELEMENTO



LEYENDA GENERAL

- Extensión del plano de detalle 1
- Extensión del plano de detalle 2
- Límite del sector S-1
- Árbol individual

Plano de situación ficha 1940

FICHAS DEL INVENTARIO DE PIES ARBÓREOS Y ARBUSTIVOS

Árbol

Nº de ficha 1941
 Tipo de elemento: Árbol individual
 Especie: *Quercus ilex*
 Altura (m): 3,5
 Perímetro (cm): 40
 Altura de la 1ª rama (m): 0.1
 Diámetro de copa (m): 3.5

Localización (*): X: 442640
 Y: 4488581
* Localización aproximada, coordenadas UTM (huso 30 N ETRS 1989)

Edad relativa: Joven

Estado fitosanitario:

Bueno

Madera vista: No Copa terciada: No
 Huecos: No Ramas secas: No
 Inclinación: No Daños estructurales: No

Plagas o enfermedades: No



Observaciones:

LEYENDA DEL PLAN PARCIAL:

- DPH Arroyo Valdelacasa
- RU
- RCL
- RCP
- RCPPL
- RCM
- TC
- AT M Valdelatas
- ZV, Parque Central
- ZV, Parques y Jardines
- SUI
- Equipamientos privado
- EQ
- Red Viaria
- RV, Áreas de acompañamiento



Plano de detalle 2 SITUACIÓN SOBRE ORTOFOTOGRAFÍA DEL ELEMENTO



LEYENDA GENERAL

- Extensión del plano de detalle 1
- Extensión del plano de detalle 2
- Límite del sector S-1
- Árbol individual

Plano de situación ficha 1941

Plan Parcial del Sector S-1 "Los Carriles"

Anexo VIII. Inventario de pies arbóreos y arbustivos

FICHAS DEL INVENTARIO DE PIES ARBÓREOS Y ARBUSTIVOS

Arbusto

Nº de ficha 1942

Tipo de elemento: Agrupaciones tupidas y setos

Especie: *Rubus ulmifolius*

Altura (m): 2,5

Ancho (m): 10

Especies acompañantes: No

Estado fitosanitario: Bueno

Localización (*):	X: 443030
* Localización aproximada, coordenadas UTM (huso 30 N ETRS 1989)	Y: 4488580

Superficie (m²): 1098

Observaciones: Presencia de madrigueras



LEYENDA DEL PLAN PARCIAL:

-  DPH Arroyo Valdelacasa
-  RU
-  RCL
-  RCP
-  RCPPL
-  RCM
-  TC
-  AT M Valdelatas
-  ZV, Parque Central
-  ZV, Parques y Jardines
-  SUI
-  Equipamientos privado
-  EQ
-  Red Viaria
-  RV, Áreas de acompañamiento

Plano de detalle 1 PLAN PARCIAL DEL SECTOR S-1




SECTOR S-1 "LOS CARRILES"



Plano de detalle 2 SITUACIÓN SOBRE ORTOFOTOGRAFÍA DEL ELEMENTO



LEYENDA GENERAL

-  Extensión del plano de detalle 1
-  Extensión del plano de detalle 2
-  Límite del sector S-1
-  Agrupación de arbustos

Plano de situación ficha 1942

Plan Parcial del Sector S-1 "Los Carriles"

Anexo VIII. Inventario de pies arbóreos y arbustivos

FICHAS DEL INVENTARIO DE PIES ARBÓREOS Y ARBUSTIVOS

Árbol

Nº de ficha 1943
 Tipo de elemento: Árbol individual
 Especie: *Pinus pinea*
 Altura (m): 8,5
 Perímetro (cm): 142
 Altura de la 1ª rama (m): 1.6
 Diámetro de copa (m): 7

Localización (*): X: 442662
 Y: 4488579
* Localización aproximada, coordenadas UTM (huso 30 N ETRS 1989)

Edad relativa: Joven

Estado fitosanitario: Bueno
 Madera vista: No Copa terciada: No
 Huecos: No Ramas secas: No
 Inclinación: No Daños estructurales: No

Plagas o enfermedades No



Observaciones:

LEYENDA DEL PLAN PARCIAL:

-  DPH Arroyo Valdelacasa
-  RU
-  RCL
-  RCP
-  RCPPL
-  RCM
-  TC
-  AT M Valdelatas
-  ZV, Parque Central
-  ZV, Parques y Jardines
-  SUI
-  Equipamientos privado
-  EQ
-  Red Viaria
-  RV, Áreas de acompañamiento

Plano de detalle 1 PLAN PARCIAL DEL SECTOR S-1



SECTOR S-1 "LOS CARRILES"



Plano de detalle 2 SITUACIÓN SOBRE ORTOFOTOGRAFÍA DEL ELEMENTO



LEYENDA GENERAL

-  Extensión del plano de detalle 1
-  Extensión del plano de detalle 2
-  Límite del sector S-1
-  Árbol individual



Plano de situación ficha 1943

Plan Parcial del Sector S-1 "Los Carriles"

Anexo VIII. Inventario de pies arbóreos y arbustivos

FICHAS DEL INVENTARIO DE PIES ARBÓREOS Y ARBUSTIVOS

Arbusto

Nº de ficha 1944
 Tipo de elemento: Arbusto individual
 Especie: *Rubus ulmifolius*
 Altura (m): 1,5
 Diámetro (m): 4,5

Localización (*): X: 443017
 Y: 4488579
* Localización aproximada, coordenadas UTM (huso 30 N ETRS 1989)

Estado fitosanitario: Bueno



Observaciones:

LEYENDA DEL PLAN PARCIAL:

- DPH Arroyo Valdelacasa
- RU
- RCL
- RCP
- RCPPL
- RCM
- TC
- AT M Valdelatas
- ZV, Parque Central
- ZV, Parques y Jardines
- SUI
- Equipamientos privado
- EQ
- Red Viaria
- RV, Áreas de acompañamiento



Plano de detalle 2 SITUACIÓN SOBRE ORTOFOTOGRAFÍA DEL ELEMENTO



Plano de situación ficha 1944

FICHAS DEL INVENTARIO DE PIES ARBÓREOS Y ARBUSTIVOS

Arbusto

Nº de ficha 1945
 Tipo de elemento: Arbusto individual
 Especie: *Quercus ilex*
 Altura (m): 2,5
 Diámetro (m): 2,5

Localización (*): X: 442645
 Y: 4488579
* Localización aproximada, coordenadas UTM (huso 30 N ETRS 1989)

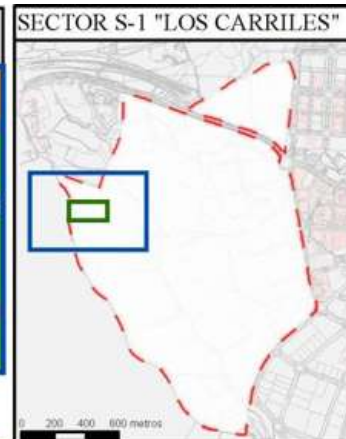
Estado fitosanitario: Bueno



Observaciones:

LEYENDA DEL PLAN PARCIAL:

- DPH Arroyo Valdelacasa
- RU
- RCL
- RCP
- RCPPL
- RCM
- TC
- AT M Valdelatas
- ZV, Parque Central
- ZV, Parques y Jardines
- SUI
- Equipamientos privado
- EQ
- Red Viaria
- RV, Áreas de acompañamiento



Plano de detalle 2
SITUACIÓN SOBRE ORTOFOTOGRAFÍA DEL ELEMENTO



FICHAS DEL INVENTARIO DE PIES ARBÓREOS Y ARBUSTIVOS

Arbusto

Nº de ficha 1946
 Tipo de elemento: Agrupación de arbustos
 Especie: *Vitis vinifera*
 Altura (m): 1
 Diámetro medio (m): 1,5
 Especies acompañantes: No

Estado fitosanitario: Bueno

Localización (*): X: 443005
 Y: 4488578
* Localización aproximada, coordenadas UTM (huso 30 N ETRS 1989)

Grado de recubrimiento: 50-75
 Superficie (m²): 722



Observaciones: Viña

LEYENDA DEL PLAN PARCIAL:

- DPH Arroyo Valdelacasa
- RU
- RCL
- RCP
- RCPPL
- RCM
- TC
- AT M Valdelatas
- ZV, Parque Central
- ZV, Parques y Jardines
- SUI
- Equipamientos privado
- EQ
- Red Viaria
- RV, Áreas de acompañamiento



Plano de detalle 2
 SITUACIÓN SOBRE ORTOFOTOGRAFÍA DEL ELEMENTO



FICHAS DEL INVENTARIO DE PIES ARBÓREOS Y ARBUSTIVOS

Árbol

Nº de ficha 1947
 Tipo de elemento: Árbol individual
 Especie: *Pinus pinea*
 Altura (m): 6,5
 Perímetro (cm): 160
 Altura de la 1ª rama (m): 0.8
 Diámetro de copa (m): 5.5

Localización (*): X: 442704
 Y: 4488578
* Localización aproximada, coordenadas UTM (huso 30 N ETRS 1989)

Edad relativa: Joven

Estado fitosanitario:

Bueno

Madera vista: No Copa terciada: No
 Huecos: No Ramas secas: No
 Inclinación: No Daños estructurales: No

Plagas o enfermedades: No

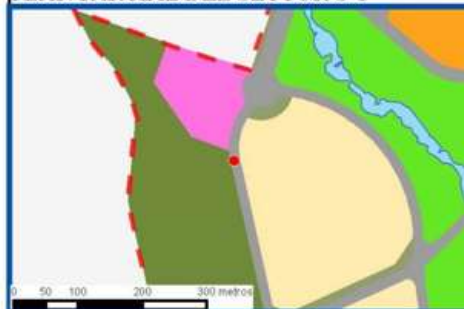
Observaciones: Pie bifurcado



LEYENDA DEL PLAN PARCIAL:

-  DPH Arroyo Valdelacasa
-  RU
-  RCL
-  RCP
-  RCPPL
-  RCM
-  TC
-  AT M Valdelatas
-  ZV, Parque Central
-  ZV, Parques y Jardines
-  SUI
-  Equipamientos privado
-  EQ
-  Red Viaria
-  RV, Áreas de acompañamiento

Plano de detalle 1 PLAN PARCIAL DEL SECTOR S-1



SECTOR S-1 "LOS CARRILES"



Plano de detalle 2 SITUACIÓN SOBRE ORTOFOTOGRAFÍA DEL ELEMENTO



LEYENDA GENERAL

-  Extensión del plano de detalle 1
-  Extensión del plano de detalle 2
-  Límite del sector S-1
-  Árbol individual



Plano de situación ficha 1947

Plan Parcial del Sector S-1 "Los Carriles"

Anexo VIII. Inventario de pies arbóreos y arbustivos

FICHAS DEL INVENTARIO DE PIES ARBÓREOS Y ARBUSTIVOS

Arbusto

Nº de ficha 1948
 Tipo de elemento: Arbusto individual
 Especie: *Crataegus monogyna*
 Altura (m): 2,5
 Diámetro (m): 1,5

Localización (*): X: 443018
 Y: 4488578
* Localización aproximada, coordenadas UTM (huso 30 N ETRS 1989)

Estado fitosanitario: Bueno



Observaciones:

LEYENDA DEL PLAN PARCIAL:

-  DPH Arroyo Valdelacasa
-  RU
-  RCL
-  RCP
-  RCPPL
-  RCM
-  TC
-  AT M Valdelatas
-  ZV, Parque Central
-  ZV, Parques y Jardines
-  SUI
-  Equipamientos privado
-  EQ
-  Red Viaria
-  RV, Áreas de acompañamiento

Plano de detalle 1 PLAN PARCIAL DEL SECTOR S-1



SECTOR S-1 "LOS CARRILES"



Plano de detalle 2 SITUACIÓN SOBRE ORTOFOTOGRAFÍA DEL ELEMENTO



LEYENDA GENERAL

-  Extensión del plano de detalle 1
-  Extensión del plano de detalle 2
-  Límite del sector S-1
-  Árbol individual



Plano de situación ficha 1948

FICHAS DEL INVENTARIO DE PIES ARBÓREOS Y ARBUSTIVOS

Árbol

Nº de ficha 1949
 Tipo de elemento: Árbol individual
 Especie: *Ulmus pumila*
 Altura (m): 4,5
 Perímetro (cm): 22
 Altura de la 1ª rama (m): 1
 Diámetro de copa (m): 2.5

Localización (*): X: 443689
 Y: 4488578
* Localización aproximada, coordenadas UTM (huso 30 N ETRS 1989)

Edad relativa: Joven

Estado fitosanitario: Bueno
 Madera vista: No Copa terciada: No
 Huecos: No Ramas secas: No
 Inclinación: No Daños estructurales: No

Plagas o enfermedades No



Observaciones:

LEYENDA DEL PLAN PARCIAL:

- DPH Arroyo Valdelacasa
- RU
- RCL
- RCP
- RCPPL
- RCM
- TC
- AT M Valdelatas
- ZV, Parque Central
- ZV, Parques y Jardines
- SUI
- Equipamientos privado
- EQ
- Red Viaria
- RV, Áreas de acompañamiento



Plano de detalle 2 SITUACIÓN SOBRE ORTOFOTOGRAFÍA DEL ELEMENTO



LEYENDA GENERAL

- Extensión del plano de detalle 1
- Extensión del plano de detalle 2
- Límite del sector S-1
- Árbol individual

Plano de situación ficha 1949

FICHAS DEL INVENTARIO DE PIES ARBÓREOS Y ARBUSTIVOS

Arbusto

Nº de ficha 1950
 Tipo de elemento: Arbusto individual
 Especie: *Rosa canina*
 Altura (m): 2
 Diámetro (m): 1,5

Localización (*): X: 443020
 Y: 4488577
* Localización aproximada, coordenadas UTM (huso 30 N ETRS 1989)

Estado fitosanitario: Bueno



Observaciones:

LEYENDA DEL PLAN PARCIAL:

- DPH Arroyo Valdelacasa
- RU
- RCL
- RCP
- RCPPL
- RCM
- TC
- AT M Valdelatas
- ZV, Parque Central
- ZV, Parques y Jardines
- SUI
- Equipamientos privado
- EQ
- Red Viaria
- RV, Áreas de acompañamiento

Plano de detalle 1 PLAN PARCIAL DEL SECTOR S-1



SECTOR S-1 "LOS CARRILES"



Plano de detalle 2 SITUACIÓN SOBRE ORTOFOTOGRAFÍA DEL ELEMENTO



LEYENDA GENERAL

- Extensión del plano de detalle 1
- Extensión del plano de detalle 2
- Límite del sector S-1
- Árbol individual

Plano de situación ficha 1950

FICHAS DEL INVENTARIO DE PIES ARBÓREOS Y ARBUSTIVOS

Arbusto

Nº de ficha 1951
 Tipo de elemento: Arbusto individual
 Especie: *Rubus ulmifolius*
 Altura (m): 1,5
 Diámetro (m): 2

Localización (*): X: 443010
 Y: 4488577
* Localización aproximada, coordenadas UTM (huso 30 N ETRS 1989)

Estado fitosanitario: Bueno



Observaciones:

LEYENDA DEL PLAN PARCIAL:

- DPH Arroyo Valdelacasa
- RU
- RCL
- RCP
- RCPPL
- RCM
- TC
- AT M Valdelatas
- ZV, Parque Central
- ZV, Parques y Jardines
- SUI
- Equipamientos privado
- EQ
- Red Viaria
- RV, Áreas de acompañamiento



**Plano de detalle 2
 SITUACIÓN SOBRE ORTOFOTOGRAFÍA DEL ELEMENTO**



LEYENDA GENERAL

- Extensión del plano de detalle 1
- Extensión del plano de detalle 2
- Límite del sector S-1
- Árbol individual



Plano de situación ficha 1951

FICHAS DEL INVENTARIO DE PIES ARBÓREOS Y ARBUSTIVOS

Arbusto

Nº de ficha 1952
 Tipo de elemento: Arbusto individual
 Especie: *Quercus ilex*
 Altura (m): 4,5
 Diámetro (m): 6,5

Localización (*): X: 442733
 Y: 4488577
* Localización aproximada, coordenadas UTM (huso 30 N ETRS 1989)

Estado fitosanitario: Bueno



Observaciones:

LEYENDA DEL PLAN PARCIAL:

- DPH Arroyo Valdelacasa
- RU
- RCL
- RCP
- RCPPL
- RCM
- TC
- AT M Valdelatas
- ZV, Parque Central
- ZV, Parques y Jardines
- SUI
- Equipamientos privado
- EQ
- Red Viaria
- RV, Áreas de acompañamiento



Plano de detalle 2
 SITUACIÓN SOBRE ORTOFOTOGRAFÍA DEL ELEMENTO



LEYENDA GENERAL

- Extensión del plano de detalle 1
- Extensión del plano de detalle 2
- Límite del sector S-1
- Árbol individual

Plano de situación ficha 1952

FICHAS DEL INVENTARIO DE PIES ARBÓREOS Y ARBUSTIVOS

Árbol

Nº de ficha 1953
 Tipo de elemento: Árbol individual
 Especie: *Crataegus monogyna*
 Altura (m): 3,5
 Perímetro (cm): 17
 Altura de la 1ª rama (m): 0.4
 Diámetro de copa (m): 2

Localización (*): X: 443023
 Y: 4488577
* Localización aproximada, coordenadas UTM (huso 30 N ETRS 1989)

Edad relativa: Joven

Estado fitosanitario: Bueno
 Madera vista: No Copa terciada: No
 Huecos: No Ramas secas: No
 Inclinación: No Daños estructurales: No

Plagas o enfermedades No



Observaciones:

LEYENDA DEL PLAN PARCIAL:

-  DPH Arroyo Valdelacasa
-  RU
-  RCL
-  RCP
-  RCPPL
-  RCM
-  TC
-  AT M Valdelatas
-  ZV, Parque Central
-  ZV, Parques y Jardines
-  SUI
-  Equipamientos privado
-  EQ
-  Red Viaria
-  RV, Áreas de acompañamiento

Plano de detalle 1 PLAN PARCIAL DEL SECTOR S-1



SECTOR S-1 "LOS CARRILES"



Plano de detalle 2 SITUACIÓN SOBRE ORTOFOTOGRAFÍA DEL ELEMENTO



LEYENDA GENERAL

-  Extensión del plano de detalle 1
-  Extensión del plano de detalle 2
-  Límite del sector S-1
-  Árbol individual

Plano de situación ficha 1953

FICHAS DEL INVENTARIO DE PIES ARBÓREOS Y ARBUSTIVOS

Arbusto

Nº de ficha 1954
 Tipo de elemento: Arbusto individual
 Especie: *Retama sphaerocarpa*
 Altura (m): 2,5
 Diámetro (m): 2,5

Localización (*):	X: 443790
* Localización aproximada, coordenadas UTM (huso 30 N ETRS 1989)	Y: 4488577

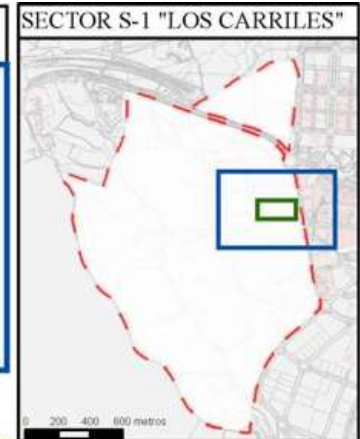
Estado fitosanitario: Bueno



Observaciones:

LEYENDA DEL PLAN PARCIAL:

- DPH Arroyo Valdelacasa
- RU
- RCL
- RCP
- RCPPL
- RCM
- TC
- AT M Valdelatas
- ZV, Parque Central
- ZV, Parques y Jardines
- SUI
- Equipamientos privado
- EQ
- Red Viaria
- RV, Áreas de acompañamiento



Plano de detalle 2 SITUACIÓN SOBRE ORTOFOTOGRAFÍA DEL ELEMENTO



LEYENDA GENERAL

- Extensión del plano de detalle 1
- Extensión del plano de detalle 2
- Límite del sector S-1
- Árbol individual

Plano de situación ficha 1954

FICHAS DEL INVENTARIO DE PIES ARBÓREOS Y ARBUSTIVOS

Árbol

Nº de ficha 1955
 Tipo de elemento: Agrupación de brotes de cepa
 Especie: *Quercus ilex*
 Altura media (m): 5
 Perímetro medio (cm): 25
 Altura de la 1ª rama (m): 1
 Diámetro de copa medio (4.5

Localización (*): X: 442724
 Y: 4488577
* Localización aproximada, coordenadas UTM (huso 30 N ETRS 1989)

Edad relativa: Joven

Estado fitosanitario:

Bueno

Madera vista: No Copa terciada: No
 Huecos: No Ramas secas: No
 Inclinación: No Daños estructurales: No

Plagas o enfermedades No



Observaciones:

LEYENDA DEL PLAN PARCIAL:

-  DPH Arroyo Valdelacasa
-  RU
-  RCL
-  RCP
-  RCPPL
-  RCM
-  TC
-  AT M Valdelatas
-  ZV, Parque Central
-  ZV, Parques y Jardines
-  SUI
-  Equipamientos privado
-  EQ
-  Red Viaria
-  RV, Áreas de acompañamiento

Plano de detalle 1 PLAN PARCIAL DEL SECTOR S-1



SECTOR S-1 "LOS CARRILES"



Plano de detalle 2 SITUACIÓN SOBRE ORTOFOTOGRAFÍA DEL ELEMENTO



LEYENDA GENERAL

-  Extensión del plano de detalle 1
-  Extensión del plano de detalle 2
-  Límite del sector S-1
-  Árbol individual

Plano de situación ficha 1955

Plan Parcial del Sector S-1 "Los Carriles"

Anexo VIII. Inventario de pies arbóreos y arbustivos

FICHAS DEL INVENTARIO DE PIES ARBÓREOS Y ARBUSTIVOS

Arbusto

Nº de ficha 1956
 Tipo de elemento: Arbusto individual
 Especie: *Retama sphaerocarpa*
 Altura (m): 2
 Diámetro (m): 1,5

Localización (*): X: 442816
 Y: 4488576
* Localización aproximada, coordenadas UTM (huso 30 N ETRS 1989)

Estado fitosanitario: Bueno



Observaciones:

LEYENDA DEL PLAN PARCIAL:

- DPH Arroyo Valdelacasa
- RU
- RCL
- RCP
- RCPPL
- RCM
- TC
- AT M Valdelatas
- ZV, Parque Central
- ZV, Parques y Jardines
- SUI
- Equipamientos privado
- EQ
- Red Viaria
- RV, Áreas de acompañamiento

Plano de detalle 1 PLAN PARCIAL DEL SECTOR S-1



SECTOR S-1 "LOS CARRILES"



Plano de detalle 2 SITUACIÓN SOBRE ORTOFOTOGRAFÍA DEL ELEMENTO



LEYENDA GENERAL

- Extensión del plano de detalle 1
- Extensión del plano de detalle 2
- Límite del sector S-1
- Árbol individual

Plano de situación ficha 1956

FICHAS DEL INVENTARIO DE PIES ARBÓREOS Y ARBUSTIVOS

Árbol

Nº de ficha 1957
 Tipo de elemento: Árbol individual
 Especie: *Quercus ilex*
 Altura (m): 7,5
 Perímetro (cm): 85
 Altura de la 1ª rama (m): 0.8
 Diámetro de copa (m): 5

Localización (*): X: 442622
 Y: 4488576
* Localización aproximada, coordenadas UTM (huso 30 N ETRS 1989)

Edad relativa: Joven

Estado fitosanitario: Bueno
 Madera vista: No Copa terciada: No
 Huecos: No Ramas secas: No
 Inclinación: No Daños estructurales: No

Plagas o enfermedades No



Observaciones:

LEYENDA DEL PLAN PARCIAL:

- DPH Arroyo Valdelacasa
- RU
- RCL
- RCP
- RCPPL
- RCM
- TC
- AT M Valdelatas
- ZV, Parque Central
- ZV, Parques y Jardines
- SUI
- Equipamientos privado
- EQ
- Red Viaria
- RV, Áreas de acompañamiento



Plano de detalle 2 SITUACIÓN SOBRE ORTOFOTOGRAFÍA DEL ELEMENTO



LEYENDA GENERAL

- Extensión del plano de detalle 1
- Extensión del plano de detalle 2
- Límite del sector S-1
- Árbol individual

Plano de situación ficha 1957

FICHAS DEL INVENTARIO DE PIES ARBÓREOS Y ARBUSTIVOS

Árbol

Nº de ficha 1958
 Tipo de elemento: Árbol individual
 Especie: *Quercus ilex*
 Altura (m): 3,5
 Perímetro (cm): 38
 Altura de la 1ª rama (m): 0.2
 Diámetro de copa (m): 2.5

Localización (*): X: 442641
 Y: 4488576
* Localización aproximada, coordenadas UTM (huso 30 N ETRS 1989)

Edad relativa: Joven

Estado fitosanitario: Bueno
 Madera vista: No Copa terciada: No
 Huecos: No Ramas secas: No
 Inclinación: No Daños estructurales: No

Plagas o enfermedades No

Observaciones:



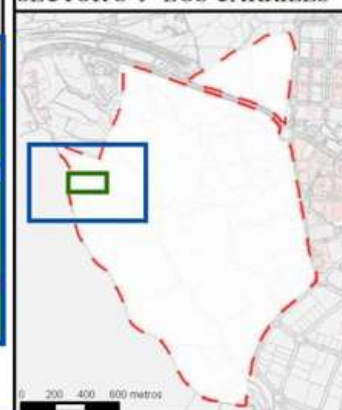
LEYENDA DEL PLAN PARCIAL:

-  DPH Arroyo Valdelacasa
-  RU
-  RCL
-  RCP
-  RCPPL
-  RCM
-  TC
-  AT M Valdelatas
-  ZV, Parque Central
-  ZV, Parques y Jardines
-  SUI
-  Equipamientos privado
-  EQ
-  Red Viaria
-  RV, Áreas de acompañamiento

Plano de detalle 1 PLAN PARCIAL DEL SECTOR S-1



SECTOR S-1 "LOS CARRILES"



Plano de detalle 2 SITUACIÓN SOBRE ORTOFOTOGRAFÍA DEL ELEMENTO



LEYENDA GENERAL

-  Extensión del plano de detalle 1
-  Extensión del plano de detalle 2
-  Límite del sector S-1
-  Árbol individual



Plano de situación ficha 1958

FICHAS DEL INVENTARIO DE PIES ARBÓREOS Y ARBUSTIVOS

Árbol

Nº de ficha 1959
 Tipo de elemento: Agrupación de brotes de cepa
 Especie: *Quercus ilex*
 Altura media (m): 6,5
 Perímetro medio (cm): 65
 Altura de la 1ª rama (m): 0.5
 Diámetro de copa medio (7

Localización (*): X: 442617
 Y: 4488575
* Localización aproximada, coordenadas UTM (huso 30 N ETRS 1989)

Edad relativa: Joven

Estado fitosanitario:

Bueno

Madera vista: No Copa terciada: No
 Huecos: No Ramas secas: No
 Inclinación: No Daños estructurales: No

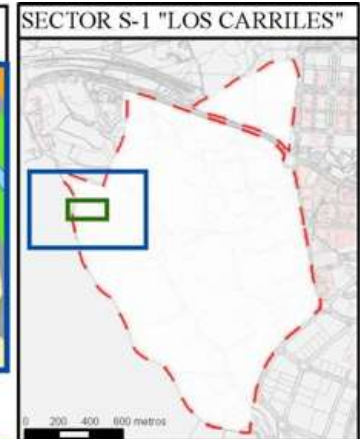
Plagas o enfermedades No



Observaciones:

LEYENDA DEL PLAN PARCIAL:

- DPH Arroyo Valdelacasa
- RU
- RCL
- RCP
- RCPPL
- RCM
- TC
- AT M Valdelatas
- ZV, Parque Central
- ZV, Parques y Jardines
- SUI
- Equipamientos privado
- EQ
- Red Viaria
- RV, Áreas de acompañamiento



Plano de detalle 2 SITUACIÓN SOBRE ORTOFOTOGRAFÍA DEL ELEMENTO



Plano de situación ficha 1959

FICHAS DEL INVENTARIO DE PIES ARBÓREOS Y ARBUSTIVOS

Árbol

Nº de ficha 1960
 Tipo de elemento: Árbol individual
 Especie: *Quercus ilex*
 Altura (m): 3
 Perímetro (cm): 15
 Altura de la 1ª rama (m): 0.3
 Diámetro de copa (m): 1.5

Localización (*): X: 442673
 Y: 4488575
* Localización aproximada, coordenadas UTM (huso 30 N ETRS 1989)

Edad relativa: Joven

Estado fitosanitario: Bueno

Madera vista: No Copa terciada: No
 Huecos: No Ramas secas: No
 Inclinación: No Daños estructurales: No

Plagas o enfermedades No



Observaciones:

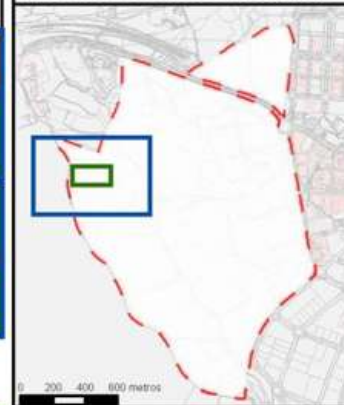
LEYENDA DEL PLAN PARCIAL:

-  DPH Arroyo Valdelacasa
-  RU
-  RCL
-  RCP
-  RCPPL
-  RCM
-  TC
-  AT M Valdelatas
-  ZV, Parque Central
-  ZV, Parques y Jardines
-  SUI
-  Equipamientos privado
-  EQ
-  Red Viaria
-  RV, Áreas de acompañamiento

Plano de detalle 1 PLAN PARCIAL DEL SECTOR S-1



SECTOR S-1 "LOS CARRILES"



Plano de detalle 2 SITUACIÓN SOBRE ORTOFOTOGRAFÍA DEL ELEMENTO



LEYENDA GENERAL

-  Extensión del plano de detalle 1
-  Extensión del plano de detalle 2
-  Límite del sector S-1
-  Árbol individual



Plano de situación ficha 1960

Plan Parcial del Sector S-1 "Los Carriles"

Anexo VIII. Inventario de pies arbóreos y arbustivos

FICHAS DEL INVENTARIO DE PIES ARBÓREOS Y ARBUSTIVOS

Arbusto

Nº de ficha 1961
 Tipo de elemento: Arbusto individual
 Especie: *Quercus ilex*
 Altura (m): 2
 Diámetro (m): 1,5

Localización (*): X: 442578
 Y: 4488575
* Localización aproximada, coordenadas UTM (huso 30 N ETRS 1989)

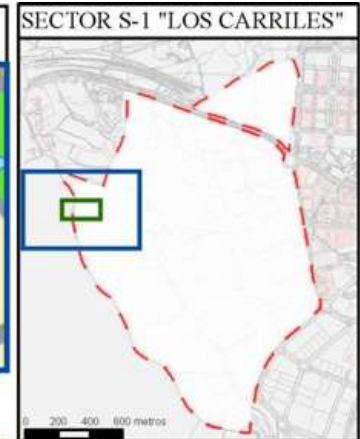
Estado fitosanitario: Bueno



Observaciones:

LEYENDA DEL PLAN PARCIAL:

- DPH Arroyo Valdelacasa
- RU
- RCL
- RCP
- RCPPL
- RCM
- TC
- AT M Valdelatas
- ZV, Parque Central
- ZV, Parques y Jardines
- SUI
- Equipamientos privado
- EQ
- Red Viaria
- RV, Áreas de acompañamiento



Plano de detalle 2
 SITUACIÓN SOBRE ORTOFOTOGRAFÍA DEL ELEMENTO



FICHAS DEL INVENTARIO DE PIES ARBÓREOS Y ARBUSTIVOS

Árbol

Nº de ficha 1962
 Tipo de elemento: Árbol individual
 Especie: *Pinus pinea*
 Altura (m): 4,5
 Perímetro (cm): 105
 Altura de la 1ª rama (m): 0.2
 Diámetro de copa (m): 4.5

Localización (*): X: 442696
 Y: 4488575
* Localización aproximada, coordenadas UTM (huso 30 N ETRS 1989)

Edad relativa: Joven

Estado fitosanitario: Bueno
 Madera vista: No Copa terciada: No
 Huecos: No Ramas secas: No
 Inclinación: No Daños estructurales: No

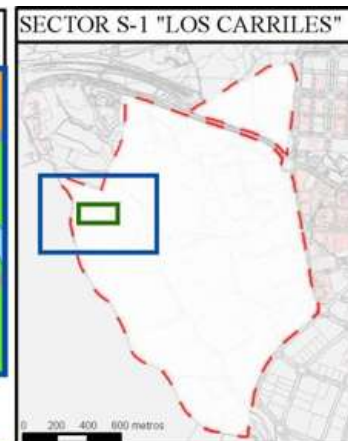
Plagas o enfermedades No



Observaciones:

LEYENDA DEL PLAN PARCIAL:

- DPH Arroyo Valdelacasa
- RU
- RCL
- RCP
- RCPPL
- RCM
- TC
- AT M Valdelatas
- ZV, Parque Central
- ZV, Parques y Jardines
- SUI
- Equipamientos privado
- EQ
- Red Viaria
- RV, Áreas de acompañamiento



Plano de detalle 2
 SITUACIÓN SOBRE ORTOFOTOGRAFÍA DEL ELEMENTO



LEYENDA GENERAL

- Extensión del plano de detalle 1
- Extensión del plano de detalle 2
- Límite del sector S-1
- Árbol individual

Plano de situación ficha 1962

FICHAS DEL INVENTARIO DE PIES ARBÓREOS Y ARBUSTIVOS

Arbusto

Nº de ficha 1963
 Tipo de elemento: Agrupación de arbustos
 Especie: *Retama sphaerocarpa*
 Altura (m): 3
 Diámetro medio (m): 3,5

Especies acompañantes: *Quercus ilex*

Estado fitosanitario: Bueno

Localización (*): X: 442675

* Localización aproximada, coordenadas UTM (huso 30 N ETRS 1989) Y: 4488573

Grado de recubrimiento: 25-50

Superficie (m²): 315



Observaciones:

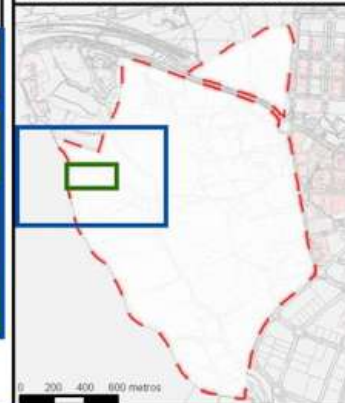
LEYENDA DEL PLAN PARCIAL:

-  DPH Arroyo Valdelacasa
-  RU
-  RCL
-  RCP
-  RCPPL
-  RCM
-  TC
-  AT M Valdelatas
-  ZV, Parque Central
-  ZV, Parques y Jardines
-  SUI
-  Equipamientos privado
-  EQ
-  Red Viaria
-  RV, Áreas de acompañamiento

Plano de detalle 1 PLAN PARCIAL DEL SECTOR S-1



SECTOR S-1 "LOS CARRILES"



Plano de detalle 2 SITUACIÓN SOBRE ORTOFOTOGRAFÍA DEL ELEMENTO



LEYENDA GENERAL

-  Extensión del plano de detalle 1
-  Extensión del plano de detalle 2
-  Límite del sector S-1
-  Agrupación de arbustos



Plano de situación ficha 1963

FICHAS DEL INVENTARIO DE PIES ARBÓREOS Y ARBUSTIVOS

Árbol

Nº de ficha 1964
 Tipo de elemento: Árbol individual
 Especie: *Quercus ilex*
 Altura (m): 5
 Perímetro (cm): 46
 Altura de la 1ª rama (m): 0.5
 Diámetro de copa (m): 2.5

Localización (*): X: 442704
 Y: 4488573
* Localización aproximada, coordenadas UTM (huso 30 N ETRS 1989)

Edad relativa: Joven

Estado fitosanitario: Bueno
 Madera vista: No Copa terciada: No
 Huecos: No Ramas secas: No
 Inclinación: No Daños estructurales: No

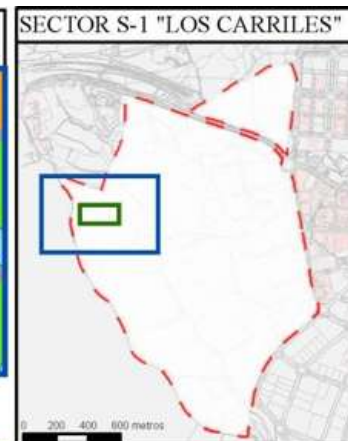
Plagas o enfermedades No



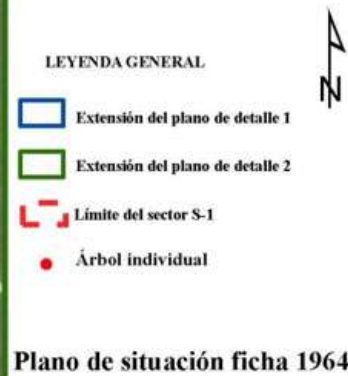
Observaciones:

LEYENDA DEL PLAN PARCIAL:

- DPH Arroyo Valdelacasa
- RU
- RCL
- RCP
- RCPPL
- RCM
- TC
- AT M Valdelatas
- ZV, Parque Central
- ZV, Parques y Jardines
- SUI
- Equipamientos privado
- EQ
- Red Viaria
- RV, Áreas de acompañamiento



Plano de detalle 2
 SITUACIÓN SOBRE ORTOFOTOGRAFÍA DEL ELEMENTO



FICHAS DEL INVENTARIO DE PIES ARBÓREOS Y ARBUSTIVOS

Árbol

Nº de ficha 1965
 Tipo de elemento: Árbol individual
 Especie: *Quercus ilex*
 Altura (m): 10
 Perímetro (cm): 128
 Altura de la 1ª rama (m): 1.6
 Diámetro de copa (m): 11

Localización (*): X: 442540
 Y: 4488572
* Localización aproximada, coordenadas UTM (huso 30 N ETRS 1989)

Edad relativa: Maduro

Estado fitosanitario: Bueno
 Madera vista: No Copa terciada: No
 Huecos: No Ramas secas: No
 Inclinación: No Daños estructurales: No

Plagas o enfermedades No



Observaciones:

LEYENDA DEL PLAN PARCIAL:

-  DPH Arroyo Valdelacasa
-  RU
-  RCL
-  RCP
-  RCPPL
-  RCM
-  TC
-  AT M Valdelatas
-  ZV, Parque Central
-  ZV, Parques y Jardines
-  SUI
-  Equipamientos privado
-  EQ
-  Red Viaria
-  RV, Áreas de acompañamiento

Plano de detalle 1 PLAN PARCIAL DEL SECTOR S-1



SECTOR S-1 "LOS CARRILES"



Plano de detalle 2 SITUACIÓN SOBRE ORTOFOTOGRAFÍA DEL ELEMENTO



LEYENDA GENERAL

-  Extensión del plano de detalle 1
-  Extensión del plano de detalle 2
-  Límite del sector S-1
-  Árbol individual



Plano de situación ficha 1965

FICHAS DEL INVENTARIO DE PIES ARBÓREOS Y ARBUSTIVOS

Arbusto

Nº de ficha 1966
 Tipo de elemento: Arbusto individual
 Especie: *Quercus ilex*
 Altura (m): 1,5
 Diámetro (m): 2,5

Localización (*): X: 443293
 Y: 4488572
* Localización aproximada, coordenadas UTM (huso 30 N ETRS 1989)

Estado fitosanitario: Bueno

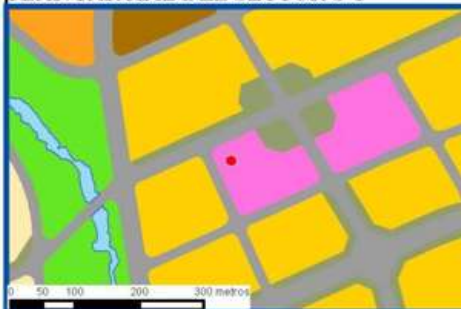


Observaciones:

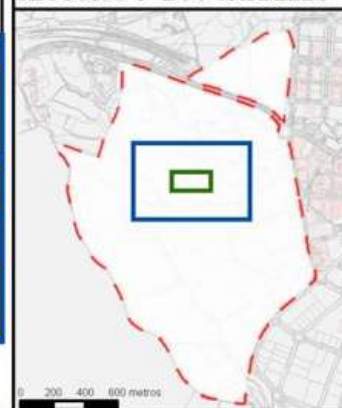
LEYENDA DEL PLAN PARCIAL:

-  DPH Arroyo Valdelacasa
-  RU
-  RCL
-  RCP
-  RCPPL
-  RCM
-  TC
-  AT M Valdelatas
-  ZV, Parque Central
-  ZV, Parques y Jardines
-  SUI
-  Equipamientos privado
-  EQ
-  Red Viaria
-  RV, Áreas de acompañamiento

Plano de detalle 1 PLAN PARCIAL DEL SECTOR S-1



SECTOR S-1 "LOS CARRILES"



Plano de detalle 2 SITUACIÓN SOBRE ORTOFOTOGRAFÍA DEL ELEMENTO



LEYENDA GENERAL

-  Extensión del plano de detalle 1
-  Extensión del plano de detalle 2
-  Límite del sector S-1
-  Árbol individual



Plano de situación ficha 1966

FICHAS DEL INVENTARIO DE PIES ARBÓREOS Y ARBUSTIVOS

Arbusto

Nº de ficha 1967
 Tipo de elemento: Arbusto individual
 Especie: *Quercus ilex*
 Altura (m): 2
 Diámetro (m): 2,5

Localización (*):	X: 442742
* Localización aproximada, coordenadas UTM (huso 30 N ETRS 1989)	Y: 4488572

Estado fitosanitario: Bueno



Observaciones:

LEYENDA DEL PLAN PARCIAL:

- DPH Arroyo Valdelacasa
- RU
- RCL
- RCP
- RCPPL
- RCM
- TC
- AT M Valdelatas
- ZV, Parque Central
- ZV, Parques y Jardines
- SUI
- Equipamientos privado
- EQ
- Red Viaria
- RV, Áreas de acompañamiento



Plano de detalle 2 SITUACIÓN SOBRE ORTOFOTOGRAFÍA DEL ELEMENTO



LEYENDA GENERAL

- Extensión del plano de detalle 1
- Extensión del plano de detalle 2
- Límite del sector S-1
- Árbol individual



Plano de situación ficha 1967

FICHAS DEL INVENTARIO DE PIES ARBÓREOS Y ARBUSTIVOS

Arbusto

Nº de ficha 1968
 Tipo de elemento: Arbusto individual
 Especie: *Quercus ilex*
 Altura (m): 3,5
 Diámetro (m): 4

Localización (*):	X: 443732
* Localización aproximada, coordenadas UTM (huso 30 N ETRS 1989)	Y: 4488572

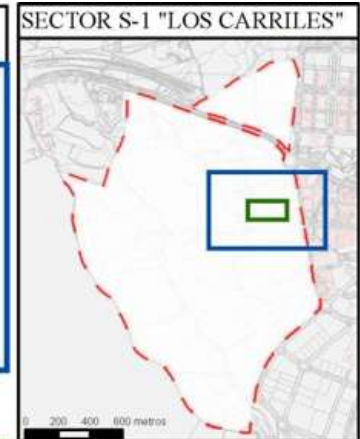
Estado fitosanitario: Bueno



Observaciones:

LEYENDA DEL PLAN PARCIAL:

- DPH Arroyo Valdelacasa
- RU
- RCL
- RCP
- RCPPL
- RCM
- TC
- AT M Valdelatas
- ZV, Parque Central
- ZV, Parques y Jardines
- SUI
- Equipamientos privado
- EQ
- Red Viaria
- RV, Áreas de acompañamiento



Plano de detalle 2 SITUACIÓN SOBRE ORTOFOTOGRAFÍA DEL ELEMENTO



FICHAS DEL INVENTARIO DE PIES ARBÓREOS Y ARBUSTIVOS

Arbusto

Nº de ficha 1969
 Tipo de elemento: Agrupación de arbustos
 Especie: *Quercus ilex*
 Altura (m): 2
 Diámetro medio (m): 1,5

Especies acompañantes: Pinus pinea (no inventariables),
 Lavandula stoechas

Estado fitosanitario: Bueno

Localización (*): X: 442713
 Y: 4488571
* Localización aproximada, coordenadas UTM (huso 30 N ETRS 1989)

Grado de recubrimiento: 0-25

Superficie (m²): 222



Observaciones:

LEYENDA DEL PLAN PARCIAL:

-  DPH Arroyo Valdelacasa
-  RU
-  RCL
-  RCP
-  RCPPL
-  RCM
-  TC
-  AT M Valdelatas
-  ZV, Parque Central
-  ZV, Parques y Jardines
-  SUI
-  Equipamientos privado
-  EQ
-  Red Viaria
-  RV, Áreas de acompañamiento

Plano de detalle 1 PLAN PARCIAL DEL SECTOR S-1



SECTOR S-1 "LOS CARRILES"



Plano de detalle 2 SITUACIÓN SOBRE ORTOFOTOGRAFÍA DEL ELEMENTO



LEYENDA GENERAL

-  Extensión del plano de detalle 1
-  Extensión del plano de detalle 2
-  Límite del sector S-1
-  Agrupación de arbustos



Plano de situación ficha 1969

Plan Parcial del Sector S-1 "Los Carriles"

Anexo VIII. Inventario de pies arbóreos y arbustivos

FICHAS DEL INVENTARIO DE PIES ARBÓREOS Y ARBUSTIVOS

Árbol

Nº de ficha 1970
 Tipo de elemento: Árbol individual
 Especie: *Quercus ilex*
 Altura (m): 2,2
 Perímetro (cm): 36
 Altura de la 1ª rama (m): 0.1
 Diámetro de copa (m): 1.5

Localización (*): X: 442696
 Y: 4488571
* Localización aproximada, coordenadas UTM (huso 30 N ETRS 1989)

Edad relativa: Joven

Estado fitosanitario: **Bueno**

Madera vista: No Copa terciada: No
 Huecos: No Ramas secas: No
 Inclinación: No Daños estructurales: No

Plagas o enfermedades No



Observaciones:

LEYENDA DEL PLAN PARCIAL:

- DPH Arroyo Valdelacasa
- RU
- RCL
- RCP
- RCPPL
- RCM
- TC
- AT M Valdelatas
- ZV, Parque Central
- ZV, Parques y Jardines
- SUI
- Equipamientos privado
- EQ
- Red Viaria
- RV, Áreas de acompañamiento



Plano de detalle 2 SITUACIÓN SOBRE ORTOFOTOGRAFÍA DEL ELEMENTO



LEYENDA GENERAL

- Extensión del plano de detalle 1
- Extensión del plano de detalle 2
- Límite del sector S-1
- Árbol individual

Plano de situación ficha 1970

Plan Parcial del Sector S-1 "Los Carriles"

Anexo VIII. Inventario de pies arbóreos y arbustivos

FICHAS DEL INVENTARIO DE PIES ARBÓREOS Y ARBUSTIVOS

Arbusto

Nº de ficha 1971
 Tipo de elemento: Arbusto individual
 Especie: *Quercus ilex*
 Altura (m): 2
 Diámetro (m): 1,5

Localización (*): X: 442692
 Y: 4488571
* Localización aproximada, coordenadas UTM (huso 30 N ETRS 1989)

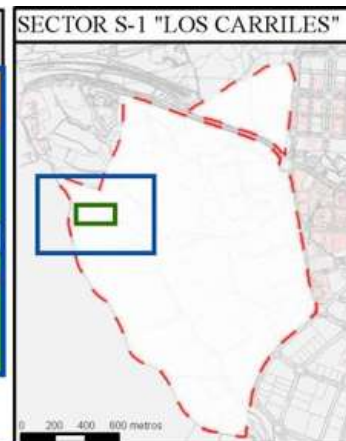
Estado fitosanitario: Bueno



Observaciones:

LEYENDA DEL PLAN PARCIAL:

- DPH Arroyo Valdelacasa
- RU
- RCL
- RCP
- RCPPL
- RCM
- TC
- AT M Valdelatas
- ZV, Parque Central
- ZV, Parques y Jardines
- SUI
- Equipamientos privado
- EQ
- Red Viaria
- RV, Áreas de acompañamiento



Plano de detalle 2
 SITUACIÓN SOBRE ORTOFOTOGRAFÍA DEL ELEMENTO



LEYENDA GENERAL

- Extensión del plano de detalle 1
- Extensión del plano de detalle 2
- Límite del sector S-1
- Árbol individual



Plano de situación ficha 1971

FICHAS DEL INVENTARIO DE PIES ARBÓREOS Y ARBUSTIVOS

Árbol

Nº de ficha 1972
 Tipo de elemento: Árbol individual
 Especie: *Pinus pinea*
 Altura (m): 6
 Perímetro (cm): 92
 Altura de la 1ª rama (m): 0.6
 Diámetro de copa (m): 4

Localización (*): X: 442675
 Y: 4488570
* Localización aproximada, coordenadas UTM (huso 30 N ETRS 1989)

Edad relativa: Joven

Estado fitosanitario: Bueno

Madera vista: No Copa terciada: No
 Huecos: No Ramas secas: No
 Inclinación: No Daños estructurales: No

Plagas o enfermedades No



Observaciones:

LEYENDA DEL PLAN PARCIAL:

-  DPH Arroyo Valdelacasa
-  RU
-  RCL
-  RCP
-  RCPPL
-  RCM
-  TC
-  AT M Valdelatas
-  ZV, Parque Central
-  ZV, Parques y Jardines
-  SUI
-  Equipamientos privado
-  EQ
-  Red Viaria
-  RV, Áreas de acompañamiento

Plano de detalle 1 PLAN PARCIAL DEL SECTOR S-1



SECTOR S-1 "LOS CARRILES"



Plano de detalle 2 SITUACIÓN SOBRE ORTOFOTOGRAFÍA DEL ELEMENTO



LEYENDA GENERAL

-  Extensión del plano de detalle 1
-  Extensión del plano de detalle 2
-  Límite del sector S-1
-  Árbol individual



Plano de situación ficha 1972

Plan Parcial del Sector S-1 "Los Carriles"

Anexo VIII. Inventario de pies arbóreos y arbustivos

FICHAS DEL INVENTARIO DE PIES ARBÓREOS Y ARBUSTIVOS

Árbol

Nº de ficha 1973
 Tipo de elemento: Árbol individual
 Especie: *Pinus pinea*
 Altura (m): 5
 Perímetro (cm): 46
 Altura de la 1ª rama (m): 0.2
 Diámetro de copa (m): 3.5

Localización (*): X: 442624
 Y: 4488570
* Localización aproximada, coordenadas UTM (huso 30 N ETRS 1989)

Edad relativa: Joven

Estado fitosanitario: Bueno
 Madera vista: No Copa terciada: No
 Huecos: No Ramas secas: No
 Inclinación: No Daños estructurales: No

Plagas o enfermedades No



Observaciones:

LEYENDA DEL PLAN PARCIAL:

- DPH Arroyo Valdelacasa
- RU
- RCL
- RCP
- RCPPL
- RCM
- TC
- AT M Valdelatas
- ZV, Parque Central
- ZV, Parques y Jardines
- SUI
- Equipamientos privado
- EQ
- Red Viaria
- RV, Áreas de acompañamiento



Plano de detalle 2 SITUACIÓN SOBRE ORTOFOTOGRAFÍA DEL ELEMENTO



Plano de situación ficha 1973

FICHAS DEL INVENTARIO DE PIES ARBÓREOS Y ARBUSTIVOS

Árbol

Nº de ficha 1974
 Tipo de elemento: Árbol individual
 Especie: *Pinus pinea*
 Altura (m): 3,5
 Perímetro (cm): 125
 Altura de la 1ª rama (m): 0.4
 Diámetro de copa (m): 3.5

Localización (*): X: 442707
 Y: 4488570
* Localización aproximada, coordenadas UTM (huso 30 N ETRS 1989)

Edad relativa: Joven

Estado fitosanitario: Regular
 Madera vista: No Copa terciada: No
 Huecos: No Ramas secas: No
 Inclinación: No Daños estructurales: No

Plagas o enfermedades Bolsón de procesionaria

Observaciones: Pie bifurcado



LEYENDA DEL PLAN PARCIAL:

-  DPH Arroyo Valdelacasa
-  RU
-  RCL
-  RCP
-  RCPPL
-  RCM
-  TC
-  AT M Valdelatas
-  ZV, Parque Central
-  ZV, Parques y Jardines
-  SUI
-  Equipamientos privado
-  EQ
-  Red Viaria
-  RV, Áreas de acompañamiento

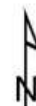


Plano de detalle 2 SITUACIÓN SOBRE ORTOFOTOGRAFÍA DEL ELEMENTO



LEYENDA GENERAL

-  Extensión del plano de detalle 1
-  Extensión del plano de detalle 2
-  Límite del sector S-1
-  Árbol individual



Plano de situación ficha 1974

Plan Parcial del Sector S-1 "Los Carriles"

Anexo VIII. Inventario de pies arbóreos y arbustivos

FICHAS DEL INVENTARIO DE PIES ARBÓREOS Y ARBUSTIVOS

Arbusto

Nº de ficha 1975
 Tipo de elemento: Arbusto individual
 Especie: *Retama sphaerocarpa*
 Altura (m): 2,5
 Diámetro (m): 3

Localización (*): X: 443343
 Y: 4488570
* Localización aproximada, coordenadas UTM (huso 30 N ETRS 1989)

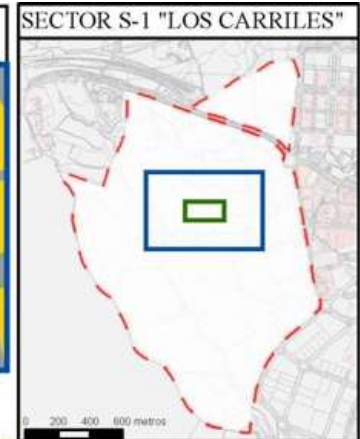
Estado fitosanitario: Bueno



Observaciones:

LEYENDA DEL PLAN PARCIAL:

- DPH Arroyo Valdelacasa
- RU
- RCL
- RCP
- RCPPL
- RCM
- TC
- AT M Valdelatas
- ZV, Parque Central
- ZV, Parques y Jardines
- SUI
- Equipamiento privado
- EQ
- Red Viaria
- RV, Áreas de acompañamiento



**Plano de detalle 2
 SITUACIÓN SOBRE ORTOFOTOGRAFÍA DEL ELEMENTO**



FICHAS DEL INVENTARIO DE PIES ARBÓREOS Y ARBUSTIVOS

Arbusto

Nº de ficha 1976
 Tipo de elemento: Arbusto individual
 Especie: *Quercus ilex*
 Altura (m): 3,5
 Diámetro (m): 2

Localización (*): X: 442640
 Y: 4488568
* Localización aproximada, coordenadas UTM (huso 30 N ETRS 1989)

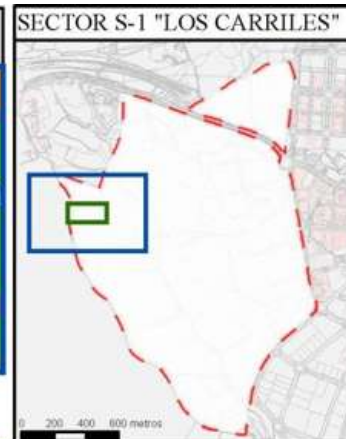
Estado fitosanitario: Bueno



Observaciones:

LEYENDA DEL PLAN PARCIAL:

- DPH Arroyo Valdelacasa
- RU
- RCL
- RCP
- RCPPL
- RCM
- TC
- AT M Valdelatas
- ZV, Parque Central
- ZV, Parques y Jardines
- SUI
- Equipamientos privado
- EQ
- Red Viaria
- RV, Áreas de acompañamiento



Plano de detalle 2
 SITUACIÓN SOBRE ORTOFOTOGRAFÍA DEL ELEMENTO



FICHAS DEL INVENTARIO DE PIES ARBÓREOS Y ARBUSTIVOS

Árbol

Nº de ficha 1977
 Tipo de elemento: Árbol individual
 Especie: *Quercus ilex*
 Altura (m): 4,5
 Perímetro (cm): 88
 Altura de la 1ª rama (m): 0.2
 Diámetro de copa (m): 5

Localización (*): X: 442691
 Y: 4488568
* Localización aproximada, coordenadas UTM (huso 30 N ETRS 1989)

Edad relativa: Joven

Estado fitosanitario: Bueno
 Madera vista: No Copa terciada: No
 Huecos: No Ramas secas: No
 Inclinación: No Daños estructurales: No

Plagas o enfermedades No



Observaciones:

LEYENDA DEL PLAN PARCIAL:

-  DPH Arroyo Valdelacasa
-  RU
-  RCL
-  RCP
-  RCPPL
-  RCM
-  TC
-  AT M Valdelatas
-  ZV, Parque Central
-  ZV, Parques y Jardines
-  SUI
-  Equipamientos privado
-  EQ
-  Red Viaria
-  RV, Áreas de acompañamiento



Plano de detalle 2 SITUACIÓN SOBRE ORTOFOTOGRAFÍA DEL ELEMENTO



LEYENDA GENERAL

-  Extensión del plano de detalle 1
-  Extensión del plano de detalle 2
-  Límite del sector S-1
-  Árbol individual



Plano de situación ficha 1977

FICHAS DEL INVENTARIO DE PIES ARBÓREOS Y ARBUSTIVOS

Arbusto

Nº de ficha 1978
 Tipo de elemento: Arbusto individual
 Especie: *Quercus ilex*
 Altura (m): 3,5
 Diámetro (m): 3

Localización (*):	X: 442735
* Localización aproximada, coordenadas UTM (huso 30 N ETRS 1989)	Y: 4488567

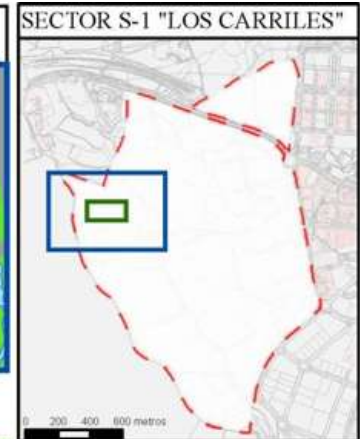
Estado fitosanitario: Bueno



Observaciones:

LEYENDA DEL PLAN PARCIAL:

- DPH Arroyo Valdelacasa
- RU
- RCL
- RCP
- RCPPL
- RCM
- TC
- AT M Valdelatas
- ZV, Parque Central
- ZV, Parques y Jardines
- SUI
- Equipamientos privado
- EQ
- Red Viaria
- RV, Áreas de acompañamiento



Plano de detalle 2 SITUACIÓN SOBRE ORTOFOTOGRAFÍA DEL ELEMENTO



LEYENDA GENERAL

- Extensión del plano de detalle 1
- Extensión del plano de detalle 2
- Límite del sector S-1
- Árbol individual

Plano de situación ficha 1978

FICHAS DEL INVENTARIO DE PIES ARBÓREOS Y ARBUSTIVOS

Árbol

Nº de ficha 1979
 Tipo de elemento: Árbol individual
 Especie: *Pinus pinea*
 Altura (m): 8
 Perímetro (cm): 182
 Altura de la 1ª rama (m): 0.5
 Diámetro de copa (m): 7.5

Localización (*): X: 442680
 Y: 4488567
* Localización aproximada, coordenadas UTM (huso 30 N ETRS 1989)

Edad relativa: Joven

Estado fitosanitario: Bueno
 Madera vista: No Copa terciada: No
 Huecos: No Ramas secas: No
 Inclinación: No Daños estructurales: No

Plagas o enfermedades No

Observaciones: Pie bifurcado



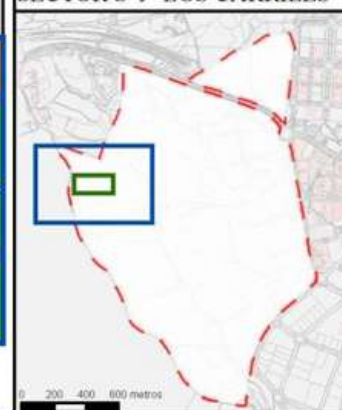
LEYENDA DEL PLAN PARCIAL:

-  DPH Arroyo Valdelacasa
-  RU
-  RCL
-  RCP
-  RCPPL
-  RCM
-  TC
-  AT M Valdelatas
-  ZV, Parque Central
-  ZV, Parques y Jardines
-  SUI
-  Equipamientos privado
-  EQ
-  Red Viaria
-  RV, Áreas de acompañamiento

Plano de detalle 1 PLAN PARCIAL DEL SECTOR S-1



SECTOR S-1 "LOS CARRILES"



Plano de detalle 2 SITUACIÓN SOBRE ORTOFOTOGRAFÍA DEL ELEMENTO



LEYENDA GENERAL

-  Extensión del plano de detalle 1
-  Extensión del plano de detalle 2
-  Límite del sector S-1
-  Árbol individual



Plano de situación ficha 1979

FICHAS DEL INVENTARIO DE PIES ARBÓREOS Y ARBUSTIVOS

Arbusto

Nº de ficha 1980
 Tipo de elemento: Agrupación de arbustos
 Especie: *Retama sphaerocarpa*
 Altura (m): 3
 Diámetro medio (m): 4,5
 Especies acompañantes: No

Estado fitosanitario: Bueno

Localización (*): X: 442594
 Y: 4488566
* Localización aproximada, coordenadas UTM (huso 30 N ETRS 1989)

Grado de recubrimiento: 0-25
 Superficie (m²): 791



Observaciones:

LEYENDA DEL PLAN PARCIAL:

- DPH Arroyo Valdelacasa
- RU
- RCL
- RCP
- RCPPL
- RCM
- TC
- AT M Valdelatas
- ZV, Parque Central
- ZV, Parques y Jardines
- SUI
- Equipamientos privado
- EQ
- Red Viaria
- RV, Áreas de acompañamiento

Plano de detalle 1 PLAN PARCIAL DEL SECTOR S-1



SECTOR S-1 "LOS CARRILES"



Plano de detalle 2 SITUACIÓN SOBRE ORTOFOTOGRAFÍA DEL ELEMENTO



LEYENDA GENERAL

- Extensión del plano de detalle 1
- Extensión del plano de detalle 2
- Límite del sector S-1
- Agrupación de arbustos

Plano de situación ficha 1980

FICHAS DEL INVENTARIO DE PIES ARBÓREOS Y ARBUSTIVOS

Árbol

Nº de ficha 1981
 Tipo de elemento: Árbol individual
 Especie: *Populus nigra*
 Altura (m): 7
 Perímetro (cm): 58
 Altura de la 1ª rama (m): 0.1
 Diámetro de copa (m): 1

Localización (*):
 X: 443664
 Y: 4488566
* Localización aproximada, coordenadas UTM (huso 30 N ETRS 1989)

Edad relativa: Joven

Estado fitosanitario: Bueno
 Madera vista: No Copa terciada: No
 Huecos: No Ramas secas: No
 Inclinación: No Daños estructurales: No

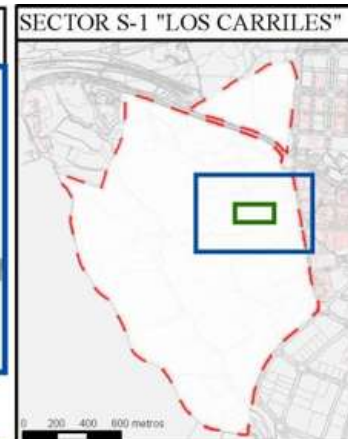
Plagas o enfermedades No



Observaciones:

LEYENDA DEL PLAN PARCIAL:

- DPH Arroyo Valdelacasa
- RU
- RCL
- RCP
- RCPPL
- RCM
- TC
- AT M Valdelatas
- ZV, Parque Central
- ZV, Parques y Jardines
- SUI
- Equipamientos privado
- EQ
- Red Viaria
- RV, Áreas de acompañamiento



Plano de detalle 2
 SITUACIÓN SOBRE ORTOFOTOGRAFÍA DEL ELEMENTO



FICHAS DEL INVENTARIO DE PIES ARBÓREOS Y ARBUSTIVOS

Árbol

Nº de ficha 1982
 Tipo de elemento: Árbol individual
 Especie: *Quercus ilex*
 Altura (m): 5
 Perímetro (cm): 42
 Altura de la 1ª rama (m): 0.1
 Diámetro de copa (m): 3.5

Localización (*): X: 442674
 Y: 4488565
* Localización aproximada, coordenadas UTM (huso 30 N ETRS 1989)

Edad relativa: Joven

Estado fitosanitario: Bueno
 Madera vista: No Copa terciada: No
 Huecos: No Ramas secas: No
 Inclinación: No Daños estructurales: No

Plagas o enfermedades No



Observaciones:

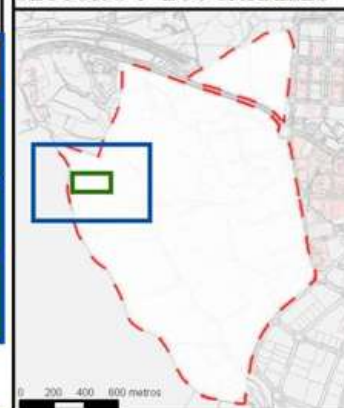
LEYENDA DEL PLAN PARCIAL:

- DPH Arroyo Valdelacasa
- RU
- RCL
- RCP
- RCPPL
- RCM
- TC
- AT M Valdelatas
- ZV, Parque Central
- ZV, Parques y Jardines
- SUI
- Equipamientos privado
- EQ
- Red Viaria
- RV, Áreas de acompañamiento

Plano de detalle 1 PLAN PARCIAL DEL SECTOR S-1



SECTOR S-1 "LOS CARRILES"



Plano de detalle 2 SITUACIÓN SOBRE ORTOFOTOGRAFÍA DEL ELEMENTO



LEYENDA GENERAL

- Extensión del plano de detalle 1
- Extensión del plano de detalle 2
- Límite del sector S-1
- Árbol individual

Plano de situación ficha 1982

FICHAS DEL INVENTARIO DE PIES ARBÓREOS Y ARBUSTIVOS

Arbusto

Nº de ficha 1983
 Tipo de elemento: Arbusto individual
 Especie: *Rosa canina*
 Altura (m): 2,5
 Diámetro (m): 2,5

Localización (*): X: 443035
 Y: 4488565
 * Localización aproximada, coordenadas UTM (huso 30 N ETRS 1989)

Estado fitosanitario: Bueno



Observaciones:

LEYENDA DEL PLAN PARCIAL:

-  DPH Arroyo Valdelacasa
-  RU
-  RCL
-  RCP
-  RCPPL
-  RCM
-  TC
-  AT M Valdelatas
-  ZV, Parque Central
-  ZV, Parques y Jardines
-  SUI
-  Equipamientos privado
-  EQ
-  Red Viaria
-  RV, Áreas de acompañamiento

Plano de detalle 1 PLAN PARCIAL DEL SECTOR S-1



SECTOR S-1 "LOS CARRILES"



Plano de detalle 2 SITUACIÓN SOBRE ORTOFOTOGRAFÍA DEL ELEMENTO



LEYENDA GENERAL

-  Extensión del plano de detalle 1
-  Extensión del plano de detalle 2
-  Límite del sector S-1
-  Árbol individual



Plano de situación ficha 1983

FICHAS DEL INVENTARIO DE PIES ARBÓREOS Y ARBUSTIVOS

Arbusto

Nº de ficha 1984
 Tipo de elemento: Agrupación de arbustos
 Especie: *Quercus ilex*
 Altura (m): 1,5
 Diámetro medio (m): 1
 Especies acompañantes: No

Estado fitosanitario: Bueno

Localización (*): X: 442754
 Y: 4488564
* Localización aproximada, coordenadas UTM (huso 30 N ETRS 1989)

Grado de recubrimiento: 0-25
 Superficie (m²): 150



Observaciones:

LEYENDA DEL PLAN PARCIAL:

- DPH Arroyo Valdelacasa
- RU
- RCL
- RCP
- RCPPL
- RCM
- TC
- AT M Valdelatas
- ZV, Parque Central
- ZV, Parques y Jardines
- SUI
- Equipamientos privado
- EQ
- Red Viaria
- RV, Áreas de acompañamiento



Plano de detalle 2
 SITUACIÓN SOBRE ORTOFOTOGRAFÍA DEL ELEMENTO



LEYENDA GENERAL

- Extensión del plano de detalle 1
- Extensión del plano de detalle 2
- Límite del sector S-1
- Agrupación de arbustos

Plano de situación ficha 1984

FICHAS DEL INVENTARIO DE PIES ARBÓREOS Y ARBUSTIVOS

Arbusto

Nº de ficha 1985
 Tipo de elemento: Arbusto individual
 Especie: *Quercus ilex*
 Altura (m): 4
 Diámetro (m): 2,5

Localización (*): X: 442842
 Y: 4488563
* Localización aproximada, coordenadas UTM (huso 30 N ETRS 1989)

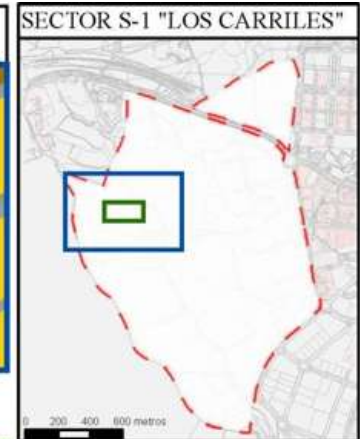
Estado fitosanitario: Bueno



Observaciones:

LEYENDA DEL PLAN PARCIAL:

- DPH Arroyo Valdelacasa
- RU
- RCL
- RCP
- RCPPL
- RCM
- TC
- AT M Valdelatas
- ZV, Parque Central
- ZV, Parques y Jardines
- SUI
- Equipamientos privado
- EQ
- Red Viaria
- RV, Áreas de acompañamiento



Plano de detalle 2
 SITUACIÓN SOBRE ORTOFOTOGRAFÍA DEL ELEMENTO



FICHAS DEL INVENTARIO DE PIES ARBÓREOS Y ARBUSTIVOS

Árbol

Nº de ficha 1986
 Tipo de elemento: Agrupación de árboles
 Especie: *Prunus dulcis*
 Altura media (m): 4
 Perímetro medio (cm): 65
 Altura de la 1ª rama (m): 1
 Diámetro de copa (m): 2.5

Localización (*): X: 443679
 Y: 4488563
* Localización aproximada, coordenadas UTM (huso 30 N ETRS 1989)

Edad relativa: Decrépito
 Superficie (m²): 13

Estado fitosanitario: Malo
 Madera vista: No Copa terciada: Si
 Huecos: No Ramas secas: No
 Inclinación: No Daños estructurales: Si

Plagas o enfermedades No



Observaciones: Pie caído

LEYENDA DEL PLAN PARCIAL:

- DPH Arroyo Valdelacasa
- RU
- RCL
- RCP
- RCPPL
- RCM
- TC
- AT M Valdelatas
- ZV, Parque Central
- ZV, Parques y Jardines
- SUI
- Equipamientos privado
- EQ
- Red Viaria
- RV, Áreas de acompañamiento



Plano de detalle 2
 SITUACIÓN SOBRE ORTOFOTOGRAFÍA DEL ELEMENTO



LEYENDA GENERAL

- Extensión del plano de detalle 1
- Extensión del plano de detalle 2
- Límite del sector S-1
- Agrupación de arbustos



Plano de situación ficha 1986

FICHAS DEL INVENTARIO DE PIES ARBÓREOS Y ARBUSTIVOS

Arbusto

Nº de ficha 1987
 Tipo de elemento: Arbusto individual
 Especie: *Rosa canina*
 Altura (m): 3,5
 Diámetro (m): 4

Localización (*):	X: 443040
* Localización aproximada, coordenadas UTM (huso 30 N ETRS 1989)	Y: 4488563

Estado fitosanitario: Bueno



Observaciones:

LEYENDA DEL PLAN PARCIAL:

- DPH Arroyo Valdelacasa
- RU
- RCL
- RCP
- RCPPL
- RCM
- TC
- AT M Valdelatas
- ZV, Parque Central
- ZV, Parques y Jardines
- SUI
- Equipamientos privado
- EQ
- Red Viaria
- RV, Áreas de acompañamiento



Plano de detalle 2 SITUACIÓN SOBRE ORTOFOTOGRAFÍA DEL ELEMENTO



LEYENDA GENERAL

- Extensión del plano de detalle 1
- Extensión del plano de detalle 2
- Límite del sector S-1
- Árbol individual

Plano de situación ficha 1987

FICHAS DEL INVENTARIO DE PIES ARBÓREOS Y ARBUSTIVOS

Árbol

Nº de ficha 1988
 Tipo de elemento: Árbol individual
 Especie: *Pinus pinea*
 Altura (m): 8,5
 Perímetro (cm): 125
 Altura de la 1ª rama (m): 1.8
 Diámetro de copa (m): 7

Localización (*): X: 442696
 Y: 4488563
* Localización aproximada, coordenadas UTM (huso 30 N ETRS 1989)

Edad relativa: Joven

Estado fitosanitario: Bueno

Madera vista: No Copa terciada: No
 Huecos: No Ramas secas: No
 Inclinación: No Daños estructurales: No

Plagas o enfermedades No



Observaciones:

LEYENDA DEL PLAN PARCIAL:

-  DPH Arroyo Valdelacasa
-  RU
-  RCL
-  RCP
-  RCPPL
-  RCM
-  TC
-  AT M Valdelatas
-  ZV, Parque Central
-  ZV, Parques y Jardines
-  SUI
-  Equipamientos privado
-  EQ
-  Red Viaria
-  RV, Áreas de acompañamiento

Plano de detalle 1 PLAN PARCIAL DEL SECTOR S-1



SECTOR S-1 "LOS CARRILES"



Plano de detalle 2 SITUACIÓN SOBRE ORTOFOTOGRAFÍA DEL ELEMENTO



LEYENDA GENERAL

-  Extensión del plano de detalle 1
-  Extensión del plano de detalle 2
-  Límite del sector S-1
-  Árbol individual



Plano de situación ficha 1988

Plan Parcial del Sector S-1 "Los Carriles"

Anexo VIII. Inventario de pies arbóreos y arbustivos

FICHAS DEL INVENTARIO DE PIES ARBÓREOS Y ARBUSTIVOS

Arbusto

Nº de ficha 1989
 Tipo de elemento: Arbusto individual
 Especie: *Quercus ilex*
 Altura (m): 4
 Diámetro (m): 2,5

Localización (*): X: 442675
 Y: 4488563
* Localización aproximada, coordenadas UTM (huso 30 N ETRS 1989)

Estado fitosanitario: Bueno



Observaciones:

LEYENDA DEL PLAN PARCIAL:

- DPH Arroyo Valdelacasa
- RU
- RCL
- RCP
- RCPPL
- RCM
- TC
- AT M Valdelatas
- ZV, Parque Central
- ZV, Parques y Jardines
- SUI
- Equipamientos privado
- EQ
- Red Viaria
- RV, Áreas de acompañamiento



**Plano de detalle 2
SITUACIÓN SOBRE ORTOFOTOGRAFÍA DEL ELEMENTO**



FICHAS DEL INVENTARIO DE PIES ARBÓREOS Y ARBUSTIVOS

Árbol

Nº de ficha 1990
 Tipo de elemento: Agrupación de brotes de cepa
 Especie: *Quercus ilex*
 Altura media (m): 6
 Perímetro medio (cm): 55
 Altura de la 1ª rama (m): 0.5
 Diámetro de copa medio (5

Localización (*): X: 442726
 Y: 4488563
* Localización aproximada, coordenadas UTM (huso 30 N ETRS 1989)

Edad relativa: Joven

Estado fitosanitario:

Bueno

Madera vista: No Copa terciada: No
 Huecos: No Ramas secas: No
 Inclinación: No Daños estructurales: No

Plagas o enfermedades No



Observaciones:

LEYENDA DEL PLAN PARCIAL:

- DPH Arroyo Valdelacasa
- RU
- RCL
- RCP
- RCPPL
- RCM
- TC
- AT M Valdelatas
- ZV, Parque Central
- ZV, Parques y Jardines
- SUI
- Equipamientos privado
- EQ
- Red Viaria
- RV, Áreas de acompañamiento



Plano de detalle 2 SITUACIÓN SOBRE ORTOFOTOGRAFÍA DEL ELEMENTO



LEYENDA GENERAL

- Extensión del plano de detalle 1
- Extensión del plano de detalle 2
- Límite del sector S-1
- Árbol individual

Plano de situación ficha 1990

Plan Parcial del Sector S-1 "Los Carriles"

Anexo VIII. Inventario de pies arbóreos y arbustivos

FICHAS DEL INVENTARIO DE PIES ARBÓREOS Y ARBUSTIVOS

Árbol

Nº de ficha 1991
 Tipo de elemento: Árbol individual
 Especie: *Pinus pinea*
 Altura (m): 5,5
 Perímetro (cm): 80
 Altura de la 1ª rama (m): 1.6
 Diámetro de copa (m): 4

Localización (*): X: 442667
 Y: 4488563
* Localización aproximada, coordenadas UTM (huso 30 N ETRS 1989)

Edad relativa: Joven

Estado fitosanitario: Bueno
 Madera vista: No Copa terciada: No
 Huecos: No Ramas secas: No
 Inclinación: No Daños estructurales: No

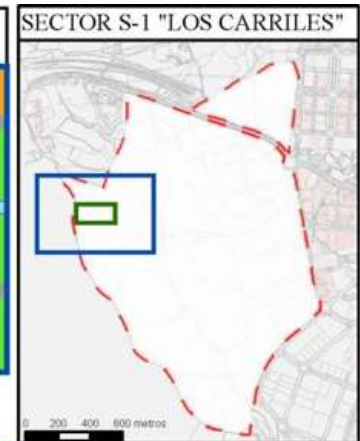
Plagas o enfermedades No



Observaciones:

LEYENDA DEL PLAN PARCIAL:

- DPH Arroyo Valdelacasa
- RU
- RCL
- RCP
- RCPPL
- RCM
- TC
- AT M Valdelatas
- ZV, Parque Central
- ZV, Parques y Jardines
- SUI
- Equipamientos privado
- EQ
- Red Viaria
- RV, Áreas de acompañamiento



Plano de detalle 2
 SITUACIÓN SOBRE ORTOFOTOGRAFÍA DEL ELEMENTO



FICHAS DEL INVENTARIO DE PIES ARBÓREOS Y ARBUSTIVOS

Árbol

Nº de ficha 1992
 Tipo de elemento: Árbol individual
 Especie: *Quercus ilex*
 Altura (m): 2
 Perímetro (cm): 29
 Altura de la 1ª rama (m): 0.2
 Diámetro de copa (m): 2

Localización (*): X: 442971
 Y: 4488562
* Localización aproximada, coordenadas UTM (huso 30 N ETRS 1989)

Edad relativa: Joven

Estado fitosanitario: Bueno
 Madera vista: No Copa terciada: No
 Huecos: No Ramas secas: No
 Inclinación: No Daños estructurales: No

Plagas o enfermedades No



Observaciones:

LEYENDA DEL PLAN PARCIAL:

- DPH Arroyo Valdelacasa
- RU
- RCL
- RCP
- RCPPL
- RCM
- TC
- AT M Valdelatas
- ZV, Parque Central
- ZV, Parques y Jardines
- SUI
- Equipamientos privado
- EQ
- Red Viaria
- RV, Áreas de acompañamiento



Plano de detalle 2
 SITUACIÓN SOBRE ORTOFOTOGRAFÍA DEL ELEMENTO



FICHAS DEL INVENTARIO DE PIES ARBÓREOS Y ARBUSTIVOS

Árbol

Nº de ficha 1993
 Tipo de elemento: Agrupación de brotes de cepa
 Especie: *Prunus dulcis*
 Altura media (m): 5
 Perímetro medio (cm): 21
 Altura de la 1ª rama (m): 1
 Diámetro de copa medio (3

Localización (*): X: 443687
 Y: 4488562
* Localización aproximada, coordenadas UTM (huso 30 N ETRS 1989)

Edad relativa: Joven

Estado fitosanitario: Bueno
 Madera vista: No Copa terciada: No
 Huecos: No Ramas secas: No
 Inclinación: No Daños estructurales: No

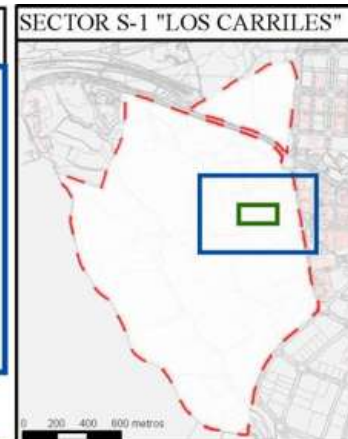
Plagas o enfermedades No




Observaciones:

LEYENDA DEL PLAN PARCIAL:

- DPH Arroyo Valdelacasa
- RU
- RCL
- RCP
- RCPPL
- RCM
- TC
- AT M Valdelatas
- ZV, Parque Central
- ZV, Parques y Jardines
- SUI
- Equipamientos privado
- EQ
- Red Viaria
- RV, Áreas de acompañamiento



Plano de detalle 2
 SITUACIÓN SOBRE ORTOFOTOGRAFÍA DEL ELEMENTO



Plano de situación ficha 1993

FICHAS DEL INVENTARIO DE PIES ARBÓREOS Y ARBUSTIVOS

Arbusto

Nº de ficha 1994
 Tipo de elemento: Arbusto individual
 Especie: *Quercus ilex*
 Altura (m): 3,5
 Diámetro (m): 4

Localización (*): X: 442643
 Y: 4488561
* Localización aproximada, coordenadas UTM (huso 30 N ETRS 1989)

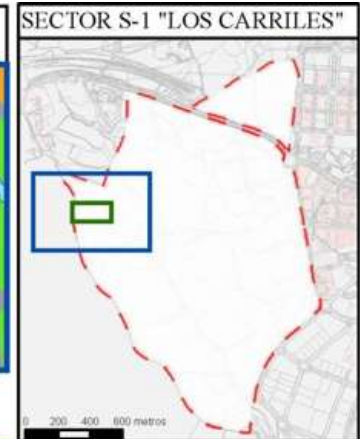
Estado fitosanitario: Bueno



Observaciones:

LEYENDA DEL PLAN PARCIAL:

- DPH Arroyo Valdelacasa
- RU
- RCL
- RCP
- RCPPL
- RCM
- TC
- AT M Valdelatas
- ZV, Parque Central
- ZV, Parques y Jardines
- SUI
- Equipamientos privado
- EQ
- Red Viaria
- RV, Áreas de acompañamiento



Plano de detalle 2
 SITUACIÓN SOBRE ORTOFOTOGRAFÍA DEL ELEMENTO



LEYENDA GENERAL

- Extensión del plano de detalle 1
- Extensión del plano de detalle 2
- Límite del sector S-1
- Árbol individual



Plano de situación ficha 1994

FICHAS DEL INVENTARIO DE PIES ARBÓREOS Y ARBUSTIVOS

Arbusto

Nº de ficha 1995
 Tipo de elemento: Agrupación de arbustos
 Especie: *Retama sphaerocarpa*
 Altura (m): 3
 Diámetro medio (m): 3,5

Especies acompañantes: *Cistus ladanifer*

Estado fitosanitario: Bueno

Localización (*): X: 442743

* Localización aproximada, coordenadas UTM (huso 30 N ETRS 1989) Y: 4488561

Grado de recubrimiento: 50-75

Superficie (m²): 89



Observaciones:

LEYENDA DEL PLAN PARCIAL:

-  DPH Arroyo Valdelacasa
-  RU
-  RCL
-  RCP
-  RCPPL
-  RCM
-  TC
-  AT M Valdelatas
-  ZV, Parque Central
-  ZV, Parques y Jardines
-  SUI
-  Equipamientos privado
-  EQ
-  Red Viaria
-  RV, Áreas de acompañamiento

Plano de detalle 1 PLAN PARCIAL DEL SECTOR S-1



SECTOR S-1 "LOS CARRILES"



Plano de detalle 2 SITUACIÓN SOBRE ORTOFOTOGRAFÍA DEL ELEMENTO



LEYENDA GENERAL

-  Extensión del plano de detalle 1
-  Extensión del plano de detalle 2
-  Límite del sector S-1
-  Agrupación de arbustos

Plano de situación ficha 1995

FICHAS DEL INVENTARIO DE PIES ARBÓREOS Y ARBUSTIVOS

Árbol

Nº de ficha 1996
 Tipo de elemento: Árbol individual
 Especie: *Quercus ilex*
 Altura (m): 7,5
 Perímetro (cm): 140
 Altura de la 1ª rama (m): 0.1
 Diámetro de copa (m): 5.5

Localización (*): X: 442652
 Y: 4488561
* Localización aproximada, coordenadas UTM (huso 30 N ETRS 1989)

Edad relativa: Joven

Estado fitosanitario: Bueno
 Madera vista: No Copa terciada: No
 Huecos: No Ramas secas: No
 Inclinación: No Daños estructurales: No

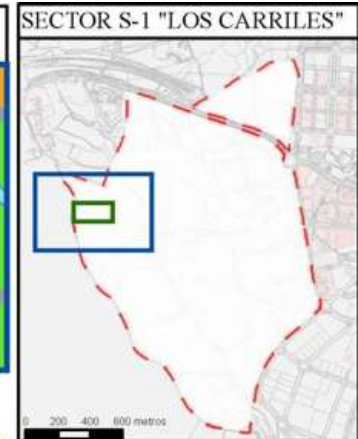
Plagas o enfermedades No



Observaciones:

LEYENDA DEL PLAN PARCIAL:

- DPH Arroyo Valdelacasa
- RU
- RCL
- RCP
- RCPPL
- RCM
- TC
- AT M Valdelatas
- ZV, Parque Central
- ZV, Parques y Jardines
- SUI
- Equipamientos privado
- EQ
- Red Viaria
- RV, Áreas de acompañamiento



**Plano de detalle 2
 SITUACIÓN SOBRE ORTOFOTOGRAFÍA DEL ELEMENTO**



LEYENDA GENERAL

- Extensión del plano de detalle 1
- Extensión del plano de detalle 2
- Límite del sector S-1
- Árbol individual



Plano de situación ficha 1996

FICHAS DEL INVENTARIO DE PIES ARBÓREOS Y ARBUSTIVOS

Arbusto

Nº de ficha 1997
 Tipo de elemento: Agrupación de arbustos
 Especie: *Retama sphaerocarpa*
 Altura (m): 2
 Diámetro medio (m): 2
 Especies acompañantes: No

Estado fitosanitario: Bueno

Localización (*): X: 443299

* Localización aproximada, coordenadas UTM (huso 30 N ETRS 1989) Y: 4488561

Grado de recubrimiento: 0-25

Superficie (m²): 82



Observaciones:

LEYENDA DEL PLAN PARCIAL:

-  DPH Arroyo Valdelacasa
-  RU
-  RCL
-  RCP
-  RCPPL
-  RCM
-  TC
-  AT M Valdelatas
-  ZV, Parque Central
-  ZV, Parques y Jardines
-  SUI
-  Equipamientos privado
-  EQ
-  Red Viaria
-  RV, Áreas de acompañamiento

Plano de detalle 1 PLAN PARCIAL DEL SECTOR S-1



SECTOR S-1 "LOS CARRILES"



Plano de detalle 2 SITUACIÓN SOBRE ORTOFOTOGRAFÍA DEL ELEMENTO



LEYENDA GENERAL

-  Extensión del plano de detalle 1
-  Extensión del plano de detalle 2
-  Límite del sector S-1
-  Agrupación de arbustos



Plano de situación ficha 1997

FICHAS DEL INVENTARIO DE PIES ARBÓREOS Y ARBUSTIVOS

Árbol

Nº de ficha 1998
 Tipo de elemento: Árbol individual
 Especie: *Populus nigra*
 Altura (m): 11
 Perímetro (cm): 168
 Altura de la 1ª rama (m): 1.6
 Diámetro de copa (m): 2.5

Localización (*): X: 443660
 Y: 4488561
* Localización aproximada, coordenadas UTM (huso 30 N ETRS 1989)

Edad relativa: Decrépito

Estado fitosanitario: **Malo**

Madera vista: No Copa terciada: No
 Huecos: Si Ramas secas: No
 Inclinación: No Daños estructurales: Si

Plagas o enfermedades No

Observaciones: Presencia de nido en tronco



LEYENDA DEL PLAN PARCIAL:

- DPH Arroyo Valdelacasa
- RU
- RCL
- RCP
- RCPPL
- RCM
- TC
- AT M Valdelatas
- ZV, Parque Central
- ZV, Parques y Jardines
- SUI
- Equipamientos privado
- EQ
- Red Viaria
- RV, Áreas de acompañamiento



Plano de detalle 2 SITUACIÓN SOBRE ORTOFOTOGRAFÍA DEL ELEMENTO



LEYENDA GENERAL

- Extensión del plano de detalle 1
- Extensión del plano de detalle 2
- Límite del sector S-1
- Árbol individual

Plano de situación ficha 1998

FICHAS DEL INVENTARIO DE PIES ARBÓREOS Y ARBUSTIVOS

Arbusto

Nº de ficha 1999
 Tipo de elemento: Arbusto individual
 Especie: *Rosa canina*
 Altura (m): 1,5
 Diámetro (m): 1,5

Localización (*):	X: 443232
* Localización aproximada, coordenadas UTM (huso 30 N ETRS 1989)	Y: 4488561

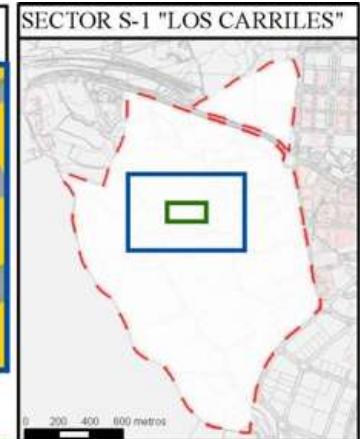
Estado fitosanitario: Bueno



Observaciones:

LEYENDA DEL PLAN PARCIAL:

- DPH Arroyo Valdelacasa
- RU
- RCL
- RCP
- RCPPL
- RCM
- TC
- AT M Valdelatas
- ZV, Parque Central
- ZV, Parques y Jardines
- SUI
- Equipamientos privado
- EQ
- Red Viaria
- RV, Áreas de acompañamiento



Plano de detalle 2 SITUACIÓN SOBRE ORTOFOTOGRAFÍA DEL ELEMENTO



Plano de situación ficha 1999

FICHAS DEL INVENTARIO DE PIES ARBÓREOS Y ARBUSTIVOS

Árbol

Nº de ficha 2000
 Tipo de elemento: Árbol individual
 Especie: *Pinus pinea*
 Altura (m): 6
 Perímetro (cm): 85
 Altura de la 1ª rama (m): 1.7
 Diámetro de copa (m): 4

Localización (*): X: 442713
 Y: 4488560
* Localización aproximada, coordenadas UTM (huso 30 N ETRS 1989)

Edad relativa: Joven

Estado fitosanitario:

Bueno

Madera vista: No Copa terciada: No
 Huecos: No Ramas secas: No
 Inclinación: No Daños estructurales: No

Plagas o enfermedades No



Observaciones:

LEYENDA DEL PLAN PARCIAL:

- DPH Arroyo Valdelacasa
- RU
- RCL
- RCP
- RCPPL
- RCM
- TC
- AT M Valdelatas
- ZV, Parque Central
- ZV, Parques y Jardines
- SUI
- Equipamientos privado
- EQ
- Red Viaria
- RV, Áreas de acompañamiento



Plano de detalle 2 SITUACIÓN SOBRE ORTOFOTOGRAFÍA DEL ELEMENTO



LEYENDA GENERAL

- Extensión del plano de detalle 1
- Extensión del plano de detalle 2
- Límite del sector S-1
- Árbol individual

Plano de situación ficha 2000

FICHAS DEL INVENTARIO DE PIES ARBÓREOS Y ARBUSTIVOS

Árbol

Nº de ficha 2001
 Tipo de elemento: Árbol individual
 Especie: *Quercus ilex*
 Altura (m): 5
 Perímetro (cm): 94
 Altura de la 1ª rama (m): 0.2
 Diámetro de copa (m): 2.5

Localización (*): X: 442729
 Y: 4488560
* Localización aproximada, coordenadas UTM (huso 30 N ETRS 1989)

Edad relativa: Joven

Estado fitosanitario: Bueno
 Madera vista: No Copa terciada: No
 Huecos: No Ramas secas: No
 Inclinación: No Daños estructurales: No

Plagas o enfermedades No




Observaciones:

LEYENDA DEL PLAN PARCIAL:

- DPH Arroyo Valdelacasa
- RU
- RCL
- RCP
- RCPPL
- RCM
- TC
- AT M Valdelatas
- ZV, Parque Central
- ZV, Parques y Jardines
- SUI
- Equipamientos privado
- EQ
- Red Viaria
- RV, Áreas de acompañamiento



Plano de detalle 2 SITUACIÓN SOBRE ORTOFOTOGRAFÍA DEL ELEMENTO



FICHAS DEL INVENTARIO DE PIES ARBÓREOS Y ARBUSTIVOS

Árbol

Nº de ficha 2002
 Tipo de elemento: Árbol individual
 Especie: *Populus nigra*
 Altura (m): 2,5
 Perímetro (cm): 124
 Altura de la 1ª rama (m): 2.5
 Diámetro de copa (m): 0

Localización (*): X: 443677
 Y: 4488560
* Localización aproximada, coordenadas UTM (huso 30 N ETRS 1989)

Edad relativa: Muerto

Estado fitosanitario: Muerto
 Madera vista: No Copa terciada: No
 Huecos: No Ramas secas: No
 Inclinación: No Daños estructurales: No

Plagas o enfermedades No



Observaciones:

LEYENDA DEL PLAN PARCIAL:

- DPH Arroyo Valdelacasa
- RU
- RCL
- RCP
- RCPPL
- RCM
- TC
- AT M Valdelatas
- ZV, Parque Central
- ZV, Parques y Jardines
- SUI
- Equipamientos privado
- EQ
- Red Viaria
- RV, Áreas de acompañamiento



Plano de detalle 2
 SITUACIÓN SOBRE ORTOFOTOGRAFÍA DEL ELEMENTO



FICHAS DEL INVENTARIO DE PIES ARBÓREOS Y ARBUSTIVOS

Árbol

Nº de ficha 2003
 Tipo de elemento: Árbol individual
 Especie: *Pinus pinea*
 Altura (m): 6
 Perímetro (cm): 91
 Altura de la 1ª rama (m): 1.3
 Diámetro de copa (m): 5

Localización (*): X: 442701
 Y: 4488560
* Localización aproximada, coordenadas UTM (huso 30 N ETRS 1989)

Edad relativa: Joven

Estado fitosanitario: Bueno
 Madera vista: No Copa terciada: No
 Huecos: No Ramas secas: No
 Inclinación: No Daños estructurales: No

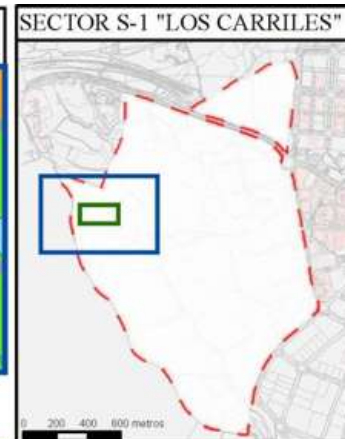
Plagas o enfermedades No



Observaciones:

LEYENDA DEL PLAN PARCIAL:

- DPH Arroyo Valdelacasa
- RU
- RCL
- RCP
- RCPPL
- RCM
- TC
- AT M Valdelatas
- ZV, Parque Central
- ZV, Parques y Jardines
- SUI
- Equipamientos privado
- EQ
- Red Viaria
- RV, Áreas de acompañamiento

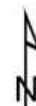


Plano de detalle 2 SITUACIÓN SOBRE ORTOFOTOGRAFÍA DEL ELEMENTO



LEYENDA GENERAL

- Extensión del plano de detalle 1
- Extensión del plano de detalle 2
- Límite del sector S-1
- Árbol individual



Plano de situación ficha 2003

FICHAS DEL INVENTARIO DE PIES ARBÓREOS Y ARBUSTIVOS

Árbol

Nº de ficha 2004
 Tipo de elemento: Árbol individual
 Especie: *Quercus ilex*
 Altura (m): 3
 Perímetro (cm): 46
 Altura de la 1ª rama (m): 0.1
 Diámetro de copa (m): 2.5

Localización (*): X: 442867
 Y: 4488560
* Localización aproximada, coordenadas UTM (huso 30 N ETRS 1989)

Edad relativa: Joven

Estado fitosanitario: Bueno
 Madera vista: No Copa terciada: No
 Huecos: No Ramas secas: No
 Inclinación: No Daños estructurales: No

Plagas o enfermedades No



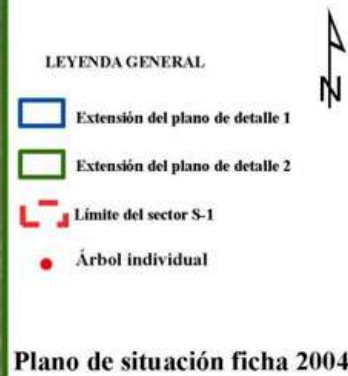
Observaciones:

LEYENDA DEL PLAN PARCIAL:

- DPH Arroyo Valdelacasa
- RU
- RCL
- RCP
- RCPPL
- RCM
- TC
- AT M Valdelatas
- ZV, Parque Central
- ZV, Parques y Jardines
- SUI
- Equipamientos privado
- EQ
- Red Viaria
- RV, Áreas de acompañamiento



**Plano de detalle 2
SITUACIÓN SOBRE ORTOFOTOGRAFÍA DEL ELEMENTO**



FICHAS DEL INVENTARIO DE PIES ARBÓREOS Y ARBUSTIVOS

Árbol

Nº de ficha 2005
 Tipo de elemento: Árbol individual
 Especie: *Quercus ilex*
 Altura (m): 4
 Perímetro (cm): 48
 Altura de la 1ª rama (m): 0.2
 Diámetro de copa (m): 3

Localización (*): X: 442673
 Y: 4488560
* Localización aproximada, coordenadas UTM (huso 30 N ETRS 1989)

Edad relativa: Joven

Estado fitosanitario:

Bueno

Madera vista: No Copa terciada: No
 Huecos: No Ramas secas: No
 Inclinación: No Daños estructurales: No

Plagas o enfermedades No



Observaciones:

LEYENDA DEL PLAN PARCIAL:

- DPH Arroyo Valdelacasa
- RU
- RCL
- RCP
- RCPPL
- RCM
- TC
- AT M Valdelatas
- ZV, Parque Central
- ZV, Parques y Jardines
- SUI
- Equipamientos privado
- EQ
- Red Viaria
- RV, Áreas de acompañamiento



Plano de detalle 2
 SITUACIÓN SOBRE ORTOFOTOGRAFÍA DEL ELEMENTO



LEYENDA GENERAL

- Extensión del plano de detalle 1
- Extensión del plano de detalle 2
- Límite del sector S-1
- Árbol individual

Plano de situación ficha 2005

FICHAS DEL INVENTARIO DE PIES ARBÓREOS Y ARBUSTIVOS

Árbol

Nº de ficha 2006
 Tipo de elemento: Árbol individual
 Especie: *Pinus pinea*
 Altura (m): 4,5
 Perímetro (cm): 67
 Altura de la 1ª rama (m): 1.5
 Diámetro de copa (m): 3

Localización (*): X: 442705
 Y: 4488560
* Localización aproximada, coordenadas UTM (huso 30 N ETRS 1989)

Edad relativa: Joven

Estado fitosanitario: Bueno
 Madera vista: No Copa terciada: No
 Huecos: No Ramas secas: No
 Inclinación: No Daños estructurales: No

Plagas o enfermedades No



Observaciones:

LEYENDA DEL PLAN PARCIAL:

- DPH Arroyo Valdelacasa
- RU
- RCL
- RCP
- RCPPL
- RCM
- TC
- AT M Valdelatas
- ZV, Parque Central
- ZV, Parques y Jardines
- SUI
- Equipamientos privado
- EQ
- Red Viaria
- RV, Áreas de acompañamiento

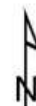


Plano de detalle 2 SITUACIÓN SOBRE ORTOFOTOGRAFÍA DEL ELEMENTO



LEYENDA GENERAL

- Extensión del plano de detalle 1
- Extensión del plano de detalle 2
- Límite del sector S-1
- Árbol individual



Plano de situación ficha 2006

FICHAS DEL INVENTARIO DE PIES ARBÓREOS Y ARBUSTIVOS

Arbusto

Nº de ficha 2007
 Tipo de elemento: Arbusto individual
 Especie: *Rosa canina*
 Altura (m): 2,5
 Diámetro (m): 3,5

Localización (*): X: 443290
 Y: 4488560
* Localización aproximada, coordenadas UTM (huso 30 N ETRS 1989)

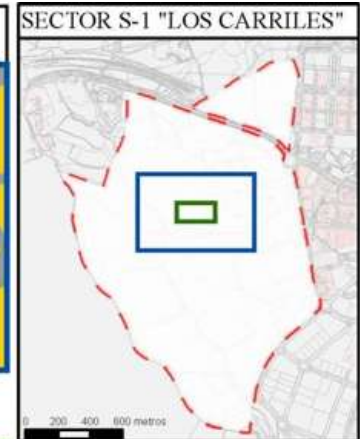
Estado fitosanitario: Bueno



Observaciones:

LEYENDA DEL PLAN PARCIAL:

- DPH Arroyo Valdelacasa
- RU
- RCL
- RCP
- RCPPL
- RCM
- TC
- AT M Valdelatas
- ZV, Parque Central
- ZV, Parques y Jardines
- SUI
- Equipamientos privado
- EQ
- Red Viaria
- RV, Áreas de acompañamiento



Plano de detalle 2
 SITUACIÓN SOBRE ORTOFOTOGRAFÍA DEL ELEMENTO



FICHAS DEL INVENTARIO DE PIES ARBÓREOS Y ARBUSTIVOS

Arbusto

Nº de ficha 2008
 Tipo de elemento: Arbusto individual
 Especie: *Quercus ilex*
 Altura (m): 2,5
 Diámetro (m): 2

Localización (*): X: 442769
 Y: 4488559
* Localización aproximada, coordenadas UTM (huso 30 N ETRS 1989)

Estado fitosanitario: Bueno



Observaciones:

LEYENDA DEL PLAN PARCIAL:

- DPH Arroyo Valdelacasa
- RU
- RCL
- RCP
- RCPPL
- RCM
- TC
- AT M Valdelatas
- ZV, Parque Central
- ZV, Parques y Jardines
- SUI
- Equipamientos privado
- EQ
- Red Viaria
- RV, Áreas de acompañamiento



Plano de detalle 2 SITUACIÓN SOBRE ORTOFOTOGRAFÍA DEL ELEMENTO



LEYENDA GENERAL

- Extensión del plano de detalle 1
- Extensión del plano de detalle 2
- Límite del sector S-1
- Árbol individual

Plano de situación ficha 2008

FICHAS DEL INVENTARIO DE PIES ARBÓREOS Y ARBUSTIVOS

Árbol

Nº de ficha 2009
 Tipo de elemento: Árbol individual
 Especie: *Quercus ilex*
 Altura (m): 4
 Perímetro (cm): 48
 Altura de la 1ª rama (m): 0.2
 Diámetro de copa (m): 2.5

Localización (*): X: 442717
 Y: 4488559
* Localización aproximada, coordenadas UTM (huso 30 N ETRS 1989)

Edad relativa: Joven

Estado fitosanitario:

Bueno

Madera vista: No Copa terciada: No
 Huecos: No Ramas secas: No
 Inclinación: No Daños estructurales: No

Plagas o enfermedades No



Observaciones:

LEYENDA DEL PLAN PARCIAL:

- DPH Arroyo Valdelacasa
- RU
- RCL
- RCP
- RCPPL
- RCM
- TC
- AT M Valdelatas
- ZV, Parque Central
- ZV, Parques y Jardines
- SUI
- Equipamientos privado
- EQ
- Red Viaria
- RV, Áreas de acompañamiento



Plano de detalle 2 SITUACIÓN SOBRE ORTOFOTOGRAFÍA DEL ELEMENTO



LEYENDA GENERAL

- Extensión del plano de detalle 1
- Extensión del plano de detalle 2
- Límite del sector S-1
- Árbol individual



Plano de situación ficha 2009

FICHAS DEL INVENTARIO DE PIES ARBÓREOS Y ARBUSTIVOS

Árbol

Nº de ficha 2010
 Tipo de elemento: Árbol individual
 Especie: *Pinus pinea*
 Altura (m): 5
 Perímetro (cm): 65
 Altura de la 1ª rama (m): 1.4
 Diámetro de copa (m): 3.5

Localización (*): X: 442670
 Y: 4488559
* Localización aproximada, coordenadas UTM (huso 30 N ETRS 1989)

Edad relativa: Joven

Estado fitosanitario: Bueno
 Madera vista: No Copa terciada: No
 Huecos: No Ramas secas: No
 Inclinación: No Daños estructurales: No

Plagas o enfermedades No

Observaciones: Pie bifurcado



LEYENDA DEL PLAN PARCIAL:

- DPH Arroyo Valdelacasa
- RU
- RCL
- RCP
- RCPPL
- RCM
- TC
- AT M Valdelatas
- ZV, Parque Central
- ZV, Parques y Jardines
- SUI
- Equipamientos privado
- EQ
- Red Viaria
- RV, Áreas de acompañamiento

Plano de detalle 1 PLAN PARCIAL DEL SECTOR S-1



SECTOR S-1 "LOS CARRILES"



Plano de detalle 2 SITUACIÓN SOBRE ORTOFOTOGRAFÍA DEL ELEMENTO



LEYENDA GENERAL

- Extensión del plano de detalle 1
- Extensión del plano de detalle 2
- Límite del sector S-1
- Árbol individual

Plano de situación ficha 2010

FICHAS DEL INVENTARIO DE PIES ARBÓREOS Y ARBUSTIVOS

Arbusto

Nº de ficha 2011
 Tipo de elemento: Agrupación de arbustos
 Especie: *Retama sphaerocarpa*
 Altura (m): 3,5
 Diámetro medio (m): 4,5
 Especies acompañantes: No

Localización (*): X: 443823
 Y: 4488558
* Localización aproximada, coordenadas UTM (huso 30 N ETRS 1989)

Grado de recubrimiento: 25-50
 Superficie (m²): 316

Estado fitosanitario: Bueno



Observaciones:

LEYENDA DEL PLAN PARCIAL:

- DPH Arroyo Valdelacasa
- RU
- RCL
- RCP
- RCPPL
- RCM
- TC
- AT M Valdelatas
- ZV, Parque Central
- ZV, Parques y Jardines
- SUI
- Equipamientos privado
- EQ
- Red Viaria
- RV, Áreas de acompañamiento



Plano de detalle 2
 SITUACIÓN SOBRE ORTOFOTOGRAFÍA DEL ELEMENTO



- LEYENDA GENERAL**
- Extensión del plano de detalle 1
 - Extensión del plano de detalle 2
 - Límite del sector S-1
 - Agrupación de arbustos

Plano de situación ficha 2011

FICHAS DEL INVENTARIO DE PIES ARBÓREOS Y ARBUSTIVOS

Arbusto

Nº de ficha 2012
 Tipo de elemento: Agrupación de arbustos
 Especie: *Rubus ulmifolius*
 Altura (m): 2
 Diámetro medio (m): 2,5
 Especies acompañantes: No

Localización (*):	X: 443692
* Localización aproximada, coordenadas UTM (huso 30 N ETRS 1989)	Y: 4488558

Grado de recubrimiento: 75-100
 Superficie (m²): 125

Estado fitosanitario: Bueno



Observaciones:

LEYENDA DEL PLAN PARCIAL:

- DPH Arroyo Valdelacasa
- RU
- RCL
- RCP
- RCPPL
- RCM
- TC
- AT M Valdelatas
- ZV, Parque Central
- ZV, Parques y Jardines
- SUI
- Equipamientos privado
- EQ
- Red Viaria
- RV, Áreas de acompañamiento



**Plano de detalle 2
SITUACIÓN SOBRE ORTOFOTOGRAFÍA DEL ELEMENTO**



LEYENDA GENERAL

- Extensión del plano de detalle 1
- Extensión del plano de detalle 2
- Límite del sector S-1
- Agrupación de arbustos

Plano de situación ficha 2012

FICHAS DEL INVENTARIO DE PIES ARBÓREOS Y ARBUSTIVOS

Arbusto

Nº de ficha 2013
 Tipo de elemento: Arbusto individual
 Especie: *Retama sphaerocarpa*
 Altura (m): 3
 Diámetro (m): 5

Localización (*):	X: 443252
* Localización aproximada, coordenadas UTM (huso 30 N ETRS 1989)	Y: 4488557

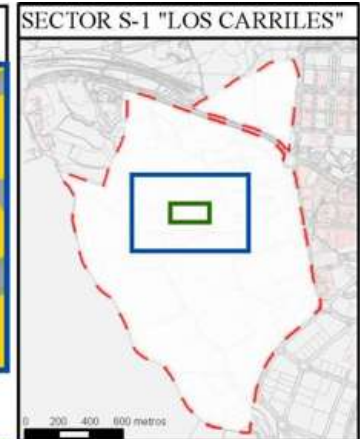
Estado fitosanitario: Bueno



Observaciones:

LEYENDA DEL PLAN PARCIAL:

- DPH Arroyo Valdelacasa
- RU
- RCL
- RCP
- RCPPL
- RCM
- TC
- AT M Valdelatas
- ZV, Parque Central
- ZV, Parques y Jardines
- SUI
- Equipamientos privado
- EQ
- Red Viaria
- RV, Áreas de acompañamiento



Plano de detalle 2
SITUACIÓN SOBRE ORTOFOTOGRAFÍA DEL ELEMENTO



FICHAS DEL INVENTARIO DE PIES ARBÓREOS Y ARBUSTIVOS

Árbol

Nº de ficha 2014
 Tipo de elemento: Árbol individual
 Especie: *Pinus pinea*
 Altura (m): 5,5
 Perímetro (cm): 89
 Altura de la 1ª rama (m): 0.6
 Diámetro de copa (m): 4

Localización (*): X: 442686
 Y: 4488557
* Localización aproximada, coordenadas UTM (huso 30 N ETRS 1989)

Edad relativa: Joven

Estado fitosanitario: Bueno

Madera vista: No Copa terciada: No
 Huecos: No Ramas secas: No
 Inclinación: No Daños estructurales: No

Plagas o enfermedades No



Observaciones:

LEYENDA DEL PLAN PARCIAL:

-  DPH Arroyo Valdelacasa
-  RU
-  RCL
-  RCP
-  RCPPL
-  RCM
-  TC
-  AT M Valdelatas
-  ZV, Parque Central
-  ZV, Parques y Jardines
-  SUI
-  Equipamientos privado
-  EQ
-  Red Viaria
-  RV, Áreas de acompañamiento

Plano de detalle 1 PLAN PARCIAL DEL SECTOR S-1



SECTOR S-1 "LOS CARRILES"



Plano de detalle 2 SITUACIÓN SOBRE ORTOFOTOGRAFÍA DEL ELEMENTO



LEYENDA GENERAL

-  Extensión del plano de detalle 1
-  Extensión del plano de detalle 2
-  Límite del sector S-1
-  Árbol individual



Plano de situación ficha 2014

Plan Parcial del Sector S-1 "Los Carriles"

Anexo VIII. Inventario de pies arbóreos y arbustivos

FICHAS DEL INVENTARIO DE PIES ARBÓREOS Y ARBUSTIVOS

Arbusto

Nº de ficha 2015
 Tipo de elemento: Arbusto individual
 Especie: *Quercus ilex*
 Altura (m): 3,5
 Diámetro (m): 2

Localización (*): X: 442832
 Y: 4488557
* Localización aproximada, coordenadas UTM (huso 30 N ETRS 1989)

Estado fitosanitario: Bueno




Observaciones:

LEYENDA DEL PLAN PARCIAL:

- DPH Arroyo Valdelacasa
- RU
- RCL
- RCP
- RCPPL
- RCM
- TC
- AT M Valdelatas
- ZV, Parque Central
- ZV, Parques y Jardines
- SUI
- Equipamientos privado
- EQ
- Red Viaria
- RV, Áreas de acompañamiento



Plano de detalle 2
 SITUACIÓN SOBRE ORTOFOTOGRAFÍA DEL ELEMENTO



FICHAS DEL INVENTARIO DE PIES ARBÓREOS Y ARBUSTIVOS

Árbol

Nº de ficha 2016
 Tipo de elemento: Agrupación de brotes de cepa
 Especie: *Quercus ilex*
 Altura media (m): 5,5
 Perímetro medio (cm): 45
 Altura de la 1ª rama (m): 0.5
 Diámetro de copa medio (5.5

Localización (*): X: 442664
 Y: 4488557
* Localización aproximada, coordenadas UTM (huso 30 N ETRS 1989)

Edad relativa: Joven

Estado fitosanitario: Bueno
 Madera vista: No Copa terciada: No
 Huecos: No Ramas secas: No
 Inclinación: No Daños estructurales: No

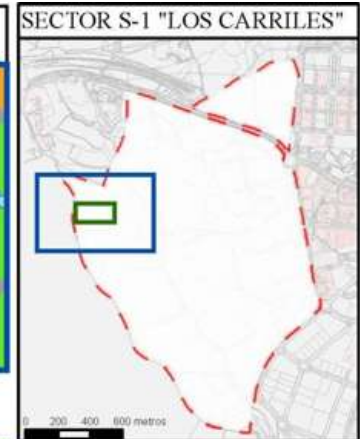
Plagas o enfermedades No



Observaciones:

LEYENDA DEL PLAN PARCIAL:

- DPH Arroyo Valdelacasa
- RU
- RCL
- RCP
- RCPPL
- RCM
- TC
- AT M Valdelatas
- ZV, Parque Central
- ZV, Parques y Jardines
- SUI
- Equipamientos privado
- EQ
- Red Viaria
- RV, Áreas de acompañamiento



Plano de detalle 2 SITUACIÓN SOBRE ORTOFOTOGRAFÍA DEL ELEMENTO



LEYENDA GENERAL

- Extensión del plano de detalle 1
- Extensión del plano de detalle 2
- Límite del sector S-1
- Árbol individual

Plano de situación ficha 2016

FICHAS DEL INVENTARIO DE PIES ARBÓREOS Y ARBUSTIVOS

Árbol

Nº de ficha 2017
 Tipo de elemento: Árbol individual
 Especie: *Pinus pinea*
 Altura (m): 5
 Perímetro (cm): 42
 Altura de la 1ª rama (m): 0.9
 Diámetro de copa (m): 2.5

Localización (*): X: 442715
 Y: 4488557
* Localización aproximada, coordenadas UTM (huso 30 N ETRS 1989)

Edad relativa: Joven

Estado fitosanitario: **Bueno**

Madera vista: No Copa terciada: No
 Huecos: No Ramas secas: No
 Inclinación: No Daños estructurales: No

Plagas o enfermedades No



Observaciones:

LEYENDA DEL PLAN PARCIAL:

- DPH Arroyo Valdelacasa
- RU
- RCL
- RCP
- RCPPL
- RCM
- TC
- AT M Valdelatas
- ZV, Parque Central
- ZV, Parques y Jardines
- SUI
- Equipamientos privado
- EQ
- Red Viaria
- RV, Áreas de acompañamiento

Plano de detalle 1 PLAN PARCIAL DEL SECTOR S-1



SECTOR S-1 "LOS CARRILES"



Plano de detalle 2 SITUACIÓN SOBRE ORTOFOTOGRAFÍA DEL ELEMENTO



LEYENDA GENERAL

- Extensión del plano de detalle 1
- Extensión del plano de detalle 2
- Límite del sector S-1
- Árbol individual

Plano de situación ficha 2017

FICHAS DEL INVENTARIO DE PIES ARBÓREOS Y ARBUSTIVOS

Árbol

Nº de ficha 2018
 Tipo de elemento: Árbol individual
 Especie: *Quercus ilex*
 Altura (m): 6
 Perímetro (cm): 145
 Altura de la 1ª rama (m): 0
 Diámetro de copa (m): 5.5

Localización (*): X: 442729
 Y: 4488557
* Localización aproximada, coordenadas UTM (huso 30 N ETRS 1989)

Edad relativa: Joven

Estado fitosanitario: Bueno
 Madera vista: No Copa terciada: No
 Huecos: No Ramas secas: No
 Inclinación: No Daños estructurales: No

Plagas o enfermedades No



Observaciones:

LEYENDA DEL PLAN PARCIAL:

- DPH Arroyo Valdelacasa
- RU
- RCL
- RCP
- RCPPL
- RCM
- TC
- AT M Valdelatas
- ZV, Parque Central
- ZV, Parques y Jardines
- SUI
- Equipamientos privado
- EQ
- Red Viaria
- RV, Áreas de acompañamiento



**Plano de detalle 2
SITUACIÓN SOBRE ORTOFOTOGRAFÍA DEL ELEMENTO**



LEYENDA GENERAL

- Extensión del plano de detalle 1
- Extensión del plano de detalle 2
- Límite del sector S-1
- Árbol individual

Plano de situación ficha 2018

FICHAS DEL INVENTARIO DE PIES ARBÓREOS Y ARBUSTIVOS

Árbol

Nº de ficha 2019
 Tipo de elemento: Árbol individual
 Especie: *Quercus ilex*
 Altura (m): 5,5
 Perímetro (cm): 125
 Altura de la 1ª rama (m): 0
 Diámetro de copa (m): 4

Localización (*): X: 442727
 Y: 4488557
* Localización aproximada, coordenadas UTM (huso 30 N ETRS 1989)

Edad relativa: Joven

Estado fitosanitario: Bueno

Madera vista: No Copa terciada: No
 Huecos: No Ramas secas: No
 Inclinación: No Daños estructurales: No

Plagas o enfermedades No



Observaciones:

LEYENDA DEL PLAN PARCIAL:

- DPH Arroyo Valdelacasa
- RU
- RCL
- RCP
- RCPPL
- RCM
- TC
- AT M Valdelatas
- ZV, Parque Central
- ZV, Parques y Jardines
- SUI
- Equipamientos privado
- EQ
- Red Viaria
- RV, Áreas de acompañamiento



Plano de detalle 2 SITUACIÓN SOBRE ORTOFOTOGRAFÍA DEL ELEMENTO



LEYENDA GENERAL

- Extensión del plano de detalle 1
- Extensión del plano de detalle 2
- Límite del sector S-1
- Árbol individual

Plano de situación ficha 2019

FICHAS DEL INVENTARIO DE PIES ARBÓREOS Y ARBUSTIVOS

Árbol

Nº de ficha 2020
 Tipo de elemento: Agrupación de brotes de cepa
 Especie: *Quercus ilex*
 Altura media (m): 5
 Perímetro medio (cm): 65
 Altura de la 1ª rama (m): 1
 Diámetro de copa medio (6

Localización (*): X: 442767
 Y: 4488557
* Localización aproximada, coordenadas UTM (huso 30 N ETRS 1989)

Edad relativa: Joven

Estado fitosanitario: Bueno
 Madera vista: No Copa terciada: No
 Huecos: No Ramas secas: No
 Inclinación: 30° Daños estructurales: No

Plagas o enfermedades No




Observaciones:

LEYENDA DEL PLAN PARCIAL:

- DPH Arroyo Valdelacasa
- RU
- RCL
- RCP
- RCPPL
- RCM
- TC
- AT M Valdelatas
- ZV, Parque Central
- ZV, Parques y Jardines
- SUI
- Equipamientos privado
- EQ
- Red Viaria
- RV, Áreas de acompañamiento



Plano de detalle 2 SITUACIÓN SOBRE ORTOFOTOGRAFÍA DEL ELEMENTO



FICHAS DEL INVENTARIO DE PIES ARBÓREOS Y ARBUSTIVOS

Árbol

Nº de ficha 2021
 Tipo de elemento: Árbol individual
 Especie: *Pinus pinea*
 Altura (m): 5
 Perímetro (cm): 76
 Altura de la 1ª rama (m): 0.4
 Diámetro de copa (m): 2

Localización (*): X: 442679
 Y: 4488556
* Localización aproximada, coordenadas UTM (huso 30 N ETRS 1989)

Edad relativa: Joven

Estado fitosanitario:

Bueno

Madera vista: No Copa terciada: No
 Huecos: No Ramas secas: No
 Inclinación: 40° Daños estructurales: No

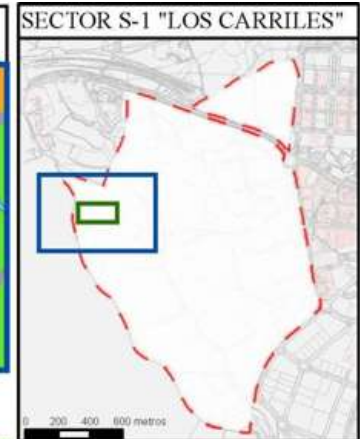
Plagas o enfermedades No



Observaciones:

LEYENDA DEL PLAN PARCIAL:

- DPH Arroyo Valdelacasa
- RU
- RCL
- RCP
- RCPPL
- RCM
- TC
- AT M Valdelatas
- ZV, Parque Central
- ZV, Parques y Jardines
- SUI
- Equipamientos privado
- EQ
- Red Viaria
- RV, Áreas de acompañamiento



Plano de detalle 2
 SITUACIÓN SOBRE ORTOFOTOGRAFÍA DEL ELEMENTO



LEYENDA GENERAL

- Extensión del plano de detalle 1
- Extensión del plano de detalle 2
- Límite del sector S-1
- Árbol individual



Plano de situación ficha 2021

FICHAS DEL INVENTARIO DE PIES ARBÓREOS Y ARBUSTIVOS

Árbol

Nº de ficha 2022
 Tipo de elemento: Árbol individual
 Especie: *Quercus ilex*
 Altura (m): 5
 Perímetro (cm): 56
 Altura de la 1ª rama (m): 0.5
 Diámetro de copa (m): 3

Localización (*): X: 442684
 Y: 4488556
* Localización aproximada, coordenadas UTM (huso 30 N ETRS 1989)

Edad relativa: Joven

Estado fitosanitario: Bueno
 Madera vista: No Copa terciada: No
 Huecos: No Ramas secas: No
 Inclinación: No Daños estructurales: No

Plagas o enfermedades No




Observaciones:

LEYENDA DEL PLAN PARCIAL:

- DPH Arroyo Valdelacasa
- RU
- RCL
- RCP
- RCPPL
- RCM
- TC
- AT M Valdelatas
- ZV, Parque Central
- ZV, Parques y Jardines
- SUI
- Equipamientos privado
- EQ
- Red Viaria
- RV, Áreas de acompañamiento



Plano de detalle 2
 SITUACIÓN SOBRE ORTOFOTOGRAFÍA DEL ELEMENTO



FICHAS DEL INVENTARIO DE PIES ARBÓREOS Y ARBUSTIVOS

Árbol

Nº de ficha 2023
 Tipo de elemento: Árbol individual
 Especie: *Pinus pinea*
 Altura (m): 5,5
 Perímetro (cm): 92
 Altura de la 1ª rama (m): 0.3
 Diámetro de copa (m): 3

Localización (*): X: 442693
 Y: 4488555
* Localización aproximada, coordenadas UTM (huso 30 N ETRS 1989)

Edad relativa: Joven

Estado fitosanitario: Bueno

Madera vista: No Copa terciada: No
 Huecos: No Ramas secas: No
 Inclinación: No Daños estructurales: No

Plagas o enfermedades No



Observaciones:

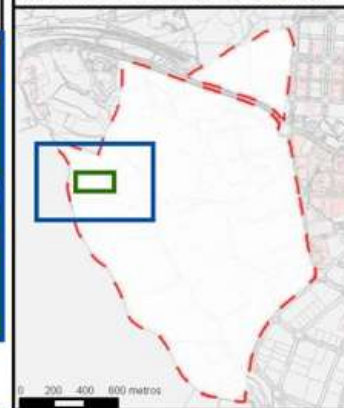
LEYENDA DEL PLAN PARCIAL:

-  DPH Arroyo Valdelacasa
-  RU
-  RCL
-  RCP
-  RCPPL
-  RCM
-  TC
-  AT M Valdelatas
-  ZV, Parque Central
-  ZV, Parques y Jardines
-  SUI
-  Equipamientos privado
-  EQ
-  Red Viaria
-  RV, Áreas de acompañamiento

Plano de detalle 1 PLAN PARCIAL DEL SECTOR S-1



SECTOR S-1 "LOS CARRILES"



Plano de detalle 2 SITUACIÓN SOBRE ORTOFOTOGRAFÍA DEL ELEMENTO



LEYENDA GENERAL

-  Extensión del plano de detalle 1
-  Extensión del plano de detalle 2
-  Límite del sector S-1
-  Árbol individual



Plano de situación ficha 2023

Plan Parcial del Sector S-1 "Los Carriles"

Anexo VIII. Inventario de pies arbóreos y arbustivos

FICHAS DEL INVENTARIO DE PIES ARBÓREOS Y ARBUSTIVOS

Árbol

Nº de ficha 2024
 Tipo de elemento: Árbol individual
 Especie: *Pinus pinea*
 Altura (m): 7
 Perímetro (cm): 98
 Altura de la 1ª rama (m): 0.9
 Diámetro de copa (m): 5

Localización (*): X: 442676
 Y: 4488555
* Localización aproximada, coordenadas UTM (huso 30 N ETRS 1989)

Edad relativa: Joven

Estado fitosanitario:

Bueno

Madera vista: No Copa terciada: No
 Huecos: No Ramas secas: No
 Inclinación: No Daños estructurales: No

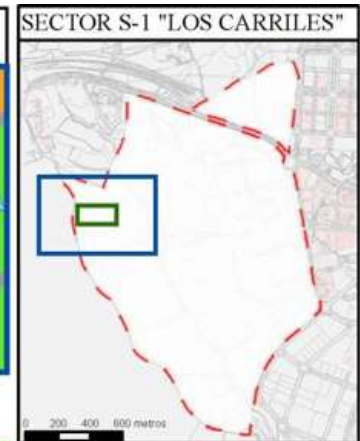
Plagas o enfermedades No



Observaciones:

LEYENDA DEL PLAN PARCIAL:

- DPH Arroyo Valdelacasa
- RU
- RCL
- RCP
- RCPPL
- RCM
- TC
- AT M Valdelatas
- ZV, Parque Central
- ZV, Parques y Jardines
- SUI
- Equipamientos privado
- EQ
- Red Viaria
- RV, Áreas de acompañamiento



Plano de detalle 2
 SITUACIÓN SOBRE ORTOFOTOGRAFÍA DEL ELEMENTO



LEYENDA GENERAL

- Extensión del plano de detalle 1
- Extensión del plano de detalle 2
- Límite del sector S-1
- Árbol individual

Plano de situación ficha 2024

FICHAS DEL INVENTARIO DE PIES ARBÓREOS Y ARBUSTIVOS

Árbol

Nº de ficha 2025
 Tipo de elemento: Árbol individual
 Especie: *Quercus ilex*
 Altura (m): 6,5
 Perímetro (cm): 140
 Altura de la 1ª rama (m): 0
 Diámetro de copa (m): 5

Localización (*): X: 442714
 Y: 4488555
* Localización aproximada, coordenadas UTM (huso 30 N ETRS 1989)

Edad relativa: Joven

Estado fitosanitario: Bueno
 Madera vista: No Copa terciada: No
 Huecos: No Ramas secas: No
 Inclinación: No Daños estructurales: No

Plagas o enfermedades No




Observaciones:

LEYENDA DEL PLAN PARCIAL:

- DPH Arroyo Valdelacasa
- RU
- RCL
- RCP
- RCPPL
- RCM
- TC
- AT M Valdelatas
- ZV, Parque Central
- ZV, Parques y Jardines
- SUI
- Equipamientos privado
- EQ
- Red Viaria
- RV, Áreas de acompañamiento



Plano de detalle 2 SITUACIÓN SOBRE ORTOFOTOGRAFÍA DEL ELEMENTO



FICHAS DEL INVENTARIO DE PIES ARBÓREOS Y ARBUSTIVOS

Árbol

Nº de ficha 2026
 Tipo de elemento: Árbol individual
 Especie: *Pinus pinea*
 Altura (m): 3,5
 Perímetro (cm): 32
 Altura de la 1ª rama (m): 0.8
 Diámetro de copa (m): 2

Localización (*): X: 442733
 Y: 4488554
* Localización aproximada, coordenadas UTM (huso 30 N ETRS 1989)

Edad relativa: Joven

Estado fitosanitario: Bueno
 Madera vista: No Copa terciada: No
 Huecos: No Ramas secas: No
 Inclinación: 30° Daños estructurales: No

Plagas o enfermedades No



Observaciones:

LEYENDA DEL PLAN PARCIAL:

- DPH Arroyo Valdelacasa
- RU
- RCL
- RCP
- RCPPL
- RCM
- TC
- AT M Valdelatas
- ZV, Parque Central
- ZV, Parques y Jardines
- SUI
- Equipamientos privado
- EQ
- Red Viaria
- RV, Áreas de acompañamiento



Plano de detalle 2
 SITUACIÓN SOBRE ORTOFOTOGRAFÍA DEL ELEMENTO



LEYENDA GENERAL

- Extensión del plano de detalle 1
- Extensión del plano de detalle 2
- Límite del sector S-1
- Árbol individual

Plano de situación ficha 2026

FICHAS DEL INVENTARIO DE PIES ARBÓREOS Y ARBUSTIVOS

Arbusto

Nº de ficha 2027
 Tipo de elemento: Arbusto individual
 Especie: *Quercus ilex*
 Altura (m): 2,5
 Diámetro (m): 1,5

Localización (*):	X: 442831
* Localización aproximada, coordenadas UTM (huso 30 N ETRS 1989)	Y: 4488554

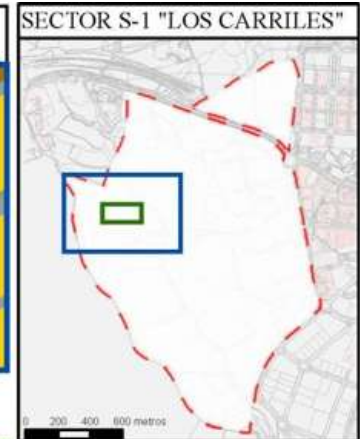
Estado fitosanitario: Bueno



Observaciones:

LEYENDA DEL PLAN PARCIAL:

- DPH Arroyo Valdelacasa
- RU
- RCL
- RCP
- RCPPL
- RCM
- TC
- AT M Valdelatas
- ZV, Parque Central
- ZV, Parques y Jardines
- SUI
- Equipamientos privado
- EQ
- Red Viaria
- RV, Áreas de acompañamiento



Plano de detalle 2
SITUACIÓN SOBRE ORTOFOTOGRAFÍA DEL ELEMENTO



FICHAS DEL INVENTARIO DE PIES ARBÓREOS Y ARBUSTIVOS

Árbol

Nº de ficha 2028
 Tipo de elemento: Árbol individual
 Especie: *Pinus pinea*
 Altura (m): 6,5
 Perímetro (cm): 73
 Altura de la 1ª rama (m): 1.8
 Diámetro de copa (m): 3

Localización (*): X: 442708
 Y: 4488554
* Localización aproximada, coordenadas UTM (huso 30 N ETRS 1989)

Edad relativa: Joven

Estado fitosanitario: Bueno
 Madera vista: No Copa terciada: No
 Huecos: No Ramas secas: No
 Inclinación: No Daños estructurales: No

Plagas o enfermedades No



Observaciones:

LEYENDA DEL PLAN PARCIAL:

- DPH Arroyo Valdelacasa
- RU
- RCL
- RCP
- RCPPL
- RCM
- TC
- AT M Valdelatas
- ZV, Parque Central
- ZV, Parques y Jardines
- SUI
- Equipamientos privado
- EQ
- Red Viaria
- RV, Áreas de acompañamiento

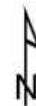


Plano de detalle 2 SITUACIÓN SOBRE ORTOFOTOGRAFÍA DEL ELEMENTO



LEYENDA GENERAL

- Extensión del plano de detalle 1
- Extensión del plano de detalle 2
- Límite del sector S-1
- Árbol individual



Plano de situación ficha 2028

FICHAS DEL INVENTARIO DE PIES ARBÓREOS Y ARBUSTIVOS

Árbol

Nº de ficha 2029
 Tipo de elemento: Árbol individual
 Especie: *Populus nigra*
 Altura (m): 13
 Perímetro (cm): 138
 Altura de la 1ª rama (m): 2.2
 Diámetro de copa (m): 2

Localización (*): X: 443663
 Y: 4488554
* Localización aproximada, coordenadas UTM (huso 30 N ETRS 1989)

Edad relativa: Decrépito

Estado fitosanitario: **Malo**

Madera vista: No Copa terciada: No
 Huecos: No Ramas secas: Si
 Inclinación: No Daños estructurales: No

Plagas o enfermedades No

Observaciones: Presencia de nido en tronco



LEYENDA DEL PLAN PARCIAL:

- DPH Arroyo Valdelacasa
- RU
- RCL
- RCP
- RCPPL
- RCM
- TC
- AT M Valdelatas
- ZV, Parque Central
- ZV, Parques y Jardines
- SUI
- Equipamientos privado
- EQ
- Red Viaria
- RV, Áreas de acompañamiento

Plano de detalle 1 PLAN PARCIAL DEL SECTOR S-1



SECTOR S-1 "LOS CARRILES"



Plano de detalle 2 SITUACIÓN SOBRE ORTOFOTOGRAFÍA DEL ELEMENTO



LEYENDA GENERAL

- Extensión del plano de detalle 1
- Extensión del plano de detalle 2
- Límite del sector S-1
- Árbol individual

Plano de situación ficha 2029

FICHAS DEL INVENTARIO DE PIES ARBÓREOS Y ARBUSTIVOS

Árbol

Nº de ficha 2030
 Tipo de elemento: Árbol individual
 Especie: *Pinus pinea*
 Altura (m): 7,5
 Perímetro (cm): 106
 Altura de la 1ª rama (m): 1.6
 Diámetro de copa (m): 5.5

Localización (*): X: 442698
 Y: 4488554
* Localización aproximada, coordenadas UTM (huso 30 N ETRS 1989)

Edad relativa: Joven

Estado fitosanitario: Bueno
 Madera vista: No Copa terciada: No
 Huecos: No Ramas secas: No
 Inclinación: No Daños estructurales: No

Plagas o enfermedades No



Observaciones:

LEYENDA DEL PLAN PARCIAL:

-  DPH Arroyo Valdelacasa
-  RU
-  RCL
-  RCP
-  RCPPL
-  RCM
-  TC
-  AT M Valdelatas
-  ZV, Parque Central
-  ZV, Parques y Jardines
-  SUI
-  Equipamientos privado
-  EQ
-  Red Viaria
-  RV, Áreas de acompañamiento

Plano de detalle 1 PLAN PARCIAL DEL SECTOR S-1



SECTOR S-1 "LOS CARRILES"



Plano de detalle 2 SITUACIÓN SOBRE ORTOFOTOGRAFÍA DEL ELEMENTO



LEYENDA GENERAL

-  Extensión del plano de detalle 1
-  Extensión del plano de detalle 2
-  Límite del sector S-1
-  Árbol individual



Plano de situación ficha 2030

FICHAS DEL INVENTARIO DE PIES ARBÓREOS Y ARBUSTIVOS

Arbusto

Nº de ficha 2031
 Tipo de elemento: Arbusto individual
 Especie: *Quercus ilex*
 Altura (m): 3
 Diámetro (m): 4

Localización (*): X: 442736
 Y: 4488554
* Localización aproximada, coordenadas UTM (huso 30 N ETRS 1989)

Estado fitosanitario: Bueno



Observaciones:

LEYENDA DEL PLAN PARCIAL:

- DPH Arroyo Valdelacasa
- RU
- RCL
- RCP
- RCPPL
- RCM
- TC
- AT M Valdelatas
- ZV, Parque Central
- ZV, Parques y Jardines
- SUI
- Equipamientos privado
- EQ
- Red Viaria
- RV, Áreas de acompañamiento



Plano de detalle 2
 SITUACIÓN SOBRE ORTOFOTOGRAFÍA DEL ELEMENTO



LEYENDA GENERAL

- Extensión del plano de detalle 1
- Extensión del plano de detalle 2
- Límite del sector S-1
- Árbol individual

Plano de situación ficha 2031

FICHAS DEL INVENTARIO DE PIES ARBÓREOS Y ARBUSTIVOS

Árbol

Nº de ficha 2032
 Tipo de elemento: Árbol individual
 Especie: *Pinus pinea*
 Altura (m): 5
 Perímetro (cm): 68
 Altura de la 1ª rama (m): 1.3
 Diámetro de copa (m): 3

Localización (*): X: 442682
 Y: 4488554
* Localización aproximada, coordenadas UTM (huso 30 N ETRS 1989)

Edad relativa: Joven

Estado fitosanitario: Bueno
 Madera vista: No Copa terciada: No
 Huecos: No Ramas secas: No
 Inclinación: No Daños estructurales: No

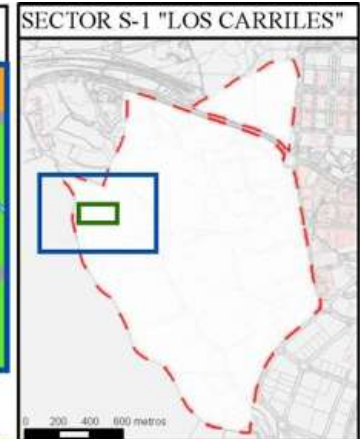
Plagas o enfermedades No



Observaciones:

LEYENDA DEL PLAN PARCIAL:

- DPH Arroyo Valdelacasa
- RU
- RCL
- RCP
- RCPPL
- RCM
- TC
- AT M Valdelatas
- ZV, Parque Central
- ZV, Parques y Jardines
- SUI
- Equipamientos privado
- EQ
- Red Viaria
- RV, Áreas de acompañamiento



Plano de detalle 2
 SITUACIÓN SOBRE ORTOFOTOGRAFÍA DEL ELEMENTO



LEYENDA GENERAL

- Extensión del plano de detalle 1
- Extensión del plano de detalle 2
- Límite del sector S-1
- Árbol individual

Plano de situación ficha 2032

FICHAS DEL INVENTARIO DE PIES ARBÓREOS Y ARBUSTIVOS

Árbol

Nº de ficha 2033
 Tipo de elemento: Árbol individual
 Especie: *Populus nigra*
 Altura (m): 13
 Perímetro (cm): 172
 Altura de la 1ª rama (m): 3
 Diámetro de copa (m): 8.5

Localización (*): X: 443666
 Y: 4488553
* Localización aproximada, coordenadas UTM (huso 30 N ETRS 1989)

Edad relativa: Decrépito

Estado fitosanitario: **Malo**

Madera vista: No Copa terciada: No
 Huecos: Si Ramas secas: Si
 Inclinación: No Daños estructurales: No

Plagas o enfermedades: Cuerpos fructíferos en el tronco

Observaciones: Presencia de nido en tronco



LEYENDA DEL PLAN PARCIAL:

- DPH Arroyo Valdelacasa
- RU
- RCL
- RCP
- RCPPL
- RCM
- TC
- AT M Valdelatas
- ZV, Parque Central
- ZV, Parques y Jardines
- SUI
- Equipamientos privado
- EQ
- Red Viaria
- RV, Áreas de acompañamiento



Plano de detalle 2 SITUACIÓN SOBRE ORTOFOTOGRAFÍA DEL ELEMENTO



LEYENDA GENERAL

- Extensión del plano de detalle 1
- Extensión del plano de detalle 2
- Límite del sector S-1
- Árbol individual

Plano de situación ficha 2033

FICHAS DEL INVENTARIO DE PIES ARBÓREOS Y ARBUSTIVOS

Árbol

Nº de ficha 2034
 Tipo de elemento: Agrupación de brotes de cepa
 Especie: *Quercus ilex*
 Altura media (m): 6,5
 Perímetro medio (cm): 55
 Altura de la 1ª rama (m): 1.2
 Diámetro de copa medio (7

Localización (*): X: 442712
 Y: 4488553
* Localización aproximada, coordenadas UTM (huso 30 N ETRS 1989)

Edad relativa: Joven

Estado fitosanitario: Bueno
 Madera vista: No Copa terciada: No
 Huecos: No Ramas secas: No
 Inclinación: No Daños estructurales: No

Plagas o enfermedades No



Observaciones:

LEYENDA DEL PLAN PARCIAL:

- DPH Arroyo Valdelacasa
- RU
- RCL
- RCP
- RCPPL
- RCM
- TC
- AT M Valdelatas
- ZV, Parque Central
- ZV, Parques y Jardines
- SUI
- Equipamiento privado
- EQ
- Red Viaria
- RV, Áreas de acompañamiento

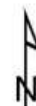


Plano de detalle 2 SITUACIÓN SOBRE ORTOFOTOGRAFÍA DEL ELEMENTO



LEYENDA GENERAL

- Extensión del plano de detalle 1
- Extensión del plano de detalle 2
- Límite del sector S-1
- Árbol individual



Plano de situación ficha 2034

FICHAS DEL INVENTARIO DE PIES ARBÓREOS Y ARBUSTIVOS

Árbol

Nº de ficha 2035
 Tipo de elemento: Árbol individual
 Especie: *Pinus pinea*
 Altura (m): 4,5
 Perímetro (cm): 68
 Altura de la 1ª rama (m): 1.6
 Diámetro de copa (m): 2.5

Localización (*): X: 442705
 Y: 4488552
* Localización aproximada, coordenadas UTM (huso 30 N ETRS 1989)

Edad relativa: Joven

Estado fitosanitario: Bueno
 Madera vista: No Copa terciada: No
 Huecos: No Ramas secas: No
 Inclinación: No Daños estructurales: No

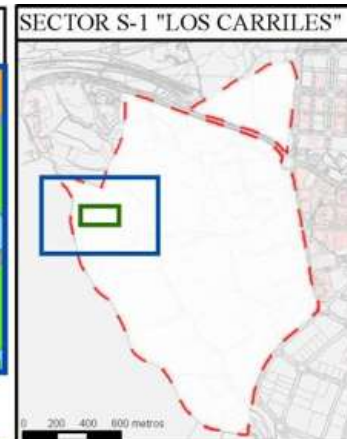
Plagas o enfermedades No



Observaciones:

LEYENDA DEL PLAN PARCIAL:

- DPH Arroyo Valdelacasa
- RU
- RCL
- RCP
- RCPPL
- RCM
- TC
- AT M Valdelatas
- ZV, Parque Central
- ZV, Parques y Jardines
- SUI
- Equipamientos privado
- EQ
- Red Viaria
- RV, Áreas de acompañamiento



Plano de detalle 2
 SITUACIÓN SOBRE ORTOFOTOGRAFÍA DEL ELEMENTO



LEYENDA GENERAL

- Extensión del plano de detalle 1
- Extensión del plano de detalle 2
- Límite del sector S-1
- Árbol individual

Plano de situación ficha 2035

FICHAS DEL INVENTARIO DE PIES ARBÓREOS Y ARBUSTIVOS

Árbol

Nº de ficha 2036
 Tipo de elemento: Árbol individual
 Especie: *Pinus pinea*
 Altura (m): 7
 Perímetro (cm): 105
 Altura de la 1ª rama (m): 0.2
 Diámetro de copa (m): 4.5

Localización (*): X: 442699
 Y: 4488552
* Localización aproximada, coordenadas UTM (huso 30 N ETRS 1989)

Edad relativa: Joven

Estado fitosanitario: Bueno
 Madera vista: No Copa terciada: No
 Huecos: No Ramas secas: No
 Inclinación: No Daños estructurales: No

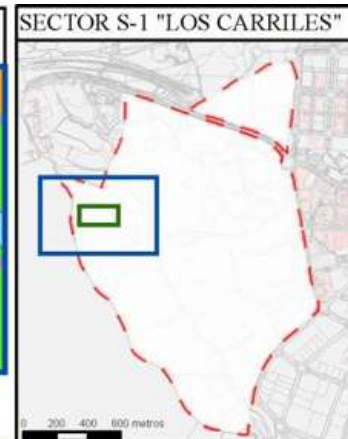
Plagas o enfermedades No

Observaciones: Pie bifurcado



LEYENDA DEL PLAN PARCIAL:

- DPH Arroyo Valdelacasa
- RU
- RCL
- RCP
- RCPPL
- RCM
- TC
- AT M Valdelatas
- ZV, Parque Central
- ZV, Parques y Jardines
- SUI
- Equipamientos privado
- EQ
- Red Viaria
- RV, Áreas de acompañamiento



Plano de detalle 2
 SITUACIÓN SOBRE ORTOFOTOGRAFÍA DEL ELEMENTO



LEYENDA GENERAL

- Extensión del plano de detalle 1
- Extensión del plano de detalle 2
- Límite del sector S-1
- Árbol individual

Plano de situación ficha 2036

FICHAS DEL INVENTARIO DE PIES ARBÓREOS Y ARBUSTIVOS

Árbol

Nº de ficha 2037
 Tipo de elemento: Agrupación de brotes de cepa
 Especie: *Quercus ilex*
 Altura media (m): 5,5
 Perímetro medio (cm): 38
 Altura de la 1ª rama (m): 1
 Diámetro de copa medio (3

Localización (*): X: 442694
 * Localización aproximada, coordenadas UTM (huso 30 N ETRS 1989) Y: 4488552

Edad relativa: Joven

Estado fitosanitario: Bueno
 Madera vista: No Copa terciada: No
 Huecos: No Ramas secas: No
 Inclinación: No Daños estructurales: No

Plagas o enfermedades No



Observaciones:

LEYENDA DEL PLAN PARCIAL:

- DPH Arroyo Valdelacasa
- RU
- RCL
- RCP
- RCPPL
- RCM
- TC
- AT M Valdelatas
- ZV, Parque Central
- ZV, Parques y Jardines
- SUI
- Equipamientos privado
- EQ
- Red Viaria
- RV, Áreas de acompañamiento



**Plano de detalle 2
SITUACIÓN SOBRE ORTOFOTOGRAFÍA DEL ELEMENTO**



LEYENDA GENERAL

- Extensión del plano de detalle 1
- Extensión del plano de detalle 2
- Límite del sector S-1
- Árbol individual

Plano de situación ficha 2037

FICHAS DEL INVENTARIO DE PIES ARBÓREOS Y ARBUSTIVOS

Arbusto

Nº de ficha 2038
 Tipo de elemento: Agrupación de arbustos
 Especie: *Rosa canina*
 Altura (m): 2
 Diámetro medio (m): 2
 Especies acompañantes: No

Estado fitosanitario: Bueno

Localización (*): X: 443267
 Y: 4488552
* Localización aproximada, coordenadas UTM (huso 30 N ETRS 1989)

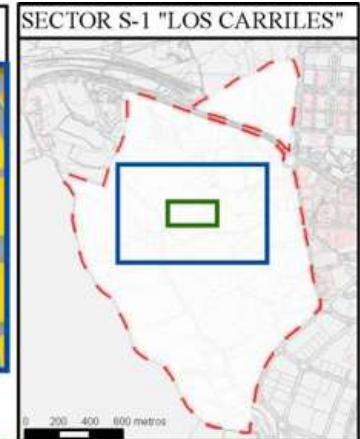
Grado de recubrimiento: 25-50
 Superficie (m²): 86



Observaciones:

LEYENDA DEL PLAN PARCIAL:

- DPH Arroyo Valdelacasa
- RU
- RCL
- RCP
- RCPPL
- RCM
- TC
- AT M Valdelatas
- ZV, Parque Central
- ZV, Parques y Jardines
- SUI
- Equipamientos privado
- EQ
- Red Viaria
- RV, Áreas de acompañamiento



Plano de detalle 2
 SITUACIÓN SOBRE ORTOFOTOGRAFÍA DEL ELEMENTO



FICHAS DEL INVENTARIO DE PIES ARBÓREOS Y ARBUSTIVOS

Arbusto

Nº de ficha 2039
 Tipo de elemento: Arbusto individual
 Especie: *Prunus dulcis*
 Altura (m): 4,5
 Diámetro (m): 2,5

Localización (*): X: 443899
 Y: 4488552
* Localización aproximada, coordenadas UTM (huso 30 N ETRS 1989)

Estado fitosanitario: Bueno



Observaciones:

LEYENDA DEL PLAN PARCIAL:

- DPH Arroyo Valdelacasa
- RU
- RCL
- RCP
- RCPPL
- RCM
- TC
- AT M Valdelatas
- ZV, Parque Central
- ZV, Parques y Jardines
- SUI
- Equipamientos privado
- EQ
- Red Viaria
- RV, Áreas de acompañamiento



Plano de detalle 2
 SITUACIÓN SOBRE ORTOFOTOGRAFÍA DEL ELEMENTO



FICHAS DEL INVENTARIO DE PIES ARBÓREOS Y ARBUSTIVOS

Árbol

Nº de ficha 2040
 Tipo de elemento: Árbol individual
 Especie: *Pinus pinea*
 Altura (m): 5,5
 Perímetro (cm): 58
 Altura de la 1ª rama (m): 0.7
 Diámetro de copa (m): 3

Localización (*): X: 442687
 Y: 4488551
* Localización aproximada, coordenadas UTM (huso 30 N ETRS 1989)

Edad relativa: Joven

Estado fitosanitario:

Bueno

Madera vista: No Copa terciada: No
 Huecos: No Ramas secas: No
 Inclinación: No Daños estructurales: No

Plagas o enfermedades No



Observaciones:

LEYENDA DEL PLAN PARCIAL:

-  DPH Arroyo Valdelacasa
-  RU
-  RCL
-  RCP
-  RCPPL
-  RCM
-  TC
-  AT M Valdelatas
-  ZV, Parque Central
-  ZV, Parques y Jardines
-  SUI
-  Equipamientos privado
-  EQ
-  Red Viaria
-  RV, Áreas de acompañamiento

Plano de detalle 1 PLAN PARCIAL DEL SECTOR S-1



SECTOR S-1 "LOS CARRILES"



Plano de detalle 2 SITUACIÓN SOBRE ORTOFOTOGRAFÍA DEL ELEMENTO



LEYENDA GENERAL

-  Extensión del plano de detalle 1
-  Extensión del plano de detalle 2
-  Límite del sector S-1
-  Árbol individual



Plano de situación ficha 2040

Plan Parcial del Sector S-1 "Los Carriles"

Anexo VIII. Inventario de pies arbóreos y arbustivos

FICHAS DEL INVENTARIO DE PIES ARBÓREOS Y ARBUSTIVOS

Árbol

Nº de ficha 2041
 Tipo de elemento: Árbol individual
 Especie: *Pinus pinea*
 Altura (m): 4
 Perímetro (cm): 72
 Altura de la 1ª rama (m): 0.5
 Diámetro de copa (m): 3.5

Localización (*): X: 442662
 Y: 4488551
* Localización aproximada, coordenadas UTM (huso 30 N ETRS 1989)

Edad relativa: Joven

Estado fitosanitario:

Bueno

Madera vista: No Copa terciada: No
 Huecos: No Ramas secas: No
 Inclinación: No Daños estructurales: No

Plagas o enfermedades No



Observaciones:

LEYENDA DEL PLAN PARCIAL:

- DPH Arroyo Valdelacasa
- RU
- RCL
- RCP
- RCPPL
- RCM
- TC
- AT M Valdelatas
- ZV, Parque Central
- ZV, Parques y Jardines
- SUI
- Equipamientos privado
- EQ
- Red Viaria
- RV, Áreas de acompañamiento



Plano de detalle 2
 SITUACIÓN SOBRE ORTOFOTOGRAFÍA DEL ELEMENTO



LEYENDA GENERAL

- Extensión del plano de detalle 1
- Extensión del plano de detalle 2
- Límite del sector S-1
- Árbol individual



Plano de situación ficha 2041

FICHAS DEL INVENTARIO DE PIES ARBÓREOS Y ARBUSTIVOS

Arbusto

Nº de ficha 2042
 Tipo de elemento: Agrupación de arbustos
 Especie: *Retama sphaerocarpa*
 Altura (m): 2
 Diámetro medio (m): 2
 Especies acompañantes: No

Estado fitosanitario: Bueno

Localización (*): X: 443218
 Y: 4488551
* Localización aproximada, coordenadas UTM (huso 30 N ETRS 1989)

Grado de recubrimiento: 0-25
 Superficie (m²): 159



Observaciones:

LEYENDA DEL PLAN PARCIAL:

- DPH Arroyo Valdelacasa
- RU
- RCL
- RCP
- RCPPL
- RCM
- TC
- AT M Valdelatas
- ZV, Parque Central
- ZV, Parques y Jardines
- SUI
- Equipamientos privado
- EQ
- Red Viaria
- RV, Áreas de acompañamiento



Plano de detalle 2
 SITUACIÓN SOBRE ORTOFOTOGRAFÍA DEL ELEMENTO



LEYENDA GENERAL

- Extensión del plano de detalle 1
- Extensión del plano de detalle 2
- Límite del sector S-1
- Agrupación de arbustos

Plano de situación ficha 2042

FICHAS DEL INVENTARIO DE PIES ARBÓREOS Y ARBUSTIVOS

Árbol

Nº de ficha 2043
 Tipo de elemento: Árbol individual
 Especie: *Pinus pinea*
 Altura (m): 7
 Perímetro (cm): 91
 Altura de la 1ª rama (m): 1.8
 Diámetro de copa (m): 4.5

Localización (*): X: 442683
 Y: 4488551
* Localización aproximada, coordenadas UTM (huso 30 N ETRS 1989)

Edad relativa: Joven

Estado fitosanitario:

Bueno

Madera vista: No Copa terciada: No
 Huecos: No Ramas secas: No
 Inclinación: No Daños estructurales: No

Plagas o enfermedades No



Observaciones:

LEYENDA DEL PLAN PARCIAL:

-  DPH Arroyo Valdelacasa
-  RU
-  RCL
-  RCP
-  RCPPL
-  RCM
-  TC
-  AT M Valdelatas
-  ZV, Parque Central
-  ZV, Parques y Jardines
-  SUI
-  Equipamientos privado
-  EQ
-  Red Viaria
-  RV, Áreas de acompañamiento

Plano de detalle 1 PLAN PARCIAL DEL SECTOR S-1



SECTOR S-1 "LOS CARRILES"



Plano de detalle 2 SITUACIÓN SOBRE ORTOFOTOGRAFÍA DEL ELEMENTO



LEYENDA GENERAL

-  Extensión del plano de detalle 1
-  Extensión del plano de detalle 2
-  Límite del sector S-1
-  Árbol individual



Plano de situación ficha 2043

FICHAS DEL INVENTARIO DE PIES ARBÓREOS Y ARBUSTIVOS

Arbusto

Nº de ficha 2044
 Tipo de elemento: Agrupación de arbustos
 Especie: *Retama sphaerocarpa*
 Altura (m): 2,5
 Diámetro medio (m): 4
 Especies acompañantes: No

Estado fitosanitario: Bueno

Localización (*): X: 443902
 Y: 4488550
* Localización aproximada, coordenadas UTM (huso 30 N ETRS 1989)

Grado de recubrimiento: 0-25
 Superficie (m²): 386



Observaciones:

LEYENDA DEL PLAN PARCIAL:

-  DPH Arroyo Valdelacasa
-  RU
-  RCL
-  RCP
-  RCPPL
-  RCM
-  TC
-  AT M Valdelatas
-  ZV, Parque Central
-  ZV, Parques y Jardines
-  SUI
-  Equipamientos privado
-  EQ
-  Red Viaria
-  RV, Áreas de acompañamiento

Plano de detalle 1 PLAN PARCIAL DEL SECTOR S-1



SECTOR S-1 "LOS CARRILES"



Plano de detalle 2 SITUACIÓN SOBRE ORTOFOTOGRAFÍA DEL ELEMENTO



LEYENDA GENERAL

-  Extensión del plano de detalle 1
-  Extensión del plano de detalle 2
-  Límite del sector S-1
-  Agrupación de arbustos

Plano de situación ficha 2044

FICHAS DEL INVENTARIO DE PIES ARBÓREOS Y ARBUSTIVOS

Arbusto

Nº de ficha 2045
 Tipo de elemento: Agrupación de arbustos
 Especie: *Quercus ilex*
 Altura (m): 1,5
 Diámetro medio (m): 1,5

Localización (*): X: 442625
 Y: 4488550
* Localización aproximada, coordenadas UTM (huso 30 N ETRS 1989)
 Grado de recubrimiento: 0-25
 Superficie (m²): 279

Especies acompañantes: Pinus pinea (no inventariables)

Estado fitosanitario: Bueno



Observaciones:

LEYENDA DEL PLAN PARCIAL:

- DPH Arroyo Valdelacasa
- RU
- RCL
- RCP
- RCPPL
- RCM
- TC
- AT M Valdelatas
- ZV, Parque Central
- ZV, Parques y Jardines
- SUI
- Equipamientos privado
- EQ
- Red Viaria
- RV, Áreas de acompañamiento



Plano de detalle 2 SITUACIÓN SOBRE ORTOFOTOGRAFÍA DEL ELEMENTO



LEYENDA GENERAL

- Extensión del plano de detalle 1
- Extensión del plano de detalle 2
- Límite del sector S-1
- Agrupación de arbustos



Plano de situación ficha 2045

FICHAS DEL INVENTARIO DE PIES ARBÓREOS Y ARBUSTIVOS

Árbol

Nº de ficha 2046
 Tipo de elemento: Árbol individual
 Especie: *Populus nigra*
 Altura (m): 9
 Perímetro (cm): 180
 Altura de la 1ª rama (m): 3
 Diámetro de copa (m): 5.5

Localización (*):
 X: 443675
 Y: 4488550
* Localización aproximada, coordenadas UTM (huso 30 N ETRS 1989)

Edad relativa: Decrépito

Estado fitosanitario:

Malo

Madera vista: No Copa terciada: No
 Huecos: No Ramas secas: No
 Inclinación: No Daños estructurales: No

Plagas o enfermedades No



Observaciones:

LEYENDA DEL PLAN PARCIAL:

- DPH Arroyo Valdelacasa
- RU
- RCL
- RCP
- RCPPL
- RCM
- TC
- AT M Valdelatas
- ZV, Parque Central
- ZV, Parques y Jardines
- SUI
- Equipamiento privado
- EQ
- Red Viaria
- RV, Áreas de acompañamiento



Plano de detalle 2
 SITUACIÓN SOBRE ORTOFOTOGRAFÍA DEL ELEMENTO



LEYENDA GENERAL

- Extensión del plano de detalle 1
- Extensión del plano de detalle 2
- Límite del sector S-1
- Árbol individual

Plano de situación ficha 2046

FICHAS DEL INVENTARIO DE PIES ARBÓREOS Y ARBUSTIVOS

Arbusto

Nº de ficha 2047
 Tipo de elemento: Arbusto individual
 Especie: *Retama sphaerocarpa*
 Altura (m): 4
 Diámetro (m): 2,5

Localización (*): X: 443747
 Y: 4488550
* Localización aproximada, coordenadas UTM (huso 30 N ETRS 1989)

Estado fitosanitario: Bueno




Observaciones:

LEYENDA DEL PLAN PARCIAL:

- DPH Arroyo Valdelacasa
- RU
- RCL
- RCP
- RCPPL
- RCM
- TC
- AT M Valdelatas
- ZV, Parque Central
- ZV, Parques y Jardines
- SUI
- Equipamientos privado
- EQ
- Red Viaria
- RV, Áreas de acompañamiento



Plano de detalle 2
 SITUACIÓN SOBRE ORTOFOTOGRAFÍA DEL ELEMENTO



Plano de situación ficha 2047

FICHAS DEL INVENTARIO DE PIES ARBÓREOS Y ARBUSTIVOS

Arbusto

Nº de ficha 2048
 Tipo de elemento: Arbusto individual
 Especie: *Rosa canina*
 Altura (m): 2,5
 Diámetro (m): 2

Localización (*): X: 443048
 Y: 4488550
* Localización aproximada, coordenadas UTM (huso 30 N ETRS 1989)

Estado fitosanitario: Bueno




Observaciones:

LEYENDA DEL PLAN PARCIAL:

- DPH Arroyo Valdelacasa
- RU
- RCL
- RCP
- RCPPL
- RCM
- TC
- AT M Valdelatas
- ZV, Parque Central
- ZV, Parques y Jardines
- SUI
- Equipamientos privado
- EQ
- Red Viaria
- RV, Áreas de acompañamiento



Plano de detalle 2 SITUACIÓN SOBRE ORTOFOTOGRAFÍA DEL ELEMENTO



Plano de situación ficha 2048

FICHAS DEL INVENTARIO DE PIES ARBÓREOS Y ARBUSTIVOS

Árbol

Nº de ficha 2049
 Tipo de elemento: Árbol individual
 Especie: *Populus nigra*
 Altura (m): 10
 Perímetro (cm): 85
 Altura de la 1ª rama (m): 0.3
 Diámetro de copa (m): 2

Localización (*): X: 443658
 Y: 4488550
* Localización aproximada, coordenadas UTM (huso 30 N ETRS 1989)

Edad relativa: Joven

Estado fitosanitario: Bueno
 Madera vista: No Copa terciada: No
 Huecos: No Ramas secas: No
 Inclinación: No Daños estructurales: No

Plagas o enfermedades No

Observaciones:




LEYENDA DEL PLAN PARCIAL:

- DPH Arroyo Valdelacasa
- RU
- RCL
- RCP
- RCPPL
- RCM
- TC
- AT M Valdelatas
- ZV, Parque Central
- ZV, Parques y Jardines
- SUI
- Equipamientos privado
- EQ
- Red Viaria
- RV, Áreas de acompañamiento



Plano de detalle 2
 SITUACIÓN SOBRE ORTOFOTOGRAFÍA DEL ELEMENTO



Plano de situación ficha 2049

FICHAS DEL INVENTARIO DE PIES ARBÓREOS Y ARBUSTIVOS

Arbusto

Nº de ficha 2050
 Tipo de elemento: Arbusto individual
 Especie: *Quercus ilex*
 Altura (m): 2
 Diámetro (m): 2

Localización (*):	X: 442754
* Localización aproximada, coordenadas UTM (huso 30 N ETRS 1989)	Y: 4488549

Estado fitosanitario: Bueno



Observaciones:

LEYENDA DEL PLAN PARCIAL:

- DPH Arroyo Valdelacasa
- RU
- RCL
- RCP
- RCPPL
- RCM
- TC
- AT M Valdelatas
- ZV, Parque Central
- ZV, Parques y Jardines
- SUI
- Equipamientos privado
- EQ
- Red Viaria
- RV, Áreas de acompañamiento



Plano de detalle 2
SITUACIÓN SOBRE ORTOFOTOGRAFÍA DEL ELEMENTO



FICHAS DEL INVENTARIO DE PIES ARBÓREOS Y ARBUSTIVOS

Árbol

Nº de ficha 2051
 Tipo de elemento: Árbol individual
 Especie: *Pinus pinea*
 Altura (m): 4
 Perímetro (cm): 150
 Altura de la 1ª rama (m): 0.4
 Diámetro de copa (m): 4

Localización (*): X: 442705
 Y: 4488549
* Localización aproximada, coordenadas UTM (huso 30 N ETRS 1989)

Edad relativa: Joven

Estado fitosanitario: Bueno
 Madera vista: No Copa terciada: No
 Huecos: No Ramas secas: No
 Inclinación: No Daños estructurales: No

Plagas o enfermedades No

Observaciones: Pie bifurcado



LEYENDA DEL PLAN PARCIAL:

- DPH Arroyo Valdelacasa
- RU
- RCL
- RCP
- RCPPL
- RCM
- TC
- AT M Valdelatas
- ZV, Parque Central
- ZV, Parques y Jardines
- SUI
- Equipamientos privado
- EQ
- Red Viaria
- RV, Áreas de acompañamiento



Plano de detalle 2 SITUACIÓN SOBRE ORTOFOTOGRAFÍA DEL ELEMENTO



LEYENDA GENERAL

- Extensión del plano de detalle 1
- Extensión del plano de detalle 2
- Límite del sector S-1
- Árbol individual

Plano de situación ficha 2051

FICHAS DEL INVENTARIO DE PIES ARBÓREOS Y ARBUSTIVOS

Árbol

Nº de ficha 2052
 Tipo de elemento: Árbol individual
 Especie: *Quercus ilex*
 Altura (m): 4,5
 Perímetro (cm): 31
 Altura de la 1ª rama (m): 1.6
 Diámetro de copa (m): 2.5

Localización (*): X: 442690
 Y: 4488549
* Localización aproximada, coordenadas UTM (huso 30 N ETRS 1989)

Edad relativa: Joven

Estado fitosanitario:

Bueno

Madera vista: No Copa terciada: No
 Huecos: No Ramas secas: No
 Inclinación: No Daños estructurales: No

Plagas o enfermedades No



Observaciones:

LEYENDA DEL PLAN PARCIAL:

- DPH Arroyo Valdelacasa
- RU
- RCL
- RCP
- RCPPL
- RCM
- TC
- AT M Valdelatas
- ZV, Parque Central
- ZV, Parques y Jardines
- SUI
- Equipamientos privado
- EQ
- Red Viaria
- RV, Áreas de acompañamiento



Plano de detalle 2 SITUACIÓN SOBRE ORTOFOTOGRAFÍA DEL ELEMENTO



LEYENDA GENERAL

- Extensión del plano de detalle 1
- Extensión del plano de detalle 2
- Límite del sector S-1
- Árbol individual



Plano de situación ficha 2052

FICHAS DEL INVENTARIO DE PIES ARBÓREOS Y ARBUSTIVOS

Árbol

Nº de ficha 2053
 Tipo de elemento: Árbol individual
 Especie: *Quercus ilex*
 Altura (m): 4,5
 Perímetro (cm): 36
 Altura de la 1ª rama (m): 0.1
 Diámetro de copa (m): 3

Localización (*): X: 442700
 Y: 4488549
* Localización aproximada, coordenadas UTM (huso 30 N ETRS 1989)

Edad relativa: Joven

Estado fitosanitario: Bueno
 Madera vista: No Copa terciada: No
 Huecos: No Ramas secas: No
 Inclinación: No Daños estructurales: No

Plagas o enfermedades No



Observaciones:

LEYENDA DEL PLAN PARCIAL:

-  DPH Arroyo Valdelacasa
-  RU
-  RCL
-  RCP
-  RCPPL
-  RCM
-  TC
-  AT M Valdelatas
-  ZV, Parque Central
-  ZV, Parques y Jardines
-  SUI
-  Equipamientos privado
-  EQ
-  Red Viaria
-  RV, Áreas de acompañamiento



Plano de detalle 2 SITUACIÓN SOBRE ORTOFOTOGRAFÍA DEL ELEMENTO



LEYENDA GENERAL

-  Extensión del plano de detalle 1
-  Extensión del plano de detalle 2
-  Límite del sector S-1
-  Árbol individual



Plano de situación ficha 2053

FICHAS DEL INVENTARIO DE PIES ARBÓREOS Y ARBUSTIVOS

Arbusto

Nº de ficha 2054
 Tipo de elemento: Agrupación de arbustos
 Especie: *Retama sphaerocarpa*
 Altura (m): 4
 Diámetro medio (m): 4,5
 Especies acompañantes: No

Estado fitosanitario: Bueno

Localización (*):	X: 443861
* Localización aproximada, coordenadas UTM (huso 30 N ETRS 1989)	Y: 4488549

Grado de recubrimiento: 25-50
 Superficie (m²): 747



Observaciones:

LEYENDA DEL PLAN PARCIAL:

- DPH Arroyo Valdelacasa
- RU
- RCL
- RCP
- RCPPL
- RCM
- TC
- AT M Valdelatas
- ZV, Parque Central
- ZV, Parques y Jardines
- SUI
- Equipamientos privado
- EQ
- Red Viaria
- RV, Áreas de acompañamiento



Plano de detalle 2
 SITUACIÓN SOBRE ORTOFOTOGRAFÍA DEL ELEMENTO



- LEYENDA GENERAL**
- Extensión del plano de detalle 1
 - Extensión del plano de detalle 2
 - Límite del sector S-1
 - Agrupación de arbustos

Plano de situación ficha 2054

FICHAS DEL INVENTARIO DE PIES ARBÓREOS Y ARBUSTIVOS

Árbol

Nº de ficha 2055
 Tipo de elemento: Árbol individual
 Especie: *Quercus ilex*
 Altura (m): 3,5
 Perímetro (cm): 38
 Altura de la 1ª rama (m): 0.3
 Diámetro de copa (m): 3

Localización (*): X: 442713
 Y: 4488548
* Localización aproximada, coordenadas UTM (huso 30 N ETRS 1989)

Edad relativa: Joven

Estado fitosanitario: Bueno
 Madera vista: No Copa terciada: No
 Huecos: No Ramas secas: No
 Inclinación: No Daños estructurales: No

Plagas o enfermedades No




Observaciones:

LEYENDA DEL PLAN PARCIAL:

- DPH Arroyo Valdelacasa
- RU
- RCL
- RCP
- RCPPL
- RCM
- TC
- AT M Valdelatas
- ZV, Parque Central
- ZV, Parques y Jardines
- SUI
- Equipamiento privado
- EQ
- Red Viaria
- RV, Áreas de acompañamiento



Plano de detalle 2
 SITUACIÓN SOBRE ORTOFOTOGRAFÍA DEL ELEMENTO



FICHAS DEL INVENTARIO DE PIES ARBÓREOS Y ARBUSTIVOS

Arbusto

Nº de ficha 2056
 Tipo de elemento: Arbusto individual
 Especie: *Quercus ilex*
 Altura (m): 3
 Diámetro (m): 2

Localización (*): X: 442706
 Y: 4488548
* Localización aproximada, coordenadas UTM (huso 30 N ETRS 1989)

Estado fitosanitario: Bueno




Observaciones:

LEYENDA DEL PLAN PARCIAL:

- DPH Arroyo Valdelacasa
- RU
- RCL
- RCP
- RCPPL
- RCM
- TC
- AT M Valdelatas
- ZV, Parque Central
- ZV, Parques y Jardines
- SUI
- Equipamiento privado
- EQ
- Red Viaria
- RV, Áreas de acompañamiento



Plano de detalle 2
 SITUACIÓN SOBRE ORTOFOTOGRAFÍA DEL ELEMENTO



FICHAS DEL INVENTARIO DE PIES ARBÓREOS Y ARBUSTIVOS

Arbusto

Nº de ficha 2057
 Tipo de elemento: Arbusto individual
 Especie: *Quercus ilex*
 Altura (m): 4,5
 Diámetro (m): 3

Localización (*): X: 442685
 Y: 4488548
* Localización aproximada, coordenadas UTM (huso 30 N ETRS 1989)

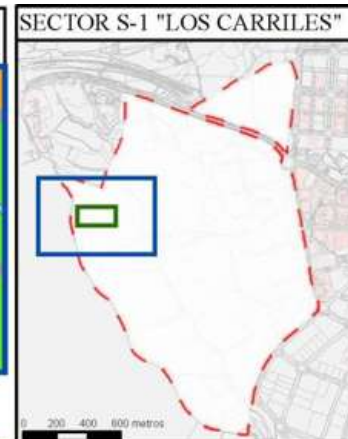
Estado fitosanitario: Bueno




Observaciones:

LEYENDA DEL PLAN PARCIAL:

- DPH Arroyo Valdelacasa
- RU
- RCL
- RCP
- RCPPL
- RCM
- TC
- AT M Valdelatas
- ZV, Parque Central
- ZV, Parques y Jardines
- SUI
- Equipamientos privado
- EQ
- Red Viaria
- RV, Áreas de acompañamiento



**Plano de detalle 2
 SITUACIÓN SOBRE ORTOFOTOGRAFÍA DEL ELEMENTO**



FICHAS DEL INVENTARIO DE PIES ARBÓREOS Y ARBUSTIVOS

Arbusto

Nº de ficha 2058
 Tipo de elemento: Arbusto individual
 Especie: *Quercus ilex*
 Altura (m): 2,5
 Diámetro (m): 2

Localización (*):	X: 442714
* Localización aproximada, coordenadas UTM (huso 30 N ETRS 1989)	Y: 4488548

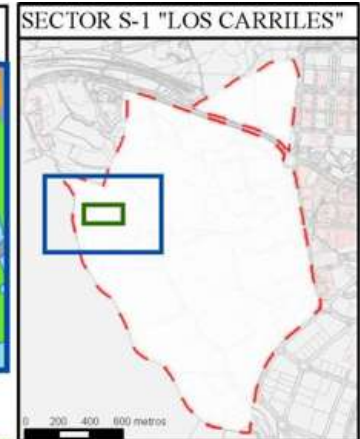
Estado fitosanitario: Bueno



Observaciones:

LEYENDA DEL PLAN PARCIAL:

- DPH Arroyo Valdelacasa
- RU
- RCL
- RCP
- RCPPL
- RCM
- TC
- AT M Valdelatas
- ZV, Parque Central
- ZV, Parques y Jardines
- SUI
- Equipamiento privado
- EQ
- Red Viaria
- RV, Áreas de acompañamiento



Plano de detalle 2 SITUACIÓN SOBRE ORTOFOTOGRAFÍA DEL ELEMENTO



FICHAS DEL INVENTARIO DE PIES ARBÓREOS Y ARBUSTIVOS

Árbol

Nº de ficha 2059
 Tipo de elemento: Árbol individual
 Especie: *Quercus ilex*
 Altura (m): 4,5
 Perímetro (cm): 24
 Altura de la 1ª rama (m): 1.6
 Diámetro de copa (m): 2.5

Localización (*): X: 442692
 Y: 4488548
* Localización aproximada, coordenadas UTM (huso 30 N ETRS 1989)

Edad relativa: Joven

Estado fitosanitario: Bueno
 Madera vista: No Copa terciada: No
 Huecos: No Ramas secas: No
 Inclinación: No Daños estructurales: No

Plagas o enfermedades No



Observaciones:

LEYENDA DEL PLAN PARCIAL:

-  DPH Arroyo Valdelacasa
-  RU
-  RCL
-  RCP
-  RCPPL
-  RCM
-  TC
-  AT M Valdelatas
-  ZV, Parque Central
-  ZV, Parques y Jardines
-  SUI
-  Equipamientos privado
-  EQ
-  Red Viaria
-  RV, Áreas de acompañamiento

Plano de detalle 1 PLAN PARCIAL DEL SECTOR S-1



SECTOR S-1 "LOS CARRILES"



Plano de detalle 2 SITUACIÓN SOBRE ORTOFOTOGRAFÍA DEL ELEMENTO



LEYENDA GENERAL

-  Extensión del plano de detalle 1
-  Extensión del plano de detalle 2
-  Límite del sector S-1
-  Árbol individual



Plano de situación ficha 2059

FICHAS DEL INVENTARIO DE PIES ARBÓREOS Y ARBUSTIVOS

Árbol

Nº de ficha 2060
 Tipo de elemento: Árbol individual
 Especie: *Populus nigra*
 Altura (m): 8,5
 Perímetro (cm): 140
 Altura de la 1ª rama (m): 1.6
 Diámetro de copa (m): 4.5

Localización (*): X: 443680
 Y: 4488547
* Localización aproximada, coordenadas UTM (huso 30 N ETRS 1989)

Edad relativa: Decrépito

Estado fitosanitario: **Malo**

Madera vista: No Copa terciada: No
 Huecos: No Ramas secas: No
 Inclinación: No Daños estructurales: No

Plagas o enfermedades: Cuerpos fructíferos en el tronco



Observaciones:

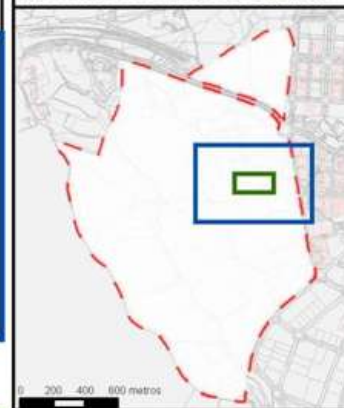
LEYENDA DEL PLAN PARCIAL:

- DPH Arroyo Valdelacasa
- RU
- RCL
- RCP
- RCPPL
- RCM
- TC
- AT M Valdelatas
- ZV, Parque Central
- ZV, Parques y Jardines
- SUI
- Equipamientos privado
- EQ
- Red Viaria
- RV, Áreas de acompañamiento

Plano de detalle 1 PLAN PARCIAL DEL SECTOR S-1



SECTOR S-1 "LOS CARRILES"



Plano de detalle 2 SITUACIÓN SOBRE ORTOFOTOGRAFÍA DEL ELEMENTO



LEYENDA GENERAL

- Extensión del plano de detalle 1
- Extensión del plano de detalle 2
- Límite del sector S-1
- Árbol individual

Plano de situación ficha 2060

Plan Parcial del Sector S-1 "Los Carriles"

Anexo VIII. Inventario de pies arbóreos y arbustivos

FICHAS DEL INVENTARIO DE PIES ARBÓREOS Y ARBUSTIVOS

Arbusto

Nº de ficha 2061
 Tipo de elemento: Arbusto individual
 Especie: *Quercus ilex*
 Altura (m): 4,5
 Diámetro (m): 5,5

Localización (*):	X: 442890
* Localización aproximada, coordenadas UTM (huso 30 N ETRS 1989)	Y: 4488547

Estado fitosanitario: Bueno



Observaciones:

LEYENDA DEL PLAN PARCIAL:

- DPH Arroyo Valdelacasa
- RU
- RCL
- RCP
- RCPPL
- RCM
- TC
- AT M Valdelatas
- ZV, Parque Central
- ZV, Parques y Jardines
- SUI
- Equipamientos privado
- EQ
- Red Viaria
- RV, Áreas de acompañamiento



Plano de detalle 2 SITUACIÓN SOBRE ORTOFOTOGRAFÍA DEL ELEMENTO



LEYENDA GENERAL

- Extensión del plano de detalle 1
- Extensión del plano de detalle 2
- Límite del sector S-1
- Árbol individual



Plano de situación ficha 2061

FICHAS DEL INVENTARIO DE PIES ARBÓREOS Y ARBUSTIVOS

Árbol

Nº de ficha 2062
 Tipo de elemento: Árbol individual
 Especie: *Quercus ilex*
 Altura (m): 4,5
 Perímetro (cm): 44
 Altura de la 1ª rama (m): 1.5
 Diámetro de copa (m): 2.5

Localización (*): X: 442748
 Y: 4488547
* Localización aproximada, coordenadas UTM (huso 30 N ETRS 1989)

Edad relativa: Joven

Estado fitosanitario: Bueno
 Madera vista: No Copa terciada: No
 Huecos: No Ramas secas: No
 Inclinación: No Daños estructurales: No

Plagas o enfermedades No



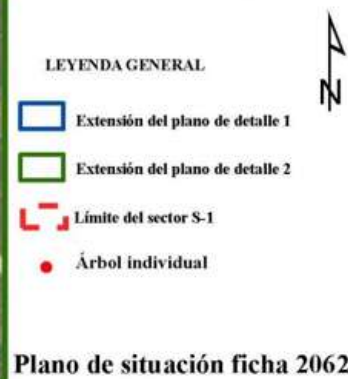
Observaciones:

LEYENDA DEL PLAN PARCIAL:

- DPH Arroyo Valdelacasa
- RU
- RCL
- RCP
- RCPPL
- RCM
- TC
- AT M Valdelatas
- ZV, Parque Central
- ZV, Parques y Jardines
- SUI
- Equipamientos privado
- EQ
- Red Viaria
- RV, Áreas de acompañamiento



**Plano de detalle 2
SITUACIÓN SOBRE ORTOFOTOGRAFÍA DEL ELEMENTO**



FICHAS DEL INVENTARIO DE PIES ARBÓREOS Y ARBUSTIVOS

Arbusto

Nº de ficha 2063
 Tipo de elemento: Arbusto individual
 Especie: *Rosa canina*
 Altura (m): 2,5
 Diámetro (m): 2,5

Localización (*):	X: 443697
* Localización aproximada, coordenadas UTM (huso 30 N ETRS 1989)	Y: 4488546

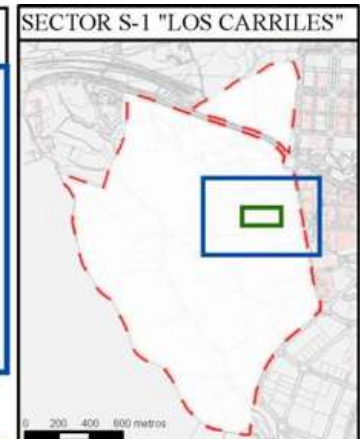
Estado fitosanitario: Bueno



Observaciones:

LEYENDA DEL PLAN PARCIAL:

- DPH Arroyo Valdelacasa
- RU
- RCL
- RCP
- RCPPL
- RCM
- TC
- AT M Valdelatas
- ZV, Parque Central
- ZV, Parques y Jardines
- SUI
- Equipamientos privado
- EQ
- Red Viaria
- RV, Áreas de acompañamiento



Plano de detalle 2 SITUACIÓN SOBRE ORTOFOTOGRAFÍA DEL ELEMENTO



Plano de situación ficha 2063

FICHAS DEL INVENTARIO DE PIES ARBÓREOS Y ARBUSTIVOS

Arbusto

Nº de ficha 2064
 Tipo de elemento: Agrupación de arbustos
 Especie: *Quercus ilex*
 Altura (m): 1,5
 Diámetro medio (m): 1

Especies acompañantes: Pinus pinea (no inventariables),
 Cistus ladanifer, Lavandula

Estado fitosanitario: Bueno

Localización (*): X: 442733
 Y: 4488546
* Localización aproximada, coordenadas UTM (huso 30 N ETRS 1989)

Grado de recubrimiento: 0-25

Superficie (m²): 409



Observaciones:

LEYENDA DEL PLAN PARCIAL:

- DPH Arroyo Valdelacasa
- RU
- RCL
- RCP
- RCPPL
- RCM
- TC
- AT M Valdelatas
- ZV, Parque Central
- ZV, Parques y Jardines
- SUI
- Equipamientos privado
- EQ
- Red Viaria
- RV, Áreas de acompañamiento

Plano de detalle 1 PLAN PARCIAL DEL SECTOR S-1



SECTOR S-1 "LOS CARRILES"



Plano de detalle 2 SITUACIÓN SOBRE ORTOFOTOGRAFÍA DEL ELEMENTO



LEYENDA GENERAL

- Extensión del plano de detalle 1
- Extensión del plano de detalle 2
- Límite del sector S-1
- Agrupación de arbustos

Plano de situación ficha 2064

FICHAS DEL INVENTARIO DE PIES ARBÓREOS Y ARBUSTIVOS

Arbusto

Nº de ficha 2065
 Tipo de elemento: Arbusto individual
 Especie: *Retama sphaerocarpa*
 Altura (m): 3
 Diámetro (m): 2,5

Localización (*): X: 443012
 Y: 4488546
* Localización aproximada, coordenadas UTM (huso 30 N ETRS 1989)

Estado fitosanitario: Bueno



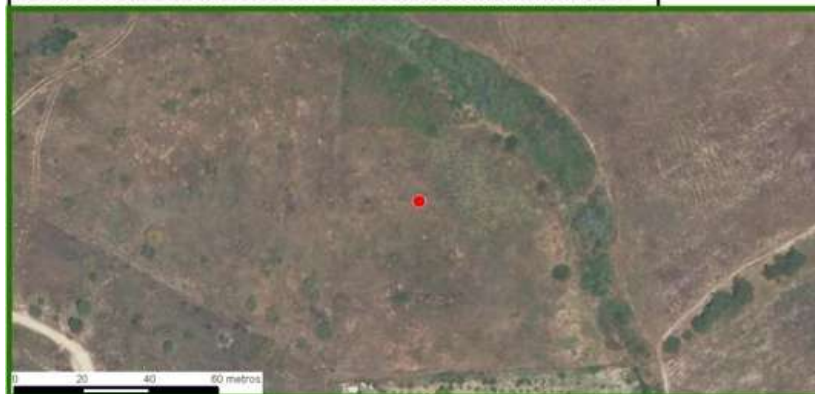
Observaciones:

LEYENDA DEL PLAN PARCIAL:

- DPH Arroyo Valdelacasa
- RU
- RCL
- RCP
- RCPPL
- RCM
- TC
- AT M Valdelatas
- ZV, Parque Central
- ZV, Parques y Jardines
- SUI
- Equipamientos privado
- EQ
- Red Viaria
- RV, Áreas de acompañamiento



Plano de detalle 2
 SITUACIÓN SOBRE ORTOFOTOGRAFÍA DEL ELEMENTO



LEYENDA GENERAL

- Extensión del plano de detalle 1
- Extensión del plano de detalle 2
- Límite del sector S-1
- Árbol individual



Plano de situación ficha 2065

FICHAS DEL INVENTARIO DE PIES ARBÓREOS Y ARBUSTIVOS

Árbol

Nº de ficha 2066
 Tipo de elemento: Árbol individual
 Especie: *Quercus ilex*
 Altura (m): 5,5
 Perímetro (cm): 78
 Altura de la 1ª rama (m): 0.3
 Diámetro de copa (m): 4.5

Localización (*): X: 443199
 Y: 4488546
* Localización aproximada, coordenadas UTM (huso 30 N ETRS 1989)

Edad relativa: Joven

Estado fitosanitario: Bueno
 Madera vista: No Copa terciada: No
 Huecos: No Ramas secas: No
 Inclinación: No Daños estructurales: No

Plagas o enfermedades No

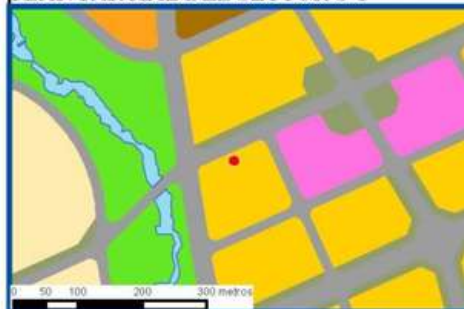


Observaciones:

LEYENDA DEL PLAN PARCIAL:

- DPH Arroyo Valdelacasa
- RU
- RCL
- RCP
- RCPPL
- RCM
- TC
- AT M Valdelatas
- ZV, Parque Central
- ZV, Parques y Jardines
- SUI
- Equipamientos privado
- EQ
- Red Viaria
- RV, Áreas de acompañamiento

Plano de detalle 1 PLAN PARCIAL DEL SECTOR S-1



SECTOR S-1 "LOS CARRILES"



Plano de detalle 2 SITUACIÓN SOBRE ORTOFOTOGRAFÍA DEL ELEMENTO



LEYENDA GENERAL

- Extensión del plano de detalle 1
- Extensión del plano de detalle 2
- Límite del sector S-1
- Árbol individual

Plano de situación ficha 2066