



# ANEXO VIII.- ESTUDIO DEL ARBOLADO 2

## PLAN PARCIAL DEL SECTOR S-1 DEL PLAN GENERAL DE ALCOBENDAS

Autor del Encargo: ENTIDAD URBANÍSTICA COLABORADORA DEL SECTOR S-1  
denominada “JUNTA DE COMPENSACIÓN DEL SECTOR S-1”

Alcobendas (Madrid)

MAYO de 2024

**ROMO GARCIA  
GUSTAVO -  
71926834S**

Firmado digitalmente por ROMO  
GARCIA GUSTAVO - 71926834S  
DN: cn=ROMO GARCIA  
GUSTAVO - 71926834S, c=ES,  
email=g.romo@outlook.com

**ARNAIZ EGUREN  
LEOPOLDO -  
51694644M**

Firmado digitalmente por ARNAIZ  
EGUREN LEOPOLDO - 51694644M  
DN: cn=ARNAIZ EGUREN LEOPOLDO  
- 51694644M, c=ES,  
email=alvaro.escudero@servigesbox.es

**ARNAIZ  
REBOLLO LUIS  
- 50875547F**

Firmado digitalmente por  
ARNAIZ REBOLLO LUIS -  
50875547F  
DN: cn=ARNAIZ REBOLLO  
LUIS - 50875547F, c=ES



## ANEXOS

### **Anexo 1. Ejemplares inventariados en 2017 y situación actual**

## FICHAS DEL INVENTARIO DE PIES ARBÓREOS Y ARBUSTIVOS

### Árbol

Nº de ficha: 1  
 Tipo de elemento: Árbol individual  
 Especie: *Pinus halepensis*  
 Altura (m): 5  
 Perímetro (cm): 96  
 Altura de la 1ª rama (m): 1.7  
 Diámetro de copa (m): 5.5

**Localización (\*):**  
 X: 443848  
 Y: 4489507  
\* Localización aproximada, coordenadas UTM (huso 30 N ETRS 1989)

Edad relativa: Joven

**Estado fitosanitario: Bueno**  
 Madera vista: No      Copa terciada: No  
 Huecos: No              Ramas secas: No  
 Inclinación: No        Daños estructurales: No

Plagas o enfermedades: No

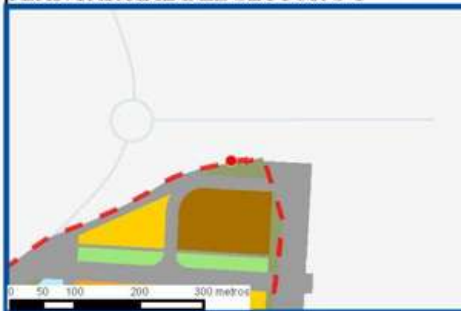


Observaciones:

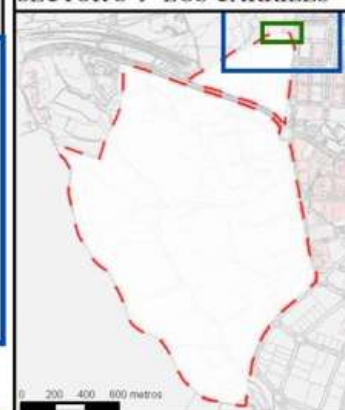
#### LEYENDA DEL PLAN PARCIAL:

- DPH Arroyo Valdelacasa
- RU
- RCL
- RCP
- RCPPL
- RCM
- TC
- AT M Valdelatas
- ZV, Parque Central
- ZV, Parques y Jardines
- SUI
- Equipamientos privado
- EQ
- Red Viaria
- RV, Áreas de acompañamiento

#### Plano de detalle 1 PLAN PARCIAL DEL SECTOR S-1



#### SECTOR S-1 "LOS CARRILES"



#### Plano de detalle 2 SITUACIÓN SOBRE ORTOFOTOGRAFÍA DEL ELEMENTO



#### LEYENDA GENERAL

- Extensión del plano de detalle 1
- Extensión del plano de detalle 2
- Límite del sector S-1
- Árbol individual

#### Plano de situación ficha 1

## FICHAS DEL INVENTARIO DE PIES ARBÓREOS Y ARBUSTIVOS

### Árbol

Nº de ficha: 2  
 Tipo de elemento: Árbol individual  
 Especie: *Pinus halepensis*  
 Altura (m): 6,5  
 Perímetro (cm): 120  
 Altura de la 1ª rama (m): 1  
 Diámetro de copa (m): 6

**Localización (\*):**  
 X: 443800  
 Y: 4489493  
\* Localización aproximada, coordenadas UTM (huso 30 N ETRS 1989)

Edad relativa: Joven

### Estado fitosanitario: Bueno

Madera vista: No      Copa terciada: No  
 Huecos: No      Ramas secas: No  
 Inclinación: 45°      Daños estructurales: No

Plagas o enfermedades: No



Observaciones:

#### LEYENDA DEL PLAN PARCIAL:

- DPH Arroyo Valdelacasa
- RU
- RCL
- RCP
- RCPPL
- RCM
- TC
- AT M Valdelatas
- ZV, Parque Central
- ZV, Parques y Jardines
- SUI
- Equipamientos privado
- EQ
- Red Viaria
- RV, Áreas de acompañamiento

#### Plano de detalle 1 PLAN PARCIAL DEL SECTOR S-1



#### SECTOR S-1 "LOS CARRILES"



#### Plano de detalle 2 SITUACIÓN SOBRE ORTOFOTOGRAFÍA DEL ELEMENTO



#### LEYENDA GENERAL

- Extensión del plano de detalle 1
- Extensión del plano de detalle 2
- Límite del sector S-1
- Árbol individual

#### Plano de situación ficha 2

**FICHAS DEL INVENTARIO DE PIES ARBÓREOS Y ARBUSTIVOS**

**Arbusto**

Nº de ficha 3  
 Tipo de elemento: Arbusto individual  
 Especie: *Retama sphaerocarpa*  
 Altura (m): 2  
 Diámetro (m): 2

**Localización (\*):** X: 443890  
 Y: 4489491  
\* Localización aproximada, coordenadas UTM (huso 30 N ETRS 1989)

**Estado fitosanitario: Bueno**



Observaciones:

**LEYENDA DEL PLAN PARCIAL:**

- DPH Arroyo Valdelacasa
- RU
- RCL
- RCP
- RCPPL
- RCM
- TC
- AT M Valdelatas
- ZV, Parque Central
- ZV, Parques y Jardines
- SUI
- Equipamientos privado
- EQ
- Red Viaria
- RV, Áreas de acompañamiento



Plano de detalle 2  
SITUACIÓN SOBRE ORTOFOTOGRAFÍA DEL ELEMENTO



**LEYENDA GENERAL**

- Extensión del plano de detalle 1
- Extensión del plano de detalle 2
- Límite del sector S-1
- Árbol individual

**Plano de situación ficha 3**

## FICHAS DEL INVENTARIO DE PIES ARBÓREOS Y ARBUSTIVOS

### Árbol

Nº de ficha: 4  
 Tipo de elemento: Árbol individual  
 Especie: *Ulmus pumila*  
 Altura (m): 3,5  
 Perímetro (cm): 65  
 Altura de la 1ª rama (m): 0.1  
 Diámetro de copa (m): 4

**Localización (\*):**  
 X: 443812  
 Y: 4489487  
\* Localización aproximada, coordenadas UTM (huso 30 N ETRS 1989)

Edad relativa: Joven

### Estado fitosanitario: Bueno

Madera vista: No      Copa terciada: No  
 Huecos: No      Ramas secas: No  
 Inclinación: No      Daños estructurales: No

Plagas o enfermedades: No



Observaciones:

#### LEYENDA DEL PLAN PARCIAL:

- DPH Arroyo Valdelacasa
- RU
- RCL
- RCP
- RCPPL
- RCM
- TC
- AT M Valdelatas
- ZV, Parque Central
- ZV, Parques y Jardines
- SUI
- Equipamientos privado
- EQ
- Red Viaria
- RV, Áreas de acompañamiento

#### Plano de detalle 1 PLAN PARCIAL DEL SECTOR S-1



#### SECTOR S-1 "LOS CARRILES"



#### Plano de detalle 2 SITUACIÓN SOBRE ORTOFOTOGRAFÍA DEL ELEMENTO



#### LEYENDA GENERAL

- Extensión del plano de detalle 1
- Extensión del plano de detalle 2
- Límite del sector S-1
- Árbol individual

#### Plano de situación ficha 4

## FICHAS DEL INVENTARIO DE PIES ARBÓREOS Y ARBUSTIVOS

### Árbol

Nº de ficha: 5  
 Tipo de elemento: Árbol individual  
 Especie: *Pinus halepensis*  
 Altura (m): 7,5  
 Perímetro (cm): 130  
 Altura de la 1ª rama (m): 0.5  
 Diámetro de copa (m): 6

**Localización (\*):**  
 X: 443763  
 Y: 4489481  
\* Localización aproximada, coordenadas UTM (huso 30 N ETRS 1989)

Edad relativa: Joven

### Estado fitosanitario: Bueno

Madera vista: No      Copa terciada: No  
 Huecos: No      Ramas secas: No  
 Inclinación: No      Daños estructurales: No

Plagas o enfermedades: No

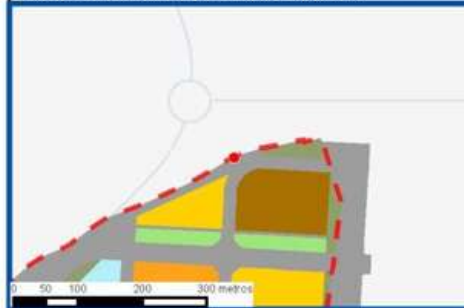


Observaciones:

#### LEYENDA DEL PLAN PARCIAL:

- DPH Arroyo Valdelacasa
- RU
- RCL
- RCP
- RCPPL
- RCM
- TC
- AT M Valdelatas
- ZV, Parque Central
- ZV, Parques y Jardines
- SUI
- Equipamientos privado
- EQ
- Red Viaria
- RV, Áreas de acompañamiento

#### Plano de detalle 1 PLAN PARCIAL DEL SECTOR S-1



#### SECTOR S-1 "LOS CARRILES"



#### Plano de detalle 2 SITUACIÓN SOBRE ORTOFOTOGRAFÍA DEL ELEMENTO



#### LEYENDA GENERAL

- Extensión del plano de detalle 1
- Extensión del plano de detalle 2
- Límite del sector S-1
- Árbol individual

#### Plano de situación ficha 5

## FICHAS DEL INVENTARIO DE PIES ARBÓREOS Y ARBUSTIVOS

### Arbusto

Nº de ficha 6  
 Tipo de elemento: Arbusto individual  
 Especie: *Ulmus pumila*  
 Altura (m): 4  
 Diámetro (m): 3

**Localización (\*):** X: 443730  
 Y: 4489458  
\* Localización aproximada, coordenadas UTM (huso 30 N ETRS 1989)

**Estado fitosanitario:** Bueno



Observaciones:

#### LEYENDA DEL PLAN PARCIAL:

- DPH Arroyo Valdelacasa
- RU
- RCL
- RCP
- RCPPL
- RCM
- TC
- AT M Valdelatas
- ZV, Parque Central
- ZV, Parques y Jardines
- SUI
- Equipamientos privado
- EQ
- Red Viaria
- RV, Áreas de acompañamiento

#### Plano de detalle 1 PLAN PARCIAL DEL SECTOR S-1



#### SECTOR S-1 "LOS CARRILES"

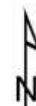


#### Plano de detalle 2 SITUACIÓN SOBRE ORTOFOTOGRAFÍA DEL ELEMENTO



#### LEYENDA GENERAL

- Extensión del plano de detalle 1
- Extensión del plano de detalle 2
- Límite del sector S-1
- Árbol individual



#### Plano de situación ficha 6



**FICHAS DEL INVENTARIO DE PIES ARBÓREOS Y ARBUSTIVOS**

**Arbusto**

Nº de ficha 7  
 Tipo de elemento: Agrupación de arbustos  
 Especie: *Crataegus monogyna*  
 Altura (m): 1,8  
 Diámetro medio (m): 2

**Localización (\*):**  
 X: 443894  
 Y: 4489458  
\* Localización aproximada, coordenadas UTM (huso 30 N ETRS 1989)

Grado de recubrimiento: 75-100  
 Superficie (m<sup>2</sup>): 21

Especies acompañantes: *Rubus ulmifolius*

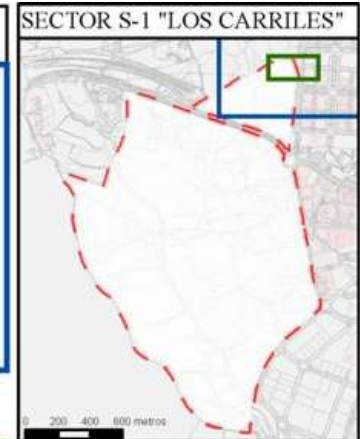
**Estado fitosanitario: Bueno**



Observaciones:

**LEYENDA DEL PLAN PARCIAL:**

- DPH Arroyo Valdelacasa
- RU
- RCL
- RCP
- RCPPL
- RCM
- TC
- AT M Valdelatas
- ZV, Parque Central
- ZV, Parques y Jardines
- SUI
- Equipamientos privado
- EQ
- Red Viaria
- RV, Áreas de acompañamiento



Plano de detalle 2  
SITUACIÓN SOBRE ORTOFOTOGRAFÍA DEL ELEMENTO



**LEYENDA GENERAL**

- Extensión del plano de detalle 1
- Extensión del plano de detalle 2
- Límite del sector S-1
- Agrupación de arbustos

**Plano de situación ficha 7**

**FICHAS DEL INVENTARIO DE PIES ARBÓREOS Y ARBUSTIVOS**

**Árbol**

Nº de ficha 8  
 Tipo de elemento: *Árbol individual*  
 Especie: *Ulmus pumila*  
 Altura (m): 5,5  
 Perímetro (cm): 52  
 Altura de la 1ª rama (m): 1  
 Diámetro de copa (m): 4.5

**Localización (\*):** X: 443727  
 Y: 4489452  
\* Localización aproximada, coordenadas UTM (huso 30 N ETRS 1989)

Edad relativa: Joven

**Estado fitosanitario: Bueno**  
 Madera vista: No      Copa terciada: No  
 Huecos: No              Ramas secas: No  
 Inclinación: No        Daños estructurales: No

Plagas o enfermedades No




Observaciones:

**LEYENDA DEL PLAN PARCIAL:**

- DPH Arroyo Valdelacasa
- RU
- RCL
- RCP
- RCPPL
- RCM
- TC
- AT M Valdelatas
- ZV, Parque Central
- ZV, Parques y Jardines
- SUI
- Equipamientos privado
- EQ
- Red Viaria
- RV, Áreas de acompañamiento



**Plano de detalle 2 SITUACIÓN SOBRE ORTOFOTOGRAFÍA DEL ELEMENTO**



## FICHAS DEL INVENTARIO DE PIES ARBÓREOS Y ARBUSTIVOS

### Árbol

Nº de ficha: 9  
 Tipo de elemento: Árbol individual  
 Especie: *Ulmus pumila*  
 Altura (m): 3,5  
 Perímetro (cm): 26  
 Altura de la 1ª rama (m): 1.3  
 Diámetro de copa (m): 1.5

**Localización (\*):**  
 X: 443725  
 Y: 4489452  
\* Localización aproximada, coordenadas UTM (huso 30 N ETRS 1989)

Edad relativa: Joven

### Estado fitosanitario: Bueno

Madera vista: No      Copa terciada: No  
 Huecos: No      Ramas secas: No  
 Inclinación: No      Daños estructurales: No

Plagas o enfermedades: No



Observaciones:

#### LEYENDA DEL PLAN PARCIAL:

-  DPH Arroyo Valdelacasa
-  RU
-  RCL
-  RCP
-  RCPPL
-  RCM
-  TC
-  AT M Valdelatas
-  ZV, Parque Central
-  ZV, Parques y Jardines
-  SUI
-  Equipamientos privado
-  EQ
-  Red Viaria
-  RV, Áreas de acompañamiento

#### Plano de detalle 1 PLAN PARCIAL DEL SECTOR S-1



#### SECTOR S-1 "LOS CARRILES"



#### Plano de detalle 2 SITUACIÓN SOBRE ORTOFOTOGRAFÍA DEL ELEMENTO



#### LEYENDA GENERAL

-  Extensión del plano de detalle 1
-  Extensión del plano de detalle 2
-  Límite del sector S-1
-  Árbol individual



#### Plano de situación ficha 9

Plan Parcial del Sector S-1 "Los Carriles"

Anexo VIII. Inventario de pies arbóreos y arbustivos

## FICHAS DEL INVENTARIO DE PIES ARBÓREOS Y ARBUSTIVOS

### Árbol

Nº de ficha 10  
 Tipo de elemento: Árbol individual  
 Especie: *Ulmus pumila*  
 Altura (m): 3  
 Perímetro (cm): 38  
 Altura de la 1ª rama (m): 0.4  
 Diámetro de copa (m): 2.5

**Localización (\*):** X: 443705  
 Y: 4489450  
\* Localización aproximada, coordenadas UTM (huso 30 N ETRS 1989)

Edad relativa: Joven

### Estado fitosanitario: Bueno

Madera vista: No      Copa terciada: No  
 Huecos: No      Ramas secas: No  
 Inclinación: No      Daños estructurales: No

Plagas o enfermedades No



Observaciones:

### LEYENDA DEL PLAN PARCIAL:

- DPH Arroyo Valdelacasa
- RU
- RCL
- RCP
- RCPPL
- RCM
- TC
- AT M Valdelatas
- ZV, Parque Central
- ZV, Parques y Jardines
- SUI
- Equipamientos privado
- EQ
- Red Viaria
- RV, Áreas de acompañamiento

### Plano de detalle 1 PLAN PARCIAL DEL SECTOR S-1



### SECTOR S-1 "LOS CARRILES"



### Plano de detalle 2 SITUACIÓN SOBRE ORTOFOTOGRAFÍA DEL ELEMENTO



### LEYENDA GENERAL

- Extensión del plano de detalle 1
- Extensión del plano de detalle 2
- Límite del sector S-1
- Árbol individual

### Plano de situación ficha 10

## FICHAS DEL INVENTARIO DE PIES ARBÓREOS Y ARBUSTIVOS

### Árbol

Nº de ficha 11  
 Tipo de elemento: Árbol individual  
 Especie: *Ulmus pumila*  
 Altura (m): 6  
 Perímetro (cm): 67  
 Altura de la 1ª rama (m): 0.8  
 Diámetro de copa (m): 4

**Localización (\*):** X: 443700  
 Y: 4489448  
\* Localización aproximada, coordenadas UTM (huso 30 N ETRS 1989)

Edad relativa: Joven

**Estado fitosanitario: Bueno**  
 Madera vista: No      Copa terciada: No  
 Huecos: No      Ramas secas: No  
 Inclinación: No      Daños estructurales: No

Plagas o enfermedades No



Observaciones:

#### LEYENDA DEL PLAN PARCIAL:

- DPH Arroyo Valdelacasa
- RU
- RCL
- RCP
- RCPPL
- RCM
- TC
- AT M Valdelatas
- ZV, Parque Central
- ZV, Parques y Jardines
- SUI
- Equipamientos privado
- EQ
- Red Viaria
- RV, Áreas de acompañamiento

#### Plano de detalle 1 PLAN PARCIAL DEL SECTOR S-1



#### SECTOR S-1 "LOS CARRILES"



#### Plano de detalle 2 SITUACIÓN SOBRE ORTOFOTOGRAFÍA DEL ELEMENTO



#### LEYENDA GENERAL

- Extensión del plano de detalle 1
- Extensión del plano de detalle 2
- Límite del sector S-1
- Árbol individual

#### Plano de situación ficha 11

## FICHAS DEL INVENTARIO DE PIES ARBÓREOS Y ARBUSTIVOS

### Árbol

Nº de ficha: 12  
 Tipo de elemento: Árbol individual  
 Especie: *Ulmus pumila*  
 Altura (m): 3  
 Perímetro (cm): 28  
 Altura de la 1ª rama (m): 0.5  
 Diámetro de copa (m): 1.5

**Localización (\*):**  
 X: 443697  
 Y: 4489447  
\* Localización aproximada, coordenadas UTM (huso 30 N ETRS 1989)

Edad relativa: Joven

### Estado fitosanitario: Bueno

Madera vista: No      Copa terciada: No  
 Huecos: No      Ramas secas: No  
 Inclinación: No      Daños estructurales: No

Plagas o enfermedades: No



Observaciones:

#### LEYENDA DEL PLAN PARCIAL:

- DPH Arroyo Valdelacasa
- RU
- RCL
- RCP
- RCPPL
- RCM
- TC
- AT M Valdelatas
- ZV, Parque Central
- ZV, Parques y Jardines
- SUI
- Equipamientos privado
- EQ
- Red Viaria
- RV, Áreas de acompañamiento

Plano de detalle 1  
 PLAN PARCIAL DEL SECTOR S-1



SECTOR S-1 "LOS CARRILES"



Plano de detalle 2  
 SITUACIÓN SOBRE ORTOFOTOGRAFÍA DEL ELEMENTO



#### LEYENDA GENERAL

- Extensión del plano de detalle 1
- Extensión del plano de detalle 2
- Límite del sector S-1
- Árbol individual

Plano de situación ficha 12

**FICHAS DEL INVENTARIO DE PIES ARBÓREOS Y ARBUSTIVOS**

**Arbusto**

Nº de ficha 13  
 Tipo de elemento: Agrupación de arbustos  
 Especie: *Ulmus pumila*  
 Altura (m): 2,5  
 Diámetro medio (m): 1,5  
 Especies acompañantes: No

**Localización (\*):** X: 443698  
 Y: 4489446  
\* Localización aproximada, coordenadas UTM (huso 30 N ETRS 1989)

Grado de recubrimiento: 50-75  
 Superficie (m<sup>2</sup>): 9

**Estado fitosanitario: Bueno**



Observaciones:

**LEYENDA DEL PLAN PARCIAL:**

- DPH Arroyo Valdelacasa
- RU
- RCL
- RCP
- RCPPL
- RCM
- TC
- AT M Valdelatas
- ZV, Parque Central
- ZV, Parques y Jardines
- SUI
- Equipamientos privado
- EQ
- Red Viaria
- RV, Áreas de acompañamiento



Plano de detalle 2  
 SITUACIÓN SOBRE ORTOFOTOGRAFÍA DEL ELEMENTO



**LEYENDA GENERAL**

- Extensión del plano de detalle 1
- Extensión del plano de detalle 2
- Límite del sector S-1
- Agrupación de arbustos

**Plano de situación ficha 13**

## FICHAS DEL INVENTARIO DE PIES ARBÓREOS Y ARBUSTIVOS

### Árbol

Nº de ficha 14  
 Tipo de elemento: Árbol individual  
 Especie: *Ulmus pumila*  
 Altura (m): 4  
 Perímetro (cm): 25  
 Altura de la 1ª rama (m): 0.9  
 Diámetro de copa (m): 1.5

**Localización (\*):** X: 443696  
 Y: 4489446  
\* Localización aproximada, coordenadas UTM (huso 30 N ETRS 1989)

Edad relativa: Joven

**Estado fitosanitario: Bueno**  
 Madera vista: No      Copa terciada: No  
 Huecos: No      Ramas secas: No  
 Inclinación: No      Daños estructurales: No

Plagas o enfermedades No



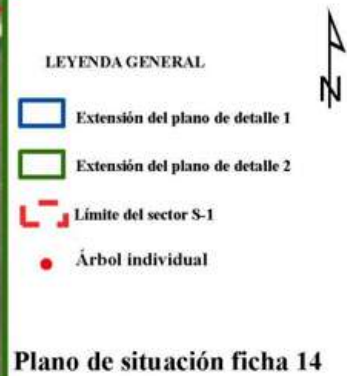
Observaciones:

**LEYENDA DEL PLAN PARCIAL:**

- DPH Arroyo Valdelacasa
- RU
- RCL
- RCP
- RCPPL
- RCM
- TC
- AT M Valdelatas
- ZV, Parque Central
- ZV, Parques y Jardines
- SUI
- Equipamiento privado
- EQ
- Red Viaria
- RV, Áreas de acompañamiento



Plano de detalle 2  
SITUACIÓN SOBRE ORTOFOTOGRAFÍA DEL ELEMENTO





## FICHAS DEL INVENTARIO DE PIES ARBÓREOS Y ARBUSTIVOS

### Árbol

Nº de ficha 15  
 Tipo de elemento: Árbol individual  
 Especie: *Ulmus pumila*  
 Altura (m): 4  
 Perímetro (cm): 55  
 Altura de la 1ª rama (m): 0.1  
 Diámetro de copa (m): 3

**Localización (\*):** X: 443708  
 Y: 4489445  
\* Localización aproximada, coordenadas UTM (huso 30 N ETRS 1989)

Edad relativa: Joven

**Estado fitosanitario: Bueno**  
 Madera vista: No      Copa terciada: No  
 Huecos: No              Ramas secas: No  
 Inclinación: No        Daños estructurales: No

Plagas o enfermedades No

Observaciones:



**LEYENDA DEL PLAN PARCIAL:**

- DPH Arroyo Valdelacasa
- RU
- RCL
- RCP
- RCPPL
- RCM
- TC
- AT M Valdelatas
- ZV, Parque Central
- ZV, Parques y Jardines
- SUI
- Equipamientos privado
- EQ
- Red Viaria
- RV, Áreas de acompañamiento



Plano de detalle 2  
 SITUACIÓN SOBRE ORTOFOTOGRAFÍA DEL ELEMENTO



LEYENDA GENERAL

- Extensión del plano de detalle 1
- Extensión del plano de detalle 2
- Límite del sector S-1
- Árbol individual

Plano de situación ficha 15

**FICHAS DEL INVENTARIO DE PIES ARBÓREOS Y ARBUSTIVOS**

**Arbusto**

Nº de ficha 16  
 Tipo de elemento: Arbusto individual  
 Especie: *Ulmus pumila*  
 Altura (m): 2,5  
 Diámetro (m): 1,5

<b>Localización (*):</b>	X: 443691
* Localización aproximada, coordenadas UTM (huso 30 N ETRS 1989)	Y: 4489442

**Estado fitosanitario: Bueno**



Observaciones:

**LEYENDA DEL PLAN PARCIAL:**

- DPH Arroyo Valdelacasa
- RU
- RCL
- RCP
- RCPPL
- RCM
- TC
- AT M Valdelatas
- ZV, Parque Central
- ZV, Parques y Jardines
- SUI
- Equipamiento privado
- EQ
- Red Viaria
- RV, Áreas de acompañamiento



Plano de detalle 2  
SITUACIÓN SOBRE ORTOFOTOGRAFÍA DEL ELEMENTO



**LEYENDA GENERAL**

- Extensión del plano de detalle 1
- Extensión del plano de detalle 2
- Límite del sector S-1
- Árbol individual



**Plano de situación ficha 16**

## FICHAS DEL INVENTARIO DE PIES ARBÓREOS Y ARBUSTIVOS

### Árbol

Nº de ficha: 17  
 Tipo de elemento: Árbol individual  
 Especie: *Salix sp.*  
 Altura (m): 6,5  
 Perímetro (cm): 165  
 Altura de la 1ª rama (m): 0  
 Diámetro de copa (m): 6

**Localización (\*):**  
 X: 443780  
 Y: 4489440  
\* Localización aproximada, coordenadas UTM (huso 30 N ETRS 1989)

Edad relativa: Joven

### Estado fitosanitario: Bueno

Madera vista: No      Copa terciada: No  
 Huecos: No      Ramas secas: No  
 Inclinación: No      Daños estructurales: No

Plagas o enfermedades: No

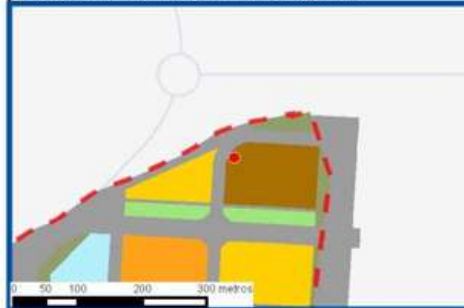


Observaciones:

### LEYENDA DEL PLAN PARCIAL:

- DPH Arroyo Valdelacasa
- RU
- RCL
- RCP
- RCPPL
- RCM
- TC
- AT M Valdelatas
- ZV, Parque Central
- ZV, Parques y Jardines
- SUI
- Equipamientos privado
- EQ
- Red Viaria
- RV, Áreas de acompañamiento

### Plano de detalle 1 PLAN PARCIAL DEL SECTOR S-1



### SECTOR S-1 "LOS CARRILES"



### Plano de detalle 2 SITUACIÓN SOBRE ORTOFOTOGRAFÍA DEL ELEMENTO



### LEYENDA GENERAL

- Extensión del plano de detalle 1
- Extensión del plano de detalle 2
- Límite del sector S-1
- Árbol individual

### Plano de situación ficha 17

Plan Parcial del Sector S-1 "Los Carriles"

Anexo VIII. Inventario de pies arbóreos y arbustivos

**FICHAS DEL INVENTARIO DE PIES ARBÓREOS Y ARBUSTIVOS**

**Árbol**

Nº de ficha 18  
 Tipo de elemento: *Árbol individual*  
 Especie: *Ulmus pumila*  
 Altura (m): 4,5  
 Perímetro (cm): 18  
 Altura de la 1ª rama (m): 1  
 Diámetro de copa (m): 1

**Localización (\*):** X: 443681  
 Y: 4489438  
\* Localización aproximada, coordenadas UTM (huso 30 N ETRS 1989)

Edad relativa: Joven

**Estado fitosanitario: Bueno**  
 Madera vista: Si      Copa terciada: No  
 Huecos: No      Ramas secas: No  
 Inclinación: No      Daños estructurales: No

Plagas o enfermedades No

Observaciones:



**LEYENDA DEL PLAN PARCIAL:**

- DPH Arroyo Valdelacasa
- RU
- RCL
- RCP
- RCPPL
- RCM
- TC
- AT M Valdelatas
- ZV, Parque Central
- ZV, Parques y Jardines
- SUI
- Equipamientos privado
- EQ
- Red Viaria
- RV, Áreas de acompañamiento



Plano de detalle 2  
 SITUACIÓN SOBRE ORTOFOTOGRAFÍA DEL ELEMENTO



**LEYENDA GENERAL**

- Extensión del plano de detalle 1
- Extensión del plano de detalle 2
- Límite del sector S-1
- Árbol individual

**Plano de situación ficha 18**

## FICHAS DEL INVENTARIO DE PIES ARBÓREOS Y ARBUSTIVOS

### Árbol

Nº de ficha 19  
 Tipo de elemento: Árbol individual  
 Especie: *Ulmus pumila*  
 Altura (m): 6  
 Perímetro (cm): 72  
 Altura de la 1ª rama (m): 0.3  
 Diámetro de copa (m): 4.5

**Localización (\*):** X: 443682  
 Y: 4489438  
\* Localización aproximada, coordenadas UTM (huso 30 N ETRS 1989)

Edad relativa: Joven

**Estado fitosanitario: Bueno**  
 Madera vista: No      Copa terciada: No  
 Huecos: No      Ramas secas: No  
 Inclinación: No      Daños estructurales: No

Plagas o enfermedades No

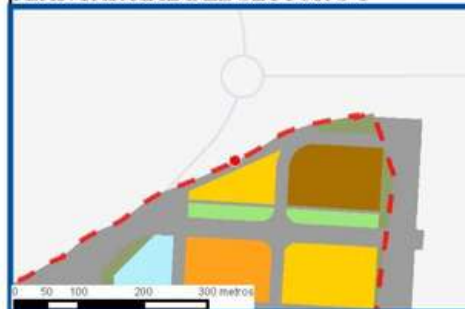


Observaciones:

#### LEYENDA DEL PLAN PARCIAL:

- DPH Arroyo Valdelacasa
- RU
- RCL
- RCP
- RCPPL
- RCM
- TC
- AT M Valdelatas
- ZV, Parque Central
- ZV, Parques y Jardines
- SUI
- Equipamientos privado
- EQ
- Red Viaria
- RV, Áreas de acompañamiento

#### Plano de detalle 1 PLAN PARCIAL DEL SECTOR S-1



#### SECTOR S-1 "LOS CARRILES"



#### Plano de detalle 2 SITUACIÓN SOBRE ORTOFOTOGRAFÍA DEL ELEMENTO



#### LEYENDA GENERAL

- Extensión del plano de detalle 1
- Extensión del plano de detalle 2
- Límite del sector S-1
- Árbol individual

#### Plano de situación ficha 19

**FICHAS DEL INVENTARIO DE PIES ARBÓREOS Y ARBUSTIVOS**

**Árbol**

Nº de ficha 20  
 Tipo de elemento: Agrupación de brotes de cepa  
 Especie: *Ulmus pumila*  
 Altura media (m): 5  
 Perímetro medio (cm): 25  
 Altura de la 1ª rama (m): 1  
 Diámetro de copa medio ( 3.5

**Localización (\*):** X: 443678  
 \* Localización aproximada, coordenadas UTM (huso 30 N ETRS 1989) Y: 4489438

Edad relativa: Joven

**Estado fitosanitario:**

**Bueno**

Madera vista: No      Copa terciada: No  
 Huecos: No      Ramas secas: No  
 Inclinación: No      Daños estructurales: No

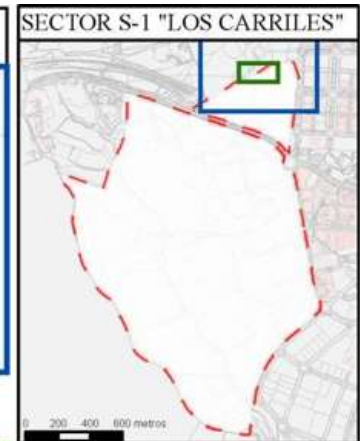
Plagas o enfermedades No



Observaciones:

**LEYENDA DEL PLAN PARCIAL:**

- DPH Arroyo Valdelacasa
- RU
- RCL
- RCP
- RCPPL
- RCM
- TC
- AT M Valdelatas
- ZV, Parque Central
- ZV, Parques y Jardines
- SUI
- Equipamientos privado
- EQ
- Red Viaria
- RV, Áreas de acompañamiento



Plano de detalle 2  
 SITUACIÓN SOBRE ORTOFOTOGRAFÍA DEL ELEMENTO



**FICHAS DEL INVENTARIO DE PIES ARBÓREOS Y ARBUSTIVOS**

**Árbol**

Nº de ficha 21  
 Tipo de elemento: Árbol individual  
 Especie: *Ulmus pumila*  
 Altura (m): 4  
 Perímetro (cm): 18  
 Altura de la 1ª rama (m): 0.8  
 Diámetro de copa (m): 1

**Localización (\*):** X: 443679  
 Y: 4489437  
\* Localización aproximada, coordenadas UTM (huso 30 N ETRS 1989)

Edad relativa: Joven

**Estado fitosanitario:**

**Bueno**

Madera vista: No      Copa terciada: No  
 Huecos: No      Ramas secas: No  
 Inclinación: No      Daños estructurales: No

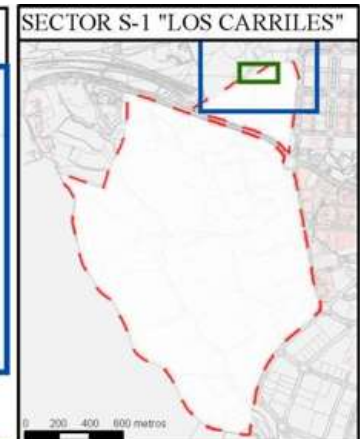
Plagas o enfermedades No



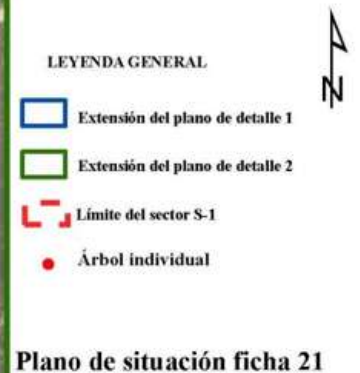
Observaciones:

**LEYENDA DEL PLAN PARCIAL:**

- DPH Arroyo Valdelacasa
- RU
- RCL
- RCP
- RCPPL
- RCM
- TC
- AT M Valdelatas
- ZV, Parque Central
- ZV, Parques y Jardines
- SUI
- Equipamientos privado
- EQ
- Red Viaria
- RV, Áreas de acompañamiento



Plano de detalle 2  
 SITUACIÓN SOBRE ORTOFOTOGRAFÍA DEL ELEMENTO



**FICHAS DEL INVENTARIO DE PIES ARBÓREOS Y ARBUSTIVOS**

**Árbol**

Nº de ficha 22  
 Tipo de elemento: Árbol individual  
 Especie: *Ulmus pumila*  
 Altura (m): 4,5  
 Perímetro (cm): 28  
 Altura de la 1ª rama (m): 1.1  
 Diámetro de copa (m): 1.5

**Localización (\*):** X: 443676  
 Y: 4489435  
\* Localización aproximada, coordenadas UTM (huso 30 N ETRS 1989)

Edad relativa: Joven

**Estado fitosanitario: Bueno**  
 Madera vista: No      Copa terciada: No  
 Huecos: No      Ramas secas: No  
 Inclinación: No      Daños estructurales: No

Plagas o enfermedades No



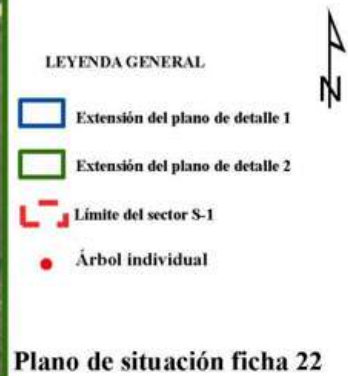
Observaciones:

**LEYENDA DEL PLAN PARCIAL:**

- DPH Arroyo Valdelacasa
- RU
- RCL
- RCP
- RCPPL
- RCM
- TC
- AT M Valdelatas
- ZV, Parque Central
- ZV, Parques y Jardines
- SUI
- Equipamientos privado
- EQ
- Red Viaria
- RV, Áreas de acompañamiento



Plano de detalle 2  
SITUACIÓN SOBRE ORTOFOTOGRAFÍA DEL ELEMENTO





**FICHAS DEL INVENTARIO DE PIES ARBÓREOS Y ARBUSTIVOS**

**Arbusto**

Nº de ficha 23  
 Tipo de elemento: Arbusto individual  
 Especie: *Crataegus monogyna*  
 Altura (m): 4  
 Diámetro (m): 3

**Localización (\*):** X: 443761  
 Y: 4489435  
\* Localización aproximada, coordenadas UTM (huso 30 N ETRS 1989)

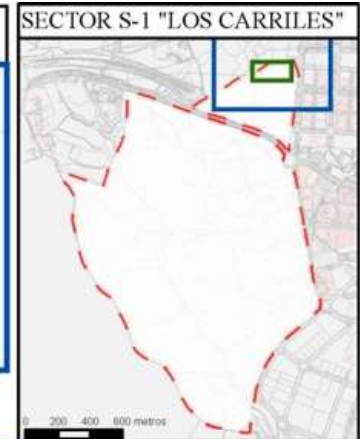
**Estado fitosanitario: Bueno**



Observaciones:

**LEYENDA DEL PLAN PARCIAL:**

- DPH Arroyo Valdelacasa
- RU
- RCL
- RCP
- RCPPL
- RCM
- TC
- AT M Valdelatas
- ZV, Parque Central
- ZV, Parques y Jardines
- SUI
- Equipamientos privado
- EQ
- Red Viaria
- RV, Áreas de acompañamiento



Plano de detalle 2  
SITUACIÓN SOBRE ORTOFOTOGRAFÍA DEL ELEMENTO



**LEYENDA GENERAL**

- Extensión del plano de detalle 1
- Extensión del plano de detalle 2
- Límite del sector S-1
- Árbol individual

**Plano de situación ficha 23**

## FICHAS DEL INVENTARIO DE PIES ARBÓREOS Y ARBUSTIVOS

### Árbol

Nº de ficha: 24  
 Tipo de elemento: Árbol individual  
 Especie: *Ulmus pumila*  
 Altura (m): 6  
 Perímetro (cm): 34  
 Altura de la 1ª rama (m): 1.4  
 Diámetro de copa (m): 2

**Localización (\*):**  
 X: 443674  
 Y: 4489434  
\* Localización aproximada, coordenadas UTM (huso 30 N ETRS 1989)

Edad relativa: Joven

### Estado fitosanitario: Bueno

Madera vista: No      Copa terciada: No  
 Huecos: No      Ramas secas: No  
 Inclinación: No      Daños estructurales: No

Plagas o enfermedades: No

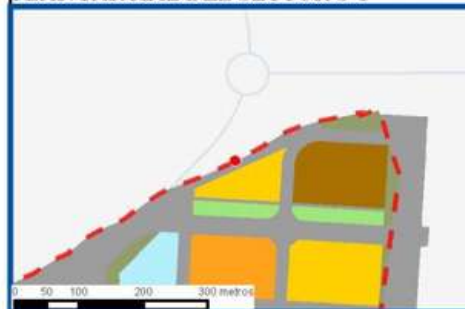


Observaciones:

### LEYENDA DEL PLAN PARCIAL:

- DPH Arroyo Valdelacasa
- RU
- RCL
- RCP
- RCPPL
- RCM
- TC
- AT M Valdelatas
- ZV, Parque Central
- ZV, Parques y Jardines
- SUI
- Equipamientos privado
- EQ
- Red Viaria
- RV, Áreas de acompañamiento

### Plano de detalle 1 PLAN PARCIAL DEL SECTOR S-1



### SECTOR S-1 "LOS CARRILES"



### Plano de detalle 2 SITUACIÓN SOBRE ORTOFOTOGRAFÍA DEL ELEMENTO



### LEYENDA GENERAL

- Extensión del plano de detalle 1
- Extensión del plano de detalle 2
- Límite del sector S-1
- Árbol individual

### Plano de situación ficha 24

**FICHAS DEL INVENTARIO DE PIES ARBÓREOS Y ARBUSTIVOS**

**Árbol**

Nº de ficha 25  
 Tipo de elemento: Árbol individual  
 Especie: *Ulmus pumila*  
 Altura (m): 4  
 Perímetro (cm): 35  
 Altura de la 1ª rama (m): 0.8  
 Diámetro de copa (m): 2

**Localización (\*):** X: 443673  
 Y: 4489433  
\* Localización aproximada, coordenadas UTM (huso 30 N ETRS 1989)

Edad relativa: Joven

**Estado fitosanitario:**

**Bueno**

Madera vista: No      Copa terciada: No  
 Huecos: No      Ramas secas: No  
 Inclinación: No      Daños estructurales: No

Plagas o enfermedades No

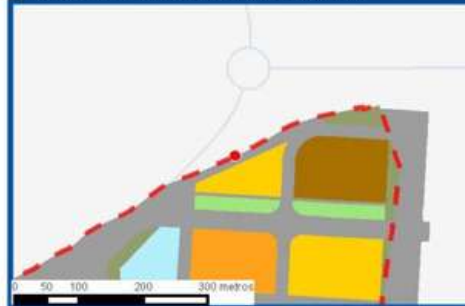


Observaciones:

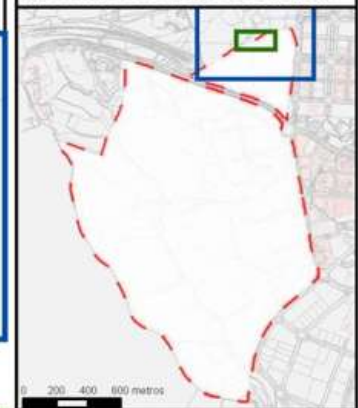
**LEYENDA DEL PLAN PARCIAL:**

- DPH Arroyo Valdelacasa
- RU
- RCL
- RCP
- RCPPL
- RCM
- TC
- AT M Valdelatas
- ZV, Parque Central
- ZV, Parques y Jardines
- SUI
- Equipamientos privado
- EQ
- Red Viaria
- RV, Áreas de acompañamiento

Plano de detalle 1  
 PLAN PARCIAL DEL SECTOR S-1



SECTOR S-1 "LOS CARRILES"



Plano de detalle 2  
 SITUACIÓN SOBRE ORTOFOTOGRAFÍA DEL ELEMENTO



**LEYENDA GENERAL**

- Extensión del plano de detalle 1
- Extensión del plano de detalle 2
- Límite del sector S-1
- Árbol individual



Plano de situación ficha 25

## FICHAS DEL INVENTARIO DE PIES ARBÓREOS Y ARBUSTIVOS

### Árbol

Nº de ficha 26  
 Tipo de elemento: Árbol individual  
 Especie: *Ulmus pumila*  
 Altura (m): 6  
 Perímetro (cm): 38  
 Altura de la 1ª rama (m): 1.2  
 Diámetro de copa (m): 3

**Localización (\*):** X: 443670  
 Y: 4489433  
\* Localización aproximada, coordenadas UTM (huso 30 N ETRS 1989)

Edad relativa: Joven

### Estado fitosanitario: Bueno

Madera vista: No      Copa terciada: No  
 Huecos: No      Ramas secas: No  
 Inclinación: No      Daños estructurales: No

Plagas o enfermedades No



Observaciones:

### LEYENDA DEL PLAN PARCIAL:

- DPH Arroyo Valdelacasa
- RU
- RCL
- RCP
- RCPPL
- RCM
- TC
- AT M Valdelatas
- ZV, Parque Central
- ZV, Parques y Jardines
- SUI
- Equipamientos privado
- EQ
- Red Viaria
- RV, Áreas de acompañamiento

### Plano de detalle 1 PLAN PARCIAL DEL SECTOR S-1



### SECTOR S-1 "LOS CARRILES"



### Plano de detalle 2 SITUACIÓN SOBRE ORTOFOTOGRAFÍA DEL ELEMENTO



### LEYENDA GENERAL

- Extensión del plano de detalle 1
- Extensión del plano de detalle 2
- Límite del sector S-1
- Árbol individual

### Plano de situación ficha 26

## FICHAS DEL INVENTARIO DE PIES ARBÓREOS Y ARBUSTIVOS

### Árbol

Nº de ficha: 27  
 Tipo de elemento: Árbol individual  
 Especie: *Ulmus pumila*  
 Altura (m): 6  
 Perímetro (cm): 58  
 Altura de la 1ª rama (m): 0  
 Diámetro de copa (m): 3.5

**Localización (\*):**  
 X: 443669  
 Y: 4489432  
\* Localización aproximada, coordenadas UTM (huso 30 N ETRS 1989)

Edad relativa: Joven

**Estado fitosanitario: Bueno**  
 Madera vista: No      Copa terciada: No  
 Huecos: No      Ramas secas: No  
 Inclinación: No      Daños estructurales: No

Plagas o enfermedades: No



Observaciones:

#### LEYENDA DEL PLAN PARCIAL:

- DPH Arroyo Valdelacasa
- RU
- RCL
- RCP
- RCPPL
- RCM
- TC
- AT M Valdelatas
- ZV, Parque Central
- ZV, Parques y Jardines
- SUI
- Equipamientos privado
- EQ
- Red Viaria
- RV, Áreas de acompañamiento



#### Plano de detalle 2 SITUACIÓN SOBRE ORTOFOTOGRAFÍA DEL ELEMENTO



#### LEYENDA GENERAL

- Extensión del plano de detalle 1
- Extensión del plano de detalle 2
- Límite del sector S-1
- Árbol individual



Plano de situación ficha 27

**FICHAS DEL INVENTARIO DE PIES ARBÓREOS Y ARBUSTIVOS**

**Árbol**

Nº de ficha 28  
 Tipo de elemento: Árbol individual  
 Especie: *Ulmus pumila*  
 Altura (m): 4  
 Perímetro (cm): 30  
 Altura de la 1ª rama (m): 0.1  
 Diámetro de copa (m): 2

**Localización (\*):** X: 443666  
 Y: 4489431  
\* Localización aproximada, coordenadas UTM (huso 30 N ETRS 1989)

Edad relativa: Joven

**Estado fitosanitario: Bueno**  
 Madera vista: No      Copa terciada: No  
 Huecos: No              Ramas secas: No  
 Inclinación: No        Daños estructurales: No

Plagas o enfermedades No




Observaciones:

**LEYENDA DEL PLAN PARCIAL:**

- DPH Arroyo Valdelacasa
- RU
- RCL
- RCP
- RCPPL
- RCM
- TC
- AT M Valdelatas
- ZV, Parque Central
- ZV, Parques y Jardines
- SUI
- Equipamientos privado
- EQ
- Red Viaria
- RV, Áreas de acompañamiento



**Plano de detalle 2 SITUACIÓN SOBRE ORTOFOTOGRAFÍA DEL ELEMENTO**



## FICHAS DEL INVENTARIO DE PIES ARBÓREOS Y ARBUSTIVOS

### Árbol

Nº de ficha 29  
 Tipo de elemento: Árbol individual  
 Especie: *Ulmus pumila*  
 Altura (m): 4  
 Perímetro (cm): 33  
 Altura de la 1ª rama (m): 0.8  
 Diámetro de copa (m): 1.5

**Localización (\*):** X: 443664  
 Y: 4489431  
\* Localización aproximada, coordenadas UTM (huso 30 N ETRS 1989)

Edad relativa: Joven

### Estado fitosanitario: Bueno

Madera vista: No      Copa terciada: No  
 Huecos: No      Ramas secas: No  
 Inclinación: No      Daños estructurales: No

Plagas o enfermedades No



Observaciones:

#### LEYENDA DEL PLAN PARCIAL:

- DPH Arroyo Valdelacasa
- RU
- RCL
- RCP
- RCPPL
- RCM
- TC
- AT M Valdelatas
- ZV, Parque Central
- ZV, Parques y Jardines
- SUI
- Equipamientos privado
- EQ
- Red Viaria
- RV, Áreas de acompañamiento



#### Plano de detalle 2 SITUACIÓN SOBRE ORTOFOTOGRAFÍA DEL ELEMENTO



#### LEYENDA GENERAL

- Extensión del plano de detalle 1
- Extensión del plano de detalle 2
- Límite del sector S-1
- Árbol individual



#### Plano de situación ficha 29

## FICHAS DEL INVENTARIO DE PIES ARBÓREOS Y ARBUSTIVOS

### Árbol

Nº de ficha 30  
 Tipo de elemento: Agrupación de brotes de cepa  
 Especie: *Ulmus pumila*  
 Altura media (m): 5  
 Perímetro medio (cm): 20  
 Altura de la 1ª rama (m): 0.1  
 Diámetro de copa medio ( 5

**Localización (\*):** X: 443661  
 Y: 4489430  
\* Localización aproximada, coordenadas UTM (huso 30 N ETRS 1989)

Edad relativa: Joven

### Estado fitosanitario:

**Bueno**

Madera vista: No      Copa terciada: No  
 Huecos: No      Ramas secas: No  
 Inclinación: No      Daños estructurales: No

Plagas o enfermedades No



Observaciones:

### LEYENDA DEL PLAN PARCIAL:

- DPH Arroyo Valdelacasa
- RU
- RCL
- RCP
- RCPPL
- RCM
- TC
- AT M Valdelatas
- ZV, Parque Central
- ZV, Parques y Jardines
- SUI
- Equipamiento privado
- EQ
- Red Viaria
- RV, Áreas de acompañamiento

### Plano de detalle 1 PLAN PARCIAL DEL SECTOR S-1



### SECTOR S-1 "LOS CARRILES"



### Plano de detalle 2 SITUACIÓN SOBRE ORTOFOTOGRAFÍA DEL ELEMENTO



### LEYENDA GENERAL

- Extensión del plano de detalle 1
- Extensión del plano de detalle 2
- Límite del sector S-1
- Árbol individual

### Plano de situación ficha 30



**FICHAS DEL INVENTARIO DE PIES ARBÓREOS Y ARBUSTIVOS**

**Arbusto**

Nº de ficha 31  
 Tipo de elemento: Arbusto individual  
 Especie: *Retama sphaerocarpa*  
 Altura (m): 3,5  
 Diámetro (m): 6

**Localización (\*):** X: 443878  
 Y: 4489430  
\* Localización aproximada, coordenadas UTM (huso 30 N ETRS 1989)

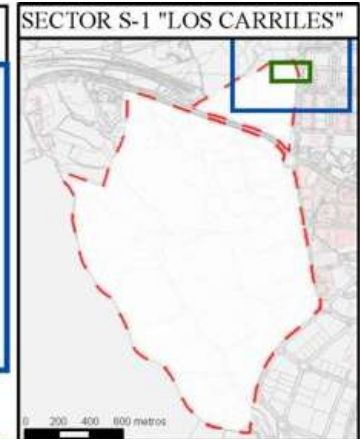
**Estado fitosanitario: Bueno**



Observaciones:

**LEYENDA DEL PLAN PARCIAL:**

- DPH Arroyo Valdelacasa
- RU
- RCL
- RCP
- RCPPL
- RCM
- TC
- AT M Valdelatas
- ZV, Parque Central
- ZV, Parques y Jardines
- SUI
- Equipamientos privado
- EQ
- Red Viaria
- RV, Áreas de acompañamiento



**Plano de detalle 2  
SITUACIÓN SOBRE ORTOFOTOGRAFÍA DEL ELEMENTO**



## FICHAS DEL INVENTARIO DE PIES ARBÓREOS Y ARBUSTIVOS

### Árbol

Nº de ficha 32  
 Tipo de elemento: Árbol individual  
 Especie: *Ulmus pumila*  
 Altura (m): 2,5  
 Perímetro (cm): 16  
 Altura de la 1ª rama (m): 0.1  
 Diámetro de copa (m): 1

**Localización (\*):** X: 443681  
 Y: 4489430  
\* Localización aproximada, coordenadas UTM (huso 30 N ETRS 1989)

Edad relativa: Joven

**Estado fitosanitario: Bueno**  
 Madera vista: No      Copa terciada: No  
 Huecos: No      Ramas secas: No  
 Inclinación: No      Daños estructurales: No

Plagas o enfermedades No

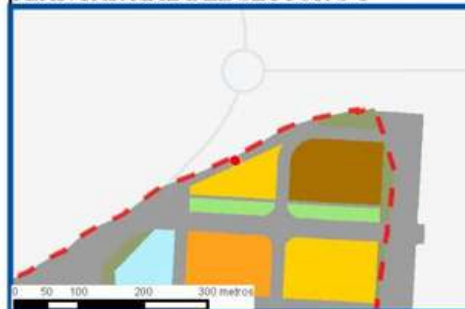


Observaciones:

#### LEYENDA DEL PLAN PARCIAL:

- DPH Arroyo Valdelacasa
- RU
- RCL
- RCP
- RCPPL
- RCM
- TC
- AT M Valdelatas
- ZV, Parque Central
- ZV, Parques y Jardines
- SUI
- Equipamientos privado
- EQ
- Red Viaria
- RV, Áreas de acompañamiento

#### Plano de detalle 1 PLAN PARCIAL DEL SECTOR S-1



#### SECTOR S-1 "LOS CARRILES"



#### Plano de detalle 2 SITUACIÓN SOBRE ORTOFOTOGRAFÍA DEL ELEMENTO



#### LEYENDA GENERAL

- Extensión del plano de detalle 1
- Extensión del plano de detalle 2
- Límite del sector S-1
- Árbol individual

#### Plano de situación ficha 32

**FICHAS DEL INVENTARIO DE PIES ARBÓREOS Y ARBUSTIVOS**

**Árbol**

Nº de ficha 33  
 Tipo de elemento: Agrupación de brotes de cepa  
 Especie: *Ulmus pumila*  
 Altura media (m): 5  
 Perímetro medio (cm): 18  
 Altura de la 1ª rama (m): 0  
 Diámetro de copa medio ( 3

**Localización (\*):** X: 443674  
 Y: 4489428  
\* Localización aproximada, coordenadas UTM (huso 30 N ETRS 1989)

Edad relativa: Joven

**Estado fitosanitario: Bueno**  
 Madera vista: No      Copa terciada: No  
 Huecos: No      Ramas secas: No  
 Inclinación: No      Daños estructurales: No

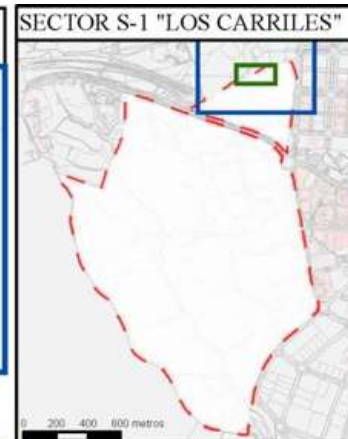
Plagas o enfermedades No



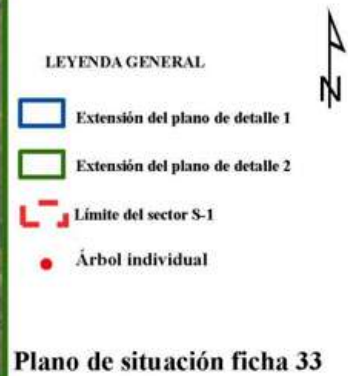
Observaciones:

**LEYENDA DEL PLAN PARCIAL:**

- DPH Arroyo Valdelacasa
- RU
- RCL
- RCP
- RCPPL
- RCM
- TC
- AT M Valdelatas
- ZV, Parque Central
- ZV, Parques y Jardines
- SUI
- Equipamientos privado
- EQ
- Red Viaria
- RV, Áreas de acompañamiento



Plano de detalle 2  
SITUACIÓN SOBRE ORTOFOTOGRAFÍA DEL ELEMENTO



## FICHAS DEL INVENTARIO DE PIES ARBÓREOS Y ARBUSTIVOS

### Arbusto

Nº de ficha 34  
 Tipo de elemento: Agrupación de arbustos  
 Especie: *Ulmus pumila*  
 Altura (m): 4  
 Diámetro medio (m): 1,5  
 Especies acompañantes: No

**Estado fitosanitario: Bueno**

**Localización (\*):** X: 443669  
 Y: 4489425  
\* Localización aproximada, coordenadas UTM (huso 30 N ETRS 1989)

Grado de recubrimiento: 75-100  
 Superficie (m<sup>2</sup>): 15



Observaciones:

#### LEYENDA DEL PLAN PARCIAL:

-  DPH Arroyo Valdelacasa
-  RU
-  RCL
-  RCP
-  RCPPL
-  RCM
-  TC
-  AT M Valdelatas
-  ZV, Parque Central
-  ZV, Parques y Jardines
-  SUI
-  Equipamientos privado
-  EQ
-  Red Viaria
-  RV, Áreas de acompañamiento

#### Plano de detalle 1 PLAN PARCIAL DEL SECTOR S-1



#### SECTOR S-1 "LOS CARRILES"



#### Plano de detalle 2 SITUACIÓN SOBRE ORTOFOTOGRAFÍA DEL ELEMENTO



#### LEYENDA GENERAL

-  Extensión del plano de detalle 1
-  Extensión del plano de detalle 2
-  Límite del sector S-1
-  Agrupación de arbustos

#### Plano de situación ficha 34

## FICHAS DEL INVENTARIO DE PIES ARBÓREOS Y ARBUSTIVOS

### Árbol

Nº de ficha 35  
 Tipo de elemento: Árbol individual  
 Especie: *Ulmus pumila*  
 Altura (m): 7,5  
 Perímetro (cm): 92  
 Altura de la 1ª rama (m): 1  
 Diámetro de copa (m): 5

**Localización (\*):** X: 443782  
 Y: 4489419  
\* Localización aproximada, coordenadas UTM (huso 30 N ETRS 1989)

Edad relativa: Joven

### Estado fitosanitario: Bueno

Madera vista: No      Copa terciada: No  
 Huecos: No      Ramas secas: No  
 Inclinación: No      Daños estructurales: No

Plagas o enfermedades No



Observaciones:

#### LEYENDA DEL PLAN PARCIAL:

- DPH Arroyo Valdelacasa
- RU
- RCL
- RCP
- RCPPL
- RCM
- TC
- AT M Valdelatas
- ZV, Parque Central
- ZV, Parques y Jardines
- SUI
- Equipamientos privado
- EQ
- Red Viaria
- RV, Áreas de acompañamiento

#### Plano de detalle 1 PLAN PARCIAL DEL SECTOR S-1



#### SECTOR S-1 "LOS CARRILES"



#### Plano de detalle 2 SITUACIÓN SOBRE ORTOFOTOGRAFÍA DEL ELEMENTO



#### LEYENDA GENERAL

- Extensión del plano de detalle 1
- Extensión del plano de detalle 2
- Límite del sector S-1
- Árbol individual

#### Plano de situación ficha 35

**FICHAS DEL INVENTARIO DE PIES ARBÓREOS Y ARBUSTIVOS**

**Arbusto**

Nº de ficha 36  
 Tipo de elemento: Agrupación de arbustos  
 Especie: *Retama sphaerocarpa*  
 Altura (m): 3  
 Diámetro medio (m): 4  
 Especies acompañantes: No

**Estado fitosanitario: Bueno**

**Localización (\*):** X: 443737  
 Y: 4489419  
\* Localización aproximada, coordenadas UTM (huso 30 N ETRS 1989)

Grado de recubrimiento: 0-25  
 Superficie (m<sup>2</sup>): 1844



Observaciones:

**LEYENDA DEL PLAN PARCIAL:**

- DPH Arroyo Valdelacasa
- RU
- RCL
- RCP
- RCPPL
- RCM
- TC
- AT M Valdelatas
- ZV, Parque Central
- ZV, Parques y Jardines
- SUI
- Equipamientos privado
- EQ
- Red Viaria
- RV, Áreas de acompañamiento



**Plano de detalle 2  
 SITUACIÓN SOBRE ORTOFOTOGRAFÍA DEL ELEMENTO**



**LEYENDA GENERAL**

- Extensión del plano de detalle 1
- Extensión del plano de detalle 2
- Límite del sector S-1
- Agrupación de arbustos



**Plano de situación ficha 36**

## FICHAS DEL INVENTARIO DE PIES ARBÓREOS Y ARBUSTIVOS

### Árbol

Nº de ficha 37  
 Tipo de elemento: Árbol individual  
 Especie: *Pinus halepensis*  
 Altura (m): 7,5  
 Perímetro (cm): 93  
 Altura de la 1ª rama (m): 0.6  
 Diámetro de copa (m): 4

**Localización (\*):** X: 443634  
 Y: 4489419  
\* Localización aproximada, coordenadas UTM (huso 30 N ETRS 1989)

Edad relativa: Joven

#### Estado fitosanitario: Bueno

Madera vista:	No	Copa terciada:	No
Huecos:	No	Ramas secas:	Si
Inclinación:	No	Daños estructurales:	No

Plagas o enfermedades No

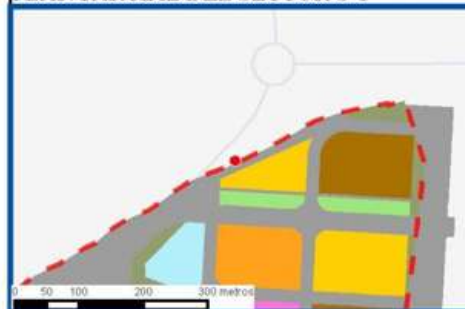


Observaciones:

#### LEYENDA DEL PLAN PARCIAL:

- DPH Arroyo Valdelacasa
- RU
- RCL
- RCP
- RCPPL
- RCM
- TC
- AT M Valdelatas
- ZV, Parque Central
- ZV, Parques y Jardines
- SUI
- Equipamientos privado
- EQ
- Red Viaria
- RV, Áreas de acompañamiento

#### Plano de detalle 1 PLAN PARCIAL DEL SECTOR S-1



#### SECTOR S-1 "LOS CARRILES"



#### Plano de detalle 2 SITUACIÓN SOBRE ORTOFOTOGRAFÍA DEL ELEMENTO



#### LEYENDA GENERAL

- Extensión del plano de detalle 1
- Extensión del plano de detalle 2
- Límite del sector S-1
- Árbol individual

#### Plano de situación ficha 37

## FICHAS DEL INVENTARIO DE PIES ARBÓREOS Y ARBUSTIVOS

### Árbol

Nº de ficha 38  
 Tipo de elemento: Árbol individual  
 Especie: *Ulmus pumila*  
 Altura (m): 4,5  
 Perímetro (cm): 68  
 Altura de la 1ª rama (m): 0.3  
 Diámetro de copa (m): 3.5

**Localización (\*):** X: 443639  
 Y: 4489419  
\* Localización aproximada, coordenadas UTM (huso 30 N ETRS 1989)

Edad relativa: Joven

### Estado fitosanitario: Bueno

Madera vista: No      Copa terciada: No  
 Huecos: No      Ramas secas: No  
 Inclinación: No      Daños estructurales: No

Plagas o enfermedades No

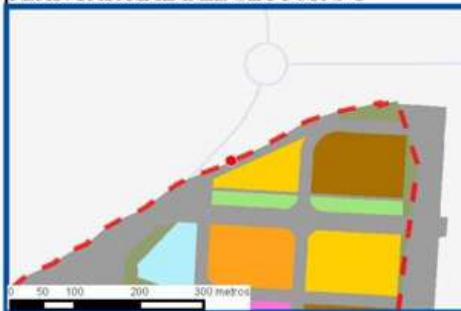


Observaciones:

### LEYENDA DEL PLAN PARCIAL:

- DPH Arroyo Valdelacasa
- RU
- RCL
- RCP
- RCPPL
- RCM
- TC
- AT M Valdelatas
- ZV, Parque Central
- ZV, Parques y Jardines
- SUI
- Equipamientos privado
- EQ
- Red Viaria
- RV, Áreas de acompañamiento

### Plano de detalle 1 PLAN PARCIAL DEL SECTOR S-1



### SECTOR S-1 "LOS CARRILES"



### Plano de detalle 2 SITUACIÓN SOBRE ORTOFOTOGRAFÍA DEL ELEMENTO



### LEYENDA GENERAL

- Extensión del plano de detalle 1
- Extensión del plano de detalle 2
- Límite del sector S-1
- Árbol individual

### Plano de situación ficha 38



**FICHAS DEL INVENTARIO DE PIES ARBÓREOS Y ARBUSTIVOS**

**Árbol**

Nº de ficha 39  
 Tipo de elemento: Árbol individual  
 Especie: *Ulmus pumila*  
 Altura (m): 5,5  
 Perímetro (cm): 36  
 Altura de la 1ª rama (m): 0.5  
 Diámetro de copa (m): 1.5

**Localización (\*):** X: 443630  
 Y: 4489415  
\* Localización aproximada, coordenadas UTM (huso 30 N ETRS 1989)

Edad relativa: Joven

**Estado fitosanitario: Bueno**  
 Madera vista: No      Copa terciada: No  
 Huecos: No      Ramas secas: No  
 Inclinación: No      Daños estructurales: No

Plagas o enfermedades No

Observaciones:

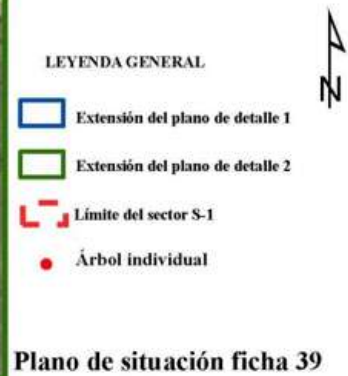


**LEYENDA DEL PLAN PARCIAL:**

- DPH Arroyo Valdelacasa
- RU
- RCL
- RCP
- RCPPL
- RCM
- TC
- AT M Valdelatas
- ZV, Parque Central
- ZV, Parques y Jardines
- SUI
- Equipamientos privado
- EQ
- Red Viaria
- RV, Áreas de acompañamiento



Plano de detalle 2  
 SITUACIÓN SOBRE ORTOFOTOGRAFÍA DEL ELEMENTO



## FICHAS DEL INVENTARIO DE PIES ARBÓREOS Y ARBUSTIVOS

### Árbol

Nº de ficha 40  
 Tipo de elemento: Árbol individual  
 Especie: *Crataegus monogyna*  
 Altura (m): 5  
 Perímetro (cm): 125  
 Altura de la 1ª rama (m): 0  
 Diámetro de copa (m): 5

**Localización (\*):** X: 443792  
 Y: 4489414  
\* Localización aproximada, coordenadas UTM (huso 30 N ETRS 1989)

Edad relativa: Joven

### Estado fitosanitario: Bueno

Madera vista: No      Copa terciada: No  
 Huecos: No      Ramas secas: No  
 Inclinación: No      Daños estructurales: No

Plagas o enfermedades No



Observaciones:

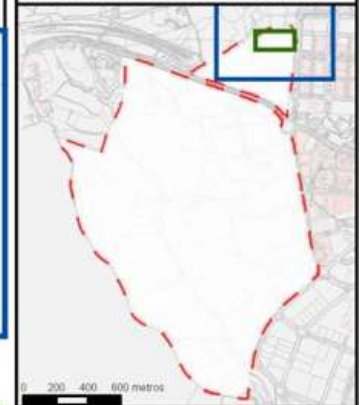
### LEYENDA DEL PLAN PARCIAL:

- DPH Arroyo Valdelacasa
- RU
- RCL
- RCP
- RCPPL
- RCM
- TC
- AT M Valdelatas
- ZV, Parque Central
- ZV, Parques y Jardines
- SUI
- Equipamientos privado
- EQ
- Red Viaria
- RV, Áreas de acompañamiento

### Plano de detalle 1 PLAN PARCIAL DEL SECTOR S-1



### SECTOR S-1 "LOS CARRILES"



### Plano de detalle 2 SITUACIÓN SOBRE ORTOFOTOGRAFÍA DEL ELEMENTO



### LEYENDA GENERAL

- Extensión del plano de detalle 1
- Extensión del plano de detalle 2
- Límite del sector S-1
- Árbol individual

### Plano de situación ficha 40

Plan Parcial del Sector S-1 "Los Carriles"

Anexo VIII. Inventario de pies arbóreos y arbustivos

**FICHAS DEL INVENTARIO DE PIES ARBÓREOS Y ARBUSTIVOS**

**Arbusto**

Nº de ficha 41  
 Tipo de elemento: Agrupación de arbustos  
 Especie: *Ulmus pumila*  
 Altura (m): 4,5  
 Diámetro medio (m): 1,5  
 Especies acompañantes: No

**Estado fitosanitario: Bueno**

**Localización (\*):** X: 443625  
 Y: 4489413  
\* Localización aproximada, coordenadas UTM (huso 30 N ETRS 1989)

Grado de recubrimiento: 75-100  
 Superficie (m<sup>2</sup>): 16



Observaciones:

**LEYENDA DEL PLAN PARCIAL:**

- DPH Arroyo Valdelacasa
- RU
- RCL
- RCP
- RCPPL
- RCM
- TC
- AT M Valdelatas
- ZV, Parque Central
- ZV, Parques y Jardines
- SUI
- Equipamientos privado
- EQ
- Red Viaria
- RV, Áreas de acompañamiento



Plano de detalle 2  
 SITUACIÓN SOBRE ORTOFOTOGRAFÍA DEL ELEMENTO



**LEYENDA GENERAL**

- Extensión del plano de detalle 1
- Extensión del plano de detalle 2
- Límite del sector S-1
- Agrupación de arbustos



**Plano de situación ficha 41**

## FICHAS DEL INVENTARIO DE PIES ARBÓREOS Y ARBUSTIVOS

### Árbol

Nº de ficha 42  
 Tipo de elemento: Árbol individual  
 Especie: *Crataegus monogyna*  
 Altura (m): 5  
 Perímetro (cm): 95  
 Altura de la 1ª rama (m): 0  
 Diámetro de copa (m): 3

**Localización (\*):** X: 443793  
 Y: 4489411  
\* Localización aproximada, coordenadas UTM (huso 30 N ETRS 1989)

Edad relativa: Joven

### Estado fitosanitario: Bueno

Madera vista: No      Copa terciada: No  
 Huecos: No      Ramas secas: No  
 Inclinación: No      Daños estructurales: No

Plagas o enfermedades No



Observaciones:

### LEYENDA DEL PLAN PARCIAL:

- DPH Arroyo Valdelacasa
- RU
- RCL
- RCP
- RCPPL
- RCM
- TC
- AT M Valdelatas
- ZV, Parque Central
- ZV, Parques y Jardines
- SUI
- Equipamientos privado
- EQ
- Red Viaria
- RV, Áreas de acompañamiento

### Plano de detalle 1 PLAN PARCIAL DEL SECTOR S-1



### SECTOR S-1 "LOS CARRILES"



### Plano de detalle 2 SITUACIÓN SOBRE ORTOFOTOGRAFÍA DEL ELEMENTO



### LEYENDA GENERAL

- Extensión del plano de detalle 1
- Extensión del plano de detalle 2
- Límite del sector S-1
- Árbol individual

### Plano de situación ficha 42

**FICHAS DEL INVENTARIO DE PIES ARBÓREOS Y ARBUSTIVOS**

**Árbol**

Nº de ficha 43  
 Tipo de elemento: Árbol individual  
 Especie: *Ulmus pumila*  
 Altura (m): 3  
 Perímetro (cm): 56  
 Altura de la 1ª rama (m): 0.1  
 Diámetro de copa (m): 2.5

**Localización (\*):** X: 443645  
 Y: 4489410  
\* Localización aproximada, coordenadas UTM (huso 30 N ETRS 1989)

Edad relativa: Joven

**Estado fitosanitario: Bueno**  
 Madera vista: No      Copa terciada: No  
 Huecos: No      Ramas secas: No  
 Inclinación: No      Daños estructurales: No

Plagas o enfermedades No



Observaciones:

**LEYENDA DEL PLAN PARCIAL:**

- DPH Arroyo Valdelacasa
- RU
- RCL
- RCP
- RCPPL
- RCM
- TC
- AT M Valdelatas
- ZV, Parque Central
- ZV, Parques y Jardines
- SUI
- Equipamientos privado
- EQ
- Red Viaria
- RV, Áreas de acompañamiento



Plano de detalle 2  
 SITUACIÓN SOBRE ORTOFOTOGRAFÍA DEL ELEMENTO



**LEYENDA GENERAL**

- Extensión del plano de detalle 1
- Extensión del plano de detalle 2
- Límite del sector S-1
- Árbol individual



Plano de situación ficha 43

## FICHAS DEL INVENTARIO DE PIES ARBÓREOS Y ARBUSTIVOS

### Árbol

Nº de ficha 44  
 Tipo de elemento: Árbol individual  
 Especie: *Ulmus pumila*  
 Altura (m): 5,5  
 Perímetro (cm): 142  
 Altura de la 1ª rama (m): 0  
 Diámetro de copa (m): 7

**Localización (\*):** X: 443607  
 Y: 4489410  
\* Localización aproximada, coordenadas UTM (huso 30 N ETRS 1989)

Edad relativa: Joven

### Estado fitosanitario:

**Bueno**

Madera vista: No      Copa terciada: No  
 Huecos: No      Ramas secas: No  
 Inclinación: No      Daños estructurales: No

Plagas o enfermedades No

Observaciones: Presencia de nido en las ramas



### LEYENDA DEL PLAN PARCIAL:

-  DPH Arroyo Valdelacasa
-  RU
-  RCL
-  RCP
-  RCPPL
-  RCM
-  TC
-  AT M Valdelatas
-  ZV, Parque Central
-  ZV, Parques y Jardines
-  SUI
-  Equipamientos privado
-  EQ
-  Red Viaria
-  RV, Áreas de acompañamiento

### Plano de detalle 1 PLAN PARCIAL DEL SECTOR S-1



### SECTOR S-1 "LOS CARRILES"



### Plano de detalle 2 SITUACIÓN SOBRE ORTOFOTOGRAFÍA DEL ELEMENTO



### LEYENDA GENERAL

-  Extensión del plano de detalle 1
-  Extensión del plano de detalle 2
-  Límite del sector S-1
-  Árbol individual



### Plano de situación ficha 44

Plan Parcial del Sector S-1 "Los Carriles"

Anexo VIII. Inventario de pies arbóreos y arbustivos

**FICHAS DEL INVENTARIO DE PIES ARBÓREOS Y ARBUSTIVOS**

**Árbol**

Nº de ficha 45  
 Tipo de elemento: Árbol individual  
 Especie: *Ulmus pumila*  
 Altura (m): 3,5  
 Perímetro (cm): 32  
 Altura de la 1ª rama (m): 0.1  
 Diámetro de copa (m): 2.5

**Localización (\*):** X: 443647  
 Y: 4489410  
\* Localización aproximada, coordenadas UTM (huso 30 N ETRS 1989)

Edad relativa: Joven

**Estado fitosanitario: Bueno**  
 Madera vista: No      Copa terciada: No  
 Huecos: No      Ramas secas: No  
 Inclinación: No      Daños estructurales: No

Plagas o enfermedades No



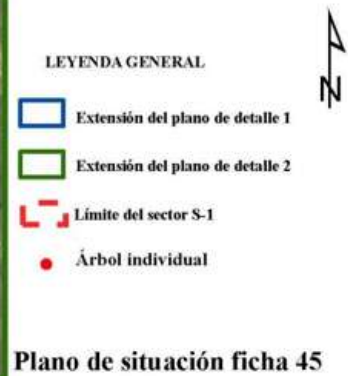
Observaciones:

**LEYENDA DEL PLAN PARCIAL:**

- DPH Arroyo Valdelacasa
- RU
- RCL
- RCP
- RCPPL
- RCM
- TC
- AT M Valdelatas
- ZV, Parque Central
- ZV, Parques y Jardines
- SUI
- Equipamientos privado
- EQ
- Red Viaria
- RV, Áreas de acompañamiento



Plano de detalle 2  
SITUACIÓN SOBRE ORTOFOTOGRAFÍA DEL ELEMENTO



## FICHAS DEL INVENTARIO DE PIES ARBÓREOS Y ARBUSTIVOS

### Árbol

Nº de ficha 46  
 Tipo de elemento: Árbol individual  
 Especie: *Pinus halepensis*  
 Altura (m): 4  
 Perímetro (cm): 65  
 Altura de la 1ª rama (m): 1  
 Diámetro de copa (m): 5.5

**Localización (\*):** X: 443610  
 Y: 4489409  
\* Localización aproximada, coordenadas UTM (huso 30 N ETRS 1989)

Edad relativa: Joven

**Estado fitosanitario: Bueno**  
 Madera vista: No      Copa terciada: No  
 Huecos: No      Ramas secas: No  
 Inclinación: 80°      Daños estructurales: No


Plagas o enfermedades No



Observaciones:

#### LEYENDA DEL PLAN PARCIAL:

- DPH Arroyo Valdelacasa
- RU
- RCL
- RCP
- RCPPL
- RCM
- TC
- AT M Valdelatas
- ZV, Parque Central
- ZV, Parques y Jardines
- SUI
- Equipamientos privado
- EQ
- Red Viaria
- RV, Áreas de acompañamiento



#### Plano de detalle 2 SITUACIÓN SOBRE ORTOFOTOGRAFÍA DEL ELEMENTO



#### LEYENDA GENERAL

- Extensión del plano de detalle 1
- Extensión del plano de detalle 2
- Límite del sector S-1
- Árbol individual



#### Plano de situación ficha 46



## FICHAS DEL INVENTARIO DE PIES ARBÓREOS Y ARBUSTIVOS

### Árbol

Nº de ficha 47  
 Tipo de elemento: Árbol individual  
 Especie: *Ulmus pumila*  
 Altura (m): 4,5  
 Perímetro (cm): 48  
 Altura de la 1ª rama (m): 0.4  
 Diámetro de copa (m): 3

**Localización (\*):** X: 443605  
 Y: 4489407  
\* Localización aproximada, coordenadas UTM (huso 30 N ETRS 1989)

Edad relativa: Joven

### Estado fitosanitario: Bueno

Madera vista: No      Copa terciada: No  
 Huecos: No      Ramas secas: Si  
 Inclinación: No      Daños estructurales: No

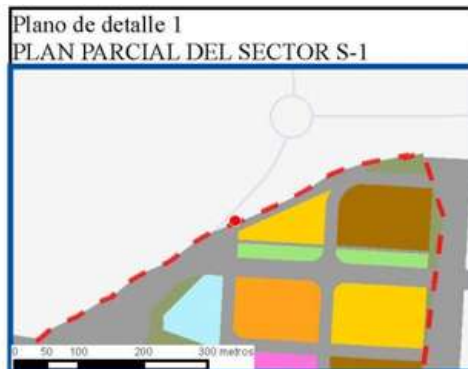
Plagas o enfermedades No



Observaciones:

#### LEYENDA DEL PLAN PARCIAL:

- DPH Arroyo Valdelacasa
- RU
- RCL
- RCP
- RCPPL
- RCM
- TC
- AT M Valdelatas
- ZV, Parque Central
- ZV, Parques y Jardines
- SUI
- Equipamientos privado
- EQ
- Red Viaria
- RV, Áreas de acompañamiento



#### Plano de detalle 2 SITUACIÓN SOBRE ORTOFOTOGRAFÍA DEL ELEMENTO



#### LEYENDA GENERAL

- Extensión del plano de detalle 1
- Extensión del plano de detalle 2
- Límite del sector S-1
- Árbol individual

#### Plano de situación ficha 47

## FICHAS DEL INVENTARIO DE PIES ARBÓREOS Y ARBUSTIVOS

### Árbol

Nº de ficha 48  
 Tipo de elemento: Árbol individual  
 Especie: *Ulmus pumila*  
 Altura (m): 3  
 Perímetro (cm): 26  
 Altura de la 1ª rama (m): 0.6  
 Diámetro de copa (m): 1.5

**Localización (\*):** X: 443654  
 Y: 4489406  
\* Localización aproximada, coordenadas UTM (huso 30 N ETRS 1989)

Edad relativa: Joven

### Estado fitosanitario: Bueno

Madera vista: No      Copa terciada: No  
 Huecos: No      Ramas secas: No  
 Inclinación: No      Daños estructurales: No

Plagas o enfermedades No



Observaciones:

#### LEYENDA DEL PLAN PARCIAL:

- DPH Arroyo Valdelacasa
- RU
- RCL
- RCP
- RCPPL
- RCM
- TC
- AT M Valdelatas
- ZV, Parque Central
- ZV, Parques y Jardines
- SUI
- Equipamientos privado
- EQ
- Red Viaria
- RV, Áreas de acompañamiento

#### Plano de detalle 1 PLAN PARCIAL DEL SECTOR S-1



#### SECTOR S-1 "LOS CARRILES"



#### Plano de detalle 2 SITUACIÓN SOBRE ORTOFOTOGRAFÍA DEL ELEMENTO



#### LEYENDA GENERAL

- Extensión del plano de detalle 1
- Extensión del plano de detalle 2
- Límite del sector S-1
- Árbol individual

#### Plano de situación ficha 48

## FICHAS DEL INVENTARIO DE PIES ARBÓREOS Y ARBUSTIVOS

### Árbol

Nº de ficha 49  
 Tipo de elemento: Árbol individual  
 Especie: *Ulmus pumila*  
 Altura (m): 8  
 Perímetro (cm): 128  
 Altura de la 1ª rama (m): 1.1  
 Diámetro de copa (m): 5.5

**Localización (\*):** X: 443632  
 Y: 4489406  
\* Localización aproximada, coordenadas UTM (huso 30 N ETRS 1989)

Edad relativa: Maduro

**Estado fitosanitario: Bueno**  
 Madera vista: No      Copa terciada: No  
 Huecos: No      Ramas secas: No  
 Inclinación: No      Daños estructurales: No

Plagas o enfermedades No



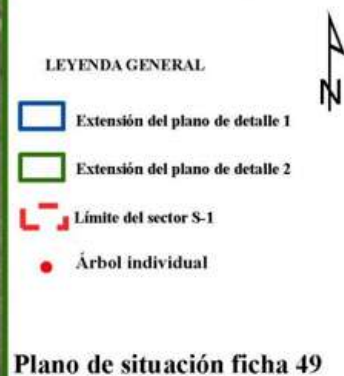
Observaciones:

#### LEYENDA DEL PLAN PARCIAL:

- DPH Arroyo Valdelacasa
- RU
- RCL
- RCP
- RCPPL
- RCM
- TC
- AT M Valdelatas
- ZV, Parque Central
- ZV, Parques y Jardines
- SUI
- Equipamientos privado
- EQ
- Red Viaria
- RV, Áreas de acompañamiento



#### Plano de detalle 2 SITUACIÓN SOBRE ORTOFOTOGRAFÍA DEL ELEMENTO



**FICHAS DEL INVENTARIO DE PIES ARBÓREOS Y ARBUSTIVOS**

**Árbol**

Nº de ficha 50  
 Tipo de elemento: Árbol individual  
 Especie: *Pinus halepensis*  
 Altura (m): 9,5  
 Perímetro (cm): 121  
 Altura de la 1ª rama (m): 1  
 Diámetro de copa (m): 5

**Localización (\*):** X: 443598  
 Y: 4489404  
\* Localización aproximada, coordenadas UTM (huso 30 N ETRS 1989)

Edad relativa: Joven

**Estado fitosanitario:**

**Bueno**

Madera vista: No      Copa terciada: No  
 Huecos: No      Ramas secas: No  
 Inclinación: No      Daños estructurales: No

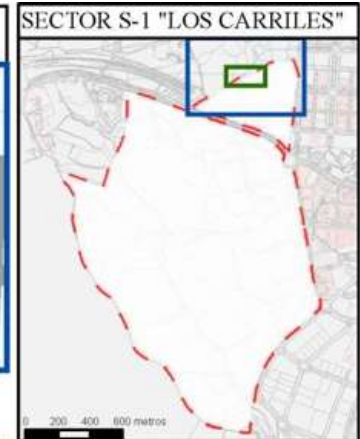
Plagas o enfermedades No



Observaciones:

**LEYENDA DEL PLAN PARCIAL:**

- DPH Arroyo Valdelacasa
- RU
- RCL
- RCP
- RCPPL
- RCM
- TC
- AT M Valdelatas
- ZV, Parque Central
- ZV, Parques y Jardines
- SUI
- Equipamientos privado
- EQ
- Red Viaria
- RV, Áreas de acompañamiento



Plano de detalle 2  
 SITUACIÓN SOBRE ORTOFOTOGRAFÍA DEL ELEMENTO



**LEYENDA GENERAL**

- Extensión del plano de detalle 1
- Extensión del plano de detalle 2
- Límite del sector S-1
- Árbol individual

**Plano de situación ficha 50**

**FICHAS DEL INVENTARIO DE PIES ARBÓREOS Y ARBUSTIVOS**

**Árbol**

Nº de ficha 51  
 Tipo de elemento: Árbol individual  
 Especie: *Ulmus pumila*  
 Altura (m): 6  
 Perímetro (cm): 69  
 Altura de la 1ª rama (m): 1.5  
 Diámetro de copa (m): 1.5

**Localización (\*):** X: 443621  
 Y: 4489404  
\* Localización aproximada, coordenadas UTM (huso 30 N ETRS 1989)

Edad relativa: Muerto

**Estado fitosanitario: Muerto**  
 Madera vista: No      Copa terciada: No  
 Huecos: No      Ramas secas: No  
 Inclinación: No      Daños estructurales: No

Plagas o enfermedades No



Observaciones:

**LEYENDA DEL PLAN PARCIAL:**

- DPH Arroyo Valdelacasa
- RU
- RCL
- RCP
- RCPPL
- RCM
- TC
- AT M Valdelatas
- ZV, Parque Central
- ZV, Parques y Jardines
- SUI
- Equipamientos privado
- EQ
- Red Viaria
- RV, Áreas de acompañamiento



**Plano de detalle 2  
 SITUACIÓN SOBRE ORTOFOTOGRAFÍA DEL ELEMENTO**



## FICHAS DEL INVENTARIO DE PIES ARBÓREOS Y ARBUSTIVOS

### Árbol

Nº de ficha 52  
 Tipo de elemento: Árbol individual  
 Especie: *Ulmus pumila*  
 Altura (m): 3,5  
 Perímetro (cm): 24  
 Altura de la 1ª rama (m): 0.2  
 Diámetro de copa (m): 1.5

**Localización (\*):** X: 443595  
 Y: 4489403  
\* Localización aproximada, coordenadas UTM (huso 30 N ETRS 1989)

Edad relativa: Joven

### Estado fitosanitario: Bueno

Madera vista: No      Copa terciada: No  
 Huecos: No      Ramas secas: Si  
 Inclinación: No      Daños estructurales: No

Plagas o enfermedades No

Observaciones:



### LEYENDA DEL PLAN PARCIAL:

- DPH Arroyo Valdelacasa
- RU
- RCL
- RCP
- RCPPL
- RCM
- TC
- AT M Valdelatas
- ZV, Parque Central
- ZV, Parques y Jardines
- SUI
- Equipamientos privado
- EQ
- Red Viaria
- RV, Áreas de acompañamiento



### Plano de detalle 2 SITUACIÓN SOBRE ORTOFOTOGRAFÍA DEL ELEMENTO



### LEYENDA GENERAL

- Extensión del plano de detalle 1
- Extensión del plano de detalle 2
- Límite del sector S-1
- Árbol individual

### Plano de situación ficha 52

Plan Parcial del Sector S-1 "Los Carriles"

Anexo VIII. Inventario de pies arbóreos y arbustivos

## FICHAS DEL INVENTARIO DE PIES ARBÓREOS Y ARBUSTIVOS

### Árbol

Nº de ficha 53  
 Tipo de elemento: Árbol individual  
 Especie: *Pinus halepensis*  
 Altura (m): 9,5  
 Perímetro (cm): 87  
 Altura de la 1ª rama (m): 2.2  
 Diámetro de copa (m): 4.5

**Localización (\*):** X: 443592  
 Y: 4489402  
\* Localización aproximada, coordenadas UTM (huso 30 N ETRS 1989)

Edad relativa: Joven

**Estado fitosanitario: Bueno**  
 Madera vista: No      Copa terciada: No  
 Huecos: No      Ramas secas: No  
 Inclinación: No      Daños estructurales: No

Plagas o enfermedades No



Observaciones:

#### LEYENDA DEL PLAN PARCIAL:

-  DPH Arroyo Valdelacasa
-  RU
-  RCL
-  RCP
-  RCPPL
-  RCM
-  TC
-  AT M Valdelatas
-  ZV, Parque Central
-  ZV, Parques y Jardines
-  SUI
-  Equipamientos privado
-  EQ
-  Red Viaria
-  RV, Áreas de acompañamiento



#### Plano de detalle 2 SITUACIÓN SOBRE ORTOFOTOGRAFÍA DEL ELEMENTO



#### LEYENDA GENERAL

-  Extensión del plano de detalle 1
-  Extensión del plano de detalle 2
-  Límite del sector S-1
-  Árbol individual



#### Plano de situación ficha 53

**FICHAS DEL INVENTARIO DE PIES ARBÓREOS Y ARBUSTIVOS**

**Árbol**

Nº de ficha 54  
 Tipo de elemento: Árbol individual  
 Especie: *Ulmus pumila*  
 Altura (m): 6  
 Perímetro (cm): 98  
 Altura de la 1ª rama (m): 0.1  
 Diámetro de copa (m): 5

**Localización (\*):** X: 443614  
 Y: 4489401  
\* Localización aproximada, coordenadas UTM (huso 30 N ETRS 1989)

Edad relativa: Joven

**Estado fitosanitario: Bueno**  
 Madera vista: No      Copa terciada: No  
 Huecos: No      Ramas secas: Si  
 Inclinación: No      Daños estructurales: No

Plagas o enfermedades No



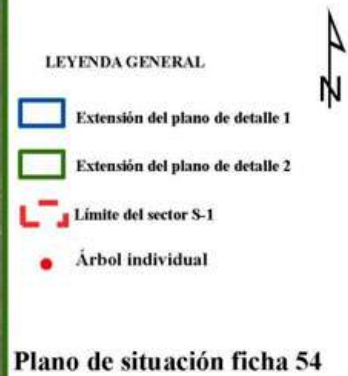
Observaciones:

**LEYENDA DEL PLAN PARCIAL:**

- DPH Arroyo Valdelacasa
- RU
- RCL
- RCP
- RCPPL
- RCM
- TC
- AT M Valdelatas
- ZV, Parque Central
- ZV, Parques y Jardines
- SUI
- Equipamientos privado
- EQ
- Red Viaria
- RV, Áreas de acompañamiento



**Plano de detalle 2 SITUACIÓN SOBRE ORTOFOTOGRAFÍA DEL ELEMENTO**





## FICHAS DEL INVENTARIO DE PIES ARBÓREOS Y ARBUSTIVOS

### Árbol

Nº de ficha 55  
 Tipo de elemento: Árbol individual  
 Especie: *Ulmus pumila*  
 Altura (m): 4,5  
 Perímetro (cm): 77  
 Altura de la 1ª rama (m): 0.1  
 Diámetro de copa (m): 4

**Localización (\*):** X: 443632  
 Y: 4489400  
\* Localización aproximada, coordenadas UTM (huso 30 N ETRS 1989)

Edad relativa: Joven

**Estado fitosanitario: Bueno**  
 Madera vista: No      Copa terciada: No  
 Huecos: No      Ramas secas: No  
 Inclinación: No      Daños estructurales: No

Plagas o enfermedades No



Observaciones:

#### LEYENDA DEL PLAN PARCIAL:

- DPH Arroyo Valdelacasa
- RU
- RCL
- RCP
- RCPPL
- RCM
- TC
- AT M Valdelatas
- ZV, Parque Central
- ZV, Parques y Jardines
- SUI
- Equipamiento privado
- EQ
- Red Viaria
- RV, Áreas de acompañamiento



#### Plano de detalle 2 SITUACIÓN SOBRE ORTOFOTOGRAFÍA DEL ELEMENTO



#### LEYENDA GENERAL

- Extensión del plano de detalle 1
- Extensión del plano de detalle 2
- Límite del sector S-1
- Árbol individual

#### Plano de situación ficha 55

## FICHAS DEL INVENTARIO DE PIES ARBÓREOS Y ARBUSTIVOS

### Árbol

Nº de ficha 56  
 Tipo de elemento: Árbol individual  
 Especie: *Pinus halepensis*  
 Altura (m): 10  
 Perímetro (cm): 102  
 Altura de la 1ª rama (m): 0.7  
 Diámetro de copa (m): 5

**Localización (\*):** X: 443587  
 Y: 4489400  
\* Localización aproximada, coordenadas UTM (huso 30 N ETRS 1989)

Edad relativa: Joven

**Estado fitosanitario: Bueno**  
 Madera vista: No      Copa terciada: No  
 Huecos: No      Ramas secas: No  
 Inclinación: No      Daños estructurales: No

Plagas o enfermedades No



Observaciones:

#### LEYENDA DEL PLAN PARCIAL:

- DPH Arroyo Valdelacasa
- RU
- RCL
- RCP
- RCPPL
- RCM
- TC
- AT M Valdelatas
- ZV, Parque Central
- ZV, Parques y Jardines
- SUI
- Equipamientos privado
- EQ
- Red Viaria
- RV, Áreas de acompañamiento



#### Plano de detalle 2 SITUACIÓN SOBRE ORTOFOTOGRAFÍA DEL ELEMENTO



#### LEYENDA GENERAL

- Extensión del plano de detalle 1
- Extensión del plano de detalle 2
- Límite del sector S-1
- Árbol individual

Plano de situación ficha 56

**FICHAS DEL INVENTARIO DE PIES ARBÓREOS Y ARBUSTIVOS**

**Árbol**

Nº de ficha 57  
 Tipo de elemento: Árbol individual  
 Especie: *Populus nigra*  
 Altura (m): 4,5  
 Perímetro (cm): 36  
 Altura de la 1ª rama (m): 0.5  
 Diámetro de copa (m): 3

**Localización (\*):** X: 443906  
 Y: 4489399  
\* Localización aproximada, coordenadas UTM (huso 30 N ETRS 1989)

Edad relativa: Joven

**Estado fitosanitario: Bueno**  
 Madera vista: No      Copa terciada: No  
 Huecos: No      Ramas secas: No  
 Inclinación: No      Daños estructurales: No

Plagas o enfermedades No



Observaciones:

**LEYENDA DEL PLAN PARCIAL:**

- DPH Arroyo Valdelacasa
- RU
- RCL
- RCP
- RCPPL
- RCM
- TC
- AT M Valdelatas
- ZV, Parque Central
- ZV, Parques y Jardines
- SUI
- Equipamientos privado
- EQ
- Red Viaria
- RV, Áreas de acompañamiento



**Plano de detalle 2  
 SITUACIÓN SOBRE ORTOFOTOGRAFÍA DEL ELEMENTO**



**LEYENDA GENERAL**

- Extensión del plano de detalle 1
- Extensión del plano de detalle 2
- Límite del sector S-1
- Árbol individual



Plano de situación ficha 57

## FICHAS DEL INVENTARIO DE PIES ARBÓREOS Y ARBUSTIVOS

### Árbol

Nº de ficha 58  
 Tipo de elemento: Árbol individual  
 Especie: *Ulmus pumila*  
 Altura (m): 5  
 Perímetro (cm): 72  
 Altura de la 1ª rama (m): 1.8  
 Diámetro de copa (m): 3.5

**Localización (\*):** X: 443607  
 Y: 4489399  
\* Localización aproximada, coordenadas UTM (huso 30 N ETRS 1989)

Edad relativa: Decrépito

### Estado fitosanitario: Malo

Madera vista: No      Copa terciada: No  
 Huecos: No      Ramas secas: Si  
 Inclinación: No      Daños estructurales: No

Plagas o enfermedades No



Observaciones:

### LEYENDA DEL PLAN PARCIAL:

- DPH Arroyo Valdelacasa
- RU
- RCL
- RCP
- RCPPL
- RCM
- TC
- AT M Valdelatas
- ZV, Parque Central
- ZV, Parques y Jardines
- SUI
- Equipamientos privado
- EQ
- Red Viaria
- RV, Áreas de acompañamiento

### Plano de detalle 1 PLAN PARCIAL DEL SECTOR S-1



### SECTOR S-1 "LOS CARRILES"



### Plano de detalle 2 SITUACIÓN SOBRE ORTOFOTOGRAFÍA DEL ELEMENTO



### LEYENDA GENERAL

- Extensión del plano de detalle 1
- Extensión del plano de detalle 2
- Límite del sector S-1
- Árbol individual

### Plano de situación ficha 58

## FICHAS DEL INVENTARIO DE PIES ARBÓREOS Y ARBUSTIVOS

### Árbol

Nº de ficha 59  
 Tipo de elemento: Árbol individual  
 Especie: *Ulmus pumila*  
 Altura (m): 8  
 Perímetro (cm): 92  
 Altura de la 1ª rama (m): 2  
 Diámetro de copa (m): 5

**Localización (\*):** X: 443628  
 Y: 4489398  
\* Localización aproximada, coordenadas UTM (huso 30 N ETRS 1989)

Edad relativa: Joven

### Estado fitosanitario: Bueno

Madera vista: No      Copa terciada: No  
 Huecos: No      Ramas secas: Si  
 Inclinación: No      Daños estructurales: No

Plagas o enfermedades No



Observaciones:

#### LEYENDA DEL PLAN PARCIAL:

- DPH Arroyo Valdelacasa
- RU
- RCL
- RCP
- RCPPL
- RCM
- TC
- AT M Valdelatas
- ZV, Parque Central
- ZV, Parques y Jardines
- SUI
- Equipamientos privado
- EQ
- Red Viaria
- RV, Áreas de acompañamiento

#### Plano de detalle 1 PLAN PARCIAL DEL SECTOR S-1



#### SECTOR S-1 "LOS CARRILES"



#### Plano de detalle 2 SITUACIÓN SOBRE ORTOFOTOGRAFÍA DEL ELEMENTO



#### LEYENDA GENERAL

- Extensión del plano de detalle 1
- Extensión del plano de detalle 2
- Límite del sector S-1
- Árbol individual

#### Plano de situación ficha 59

## FICHAS DEL INVENTARIO DE PIES ARBÓREOS Y ARBUSTIVOS

### Árbol

Nº de ficha 60  
 Tipo de elemento: Árbol individual  
 Especie: *Pinus halepensis*  
 Altura (m): 9,5  
 Perímetro (cm): 106  
 Altura de la 1ª rama (m): 0.9  
 Diámetro de copa (m): 5

**Localización (\*):** X: 443581  
 Y: 4489397  
\* Localización aproximada, coordenadas UTM (huso 30 N ETRS 1989)

Edad relativa: Joven

#### Estado fitosanitario: **Bueno**

Madera vista:	No	Copa terciada:	No
Huecos:	No	Ramas secas:	No
Inclinación:	No	Daños estructurales:	No

Plagas o enfermedades No



Observaciones:

#### LEYENDA DEL PLAN PARCIAL:

- DPH Arroyo Valdelacasa
- RU
- RCL
- RCP
- RCPPL
- RCM
- TC
- AT M Valdelatas
- ZV, Parque Central
- ZV, Parques y Jardines
- SUI
- Equipamientos privado
- EQ
- Red Viaria
- RV, Áreas de acompañamiento



Plano de detalle 2  
SITUACIÓN SOBRE ORTOFOTOGRAFÍA DEL ELEMENTO



#### LEYENDA GENERAL

- Extensión del plano de detalle 1
- Extensión del plano de detalle 2
- Límite del sector S-1
- Árbol individual



Plano de situación ficha 60

## FICHAS DEL INVENTARIO DE PIES ARBÓREOS Y ARBUSTIVOS

### Árbol

Nº de ficha 61  
 Tipo de elemento: Árbol individual  
 Especie: *Ulmus pumila*  
 Altura (m): 7  
 Perímetro (cm): 88  
 Altura de la 1ª rama (m): 1.7  
 Diámetro de copa (m): 5

**Localización (\*):** X: 443601  
 \* Localización aproximada, coordenadas UTM (huso 30 N ETRS 1989) Y: 4489397

Edad relativa: Joven

### Estado fitosanitario:

**Regular**

Madera vista: No      Copa terciada: No  
 Huecos: No      Ramas secas: Si  
 Inclinación: No      Daños estructurales: Si

Plagas o enfermedades No



Observaciones:

### LEYENDA DEL PLAN PARCIAL:

- DPH Arroyo Valdelacasa
- RU
- RCL
- RCP
- RCPPL
- RCM
- TC
- AT M Valdelatas
- ZV, Parque Central
- ZV, Parques y Jardines
- SUI
- Equipamientos privado
- EQ
- Red Viaria
- RV, Áreas de acompañamiento



### Plano de detalle 2 SITUACIÓN SOBRE ORTOFOTOGRAFÍA DEL ELEMENTO



### LEYENDA GENERAL

- Extensión del plano de detalle 1
- Extensión del plano de detalle 2
- Límite del sector S-1
- Árbol individual

### Plano de situación ficha 61

Plan Parcial del Sector S-1 "Los Carriles"

Anexo VIII. Inventario de pies arbóreos y arbustivos

## FICHAS DEL INVENTARIO DE PIES ARBÓREOS Y ARBUSTIVOS

### Árbol

Nº de ficha 62  
 Tipo de elemento: Árbol individual  
 Especie: *Ulmus pumila*  
 Altura (m): 9  
 Perímetro (cm): 85  
 Altura de la 1ª rama (m): 1.5  
 Diámetro de copa (m): 4

**Localización (\*):** X: 443630  
 Y: 4489395  
\* Localización aproximada, coordenadas UTM (huso 30 N ETRS 1989)

Edad relativa: Joven

### Estado fitosanitario:

**Bueno**

Madera vista: No      Copa terciada: No  
 Huecos: No      Ramas secas: Si  
 Inclinación: No      Daños estructurales: No

Plagas o enfermedades No



Observaciones:

### LEYENDA DEL PLAN PARCIAL:

- DPH Arroyo Valdelacasa
- RU
- RCL
- RCP
- RCPPL
- RCM
- TC
- AT M Valdelatas
- ZV, Parque Central
- ZV, Parques y Jardines
- SUI
- Equipamientos privado
- EQ
- Red Viaria
- RV, Áreas de acompañamiento

### Plano de detalle 1 PLAN PARCIAL DEL SECTOR S-1



### SECTOR S-1 "LOS CARRILES"



### Plano de detalle 2 SITUACIÓN SOBRE ORTOFOTOGRAFÍA DEL ELEMENTO



### LEYENDA GENERAL

- Extensión del plano de detalle 1
- Extensión del plano de detalle 2
- Límite del sector S-1
- Árbol individual

### Plano de situación ficha 62

Plan Parcial del Sector S-1 "Los Carriles"

Anexo VIII. Inventario de pies arbóreos y arbustivos



**FICHAS DEL INVENTARIO DE PIES ARBÓREOS Y ARBUSTIVOS**

**Arbusto**

Nº de ficha 63  
 Tipo de elemento: Agrupación de arbustos  
 Especie: *Ulmus pumila*  
 Altura (m): 3  
 Diámetro medio (m): 1,5  
 Especies acompañantes: No

**Estado fitosanitario: Bueno**

**Localización (\*):** X: 443568  
 Y: 4489392  
\* Localización aproximada, coordenadas UTM (huso 30 N ETRS 1989)

Grado de recubrimiento: 50-75  
 Superficie (m<sup>2</sup>): 50



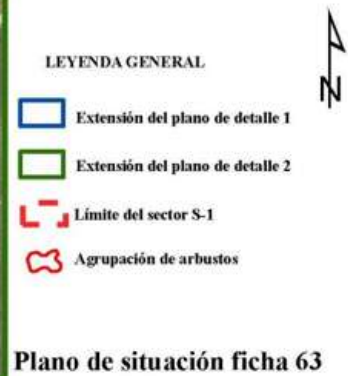
Observaciones:

**LEYENDA DEL PLAN PARCIAL:**

- DPH Arroyo Valdelacasa
- RU
- RCL
- RCP
- RCPPL
- RCM
- TC
- AT M Valdelatas
- ZV, Parque Central
- ZV, Parques y Jardines
- SUI
- Equipamientos privado
- EQ
- Red Viaria
- RV, Áreas de acompañamiento



Plano de detalle 2  
 SITUACIÓN SOBRE ORTOFOTOGRAFÍA DEL ELEMENTO



**FICHAS DEL INVENTARIO DE PIES ARBÓREOS Y ARBUSTIVOS**

**Arbusto**

Nº de ficha 64  
 Tipo de elemento: Arbusto individual  
 Especie: *Retama sphaerocarpa*  
 Altura (m): 5  
 Diámetro (m): 3

**Localización (\*):** X: 443793  
 Y: 4489392  
\* Localización aproximada, coordenadas UTM (huso 30 N ETRS 1989)

**Estado fitosanitario: Bueno**



Observaciones:

**LEYENDA DEL PLAN PARCIAL:**

- DPH Arroyo Valdelacasa
- RU
- RCL
- RCP
- RCPPL
- RCM
- TC
- AT M Valdelatas
- ZV, Parque Central
- ZV, Parques y Jardines
- SUI
- Equipamientos privado
- EQ
- Red Viaria
- RV, Áreas de acompañamiento



Plano de detalle 2  
SITUACIÓN SOBRE ORTOFOTOGRAFÍA DEL ELEMENTO



**LEYENDA GENERAL**

- Extensión del plano de detalle 1
- Extensión del plano de detalle 2
- Límite del sector S-1
- Árbol individual



**Plano de situación ficha 64**

**FICHAS DEL INVENTARIO DE PIES ARBÓREOS Y ARBUSTIVOS**

**Árbol**

Nº de ficha 65  
 Tipo de elemento: Árbol individual  
 Especie: *Ulmus pumila*  
 Altura (m): 7  
 Perímetro (cm): 113  
 Altura de la 1ª rama (m): 1.8  
 Diámetro de copa (m): 6

**Localización (\*):** X: 443587  
 Y: 4489391  
\* Localización aproximada, coordenadas UTM (huso 30 N ETRS 1989)

Edad relativa: Joven

**Estado fitosanitario: Regular**  
 Madera vista: No      Copa terciada: No  
 Huecos: No              Ramas secas: Si  
 Inclinación: No        Daños estructurales: No

Plagas o enfermedades No



Observaciones:

**LEYENDA DEL PLAN PARCIAL:**

- DPH Arroyo Valdelacasa
- RU
- RCL
- RCP
- RCPPL
- RCM
- TC
- AT M Valdelatas
- ZV, Parque Central
- ZV, Parques y Jardines
- SUI
- Equipamientos privado
- EQ
- Red Viaria
- RV, Áreas de acompañamiento



Plano de detalle 2  
 SITUACIÓN SOBRE ORTOFOTOGRAFÍA DEL ELEMENTO



**LEYENDA GENERAL**

- Extensión del plano de detalle 1
- Extensión del plano de detalle 2
- Límite del sector S-1
- Árbol individual



**Plano de situación ficha 65**

**FICHAS DEL INVENTARIO DE PIES ARBÓREOS Y ARBUSTIVOS**

**Arbusto**

Nº de ficha 66  
 Tipo de elemento: Arbusto individual  
 Especie: *Retama sphaerocarpa*  
 Altura (m): 5  
 Diámetro (m): 3

**Localización (\*):** X: 443795  
 Y: 4489386  
\* Localización aproximada, coordenadas UTM (huso 30 N ETRS 1989)

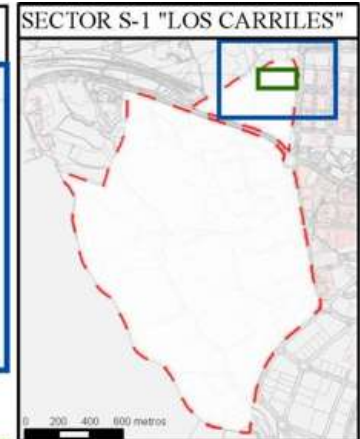
**Estado fitosanitario: Bueno**



Observaciones:

**LEYENDA DEL PLAN PARCIAL:**

- DPH Arroyo Valdelacasa
- RU
- RCL
- RCP
- RCPPPL
- RCM
- TC
- AT M Valdelatas
- ZV, Parque Central
- ZV, Parques y Jardines
- SUI
- Equipamientos privado
- EQ
- Red Viaria
- RV, Áreas de acompañamiento



Plano de detalle 2  
SITUACIÓN SOBRE ORTOFOTOGRAFÍA DEL ELEMENTO



**LEYENDA GENERAL**

- Extensión del plano de detalle 1
- Extensión del plano de detalle 2
- Límite del sector S-1
- Árbol individual

Plano de situación ficha 66

## FICHAS DEL INVENTARIO DE PIES ARBÓREOS Y ARBUSTIVOS

### Árbol

Nº de ficha: 67  
 Tipo de elemento: Árbol individual  
 Especie: *Ulmus pumila*  
 Altura (m): 7,5  
 Perímetro (cm): 134  
 Altura de la 1ª rama (m): 0.9  
 Diámetro de copa (m): 7

**Localización (\*):**  
 X: 443567  
 Y: 4489383  
\* Localización aproximada, coordenadas UTM (huso 30 N ETRS 1989)

Edad relativa: Decrépito

### Estado fitosanitario: **Malo**

Madera vista:	No	Copa terciada:	No
Huecos:	No	Ramas secas:	Si
Inclinación:	No	Daños estructurales:	Si

Plagas o enfermedades: Exudación bacteriana




Observaciones:

#### LEYENDA DEL PLAN PARCIAL:

- DPH Arroyo Valdelacasa
- RU
- RCL
- RCP
- RCPPL
- RCM
- TC
- AT M Valdelatas
- ZV, Parque Central
- ZV, Parques y Jardines
- SUI
- Equipamientos privado
- EQ
- Red Viaria
- RV, Áreas de acompañamiento



Plano de detalle 2  
SITUACIÓN SOBRE ORTOFOTOGRAFÍA DEL ELEMENTO



**FICHAS DEL INVENTARIO DE PIES ARBÓREOS Y ARBUSTIVOS**

**Árbol**

Nº de ficha 68  
 Tipo de elemento: Árbol individual  
 Especie: *Ulmus pumila*  
 Altura (m): 7  
 Perímetro (cm): 107  
 Altura de la 1ª rama (m): 2.4  
 Diámetro de copa (m): 5

**Localización (\*):** X: 443562  
 Y: 4489381  
\* Localización aproximada, coordenadas UTM (huso 30 N ETRS 1989)

Edad relativa: Decrépito

**Estado fitosanitario:**

**Malo**

Madera vista: No      Copa terciada: No  
 Huecos: Si      Ramas secas: Si  
 Inclinación: 30°      Daños estructurales: No

Plagas o enfermedades: Exudación bacteriana y pudrición en tronco




Observaciones:

**LEYENDA DEL PLAN PARCIAL:**

- DPH Arroyo Valdelacasa
- RU
- RCL
- RCP
- RCPPL
- RCM
- TC
- AT M Valdelatas
- ZV, Parque Central
- ZV, Parques y Jardines
- SUI
- Equipamientos privado
- EQ
- Red Viaria
- RV, Áreas de acompañamiento



**Plano de detalle 2 SITUACIÓN SOBRE ORTOFOTOGRAFÍA DEL ELEMENTO**



**FICHAS DEL INVENTARIO DE PIES ARBÓREOS Y ARBUSTIVOS**

**Árbol**

Nº de ficha 69  
 Tipo de elemento: Árbol individual  
 Especie: *Ulmus pumila*  
 Altura (m): 10  
 Perímetro (cm): 165  
 Altura de la 1ª rama (m): 0.6  
 Diámetro de copa (m): 9

**Localización (\*):** X: 443554  
 Y: 4489377  
\* Localización aproximada, coordenadas UTM (huso 30 N ETRS 1989)

Edad relativa: Maduro

**Estado fitosanitario: Bueno**  
 Madera vista: No      Copa terciada: No  
 Huecos: No      Ramas secas: No  
 Inclinación: No      Daños estructurales: No

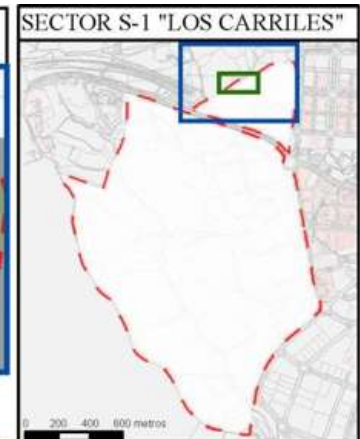
Plagas o enfermedades No



Observaciones:

**LEYENDA DEL PLAN PARCIAL:**

- DPH Arroyo Valdelacasa
- RU
- RCL
- RCP
- RCPPL
- RCM
- TC
- AT M Valdelatas
- ZV, Parque Central
- ZV, Parques y Jardines
- SUI
- Equipamientos privado
- EQ
- Red Viaria
- RV, Áreas de acompañamiento



**Plano de detalle 2  
 SITUACIÓN SOBRE ORTOFOTOGRAFÍA DEL ELEMENTO**



**FICHAS DEL INVENTARIO DE PIES ARBÓREOS Y ARBUSTIVOS**

**Arbusto**

Nº de ficha 70  
 Tipo de elemento: Arbusto individual  
 Especie: *Ulmus pumila*  
 Altura (m): 2,5  
 Diámetro (m): 2,5

**Localización (\*):** X: 443538  
 Y: 4489376  
\* Localización aproximada, coordenadas UTM (huso 30 N ETRS 1989)

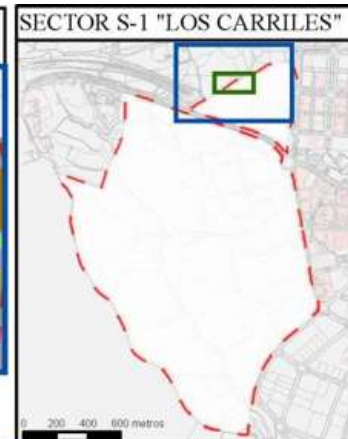
**Estado fitosanitario: Bueno**



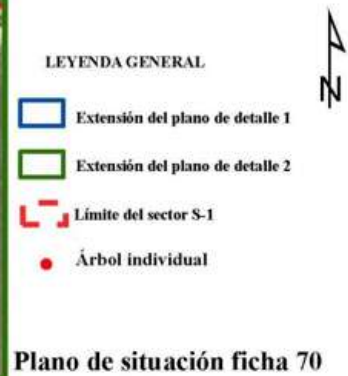
Observaciones:

**LEYENDA DEL PLAN PARCIAL:**

- DPH Arroyo Valdelacasa
- RU
- RCL
- RCP
- RCPPL
- RCM
- TC
- AT M Valdelatas
- ZV, Parque Central
- ZV, Parques y Jardines
- SUI
- Equipamientos privado
- EQ
- Red Viaria
- RV, Áreas de acompañamiento



**Plano de detalle 2  
SITUACIÓN SOBRE ORTOFOTOGRAFÍA DEL ELEMENTO**





**FICHAS DEL INVENTARIO DE PIES ARBÓREOS Y ARBUSTIVOS**

**Arbusto**

Nº de ficha 71  
 Tipo de elemento: Arbusto individual  
 Especie: *Retama sphaerocarpa*  
 Altura (m): 2  
 Diámetro (m): 2

**Localización (\*):** X: 443687  
 Y: 4489375  
\* Localización aproximada, coordenadas UTM (huso 30 N ETRS 1989)

**Estado fitosanitario: Bueno**



Observaciones:

**LEYENDA DEL PLAN PARCIAL:**

- DPH Arroyo Valdelacasa
- RU
- RCL
- RCP
- RCPPL
- RCM
- TC
- AT M Valdelatas
- ZV, Parque Central
- ZV, Parques y Jardines
- SUI
- Equipamiento privado
- EQ
- Red Viaria
- RV, Áreas de acompañamiento



Plano de detalle 2  
SITUACIÓN SOBRE ORTOFOTOGRAFÍA DEL ELEMENTO



**FICHAS DEL INVENTARIO DE PIES ARBÓREOS Y ARBUSTIVOS**

**Arbusto**

Nº de ficha 72  
 Tipo de elemento: Arbusto individual  
 Especie: *Ulmus pumila*  
 Altura (m): 2,5  
 Diámetro (m): 1,5

**Localización (\*):** X: 443531  
 Y: 4489375  
\* Localización aproximada, coordenadas UTM (huso 30 N ETRS 1989)

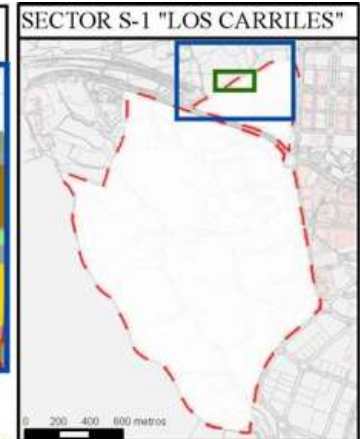
**Estado fitosanitario: Bueno**



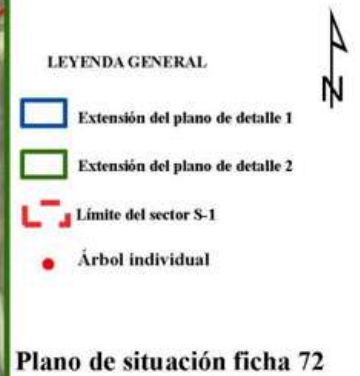
Observaciones:

**LEYENDA DEL PLAN PARCIAL:**

- DPH Arroyo Valdelacasa
- RU
- RCL
- RCP
- RCPPL
- RCM
- TC
- AT M Valdelatas
- ZV, Parque Central
- ZV, Parques y Jardines
- SUI
- Equipamientos privado
- EQ
- Red Viaria
- RV, Áreas de acompañamiento



**Plano de detalle 2  
 SITUACIÓN SOBRE ORTOFOTOGRAFÍA DEL ELEMENTO**



## FICHAS DEL INVENTARIO DE PIES ARBÓREOS Y ARBUSTIVOS

### Árbol

Nº de ficha 73  
 Tipo de elemento: Árbol individual  
 Especie: *Ulmus pumila*  
 Altura (m): 7,5  
 Perímetro (cm): 96  
 Altura de la 1ª rama (m): 1.2  
 Diámetro de copa (m): 8

**Localización (\*):** X: 443632  
 Y: 4489374  
\* Localización aproximada, coordenadas UTM (huso 30 N ETRS 1989)

Edad relativa: Joven

### Estado fitosanitario: Bueno

Madera vista:	No	Copa terciada:	No
Huecos:	No	Ramas secas:	Si
Inclinación:	No	Daños estructurales:	No

Plagas o enfermedades No

Observaciones:



### LEYENDA DEL PLAN PARCIAL:

- DPH Arroyo Valdelacasa
- RU
- RCL
- RCP
- RCPPL
- RCM
- TC
- AT M Valdelatas
- ZV, Parque Central
- ZV, Parques y Jardines
- SUI
- Equipamientos privado
- EQ
- Red Viaria
- RV, Áreas de acompañamiento

### Plano de detalle 1 PLAN PARCIAL DEL SECTOR S-1



### SECTOR S-1 "LOS CARRILES"



### Plano de detalle 2 SITUACIÓN SOBRE ORTOFOTOGRAFÍA DEL ELEMENTO



### LEYENDA GENERAL

- Extensión del plano de detalle 1
- Extensión del plano de detalle 2
- Límite del sector S-1
- Árbol individual

### Plano de situación ficha 73

**FICHAS DEL INVENTARIO DE PIES ARBÓREOS Y ARBUSTIVOS**

**Árbol**

Nº de ficha 74  
 Tipo de elemento: Árbol individual  
 Especie: *Ulmus pumila*  
 Altura (m): 6  
 Perímetro (cm): 71  
 Altura de la 1ª rama (m): 2  
 Diámetro de copa (m): 5

**Localización (\*):** X: 443547  
 Y: 4489373  
\* Localización aproximada, coordenadas UTM (huso 30 N ETRS 1989)

Edad relativa: Joven

**Estado fitosanitario:**

**Bueno**

Madera vista: Si      Copa terciada: No  
 Huecos: No      Ramas secas: No  
 Inclinación: No      Daños estructurales: No

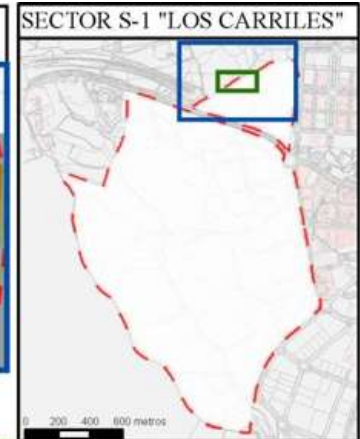
Plagas o enfermedades No

Observaciones:



**LEYENDA DEL PLAN PARCIAL:**

- DPH Arroyo Valdelacasa
- RU
- RCL
- RCP
- RCPPL
- RCM
- TC
- AT M Valdelatas
- ZV, Parque Central
- ZV, Parques y Jardines
- SUI
- Equipamientos privado
- EQ
- Red Viaria
- RV, Áreas de acompañamiento



Plano de detalle 2  
 SITUACIÓN SOBRE ORTOFOTOGRAFÍA DEL ELEMENTO



**LEYENDA GENERAL**

- Extensión del plano de detalle 1
- Extensión del plano de detalle 2
- Límite del sector S-1
- Árbol individual



**Plano de situación ficha 74**

**FICHAS DEL INVENTARIO DE PIES ARBÓREOS Y ARBUSTIVOS**

**Árbol**

Nº de ficha 75  
 Tipo de elemento: Árbol individual  
 Especie: *Salix sp.*  
 Altura (m): 6,5  
 Perímetro (cm): 120  
 Altura de la 1ª rama (m): 0  
 Diámetro de copa (m): 5.5

**Localización (\*):** X: 443755  
 Y: 4489372  
\* Localización aproximada, coordenadas UTM (huso 30 N ETRS 1989)

Edad relativa: Joven

**Estado fitosanitario: Bueno**  
 Madera vista: No      Copa terciada: No  
 Huecos: No      Ramas secas: No  
 Inclinación: No      Daños estructurales: No

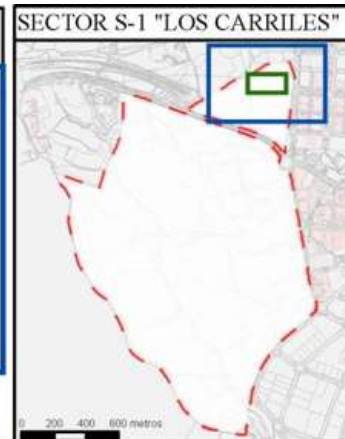
Plagas o enfermedades No



Observaciones:

**LEYENDA DEL PLAN PARCIAL:**

- DPH Arroyo Valdelacasa
- RU
- RCL
- RCP
- RCPPL
- RCM
- TC
- AT M Valdelatas
- ZV, Parque Central
- ZV, Parques y Jardines
- SUI
- Equipamientos privado
- EQ
- Red Viaria
- RV, Áreas de acompañamiento



**Plano de detalle 2  
 SITUACIÓN SOBRE ORTOFOTOGRAFÍA DEL ELEMENTO**



**LEYENDA GENERAL**

- Extensión del plano de detalle 1
- Extensión del plano de detalle 2
- Límite del sector S-1
- Árbol individual



**Plano de situación ficha 75**

**FICHAS DEL INVENTARIO DE PIES ARBÓREOS Y ARBUSTIVOS**

**Árbol**

Nº de ficha 76  
 Tipo de elemento: Árbol individual  
 Especie: *Pinus pinea*  
 Altura (m): 2,5  
 Perímetro (cm): 28  
 Altura de la 1ª rama (m): 0.2  
 Diámetro de copa (m): 2.5

**Localización (\*):** X: 443566  
 Y: 4489371  
\* Localización aproximada, coordenadas UTM (huso 30 N ETRS 1989)

Edad relativa: Joven

**Estado fitosanitario:**

**Bueno**

Madera vista: No      Copa terciada: No  
 Huecos: No      Ramas secas: No  
 Inclinación: No      Daños estructurales: No

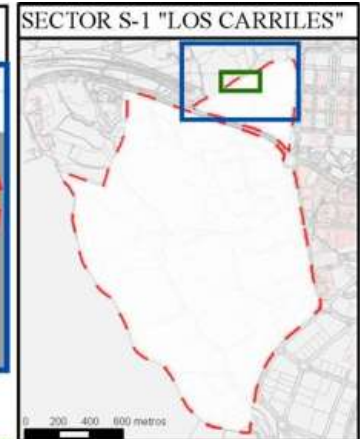
Plagas o enfermedades No



Observaciones:

**LEYENDA DEL PLAN PARCIAL:**

- DPH Arroyo Valdelacasa
- RU
- RCL
- RCP
- RCPPL
- RCM
- TC
- AT M Valdelatas
- ZV, Parque Central
- ZV, Parques y Jardines
- SUI
- Equipamientos privado
- EQ
- Red Viaria
- RV, Áreas de acompañamiento



**Plano de detalle 2 SITUACIÓN SOBRE ORTOFOTOGRAFÍA DEL ELEMENTO**



**LEYENDA GENERAL**

- Extensión del plano de detalle 1
- Extensión del plano de detalle 2
- Límite del sector S-1
- Árbol individual



**Plano de situación ficha 76**

## FICHAS DEL INVENTARIO DE PIES ARBÓREOS Y ARBUSTIVOS

### Árbol

Nº de ficha 77  
 Tipo de elemento: Árbol individual  
 Especie: *Salix sp.*  
 Altura (m): 6,5  
 Perímetro (cm): 180  
 Altura de la 1ª rama (m): 0  
 Diámetro de copa (m): 7.5

**Localización (\*):** X: 443760  
 Y: 4489369  
\* Localización aproximada, coordenadas UTM (huso 30 N ETRS 1989)

Edad relativa: Joven

### Estado fitosanitario: Bueno

Madera vista: No      Copa terciada: No  
 Huecos: No      Ramas secas: No  
 Inclinación: No      Daños estructurales: No

Plagas o enfermedades No



Observaciones:

#### LEYENDA DEL PLAN PARCIAL:

- DPH Arroyo Valdelacasa
- RU
- RCL
- RCP
- RCPPL
- RCM
- TC
- AT M Valdelatas
- ZV, Parque Central
- ZV, Parques y Jardines
- SUI
- Equipamientos privado
- EQ
- Red Viaria
- RV, Áreas de acompañamiento

#### Plano de detalle 1 PLAN PARCIAL DEL SECTOR S-1



#### SECTOR S-1 "LOS CARRILES"



#### Plano de detalle 2 SITUACIÓN SOBRE ORTOFOTOGRAFÍA DEL ELEMENTO



#### LEYENDA GENERAL

- Extensión del plano de detalle 1
- Extensión del plano de detalle 2
- Límite del sector S-1
- Árbol individual

#### Plano de situación ficha 77

## FICHAS DEL INVENTARIO DE PIES ARBÓREOS Y ARBUSTIVOS

### Árbol

Nº de ficha 78  
 Tipo de elemento: Árbol individual  
 Especie: *Ulmus pumila*  
 Altura (m): 8,5  
 Perímetro (cm): 158  
 Altura de la 1ª rama (m): 0.4  
 Diámetro de copa (m): 8

**Localización (\*):** X: 443640  
 Y: 4489365  
\* Localización aproximada, coordenadas UTM (huso 30 N ETRS 1989)

Edad relativa: Joven

**Estado fitosanitario: Bueno**  
 Madera vista: No      Copa terciada: No  
 Huecos: No      Ramas secas: Si  
 Inclinación: No      Daños estructurales: No

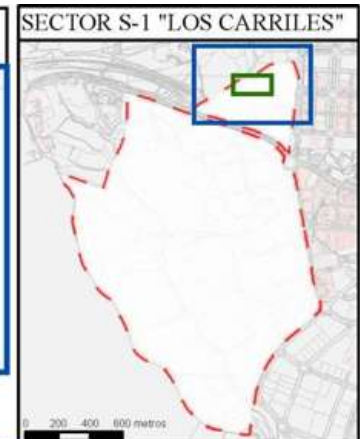
Plagas o enfermedades No



Observaciones:

#### LEYENDA DEL PLAN PARCIAL:

- DPH Arroyo Valdelacasa
- RU
- RCL
- RCP
- RCPPL
- RCM
- TC
- AT M Valdelatas
- ZV, Parque Central
- ZV, Parques y Jardines
- SUI
- Equipamientos privado
- EQ
- Red Viaria
- RV, Áreas de acompañamiento



#### Plano de detalle 2 SITUACIÓN SOBRE ORTOFOTOGRAFÍA DEL ELEMENTO





## FICHAS DEL INVENTARIO DE PIES ARBÓREOS Y ARBUSTIVOS

### Árbol

Nº de ficha 79  
 Tipo de elemento: Árbol individual  
 Especie: *Robinia pseudoacacia*  
 Altura (m): 4,5  
 Perímetro (cm): 64  
 Altura de la 1ª rama (m): 2.6  
 Diámetro de copa (m): 3

**Localización (\*):** X: 443533  
 Y: 4489362  
\* Localización aproximada, coordenadas UTM (huso 30 N ETRS 1989)

Edad relativa: Joven

### Estado fitosanitario: Bueno

Madera vista: Si      Copa terciada: No  
 Huecos: No      Ramas secas: Si  
 Inclinación: No      Daños estructurales: No

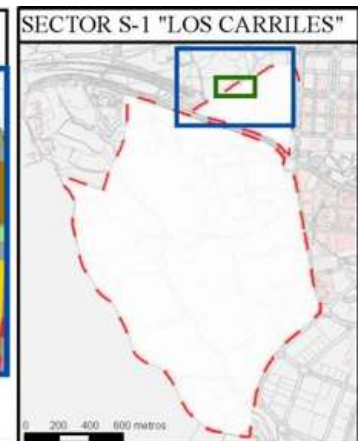
Plagas o enfermedades No

Observaciones:



### LEYENDA DEL PLAN PARCIAL:

- DPH Arroyo Valdelacasa
- RU
- RCL
- RCP
- RCPPL
- RCM
- TC
- AT M Valdelatas
- ZV, Parque Central
- ZV, Parques y Jardines
- SUI
- Equipamientos privado
- EQ
- Red Viaria
- RV, Áreas de acompañamiento



### Plano de detalle 2 SITUACIÓN SOBRE ORTOFOTOGRAFÍA DEL ELEMENTO



### LEYENDA GENERAL

- Extensión del plano de detalle 1
- Extensión del plano de detalle 2
- Límite del sector S-1
- Árbol individual

### Plano de situación ficha 79

Plan Parcial del Sector S-1 "Los Carriles"

Anexo VIII. Inventario de pies arbóreos y arbustivos

**FICHAS DEL INVENTARIO DE PIES ARBÓREOS Y ARBUSTIVOS**

**Árbol**

Nº de ficha 80  
 Tipo de elemento: Árbol individual  
 Especie: *Robinia pseudoacacia*  
 Altura (m): 4,5  
 Perímetro (cm): 56  
 Altura de la 1ª rama (m): 2.5  
 Diámetro de copa (m): 1.5

**Localización (\*):** X: 443530  
 Y: 4489361  
\* Localización aproximada, coordenadas UTM (huso 30 N ETRS 1989)

Edad relativa: Muerto

**Estado fitosanitario: Muerto**  
 Madera vista: Si      Copa terciada: No  
 Huecos: No      Ramas secas: No  
 Inclinación: No      Daños estructurales: No

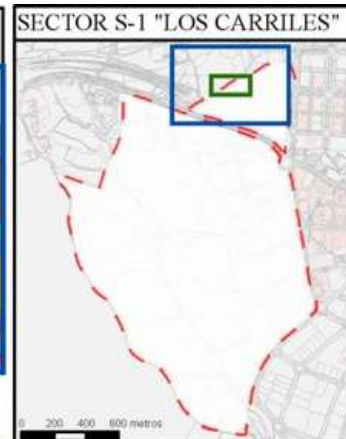
Plagas o enfermedades No

Observaciones:



**LEYENDA DEL PLAN PARCIAL:**

- DPH Arroyo Valdelacasa
- RU
- RCL
- RCP
- RCPPL
- RCM
- TC
- AT M Valdelatas
- ZV, Parque Central
- ZV, Parques y Jardines
- SUI
- Equipamientos privado
- EQ
- Red Viaria
- RV, Áreas de acompañamiento



Plano de detalle 2  
 SITUACIÓN SOBRE ORTOFOTOGRAFÍA DEL ELEMENTO



**LEYENDA GENERAL**

- Extensión del plano de detalle 1
- Extensión del plano de detalle 2
- Límite del sector S-1
- Árbol individual

Plano de situación ficha 80

## FICHAS DEL INVENTARIO DE PIES ARBÓREOS Y ARBUSTIVOS

### Árbol

Nº de ficha 81  
 Tipo de elemento: Árbol individual  
 Especie: *Robinia pseudoacacia*  
 Altura (m): 8,5  
 Perímetro (cm): 117  
 Altura de la 1ª rama (m): 0.9  
 Diámetro de copa (m): 5

**Localización (\*):** X: 443527  
 Y: 4489359  
\* Localización aproximada, coordenadas UTM (huso 30 N ETRS 1989)

Edad relativa: Joven

**Estado fitosanitario: Bueno**  
 Madera vista: No      Copa terciada: No  
 Huecos: No      Ramas secas: Si  
 Inclinación: No      Daños estructurales: No

Plagas o enfermedades No

Observaciones:



#### LEYENDA DEL PLAN PARCIAL:

- DPH Arroyo Valdelacasa
- RU
- RCL
- RCP
- RCPPL
- RCM
- TC
- AT M Valdelatas
- ZV, Parque Central
- ZV, Parques y Jardines
- SUI
- Equipamientos privado
- EQ
- Red Viaria
- RV, Áreas de acompañamiento

#### Plano de detalle 1 PLAN PARCIAL DEL SECTOR S-1



#### SECTOR S-1 "LOS CARRILES"



#### Plano de detalle 2 SITUACIÓN SOBRE ORTOFOTOGRAFÍA DEL ELEMENTO



#### LEYENDA GENERAL

- Extensión del plano de detalle 1
- Extensión del plano de detalle 2
- Límite del sector S-1
- Árbol individual

#### Plano de situación ficha 81

**FICHAS DEL INVENTARIO DE PIES ARBÓREOS Y ARBUSTIVOS**

**Árbol**

Nº de ficha 82  
 Tipo de elemento: Árbol individual  
 Especie: *Robinia pseudoacacia*  
 Altura (m): 4  
 Perímetro (cm): 75  
 Altura de la 1ª rama (m): 1  
 Diámetro de copa (m): 3.5

**Localización (\*):** X: 443523  
 Y: 4489356  
\* Localización aproximada, coordenadas UTM (huso 30 N ETRS 1989)

Edad relativa: Decrépito

**Estado fitosanitario: Malo**

Madera vista: No      Copa terciada: No  
 Huecos: No      Ramas secas: Si  
 Inclinación: No      Daños estructurales: No

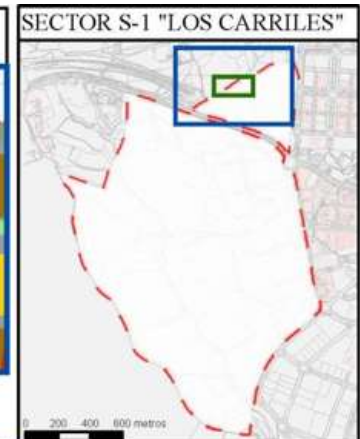
Plagas o enfermedades No



Observaciones:

**LEYENDA DEL PLAN PARCIAL:**

- DPH Arroyo Valdelacasa
- RU
- RCL
- RCP
- RCPPL
- RCM
- TC
- AT M Valdelatas
- ZV, Parque Central
- ZV, Parques y Jardines
- SUI
- Equipamientos privado
- EQ
- Red Viaria
- RV, Áreas de acompañamiento



**Plano de detalle 2  
SITUACIÓN SOBRE ORTOFOTOGRAFÍA DEL ELEMENTO**



**LEYENDA GENERAL**

- Extensión del plano de detalle 1
- Extensión del plano de detalle 2
- Límite del sector S-1
- Árbol individual

**Plano de situación ficha 82**

**FICHAS DEL INVENTARIO DE PIES ARBÓREOS Y ARBUSTIVOS**

**Arbusto**

Nº de ficha 83  
 Tipo de elemento: Arbusto individual  
 Especie: *Crataegus monogyna*  
 Altura (m): 3  
 Diámetro (m): 2,5

**Localización (\*):** X: 443708  
 Y: 4489356  
\* Localización aproximada, coordenadas UTM (huso 30 N ETRS 1989)

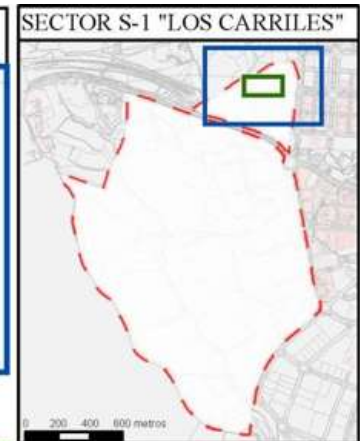
**Estado fitosanitario: Bueno**



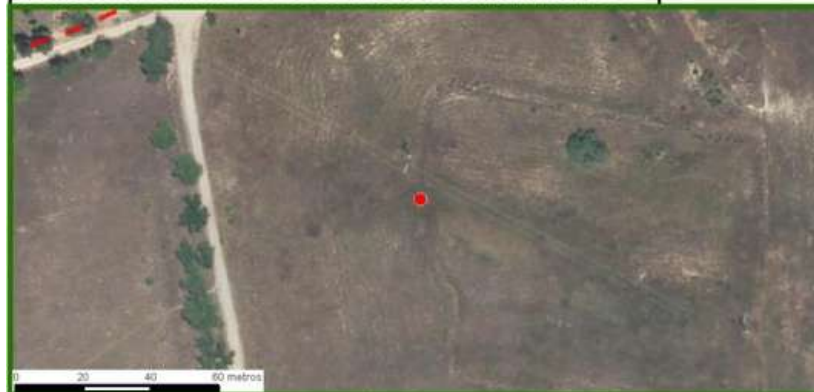
Observaciones:

**LEYENDA DEL PLAN PARCIAL:**

- DPH Arroyo Valdelacasa
- RU
- RCL
- RCP
- RCPPL
- RCM
- TC
- AT M Valdelatas
- ZV, Parque Central
- ZV, Parques y Jardines
- SUI
- Equipamientos privado
- EQ
- Red Viaria
- RV, Áreas de acompañamiento



Plano de detalle 2  
SITUACIÓN SOBRE ORTOFOTOGRAFÍA DEL ELEMENTO



## FICHAS DEL INVENTARIO DE PIES ARBÓREOS Y ARBUSTIVOS

### Árbol

Nº de ficha 84  
 Tipo de elemento: Árbol individual  
 Especie: *Ulmus pumila*  
 Altura (m): 2,5  
 Perímetro (cm): 22  
 Altura de la 1ª rama (m): 0.8  
 Diámetro de copa (m): 1.5

**Localización (\*):** X: 443627  
 Y: 4489355  
\* Localización aproximada, coordenadas UTM (huso 30 N ETRS 1989)

Edad relativa: Joven

### Estado fitosanitario: Bueno

Madera vista: No      Copa terciada: No  
 Huecos: No      Ramas secas: No  
 Inclinación: No      Daños estructurales: No

Plagas o enfermedades No



Observaciones:

#### LEYENDA DEL PLAN PARCIAL:

- DPH Arroyo Valdelacasa
- RU
- RCL
- RCP
- RCPPL
- RCM
- TC
- AT M Valdelatas
- ZV, Parque Central
- ZV, Parques y Jardines
- SUI
- Equipamientos privado
- EQ
- Red Viaria
- RV, Áreas de acompañamiento



#### Plano de detalle 2 SITUACIÓN SOBRE ORTOFOTOGRAFÍA DEL ELEMENTO



#### LEYENDA GENERAL

- Extensión del plano de detalle 1
- Extensión del plano de detalle 2
- Límite del sector S-1
- Árbol individual



Plano de situación ficha 84

## FICHAS DEL INVENTARIO DE PIES ARBÓREOS Y ARBUSTIVOS

### Árbol

Nº de ficha 85  
 Tipo de elemento: Árbol individual  
 Especie: *Ulmus pumila*  
 Altura (m): 2  
 Perímetro (cm): 15  
 Altura de la 1ª rama (m): 0.5  
 Diámetro de copa (m): 1.5

**Localización (\*):** X: 443627  
 Y: 4489353  
\* Localización aproximada, coordenadas UTM (huso 30 N ETRS 1989)

Edad relativa: Joven

**Estado fitosanitario: Bueno**  
 Madera vista: No      Copa terciada: No  
 Huecos: No      Ramas secas: No  
 Inclinación: No      Daños estructurales: No

Plagas o enfermedades No

Observaciones:



#### LEYENDA DEL PLAN PARCIAL:

- DPH Arroyo Valdelacasa
- RU
- RCL
- RCP
- RCPPL
- RCM
- TC
- AT M Valdelatas
- ZV, Parque Central
- ZV, Parques y Jardines
- SUI
- Equipamientos privado
- EQ
- Red Viaria
- RV, Áreas de acompañamiento


#### Plano de detalle 1 PLAN PARCIAL DEL SECTOR S-1



#### SECTOR S-1 "LOS CARRILES"



#### Plano de detalle 2 SITUACIÓN SOBRE ORTOFOTOGRAFÍA DEL ELEMENTO



#### LEYENDA GENERAL

- Extensión del plano de detalle 1
- Extensión del plano de detalle 2
- Límite del sector S-1
- Árbol individual

#### Plano de situación ficha 85

## FICHAS DEL INVENTARIO DE PIES ARBÓREOS Y ARBUSTIVOS

### Árbol

Nº de ficha 86  
 Tipo de elemento: Árbol individual  
 Especie: *Ulmus pumila*  
 Altura (m): 4  
 Perímetro (cm): 26  
 Altura de la 1ª rama (m): 1.2  
 Diámetro de copa (m): 1.5

**Localización (\*):** X: 443651  
 Y: 4489352  
\* Localización aproximada, coordenadas UTM (huso 30 N ETRS 1989)

Edad relativa: Joven

### Estado fitosanitario: Bueno

Madera vista: No      Copa terciada: No  
 Huecos: No      Ramas secas: No  
 Inclinación: No      Daños estructurales: No

Plagas o enfermedades No



Observaciones:

#### LEYENDA DEL PLAN PARCIAL:

- DPH Arroyo Valdelacasa
- RU
- RCL
- RCP
- RCPPL
- RCM
- TC
- AT M Valdelatas
- ZV, Parque Central
- ZV, Parques y Jardines
- SUI
- Equipamientos privado
- EQ
- Red Viaria
- RV, Áreas de acompañamiento


#### Plano de detalle 1 PLAN PARCIAL DEL SECTOR S-1



#### SECTOR S-1 "LOS CARRILES"



#### Plano de detalle 2 SITUACIÓN SOBRE ORTOFOTOGRAFÍA DEL ELEMENTO



#### LEYENDA GENERAL

- Extensión del plano de detalle 1
- Extensión del plano de detalle 2
- Límite del sector S-1
- Árbol individual

#### Plano de situación ficha 86



## FICHAS DEL INVENTARIO DE PIES ARBÓREOS Y ARBUSTIVOS

### Árbol

Nº de ficha 87  
 Tipo de elemento: Árbol individual  
 Especie: *Robinia pseudoacacia*  
 Altura (m): 4,5  
 Perímetro (cm): 53  
 Altura de la 1ª rama (m): 1.9  
 Diámetro de copa (m): 1.5

**Localización (\*):** X: 443518  
 Y: 4489352  
\* Localización aproximada, coordenadas UTM (huso 30 N ETRS 1989)

Edad relativa: Muerto

### Estado fitosanitario: Muerto

Madera vista:	No	Copa terciada:	No
Huecos:	No	Ramas secas:	No
Inclinación:	No	Daños estructurales:	No

Plagas o enfermedades No



Observaciones:

#### LEYENDA DEL PLAN PARCIAL:

- DPH Arroyo Valdelacasa
- RU
- RCL
- RCP
- RCPPL
- RCM
- TC
- AT M Valdelatas
- ZV, Parque Central
- ZV, Parques y Jardines
- SUI
- Equipamientos privado
- EQ
- Red Viaria
- RV, Áreas de acompañamiento

#### Plano de detalle 1 PLAN PARCIAL DEL SECTOR S-1



#### SECTOR S-1 "LOS CARRILES"



#### Plano de detalle 2 SITUACIÓN SOBRE ORTOFOTOGRAFÍA DEL ELEMENTO



#### LEYENDA GENERAL

- Extensión del plano de detalle 1
- Extensión del plano de detalle 2
- Límite del sector S-1
- Árbol individual



#### Plano de situación ficha 87

Plan Parcial del Sector S-1 "Los Carriles"

Anexo VIII. Inventario de pies arbóreos y arbustivos

## FICHAS DEL INVENTARIO DE PIES ARBÓREOS Y ARBUSTIVOS

### Árbol

Nº de ficha: 88  
 Tipo de elemento: Árbol individual  
 Especie: *Ulmus pumila*  
 Altura (m): 8,5  
 Perímetro (cm): 193  
 Altura de la 1ª rama (m): 0.4  
 Diámetro de copa (m): 10

**Localización (\*):**  
 X: 443642  
 Y: 4489351  
\* Localización aproximada, coordenadas UTM (huso 30 N ETRS 1989)

Edad relativa: Joven

### Estado fitosanitario:

**Regular**

Madera vista: No      Copa terciada: No  
 Huecos: No      Ramas secas: Si  
 Inclinación: No      Daños estructurales: Si

Plagas o enfermedades: No



Observaciones:

### LEYENDA DEL PLAN PARCIAL:

- DPH Arroyo Valdelacasa
- RU
- RCL
- RCP
- RCPPL
- RCM
- TC
- AT M Valdelatas
- ZV, Parque Central
- ZV, Parques y Jardines
- SUI
- Equipamientos privado
- EQ
- Red Viaria
- RV, Áreas de acompañamiento


### Plano de detalle 1 PLAN PARCIAL DEL SECTOR S-1



### SECTOR S-1 "LOS CARRILES"



### Plano de detalle 2 SITUACIÓN SOBRE ORTOFOTOGRAFÍA DEL ELEMENTO



### LEYENDA GENERAL

- Extensión del plano de detalle 1
- Extensión del plano de detalle 2
- Límite del sector S-1
- Árbol individual

### Plano de situación ficha 88

## FICHAS DEL INVENTARIO DE PIES ARBÓREOS Y ARBUSTIVOS

### Arbusto

Nº de ficha: 89  
 Tipo de elemento: Agrupación de arbustos  
 Especie: *Robinia pseudoacacia*  
 Altura (m): 1,5  
 Diámetro medio (m): 1,5

Especies acompañantes: No

**Estado fitosanitario: Bueno**

**Localización (\*):**  
 X: 443523  
 Y: 4489351  
\* Localización aproximada, coordenadas UTM (huso 30 N ETRS 1989)

Grado de recubrimiento: 50-75  
 Superficie (m<sup>2</sup>): 33



Observaciones:

#### LEYENDA DEL PLAN PARCIAL:

- DPH Arroyo Valdelacasa
- RU
- RCL
- RCP
- RCPPL
- RCM
- TC
- AT M Valdelatas
- ZV, Parque Central
- ZV, Parques y Jardines
- SUI
- Equipamientos privado
- EQ
- Red Viaria
- RV, Áreas de acompañamiento



#### Plano de detalle 2 SITUACIÓN SOBRE ORTOFOTOGRAFÍA DEL ELEMENTO



#### LEYENDA GENERAL

- Extensión del plano de detalle 1
- Extensión del plano de detalle 2
- Límite del sector S-1
- Agrupación de arbustos

Plano de situación ficha 89

## FICHAS DEL INVENTARIO DE PIES ARBÓREOS Y ARBUSTIVOS

### Árbol

Nº de ficha 90  
 Tipo de elemento: Árbol individual  
 Especie: *Ulmus pumila*  
 Altura (m): 3,5  
 Perímetro (cm): 28  
 Altura de la 1ª rama (m): 0.9  
 Diámetro de copa (m): 1.5

**Localización (\*):** X: 443652  
 Y: 4489349  
\* Localización aproximada, coordenadas UTM (huso 30 N ETRS 1989)

Edad relativa: Joven

**Estado fitosanitario: Bueno**  
 Madera vista: No      Copa terciada: No  
 Huecos: No              Ramas secas: No  
 Inclinación: No        Daños estructurales: No

Plagas o enfermedades No



Observaciones:

#### LEYENDA DEL PLAN PARCIAL:

- DPH Arroyo Valdelacasa
- RU
- RCL
- RCP
- RCPPL
- RCM
- TC
- AT M Valdelatas
- ZV, Parque Central
- ZV, Parques y Jardines
- SUI
- Equipamientos privado
- EQ
- Red Viaria
- RV, Áreas de acompañamiento

#### Plano de detalle 1 PLAN PARCIAL DEL SECTOR S-1



#### SECTOR S-1 "LOS CARRILES"



#### Plano de detalle 2 SITUACIÓN SOBRE ORTOFOTOGRAFÍA DEL ELEMENTO



#### LEYENDA GENERAL

- Extensión del plano de detalle 1
- Extensión del plano de detalle 2
- Límite del sector S-1
- Árbol individual

#### Plano de situación ficha 90

## FICHAS DEL INVENTARIO DE PIES ARBÓREOS Y ARBUSTIVOS

### Árbol

Nº de ficha 91  
 Tipo de elemento: Árbol individual  
 Especie: *Ulmus pumila*  
 Altura (m): 2,5  
 Perímetro (cm): 18  
 Altura de la 1ª rama (m): 0.9  
 Diámetro de copa (m): 1.5

**Localización (\*):** X: 443626  
 Y: 4489346  
\* Localización aproximada, coordenadas UTM (huso 30 N ETRS 1989)

Edad relativa: Joven

**Estado fitosanitario: Bueno**  
 Madera vista: No      Copa terciada: No  
 Huecos: No      Ramas secas: No  
 Inclinación: No      Daños estructurales: No

Plagas o enfermedades No




Observaciones:

#### LEYENDA DEL PLAN PARCIAL:

- DPH Arroyo Valdelacasa
- RU
- RCL
- RCP
- RCPPL
- RCM
- TC
- AT M Valdelatas
- ZV, Parque Central
- ZV, Parques y Jardines
- SUI
- Equipamientos privado
- EQ
- Red Viaria
- RV, Áreas de acompañamiento



#### Plano de detalle 2 SITUACIÓN SOBRE ORTOFOTOGRAFÍA DEL ELEMENTO



#### LEYENDA GENERAL

- Extensión del plano de detalle 1
- Extensión del plano de detalle 2
- Límite del sector S-1
- Árbol individual

#### Plano de situación ficha 91

**FICHAS DEL INVENTARIO DE PIES ARBÓREOS Y ARBUSTIVOS**

**Árbol**

Nº de ficha 92  
 Tipo de elemento: Árbol individual  
 Especie: *Ulmus pumila*  
 Altura (m): 2  
 Perímetro (cm): 19  
 Altura de la 1ª rama (m): 0.4  
 Diámetro de copa (m): 1.5

**Localización (\*):** X: 443633  
 Y: 4489341  
\* Localización aproximada, coordenadas UTM (huso 30 N ETRS 1989)

Edad relativa: Joven

**Estado fitosanitario:**

**Bueno**

Madera vista: No      Copa terciada: No  
 Huecos: No      Ramas secas: No  
 Inclinación: No      Daños estructurales: No

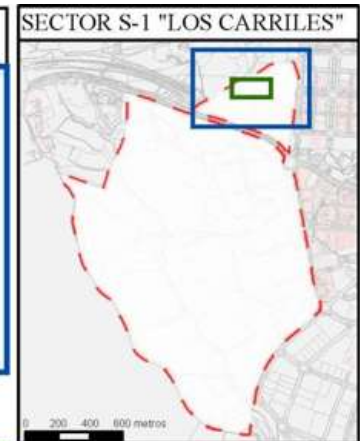
Plagas o enfermedades No



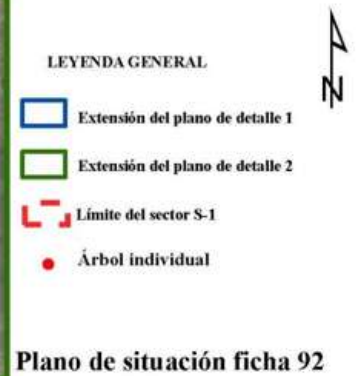
Observaciones:

**LEYENDA DEL PLAN PARCIAL:**

- DPH Arroyo Valdelacasa
- RU
- RCL
- RCP
- RCPPL
- RCM
- TC
- AT M Valdelatas
- ZV, Parque Central
- ZV, Parques y Jardines
- SUI
- Equipamientos privado
- EQ
- Red Viaria
- RV, Áreas de acompañamiento



Plano de detalle 2  
 SITUACIÓN SOBRE ORTOFOTOGRAFÍA DEL ELEMENTO



## FICHAS DEL INVENTARIO DE PIES ARBÓREOS Y ARBUSTIVOS

### Árbol

Nº de ficha 93  
 Tipo de elemento: Árbol individual  
 Especie: *Ulmus pumila*  
 Altura (m): 4  
 Perímetro (cm): 67  
 Altura de la 1ª rama (m): 1.1  
 Diámetro de copa (m): 1.5

**Localización (\*):**  
 X: 443637  
 Y: 4489341  
\* Localización aproximada, coordenadas UTM (huso 30 N ETRS 1989)

Edad relativa: Muerto

### Estado fitosanitario: Muerto

Madera vista: No	Copa terciada: No
Huecos: No	Ramas secas: Si
Inclinación: No	Daños estructurales: Si

Plagas o enfermedades No



Observaciones:

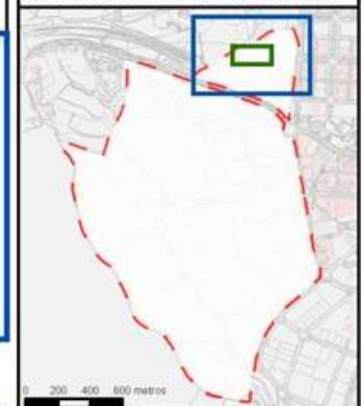
#### LEYENDA DEL PLAN PARCIAL:

- DPH Arroyo Valdelacasa
- RU
- RCL
- RCP
- RCPPL
- RCM
- TC
- AT M Valdelatas
- ZV, Parque Central
- ZV, Parques y Jardines
- SUI
- Equipamientos privado
- EQ
- Red Viaria
- RV, Áreas de acompañamiento

#### Plano de detalle 1 PLAN PARCIAL DEL SECTOR S-1



#### SECTOR S-1 "LOS CARRILES"



#### Plano de detalle 2 SITUACIÓN SOBRE ORTOFOTOGRAFÍA DEL ELEMENTO



#### LEYENDA GENERAL

- Extensión del plano de detalle 1
- Extensión del plano de detalle 2
- Límite del sector S-1
- Árbol individual



#### Plano de situación ficha 93

Plan Parcial del Sector S-1 "Los Carriles"

Anexo VIII. Inventario de pies arbóreos y arbustivos

## FICHAS DEL INVENTARIO DE PIES ARBÓREOS Y ARBUSTIVOS

### Árbol

Nº de ficha 94  
 Tipo de elemento: Árbol individual  
 Especie: *Ulmus pumila*  
 Altura (m): 8,5  
 Perímetro (cm): 66  
 Altura de la 1ª rama (m): 1.9  
 Diámetro de copa (m): 6

**Localización (\*):** X: 443638  
 Y: 4489339  
\* Localización aproximada, coordenadas UTM (huso 30 N ETRS 1989)

Edad relativa: Decrépito

### Estado fitosanitario: **Malo**

Madera vista: No      Copa terciada: No  
 Huecos: No      Ramas secas: Si  
 Inclinación: No      Daños estructurales: Si

Plagas o enfermedades No

Observaciones: Presencia de nido en tronco



#### LEYENDA DEL PLAN PARCIAL:

- DPH Arroyo Valdelacasa
- RU
- RCL
- RCP
- RCPPL
- RCM
- TC
- AT M Valdelatas
- ZV, Parque Central
- ZV, Parques y Jardines
- SUI
- Equipamientos privado
- EQ
- Red Viaria
- RV, Áreas de acompañamiento


#### Plano de detalle 1 PLAN PARCIAL DEL SECTOR S-1



#### SECTOR S-1 "LOS CARRILES"



#### Plano de detalle 2 SITUACIÓN SOBRE ORTOFOTOGRAFÍA DEL ELEMENTO



#### LEYENDA GENERAL

- Extensión del plano de detalle 1
- Extensión del plano de detalle 2
- Límite del sector S-1
- Árbol individual

#### Plano de situación ficha 94



**FICHAS DEL INVENTARIO DE PIES ARBÓREOS Y ARBUSTIVOS**

**Árbol**

Nº de ficha 95  
 Tipo de elemento: Árbol individual  
 Especie: *Ulmus pumila*  
 Altura (m): 9  
 Perímetro (cm): 98  
 Altura de la 1ª rama (m): 1.6  
 Diámetro de copa (m): 5.5

**Localización (\*):** X: 443644  
 Y: 4489338  
\* Localización aproximada, coordenadas UTM (huso 30 N ETRS 1989)

Edad relativa: Joven

**Estado fitosanitario:**

**Bueno**

Madera vista: No      Copa terciada: No  
 Huecos: No      Ramas secas: No  
 Inclinación: No      Daños estructurales: No

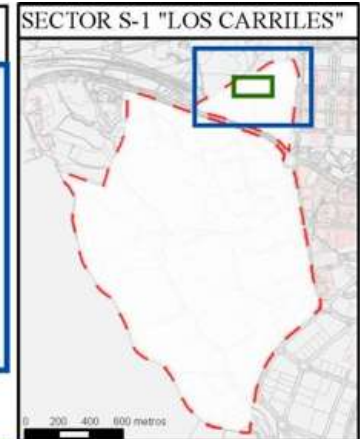
Plagas o enfermedades No



Observaciones:

**LEYENDA DEL PLAN PARCIAL:**

- DPH Arroyo Valdelacasa
- RU
- RCL
- RCP
- RCPPPL
- RCM
- TC
- AT M Valdelatas
- ZV, Parque Central
- ZV, Parques y Jardines
- SUI
- Equipamientos privado
- EQ
- Red Viaria
- RV, Áreas de acompañamiento



Plano de detalle 2  
 SITUACIÓN SOBRE ORTOFOTOGRAFÍA DEL ELEMENTO



**LEYENDA GENERAL**

- Extensión del plano de detalle 1
- Extensión del plano de detalle 2
- Límite del sector S-1
- Árbol individual

Plano de situación ficha 95

**FICHAS DEL INVENTARIO DE PIES ARBÓREOS Y ARBUSTIVOS**

**Árbol**

Nº de ficha 96  
 Tipo de elemento: Árbol individual  
 Especie: *Ulmus pumila*  
 Altura (m): 2,5  
 Perímetro (cm): 20  
 Altura de la 1ª rama (m): 0  
 Diámetro de copa (m): 1.5

**Localización (\*):** X: 443626  
 Y: 4489337  
\* Localización aproximada, coordenadas UTM (huso 30 N ETRS 1989)

Edad relativa: Joven

**Estado fitosanitario: Bueno**  
 Madera vista: No      Copa terciada: No  
 Huecos: No      Ramas secas: No  
 Inclinación: No      Daños estructurales: No

Plagas o enfermedades No



Observaciones:

**LEYENDA DEL PLAN PARCIAL:**

- DPH Arroyo Valdelacasa
- RU
- RCL
- RCP
- RCPPL
- RCM
- TC
- AT M Valdelatas
- ZV, Parque Central
- ZV, Parques y Jardines
- SUI
- Equipamientos privado
- EQ
- Red Viaria
- RV, Áreas de acompañamiento



**Plano de detalle 2  
 SITUACIÓN SOBRE ORTOFOTOGRAFÍA DEL ELEMENTO**



**LEYENDA GENERAL**

- Extensión del plano de detalle 1
- Extensión del plano de detalle 2
- Límite del sector S-1
- Árbol individual



**Plano de situación ficha 96**

## FICHAS DEL INVENTARIO DE PIES ARBÓREOS Y ARBUSTIVOS

### Árbol

Nº de ficha 97  
 Tipo de elemento: Árbol individual  
 Especie: *Robinia pseudoacacia*  
 Altura (m): 2  
 Perímetro (cm): 20  
 Altura de la 1ª rama (m): 1.3  
 Diámetro de copa (m): 0

**Localización (\*):** X: 443494  
 Y: 4489335  
\* Localización aproximada, coordenadas UTM (huso 30 N ETRS 1989)

Edad relativa: Muerto

**Estado fitosanitario: Muerto**  
 Madera vista: No      Copa terciada: No  
 Huecos: No      Ramas secas: No  
 Inclinación: No      Daños estructurales: No

Plagas o enfermedades No



Observaciones:

#### LEYENDA DEL PLAN PARCIAL:

- DPH Arroyo Valdelacasa
- RU
- RCL
- RCP
- RCPPL
- RCM
- TC
- AT M Valdelatas
- ZV, Parque Central
- ZV, Parques y Jardines
- SUI
- Equipamientos privado
- EQ
- Red Viaria
- RV, Áreas de acompañamiento

#### Plano de detalle 1 PLAN PARCIAL DEL SECTOR S-1



#### SECTOR S-1 "LOS CARRILES"



#### Plano de detalle 2 SITUACIÓN SOBRE ORTOFOTOGRAFÍA DEL ELEMENTO



#### LEYENDA GENERAL

- Extensión del plano de detalle 1
- Extensión del plano de detalle 2
- Límite del sector S-1
- Árbol individual

#### Plano de situación ficha 97

## FICHAS DEL INVENTARIO DE PIES ARBÓREOS Y ARBUSTIVOS

### Árbol

Nº de ficha 98  
 Tipo de elemento: Árbol individual  
 Especie: *Ulmus pumila*  
 Altura (m): 6  
 Perímetro (cm): 59  
 Altura de la 1ª rama (m): 1.6  
 Diámetro de copa (m): 4

**Localización (\*):** X: 443640  
 Y: 4489334  
\* Localización aproximada, coordenadas UTM (huso 30 N ETRS 1989)

Edad relativa: Joven

### Estado fitosanitario:

**Bueno**

Madera vista: No      Copa terciada: No  
 Huecos: No      Ramas secas: Si  
 Inclinación: No      Daños estructurales: No

Plagas o enfermedades No



Observaciones: Presencia de nido en tronco

### LEYENDA DEL PLAN PARCIAL:

-  DPH Arroyo Valdelacasa
-  RU
-  RCL
-  RCP
-  RCPPL
-  RCM
-  TC
-  AT M Valdelatas
-  ZV, Parque Central
-  ZV, Parques y Jardines
-  SUI
-  Equipamientos privado
-  EQ
-  Red Viaria
-  RV, Áreas de acompañamiento


### Plano de detalle 1 PLAN PARCIAL DEL SECTOR S-1



### SECTOR S-1 "LOS CARRILES"



### Plano de detalle 2 SITUACIÓN SOBRE ORTOFOTOGRAFÍA DEL ELEMENTO



### LEYENDA GENERAL

-  Extensión del plano de detalle 1
-  Extensión del plano de detalle 2
-  Límite del sector S-1
-  Árbol individual



### Plano de situación ficha 98

**FICHAS DEL INVENTARIO DE PIES ARBÓREOS Y ARBUSTIVOS**

**Árbol**

Nº de ficha 99  
 Tipo de elemento: Árbol individual  
 Especie: *Robinia pseudoacacia*  
 Altura (m): 5  
 Perímetro (cm): 85  
 Altura de la 1ª rama (m): 1.8  
 Diámetro de copa (m): 4

**Localización (\*):** X: 443491  
 Y: 4489333  
\* Localización aproximada, coordenadas UTM (huso 30 N ETRS 1989)

Edad relativa: Joven

**Estado fitosanitario:**

**Bueno**

Madera vista: Si      Copa terciada: No  
 Huecos: Si      Ramas secas: Si  
 Inclinación: No      Daños estructurales: No

Plagas o enfermedades No



Observaciones:

**LEYENDA DEL PLAN PARCIAL:**

- DPH Arroyo Valdelacasa
- RU
- RCL
- RCP
- RCPPL
- RCM
- TC
- AT M Valdelatas
- ZV, Parque Central
- ZV, Parques y Jardines
- SUI
- Equipamientos privado
- EQ
- Red Viaria
- RV, Áreas de acompañamiento



Plano de detalle 2  
 SITUACIÓN SOBRE ORTOFOTOGRAFÍA DEL ELEMENTO



## FICHAS DEL INVENTARIO DE PIES ARBÓREOS Y ARBUSTIVOS

### Árbol

Nº de ficha 100  
 Tipo de elemento: Árbol individual  
 Especie: *Robinia pseudoacacia*  
 Altura (m): 4  
 Perímetro (cm): 53  
 Altura de la 1ª rama (m): 0.1  
 Diámetro de copa (m): 5

**Localización (\*):** X: 443492  
 Y: 4489333  
\* Localización aproximada, coordenadas UTM (huso 30 N ETRS 1989)

Edad relativa: Joven

**Estado fitosanitario: Regular**  
 Madera vista: No      Copa terciada: No  
 Huecos: No              Ramas secas: No  
 Inclinación: No        Daños estructurales: Si

Plagas o enfermedades No

Observaciones:



**LEYENDA DEL PLAN PARCIAL:**

- DPH Arroyo Valdelacasa
- RU
- RCL
- RCP
- RCPPL
- RCM
- TC
- AT M Valdelatas
- ZV, Parque Central
- ZV, Parques y Jardines
- SUI
- Equipamientos privado
- EQ
- Red Viaria
- RV, Áreas de acompañamiento



Plano de detalle 2  
 SITUACIÓN SOBRE ORTOFOTOGRAFÍA DEL ELEMENTO



LEYENDA GENERAL

- Extensión del plano de detalle 1
- Extensión del plano de detalle 2
- Límite del sector S-1
- Árbol individual



Plano de situación ficha 100

**FICHAS DEL INVENTARIO DE PIES ARBÓREOS Y ARBUSTIVOS**

**Arbusto**

Nº de ficha 101  
 Tipo de elemento: Arbusto individual  
 Especie: *Ulmus pumila*  
 Altura (m): 3  
 Diámetro (m): 2,5

**Localización (\*):** X: 443627  
 Y: 4489332  
\* Localización aproximada, coordenadas UTM (huso 30 N ETRS 1989)

**Estado fitosanitario: Bueno**



Observaciones:

**LEYENDA DEL PLAN PARCIAL:**

- DPH Arroyo Valdelacasa
- RU
- RCL
- RCP
- RCPPL
- RCM
- TC
- AT M Valdelatas
- ZV, Parque Central
- ZV, Parques y Jardines
- SUI
- Equipamientos privado
- EQ
- Red Viaria
- RV, Áreas de acompañamiento



Plano de detalle 2  
SITUACIÓN SOBRE ORTOFOTOGRAFÍA DEL ELEMENTO



**FICHAS DEL INVENTARIO DE PIES ARBÓREOS Y ARBUSTIVOS**

**Árbol**

Nº de ficha 102  
 Tipo de elemento: Árbol individual  
 Especie: *Quercus ilex*  
 Altura (m): 1,8  
 Perímetro (cm): 29  
 Altura de la 1ª rama (m): 0.3  
 Diámetro de copa (m): 1.5

**Localización (\*):** X: 443503  
 Y: 4489331  
\* Localización aproximada, coordenadas UTM (huso 30 N ETRS 1989)

Edad relativa: Joven

**Estado fitosanitario: Bueno**  
 Madera vista: No      Copa terciada: No  
 Huecos: No      Ramas secas: No  
 Inclinación: No      Daños estructurales: No

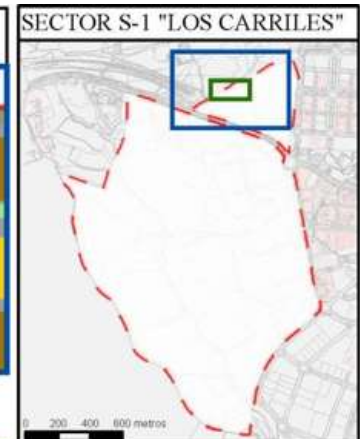
Plagas o enfermedades No



Observaciones:

**LEYENDA DEL PLAN PARCIAL:**

- DPH Arroyo Valdelacasa
- RU
- RCL
- RCP
- RCPPL
- RCM
- TC
- AT M Valdelatas
- ZV, Parque Central
- ZV, Parques y Jardines
- SUI
- Equipamientos privado
- EQ
- Red Viaria
- RV, Áreas de acompañamiento



**Plano de detalle 2  
SITUACIÓN SOBRE ORTOFOTOGRAFÍA DEL ELEMENTO**





**FICHAS DEL INVENTARIO DE PIES ARBÓREOS Y ARBUSTIVOS**

**Árbol**

Nº de ficha 103  
 Tipo de elemento: *Árbol individual*  
 Especie: *Ulmus pumila*  
 Altura (m): 7,5  
 Perímetro (cm): 79  
 Altura de la 1ª rama (m): 2.2  
 Diámetro de copa (m): 5

**Localización (\*):** X: 443642  
 Y: 4489330  
\* Localización aproximada, coordenadas UTM (huso 30 N ETRS 1989)

Edad relativa: Joven

**Estado fitosanitario: Bueno**  
 Madera vista: No      Copa terciada: No  
 Huecos: No              Ramas secas: No  
 Inclinación: No        Daños estructurales: No

Plagas o enfermedades No



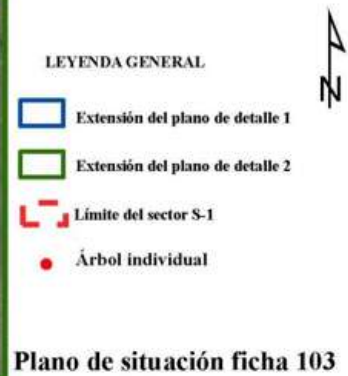
Observaciones:

**LEYENDA DEL PLAN PARCIAL:**

- DPH Arroyo Valdelacasa
- RU
- RCL
- RCP
- RCPPL
- RCM
- TC
- AT M Valdelatas
- ZV, Parque Central
- ZV, Parques y Jardines
- SUI
- Equipamientos privado
- EQ
- Red Viaria
- RV, Áreas de acompañamiento



Plano de detalle 2  
 SITUACIÓN SOBRE ORTOFOTOGRAFÍA DEL ELEMENTO



## FICHAS DEL INVENTARIO DE PIES ARBÓREOS Y ARBUSTIVOS

### Árbol

Nº de ficha 104  
 Tipo de elemento: Árbol individual  
 Especie: *Robinia pseudoacacia*  
 Altura (m): 4  
 Perímetro (cm): 45  
 Altura de la 1ª rama (m): 2.6  
 Diámetro de copa (m): 2

**Localización (\*):** X: 443481  
 Y: 4489328  
\* Localización aproximada, coordenadas UTM (huso 30 N ETRS 1989)

Edad relativa: Muerto

**Estado fitosanitario: Muerto**  
 Madera vista: No      Copa terciada: No  
 Huecos: No      Ramas secas: No  
 Inclinación: No      Daños estructurales: No

Plagas o enfermedades No



Observaciones:

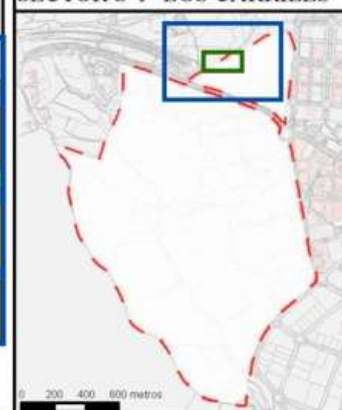
#### LEYENDA DEL PLAN PARCIAL:

- DPH Arroyo Valdelacasa
- RU
- RCL
- RCP
- RCPPL
- RCM
- TC
- AT M Valdelatas
- ZV, Parque Central
- ZV, Parques y Jardines
- SUI
- Equipamientos privado
- EQ
- Red Viaria
- RV, Áreas de acompañamiento

#### Plano de detalle 1 PLAN PARCIAL DEL SECTOR S-1



#### SECTOR S-1 "LOS CARRILES"



#### Plano de detalle 2 SITUACIÓN SOBRE ORTOFOTOGRAFÍA DEL ELEMENTO



#### LEYENDA GENERAL

- Extensión del plano de detalle 1
- Extensión del plano de detalle 2
- Límite del sector S-1
- Árbol individual



#### Plano de situación ficha 104

## FICHAS DEL INVENTARIO DE PIES ARBÓREOS Y ARBUSTIVOS

### Árbol

Nº de ficha 105  
 Tipo de elemento: Árbol individual  
 Especie: *Ulmus pumila*  
 Altura (m): 8,5  
 Perímetro (cm): 89  
 Altura de la 1ª rama (m): 2.4  
 Diámetro de copa (m): 4

**Localización (\*):** X: 443640  
 Y: 4489327  
\* Localización aproximada, coordenadas UTM (huso 30 N ETRS 1989)

Edad relativa: Joven

### Estado fitosanitario:

**Bueno**

Madera vista: No      Copa terciada: No  
 Huecos: No      Ramas secas: No  
 Inclinación: No      Daños estructurales: No

Plagas o enfermedades No

Observaciones: Presencia de nido en tronco



### LEYENDA DEL PLAN PARCIAL:

- DPH Arroyo Valdelacasa
- RU
- RCL
- RCP
- RCPPL
- RCM
- TC
- AT M Valdelatas
- ZV, Parque Central
- ZV, Parques y Jardines
- SUI
- Equipamientos privado
- EQ
- Red Viaria
- RV, Áreas de acompañamiento

### Plano de detalle 1 PLAN PARCIAL DEL SECTOR S-1



### SECTOR S-1 "LOS CARRILES"



### Plano de detalle 2 SITUACIÓN SOBRE ORTOFOTOGRAFÍA DEL ELEMENTO



### LEYENDA GENERAL

- Extensión del plano de detalle 1
- Extensión del plano de detalle 2
- Límite del sector S-1
- Árbol individual

### Plano de situación ficha 105

## FICHAS DEL INVENTARIO DE PIES ARBÓREOS Y ARBUSTIVOS

### Árbol

Nº de ficha 106  
 Tipo de elemento: Árbol individual  
 Especie: *Robinia pseudoacacia*  
 Altura (m): 4  
 Perímetro (cm): 36  
 Altura de la 1ª rama (m): 2.1  
 Diámetro de copa (m): 1.5

**Localización (\*):** X: 443477  
 Y: 4489327  
\* Localización aproximada, coordenadas UTM (huso 30 N ETRS 1989)

Edad relativa: Muerto

**Estado fitosanitario: Muerto**  
 Madera vista: No      Copa terciada: No  
 Huecos: No      Ramas secas: No  
 Inclinación: No      Daños estructurales: No

Plagas o enfermedades No

Observaciones:



#### LEYENDA DEL PLAN PARCIAL:

- DPH Arroyo Valdelacasa
- RU
- RCL
- RCP
- RCPPL
- RCM
- TC
- AT M Valdelatas
- ZV, Parque Central
- ZV, Parques y Jardines
- SUI
- Equipamientos privado
- EQ
- Red Viaria
- RV, Áreas de acompañamiento



#### Plano de detalle 2 SITUACIÓN SOBRE ORTOFOTOGRAFÍA DEL ELEMENTO



#### LEYENDA GENERAL

- Extensión del plano de detalle 1
- Extensión del plano de detalle 2
- Límite del sector S-1
- Árbol individual

Plano de situación ficha 106

**FICHAS DEL INVENTARIO DE PIES ARBÓREOS Y ARBUSTIVOS**

**Arbusto**

Nº de ficha 107  
 Tipo de elemento: Arbusto individual  
 Especie: *Ulmus pumila*  
 Altura (m): 2,5  
 Diámetro (m): 1,5

**Localización (\*):** X: 443459  
 Y: 4489326  
\* Localización aproximada, coordenadas UTM (huso 30 N ETRS 1989)

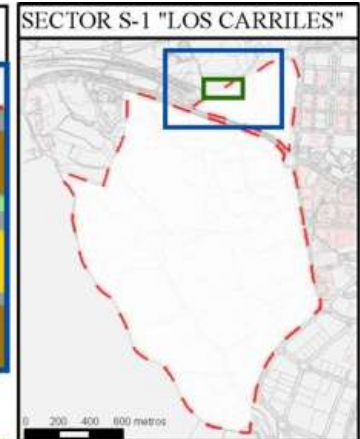
**Estado fitosanitario: Bueno**



Observaciones:

**LEYENDA DEL PLAN PARCIAL:**

- DPH Arroyo Valdelacasa
- RU
- RCL
- RCP
- RCPPL
- RCM
- TC
- AT M Valdelatas
- ZV, Parque Central
- ZV, Parques y Jardines
- SUI
- Equipamientos privado
- EQ
- Red Viaria
- RV, Áreas de acompañamiento



**Plano de detalle 2  
SITUACIÓN SOBRE ORTOFOTOGRAFÍA DEL ELEMENTO**



## FICHAS DEL INVENTARIO DE PIES ARBÓREOS Y ARBUSTIVOS

### Árbol

Nº de ficha 108  
 Tipo de elemento: Árbol individual  
 Especie: *Robinia pseudoacacia*  
 Altura (m): 4,5  
 Perímetro (cm): 53  
 Altura de la 1ª rama (m): 2.3  
 Diámetro de copa (m): 3.5

**Localización (\*):** X: 443464  
 Y: 4489322  
\* Localización aproximada, coordenadas UTM (huso 30 N ETRS 1989)

Edad relativa: Muerto

**Estado fitosanitario: Muerto**  
 Madera vista: No      Copa terciada: No  
 Huecos: No              Ramas secas: No  
 Inclinación: No        Daños estructurales: No

Plagas o enfermedades No



Observaciones:

#### LEYENDA DEL PLAN PARCIAL:

- DPH Arroyo Valdelacasa
- RU
- RCL
- RCP
- RCPPL
- RCM
- TC
- AT M Valdelatas
- ZV, Parque Central
- ZV, Parques y Jardines
- SUI
- Equipamientos privado
- EQ
- Red Viaria
- RV, Áreas de acompañamiento



#### Plano de detalle 2 SITUACIÓN SOBRE ORTOFOTOGRAFÍA DEL ELEMENTO



#### LEYENDA GENERAL

- Extensión del plano de detalle 1
- Extensión del plano de detalle 2
- Límite del sector S-1
- Árbol individual

#### Plano de situación ficha 108

## FICHAS DEL INVENTARIO DE PIES ARBÓREOS Y ARBUSTIVOS

### Árbol

Nº de ficha 109  
 Tipo de elemento: Árbol individual  
 Especie: *Ulmus pumila*  
 Altura (m): 8,5  
 Perímetro (cm): 125  
 Altura de la 1ª rama (m): 2  
 Diámetro de copa (m): 7

**Localización (\*):** X: 443642  
 Y: 4489321  
\* Localización aproximada, coordenadas UTM (huso 30 N ETRS 1989)

Edad relativa: Viejo

### Estado fitosanitario:

**Regular**

Madera vista: No      Copa terciada: No  
 Huecos: No      Ramas secas: No  
 Inclinación: No      Daños estructurales: Si

Plagas o enfermedades No



Observaciones:

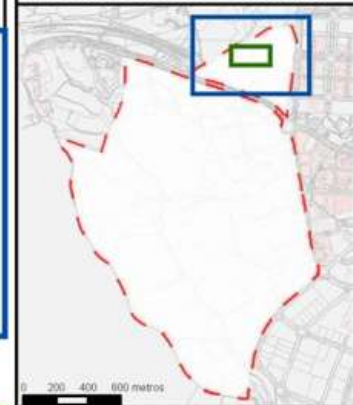
### LEYENDA DEL PLAN PARCIAL:

- DPH Arroyo Valdelacasa
- RU
- RCL
- RCP
- RCPPL
- RCM
- TC
- AT M Valdelatas
- ZV, Parque Central
- ZV, Parques y Jardines
- SUI
- Equipamientos privado
- EQ
- Red Viaria
- RV, Áreas de acompañamiento


### Plano de detalle 1 PLAN PARCIAL DEL SECTOR S-1



### SECTOR S-1 "LOS CARRILES"



### Plano de detalle 2 SITUACIÓN SOBRE ORTOFOTOGRAFÍA DEL ELEMENTO



### LEYENDA GENERAL

- Extensión del plano de detalle 1
- Extensión del plano de detalle 2
- Límite del sector S-1
- Árbol individual

### Plano de situación ficha 109

Plan Parcial del Sector S-1 "Los Carriles"

Anexo VIII. Inventario de pies arbóreos y arbustivos

## FICHAS DEL INVENTARIO DE PIES ARBÓREOS Y ARBUSTIVOS

### Árbol

Nº de ficha 110  
 Tipo de elemento: Árbol individual  
 Especie: *Ulmus pumila*  
 Altura (m): 4  
 Perímetro (cm): 62  
 Altura de la 1ª rama (m): 0  
 Diámetro de copa (m): 2

**Localización (\*):** X: 443647  
 Y: 4489320  
\* Localización aproximada, coordenadas UTM (huso 30 N ETRS 1989)

Edad relativa: Joven

### Estado fitosanitario: Bueno

Madera vista: No      Copa terciada: No  
 Huecos: No      Ramas secas: Si  
 Inclinación: No      Daños estructurales: No

Plagas o enfermedades No



Observaciones:

### LEYENDA DEL PLAN PARCIAL:

- DPH Arroyo Valdelacasa
- RU
- RCL
- RCP
- RCPPL
- RCM
- TC
- AT M Valdelatas
- ZV, Parque Central
- ZV, Parques y Jardines
- SUI
- Equipamientos privado
- EQ
- Red Viaria
- RV, Áreas de acompañamiento


### Plano de detalle 1 PLAN PARCIAL DEL SECTOR S-1



### SECTOR S-1 "LOS CARRILES"



### Plano de detalle 2 SITUACIÓN SOBRE ORTOFOTOGRAFÍA DEL ELEMENTO



### LEYENDA GENERAL

- Extensión del plano de detalle 1
- Extensión del plano de detalle 2
- Límite del sector S-1
- Árbol individual

### Plano de situación ficha 110



**FICHAS DEL INVENTARIO DE PIES ARBÓREOS Y ARBUSTIVOS**

**Arbusto**

Nº de ficha 111  
 Tipo de elemento: Arbusto individual  
 Especie: *Retama sphaerocarpa*  
 Altura (m): 2  
 Diámetro (m): 3,5

**Localización (\*):** X: 443648  
 Y: 4489319  
\* Localización aproximada, coordenadas UTM (huso 30 N ETRS 1989)

**Estado fitosanitario: Bueno**




Observaciones:

**LEYENDA DEL PLAN PARCIAL:**

- DPH Arroyo Valdelacasa
- RU
- RCL
- RCP
- RCPPL
- RCM
- TC
- AT M Valdelatas
- ZV, Parque Central
- ZV, Parques y Jardines
- SUI
- Equipamientos privado
- EQ
- Red Viaria
- RV, Áreas de acompañamiento



Plano de detalle 2  
 SITUACIÓN SOBRE ORTOFOTOGRAFÍA DEL ELEMENTO



**LEYENDA GENERAL**

- Extensión del plano de detalle 1
- Extensión del plano de detalle 2
- Límite del sector S-1
- Árbol individual



**Plano de situación ficha 111**

**FICHAS DEL INVENTARIO DE PIES ARBÓREOS Y ARBUSTIVOS**

**Árbol**

Nº de ficha 112  
 Tipo de elemento: *Árbol individual*  
 Especie: *Ulmus pumila*  
 Altura (m): 7,5  
 Perímetro (cm): 87  
 Altura de la 1ª rama (m): 1.9  
 Diámetro de copa (m): 5

**Localización (\*):** X: 443458  
 Y: 4489319  
\* Localización aproximada, coordenadas UTM (huso 30 N ETRS 1989)

Edad relativa: Joven

**Estado fitosanitario:**

**Bueno**

Madera vista: No      Copa terciada: No  
 Huecos: No      Ramas secas: No  
 Inclinación: No      Daños estructurales: No

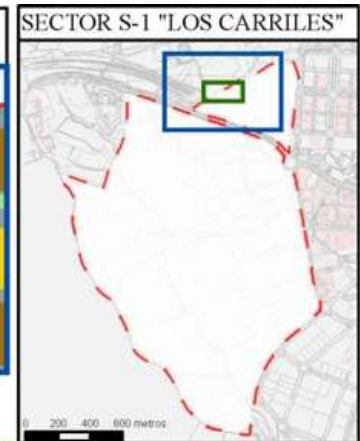
Plagas o enfermedades No



Observaciones:

**LEYENDA DEL PLAN PARCIAL:**

- DPH Arroyo Valdelacasa
- RU
- RCL
- RCP
- RCPPL
- RCM
- TC
- AT M Valdelatas
- ZV, Parque Central
- ZV, Parques y Jardines
- SUI
- Equipamientos privado
- EQ
- Red Viaria
- RV, Áreas de acompañamiento



**Plano de detalle 2  
 SITUACIÓN SOBRE ORTOFOTOGRAFÍA DEL ELEMENTO**



**FICHAS DEL INVENTARIO DE PIES ARBÓREOS Y ARBUSTIVOS**

**Árbol**

Nº de ficha 113  
 Tipo de elemento: Árbol individual  
 Especie: *Ulmus pumila*  
 Altura (m): 2,5  
 Perímetro (cm): 25  
 Altura de la 1ª rama (m): 0.4  
 Diámetro de copa (m): 1.5

**Localización (\*):** X: 443574  
 Y: 4489317  
\* Localización aproximada, coordenadas UTM (huso 30 N ETRS 1989)

Edad relativa: Joven

**Estado fitosanitario: Bueno**  
 Madera vista: No      Copa terciada: No  
 Huecos: No      Ramas secas: No  
 Inclinación: No      Daños estructurales: No

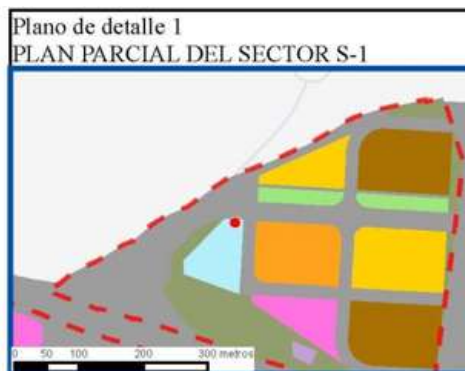
Plagas o enfermedades No



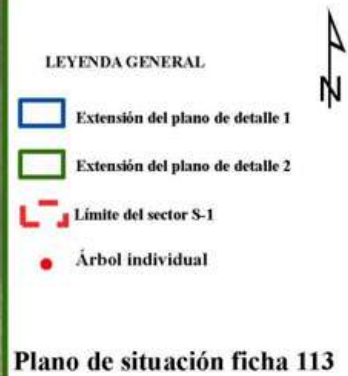
Observaciones:

**LEYENDA DEL PLAN PARCIAL:**

- DPH Arroyo Valdelacasa
- RU
- RCL
- RCP
- RCPPL
- RCM
- TC
- AT M Valdelatas
- ZV, Parque Central
- ZV, Parques y Jardines
- SUI
- Equipamientos privado
- EQ
- Red Viaria
- RV, Áreas de acompañamiento



**Plano de detalle 2  
SITUACIÓN SOBRE ORTOFOTOGRAFÍA DEL ELEMENTO**



**FICHAS DEL INVENTARIO DE PIES ARBÓREOS Y ARBUSTIVOS**

**Árbol**

Nº de ficha 114  
 Tipo de elemento: Árbol individual  
 Especie: *Ulmus pumila*  
 Altura (m): 3  
 Perímetro (cm): 30  
 Altura de la 1ª rama (m): 0.1  
 Diámetro de copa (m): 1.5

**Localización (\*):** X: 443485  
 Y: 4489315  
\* Localización aproximada, coordenadas UTM (huso 30 N ETRS 1989)

Edad relativa: Joven

**Estado fitosanitario: Bueno**  
 Madera vista: No      Copa terciada: No  
 Huecos: No      Ramas secas: No  
 Inclinación: No      Daños estructurales: No

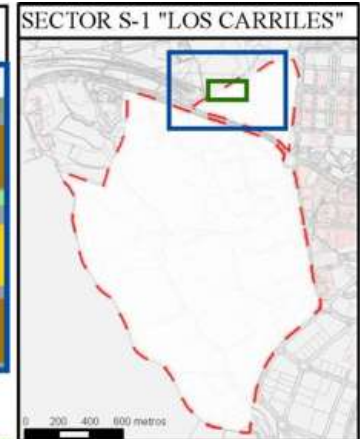
Plagas o enfermedades No



Observaciones:

**LEYENDA DEL PLAN PARCIAL:**

- DPH Arroyo Valdelacasa
- RU
- RCL
- RCP
- RCPPL
- RCM
- TC
- AT M Valdelatas
- ZV, Parque Central
- ZV, Parques y Jardines
- SUI
- Equipamientos privado
- EQ
- Red Viaria
- RV, Áreas de acompañamiento



**Plano de detalle 2 SITUACIÓN SOBRE ORTOFOTOGRAFÍA DEL ELEMENTO**



**LEYENDA GENERAL**

- Extensión del plano de detalle 1
- Extensión del plano de detalle 2
- Límite del sector S-1
- Árbol individual

**Plano de situación ficha 114**

**FICHAS DEL INVENTARIO DE PIES ARBÓREOS Y ARBUSTIVOS**

**Arbusto**

Nº de ficha 115  
 Tipo de elemento: Arbusto individual  
 Especie: *Retama sphaerocarpa*  
 Altura (m): 2  
 Diámetro (m): 2

<b>Localización (*):</b>	X: 443891
* Localización aproximada, coordenadas UTM (huso 30 N ETRS 1989)	Y: 4489315

**Estado fitosanitario: Bueno**



Observaciones:

**LEYENDA DEL PLAN PARCIAL:**

- DPH Arroyo Valdelacasa
- RU
- RCL
- RCP
- RCPPL
- RCM
- TC
- AT M Valdelatas
- ZV, Parque Central
- ZV, Parques y Jardines
- SUI
- Equipamientos privado
- EQ
- Red Viaria
- RV, Áreas de acompañamiento



**Plano de detalle 2 SITUACIÓN SOBRE ORTOFOTOGRAFÍA DEL ELEMENTO**



## FICHAS DEL INVENTARIO DE PIES ARBÓREOS Y ARBUSTIVOS

### Árbol

Nº de ficha 116  
 Tipo de elemento: Árbol individual  
 Especie: *Robinia pseudoacacia*  
 Altura (m): 4  
 Perímetro (cm): 32  
 Altura de la 1ª rama (m): 1.7  
 Diámetro de copa (m): 1

**Localización (\*):** X: 443449  
 Y: 4489314  
\* Localización aproximada, coordenadas UTM (huso 30 N ETRS 1989)

Edad relativa: Muerto

**Estado fitosanitario: Muerto**  
 Madera vista: No      Copa terciada: No  
 Huecos: No      Ramas secas: No  
 Inclinación: No      Daños estructurales: No

Plagas o enfermedades No



Observaciones:

#### LEYENDA DEL PLAN PARCIAL:

- DPH Arroyo Valdelacasa
- RU
- RCL
- RCP
- RCPPL
- RCM
- TC
- AT M Valdelatas
- ZV, Parque Central
- ZV, Parques y Jardines
- SUI
- Equipamientos privado
- EQ
- Red Viaria
- RV, Áreas de acompañamiento



#### Plano de detalle 2 SITUACIÓN SOBRE ORTOFOTOGRAFÍA DEL ELEMENTO



#### LEYENDA GENERAL

- Extensión del plano de detalle 1
- Extensión del plano de detalle 2
- Límite del sector S-1
- Árbol individual



#### Plano de situación ficha 116

## FICHAS DEL INVENTARIO DE PIES ARBÓREOS Y ARBUSTIVOS

### Árbol

Nº de ficha 117  
 Tipo de elemento: Árbol individual  
 Especie: *Ulmus pumila*  
 Altura (m): 8,5  
 Perímetro (cm): 98  
 Altura de la 1ª rama (m): 1.2  
 Diámetro de copa (m): 5

**Localización (\*):** X: 443644  
 Y: 4489313  
\* Localización aproximada, coordenadas UTM (huso 30 N ETRS 1989)

Edad relativa: Joven

### Estado fitosanitario: Bueno

Madera vista: No      Copa terciada: No  
 Huecos: No      Ramas secas: Si  
 Inclinación: No      Daños estructurales: No

Plagas o enfermedades No



Observaciones:

#### LEYENDA DEL PLAN PARCIAL:

- DPH Arroyo Valdelacasa
- RU
- RCL
- RCP
- RCPPL
- RCM
- TC
- AT M Valdelatas
- ZV, Parque Central
- ZV, Parques y Jardines
- SUI
- Equipamientos privado
- EQ
- Red Viaria
- RV, Áreas de acompañamiento

#### Plano de detalle 1 PLAN PARCIAL DEL SECTOR S-1



#### SECTOR S-1 "LOS CARRILES"



#### Plano de detalle 2 SITUACIÓN SOBRE ORTOFOTOGRAFÍA DEL ELEMENTO



#### LEYENDA GENERAL

- Extensión del plano de detalle 1
- Extensión del plano de detalle 2
- Límite del sector S-1
- Árbol individual

#### Plano de situación ficha 117

## FICHAS DEL INVENTARIO DE PIES ARBÓREOS Y ARBUSTIVOS

### Árbol

Nº de ficha 118  
 Tipo de elemento: Árbol individual  
 Especie: *Ulmus pumila*  
 Altura (m): 10,5  
 Perímetro (cm): 106  
 Altura de la 1ª rama (m): 3  
 Diámetro de copa (m): 5

**Localización (\*):** X: 443446  
 Y: 4489312  
\* Localización aproximada, coordenadas UTM (huso 30 N ETRS 1989)

Edad relativa: Joven

### Estado fitosanitario:

**Regular**

Madera vista: No      Copa terciada: No  
 Huecos: No      Ramas secas: Si  
 Inclinación: No      Daños estructurales: No

Plagas o enfermedades No



Observaciones:

### LEYENDA DEL PLAN PARCIAL:

- DPH Arroyo Valdelacasa
- RU
- RCL
- RCP
- RCPPL
- RCM
- TC
- AT M Valdelatas
- ZV, Parque Central
- ZV, Parques y Jardines
- SUI
- Equipamientos privado
- EQ
- Red Viaria
- RV, Áreas de acompañamiento

### Plano de detalle 1 PLAN PARCIAL DEL SECTOR S-1



### SECTOR S-1 "LOS CARRILES"



### Plano de detalle 2 SITUACIÓN SOBRE ORTOFOTOGRAFÍA DEL ELEMENTO



### LEYENDA GENERAL

- Extensión del plano de detalle 1
- Extensión del plano de detalle 2
- Límite del sector S-1
- Árbol individual

### Plano de situación ficha 118



## FICHAS DEL INVENTARIO DE PIES ARBÓREOS Y ARBUSTIVOS

### Árbol

Nº de ficha 119  
 Tipo de elemento: Árbol individual  
 Especie: *Ulmus pumila*  
 Altura (m): 9  
 Perímetro (cm): 98  
 Altura de la 1ª rama (m): 1.9  
 Diámetro de copa (m): 5

**Localización (\*):** X: 443649  
 Y: 4489311  
\* Localización aproximada, coordenadas UTM (huso 30 N ETRS 1989)

Edad relativa: Joven

**Estado fitosanitario: Regular**  
 Madera vista: No      Copa terciada: No  
 Huecos: No              Ramas secas: Si  
 Inclinación: No        Daños estructurales: No

Plagas o enfermedades No



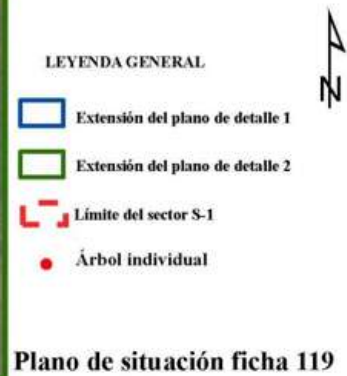
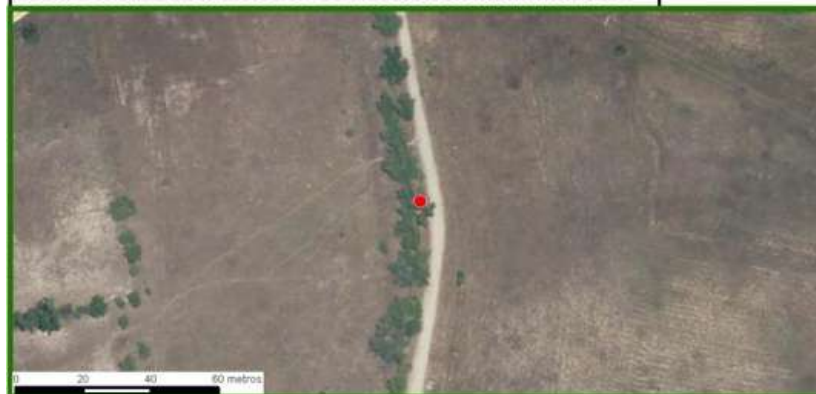
Observaciones:

**LEYENDA DEL PLAN PARCIAL:**

- DPH Arroyo Valdelacasa
- RU
- RCL
- RCP
- RCPPL
- RCM
- TC
- AT M Valdelatas
- ZV, Parque Central
- ZV, Parques y Jardines
- SUI
- Equipamientos privado
- EQ
- Red Viaria
- RV, Áreas de acompañamiento



Plano de detalle 2  
SITUACIÓN SOBRE ORTOFOTOGRAFÍA DEL ELEMENTO



**FICHAS DEL INVENTARIO DE PIES ARBÓREOS Y ARBUSTIVOS**

**Árbol**

Nº de ficha 120  
 Tipo de elemento: *Árbol individual*  
 Especie: *Ulmus pumila*  
 Altura (m): 9,5  
 Perímetro (cm): 165  
 Altura de la 1ª rama (m): 0.5  
 Diámetro de copa (m): 4

**Localización (\*):** X: 443444  
 Y: 4489311  
\* Localización aproximada, coordenadas UTM (huso 30 N ETRS 1989)

Edad relativa: **Maduro**

**Estado fitosanitario:**

**Bueno**

Madera vista: No      Copa terciada: No  
 Huecos: No      Ramas secas: No  
 Inclinación: No      Daños estructurales: No

Plagas o enfermedades: No



Observaciones:

**LEYENDA DEL PLAN PARCIAL:**

- DPH Arroyo Valdelacasa
- RU
- RCL
- RCP
- RCPPL
- RCM
- TC
- AT M Valdelatas
- ZV, Parque Central
- ZV, Parques y Jardines
- SUI
- Equipamientos privado
- EQ
- Red Viaria
- RV, Áreas de acompañamiento



**Plano de detalle 2 SITUACIÓN SOBRE ORTOFOTOGRAFÍA DEL ELEMENTO**



**LEYENDA GENERAL**

- Extensión del plano de detalle 1
- Extensión del plano de detalle 2
- Límite del sector S-1
- Árbol individual



**Plano de situación ficha 120**

**FICHAS DEL INVENTARIO DE PIES ARBÓREOS Y ARBUSTIVOS**

**Árbol**

Nº de ficha 121  
 Tipo de elemento: Árbol individual  
 Especie: *Pinus pinea*  
 Altura (m): 7,5  
 Perímetro (cm): 114  
 Altura de la 1ª rama (m): 1.2  
 Diámetro de copa (m): 6.5

**Localización (\*):** X: 442867  
 Y: 4489310  
\* Localización aproximada, coordenadas UTM (huso 30 N ETRS 1989)

Edad relativa: Joven

**Estado fitosanitario: Bueno**  
 Madera vista: No      Copa terciada: No  
 Huecos: No      Ramas secas: No  
 Inclinación: No      Daños estructurales: No

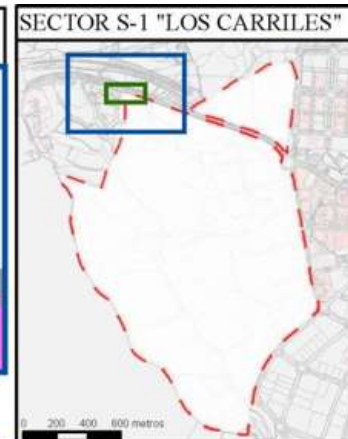
Plagas o enfermedades No



Observaciones:

**LEYENDA DEL PLAN PARCIAL:**

- DPH Arroyo Valdelacasa
- RU
- RCL
- RCP
- RCPPL
- RCM
- TC
- AT M Valdelatas
- ZV, Parque Central
- ZV, Parques y Jardines
- SUI
- Equipamientos privado
- EQ
- Red Viaria
- RV, Áreas de acompañamiento



Plano de detalle 2  
 SITUACIÓN SOBRE ORTOFOTOGRAFÍA DEL ELEMENTO



- LEYENDA GENERAL**
- Extensión del plano de detalle 1
  - Extensión del plano de detalle 2
  - Límite del sector S-1
  - Árbol individual

Plano de situación ficha 121

## FICHAS DEL INVENTARIO DE PIES ARBÓREOS Y ARBUSTIVOS

### Árbol

Nº de ficha 122  
 Tipo de elemento: Árbol individual  
 Especie: *Pinus pinea*  
 Altura (m): 5,5  
 Perímetro (cm): 71  
 Altura de la 1ª rama (m): 1.4  
 Diámetro de copa (m): 3.5

**Localización (\*):** X: 442871  
 Y: 4489308  
\* Localización aproximada, coordenadas UTM (huso 30 N ETRS 1989)

Edad relativa: Joven

**Estado fitosanitario: Bueno**  
 Madera vista: No      Copa terciada: No  
 Huecos: No      Ramas secas: No  
 Inclinación: No      Daños estructurales: No

Plagas o enfermedades No

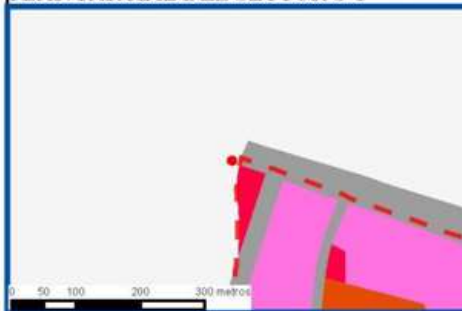


Observaciones:

#### LEYENDA DEL PLAN PARCIAL:

- DPH Arroyo Valdelacasa
- RU
- RCL
- RCP
- RCPPL
- RCM
- TC
- AT M Valdelatas
- ZV, Parque Central
- ZV, Parques y Jardines
- SUI
- Equipamientos privado
- EQ
- Red Viaria
- RV, Áreas de acompañamiento

#### Plano de detalle 1 PLAN PARCIAL DEL SECTOR S-1



#### SECTOR S-1 "LOS CARRILES"



#### Plano de detalle 2 SITUACIÓN SOBRE ORTOFOTOGRAFÍA DEL ELEMENTO



#### LEYENDA GENERAL

- Extensión del plano de detalle 1
- Extensión del plano de detalle 2
- Límite del sector S-1
- Árbol individual

#### Plano de situación ficha 122

## FICHAS DEL INVENTARIO DE PIES ARBÓREOS Y ARBUSTIVOS

### Árbol

Nº de ficha 123  
 Tipo de elemento: Árbol individual  
 Especie: *Robinia pseudoacacia*  
 Altura (m): 7  
 Perímetro (cm): 92  
 Altura de la 1ª rama (m): 1.6  
 Diámetro de copa (m): 5

**Localización (\*):** X: 443440  
 Y: 4489308  
\* Localización aproximada, coordenadas UTM (huso 30 N ETRS 1989)

Edad relativa: Joven

**Estado fitosanitario: Regular**  
 Madera vista: No      Copa terciada: No  
 Huecos: No              Ramas secas: Si  
 Inclinación: No        Daños estructurales: No

Plagas o enfermedades: Presencia de perforadores en el tronco



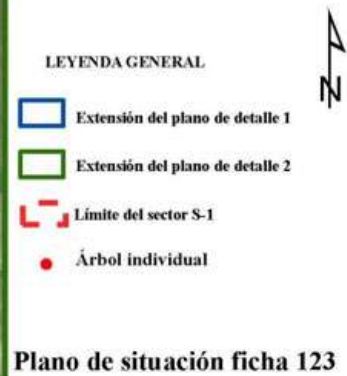
Observaciones:

#### LEYENDA DEL PLAN PARCIAL:

- DPH Arroyo Valdelacasa
- RU
- RCL
- RCP
- RCPPL
- RCM
- TC
- AT M Valdelatas
- ZV, Parque Central
- ZV, Parques y Jardines
- SUI
- Equipamientos privado
- EQ
- Red Viaria
- RV, Áreas de acompañamiento



#### Plano de detalle 2 SITUACIÓN SOBRE ORTOFOTOGRAFÍA DEL ELEMENTO



Plano de situación ficha 123

## FICHAS DEL INVENTARIO DE PIES ARBÓREOS Y ARBUSTIVOS

### Árbol

Nº de ficha 124  
 Tipo de elemento: Árbol individual  
 Especie: *Ulmus pumila*  
 Altura (m): 7  
 Perímetro (cm): 106  
 Altura de la 1ª rama (m): 2.5  
 Diámetro de copa (m): 6

**Localización (\*):** X: 443560  
 Y: 4489308  
\* Localización aproximada, coordenadas UTM (huso 30 N ETRS 1989)

Edad relativa: Decrépito

### Estado fitosanitario: **Malo**

Madera vista: No      Copa terciada: No  
 Huecos: No      Ramas secas: Si  
 Inclinación: No      Daños estructurales: Si

Plagas o enfermedades No



Observaciones:

#### LEYENDA DEL PLAN PARCIAL:

- DPH Arroyo Valdelacasa
- RU
- RCL
- RCP
- RCPPL
- RCM
- TC
- AT M Valdelatas
- ZV, Parque Central
- ZV, Parques y Jardines
- SUI
- Equipamiento privado
- EQ
- Red Viaria
- RV, Áreas de acompañamiento



#### Plano de detalle 2 SITUACIÓN SOBRE ORTOFOTOGRAFÍA DEL ELEMENTO



#### LEYENDA GENERAL

- Extensión del plano de detalle 1
- Extensión del plano de detalle 2
- Límite del sector S-1
- Árbol individual



Plano de situación ficha 124

## FICHAS DEL INVENTARIO DE PIES ARBÓREOS Y ARBUSTIVOS

### Árbol

Nº de ficha 125  
 Tipo de elemento: Árbol individual  
 Especie: *Ulmus pumila*  
 Altura (m): 4  
 Perímetro (cm): 38  
 Altura de la 1ª rama (m): 0.3  
 Diámetro de copa (m): 3.5

**Localización (\*):** X: 443460  
 Y: 4489308  
\* Localización aproximada, coordenadas UTM (huso 30 N ETRS 1989)

Edad relativa: Joven

### Estado fitosanitario: Bueno

Madera vista: No      Copa terciada: No  
 Huecos: No      Ramas secas: No  
 Inclinación: No      Daños estructurales: No

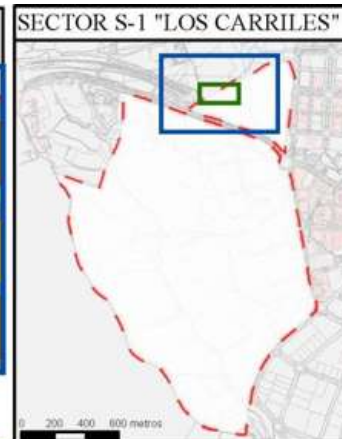
Plagas o enfermedades No



Observaciones:

### LEYENDA DEL PLAN PARCIAL:

- DPH Arroyo Valdelacasa
- RU
- RCL
- RCP
- RCPPL
- RCM
- TC
- AT M Valdelatas
- ZV, Parque Central
- ZV, Parques y Jardines
- SUI
- Equipamientos privado
- EQ
- Red Viaria
- RV, Áreas de acompañamiento



### Plano de detalle 2 SITUACIÓN SOBRE ORTOFOTOGRAFÍA DEL ELEMENTO



### LEYENDA GENERAL

- Extensión del plano de detalle 1
- Extensión del plano de detalle 2
- Límite del sector S-1
- Árbol individual

### Plano de situación ficha 125

**FICHAS DEL INVENTARIO DE PIES ARBÓREOS Y ARBUSTIVOS**

**Árbol**

Nº de ficha 126  
 Tipo de elemento: Árbol individual  
 Especie: *Pinus pinea*  
 Altura (m): 7  
 Perímetro (cm): 95  
 Altura de la 1ª rama (m): 1.7  
 Diámetro de copa (m): 4.5

**Localización (\*):** X: 442875  
 Y: 4489307  
\* Localización aproximada, coordenadas UTM (huso 30 N ETRS 1989)

Edad relativa: Joven

**Estado fitosanitario:**

**Bueno**

Madera vista: No      Copa terciada: No  
 Huecos: No      Ramas secas: No  
 Inclinación: No      Daños estructurales: No

Plagas o enfermedades No

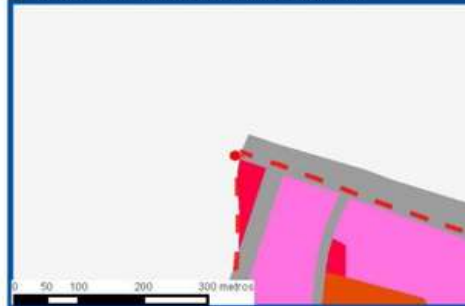


Observaciones:

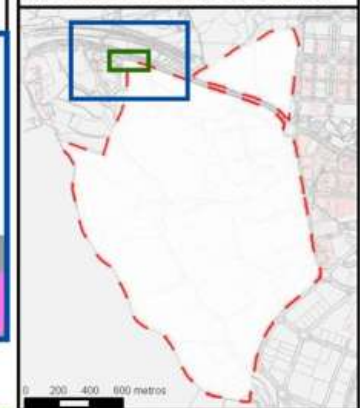
**LEYENDA DEL PLAN PARCIAL:**

- DPH Arroyo Valdelacasa
- RU
- RCL
- RCP
- RCPPL
- RCM
- TC
- AT M Valdelatas
- ZV, Parque Central
- ZV, Parques y Jardines
- SUI
- Equipamientos privado
- EQ
- Red Viaria
- RV, Áreas de acompañamiento

Plano de detalle 1  
 PLAN PARCIAL DEL SECTOR S-1



SECTOR S-1 "LOS CARRILES"



Plano de detalle 2  
 SITUACIÓN SOBRE ORTOFOTOGRAFÍA DEL ELEMENTO



**LEYENDA GENERAL**

- Extensión del plano de detalle 1
- Extensión del plano de detalle 2
- Límite del sector S-1
- Árbol individual



Plano de situación ficha 126



## FICHAS DEL INVENTARIO DE PIES ARBÓREOS Y ARBUSTIVOS

### Árbol

Nº de ficha 127  
 Tipo de elemento: Árbol individual  
 Especie: *Pinus pinea*  
 Altura (m): 6,5  
 Perímetro (cm): 68  
 Altura de la 1ª rama (m): 2.5  
 Diámetro de copa (m): 3.5

**Localización (\*):** X: 442863  
 Y: 4489307  
\* Localización aproximada, coordenadas UTM (huso 30 N ETRS 1989)

Edad relativa: Joven

### Estado fitosanitario: Bueno

Madera vista: No      Copa terciada: No  
 Huecos: No      Ramas secas: No  
 Inclinación: No      Daños estructurales: No

Plagas o enfermedades No

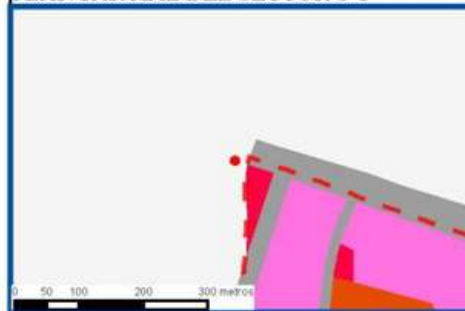


Observaciones:

#### LEYENDA DEL PLAN PARCIAL:

- DPH Arroyo Valdelacasa
- RU
- RCL
- RCP
- RCPPL
- RCM
- TC
- AT M Valdelatas
- ZV, Parque Central
- ZV, Parques y Jardines
- SUI
- Equipamientos privado
- EQ
- Red Viaria
- RV, Áreas de acompañamiento

#### Plano de detalle 1 PLAN PARCIAL DEL SECTOR S-1



#### SECTOR S-1 "LOS CARRILES"



#### Plano de detalle 2 SITUACIÓN SOBRE ORTOFOTOGRAFÍA DEL ELEMENTO



#### LEYENDA GENERAL

- Extensión del plano de detalle 1
- Extensión del plano de detalle 2
- Límite del sector S-1
- Árbol individual

#### Plano de situación ficha 127

**FICHAS DEL INVENTARIO DE PIES ARBÓREOS Y ARBUSTIVOS**

**Arbusto**

Nº de ficha 128  
 Tipo de elemento: Agrupación de arbustos  
 Especie: *Ulmus pumila*  
 Altura (m): 1,5  
 Diámetro medio (m): 1,5  
 Especies acompañantes: No

<b>Localización (*):</b>	X: 443483
* Localización aproximada, coordenadas UTM (huso 30 N ETRS 1989)	Y: 4489306

Grado de recubrimiento: 0-25  
 Superficie (m<sup>2</sup>): 220

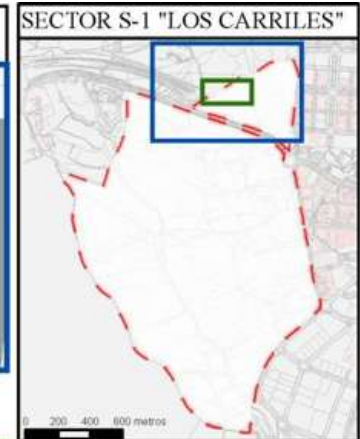
**Estado fitosanitario: Bueno**



Observaciones:

**LEYENDA DEL PLAN PARCIAL:**

- DPH Arroyo Valdelacasa
- RU
- RCL
- RCP
- RCPPL
- RCM
- TC
- AT M Valdelatas
- ZV, Parque Central
- ZV, Parques y Jardines
- SUI
- Equipamientos privado
- EQ
- Red Viaria
- RV, Áreas de acompañamiento



**Plano de detalle 2 SITUACIÓN SOBRE ORTOFOTOGRAFÍA DEL ELEMENTO**



**LEYENDA GENERAL**

- Extensión del plano de detalle 1
- Extensión del plano de detalle 2
- Límite del sector S-1
- Agrupación de arbustos

**Plano de situación ficha 128**

## FICHAS DEL INVENTARIO DE PIES ARBÓREOS Y ARBUSTIVOS

### Árbol

Nº de ficha 129  
 Tipo de elemento: Árbol individual  
 Especie: *Ulmus pumila*  
 Altura (m): 3,5  
 Perímetro (cm): 58  
 Altura de la 1ª rama (m): 0.3  
 Diámetro de copa (m): 2.5

**Localización (\*):** X: 443459  
 Y: 4489306  
\* Localización aproximada, coordenadas UTM (huso 30 N ETRS 1989)

Edad relativa: Joven

**Estado fitosanitario: Bueno**  
 Madera vista: No      Copa terciada: No  
 Huecos: No      Ramas secas: No  
 Inclinación: No      Daños estructurales: No

Plagas o enfermedades No



Observaciones:

#### LEYENDA DEL PLAN PARCIAL:

- DPH Arroyo Valdelacasa
- RU
- RCL
- RCP
- RCPPL
- RCM
- TC
- AT M Valdelatas
- ZV, Parque Central
- ZV, Parques y Jardines
- SUI
- Equipamientos privado
- EQ
- Red Viaria
- RV, Áreas de acompañamiento



#### Plano de detalle 2 SITUACIÓN SOBRE ORTOFOTOGRAFÍA DEL ELEMENTO



#### LEYENDA GENERAL

- Extensión del plano de detalle 1
- Extensión del plano de detalle 2
- Límite del sector S-1
- Árbol individual

#### Plano de situación ficha 129

## FICHAS DEL INVENTARIO DE PIES ARBÓREOS Y ARBUSTIVOS

### Árbol

Nº de ficha 130  
 Tipo de elemento: Árbol individual  
 Especie: *Pinus pinea*  
 Altura (m): 6,5  
 Perímetro (cm): 90  
 Altura de la 1ª rama (m): 1.5  
 Diámetro de copa (m): 4.5

**Localización (\*):** X: 442879  
 Y: 4489306  
\* Localización aproximada, coordenadas UTM (huso 30 N ETRS 1989)

Edad relativa: Joven

### Estado fitosanitario: Bueno

Madera vista: No      Copa terciada: No  
 Huecos: No      Ramas secas: No  
 Inclinación: No      Daños estructurales: No

Plagas o enfermedades No

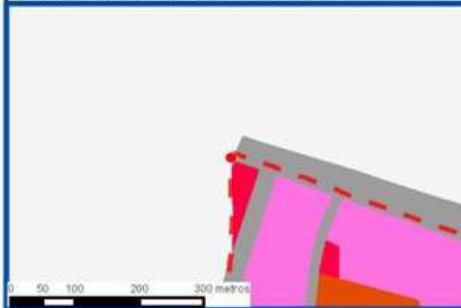


Observaciones:

### LEYENDA DEL PLAN PARCIAL:

- DPH Arroyo Valdelacasa
- RU
- RCL
- RCP
- RCPPPL
- RCM
- TC
- AT M Valdelatas
- ZV, Parque Central
- ZV, Parques y Jardines
- SUI
- Equipamientos privado
- EQ
- Red Viaria
- RV, Áreas de acompañamiento

### Plano de detalle 1 PLAN PARCIAL DEL SECTOR S-1



### SECTOR S-1 "LOS CARRILES"



### Plano de detalle 2 SITUACIÓN SOBRE ORTOFOTOGRAFÍA DEL ELEMENTO



### LEYENDA GENERAL

- Extensión del plano de detalle 1
- Extensión del plano de detalle 2
- Límite del sector S-1
- Árbol individual

### Plano de situación ficha 130

**FICHAS DEL INVENTARIO DE PIES ARBÓREOS Y ARBUSTIVOS**

**Árbol**

Nº de ficha 131  
 Tipo de elemento: Árbol individual  
 Especie: *Pinus pinea*  
 Altura (m): 6  
 Perímetro (cm): 80  
 Altura de la 1ª rama (m): 1.6  
 Diámetro de copa (m): 3.5

**Localización (\*):** X: 442867  
 Y: 4489306  
\* Localización aproximada, coordenadas UTM (huso 30 N ETRS 1989)

Edad relativa: Joven

**Estado fitosanitario:**

**Bueno**

Madera vista: No      Copa terciada: No  
 Huecos: No      Ramas secas: No  
 Inclinación: No      Daños estructurales: No

Plagas o enfermedades No



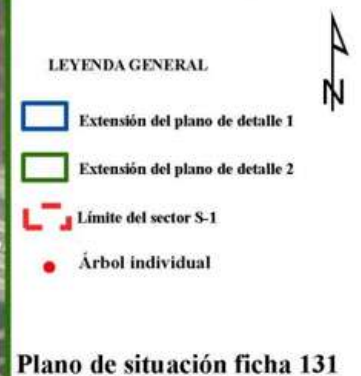
Observaciones:

**LEYENDA DEL PLAN PARCIAL:**

- DPH Arroyo Valdelacasa
- RU
- RCL
- RCP
- RCPPPL
- RCM
- TC
- AT M Valdelatas
- ZV, Parque Central
- ZV, Parques y Jardines
- SUI
- Equipamientos privado
- EQ
- Red Viaria
- RV, Áreas de acompañamiento



Plano de detalle 2  
 SITUACIÓN SOBRE ORTOFOTOGRAFÍA DEL ELEMENTO



## FICHAS DEL INVENTARIO DE PIES ARBÓREOS Y ARBUSTIVOS

### Arbusto

Nº de ficha 132  
 Tipo de elemento: Agrupaciones tupidas y setos  
 Especie: *Cupressocyparis leylandii*  
 Altura (m): 3  
 Ancho (m): 1,5  
 Especies acompañantes: No

**Localización (\*):** X: 442885  
 Y: 4489306  
\* Localización aproximada, coordenadas UTM (huso 30 N ETRS 1989)

Superficie (m<sup>2</sup>): 36

**Estado fitosanitario: Bueno**

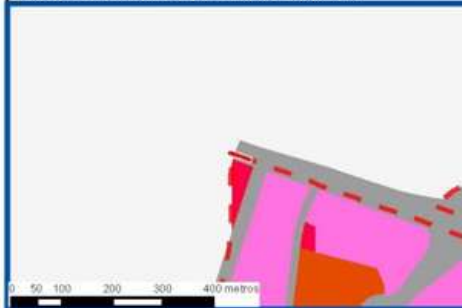


Observaciones:

#### LEYENDA DEL PLAN PARCIAL:

-  DPH Arroyo Valdelacasa
-  RU
-  RCL
-  RCP
-  RCPPL
-  RCM
-  TC
-  AT M Valdelatas
-  ZV, Parque Central
-  ZV, Parques y Jardines
-  SUI
-  Equipamientos privado
-  EQ
-  Red Viaria
-  RV, Áreas de acompañamiento

#### Plano de detalle 1 PLAN PARCIAL DEL SECTOR S-1



#### SECTOR S-1 "LOS CARRILES"



#### Plano de detalle 2 SITUACIÓN SOBRE ORTOFOTOGRAFÍA DEL ELEMENTO



#### LEYENDA GENERAL

-  Extensión del plano de detalle 1
-  Extensión del plano de detalle 2
-  Límite del sector S-1
-  Agrupación de arbustos



#### Plano de situación ficha 132

**FICHAS DEL INVENTARIO DE PIES ARBÓREOS Y ARBUSTIVOS**

**Árbol**

Nº de ficha 133  
 Tipo de elemento: *Árbol individual*  
 Especie: *Ulmus pumila*  
 Altura (m): 8,5  
 Perímetro (cm): 85  
 Altura de la 1ª rama (m): 2.3  
 Diámetro de copa (m): 4.5

**Localización (\*):** X: 443644  
 Y: 4489305  
\* Localización aproximada, coordenadas UTM (huso 30 N ETRS 1989)

Edad relativa: Joven

**Estado fitosanitario:**

**Bueno**

Madera vista: No      Copa terciada: No  
 Huecos: No      Ramas secas: Si  
 Inclinación: No      Daños estructurales: No

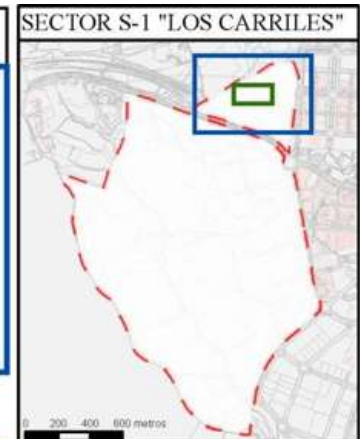
Plagas o enfermedades No




Observaciones:

**LEYENDA DEL PLAN PARCIAL:**

- DPH Arroyo Valdelacasa
- RU
- RCL
- RCP
- RCPPL
- RCM
- TC
- AT M Valdelatas
- ZV, Parque Central
- ZV, Parques y Jardines
- SUI
- Equipamientos privado
- EQ
- Red Viaria
- RV, Áreas de acompañamiento



Plano de detalle 2  
 SITUACIÓN SOBRE ORTOFOTOGRAFÍA DEL ELEMENTO



## FICHAS DEL INVENTARIO DE PIES ARBÓREOS Y ARBUSTIVOS

### Árbol

Nº de ficha 134  
 Tipo de elemento: Árbol individual  
 Especie: *Pinus pinea*  
 Altura (m): 5,5  
 Perímetro (cm): 67  
 Altura de la 1ª rama (m): 0.6  
 Diámetro de copa (m): 3

**Localización (\*):** X: 442871  
 Y: 4489304  
\* Localización aproximada, coordenadas UTM (huso 30 N ETRS 1989)

Edad relativa: Joven

### Estado fitosanitario:

**Bueno**

Madera vista: No      Copa terciada: No  
 Huecos: No      Ramas secas: No  
 Inclinación: No      Daños estructurales: No

Plagas o enfermedades No

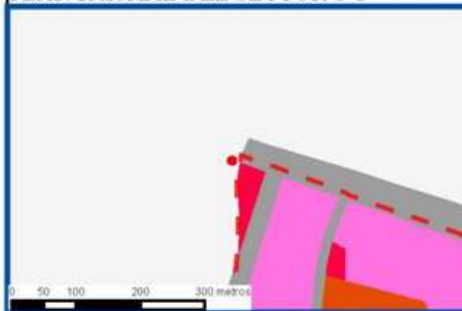


Observaciones:

### LEYENDA DEL PLAN PARCIAL:

- DPH Arroyo Valdelacasa
- RU
- RCL
- RCP
- RCPPL
- RCM
- TC
- AT M Valdelatas
- ZV, Parque Central
- ZV, Parques y Jardines
- SUI
- Equipamientos privado
- EQ
- Red Viaria
- RV, Áreas de acompañamiento

### Plano de detalle 1 PLAN PARCIAL DEL SECTOR S-1



### SECTOR S-1 "LOS CARRILES"



### Plano de detalle 2 SITUACIÓN SOBRE ORTOFOTOGRAFÍA DEL ELEMENTO



### LEYENDA GENERAL

- Extensión del plano de detalle 1
- Extensión del plano de detalle 2
- Límite del sector S-1
- Árbol individual

### Plano de situación ficha 134



## FICHAS DEL INVENTARIO DE PIES ARBÓREOS Y ARBUSTIVOS

### Árbol

Nº de ficha 135  
 Tipo de elemento: Árbol individual  
 Especie: *Pinus pinea*  
 Altura (m): 6,5  
 Perímetro (cm): 88  
 Altura de la 1ª rama (m): 1.6  
 Diámetro de copa (m): 4.5

**Localización (\*):** X: 442883  
 Y: 4489304  
\* Localización aproximada, coordenadas UTM (huso 30 N ETRS 1989)

Edad relativa: Joven

**Estado fitosanitario: Bueno**  
 Madera vista: No      Copa terciada: No  
 Huecos: No      Ramas secas: No  
 Inclinación: No      Daños estructurales: No

Plagas o enfermedades No

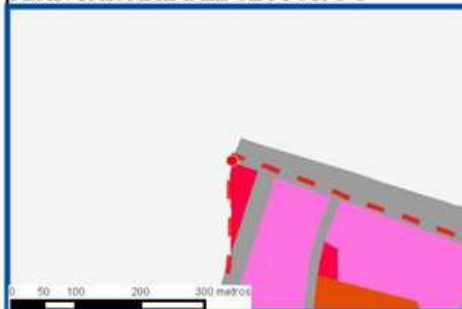


Observaciones:

#### LEYENDA DEL PLAN PARCIAL:

-  DPH Arroyo Valdelacasa
-  RU
-  RCL
-  RCP
-  RCPPL
-  RCM
-  TC
-  AT M Valdelatas
-  ZV, Parque Central
-  ZV, Parques y Jardines
-  SUI
-  Equipamientos privado
-  EQ
-  Red Viaria
-  RV, Áreas de acompañamiento

#### Plano de detalle 1 PLAN PARCIAL DEL SECTOR S-1



#### SECTOR S-1 "LOS CARRILES"



#### Plano de detalle 2 SITUACIÓN SOBRE ORTOFOTOGRAFÍA DEL ELEMENTO



#### LEYENDA GENERAL

-  Extensión del plano de detalle 1
-  Extensión del plano de detalle 2
-  Límite del sector S-1
-  Árbol individual

#### Plano de situación ficha 135

## FICHAS DEL INVENTARIO DE PIES ARBÓREOS Y ARBUSTIVOS

### Árbol

Nº de ficha 136  
 Tipo de elemento: Árbol individual  
 Especie: *Robinia pseudoacacia*  
 Altura (m): 4,5  
 Perímetro (cm): 47  
 Altura de la 1ª rama (m): 1.8  
 Diámetro de copa (m): 2.5

### Estado fitosanitario:

**Malo**

Madera vista: Si      Copa terciada: No  
 Huecos: Si      Ramas secas: No  
 Inclinación: 30°      Daños estructurales: No

Plagas o enfermedades No

**Localización (\*):** X: 443435  
 Y: 4489304  
\* Localización aproximada, coordenadas UTM (huso 30 N ETRS 1989)

Edad relativa: Decrépito



Observaciones:

#### LEYENDA DEL PLAN PARCIAL:

-  DPH Arroyo Valdelacasa
-  RU
-  RCL
-  RCP
-  RCPPL
-  RCM
-  TC
-  AT M Valdelatas
-  ZV, Parque Central
-  ZV, Parques y Jardines
-  SUI
-  Equipamientos privado
-  EQ
-  Red Viaria
-  RV, Áreas de acompañamiento

#### Plano de detalle 1 PLAN PARCIAL DEL SECTOR S-1



#### SECTOR S-1 "LOS CARRILES"



#### Plano de detalle 2 SITUACIÓN SOBRE ORTOFOTOGRAFÍA DEL ELEMENTO



#### LEYENDA GENERAL

-  Extensión del plano de detalle 1
-  Extensión del plano de detalle 2
-  Límite del sector S-1
-  Árbol individual



Plano de situación ficha 136

Plan Parcial del Sector S-1 "Los Carriles"

Anexo VIII. Inventario de pies arbóreos y arbustivos

## FICHAS DEL INVENTARIO DE PIES ARBÓREOS Y ARBUSTIVOS

### Árbol

Nº de ficha 137  
 Tipo de elemento: Árbol individual  
 Especie: *Pinus pinea*  
 Altura (m): 5,5  
 Perímetro (cm): 57  
 Altura de la 1ª rama (m): 2.6  
 Diámetro de copa (m): 2.5

**Localización (\*):** X: 442874  
 Y: 4489303  
\* Localización aproximada, coordenadas UTM (huso 30 N ETRS 1989)

Edad relativa: Joven

### Estado fitosanitario:

**Bueno**

Madera vista: No      Copa terciada: No  
 Huecos: No      Ramas secas: No  
 Inclinación: No      Daños estructurales: No

Plagas o enfermedades No

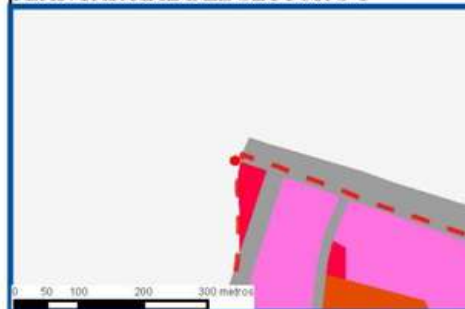
Observaciones:



### LEYENDA DEL PLAN PARCIAL:

- DPH Arroyo Valdelacasa
- RU
- RCL
- RCP
- RCPPL
- RCM
- TC
- AT M Valdelatas
- ZV, Parque Central
- ZV, Parques y Jardines
- SUI
- Equipamientos privado
- EQ
- Red Viaria
- RV, Áreas de acompañamiento

### Plano de detalle 1 PLAN PARCIAL DEL SECTOR S-1



### SECTOR S-1 "LOS CARRILES"



### Plano de detalle 2 SITUACIÓN SOBRE ORTOFOTOGRAFÍA DEL ELEMENTO



### LEYENDA GENERAL

- Extensión del plano de detalle 1
- Extensión del plano de detalle 2
- Límite del sector S-1
- Árbol individual

### Plano de situación ficha 137

## FICHAS DEL INVENTARIO DE PIES ARBÓREOS Y ARBUSTIVOS

### Árbol

Nº de ficha 138  
 Tipo de elemento: Árbol individual  
 Especie: *Pinus pinea*  
 Altura (m): 6  
 Perímetro (cm): 95  
 Altura de la 1ª rama (m): 1.6  
 Diámetro de copa (m): 4.5

**Localización (\*):** X: 442887  
 Y: 4489303  
\* Localización aproximada, coordenadas UTM (huso 30 N ETRS 1989)

Edad relativa: Joven

### Estado fitosanitario:

**Bueno**

Madera vista: No      Copa terciada: No  
 Huecos: No      Ramas secas: No  
 Inclinación: No      Daños estructurales: No

Plagas o enfermedades No

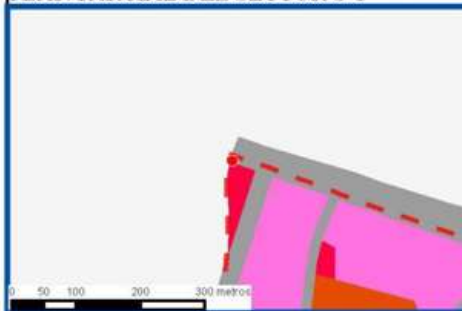


Observaciones:

### LEYENDA DEL PLAN PARCIAL:

- DPH Arroyo Valdelacasa
- RU
- RCL
- RCP
- RCPPL
- RCM
- TC
- AT M Valdelatas
- ZV, Parque Central
- ZV, Parques y Jardines
- SUI
- Equipamientos privado
- EQ
- Red Viaria
- RV, Áreas de acompañamiento

### Plano de detalle 1 PLAN PARCIAL DEL SECTOR S-1



### SECTOR S-1 "LOS CARRILES"



### Plano de detalle 2 SITUACIÓN SOBRE ORTOFOTOGRAFÍA DEL ELEMENTO



### LEYENDA GENERAL

- Extensión del plano de detalle 1
- Extensión del plano de detalle 2
- Límite del sector S-1
- Árbol individual

### Plano de situación ficha 138

Plan Parcial del Sector S-1 "Los Carriles"

Anexo VIII. Inventario de pies arbóreos y arbustivos

## FICHAS DEL INVENTARIO DE PIES ARBÓREOS Y ARBUSTIVOS

### Árbol

Nº de ficha 139  
 Tipo de elemento: Árbol individual  
 Especie: *Ulmus pumila*  
 Altura (m): 7,5  
 Perímetro (cm): 57  
 Altura de la 1ª rama (m): 1.8  
 Diámetro de copa (m): 2.5

**Localización (\*):** X: 443647  
 Y: 4489303  
\* Localización aproximada, coordenadas UTM (huso 30 N ETRS 1989)

Edad relativa: Joven

### Estado fitosanitario:

**Bueno**

Madera vista: No      Copa terciada: No  
 Huecos: No      Ramas secas: No  
 Inclinación: No      Daños estructurales: No

Plagas o enfermedades No



Observaciones:

### LEYENDA DEL PLAN PARCIAL:

-  DPH Arroyo Valdelacasa
-  RU
-  RCL
-  RCP
-  RCPPL
-  RCM
-  TC
-  AT M Valdelatas
-  ZV, Parque Central
-  ZV, Parques y Jardines
-  SUI
-  Equipamientos privado
-  EQ
-  Red Viaria
-  RV, Áreas de acompañamiento


### Plano de detalle 1 PLAN PARCIAL DEL SECTOR S-1



### SECTOR S-1 "LOS CARRILES"



### Plano de detalle 2 SITUACIÓN SOBRE ORTOFOTOGRAFÍA DEL ELEMENTO



### LEYENDA GENERAL

-  Extensión del plano de detalle 1
-  Extensión del plano de detalle 2
-  Límite del sector S-1
-  Árbol individual



### Plano de situación ficha 139

Plan Parcial del Sector S-1 "Los Carriles"

Anexo VIII. Inventario de pies arbóreos y arbustivos

**FICHAS DEL INVENTARIO DE PIES ARBÓREOS Y ARBUSTIVOS**

**Arbusto**

Nº de ficha 140  
 Tipo de elemento: Arbusto individual  
 Especie: *Ulmus pumila*  
 Altura (m): 2,5  
 Diámetro (m): 1,5

**Localización (\*):** X: 443423  
 Y: 4489303  
\* Localización aproximada, coordenadas UTM (huso 30 N ETRS 1989)

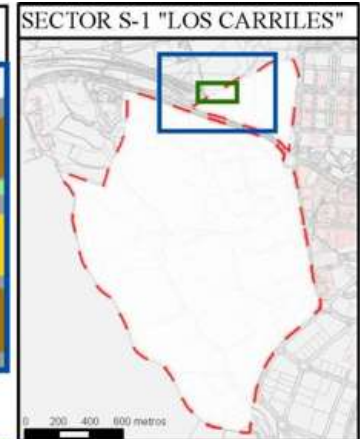
**Estado fitosanitario: Bueno**



Observaciones:

**LEYENDA DEL PLAN PARCIAL:**

- DPH Arroyo Valdelacasa
- RU
- RCL
- RCP
- RCPPL
- RCM
- TC
- AT M Valdelatas
- ZV, Parque Central
- ZV, Parques y Jardines
- SUI
- Equipamientos privado
- EQ
- Red Viaria
- RV, Áreas de acompañamiento



**Plano de detalle 2  
 SITUACIÓN SOBRE ORTOFOTOGRAFÍA DEL ELEMENTO**



## FICHAS DEL INVENTARIO DE PIES ARBÓREOS Y ARBUSTIVOS

### Árbol

Nº de ficha 141  
 Tipo de elemento: Árbol individual  
 Especie: *Pinus pinea*  
 Altura (m): 6,5  
 Perímetro (cm): 60  
 Altura de la 1ª rama (m): 2.2  
 Diámetro de copa (m): 3

**Localización (\*):** X: 442863  
 Y: 4489302  
\* Localización aproximada, coordenadas UTM (huso 30 N ETRS 1989)

Edad relativa: Joven

### Estado fitosanitario: Bueno

Madera vista: No      Copa terciada: No  
 Huecos: No      Ramas secas: No  
 Inclinación: No      Daños estructurales: No

Plagas o enfermedades No

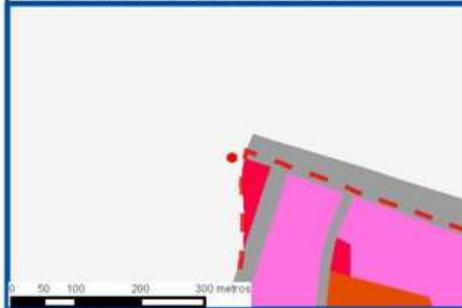


Observaciones:

### LEYENDA DEL PLAN PARCIAL:

-  DPH Arroyo Valdelacasa
-  RU
-  RCL
-  RCP
-  RCPPL
-  RCM
-  TC
-  AT M Valdelatas
-  ZV, Parque Central
-  ZV, Parques y Jardines
-  SUI
-  Equipamientos privado
-  EQ
-  Red Viaria
-  RV, Áreas de acompañamiento

### Plano de detalle 1 PLAN PARCIAL DEL SECTOR S-1



### SECTOR S-1 "LOS CARRILES"



### Plano de detalle 2 SITUACIÓN SOBRE ORTOFOTOGRAFÍA DEL ELEMENTO



### LEYENDA GENERAL

-  Extensión del plano de detalle 1
-  Extensión del plano de detalle 2
-  Límite del sector S-1
-  Árbol individual

### Plano de situación ficha 141

## FICHAS DEL INVENTARIO DE PIES ARBÓREOS Y ARBUSTIVOS

### Árbol

Nº de ficha 142  
 Tipo de elemento: Árbol individual  
 Especie: *Pinus pinea*  
 Altura (m): 5,5  
 Perímetro (cm): 50  
 Altura de la 1ª rama (m): 2.3  
 Diámetro de copa (m): 2.5

**Localización (\*):** X: 442878  
 Y: 4489302  
\* Localización aproximada, coordenadas UTM (huso 30 N ETRS 1989)

Edad relativa: Joven

### Estado fitosanitario: Bueno

Madera vista:	No	Copa terciada:	No
Huecos:	No	Ramas secas:	No
Inclinación:	No	Daños estructurales:	No

Plagas o enfermedades No

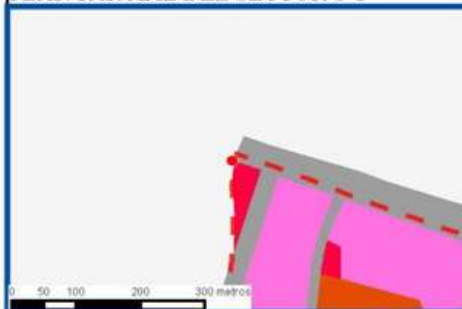


Observaciones:

### LEYENDA DEL PLAN PARCIAL:

- DPH Arroyo Valdelacasa
- RU
- RCL
- RCP
- RCPPL
- RCM
- TC
- AT M Valdelatas
- ZV, Parque Central
- ZV, Parques y Jardines
- SUI
- Equipamientos privado
- EQ
- Red Viaria
- RV, Áreas de acompañamiento

### Plano de detalle 1 PLAN PARCIAL DEL SECTOR S-1



### SECTOR S-1 "LOS CARRILES"



### Plano de detalle 2 SITUACIÓN SOBRE ORTOFOTOGRAFÍA DEL ELEMENTO



### LEYENDA GENERAL

- Extensión del plano de detalle 1
- Extensión del plano de detalle 2
- Límite del sector S-1
- Árbol individual

### Plano de situación ficha 142



**FICHAS DEL INVENTARIO DE PIES ARBÓREOS Y ARBUSTIVOS**

**Arbusto**

Nº de ficha 143  
 Tipo de elemento: Agrupación de arbustos  
 Especie: *Ulmus pumila*  
 Altura (m): 2,5  
 Diámetro medio (m): 2  
 Especies acompañantes: No

**Estado fitosanitario: Bueno**

**Localización (\*):** X: 443455  
 Y: 4489302  
\* Localización aproximada, coordenadas UTM (huso 30 N ETRS 1989)

Grado de recubrimiento: 25-50  
 Superficie (m<sup>2</sup>): 188



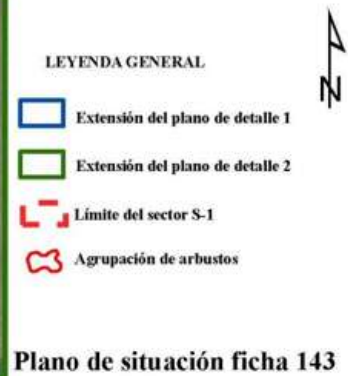
Observaciones:

**LEYENDA DEL PLAN PARCIAL:**

- DPH Arroyo Valdelacasa
- RU
- RCL
- RCP
- RCPPL
- RCM
- TC
- AT M Valdelatas
- ZV, Parque Central
- ZV, Parques y Jardines
- SUI
- Equipamientos privado
- EQ
- Red Viaria
- RV, Áreas de acompañamiento



Plano de detalle 2  
 SITUACIÓN SOBRE ORTOFOTOGRAFÍA DEL ELEMENTO



**FICHAS DEL INVENTARIO DE PIES ARBÓREOS Y ARBUSTIVOS**

**Árbol**

Nº de ficha 144  
 Tipo de elemento: Árbol individual  
 Especie: *Pinus pinea*  
 Altura (m): 5,5  
 Perímetro (cm): 91  
 Altura de la 1ª rama (m): 0.8  
 Diámetro de copa (m): 4

**Localización (\*):** X: 442890  
 Y: 4489302  
\* Localización aproximada, coordenadas UTM (huso 30 N ETRS 1989)

Edad relativa: Joven

**Estado fitosanitario:**

**Bueno**

Madera vista: No      Copa terciada: No  
 Huecos: No      Ramas secas: No  
 Inclinación: No      Daños estructurales: No

Plagas o enfermedades No



Observaciones:

**LEYENDA DEL PLAN PARCIAL:**

- DPH Arroyo Valdelacasa
- RU
- RCL
- RCP
- RCPPL
- RCM
- TC
- AT M Valdelatas
- ZV, Parque Central
- ZV, Parques y Jardines
- SUI
- Equipamientos privado
- EQ
- Red Viaria
- RV, Áreas de acompañamiento



Plano de detalle 2  
 SITUACIÓN SOBRE ORTOFOTOGRAFÍA DEL ELEMENTO



## FICHAS DEL INVENTARIO DE PIES ARBÓREOS Y ARBUSTIVOS

### Árbol

Nº de ficha 145  
 Tipo de elemento: Árbol individual  
 Especie: *Robinia pseudoacacia*  
 Altura (m): 5,5  
 Perímetro (cm): 83  
 Altura de la 1ª rama (m): 2.3  
 Diámetro de copa (m): 6

**Localización (\*):** X: 443432  
 Y: 4489302  
\* Localización aproximada, coordenadas UTM (huso 30 N ETRS 1989)

Edad relativa: Decrépito

### Estado fitosanitario: **Malo**

Madera vista:	Si	Copa terciada:	No
Huecos:	No	Ramas secas:	Si
Inclinación:	No	Daños estructurales:	No

Plagas o enfermedades Exudación bacteriana



Observaciones:

#### LEYENDA DEL PLAN PARCIAL:

- DPH Arroyo Valdelacasa
- RU
- RCL
- RCP
- RCPPL
- RCM
- TC
- AT M Valdelatas
- ZV, Parque Central
- ZV, Parques y Jardines
- SUI
- Equipamientos privado
- EQ
- Red Viaria
- RV, Áreas de acompañamiento

#### Plano de detalle 1 PLAN PARCIAL DEL SECTOR S-1



#### SECTOR S-1 "LOS CARRILES"



#### Plano de detalle 2 SITUACIÓN SOBRE ORTOFOTOGRAFÍA DEL ELEMENTO



#### LEYENDA GENERAL

- Extensión del plano de detalle 1
- Extensión del plano de detalle 2
- Límite del sector S-1
- Árbol individual

#### Plano de situación ficha 145

## FICHAS DEL INVENTARIO DE PIES ARBÓREOS Y ARBUSTIVOS

### Árbol

Nº de ficha 146  
 Tipo de elemento: Árbol individual  
 Especie: *Pinus pinea*  
 Altura (m): 6,5  
 Perímetro (cm): 62  
 Altura de la 1ª rama (m): 3  
 Diámetro de copa (m): 2

**Localización (\*):** X: 442866  
 Y: 4489302  
\* Localización aproximada, coordenadas UTM (huso 30 N ETRS 1989)

Edad relativa: Joven

### Estado fitosanitario: Bueno

Madera vista: No      Copa terciada: No  
 Huecos: No      Ramas secas: No  
 Inclinación: No      Daños estructurales: No

Plagas o enfermedades No

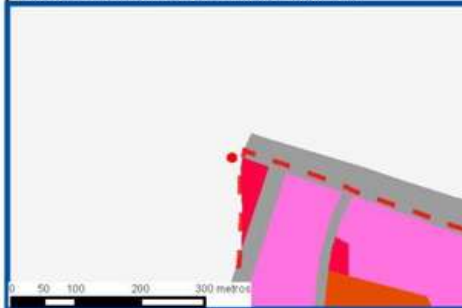


Observaciones:

#### LEYENDA DEL PLAN PARCIAL:

- DPH Arroyo Valdelacasa
- RU
- RCL
- RCP
- RCPPPL
- RCM
- TC
- AT M Valdelatas
- ZV, Parque Central
- ZV, Parques y Jardines
- SUI
- Equipamientos privado
- EQ
- Red Viaria
- RV, Áreas de acompañamiento

#### Plano de detalle 1 PLAN PARCIAL DEL SECTOR S-1



#### SECTOR S-1 "LOS CARRILES"



#### Plano de detalle 2 SITUACIÓN SOBRE ORTOFOTOGRAFÍA DEL ELEMENTO



#### LEYENDA GENERAL

- Extensión del plano de detalle 1
- Extensión del plano de detalle 2
- Límite del sector S-1
- Árbol individual

#### Plano de situación ficha 146

## FICHAS DEL INVENTARIO DE PIES ARBÓREOS Y ARBUSTIVOS

### Árbol

Nº de ficha 147  
 Tipo de elemento: Árbol individual  
 Especie: *Ulmus pumila*  
 Altura (m): 7,5  
 Perímetro (cm): 85  
 Altura de la 1ª rama (m): 2.4  
 Diámetro de copa (m): 5

**Localización (\*):** X: 443461  
 Y: 4489301  
\* Localización aproximada, coordenadas UTM (huso 30 N ETRS 1989)

Edad relativa: Joven

### Estado fitosanitario: Bueno

Madera vista: No      Copa terciada: No  
 Huecos: No      Ramas secas: Si  
 Inclinación: No      Daños estructurales: No

Plagas o enfermedades No



Observaciones:

### LEYENDA DEL PLAN PARCIAL:

- DPH Arroyo Valdelacasa
- RU
- RCL
- RCP
- RCPPL
- RCM
- TC
- AT M Valdelatas
- ZV, Parque Central
- ZV, Parques y Jardines
- SUI
- Equipamiento privado
- EQ
- Red Viaria
- RV, Áreas de acompañamiento

### Plano de detalle 1 PLAN PARCIAL DEL SECTOR S-1



### SECTOR S-1 "LOS CARRILES"



### Plano de detalle 2 SITUACIÓN SOBRE ORTOFOTOGRAFÍA DEL ELEMENTO



### LEYENDA GENERAL

- Extensión del plano de detalle 1
- Extensión del plano de detalle 2
- Límite del sector S-1
- Árbol individual

### Plano de situación ficha 147

Plan Parcial del Sector S-1 "Los Carriles"

Anexo VIII. Inventario de pies arbóreos y arbustivos

## FICHAS DEL INVENTARIO DE PIES ARBÓREOS Y ARBUSTIVOS

### Árbol

Nº de ficha 148  
 Tipo de elemento: Árbol individual  
 Especie: *Pinus pinea*  
 Altura (m): 5,5  
 Perímetro (cm): 59  
 Altura de la 1ª rama (m): 1.4  
 Diámetro de copa (m): 3

**Localización (\*):** X: 442882  
 Y: 4489301  
\* Localización aproximada, coordenadas UTM (huso 30 N ETRS 1989)

Edad relativa: Joven

**Estado fitosanitario: Bueno**  
 Madera vista: No      Copa terciada: No  
 Huecos: No              Ramas secas: No  
 Inclinación: 30°        Daños estructurales: No

Plagas o enfermedades No

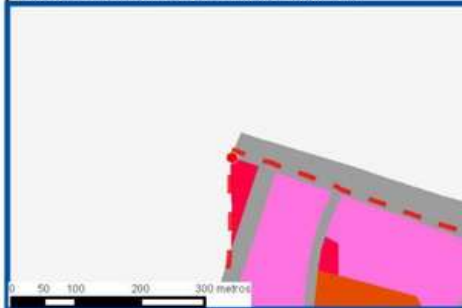


Observaciones:

#### LEYENDA DEL PLAN PARCIAL:

- DPH Arroyo Valdelacasa
- RU
- RCL
- RCP
- RCPPL
- RCM
- TC
- AT M Valdelatas
- ZV, Parque Central
- ZV, Parques y Jardines
- SUI
- Equipamientos privado
- EQ
- Red Viaria
- RV, Áreas de acompañamiento

#### Plano de detalle 1 PLAN PARCIAL DEL SECTOR S-1



#### SECTOR S-1 "LOS CARRILES"



#### Plano de detalle 2 SITUACIÓN SOBRE ORTOFOTOGRAFÍA DEL ELEMENTO



#### LEYENDA GENERAL

- Extensión del plano de detalle 1
- Extensión del plano de detalle 2
- Límite del sector S-1
- Árbol individual

#### Plano de situación ficha 148

## FICHAS DEL INVENTARIO DE PIES ARBÓREOS Y ARBUSTIVOS

### Árbol

Nº de ficha 149  
 Tipo de elemento: Árbol individual  
 Especie: *Pinus pinea*  
 Altura (m): 6,5  
 Perímetro (cm): 61  
 Altura de la 1ª rama (m): 3  
 Diámetro de copa (m): 2.5

**Localización (\*):** X: 442869  
 Y: 4489301  
\* Localización aproximada, coordenadas UTM (huso 30 N ETRS 1989)

Edad relativa: Joven

**Estado fitosanitario: Bueno**  
 Madera vista: No      Copa terciada: No  
 Huecos: No      Ramas secas: No  
 Inclinación: No      Daños estructurales: No

Plagas o enfermedades No

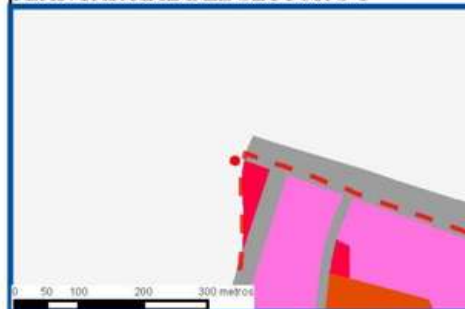


Observaciones:

#### LEYENDA DEL PLAN PARCIAL:

- DPH Arroyo Valdelacasa
- RU
- RCL
- RCP
- RCPPL
- RCM
- TC
- AT M Valdelatas
- ZV, Parque Central
- ZV, Parques y Jardines
- SUI
- Equipamientos privado
- EQ
- Red Viaria
- RV, Áreas de acompañamiento

#### Plano de detalle 1 PLAN PARCIAL DEL SECTOR S-1



#### SECTOR S-1 "LOS CARRILES"



#### Plano de detalle 2 SITUACIÓN SOBRE ORTOFOTOGRAFÍA DEL ELEMENTO



#### LEYENDA GENERAL

- Extensión del plano de detalle 1
- Extensión del plano de detalle 2
- Límite del sector S-1
- Árbol individual

#### Plano de situación ficha 149

## FICHAS DEL INVENTARIO DE PIES ARBÓREOS Y ARBUSTIVOS

### Árbol

Nº de ficha 150  
 Tipo de elemento: Árbol individual  
 Especie: *Pinus pinea*  
 Altura (m): 4,5  
 Perímetro (cm): 57  
 Altura de la 1ª rama (m): 1.8  
 Diámetro de copa (m): 2.5

**Localización (\*):** X: 442894  
 Y: 4489300  
\* Localización aproximada, coordenadas UTM (huso 30 N ETRS 1989)

Edad relativa: Joven

**Estado fitosanitario: Bueno**  
 Madera vista: No      Copa terciada: No  
 Huecos: No      Ramas secas: No  
 Inclinación: No      Daños estructurales: No

Plagas o enfermedades No

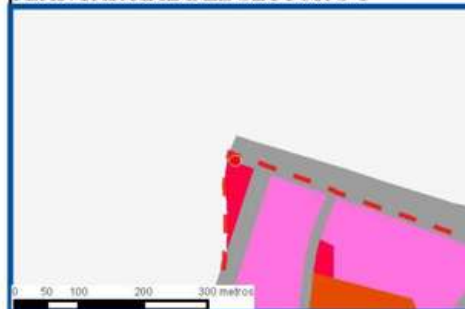


Observaciones:

#### LEYENDA DEL PLAN PARCIAL:

- DPH Arroyo Valdelacasa
- RU
- RCL
- RCP
- RCPPL
- RCM
- TC
- AT M Valdelatas
- ZV, Parque Central
- ZV, Parques y Jardines
- SUI
- Equipamientos privado
- EQ
- Red Viaria
- RV, Áreas de acompañamiento

#### Plano de detalle 1 PLAN PARCIAL DEL SECTOR S-1



#### SECTOR S-1 "LOS CARRILES"



#### Plano de detalle 2 SITUACIÓN SOBRE ORTOFOTOGRAFÍA DEL ELEMENTO



#### LEYENDA GENERAL

- Extensión del plano de detalle 1
- Extensión del plano de detalle 2
- Límite del sector S-1
- Árbol individual

#### Plano de situación ficha 150



## FICHAS DEL INVENTARIO DE PIES ARBÓREOS Y ARBUSTIVOS

### Árbol

Nº de ficha 151  
 Tipo de elemento: Árbol individual  
 Especie: *Ulmus pumila*  
 Altura (m): 6  
 Perímetro (cm): 103  
 Altura de la 1ª rama (m): 2  
 Diámetro de copa (m): 3.5

**Localización (\*):** X: 443563  
 Y: 4489300  
\* Localización aproximada, coordenadas UTM (huso 30 N ETRS 1989)

Edad relativa: Decrépito

### Estado fitosanitario: Malo

Madera vista: No      Copa terciada: Si  
 Huecos: Si      Ramas secas: No  
 Inclinación: No      Daños estructurales: Si

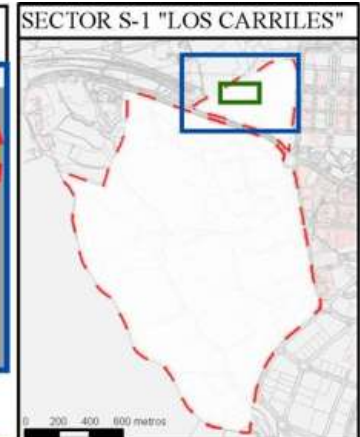
Plagas o enfermedades Presenta pudrición



Observaciones:

#### LEYENDA DEL PLAN PARCIAL:

- DPH Arroyo Valdelacasa
- RU
- RCL
- RCP
- RCPPL
- RCM
- TC
- AT M Valdelatas
- ZV, Parque Central
- ZV, Parques y Jardines
- SUI
- Equipamientos privado
- EQ
- Red Viaria
- RV, Áreas de acompañamiento



#### Plano de detalle 2 SITUACIÓN SOBRE ORTOFOTOGRAFÍA DEL ELEMENTO



#### LEYENDA GENERAL

- Extensión del plano de detalle 1
- Extensión del plano de detalle 2
- Límite del sector S-1
- Árbol individual

#### Plano de situación ficha 151

Plan Parcial del Sector S-1 "Los Carriles"

Anexo VIII. Inventario de pies arbóreos y arbustivos

## FICHAS DEL INVENTARIO DE PIES ARBÓREOS Y ARBUSTIVOS

### Árbol

Nº de ficha 152  
 Tipo de elemento: Árbol individual  
 Especie: *Pinus pinea*  
 Altura (m): 6,5  
 Perímetro (cm): 66  
 Altura de la 1ª rama (m): 3  
 Diámetro de copa (m): 2

**Localización (\*):** X: 442872  
 Y: 4489300  
\* Localización aproximada, coordenadas UTM (huso 30 N ETRS 1989)

Edad relativa: Joven

### Estado fitosanitario:

**Bueno**

Madera vista: No      Copa terciada: No  
 Huecos: No      Ramas secas: No  
 Inclinación: No      Daños estructurales: No

Plagas o enfermedades No

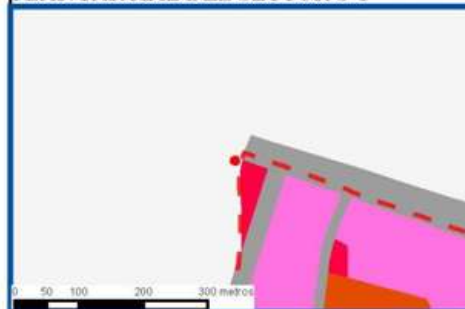


Observaciones:

### LEYENDA DEL PLAN PARCIAL:

- DPH Arroyo Valdelacasa
- RU
- RCL
- RCP
- RCPPL
- RCM
- TC
- AT M Valdelatas
- ZV, Parque Central
- ZV, Parques y Jardines
- SUI
- Equipamientos privado
- EQ
- Red Viaria
- RV, Áreas de acompañamiento

### Plano de detalle 1 PLAN PARCIAL DEL SECTOR S-1



### SECTOR S-1 "LOS CARRILES"



### Plano de detalle 2 SITUACIÓN SOBRE ORTOFOTOGRAFÍA DEL ELEMENTO



### LEYENDA GENERAL

- Extensión del plano de detalle 1
- Extensión del plano de detalle 2
- Límite del sector S-1
- Árbol individual

### Plano de situación ficha 152

## FICHAS DEL INVENTARIO DE PIES ARBÓREOS Y ARBUSTIVOS

### Árbol

Nº de ficha 153  
 Tipo de elemento: Árbol individual  
 Especie: *Pinus pinea*  
 Altura (m): 5,5  
 Perímetro (cm): 62  
 Altura de la 1ª rama (m): 2.6  
 Diámetro de copa (m): 3

**Localización (\*):** X: 442886  
 Y: 4489300  
\* Localización aproximada, coordenadas UTM (huso 30 N ETRS 1989)

Edad relativa: Joven

### Estado fitosanitario:

**Bueno**

Madera vista: No      Copa terciada: No  
 Huecos: No      Ramas secas: No  
 Inclinación: No      Daños estructurales: No

Plagas o enfermedades No

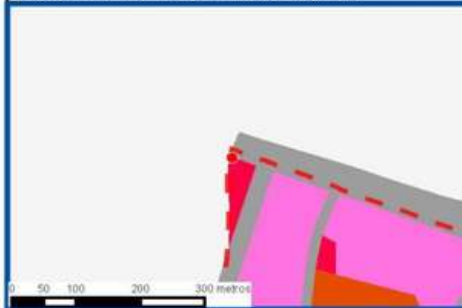


Observaciones:

### LEYENDA DEL PLAN PARCIAL:

-  DPH Arroyo Valdelacasa
-  RU
-  RCL
-  RCP
-  RCPPL
-  RCM
-  TC
-  AT M Valdelatas
-  ZV, Parque Central
-  ZV, Parques y Jardines
-  SUI
-  Equipamientos privado
-  EQ
-  Red Viaria
-  RV, Áreas de acompañamiento

### Plano de detalle 1 PLAN PARCIAL DEL SECTOR S-1



### SECTOR S-1 "LOS CARRILES"



### Plano de detalle 2 SITUACIÓN SOBRE ORTOFOTOGRAFÍA DEL ELEMENTO



### LEYENDA GENERAL

-  Extensión del plano de detalle 1
-  Extensión del plano de detalle 2
-  Límite del sector S-1
-  Árbol individual



### Plano de situación ficha 153

Plan Parcial del Sector S-1 "Los Carriles"

Anexo VIII. Inventario de pies arbóreos y arbustivos

## FICHAS DEL INVENTARIO DE PIES ARBÓREOS Y ARBUSTIVOS

### Árbol

Nº de ficha 154  
 Tipo de elemento: Árbol individual  
 Especie: *Ulmus pumila*  
 Altura (m): 7,5  
 Perímetro (cm): 101  
 Altura de la 1ª rama (m): 2  
 Diámetro de copa (m): 4

**Localización (\*):** X: 443448  
 Y: 4489300  
\* Localización aproximada, coordenadas UTM (huso 30 N ETRS 1989)

Edad relativa: Decrépito

### Estado fitosanitario: **Malo**

Madera vista: No      Copa terciada: No  
 Huecos: No      Ramas secas: No  
 Inclinación: No      Daños estructurales: No

Plagas o enfermedades No



Observaciones:

#### LEYENDA DEL PLAN PARCIAL:

- DPH Arroyo Valdelacasa
- RU
- RCL
- RCP
- RCPPL
- RCM
- TC
- AT M Valdelatas
- ZV, Parque Central
- ZV, Parques y Jardines
- SUI
- Equipamientos privado
- EQ
- Red Viaria
- RV, Áreas de acompañamiento



#### Plano de detalle 2 SITUACIÓN SOBRE ORTOFOTOGRAFÍA DEL ELEMENTO



#### LEYENDA GENERAL

- Extensión del plano de detalle 1
- Extensión del plano de detalle 2
- Límite del sector S-1
- Árbol individual

Plano de situación ficha 154

## FICHAS DEL INVENTARIO DE PIES ARBÓREOS Y ARBUSTIVOS

### Árbol

Nº de ficha 155  
 Tipo de elemento: Árbol individual  
 Especie: *Ulmus pumila*  
 Altura (m): 2,5  
 Perímetro (cm): 35  
 Altura de la 1ª rama (m): 0.2  
 Diámetro de copa (m): 2

**Localización (\*):** X: 443454  
 Y: 4489299  
\* Localización aproximada, coordenadas UTM (huso 30 N ETRS 1989)

Edad relativa: Joven

### Estado fitosanitario: Bueno

Madera vista: No      Copa terciada: No  
 Huecos: No      Ramas secas: No  
 Inclinación: No      Daños estructurales: No

Plagas o enfermedades No



Observaciones:

### LEYENDA DEL PLAN PARCIAL:

- DPH Arroyo Valdelacasa
- RU
- RCL
- RCP
- RCPPL
- RCM
- TC
- AT M Valdelatas
- ZV, Parque Central
- ZV, Parques y Jardines
- SUI
- Equipamientos privado
- EQ
- Red Viaria
- RV, Áreas de acompañamiento



### Plano de detalle 2 SITUACIÓN SOBRE ORTOFOTOGRAFÍA DEL ELEMENTO



### LEYENDA GENERAL

- Extensión del plano de detalle 1
- Extensión del plano de detalle 2
- Límite del sector S-1
- Árbol individual

### Plano de situación ficha 155

## FICHAS DEL INVENTARIO DE PIES ARBÓREOS Y ARBUSTIVOS

### Árbol

Nº de ficha 156  
 Tipo de elemento: Árbol individual  
 Especie: *Robinia pseudoacacia*  
 Altura (m): 7,5  
 Perímetro (cm): 84  
 Altura de la 1ª rama (m): 2.4  
 Diámetro de copa (m): 4

**Localización (\*):** X: 443429  
 Y: 4489299  
\* Localización aproximada, coordenadas UTM (huso 30 N ETRS 1989)

Edad relativa: Joven

**Estado fitosanitario: Bueno**  
 Madera vista: No      Copa terciada: No  
 Huecos: No      Ramas secas: Si  
 Inclinación: No      Daños estructurales: No

Plagas o enfermedades No



Observaciones:

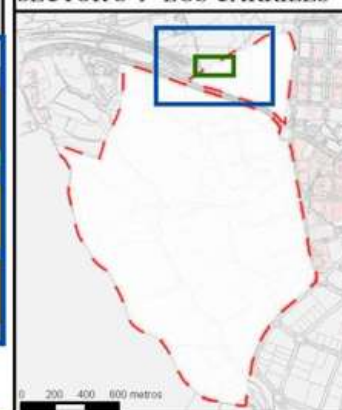
#### LEYENDA DEL PLAN PARCIAL:

- DPH Arroyo Valdelacasa
- RU
- RCL
- RCP
- RCPPL
- RCM
- TC
- AT M Valdelatas
- ZV, Parque Central
- ZV, Parques y Jardines
- SUI
- Equipamientos privado
- EQ
- Red Viaria
- RV, Áreas de acompañamiento

#### Plano de detalle 1 PLAN PARCIAL DEL SECTOR S-1



#### SECTOR S-1 "LOS CARRILES"



#### Plano de detalle 2 SITUACIÓN SOBRE ORTOFOTOGRAFÍA DEL ELEMENTO



#### LEYENDA GENERAL

- Extensión del plano de detalle 1
- Extensión del plano de detalle 2
- Límite del sector S-1
- Árbol individual



#### Plano de situación ficha 156

## FICHAS DEL INVENTARIO DE PIES ARBÓREOS Y ARBUSTIVOS

### Árbol

Nº de ficha 157  
 Tipo de elemento: Árbol individual  
 Especie: *Pinus pinea*  
 Altura (m): 5  
 Perímetro (cm): 48  
 Altura de la 1ª rama (m): 2.5  
 Diámetro de copa (m): 2

**Localización (\*):** X: 442863  
 Y: 4489299  
\* Localización aproximada, coordenadas UTM (huso 30 N ETRS 1989)

Edad relativa: Joven

### Estado fitosanitario: Bueno

Madera vista: No      Copa terciada: No  
 Huecos: No      Ramas secas: No  
 Inclinación: No      Daños estructurales: No

Plagas o enfermedades No

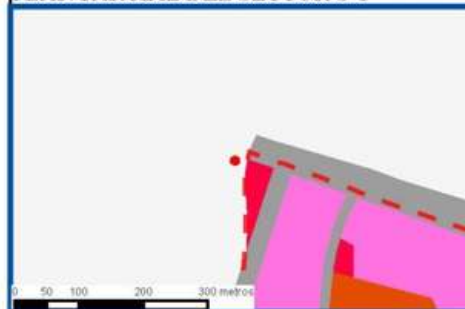


Observaciones:

#### LEYENDA DEL PLAN PARCIAL:

- DPH Arroyo Valdelacasa
- RU
- RCL
- RCP
- RCPPL
- RCM
- TC
- AT M Valdelatas
- ZV, Parque Central
- ZV, Parques y Jardines
- SUI
- Equipamientos privado
- EQ
- Red Viaria
- RV, Áreas de acompañamiento

#### Plano de detalle 1 PLAN PARCIAL DEL SECTOR S-1



#### SECTOR S-1 "LOS CARRILES"



#### Plano de detalle 2 SITUACIÓN SOBRE ORTOFOTOGRAFÍA DEL ELEMENTO



#### LEYENDA GENERAL

- Extensión del plano de detalle 1
- Extensión del plano de detalle 2
- Límite del sector S-1
- Árbol individual



#### Plano de situación ficha 157

Plan Parcial del Sector S-1 "Los Carriles"

Anexo VIII. Inventario de pies arbóreos y arbustivos

## FICHAS DEL INVENTARIO DE PIES ARBÓREOS Y ARBUSTIVOS

### Árbol

Nº de ficha 158  
 Tipo de elemento: Árbol individual  
 Especie: *Ulmus pumila*  
 Altura (m): 9,5  
 Perímetro (cm): 115  
 Altura de la 1ª rama (m): 1.8  
 Diámetro de copa (m): 5.5

**Localización (\*):** X: 443644  
 Y: 4489299  
\* Localización aproximada, coordenadas UTM (huso 30 N ETRS 1989)

Edad relativa: Joven

### Estado fitosanitario:

**Regular**

Madera vista: No      Copa terciada: No  
 Huecos: No      Ramas secas: Si  
 Inclinación: No      Daños estructurales: Si

Plagas o enfermedades No

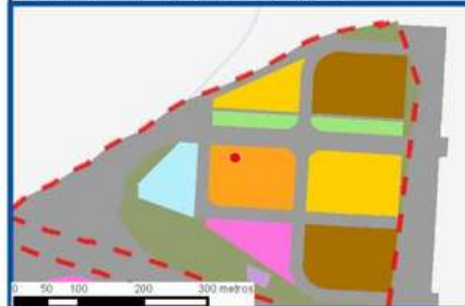


Observaciones:

### LEYENDA DEL PLAN PARCIAL:

- DPH Arroyo Valdelacasa
- RU
- RCL
- RCP
- RCPPL
- RCM
- TC
- AT M Valdelatas
- ZV, Parque Central
- ZV, Parques y Jardines
- SUI
- Equipamiento privado
- EQ
- Red Viaria
- RV, Áreas de acompañamiento

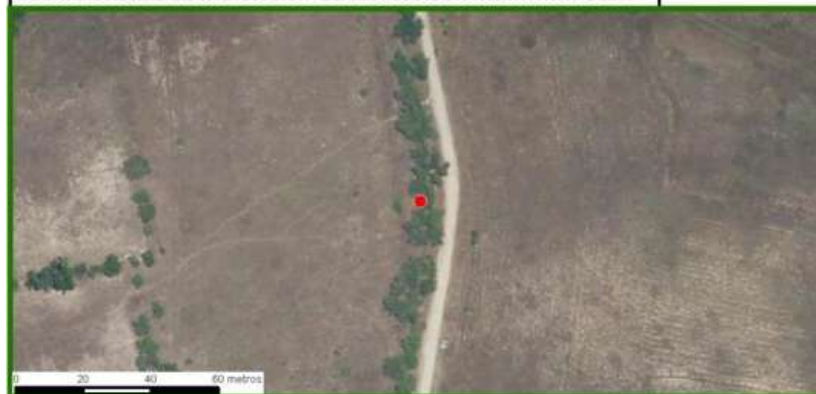
### Plano de detalle 1 PLAN PARCIAL DEL SECTOR S-1



### SECTOR S-1 "LOS CARRILES"



### Plano de detalle 2 SITUACIÓN SOBRE ORTOFOTOGRAFÍA DEL ELEMENTO



### LEYENDA GENERAL

- Extensión del plano de detalle 1
- Extensión del plano de detalle 2
- Límite del sector S-1
- Árbol individual

### Plano de situación ficha 158



## FICHAS DEL INVENTARIO DE PIES ARBÓREOS Y ARBUSTIVOS

### Árbol

Nº de ficha 159  
 Tipo de elemento: Árbol individual  
 Especie: *Pinus pinea*  
 Altura (m): 7,5  
 Perímetro (cm): 112  
 Altura de la 1ª rama (m): 1.6  
 Diámetro de copa (m): 5

**Localización (\*):** X: 442898  
 Y: 4489299  
\* Localización aproximada, coordenadas UTM (huso 30 N ETRS 1989)

Edad relativa: Joven

### Estado fitosanitario:

**Bueno**

Madera vista: No      Copa terciada: No  
 Huecos: No      Ramas secas: No  
 Inclinación: No      Daños estructurales: No

Plagas o enfermedades No

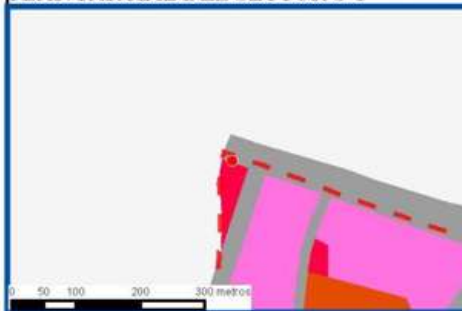


Observaciones:

### LEYENDA DEL PLAN PARCIAL:

- DPH Arroyo Valdelacasa
- RU
- RCL
- RCP
- RCPPL
- RCM
- TC
- AT M Valdelatas
- ZV, Parque Central
- ZV, Parques y Jardines
- SUI
- Equipamientos privado
- EQ
- Red Viaria
- RV, Áreas de acompañamiento

### Plano de detalle 1 PLAN PARCIAL DEL SECTOR S-1



### SECTOR S-1 "LOS CARRILES"



### Plano de detalle 2 SITUACIÓN SOBRE ORTOFOTOGRAFÍA DEL ELEMENTO



### LEYENDA GENERAL

- Extensión del plano de detalle 1
- Extensión del plano de detalle 2
- Límite del sector S-1
- Árbol individual

### Plano de situación ficha 159

Plan Parcial del Sector S-1 "Los Carriles"

Anexo VIII. Inventario de pies arbóreos y arbustivos

## FICHAS DEL INVENTARIO DE PIES ARBÓREOS Y ARBUSTIVOS

### Árbol

Nº de ficha 160  
 Tipo de elemento: Árbol individual  
 Especie: *Pinus pinea*  
 Altura (m): 6  
 Perímetro (cm): 69  
 Altura de la 1ª rama (m): 3  
 Diámetro de copa (m): 2

**Localización (\*):** X: 442874  
 Y: 4489299  
\* Localización aproximada, coordenadas UTM (huso 30 N ETRS 1989)

Edad relativa: Joven

### Estado fitosanitario: Bueno

Madera vista: No      Copa terciada: No  
 Huecos: No      Ramas secas: No  
 Inclinación: 30°      Daños estructurales: No

Plagas o enfermedades No

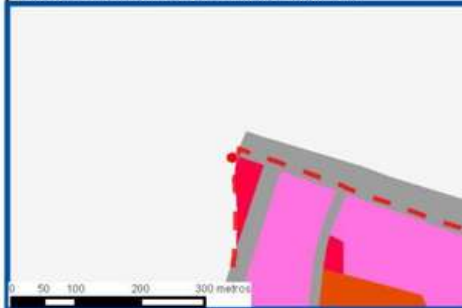
Observaciones:



### LEYENDA DEL PLAN PARCIAL:

- DPH Arroyo Valdelacasa
- RU
- RCL
- RCP
- RCPPL
- RCM
- TC
- AT M Valdelatas
- ZV, Parque Central
- ZV, Parques y Jardines
- SUI
- Equipamientos privado
- EQ
- Red Viaria
- RV, Áreas de acompañamiento

### Plano de detalle 1 PLAN PARCIAL DEL SECTOR S-1



### SECTOR S-1 "LOS CARRILES"



### Plano de detalle 2 SITUACIÓN SOBRE ORTOFOTOGRAFÍA DEL ELEMENTO



### LEYENDA GENERAL

- Extensión del plano de detalle 1
- Extensión del plano de detalle 2
- Límite del sector S-1
- Árbol individual

### Plano de situación ficha 160

Plan Parcial del Sector S-1 "Los Carriles"

Anexo VIII. Inventario de pies arbóreos y arbustivos

## FICHAS DEL INVENTARIO DE PIES ARBÓREOS Y ARBUSTIVOS

### Árbol

Nº de ficha 161  
 Tipo de elemento: Árbol individual  
 Especie: *Pinus pinea*  
 Altura (m): 5,5  
 Perímetro (cm): 56  
 Altura de la 1ª rama (m): 2.6  
 Diámetro de copa (m): 2.5

**Localización (\*):** X: 442866  
 Y: 4489298  
\* Localización aproximada, coordenadas UTM (huso 30 N ETRS 1989)

Edad relativa: Joven

### Estado fitosanitario: Bueno

Madera vista:	No	Copa terciada:	No
Huecos:	No	Ramas secas:	No
Inclinación:	No	Daños estructurales:	No

Plagas o enfermedades No

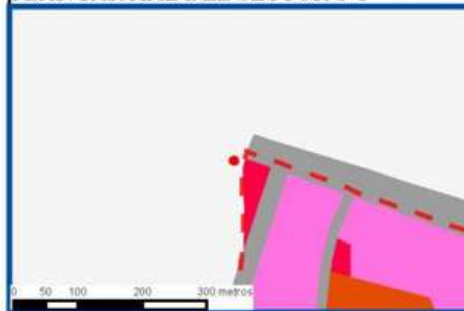


Observaciones:

#### LEYENDA DEL PLAN PARCIAL:

- DPH Arroyo Valdelacasa
- RU
- RCL
- RCP
- RCPPL
- RCM
- TC
- AT M Valdelatas
- ZV, Parque Central
- ZV, Parques y Jardines
- SUI
- Equipamientos privado
- EQ
- Red Viaria
- RV, Áreas de acompañamiento

#### Plano de detalle 1 PLAN PARCIAL DEL SECTOR S-1



#### SECTOR S-1 "LOS CARRILES"



#### Plano de detalle 2 SITUACIÓN SOBRE ORTOFOTOGRAFÍA DEL ELEMENTO



#### LEYENDA GENERAL

- Extensión del plano de detalle 1
- Extensión del plano de detalle 2
- Límite del sector S-1
- Árbol individual

#### Plano de situación ficha 161

Plan Parcial del Sector S-1 "Los Carriles"

Anexo VIII. Inventario de pies arbóreos y arbustivos

## FICHAS DEL INVENTARIO DE PIES ARBÓREOS Y ARBUSTIVOS

### Árbol

Nº de ficha 162  
 Tipo de elemento: Árbol individual  
 Especie: *Pinus pinea*  
 Altura (m): 5,5  
 Perímetro (cm): 51  
 Altura de la 1ª rama (m): 1.8  
 Diámetro de copa (m): 3

**Localización (\*):** X: 442890  
 Y: 4489298  
\* Localización aproximada, coordenadas UTM (huso 30 N ETRS 1989)

Edad relativa: Joven

**Estado fitosanitario: Bueno**  
 Madera vista: No      Copa terciada: No  
 Huecos: No      Ramas secas: No  
 Inclinación: No      Daños estructurales: No

Plagas o enfermedades No

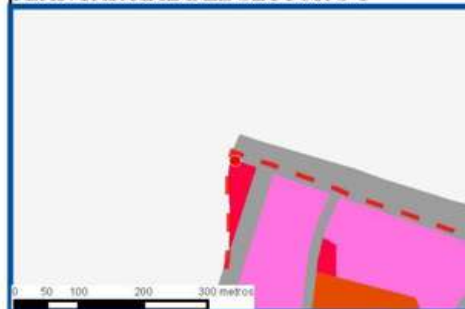


Observaciones:

#### LEYENDA DEL PLAN PARCIAL:

-  DPH Arroyo Valdelacasa
-  RU
-  RCL
-  RCP
-  RCPPL
-  RCM
-  TC
-  AT M Valdelatas
-  ZV, Parque Central
-  ZV, Parques y Jardines
-  SUI
-  Equipamientos privado
-  EQ
-  Red Viaria
-  RV, Áreas de acompañamiento

#### Plano de detalle 1 PLAN PARCIAL DEL SECTOR S-1



#### SECTOR S-1 "LOS CARRILES"



#### Plano de detalle 2 SITUACIÓN SOBRE ORTOFOTOGRAFÍA DEL ELEMENTO



#### LEYENDA GENERAL

-  Extensión del plano de detalle 1
-  Extensión del plano de detalle 2
-  Límite del sector S-1
-  Árbol individual



#### Plano de situación ficha 162

## FICHAS DEL INVENTARIO DE PIES ARBÓREOS Y ARBUSTIVOS

### Árbol

Nº de ficha 163  
 Tipo de elemento: Árbol individual  
 Especie: *Pinus pinea*  
 Altura (m): 5,5  
 Perímetro (cm): 54  
 Altura de la 1ª rama (m): 2.3  
 Diámetro de copa (m): 2

**Localización (\*):** X: 442877  
 Y: 4489298  
\* Localización aproximada, coordenadas UTM (huso 30 N ETRS 1989)

Edad relativa: Joven

### Estado fitosanitario: Bueno

Madera vista:	No	Copa terciada:	No
Huecos:	No	Ramas secas:	No
Inclinación:	30°	Daños estructurales:	No

Plagas o enfermedades No

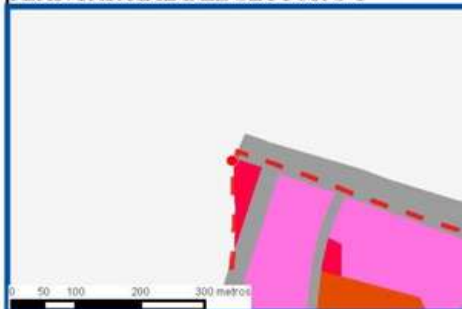
Observaciones:



### LEYENDA DEL PLAN PARCIAL:

- DPH Arroyo Valdelacasa
- RU
- RCL
- RCP
- RCPPL
- RCM
- TC
- AT M Valdelatas
- ZV, Parque Central
- ZV, Parques y Jardines
- SUI
- Equipamientos privado
- EQ
- Red Viaria
- RV, Áreas de acompañamiento

### Plano de detalle 1 PLAN PARCIAL DEL SECTOR S-1



### SECTOR S-1 "LOS CARRILES"



### Plano de detalle 2 SITUACIÓN SOBRE ORTOFOTOGRAFÍA DEL ELEMENTO



### LEYENDA GENERAL

- Extensión del plano de detalle 1
- Extensión del plano de detalle 2
- Límite del sector S-1
- Árbol individual

### Plano de situación ficha 163

## FICHAS DEL INVENTARIO DE PIES ARBÓREOS Y ARBUSTIVOS

### Árbol

Nº de ficha 164  
 Tipo de elemento: Árbol individual  
 Especie: *Pinus pinea*  
 Altura (m): 5,5  
 Perímetro (cm): 82  
 Altura de la 1ª rama (m): 1.4  
 Diámetro de copa (m): 3.5

**Localización (\*):** X: 442902  
 Y: 4489298  
\* Localización aproximada, coordenadas UTM (huso 30 N ETRS 1989)

Edad relativa: Joven

### Estado fitosanitario: Bueno

Madera vista:	No	Copa terciada:	No
Huecos:	No	Ramas secas:	No
Inclinación:	No	Daños estructurales:	No

Plagas o enfermedades No

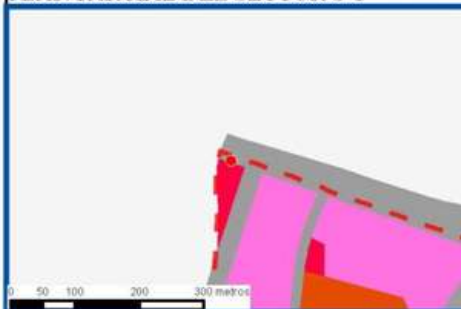


Observaciones:

#### LEYENDA DEL PLAN PARCIAL:

- DPH Arroyo Valdelacasa
- RU
- RCL
- RCP
- RCPPL
- RCM
- TC
- AT M Valdelatas
- ZV, Parque Central
- ZV, Parques y Jardines
- SUI
- Equipamientos privado
- EQ
- Red Viaria
- RV, Áreas de acompañamiento

#### Plano de detalle 1 PLAN PARCIAL DEL SECTOR S-1



#### SECTOR S-1 "LOS CARRILES"



#### Plano de detalle 2 SITUACIÓN SOBRE ORTOFOTOGRAFÍA DEL ELEMENTO



#### LEYENDA GENERAL

- Extensión del plano de detalle 1
- Extensión del plano de detalle 2
- Límite del sector S-1
- Árbol individual



#### Plano de situación ficha 164

## FICHAS DEL INVENTARIO DE PIES ARBÓREOS Y ARBUSTIVOS

### Árbol

Nº de ficha 165  
 Tipo de elemento: Árbol individual  
 Especie: *Pinus pinea*  
 Altura (m): 5,5  
 Perímetro (cm): 64  
 Altura de la 1ª rama (m): 3  
 Diámetro de copa (m): 2

**Localización (\*):** X: 442869  
 Y: 4489298  
\* Localización aproximada, coordenadas UTM (huso 30 N ETRS 1989)

Edad relativa: Joven

### Estado fitosanitario:

**Bueno**

Madera vista: No      Copa terciada: No  
 Huecos: No      Ramas secas: No  
 Inclinación: No      Daños estructurales: No

Plagas o enfermedades No

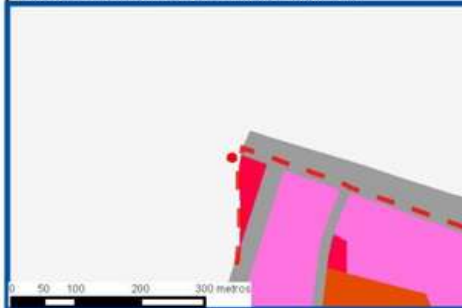


Observaciones:

### LEYENDA DEL PLAN PARCIAL:

- DPH Arroyo Valdelacasa
- RU
- RCL
- RCP
- RCPPPL
- RCM
- TC
- AT M Valdelatas
- ZV, Parque Central
- ZV, Parques y Jardines
- SUI
- Equipamientos privado
- EQ
- Red Viaria
- RV, Áreas de acompañamiento

### Plano de detalle 1 PLAN PARCIAL DEL SECTOR S-1



### SECTOR S-1 "LOS CARRILES"



### Plano de detalle 2 SITUACIÓN SOBRE ORTOFOTOGRAFÍA DEL ELEMENTO



### LEYENDA GENERAL

- Extensión del plano de detalle 1
- Extensión del plano de detalle 2
- Límite del sector S-1
- Árbol individual



### Plano de situación ficha 165

**FICHAS DEL INVENTARIO DE PIES ARBÓREOS Y ARBUSTIVOS**

**Arbusto**

Nº de ficha 166  
 Tipo de elemento: Arbusto individual  
 Especie: *Ulmus pumila*  
 Altura (m): 3  
 Diámetro (m): 3

**Localización (\*):** X: 443638  
 Y: 4489297  
\* Localización aproximada, coordenadas UTM (huso 30 N ETRS 1989)

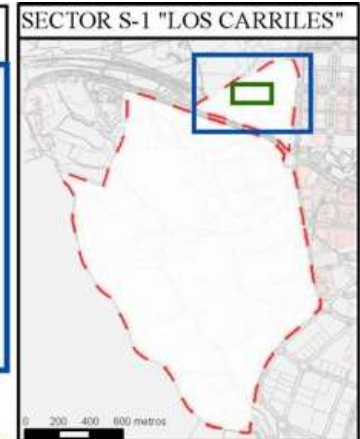
**Estado fitosanitario: Bueno**



Observaciones:

**LEYENDA DEL PLAN PARCIAL:**

- DPH Arroyo Valdelacasa
- RU
- RCL
- RCP
- RCPPL
- RCM
- TC
- AT M Valdelatas
- ZV, Parque Central
- ZV, Parques y Jardines
- SUI
- Equipamiento privado
- EQ
- Red Viaria
- RV, Áreas de acompañamiento



Plano de detalle 2  
SITUACIÓN SOBRE ORTOFOTOGRAFÍA DEL ELEMENTO





## FICHAS DEL INVENTARIO DE PIES ARBÓREOS Y ARBUSTIVOS

### Árbol

Nº de ficha 167  
 Tipo de elemento: Árbol individual  
 Especie: *Pinus pinea*  
 Altura (m): 6  
 Perímetro (cm): 74  
 Altura de la 1ª rama (m): 2.1  
 Diámetro de copa (m): 2.5

**Localización (\*):** X: 442880  
 Y: 4489297  
\* Localización aproximada, coordenadas UTM (huso 30 N ETRS 1989)

Edad relativa: Joven

### Estado fitosanitario:

**Bueno**

Madera vista: No      Copa terciada: No  
 Huecos: No      Ramas secas: No  
 Inclinación: No      Daños estructurales: No

Plagas o enfermedades No

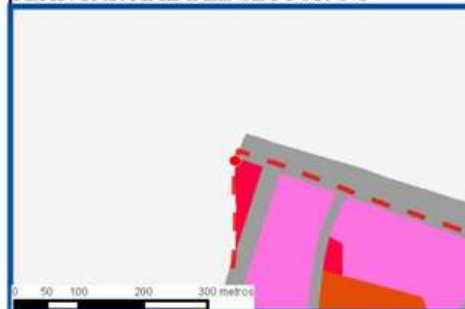
Observaciones:



### LEYENDA DEL PLAN PARCIAL:

- DPH Arroyo Valdelacasa
- RU
- RCL
- RCP
- RCPPPL
- RCM
- TC
- AT M Valdelatas
- ZV, Parque Central
- ZV, Parques y Jardines
- SUI
- Equipamientos privado
- EQ
- Red Viaria
- RV, Áreas de acompañamiento

### Plano de detalle 1 PLAN PARCIAL DEL SECTOR S-1



### SECTOR S-1 "LOS CARRILES"



### Plano de detalle 2 SITUACIÓN SOBRE ORTOFOTOGRAFÍA DEL ELEMENTO



### LEYENDA GENERAL

- Extensión del plano de detalle 1
- Extensión del plano de detalle 2
- Límite del sector S-1
- Árbol individual



### Plano de situación ficha 167

## FICHAS DEL INVENTARIO DE PIES ARBÓREOS Y ARBUSTIVOS

### Árbol

Nº de ficha 168  
 Tipo de elemento: Árbol individual  
 Especie: *Pinus pinea*  
 Altura (m): 6  
 Perímetro (cm): 79  
 Altura de la 1ª rama (m): 2.8  
 Diámetro de copa (m): 3.5

**Localización (\*):** X: 442893  
 Y: 4489297  
\* Localización aproximada, coordenadas UTM (huso 30 N ETRS 1989)

Edad relativa: Joven

**Estado fitosanitario: Bueno**  
 Madera vista: No      Copa terciada: No  
 Huecos: No      Ramas secas: No  
 Inclinación: No      Daños estructurales: No

Plagas o enfermedades No

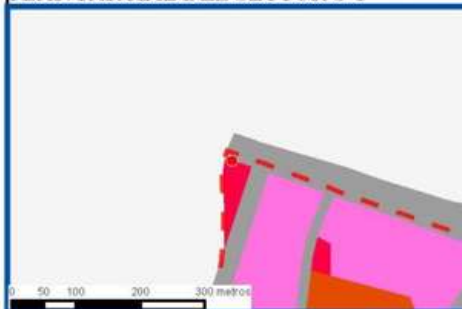
Observaciones:



#### LEYENDA DEL PLAN PARCIAL:

- DPH Arroyo Valdelacasa
- RU
- RCL
- RCP
- RCPPL
- RCM
- TC
- AT M Valdelatas
- ZV, Parque Central
- ZV, Parques y Jardines
- SUI
- Equipamientos privado
- EQ
- Red Viaria
- RV, Áreas de acompañamiento

#### Plano de detalle 1 PLAN PARCIAL DEL SECTOR S-1



#### SECTOR S-1 "LOS CARRILES"



#### Plano de detalle 2 SITUACIÓN SOBRE ORTOFOTOGRAFÍA DEL ELEMENTO



#### LEYENDA GENERAL

- Extensión del plano de detalle 1
- Extensión del plano de detalle 2
- Límite del sector S-1
- Árbol individual

#### Plano de situación ficha 168

## FICHAS DEL INVENTARIO DE PIES ARBÓREOS Y ARBUSTIVOS

### Árbol

Nº de ficha 169  
 Tipo de elemento: Agrupación de árboles  
 Especie: *Cupressocyparis leylandii*  
 Altura media (m): 5,5  
 Perímetro medio (cm): 20  
 Altura de la 1ª rama (m): 0.5  
 Diámetro de copa (m): 2

**Localización (\*):** X: 442911  
 Y: 4489297  
\* Localización aproximada, coordenadas UTM (huso 30 N ETRS 1989)

Edad relativa: Joven  
 Superficie (m<sup>2</sup>): 2

**Estado fitosanitario: Bueno**  
 Madera vista: No      Copa terciada: No  
 Huecos: No      Ramas secas: No  
 Inclinación: No      Daños estructurales: No

Plagas o enfermedades No

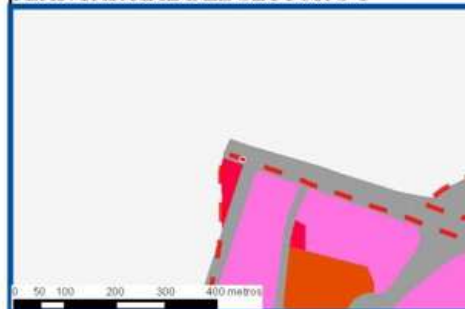


Observaciones:

#### LEYENDA DEL PLAN PARCIAL:

- DPH Arroyo Valdelacasa
- RU
- RCL
- RCP
- RCPPL
- RCM
- TC
- AT M Valdelatas
- ZV, Parque Central
- ZV, Parques y Jardines
- SUI
- Equipamientos privado
- EQ
- Red Viaria
- RV, Áreas de acompañamiento

#### Plano de detalle 1 PLAN PARCIAL DEL SECTOR S-1



#### SECTOR S-1 "LOS CARRILES"



#### Plano de detalle 2 SITUACIÓN SOBRE ORTOFOTOGRAFÍA DEL ELEMENTO



#### LEYENDA GENERAL

- Extensión del plano de detalle 1
- Extensión del plano de detalle 2
- Límite del sector S-1
- Agrupación de arbustos

#### Plano de situación ficha 169

## FICHAS DEL INVENTARIO DE PIES ARBÓREOS Y ARBUSTIVOS

### Árbol

Nº de ficha 170  
 Tipo de elemento: Árbol individual  
 Especie: *Pinus pinea*  
 Altura (m): 5,5  
 Perímetro (cm): 61  
 Altura de la 1ª rama (m): 3  
 Diámetro de copa (m): 2

**Localización (\*):** X: 442871  
 Y: 4489297  
\* Localización aproximada, coordenadas UTM (huso 30 N ETRS 1989)

Edad relativa: Joven

### Estado fitosanitario:

**Bueno**

Madera vista: No      Copa terciada: No  
 Huecos: No      Ramas secas: No  
 Inclinación: No      Daños estructurales: No

Plagas o enfermedades No

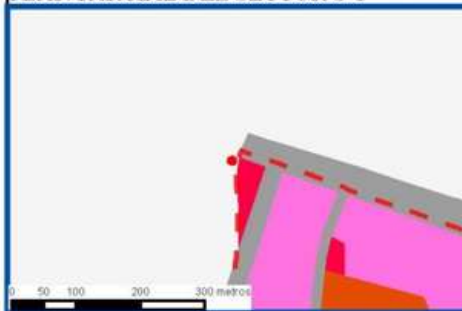


Observaciones:

### LEYENDA DEL PLAN PARCIAL:

- DPH Arroyo Valdelacasa
- RU
- RCL
- RCP
- RCPPPL
- RCM
- TC
- AT M Valdelatas
- ZV, Parque Central
- ZV, Parques y Jardines
- SUI
- Equipamientos privado
- EQ
- Red Viaria
- RV, Áreas de acompañamiento

### Plano de detalle 1 PLAN PARCIAL DEL SECTOR S-1



### SECTOR S-1 "LOS CARRILES"



### Plano de detalle 2 SITUACIÓN SOBRE ORTOFOTOGRAFÍA DEL ELEMENTO



### LEYENDA GENERAL

- Extensión del plano de detalle 1
- Extensión del plano de detalle 2
- Límite del sector S-1
- Árbol individual

### Plano de situación ficha 170

Plan Parcial del Sector S-1 "Los Carriles"

Anexo VIII. Inventario de pies arbóreos y arbustivos

## FICHAS DEL INVENTARIO DE PIES ARBÓREOS Y ARBUSTIVOS

### Árbol

Nº de ficha 171  
 Tipo de elemento: Árbol individual  
 Especie: *Ulmus pumila*  
 Altura (m): 4,5  
 Perímetro (cm): 88  
 Altura de la 1ª rama (m): 2  
 Diámetro de copa (m): 4

**Localización (\*):** X: 443461  
 Y: 4489297  
\* Localización aproximada, coordenadas UTM (huso 30 N ETRS 1989)

Edad relativa: Decrépito

### Estado fitosanitario: **Malo**

Madera vista:	No	Copa terciada:	No
Huecos:	Si	Ramas secas:	Si
Inclinación:	No	Daños estructurales:	Si

Plagas o enfermedades Exudación bacteriana

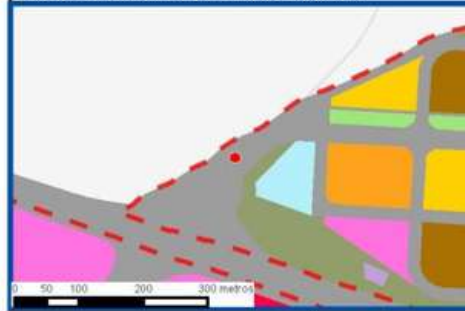


Observaciones:

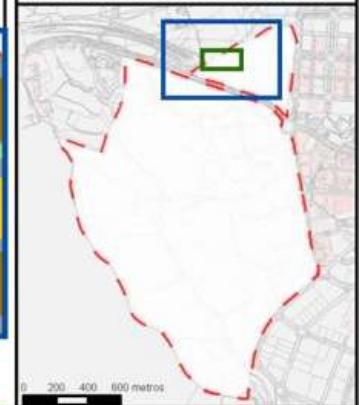
#### LEYENDA DEL PLAN PARCIAL:

- DPH Arroyo Valdelacasa
- RU
- RCL
- RCP
- RCPPL
- RCM
- TC
- AT M Valdelatas
- ZV, Parque Central
- ZV, Parques y Jardines
- SUI
- Equipamientos privado
- EQ
- Red Viaria
- RV, Áreas de acompañamiento

#### Plano de detalle 1 PLAN PARCIAL DEL SECTOR S-1



#### SECTOR S-1 "LOS CARRILES"



#### Plano de detalle 2 SITUACIÓN SOBRE ORTOFOTOGRAFÍA DEL ELEMENTO



#### LEYENDA GENERAL

- Extensión del plano de detalle 1
- Extensión del plano de detalle 2
- Límite del sector S-1
- Árbol individual

#### Plano de situación ficha 171

Plan Parcial del Sector S-1 "Los Carriles"

Anexo VIII. Inventario de pies arbóreos y arbustivos

## FICHAS DEL INVENTARIO DE PIES ARBÓREOS Y ARBUSTIVOS

### Árbol

Nº de ficha 172  
 Tipo de elemento: Árbol individual  
 Especie: *Pinus pinea*  
 Altura (m): 5,5  
 Perímetro (cm): 63  
 Altura de la 1ª rama (m): 2.7  
 Diámetro de copa (m): 2.5

**Localización (\*):** X: 442882  
 Y: 4489296  
\* Localización aproximada, coordenadas UTM (huso 30 N ETRS 1989)

Edad relativa: Joven

### Estado fitosanitario: Bueno

Madera vista: No      Copa terciada: No  
 Huecos: No      Ramas secas: No  
 Inclinación: No      Daños estructurales: No

Plagas o enfermedades No

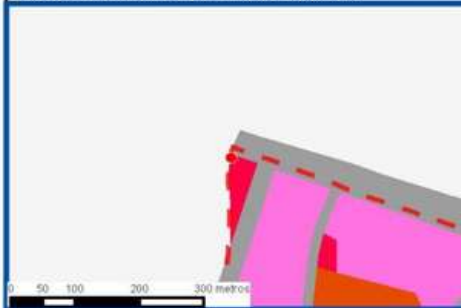


Observaciones:

#### LEYENDA DEL PLAN PARCIAL:

- DPH Arroyo Valdelacasa
- RU
- RCL
- RCP
- RCPPL
- RCM
- TC
- AT M Valdelatas
- ZV, Parque Central
- ZV, Parques y Jardines
- SUI
- Equipamientos privado
- EQ
- Red Viaria
- RV, Áreas de acompañamiento

#### Plano de detalle 1 PLAN PARCIAL DEL SECTOR S-1



#### SECTOR S-1 "LOS CARRILES"



#### Plano de detalle 2 SITUACIÓN SOBRE ORTOFOTOGRAFÍA DEL ELEMENTO



#### LEYENDA GENERAL

- Extensión del plano de detalle 1
- Extensión del plano de detalle 2
- Límite del sector S-1
- Árbol individual

#### Plano de situación ficha 172

## FICHAS DEL INVENTARIO DE PIES ARBÓREOS Y ARBUSTIVOS

### Árbol

Nº de ficha 173  
 Tipo de elemento: Árbol individual  
 Especie: *Pinus pinea*  
 Altura (m): 5,5  
 Perímetro (cm): 57  
 Altura de la 1ª rama (m): 1.7  
 Diámetro de copa (m): 3

**Localización (\*):** X: 442864  
 Y: 4489296  
\* Localización aproximada, coordenadas UTM (huso 30 N ETRS 1989)

Edad relativa: Joven

### Estado fitosanitario: Bueno

Madera vista: No      Copa terciada: No  
 Huecos: No      Ramas secas: No  
 Inclinación: No      Daños estructurales: No

Plagas o enfermedades No

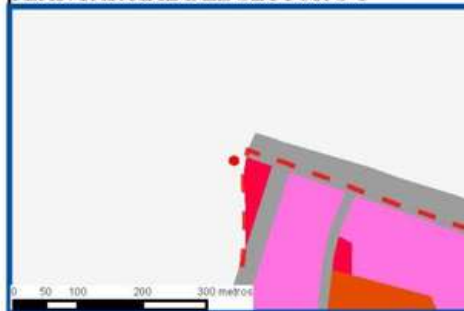


Observaciones:

#### LEYENDA DEL PLAN PARCIAL:

- DPH Arroyo Valdelacasa
- RU
- RCL
- RCP
- RCPPL
- RCM
- TC
- AT M Valdelatas
- ZV, Parque Central
- ZV, Parques y Jardines
- SUI
- Equipamientos privado
- EQ
- Red Viaria
- RV, Áreas de acompañamiento

#### Plano de detalle 1 PLAN PARCIAL DEL SECTOR S-1



#### SECTOR S-1 "LOS CARRILES"



#### Plano de detalle 2 SITUACIÓN SOBRE ORTOFOTOGRAFÍA DEL ELEMENTO



#### LEYENDA GENERAL

- Extensión del plano de detalle 1
- Extensión del plano de detalle 2
- Límite del sector S-1
- Árbol individual

#### Plano de situación ficha 173

## FICHAS DEL INVENTARIO DE PIES ARBÓREOS Y ARBUSTIVOS

### Árbol

Nº de ficha 174  
 Tipo de elemento: Árbol individual  
 Especie: *Pinus pinea*  
 Altura (m): 3,5  
 Perímetro (cm): 27  
 Altura de la 1ª rama (m): 1.8  
 Diámetro de copa (m): 1.5

**Localización (\*):** X: 442907  
 Y: 4489296  
\* Localización aproximada, coordenadas UTM (huso 30 N ETRS 1989)

Edad relativa: Joven

**Estado fitosanitario: Bueno**  
 Madera vista: No      Copa terciada: No  
 Huecos: No      Ramas secas: No  
 Inclinación: No      Daños estructurales: No

Plagas o enfermedades No

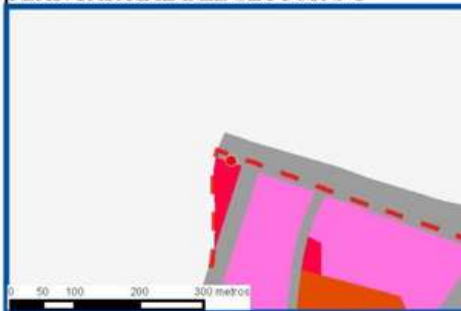


Observaciones:

#### LEYENDA DEL PLAN PARCIAL:

- DPH Arroyo Valdelacasa
- RU
- RCL
- RCP
- RCPPL
- RCM
- TC
- AT M Valdelatas
- ZV, Parque Central
- ZV, Parques y Jardines
- SUI
- Equipamientos privado
- EQ
- Red Viaria
- RV, Áreas de acompañamiento

#### Plano de detalle 1 PLAN PARCIAL DEL SECTOR S-1



#### SECTOR S-1 "LOS CARRILES"



#### Plano de detalle 2 SITUACIÓN SOBRE ORTOFOTOGRAFÍA DEL ELEMENTO



#### LEYENDA GENERAL

- Extensión del plano de detalle 1
- Extensión del plano de detalle 2
- Límite del sector S-1
- Árbol individual

#### Plano de situación ficha 174



## FICHAS DEL INVENTARIO DE PIES ARBÓREOS Y ARBUSTIVOS

### Árbol

Nº de ficha 175  
 Tipo de elemento: Árbol individual  
 Especie: *Ulmus pumila*  
 Altura (m): 8  
 Perímetro (cm): 95  
 Altura de la 1ª rama (m): 2.4  
 Diámetro de copa (m): 4.5

**Localización (\*):** X: 443563  
 Y: 4489296  
\* Localización aproximada, coordenadas UTM (huso 30 N ETRS 1989)

Edad relativa: Joven

### Estado fitosanitario: Bueno

Madera vista: No      Copa terciada: No  
 Huecos: No      Ramas secas: Si  
 Inclinación: No      Daños estructurales: No

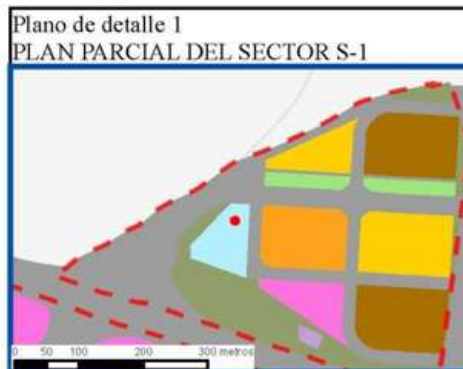
Plagas o enfermedades No



Observaciones:

### LEYENDA DEL PLAN PARCIAL:

- DPH Arroyo Valdelacasa
- RU
- RCL
- RCP
- RCPPL
- RCM
- TC
- AT M Valdelatas
- ZV, Parque Central
- ZV, Parques y Jardines
- SUI
- Equipamientos privado
- EQ
- Red Viaria
- RV, Áreas de acompañamiento



### Plano de detalle 2 SITUACIÓN SOBRE ORTOFOTOGRAFÍA DEL ELEMENTO



### LEYENDA GENERAL

- Extensión del plano de detalle 1
- Extensión del plano de detalle 2
- Límite del sector S-1
- Árbol individual

### Plano de situación ficha 175

Plan Parcial del Sector S-1 "Los Carriles"

Anexo VIII. Inventario de pies arbóreos y arbustivos

**FICHAS DEL INVENTARIO DE PIES ARBÓREOS Y ARBUSTIVOS**

**Árbol**

Nº de ficha 176  
 Tipo de elemento: Árbol individual  
 Especie: *Pinus pinea*  
 Altura (m): 5,5  
 Perímetro (cm): 68  
 Altura de la 1ª rama (m): 2.6  
 Diámetro de copa (m): 2.5

**Localización (\*):** X: 442874  
 Y: 4489296  
\* Localización aproximada, coordenadas UTM (huso 30 N ETRS 1989)

Edad relativa: Joven

**Estado fitosanitario:**

**Bueno**

Madera vista: No      Copa terciada: No  
 Huecos: No      Ramas secas: No  
 Inclinación: 30°      Daños estructurales: No

Plagas o enfermedades No

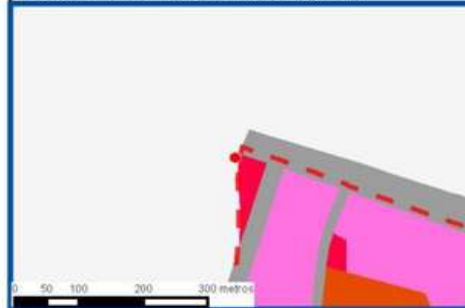
Observaciones:



**LEYENDA DEL PLAN PARCIAL:**

- DPH Arroyo Valdelacasa
- RU
- RCL
- RCP
- RCPPPL
- RCM
- TC
- AT M Valdelatas
- ZV, Parque Central
- ZV, Parques y Jardines
- SUI
- Equipamientos privado
- EQ
- Red Viaria
- RV, Áreas de acompañamiento

Plano de detalle 1  
 PLAN PARCIAL DEL SECTOR S-1



SECTOR S-1 "LOS CARRILES"



Plano de detalle 2  
 SITUACIÓN SOBRE ORTOFOTOGRAFÍA DEL ELEMENTO



**LEYENDA GENERAL**

- Extensión del plano de detalle 1
- Extensión del plano de detalle 2
- Límite del sector S-1
- Árbol individual

Plano de situación ficha 176

## FICHAS DEL INVENTARIO DE PIES ARBÓREOS Y ARBUSTIVOS

### Árbol

Nº de ficha 177  
 Tipo de elemento: Árbol individual  
 Especie: *Robinia pseudoacacia*  
 Altura (m): 4  
 Perímetro (cm): 29  
 Altura de la 1ª rama (m): 1.8  
 Diámetro de copa (m): 1

**Localización (\*):** X: 443424  
 Y: 4489296  
\* Localización aproximada, coordenadas UTM (huso 30 N ETRS 1989)

Edad relativa: Muerto

**Estado fitosanitario: Muerto**  
 Madera vista: No      Copa terciada: No  
 Huecos: No      Ramas secas: No  
 Inclinación: No      Daños estructurales: No

Plagas o enfermedades No



Observaciones:

#### LEYENDA DEL PLAN PARCIAL:

- DPH Arroyo Valdelacasa
- RU
- RCL
- RCP
- RCPPL
- RCM
- TC
- AT M Valdelatas
- ZV, Parque Central
- ZV, Parques y Jardines
- SUI
- Equipamientos privado
- EQ
- Red Viaria
- RV, Áreas de acompañamiento

#### Plano de detalle 1 PLAN PARCIAL DEL SECTOR S-1



#### SECTOR S-1 "LOS CARRILES"



#### Plano de detalle 2 SITUACIÓN SOBRE ORTOFOTOGRAFÍA DEL ELEMENTO



#### LEYENDA GENERAL

- Extensión del plano de detalle 1
- Extensión del plano de detalle 2
- Límite del sector S-1
- Árbol individual



#### Plano de situación ficha 177

**FICHAS DEL INVENTARIO DE PIES ARBÓREOS Y ARBUSTIVOS**

**Árbol**

Nº de ficha 178  
 Tipo de elemento: Árbol individual  
 Especie: *Ulmus pumila*  
 Altura (m): 8  
 Perímetro (cm): 126  
 Altura de la 1ª rama (m): 2  
 Diámetro de copa (m): 5

**Localización (\*):** X: 443462  
 Y: 4489296  
\* Localización aproximada, coordenadas UTM (huso 30 N ETRS 1989)

Edad relativa: Muerto

**Estado fitosanitario:**

**Muerto**

Madera vista: No      Copa terciada: No  
 Huecos: No      Ramas secas: No  
 Inclinación: No      Daños estructurales: No

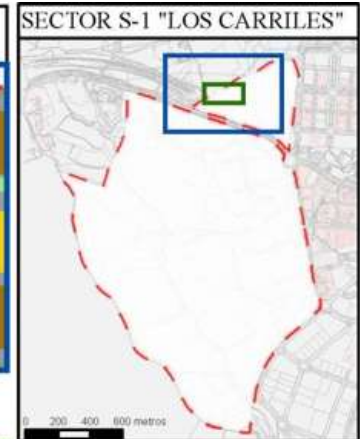
Plagas o enfermedades No



Observaciones:

**LEYENDA DEL PLAN PARCIAL:**

- DPH Arroyo Valdelacasa
- RU
- RCL
- RCP
- RCPPL
- RCM
- TC
- AT M Valdelatas
- ZV, Parque Central
- ZV, Parques y Jardines
- SUI
- Equipamientos privado
- EQ
- Red Viaria
- RV, Áreas de acompañamiento



Plano de detalle 2  
SITUACIÓN SOBRE ORTOFOTOGRAFÍA DEL ELEMENTO



**LEYENDA GENERAL**

- Extensión del plano de detalle 1
- Extensión del plano de detalle 2
- Límite del sector S-1
- Árbol individual

Plano de situación ficha 178

## FICHAS DEL INVENTARIO DE PIES ARBÓREOS Y ARBUSTIVOS

### Árbol

Nº de ficha 179  
 Tipo de elemento: Árbol individual  
 Especie: *Pinus pinea*  
 Altura (m): 5,5  
 Perímetro (cm): 75  
 Altura de la 1ª rama (m): 2.7  
 Diámetro de copa (m): 2.5

**Localización (\*):** X: 442885  
 Y: 4489295  
\* Localización aproximada, coordenadas UTM (huso 30 N ETRS 1989)

Edad relativa: Joven

### Estado fitosanitario: Bueno

Madera vista: No      Copa terciada: No  
 Huecos: No      Ramas secas: No  
 Inclinación: No      Daños estructurales: No

Plagas o enfermedades No

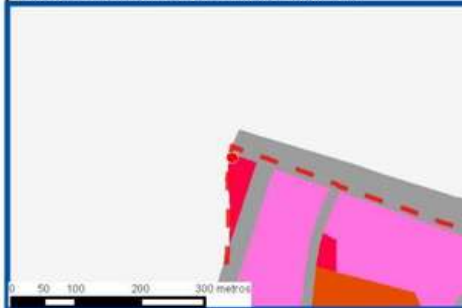


Observaciones:

### LEYENDA DEL PLAN PARCIAL:

- DPH Arroyo Valdelacasa
- RU
- RCL
- RCP
- RCPPPL
- RCM
- TC
- AT M Valdelatas
- ZV, Parque Central
- ZV, Parques y Jardines
- SUI
- Equipamientos privado
- EQ
- Red Viaria
- RV, Áreas de acompañamiento

### Plano de detalle 1 PLAN PARCIAL DEL SECTOR S-1



### SECTOR S-1 "LOS CARRILES"



### Plano de detalle 2 SITUACIÓN SOBRE ORTOFOTOGRAFÍA DEL ELEMENTO



### LEYENDA GENERAL

- Extensión del plano de detalle 1
- Extensión del plano de detalle 2
- Límite del sector S-1
- Árbol individual

### Plano de situación ficha 179

Plan Parcial del Sector S-1 "Los Carriles"

Anexo VIII. Inventario de pies arbóreos y arbustivos

## FICHAS DEL INVENTARIO DE PIES ARBÓREOS Y ARBUSTIVOS

### Árbol

Nº de ficha 180  
 Tipo de elemento: Árbol individual  
 Especie: *Pinus pinea*  
 Altura (m): 5  
 Perímetro (cm): 48  
 Altura de la 1ª rama (m): 1.2  
 Diámetro de copa (m): 2

### Estado fitosanitario:

**Bueno**

Madera vista: No      Copa terciada: No  
 Huecos: No      Ramas secas: No  
 Inclinación: 30°      Daños estructurales: No

Plagas o enfermedades No

**Localización (\*):** X: 442867  
 \* Localización aproximada, coordenadas UTM (huso 30 N ETRS 1989) Y: 4489295

Edad relativa: Joven

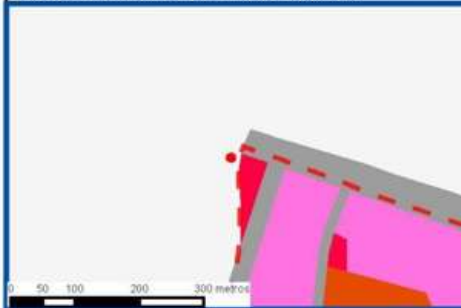


Observaciones:

### LEYENDA DEL PLAN PARCIAL:

- DPH Arroyo Valdelacasa
- RU
- RCL
- RCP
- RCPPPL
- RCM
- TC
- AT M Valdelatas
- ZV, Parque Central
- ZV, Parques y Jardines
- SUI
- Equipamientos privado
- EQ
- Red Viaria
- RV, Áreas de acompañamiento

### Plano de detalle 1 PLAN PARCIAL DEL SECTOR S-1



### SECTOR S-1 "LOS CARRILES"



### Plano de detalle 2 SITUACIÓN SOBRE ORTOFOTOGRAFÍA DEL ELEMENTO



### LEYENDA GENERAL

- Extensión del plano de detalle 1
- Extensión del plano de detalle 2
- Límite del sector S-1
- Árbol individual

### Plano de situación ficha 180

## FICHAS DEL INVENTARIO DE PIES ARBÓREOS Y ARBUSTIVOS

### Árbol

Nº de ficha 181  
 Tipo de elemento: Árbol individual  
 Especie: *Ulmus pumila*  
 Altura (m): 3  
 Perímetro (cm): 28  
 Altura de la 1ª rama (m): 0.5  
 Diámetro de copa (m): 1.5

**Localización (\*):** X: 443650  
 Y: 4489295  
\* Localización aproximada, coordenadas UTM (huso 30 N ETRS 1989)

Edad relativa: Joven

### Estado fitosanitario: Bueno

Madera vista: No      Copa terciada: No  
 Huecos: No      Ramas secas: No  
 Inclinación: No      Daños estructurales: No

Plagas o enfermedades No



Observaciones:

#### LEYENDA DEL PLAN PARCIAL:

- DPH Arroyo Valdelacasa
- RU
- RCL
- RCP
- RCPPL
- RCM
- TC
- AT M Valdelatas
- ZV, Parque Central
- ZV, Parques y Jardines
- SUI
- Equipamientos privado
- EQ
- Red Viaria
- RV, Áreas de acompañamiento



#### Plano de detalle 2 SITUACIÓN SOBRE ORTOFOTOGRAFÍA DEL ELEMENTO



#### LEYENDA GENERAL

- Extensión del plano de detalle 1
- Extensión del plano de detalle 2
- Límite del sector S-1
- Árbol individual

Plano de situación ficha 181

## FICHAS DEL INVENTARIO DE PIES ARBÓREOS Y ARBUSTIVOS

### Árbol

Nº de ficha 182  
 Tipo de elemento: Árbol individual  
 Especie: *Pinus pinea*  
 Altura (m): 6,5  
 Perímetro (cm): 73  
 Altura de la 1ª rama (m): 2.5  
 Diámetro de copa (m): 3.5

**Localización (\*):** X: 442900  
 Y: 4489295  
\* Localización aproximada, coordenadas UTM (huso 30 N ETRS 1989)

Edad relativa: Joven

**Estado fitosanitario: Bueno**  
 Madera vista: No      Copa terciada: No  
 Huecos: No      Ramas secas: No  
 Inclinación: No      Daños estructurales: No

Plagas o enfermedades No

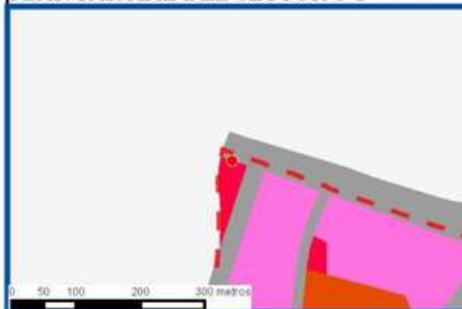
Observaciones:



#### LEYENDA DEL PLAN PARCIAL:

- DPH Arroyo Valdelacasa
- RU
- RCL
- RCP
- RCPPL
- RCM
- TC
- AT M Valdelatas
- ZV, Parque Central
- ZV, Parques y Jardines
- SUI
- Equipamientos privado
- EQ
- Red Viaria
- RV, Áreas de acompañamiento

#### Plano de detalle 1 PLAN PARCIAL DEL SECTOR S-1



#### SECTOR S-1 "LOS CARRILES"



#### Plano de detalle 2 SITUACIÓN SOBRE ORTOFOTOGRAFÍA DEL ELEMENTO



#### LEYENDA GENERAL

- Extensión del plano de detalle 1
- Extensión del plano de detalle 2
- Límite del sector S-1
- Árbol individual

#### Plano de situación ficha 182



## FICHAS DEL INVENTARIO DE PIES ARBÓREOS Y ARBUSTIVOS

### Árbol

Nº de ficha 183  
 Tipo de elemento: Árbol individual  
 Especie: *Pinus pinea*  
 Altura (m): 5,5  
 Perímetro (cm): 61  
 Altura de la 1ª rama (m): 2.5  
 Diámetro de copa (m): 2

**Localización (\*):** X: 442877  
 Y: 4489295  
\* Localización aproximada, coordenadas UTM (huso 30 N ETRS 1989)

Edad relativa: Joven

### Estado fitosanitario: Bueno

Madera vista:	No	Copa terciada:	No
Huecos:	No	Ramas secas:	No
Inclinación:	No	Daños estructurales:	No

Plagas o enfermedades No

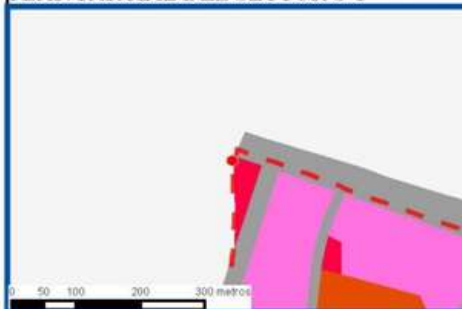


Observaciones:

#### LEYENDA DEL PLAN PARCIAL:

- DPH Arroyo Valdelacasa
- RU
- RCL
- RCP
- RCPPL
- RCM
- TC
- AT M Valdelatas
- ZV, Parque Central
- ZV, Parques y Jardines
- SUI
- Equipamientos privado
- EQ
- Red Viaria
- RV, Áreas de acompañamiento

#### Plano de detalle 1 PLAN PARCIAL DEL SECTOR S-1



#### SECTOR S-1 "LOS CARRILES"



#### Plano de detalle 2 SITUACIÓN SOBRE ORTOFOTOGRAFÍA DEL ELEMENTO



#### LEYENDA GENERAL

- Extensión del plano de detalle 1
- Extensión del plano de detalle 2
- Límite del sector S-1
- Árbol individual

#### Plano de situación ficha 183

## FICHAS DEL INVENTARIO DE PIES ARBÓREOS Y ARBUSTIVOS

### Árbol

Nº de ficha 184  
 Tipo de elemento: Árbol individual  
 Especie: *Pinus pinea*  
 Altura (m): 5  
 Perímetro (cm): 46  
 Altura de la 1ª rama (m): 2.7  
 Diámetro de copa (m): 2

**Localización (\*):** X: 442888  
 Y: 4489295  
\* Localización aproximada, coordenadas UTM (huso 30 N ETRS 1989)

Edad relativa: Joven

### Estado fitosanitario: Bueno

Madera vista: No      Copa terciada: No  
 Huecos: No      Ramas secas: No  
 Inclinación: No      Daños estructurales: No

Plagas o enfermedades No

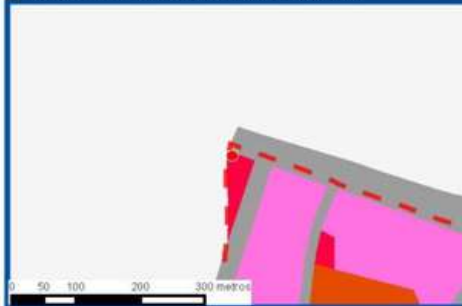


Observaciones:

### LEYENDA DEL PLAN PARCIAL:

- DPH Arroyo Valdelacasa
- RU
- RCL
- RCP
- RCPPL
- RCM
- TC
- AT M Valdelatas
- ZV, Parque Central
- ZV, Parques y Jardines
- SUI
- Equipamientos privado
- EQ
- Red Viaria
- RV, Áreas de acompañamiento

### Plano de detalle 1 PLAN PARCIAL DEL SECTOR S-1



### SECTOR S-1 "LOS CARRILES"



### Plano de detalle 2 SITUACIÓN SOBRE ORTOFOTOGRAFÍA DEL ELEMENTO



### LEYENDA GENERAL

- Extensión del plano de detalle 1
- Extensión del plano de detalle 2
- Límite del sector S-1
- Árbol individual

### Plano de situación ficha 184

## FICHAS DEL INVENTARIO DE PIES ARBÓREOS Y ARBUSTIVOS

### Árbol

Nº de ficha 185  
 Tipo de elemento: Árbol individual  
 Especie: *Pinus pinea*  
 Altura (m): 3,5  
 Perímetro (cm): 39  
 Altura de la 1ª rama (m): 2.1  
 Diámetro de copa (m): 1.5

**Localización (\*):** X: 442911  
 Y: 4489294  
\* Localización aproximada, coordenadas UTM (huso 30 N ETRS 1989)

Edad relativa: Joven

**Estado fitosanitario: Bueno**  
 Madera vista: No      Copa terciada: No  
 Huecos: No      Ramas secas: No  
 Inclinación: No      Daños estructurales: No

Plagas o enfermedades No

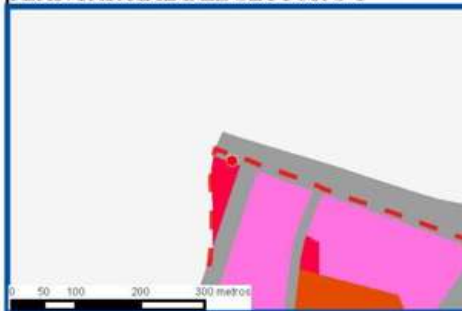


Observaciones:

#### LEYENDA DEL PLAN PARCIAL:

-  DPH Arroyo Valdelacasa
-  RU
-  RCL
-  RCP
-  RCPPL
-  RCM
-  TC
-  AT M Valdelatas
-  ZV, Parque Central
-  ZV, Parques y Jardines
-  SUI
-  Equipamientos privado
-  EQ
-  Red Viaria
-  RV, Áreas de acompañamiento

#### Plano de detalle 1 PLAN PARCIAL DEL SECTOR S-1



#### SECTOR S-1 "LOS CARRILES"



#### Plano de detalle 2 SITUACIÓN SOBRE ORTOFOTOGRAFÍA DEL ELEMENTO



#### LEYENDA GENERAL

-  Extensión del plano de detalle 1
-  Extensión del plano de detalle 2
-  Límite del sector S-1
-  Árbol individual

#### Plano de situación ficha 185

## FICHAS DEL INVENTARIO DE PIES ARBÓREOS Y ARBUSTIVOS

### Árbol

Nº de ficha 186  
 Tipo de elemento: Árbol individual  
 Especie: *Pinus pinea*  
 Altura (m): 5,5  
 Perímetro (cm): 73  
 Altura de la 1ª rama (m): 2.4  
 Diámetro de copa (m): 3

**Localización (\*):** X: 442869  
 Y: 4489294  
\* Localización aproximada, coordenadas UTM (huso 30 N ETRS 1989)

Edad relativa: Joven

### Estado fitosanitario:

**Bueno**

Madera vista: No      Copa terciada: No  
 Huecos: No      Ramas secas: No  
 Inclinación: No      Daños estructurales: No

Plagas o enfermedades No

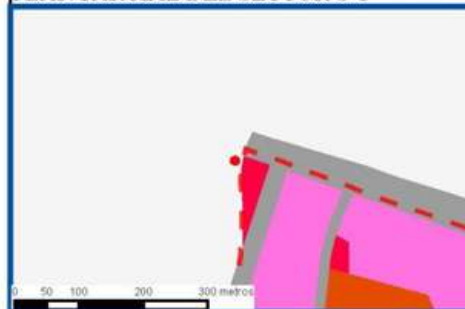


Observaciones:

### LEYENDA DEL PLAN PARCIAL:

- DPH Arroyo Valdelacasa
- RU
- RCL
- RCP
- RCPPL
- RCM
- TC
- AT M Valdelatas
- ZV, Parque Central
- ZV, Parques y Jardines
- SUI
- Equipamientos privado
- EQ
- Red Viaria
- RV, Áreas de acompañamiento

### Plano de detalle 1 PLAN PARCIAL DEL SECTOR S-1



### SECTOR S-1 "LOS CARRILES"



### Plano de detalle 2 SITUACIÓN SOBRE ORTOFOTOGRAFÍA DEL ELEMENTO



### LEYENDA GENERAL

- Extensión del plano de detalle 1
- Extensión del plano de detalle 2
- Límite del sector S-1
- Árbol individual



### Plano de situación ficha 186

## FICHAS DEL INVENTARIO DE PIES ARBÓREOS Y ARBUSTIVOS

### Árbol

Nº de ficha 187  
 Tipo de elemento: Árbol individual  
 Especie: *Pinus pinea*  
 Altura (m): 6  
 Perímetro (cm): 60  
 Altura de la 1ª rama (m): 2.2  
 Diámetro de copa (m): 2

**Localización (\*):** X: 442880  
 Y: 4489294  
\* Localización aproximada, coordenadas UTM (huso 30 N ETRS 1989)

Edad relativa: Joven

### Estado fitosanitario:

**Bueno**

Madera vista: No      Copa terciada: No  
 Huecos: No      Ramas secas: No  
 Inclinación: No      Daños estructurales: No

Plagas o enfermedades No

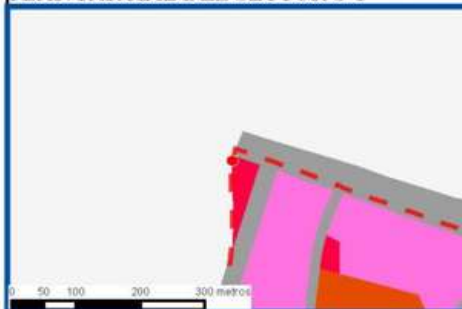


Observaciones:

### LEYENDA DEL PLAN PARCIAL:

- DPH Arroyo Valdelacasa
- RU
- RCL
- RCP
- RCPPPL
- RCM
- TC
- AT M Valdelatas
- ZV, Parque Central
- ZV, Parques y Jardines
- SUI
- Equipamientos privado
- EQ
- Red Viaria
- RV, Áreas de acompañamiento

### Plano de detalle 1 PLAN PARCIAL DEL SECTOR S-1



### SECTOR S-1 "LOS CARRILES"



### Plano de detalle 2 SITUACIÓN SOBRE ORTOFOTOGRAFÍA DEL ELEMENTO



### LEYENDA GENERAL

- Extensión del plano de detalle 1
- Extensión del plano de detalle 2
- Límite del sector S-1
- Árbol individual

### Plano de situación ficha 187

## FICHAS DEL INVENTARIO DE PIES ARBÓREOS Y ARBUSTIVOS

### Árbol

Nº de ficha 188  
 Tipo de elemento: Árbol individual  
 Especie: *Pinus pinea*  
 Altura (m): 5,5  
 Perímetro (cm): 61  
 Altura de la 1ª rama (m): 1.4  
 Diámetro de copa (m): 2.5

**Localización (\*):** X: 442891  
 Y: 4489294  
\* Localización aproximada, coordenadas UTM (huso 30 N ETRS 1989)

Edad relativa: Joven

### Estado fitosanitario: Bueno

Madera vista: No      Copa terciada: No  
 Huecos: No      Ramas secas: No  
 Inclinación: No      Daños estructurales: No

Plagas o enfermedades No

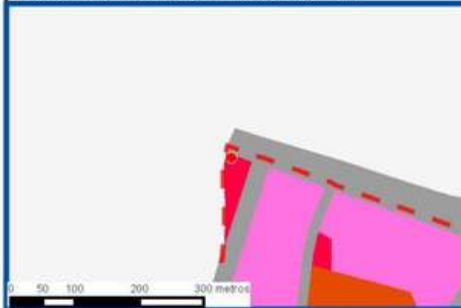
Observaciones:



### LEYENDA DEL PLAN PARCIAL:

- DPH Arroyo Valdelacasa
- RU
- RCL
- RCP
- RCPPPL
- RCM
- TC
- AT M Valdelatas
- ZV, Parque Central
- ZV, Parques y Jardines
- SUI
- Equipamientos privado
- EQ
- Red Viaria
- RV, Áreas de acompañamiento

### Plano de detalle 1 PLAN PARCIAL DEL SECTOR S-1



### SECTOR S-1 "LOS CARRILES"



### Plano de detalle 2 SITUACIÓN SOBRE ORTOFOTOGRAFÍA DEL ELEMENTO



### LEYENDA GENERAL

- Extensión del plano de detalle 1
- Extensión del plano de detalle 2
- Límite del sector S-1
- Árbol individual

### Plano de situación ficha 188

## FICHAS DEL INVENTARIO DE PIES ARBÓREOS Y ARBUSTIVOS

### Árbol

Nº de ficha 189  
 Tipo de elemento: Árbol individual  
 Especie: *Ulmus pumila*  
 Altura (m): 3,5  
 Perímetro (cm): 102  
 Altura de la 1ª rama (m): 1.3  
 Diámetro de copa (m): 2.5

**Localización (\*):** X: 443645  
 Y: 4489293  
\* Localización aproximada, coordenadas UTM (huso 30 N ETRS 1989)

Edad relativa: Decrépito

### Estado fitosanitario: **Malo**

Madera vista: No      Copa terciada: No  
 Huecos: No      Ramas secas: No  
 Inclinación: No      Daños estructurales: Si

Plagas o enfermedades No

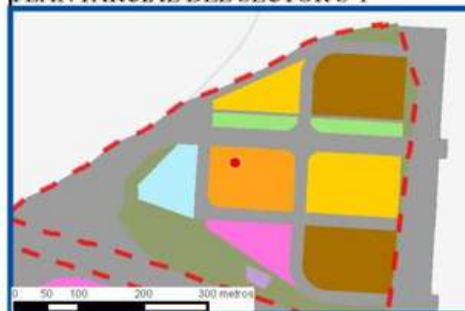
Observaciones: Presencia de nido en tronco



### LEYENDA DEL PLAN PARCIAL:

- DPH Arroyo Valdelacasa
- RU
- RCL
- RCP
- RCPPL
- RCM
- TC
- AT M Valdelatas
- ZV, Parque Central
- ZV, Parques y Jardines
- SUI
- Equipamientos privado
- EQ
- Red Viaria
- RV, Áreas de acompañamiento

### Plano de detalle 1 PLAN PARCIAL DEL SECTOR S-1



### SECTOR S-1 "LOS CARRILES"



### Plano de detalle 2 SITUACIÓN SOBRE ORTOFOTOGRAFÍA DEL ELEMENTO



### LEYENDA GENERAL

- Extensión del plano de detalle 1
- Extensión del plano de detalle 2
- Límite del sector S-1
- Árbol individual

### Plano de situación ficha 189

## FICHAS DEL INVENTARIO DE PIES ARBÓREOS Y ARBUSTIVOS

### Árbol

Nº de ficha 190  
 Tipo de elemento: Árbol individual  
 Especie: *Pinus pinea*  
 Altura (m): 5,5  
 Perímetro (cm): 53  
 Altura de la 1ª rama (m): 2.6  
 Diámetro de copa (m): 2

**Localización (\*):**  
 X: 442872  
 Y: 4489293  
\* Localización aproximada, coordenadas UTM (huso 30 N ETRS 1989)

Edad relativa: Joven

**Estado fitosanitario: Bueno**  
 Madera vista: No      Copa terciada: No  
 Huecos: No      Ramas secas: No  
 Inclinación: No      Daños estructurales: No

Plagas o enfermedades No

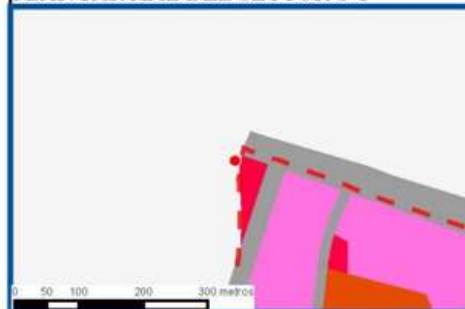


Observaciones:

#### LEYENDA DEL PLAN PARCIAL:

- DPH Arroyo Valdelacasa
- RU
- RCL
- RCP
- RCPPPL
- RCM
- TC
- AT M Valdelatas
- ZV, Parque Central
- ZV, Parques y Jardines
- SUI
- Equipamientos privado
- EQ
- Red Viaria
- RV, Áreas de acompañamiento

#### Plano de detalle 1 PLAN PARCIAL DEL SECTOR S-1



#### SECTOR S-1 "LOS CARRILES"



#### Plano de detalle 2 SITUACIÓN SOBRE ORTOFOTOGRAFÍA DEL ELEMENTO



#### LEYENDA GENERAL

- Extensión del plano de detalle 1
- Extensión del plano de detalle 2
- Límite del sector S-1
- Árbol individual

#### Plano de situación ficha 190



## FICHAS DEL INVENTARIO DE PIES ARBÓREOS Y ARBUSTIVOS

### Árbol

Nº de ficha 191  
 Tipo de elemento: Árbol individual  
 Especie: *Pinus pinea*  
 Altura (m): 5  
 Perímetro (cm): 54  
 Altura de la 1ª rama (m): 2.2  
 Diámetro de copa (m): 3

**Localización (\*):** X: 442864  
 Y: 4489293  
\* Localización aproximada, coordenadas UTM (huso 30 N ETRS 1989)

Edad relativa: Joven

### Estado fitosanitario: Bueno

Madera vista: No      Copa terciada: No  
 Huecos: No      Ramas secas: No  
 Inclinación: No      Daños estructurales: No

Plagas o enfermedades No

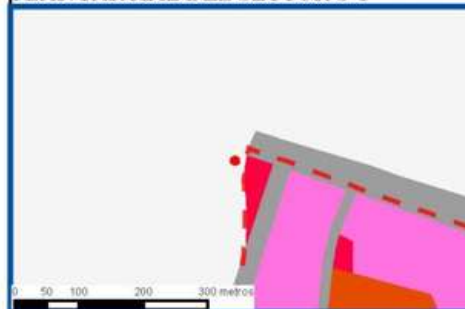
Observaciones:



### LEYENDA DEL PLAN PARCIAL:

- DPH Arroyo Valdelacasa
- RU
- RCL
- RCP
- RCPPL
- RCM
- TC
- AT M Valdelatas
- ZV, Parque Central
- ZV, Parques y Jardines
- SUI
- Equipamientos privado
- EQ
- Red Viaria
- RV, Áreas de acompañamiento

### Plano de detalle 1 PLAN PARCIAL DEL SECTOR S-1



### SECTOR S-1 "LOS CARRILES"



### Plano de detalle 2 SITUACIÓN SOBRE ORTOFOTOGRAFÍA DEL ELEMENTO



### LEYENDA GENERAL

- Extensión del plano de detalle 1
- Extensión del plano de detalle 2
- Límite del sector S-1
- Árbol individual

### Plano de situación ficha 191

## FICHAS DEL INVENTARIO DE PIES ARBÓREOS Y ARBUSTIVOS

### Árbol

Nº de ficha 192  
 Tipo de elemento: Árbol individual  
 Especie: *Pinus pinea*  
 Altura (m): 5,5  
 Perímetro (cm): 67  
 Altura de la 1ª rama (m): 1.7  
 Diámetro de copa (m): 2.5

**Localización (\*):** X: 442883  
 Y: 4489293  
\* Localización aproximada, coordenadas UTM (huso 30 N ETRS 1989)

Edad relativa: Joven

**Estado fitosanitario: Bueno**  
 Madera vista: No      Copa terciada: No  
 Huecos: No      Ramas secas: No  
 Inclinación: 30°      Daños estructurales: No

Plagas o enfermedades No

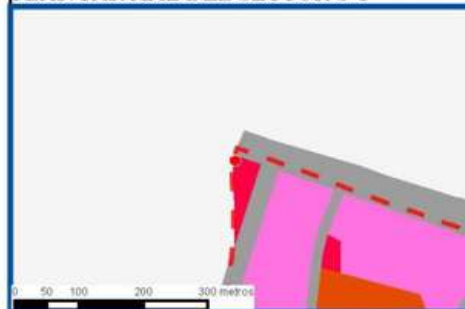
Observaciones:



#### LEYENDA DEL PLAN PARCIAL:

- DPH Arroyo Valdelacasa
- RU
- RCL
- RCP
- RCPPPL
- RCM
- TC
- AT M Valdelatas
- ZV, Parque Central
- ZV, Parques y Jardines
- SUI
- Equipamientos privado
- EQ
- Red Viaria
- RV, Áreas de acompañamiento

#### Plano de detalle 1 PLAN PARCIAL DEL SECTOR S-1



#### SECTOR S-1 "LOS CARRILES"



#### Plano de detalle 2 SITUACIÓN SOBRE ORTOFOTOGRAFÍA DEL ELEMENTO



#### LEYENDA GENERAL

- Extensión del plano de detalle 1
- Extensión del plano de detalle 2
- Límite del sector S-1
- Árbol individual

#### Plano de situación ficha 192

## FICHAS DEL INVENTARIO DE PIES ARBÓREOS Y ARBUSTIVOS

### Árbol

Nº de ficha 193  
 Tipo de elemento: Árbol individual  
 Especie: *Pinus pinea*  
 Altura (m): 5,5  
 Perímetro (cm): 73  
 Altura de la 1ª rama (m): 1.3  
 Diámetro de copa (m): 2.5

**Localización (\*):** X: 442893  
 Y: 4489293  
\* Localización aproximada, coordenadas UTM (huso 30 N ETRS 1989)

Edad relativa: Joven

### Estado fitosanitario:

**Bueno**

Madera vista: No      Copa terciada: No  
 Huecos: No      Ramas secas: No  
 Inclinación: No      Daños estructurales: No

Plagas o enfermedades No

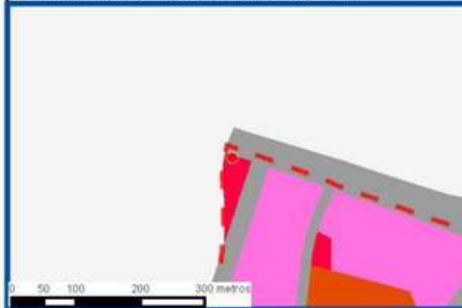


Observaciones:

### LEYENDA DEL PLAN PARCIAL:

- DPH Arroyo Valdelacasa
- RU
- RCL
- RCP
- RCPPL
- RCM
- TC
- AT M Valdelatas
- ZV, Parque Central
- ZV, Parques y Jardines
- SUI
- Equipamientos privado
- EQ
- Red Viaria
- RV, Áreas de acompañamiento

### Plano de detalle 1 PLAN PARCIAL DEL SECTOR S-1



### SECTOR S-1 "LOS CARRILES"



### Plano de detalle 2 SITUACIÓN SOBRE ORTOFOTOGRAFÍA DEL ELEMENTO



### LEYENDA GENERAL

- Extensión del plano de detalle 1
- Extensión del plano de detalle 2
- Límite del sector S-1
- Árbol individual

### Plano de situación ficha 193

Plan Parcial del Sector S-1 "Los Carriles"

Anexo VIII. Inventario de pies arbóreos y arbustivos

**FICHAS DEL INVENTARIO DE PIES ARBÓREOS Y ARBUSTIVOS**

**Árbol**

Nº de ficha 194  
 Tipo de elemento: Árbol individual  
 Especie: *Pinus pinea*  
 Altura (m): 5,5  
 Perímetro (cm): 55  
 Altura de la 1ª rama (m): 2.5  
 Diámetro de copa (m): 2.5

**Localización (\*):** X: 442875  
 Y: 4489292  
\* Localización aproximada, coordenadas UTM (huso 30 N ETRS 1989)

Edad relativa: Joven

**Estado fitosanitario:**

**Bueno**

Madera vista: No      Copa terciada: No  
 Huecos: No      Ramas secas: No  
 Inclinación: No      Daños estructurales: No

Plagas o enfermedades No



Observaciones:

**LEYENDA DEL PLAN PARCIAL:**

- DPH Arroyo Valdelacasa
- RU
- RCL
- RCP
- RCPPPL
- RCM
- TC
- AT M Valdelatas
- ZV, Parque Central
- ZV, Parques y Jardines
- SUI
- Equipamientos privado
- EQ
- Red Viaria
- RV, Áreas de acompañamiento



**Plano de detalle 2  
 SITUACIÓN SOBRE ORTOFOTOGRAFÍA DEL ELEMENTO**



## FICHAS DEL INVENTARIO DE PIES ARBÓREOS Y ARBUSTIVOS

### Árbol

Nº de ficha 195  
 Tipo de elemento: Árbol individual  
 Especie: *Pinus pinea*  
 Altura (m): 5,5  
 Perímetro (cm): 62  
 Altura de la 1ª rama (m): 1.4  
 Diámetro de copa (m): 2.5

**Localización (\*):** X: 442867  
 Y: 4489292  
\* Localización aproximada, coordenadas UTM (huso 30 N ETRS 1989)

Edad relativa: Joven

### Estado fitosanitario:

**Bueno**

Madera vista: No      Copa terciada: No  
 Huecos: No      Ramas secas: No  
 Inclinación: No      Daños estructurales: No

Plagas o enfermedades No

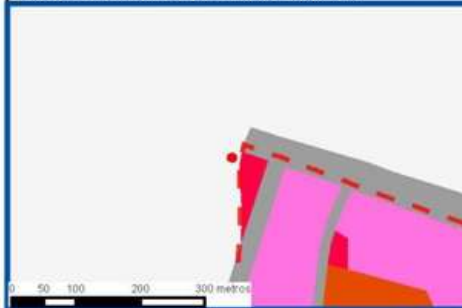
Observaciones:



### LEYENDA DEL PLAN PARCIAL:

-  DPH Arroyo Valdelacasa
-  RU
-  RCL
-  RCP
-  RCPPL
-  RCM
-  TC
-  AT M Valdelatas
-  ZV, Parque Central
-  ZV, Parques y Jardines
-  SUI
-  Equipamientos privado
-  EQ
-  Red Viaria
-  RV, Áreas de acompañamiento

### Plano de detalle 1 PLAN PARCIAL DEL SECTOR S-1



### SECTOR S-1 "LOS CARRILES"



### Plano de detalle 2 SITUACIÓN SOBRE ORTOFOTOGRAFÍA DEL ELEMENTO



### LEYENDA GENERAL

-  Extensión del plano de detalle 1
-  Extensión del plano de detalle 2
-  Límite del sector S-1
-  Árbol individual



### Plano de situación ficha 195

Plan Parcial del Sector S-1 "Los Carriles"

Anexo VIII. Inventario de pies arbóreos y arbustivos

## FICHAS DEL INVENTARIO DE PIES ARBÓREOS Y ARBUSTIVOS

### Árbol

Nº de ficha 196  
 Tipo de elemento: Árbol individual  
 Especie: *Pinus pinea*  
 Altura (m): 5  
 Perímetro (cm): 53  
 Altura de la 1ª rama (m): 2.6  
 Diámetro de copa (m): 1.5

**Localización (\*):** X: 442885  
 Y: 4489292  
\* Localización aproximada, coordenadas UTM (huso 30 N ETRS 1989)

Edad relativa: Joven

### Estado fitosanitario:

**Bueno**

Madera vista: No      Copa terciada: No  
 Huecos: No      Ramas secas: No  
 Inclinación: No      Daños estructurales: No

Plagas o enfermedades No

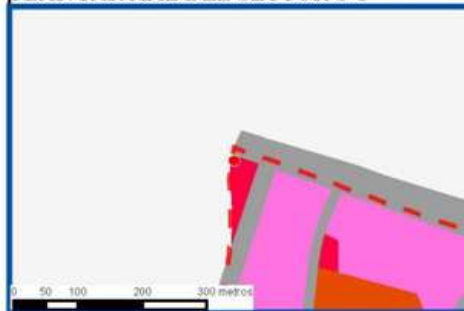
Observaciones:



### LEYENDA DEL PLAN PARCIAL:

- DPH Arroyo Valdelacasa
- RU
- RCL
- RCP
- RCPPPL
- RCM
- TC
- AT M Valdelatas
- ZV, Parque Central
- ZV, Parques y Jardines
- SUI
- Equipamientos privado
- EQ
- Red Viaria
- RV, Áreas de acompañamiento

### Plano de detalle 1 PLAN PARCIAL DEL SECTOR S-1



### SECTOR S-1 "LOS CARRILES"



### Plano de detalle 2 SITUACIÓN SOBRE ORTOFOTOGRAFÍA DEL ELEMENTO



### LEYENDA GENERAL

- Extensión del plano de detalle 1
- Extensión del plano de detalle 2
- Límite del sector S-1
- Árbol individual

### Plano de situación ficha 196

Plan Parcial del Sector S-1 "Los Carriles"

Anexo VIII. Inventario de pies arbóreos y arbustivos

Noviembre de 2017

## FICHAS DEL INVENTARIO DE PIES ARBÓREOS Y ARBUSTIVOS

### Árbol

Nº de ficha 197  
 Tipo de elemento: Árbol individual  
 Especie: *Pinus pinea*  
 Altura (m): 4  
 Perímetro (cm): 45  
 Altura de la 1ª rama (m): 2  
 Diámetro de copa (m): 2

**Localización (\*):** X: 442909  
 Y: 4489292  
\* Localización aproximada, coordenadas UTM (huso 30 N ETRS 1989)

Edad relativa: Joven

**Estado fitosanitario: Bueno**  
 Madera vista: No      Copa terciada: No  
 Huecos: No      Ramas secas: No  
 Inclinación: No      Daños estructurales: No

Plagas o enfermedades No

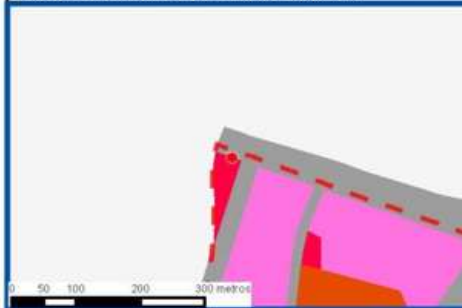


Observaciones:

#### LEYENDA DEL PLAN PARCIAL:

-  DPH Arroyo Valdelacasa
-  RU
-  RCL
-  RCP
-  RCPPL
-  RCM
-  TC
-  AT M Valdelatas
-  ZV, Parque Central
-  ZV, Parques y Jardines
-  SUI
-  Equipamientos privado
-  EQ
-  Red Viaria
-  RV, Áreas de acompañamiento

#### Plano de detalle 1 PLAN PARCIAL DEL SECTOR S-1



#### SECTOR S-1 "LOS CARRILES"



#### Plano de detalle 2 SITUACIÓN SOBRE ORTOFOTOGRAFÍA DEL ELEMENTO



#### LEYENDA GENERAL

-  Extensión del plano de detalle 1
-  Extensión del plano de detalle 2
-  Límite del sector S-1
-  Árbol individual

#### Plano de situación ficha 197

## FICHAS DEL INVENTARIO DE PIES ARBÓREOS Y ARBUSTIVOS

### Árbol

Nº de ficha 198  
 Tipo de elemento: Árbol individual  
 Especie: *Pinus pinea*  
 Altura (m): 5  
 Perímetro (cm): 73  
 Altura de la 1ª rama (m): 2.5  
 Diámetro de copa (m): 2.5

**Localización (\*):** X: 442896  
 Y: 4489292  
\* Localización aproximada, coordenadas UTM (huso 30 N ETRS 1989)

Edad relativa: Joven

### Estado fitosanitario: Bueno

Madera vista:	No	Copa terciada:	No
Huecos:	No	Ramas secas:	No
Inclinación:	No	Daños estructurales:	No

Plagas o enfermedades No

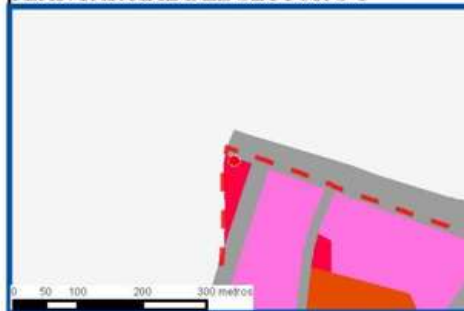


Observaciones:

#### LEYENDA DEL PLAN PARCIAL:

- DPH Arroyo Valdelacasa
- RU
- RCL
- RCP
- RCPPL
- RCM
- TC
- AT M Valdelatas
- ZV, Parque Central
- ZV, Parques y Jardines
- SUI
- Equipamientos privado
- EQ
- Red Viaria
- RV, Áreas de acompañamiento

#### Plano de detalle 1 PLAN PARCIAL DEL SECTOR S-1



#### SECTOR S-1 "LOS CARRILES"



#### Plano de detalle 2 SITUACIÓN SOBRE ORTOFOTOGRAFÍA DEL ELEMENTO



#### LEYENDA GENERAL

- Extensión del plano de detalle 1
- Extensión del plano de detalle 2
- Límite del sector S-1
- Árbol individual

#### Plano de situación ficha 198



## FICHAS DEL INVENTARIO DE PIES ARBÓREOS Y ARBUSTIVOS

### Árbol

Nº de ficha 199  
 Tipo de elemento: Árbol individual  
 Especie: *Ulmus pumila*  
 Altura (m): 8  
 Perímetro (cm): 71  
 Altura de la 1ª rama (m): 2.1  
 Diámetro de copa (m): 3.5

**Localización (\*):** X: 443646  
 Y: 4489292  
\* Localización aproximada, coordenadas UTM (huso 30 N ETRS 1989)

Edad relativa: Joven

### Estado fitosanitario:

**Bueno**

Madera vista: No      Copa terciada: No  
 Huecos: No      Ramas secas: Si  
 Inclinación: No      Daños estructurales: No

Plagas o enfermedades No



Observaciones:

### LEYENDA DEL PLAN PARCIAL:

- DPH Arroyo Valdelacasa
- RU
- RCL
- RCP
- RCPPL
- RCM
- TC
- AT M Valdelatas
- ZV, Parque Central
- ZV, Parques y Jardines
- SUI
- Equipamientos privado
- EQ
- Red Viaria
- RV, Áreas de acompañamiento

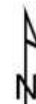


### Plano de detalle 2 SITUACIÓN SOBRE ORTOFOTOGRAFÍA DEL ELEMENTO



### LEYENDA GENERAL

- Extensión del plano de detalle 1
- Extensión del plano de detalle 2
- Límite del sector S-1
- Árbol individual



Plano de situación ficha 199

## FICHAS DEL INVENTARIO DE PIES ARBÓREOS Y ARBUSTIVOS

### Árbol

Nº de ficha 200  
 Tipo de elemento: Árbol individual  
 Especie: *Ulmus pumila*  
 Altura (m): 8  
 Perímetro (cm): 84  
 Altura de la 1ª rama (m): 0.4  
 Diámetro de copa (m): 4

**Localización (\*):** X: 443650  
 Y: 4489292  
\* Localización aproximada, coordenadas UTM (huso 30 N ETRS 1989)

Edad relativa: Joven

**Estado fitosanitario: Regular**  
 Madera vista: No      Copa terciada: No  
 Huecos: No              Ramas secas: Si  
 Inclinación: No        Daños estructurales: Si  
 Plagas o enfermedades: No




Observaciones:

#### LEYENDA DEL PLAN PARCIAL:

- DPH Arroyo Valdelacasa
- RU
- RCL
- RCP
- RCPPL
- RCM
- TC
- AT M Valdelatas
- ZV, Parque Central
- ZV, Parques y Jardines
- SUI
- Equipamientos privado
- EQ
- Red Viaria
- RV, Áreas de acompañamiento



#### Plano de detalle 2 SITUACIÓN SOBRE ORTOFOTOGRAFÍA DEL ELEMENTO



#### LEYENDA GENERAL

- Extensión del plano de detalle 1
- Extensión del plano de detalle 2
- Límite del sector S-1
- Árbol individual

#### Plano de situación ficha 200

## FICHAS DEL INVENTARIO DE PIES ARBÓREOS Y ARBUSTIVOS

### Árbol

Nº de ficha 201  
 Tipo de elemento: Árbol individual  
 Especie: *Pinus pinea*  
 Altura (m): 3,5  
 Perímetro (cm): 34  
 Altura de la 1ª rama (m): 1.3  
 Diámetro de copa (m): 2

**Localización (\*):** X: 442918  
 Y: 4489292  
\* Localización aproximada, coordenadas UTM (huso 30 N ETRS 1989)

Edad relativa: Joven

**Estado fitosanitario: Bueno**  
 Madera vista: No      Copa terciada: No  
 Huecos: No      Ramas secas: No  
 Inclinación: No      Daños estructurales: No

Plagas o enfermedades No

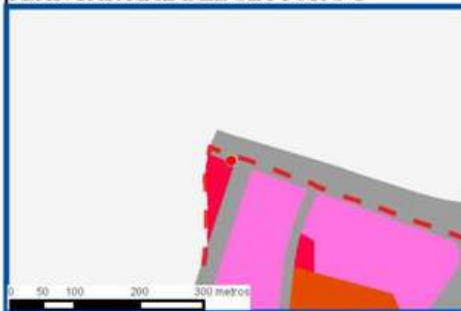


Observaciones:

#### LEYENDA DEL PLAN PARCIAL:

- DPH Arroyo Valdelacasa
- RU
- RCL
- RCP
- RCPPL
- RCM
- TC
- AT M Valdelatas
- ZV, Parque Central
- ZV, Parques y Jardines
- SUI
- Equipamientos privado
- EQ
- Red Viaria
- RV, Áreas de acompañamiento

#### Plano de detalle 1 PLAN PARCIAL DEL SECTOR S-1



#### SECTOR S-1 "LOS CARRILES"



#### Plano de detalle 2 SITUACIÓN SOBRE ORTOFOTOGRAFÍA DEL ELEMENTO



#### LEYENDA GENERAL

- Extensión del plano de detalle 1
- Extensión del plano de detalle 2
- Límite del sector S-1
- Árbol individual

#### Plano de situación ficha 201

**FICHAS DEL INVENTARIO DE PIES ARBÓREOS Y ARBUSTIVOS**

**Árbol**

Nº de ficha 202  
 Tipo de elemento: Agrupación de brotes de cepa  
 Especie: *Ulmus pumila*  
 Altura media (m): 5,5  
 Perímetro medio (cm): 20  
 Altura de la 1ª rama (m): 0.5  
 Diámetro de copa medio ( 3.5

**Localización (\*):** X: 443462  
 Y: 4489291  
\* Localización aproximada, coordenadas UTM (huso 30 N ETRS 1989)

Edad relativa: Joven

**Estado fitosanitario:**

**Bueno**

Madera vista: No      Copa terciada: No  
 Huecos: No      Ramas secas: No  
 Inclinación: No      Daños estructurales: No

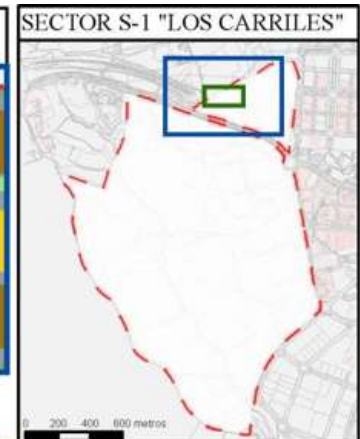
Plagas o enfermedades No



Observaciones:

**LEYENDA DEL PLAN PARCIAL:**

- DPH Arroyo Valdelacasa
- RU
- RCL
- RCP
- RCPPL
- RCM
- TC
- AT M Valdelatas
- ZV, Parque Central
- ZV, Parques y Jardines
- SUI
- Equipamientos privado
- EQ
- Red Viaria
- RV, Áreas de acompañamiento



Plano de detalle 2  
 SITUACIÓN SOBRE ORTOFOTOGRAFÍA DEL ELEMENTO



**LEYENDA GENERAL**

- Extensión del plano de detalle 1
- Extensión del plano de detalle 2
- Límite del sector S-1
- Árbol individual

Plano de situación ficha 202

## FICHAS DEL INVENTARIO DE PIES ARBÓREOS Y ARBUSTIVOS

### Árbol

Nº de ficha 203  
 Tipo de elemento: Árbol individual  
 Especie: *Robinia pseudoacacia*  
 Altura (m): 4  
 Perímetro (cm): 32  
 Altura de la 1ª rama (m): 2.5  
 Diámetro de copa (m): 0

**Localización (\*):** X: 443420  
 Y: 4489291  
\* Localización aproximada, coordenadas UTM (huso 30 N ETRS 1989)

Edad relativa: Muerto

**Estado fitosanitario: Muerto**  
 Madera vista: No      Copa terciada: No  
 Huecos: No      Ramas secas: No  
 Inclinación: No      Daños estructurales: No

Plagas o enfermedades No

Observaciones:



#### LEYENDA DEL PLAN PARCIAL:

- DPH Arroyo Valdelacasa
- RU
- RCL
- RCP
- RCPPL
- RCM
- TC
- AT M Valdelatas
- ZV, Parque Central
- ZV, Parques y Jardines
- SUI
- Equipamientos privado
- EQ
- Red Viaria
- RV, Áreas de acompañamiento



#### Plano de detalle 2 SITUACIÓN SOBRE ORTOFOTOGRAFÍA DEL ELEMENTO



#### LEYENDA GENERAL

- Extensión del plano de detalle 1
- Extensión del plano de detalle 2
- Límite del sector S-1
- Árbol individual

#### Plano de situación ficha 203

## FICHAS DEL INVENTARIO DE PIES ARBÓREOS Y ARBUSTIVOS

### Árbol

Nº de ficha 204  
 Tipo de elemento: Árbol individual  
 Especie: *Pinus pinea*  
 Altura (m): 6,5  
 Perímetro (cm): 55  
 Altura de la 1ª rama (m): 1.5  
 Diámetro de copa (m): 3

**Localización (\*):** X: 442870  
 Y: 4489291  
\* Localización aproximada, coordenadas UTM (huso 30 N ETRS 1989)

Edad relativa: Joven

### Estado fitosanitario: Bueno

Madera vista: No      Copa terciada: No  
 Huecos: No      Ramas secas: No  
 Inclinación: No      Daños estructurales: No

Plagas o enfermedades No

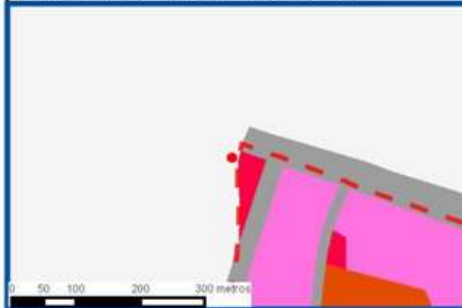


Observaciones:

### LEYENDA DEL PLAN PARCIAL:

- DPH Arroyo Valdelacasa
- RU
- RCL
- RCP
- RCPPL
- RCM
- TC
- AT M Valdelatas
- ZV, Parque Central
- ZV, Parques y Jardines
- SUI
- Equipamientos privado
- EQ
- Red Viaria
- RV, Áreas de acompañamiento

### Plano de detalle 1 PLAN PARCIAL DEL SECTOR S-1



### SECTOR S-1 "LOS CARRILES"



### Plano de detalle 2 SITUACIÓN SOBRE ORTOFOTOGRAFÍA DEL ELEMENTO



### LEYENDA GENERAL

- Extensión del plano de detalle 1
- Extensión del plano de detalle 2
- Límite del sector S-1
- Árbol individual

### Plano de situación ficha 204

Plan Parcial del Sector S-1 "Los Carriles"

Anexo VIII. Inventario de pies arbóreos y arbustivos

## FICHAS DEL INVENTARIO DE PIES ARBÓREOS Y ARBUSTIVOS

### Árbol

Nº de ficha 205  
 Tipo de elemento: Árbol individual  
 Especie: *Pinus pinea*  
 Altura (m): 5  
 Perímetro (cm): 52  
 Altura de la 1ª rama (m): 2.5  
 Diámetro de copa (m): 2

**Localización (\*):** X: 442888  
 Y: 4489291  
\* Localización aproximada, coordenadas UTM (huso 30 N ETRS 1989)

Edad relativa: Joven

### Estado fitosanitario:

**Bueno**

Madera vista: No      Copa terciada: No  
 Huecos: No      Ramas secas: No  
 Inclinación: 40°      Daños estructurales: No

Plagas o enfermedades No

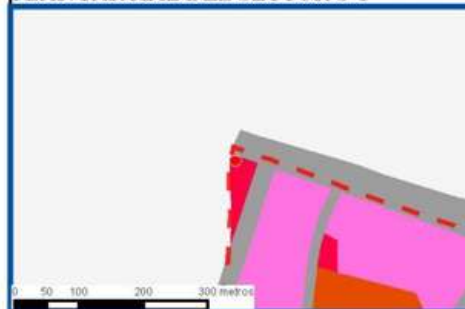


Observaciones:

### LEYENDA DEL PLAN PARCIAL:

- DPH Arroyo Valdelacasa
- RU
- RCL
- RCP
- RCPPL
- RCM
- TC
- AT M Valdelatas
- ZV, Parque Central
- ZV, Parques y Jardines
- SUI
- Equipamientos privado
- EQ
- Red Viaria
- RV, Áreas de acompañamiento

### Plano de detalle 1 PLAN PARCIAL DEL SECTOR S-1



### SECTOR S-1 "LOS CARRILES"



### Plano de detalle 2 SITUACIÓN SOBRE ORTOFOTOGRAFÍA DEL ELEMENTO



### LEYENDA GENERAL

- Extensión del plano de detalle 1
- Extensión del plano de detalle 2
- Límite del sector S-1
- Árbol individual

### Plano de situación ficha 205

**FICHAS DEL INVENTARIO DE PIES ARBÓREOS Y ARBUSTIVOS**

**Árbol**

Nº de ficha 206  
 Tipo de elemento: Árbol individual  
 Especie: *Ulmus pumila*  
 Altura (m): 10  
 Perímetro (cm): 121  
 Altura de la 1ª rama (m): 2.3  
 Diámetro de copa (m): 6.5

**Localización (\*):** X: 443642  
 Y: 4489291  
\* Localización aproximada, coordenadas UTM (huso 30 N ETRS 1989)

Edad relativa: Maduro

**Estado fitosanitario: Bueno**  
 Madera vista: No      Copa terciada: No  
 Huecos: No              Ramas secas: Si  
 Inclinación: No        Daños estructurales: No

Plagas o enfermedades No



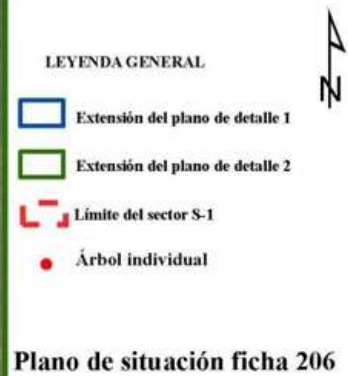

Observaciones:

**LEYENDA DEL PLAN PARCIAL:**

- DPH Arroyo Valdelacasa
- RU
- RCL
- RCP
- RCPPL
- RCM
- TC
- AT M Valdelatas
- ZV, Parque Central
- ZV, Parques y Jardines
- SUI
- Equipamientos privado
- EQ
- Red Viaria
- RV, Áreas de acompañamiento



**Plano de detalle 2  
 SITUACIÓN SOBRE ORTOFOTOGRAFÍA DEL ELEMENTO**





## FICHAS DEL INVENTARIO DE PIES ARBÓREOS Y ARBUSTIVOS

### Árbol

Nº de ficha 207  
 Tipo de elemento: Árbol individual  
 Especie: *Pinus pinea*  
 Altura (m): 4,5  
 Perímetro (cm): 46  
 Altura de la 1ª rama (m): 2.2  
 Diámetro de copa (m): 1.5

**Localización (\*):** X: 442899  
 Y: 4489291  
\* Localización aproximada, coordenadas UTM (huso 30 N ETRS 1989)

Edad relativa: Joven

### Estado fitosanitario: Bueno

Madera vista:	No	Copa terciada:	No
Huecos:	No	Ramas secas:	No
Inclinación:	No	Daños estructurales:	No

Plagas o enfermedades No

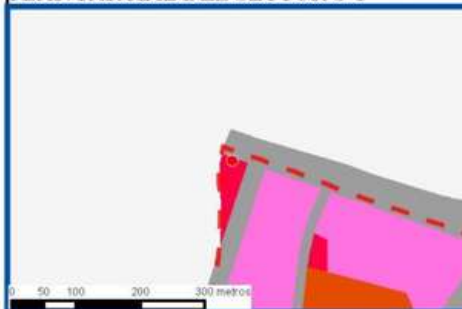
Observaciones:



### LEYENDA DEL PLAN PARCIAL:

- DPH Arroyo Valdelacasa
- RU
- RCL
- RCP
- RCPPL
- RCM
- TC
- AT M Valdelatas
- ZV, Parque Central
- ZV, Parques y Jardines
- SUI
- Equipamientos privado
- EQ
- Red Viaria
- RV, Áreas de acompañamiento

### Plano de detalle 1 PLAN PARCIAL DEL SECTOR S-1



### SECTOR S-1 "LOS CARRILES"



### Plano de detalle 2 SITUACIÓN SOBRE ORTOFOTOGRAFÍA DEL ELEMENTO



### LEYENDA GENERAL

- Extensión del plano de detalle 1
- Extensión del plano de detalle 2
- Límite del sector S-1
- Árbol individual



### Plano de situación ficha 207

## FICHAS DEL INVENTARIO DE PIES ARBÓREOS Y ARBUSTIVOS

### Árbol

Nº de ficha 208  
 Tipo de elemento: Árbol individual  
 Especie: *Ulmus pumila*  
 Altura (m): 5  
 Perímetro (cm): 59  
 Altura de la 1ª rama (m): 2.3  
 Diámetro de copa (m): 2

**Localización (\*):** X: 443564  
 Y: 4489291  
\* Localización aproximada, coordenadas UTM (huso 30 N ETRS 1989)

Edad relativa: Joven

### Estado fitosanitario: Bueno

Madera vista: No      Copa terciada: No  
 Huecos: No      Ramas secas: No  
 Inclinación: No      Daños estructurales: No

Plagas o enfermedades No



Observaciones:

#### LEYENDA DEL PLAN PARCIAL:

- DPH Arroyo Valdelacasa
- RU
- RCL
- RCP
- RCPPL
- RCM
- TC
- AT M Valdelatas
- ZV, Parque Central
- ZV, Parques y Jardines
- SUI
- Equipamientos privado
- EQ
- Red Viaria
- RV, Áreas de acompañamiento

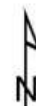


#### Plano de detalle 2 SITUACIÓN SOBRE ORTOFOTOGRAFÍA DEL ELEMENTO



#### LEYENDA GENERAL

- Extensión del plano de detalle 1
- Extensión del plano de detalle 2
- Límite del sector S-1
- Árbol individual



#### Plano de situación ficha 208

## FICHAS DEL INVENTARIO DE PIES ARBÓREOS Y ARBUSTIVOS

### Arbusto

Nº de ficha 209  
 Tipo de elemento: Agrupaciones tupidas y setos  
 Especie: *Cupressocyparis leylandii*  
 Altura (m): 2,5  
 Ancho (m): 1,5

Especies acompañantes: No

**Estado fitosanitario: Bueno**

**Localización (\*):** X: 442929  
 Y: 4489291  
\* Localización aproximada, coordenadas UTM (huso 30 N ETRS 1989)

Superficie (m<sup>2</sup>): 10

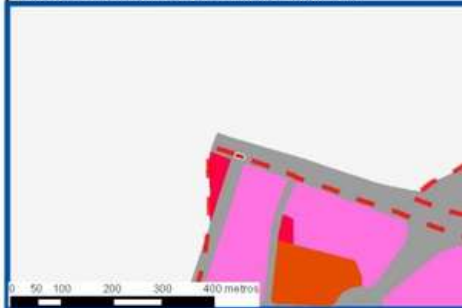
Observaciones:



#### LEYENDA DEL PLAN PARCIAL:

-  DPH Arroyo Valdelacasa
-  RU
-  RCL
-  RCP
-  RCPPL
-  RCM
-  TC
-  AT M Valdelatas
-  ZV, Parque Central
-  ZV, Parques y Jardines
-  SUI
-  Equipamientos privado
-  EQ
-  Red Viaria
-  RV, Áreas de acompañamiento

#### Plano de detalle 1 PLAN PARCIAL DEL SECTOR S-1



#### SECTOR S-1 "LOS CARRILES"



#### Plano de detalle 2 SITUACIÓN SOBRE ORTOFOTOGRAFÍA DEL ELEMENTO



#### LEYENDA GENERAL

-  Extensión del plano de detalle 1
-  Extensión del plano de detalle 2
-  Límite del sector S-1
-  Agrupación de arbustos

#### Plano de situación ficha 209

## FICHAS DEL INVENTARIO DE PIES ARBÓREOS Y ARBUSTIVOS

### Árbol

Nº de ficha 210  
 Tipo de elemento: Árbol individual  
 Especie: *Pinus pinea*  
 Altura (m): 5,5  
 Perímetro (cm): 43  
 Altura de la 1ª rama (m): 2.6  
 Diámetro de copa (m): 1.5

**Localización (\*):** X: 442891  
 Y: 4489290  
\* Localización aproximada, coordenadas UTM (huso 30 N ETRS 1989)

Edad relativa: Joven

**Estado fitosanitario: Bueno**  
 Madera vista: No      Copa terciada: No  
 Huecos: No              Ramas secas: No  
 Inclinación: 30°        Daños estructurales: No

Plagas o enfermedades No

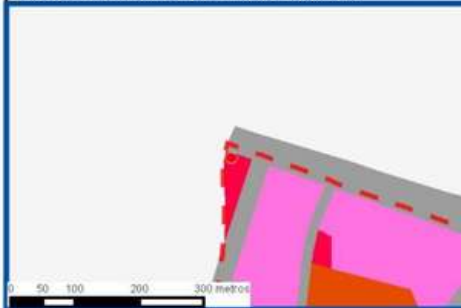


Observaciones:

#### LEYENDA DEL PLAN PARCIAL:

- DPH Arroyo Valdelacasa
- RU
- RCL
- RCP
- RCPPL
- RCM
- TC
- AT M Valdelatas
- ZV, Parque Central
- ZV, Parques y Jardines
- SUI
- Equipamientos privado
- EQ
- Red Viaria
- RV, Áreas de acompañamiento

#### Plano de detalle 1 PLAN PARCIAL DEL SECTOR S-1



#### SECTOR S-1 "LOS CARRILES"



#### Plano de detalle 2 SITUACIÓN SOBRE ORTOFOTOGRAFÍA DEL ELEMENTO



#### LEYENDA GENERAL

- Extensión del plano de detalle 1
- Extensión del plano de detalle 2
- Límite del sector S-1
- Árbol individual

#### Plano de situación ficha 210

## FICHAS DEL INVENTARIO DE PIES ARBÓREOS Y ARBUSTIVOS

### Árbol

Nº de ficha 211  
 Tipo de elemento: Árbol individual  
 Especie: *Pinus pinea*  
 Altura (m): 4  
 Perímetro (cm): 46  
 Altura de la 1ª rama (m): 2.1  
 Diámetro de copa (m): 2

**Localización (\*):** X: 442881  
 \* Localización aproximada, coordenadas UTM (huso 30 N ETRS 1989) Y: 4489290

Edad relativa: Joven

### Estado fitosanitario:

**Bueno**

Madera vista: No      Copa terciada: No  
 Huecos: No      Ramas secas: No  
 Inclinación: No      Daños estructurales: No

Plagas o enfermedades No




Observaciones:

### LEYENDA DEL PLAN PARCIAL:

- DPH Arroyo Valdelacasa
- RU
- RCL
- RCP
- RCPPPL
- RCM
- TC
- AT M Valdelatas
- ZV, Parque Central
- ZV, Parques y Jardines
- SUI
- Equipamientos privado
- EQ
- Red Viaria
- RV, Áreas de acompañamiento

### Plano de detalle 1 PLAN PARCIAL DEL SECTOR S-1



### SECTOR S-1 "LOS CARRILES"



### Plano de detalle 2 SITUACIÓN SOBRE ORTOFOTOGRAFÍA DEL ELEMENTO



### LEYENDA GENERAL

- Extensión del plano de detalle 1
- Extensión del plano de detalle 2
- Límite del sector S-1
- Árbol individual

### Plano de situación ficha 211

Plan Parcial del Sector S-1 "Los Carriles"

Anexo VIII. Inventario de pies arbóreos y arbustivos

Noviembre de 2017

## FICHAS DEL INVENTARIO DE PIES ARBÓREOS Y ARBUSTIVOS

### Árbol

Nº de ficha 212  
 Tipo de elemento: Árbol individual  
 Especie: *Pinus pinea*  
 Altura (m): 6  
 Perímetro (cm): 67  
 Altura de la 1ª rama (m): 2.4  
 Diámetro de copa (m): 3.5

**Localización (\*):** X: 442873  
 Y: 4489290  
\* Localización aproximada, coordenadas UTM (huso 30 N ETRS 1989)

Edad relativa: Joven

### Estado fitosanitario:

**Bueno**

Madera vista: No      Copa terciada: No  
 Huecos: No      Ramas secas: No  
 Inclinación: No      Daños estructurales: No

Plagas o enfermedades No

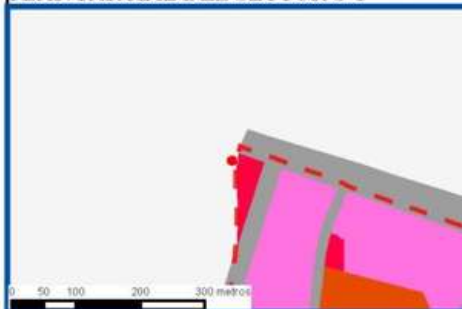


Observaciones:

### LEYENDA DEL PLAN PARCIAL:

- DPH Arroyo Valdelacasa
- RU
- RCL
- RCP
- RCPPPL
- RCM
- TC
- AT M Valdelatas
- ZV, Parque Central
- ZV, Parques y Jardines
- SUI
- Equipamientos privado
- EQ
- Red Viaria
- RV, Áreas de acompañamiento

### Plano de detalle 1 PLAN PARCIAL DEL SECTOR S-1



### SECTOR S-1 "LOS CARRILES"



### Plano de detalle 2 SITUACIÓN SOBRE ORTOFOTOGRAFÍA DEL ELEMENTO



### LEYENDA GENERAL

- Extensión del plano de detalle 1
- Extensión del plano de detalle 2
- Límite del sector S-1
- Árbol individual

### Plano de situación ficha 212

## FICHAS DEL INVENTARIO DE PIES ARBÓREOS Y ARBUSTIVOS

### Árbol

Nº de ficha 213  
 Tipo de elemento: Árbol individual  
 Especie: *Pinus pinea*  
 Altura (m): 6  
 Perímetro (cm): 65  
 Altura de la 1ª rama (m): 2.5  
 Diámetro de copa (m): 2.5

### Estado fitosanitario:

**Bueno**

Madera vista: No      Copa terciada: No  
 Huecos: No      Ramas secas: No  
 Inclinación: No      Daños estructurales: No

Plagas o enfermedades No

**Localización (\*):** X: 442865  
 \* Localización aproximada, coordenadas UTM (huso 30 N ETRS 1989) Y: 4489290

Edad relativa: Joven

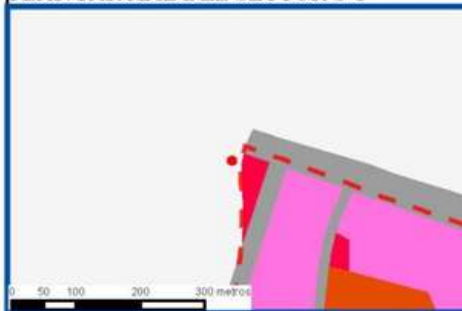


Observaciones:

### LEYENDA DEL PLAN PARCIAL:

- DPH Arroyo Valdelacasa
- RU
- RCL
- RCP
- RCPPL
- RCM
- TC
- AT M Valdelatas
- ZV, Parque Central
- ZV, Parques y Jardines
- SUI
- Equipamientos privado
- EQ
- Red Viaria
- RV, Áreas de acompañamiento

### Plano de detalle 1 PLAN PARCIAL DEL SECTOR S-1



### SECTOR S-1 "LOS CARRILES"



### Plano de detalle 2 SITUACIÓN SOBRE ORTOFOTOGRAFÍA DEL ELEMENTO



### LEYENDA GENERAL

- Extensión del plano de detalle 1
- Extensión del plano de detalle 2
- Límite del sector S-1
- Árbol individual

### Plano de situación ficha 213

## FICHAS DEL INVENTARIO DE PIES ARBÓREOS Y ARBUSTIVOS

### Árbol

Nº de ficha 214  
 Tipo de elemento: Árbol individual  
 Especie: *Pinus pinea*  
 Altura (m): 5  
 Perímetro (cm): 51  
 Altura de la 1ª rama (m): 2.3  
 Diámetro de copa (m): 2

**Localización (\*):** X: 442901  
 \* Localización aproximada, coordenadas UTM (huso 30 N ETRS 1989) Y: 4489290

Edad relativa: Joven

**Estado fitosanitario: Bueno**  
 Madera vista: No      Copa terciada: No  
 Huecos: No      Ramas secas: No  
 Inclinación: No      Daños estructurales: No

Plagas o enfermedades No

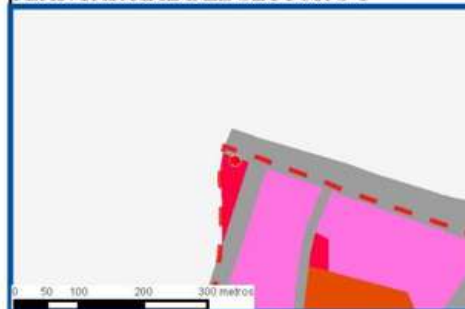
Observaciones:



#### LEYENDA DEL PLAN PARCIAL:

- DPH Arroyo Valdelacasa
- RU
- RCL
- RCP
- RCPPL
- RCM
- TC
- AT M Valdelatas
- ZV, Parque Central
- ZV, Parques y Jardines
- SUI
- Equipamientos privado
- EQ
- Red Viaria
- RV, Áreas de acompañamiento

#### Plano de detalle 1 PLAN PARCIAL DEL SECTOR S-1



#### SECTOR S-1 "LOS CARRILES"



#### Plano de detalle 2 SITUACIÓN SOBRE ORTOFOTOGRAFÍA DEL ELEMENTO



#### LEYENDA GENERAL

- Extensión del plano de detalle 1
- Extensión del plano de detalle 2
- Límite del sector S-1
- Árbol individual

#### Plano de situación ficha 214



## FICHAS DEL INVENTARIO DE PIES ARBÓREOS Y ARBUSTIVOS

### Árbol

Nº de ficha 215  
 Tipo de elemento: Árbol individual  
 Especie: *Pinus pinea*  
 Altura (m): 6  
 Perímetro (cm): 73  
 Altura de la 1ª rama (m): 1.9  
 Diámetro de copa (m): 3.5

**Localización (\*):** X: 442924  
 Y: 4489290  
\* Localización aproximada, coordenadas UTM (huso 30 N ETRS 1989)

Edad relativa: Joven

**Estado fitosanitario: Bueno**  
 Madera vista: No      Copa terciada: No  
 Huecos: No      Ramas secas: No  
 Inclinación: No      Daños estructurales: No

Plagas o enfermedades No

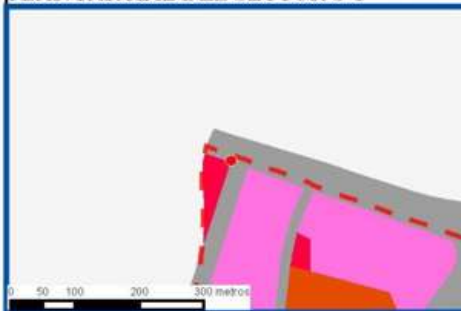


Observaciones:

#### LEYENDA DEL PLAN PARCIAL:

-  DPH Arroyo Valdelacasa
-  RU
-  RCL
-  RCP
-  RCPPL
-  RCM
-  TC
-  AT M Valdelatas
-  ZV, Parque Central
-  ZV, Parques y Jardines
-  SUI
-  Equipamientos privado
-  EQ
-  Red Viaria
-  RV, Áreas de acompañamiento

#### Plano de detalle 1 PLAN PARCIAL DEL SECTOR S-1



#### SECTOR S-1 "LOS CARRILES"



#### Plano de detalle 2 SITUACIÓN SOBRE ORTOFOTOGRAFÍA DEL ELEMENTO



#### LEYENDA GENERAL

-  Extensión del plano de detalle 1
-  Extensión del plano de detalle 2
-  Límite del sector S-1
-  Árbol individual



#### Plano de situación ficha 215

## FICHAS DEL INVENTARIO DE PIES ARBÓREOS Y ARBUSTIVOS

### Árbol

Nº de ficha 216  
 Tipo de elemento: Árbol individual  
 Especie: *Ulmus pumila*  
 Altura (m): 3,5  
 Perímetro (cm): 35  
 Altura de la 1ª rama (m): 0.1  
 Diámetro de copa (m): 2

**Localización (\*):** X: 443662  
 Y: 4489290  
\* Localización aproximada, coordenadas UTM (huso 30 N ETRS 1989)

Edad relativa: Joven

### Estado fitosanitario: Bueno

Madera vista: No      Copa terciada: No  
 Huecos: No      Ramas secas: No  
 Inclinación: No      Daños estructurales: No

Plagas o enfermedades No

Observaciones:



### LEYENDA DEL PLAN PARCIAL:

- DPH Arroyo Valdelacasa
- RU
- RCL
- RCP
- RCPPL
- RCM
- TC
- AT M Valdelatas
- ZV, Parque Central
- ZV, Parques y Jardines
- SUI
- Equipamientos privado
- EQ
- Red Viaria
- RV, Áreas de acompañamiento



### Plano de detalle 2 SITUACIÓN SOBRE ORTOFOTOGRAFÍA DEL ELEMENTO



### LEYENDA GENERAL

- Extensión del plano de detalle 1
- Extensión del plano de detalle 2
- Límite del sector S-1
- Árbol individual

Plano de situación ficha 216

## FICHAS DEL INVENTARIO DE PIES ARBÓREOS Y ARBUSTIVOS

### Árbol

Nº de ficha 217  
 Tipo de elemento: Árbol individual  
 Especie: *Pinus pinea*  
 Altura (m): 5,5  
 Perímetro (cm): 46  
 Altura de la 1ª rama (m): 2.5  
 Diámetro de copa (m): 1.5

**Localización (\*):** X: 442894  
 \* Localización aproximada, coordenadas UTM (huso 30 N ETRS 1989) Y: 4489289

Edad relativa: Joven

### Estado fitosanitario:

**Bueno**

Madera vista: No      Copa terciada: No  
 Huecos: No      Ramas secas: No  
 Inclinación: No      Daños estructurales: No

Plagas o enfermedades No

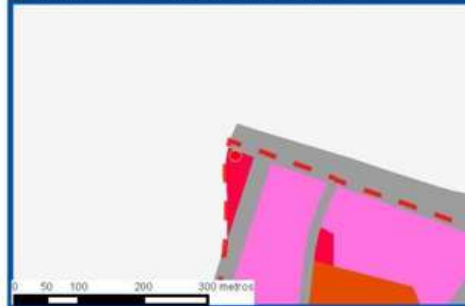
Observaciones:



### LEYENDA DEL PLAN PARCIAL:

- DPH Arroyo Valdelacasa
- RU
- RCL
- RCP
- RCPPL
- RCM
- TC
- AT M Valdelatas
- ZV, Parque Central
- ZV, Parques y Jardines
- SUI
- Equipamientos privado
- EQ
- Red Viaria
- RV, Áreas de acompañamiento

### Plano de detalle 1 PLAN PARCIAL DEL SECTOR S-1



### SECTOR S-1 "LOS CARRILES"



### Plano de detalle 2 SITUACIÓN SOBRE ORTOFOTOGRAFÍA DEL ELEMENTO



### LEYENDA GENERAL

- Extensión del plano de detalle 1
- Extensión del plano de detalle 2
- Límite del sector S-1
- Árbol individual

### Plano de situación ficha 217

Plan Parcial del Sector S-1 "Los Carriles"

Anexo VIII. Inventario de pies arbóreos y arbustivos

Noviembre de 2017

## FICHAS DEL INVENTARIO DE PIES ARBÓREOS Y ARBUSTIVOS

### Árbol

Nº de ficha 218  
 Tipo de elemento: Árbol individual  
 Especie: *Pinus pinea*  
 Altura (m): 5,5  
 Perímetro (cm): 57  
 Altura de la 1ª rama (m): 1.3  
 Diámetro de copa (m): 3.5

**Localización (\*):** X: 442875  
 Y: 4489289  
\* Localización aproximada, coordenadas UTM (huso 30 N ETRS 1989)

Edad relativa: Joven

### Estado fitosanitario: Bueno

Madera vista: No      Copa terciada: No  
 Huecos: No      Ramas secas: No  
 Inclinación: No      Daños estructurales: No

Plagas o enfermedades No

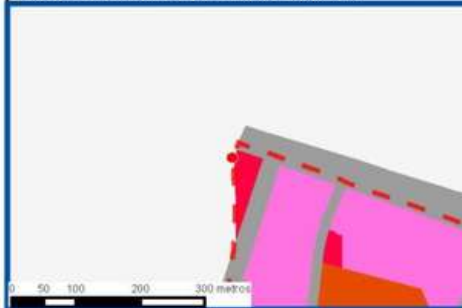


Observaciones:

#### LEYENDA DEL PLAN PARCIAL:

-  DPH Arroyo Valdelacasa
-  RU
-  RCL
-  RCP
-  RCPPL
-  RCM
-  TC
-  AT M Valdelatas
-  ZV, Parque Central
-  ZV, Parques y Jardines
-  SUI
-  Equipamientos privado
-  EQ
-  Red Viaria
-  RV, Áreas de acompañamiento

#### Plano de detalle 1 PLAN PARCIAL DEL SECTOR S-1



#### SECTOR S-1 "LOS CARRILES"



#### Plano de detalle 2 SITUACIÓN SOBRE ORTOFOTOGRAFÍA DEL ELEMENTO



#### LEYENDA GENERAL

-  Extensión del plano de detalle 1
-  Extensión del plano de detalle 2
-  Límite del sector S-1
-  Árbol individual

#### Plano de situación ficha 218

Plan Parcial del Sector S-1 "Los Carriles"

Anexo VIII. Inventario de pies arbóreos y arbustivos

## FICHAS DEL INVENTARIO DE PIES ARBÓREOS Y ARBUSTIVOS

### Árbol

Nº de ficha 219  
 Tipo de elemento: Árbol individual  
 Especie: *Pinus pinea*  
 Altura (m): 5  
 Perímetro (cm): 49  
 Altura de la 1ª rama (m): 2.4  
 Diámetro de copa (m): 2.5

**Localización (\*):** X: 442884  
 Y: 4489289  
\* Localización aproximada, coordenadas UTM (huso 30 N ETRS 1989)

Edad relativa: Joven

**Estado fitosanitario: Bueno**  
 Madera vista: No      Copa terciada: No  
 Huecos: No      Ramas secas: No  
 Inclinación: No      Daños estructurales: No

Plagas o enfermedades No

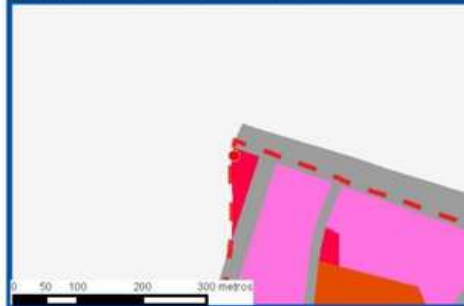
Observaciones:



#### LEYENDA DEL PLAN PARCIAL:

- DPH Arroyo Valdelacasa
- RU
- RCL
- RCP
- RCPPL
- RCM
- TC
- AT M Valdelatas
- ZV, Parque Central
- ZV, Parques y Jardines
- SUI
- Equipamientos privado
- EQ
- Red Viaria
- RV, Áreas de acompañamiento

#### Plano de detalle 1 PLAN PARCIAL DEL SECTOR S-1



#### SECTOR S-1 "LOS CARRILES"



#### Plano de detalle 2 SITUACIÓN SOBRE ORTOFOTOGRAFÍA DEL ELEMENTO



#### LEYENDA GENERAL

- Extensión del plano de detalle 1
- Extensión del plano de detalle 2
- Límite del sector S-1
- Árbol individual

#### Plano de situación ficha 219

## FICHAS DEL INVENTARIO DE PIES ARBÓREOS Y ARBUSTIVOS

### Árbol

Nº de ficha 220  
 Tipo de elemento: Árbol individual  
 Especie: *Pinus pinea*  
 Altura (m): 3  
 Perímetro (cm): 40  
 Altura de la 1ª rama (m): 1.2  
 Diámetro de copa (m): 2

**Localización (\*):** X: 442916  
 Y: 4489289  
\* Localización aproximada, coordenadas UTM (huso 30 N ETRS 1989)

Edad relativa: Joven

### Estado fitosanitario: Bueno

Madera vista: No      Copa terciada: No  
 Huecos: No      Ramas secas: No  
 Inclinación: No      Daños estructurales: No

Plagas o enfermedades No

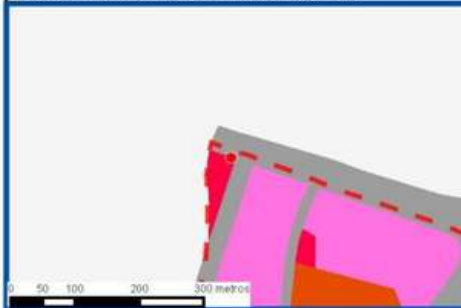


Observaciones:

### LEYENDA DEL PLAN PARCIAL:

- DPH Arroyo Valdelacasa
- RU
- RCL
- RCP
- RCPPPL
- RCM
- TC
- AT M Valdelatas
- ZV, Parque Central
- ZV, Parques y Jardines
- SUI
- Equipamientos privado
- EQ
- Red Viaria
- RV, Áreas de acompañamiento

### Plano de detalle 1 PLAN PARCIAL DEL SECTOR S-1



### SECTOR S-1 "LOS CARRILES"



### Plano de detalle 2 SITUACIÓN SOBRE ORTOFOTOGRAFÍA DEL ELEMENTO



### LEYENDA GENERAL

- Extensión del plano de detalle 1
- Extensión del plano de detalle 2
- Límite del sector S-1
- Árbol individual

### Plano de situación ficha 220

**FICHAS DEL INVENTARIO DE PIES ARBÓREOS Y ARBUSTIVOS**

**Árbol**

Nº de ficha 221  
 Tipo de elemento: Árbol individual  
 Especie: *Pinus pinea*  
 Altura (m): 6,5  
 Perímetro (cm): 59  
 Altura de la 1ª rama (m): 2.1  
 Diámetro de copa (m): 2.5

**Localización (\*):** X: 442868  
 Y: 4489289  
\* Localización aproximada, coordenadas UTM (huso 30 N ETRS 1989)

Edad relativa: Joven

**Estado fitosanitario:**

**Bueno**

Madera vista: No      Copa terciada: No  
 Huecos: No      Ramas secas: No  
 Inclinación: No      Daños estructurales: No

Plagas o enfermedades No

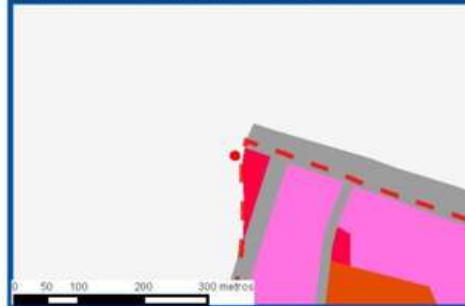


Observaciones:

**LEYENDA DEL PLAN PARCIAL:**

- DPH Arroyo Valdelacasa
- RU
- RCL
- RCP
- RCPPPL
- RCM
- TC
- AT M Valdelatas
- ZV, Parque Central
- ZV, Parques y Jardines
- SUI
- Equipamientos privado
- EQ
- Red Viaria
- RV, Áreas de acompañamiento

Plano de detalle 1  
 PLAN PARCIAL DEL SECTOR S-1



SECTOR S-1 "LOS CARRILES"



Plano de detalle 2  
 SITUACIÓN SOBRE ORTOFOTOGRAFÍA DEL ELEMENTO



**LEYENDA GENERAL**

- Extensión del plano de detalle 1
- Extensión del plano de detalle 2
- Límite del sector S-1
- Árbol individual

Plano de situación ficha 221

**FICHAS DEL INVENTARIO DE PIES ARBÓREOS Y ARBUSTIVOS**

**Arbusto**

Nº de ficha 222  
 Tipo de elemento: Agrupación de arbustos  
 Especie: *Retama sphaerocarpa*  
 Altura (m): 3  
 Diámetro medio (m): 4  
 Especies acompañantes: No

**Localización (\*):** X: 443856  
 Y: 4489289  
\* Localización aproximada, coordenadas UTM (huso 30 N ETRS 1989)

Grado de recubrimiento: 50-75  
 Superficie (m<sup>2</sup>): 129

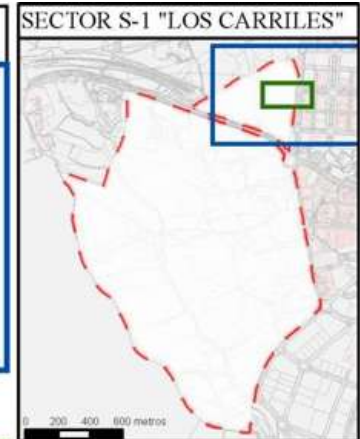
**Estado fitosanitario: Bueno**



Observaciones:

**LEYENDA DEL PLAN PARCIAL:**

- DPH Arroyo Valdelacasa
- RU
- RCL
- RCP
- RCPPL
- RCM
- TC
- AT M Valdelatas
- ZV, Parque Central
- ZV, Parques y Jardines
- SUI
- Equipamientos privado
- EQ
- Red Viaria
- RV, Áreas de acompañamiento



Plano de detalle 2  
 SITUACIÓN SOBRE ORTOFOTOGRAFÍA DEL ELEMENTO



**LEYENDA GENERAL**

- Extensión del plano de detalle 1
- Extensión del plano de detalle 2
- Límite del sector S-1
- Agrupación de arbustos

Plano de situación ficha 222



## FICHAS DEL INVENTARIO DE PIES ARBÓREOS Y ARBUSTIVOS

### Árbol

Nº de ficha 223  
 Tipo de elemento: Árbol individual  
 Especie: *Ulmus pumila*  
 Altura (m): 5  
 Perímetro (cm): 95  
 Altura de la 1ª rama (m): 0  
 Diámetro de copa (m): 3.5

**Localización (\*):** X: 443650  
 Y: 4489289  
\* Localización aproximada, coordenadas UTM (huso 30 N ETRS 1989)

Edad relativa: Joven

### Estado fitosanitario: Bueno

Madera vista: No      Copa terciada: No  
 Huecos: No      Ramas secas: No  
 Inclinación: No      Daños estructurales: No

Plagas o enfermedades No




Observaciones:

### LEYENDA DEL PLAN PARCIAL:

- DPH Arroyo Valdelacasa
- RU
- RCL
- RCP
- RCPPL
- RCM
- TC
- AT M Valdelatas
- ZV, Parque Central
- ZV, Parques y Jardines
- SUI
- Equipamientos privado
- EQ
- Red Viaria
- RV, Áreas de acompañamiento



### Plano de detalle 2 SITUACIÓN SOBRE ORTOFOTOGRAFÍA DEL ELEMENTO



### LEYENDA GENERAL

- Extensión del plano de detalle 1
- Extensión del plano de detalle 2
- Límite del sector S-1
- Árbol individual

Plano de situación ficha 223

**FICHAS DEL INVENTARIO DE PIES ARBÓREOS Y ARBUSTIVOS**

**Árbol**

Nº de ficha 224  
 Tipo de elemento: Árbol individual  
 Especie: *Pinus pinea*  
 Altura (m): 5,5  
 Perímetro (cm): 44  
 Altura de la 1ª rama (m): 2.6  
 Diámetro de copa (m): 1.5

**Localización (\*):** X: 442896  
 Y: 4489289  
\* Localización aproximada, coordenadas UTM (huso 30 N ETRS 1989)

Edad relativa: Joven

**Estado fitosanitario:**

**Bueno**

Madera vista: No      Copa terciada: No  
 Huecos: No      Ramas secas: No  
 Inclinación: No      Daños estructurales: No

Plagas o enfermedades No



Observaciones:

**LEYENDA DEL PLAN PARCIAL:**

- DPH Arroyo Valdelacasa
- RU
- RCL
- RCP
- RCPPPL
- RCM
- TC
- AT M Valdelatas
- ZV, Parque Central
- ZV, Parques y Jardines
- SUI
- Equipamientos privado
- EQ
- Red Viaria
- RV, Áreas de acompañamiento



**Plano de detalle 2  
 SITUACIÓN SOBRE ORTOFOTOGRAFÍA DEL ELEMENTO**



- LEYENDA GENERAL**
- Extensión del plano de detalle 1
  - Extensión del plano de detalle 2
  - Límite del sector S-1
  - Árbol individual

**Plano de situación ficha 224**

## FICHAS DEL INVENTARIO DE PIES ARBÓREOS Y ARBUSTIVOS

### Árbol

Nº de ficha 225  
 Tipo de elemento: Árbol individual  
 Especie: *Pinus pinea*  
 Altura (m): 4,5  
 Perímetro (cm): 55  
 Altura de la 1ª rama (m): 1.4  
 Diámetro de copa (m): 3.5

**Localización (\*):** X: 442878  
 Y: 4489288  
\* Localización aproximada, coordenadas UTM (huso 30 N ETRS 1989)

Edad relativa: Joven

**Estado fitosanitario: Bueno**  
 Madera vista: No      Copa terciada: No  
 Huecos: No      Ramas secas: No  
 Inclinación: No      Daños estructurales: No

Plagas o enfermedades No

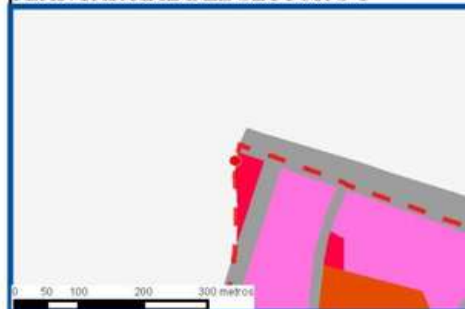


Observaciones:

#### LEYENDA DEL PLAN PARCIAL:

- DPH Arroyo Valdelacasa
- RU
- RCL
- RCP
- RCPPL
- RCM
- TC
- AT M Valdelatas
- ZV, Parque Central
- ZV, Parques y Jardines
- SUI
- Equipamientos privado
- EQ
- Red Viaria
- RV, Áreas de acompañamiento

#### Plano de detalle 1 PLAN PARCIAL DEL SECTOR S-1



#### SECTOR S-1 "LOS CARRILES"



#### Plano de detalle 2 SITUACIÓN SOBRE ORTOFOTOGRAFÍA DEL ELEMENTO



#### LEYENDA GENERAL

- Extensión del plano de detalle 1
- Extensión del plano de detalle 2
- Límite del sector S-1
- Árbol individual

#### Plano de situación ficha 225

## FICHAS DEL INVENTARIO DE PIES ARBÓREOS Y ARBUSTIVOS

### Árbol

Nº de ficha 226  
 Tipo de elemento: Árbol individual  
 Especie: *Pinus pinea*  
 Altura (m): 7  
 Perímetro (cm): 78  
 Altura de la 1ª rama (m): 1.6  
 Diámetro de copa (m): 3

**Localización (\*):** X: 442928  
 Y: 4489288  
\* Localización aproximada, coordenadas UTM (huso 30 N ETRS 1989)

Edad relativa: Joven

### Estado fitosanitario: Bueno

Madera vista:	No	Copa terciada:	No
Huecos:	No	Ramas secas:	No
Inclinación:	No	Daños estructurales:	No

Plagas o enfermedades No

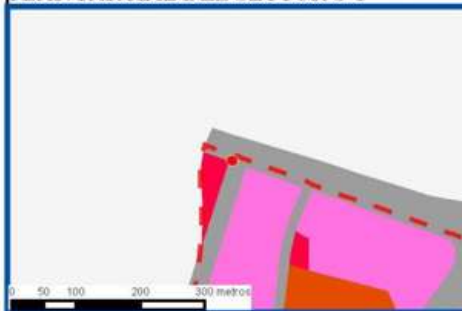


Observaciones:

### LEYENDA DEL PLAN PARCIAL:

- DPH Arroyo Valdelacasa
- RU
- RCL
- RCP
- RCPPL
- RCM
- TC
- AT M Valdelatas
- ZV, Parque Central
- ZV, Parques y Jardines
- SUI
- Equipamientos privado
- EQ
- Red Viaria
- RV, Áreas de acompañamiento

### Plano de detalle 1 PLAN PARCIAL DEL SECTOR S-1



### SECTOR S-1 "LOS CARRILES"



### Plano de detalle 2 SITUACIÓN SOBRE ORTOFOTOGRAFÍA DEL ELEMENTO



### LEYENDA GENERAL

- Extensión del plano de detalle 1
- Extensión del plano de detalle 2
- Límite del sector S-1
- Árbol individual

### Plano de situación ficha 226

## FICHAS DEL INVENTARIO DE PIES ARBÓREOS Y ARBUSTIVOS

### Árbol

Nº de ficha 227  
 Tipo de elemento: Árbol individual  
 Especie: *Pinus pinea*  
 Altura (m): 7  
 Perímetro (cm): 81  
 Altura de la 1ª rama (m): 1.9  
 Diámetro de copa (m): 3.5

**Localización (\*):** X: 442870  
 Y: 4489288  
\* Localización aproximada, coordenadas UTM (huso 30 N ETRS 1989)

Edad relativa: Joven

### Estado fitosanitario:

**Bueno**

Madera vista: No      Copa terciada: No  
 Huecos: No      Ramas secas: No  
 Inclinación: No      Daños estructurales: No

Plagas o enfermedades No

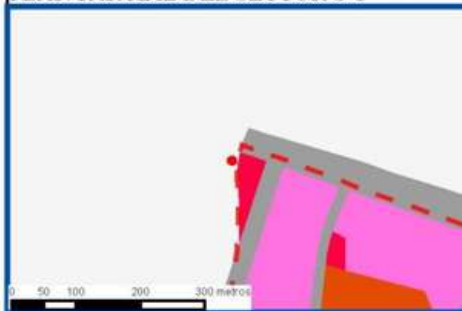


Observaciones:

### LEYENDA DEL PLAN PARCIAL:

- DPH Arroyo Valdelacasa
- RU
- RCL
- RCP
- RCPPL
- RCM
- TC
- AT M Valdelatas
- ZV, Parque Central
- ZV, Parques y Jardines
- SUI
- Equipamientos privado
- EQ
- Red Viaria
- RV, Áreas de acompañamiento

### Plano de detalle 1 PLAN PARCIAL DEL SECTOR S-1



### SECTOR S-1 "LOS CARRILES"



### Plano de detalle 2 SITUACIÓN SOBRE ORTOFOTOGRAFÍA DEL ELEMENTO



### LEYENDA GENERAL

- Extensión del plano de detalle 1
- Extensión del plano de detalle 2
- Límite del sector S-1
- Árbol individual

### Plano de situación ficha 227

## FICHAS DEL INVENTARIO DE PIES ARBÓREOS Y ARBUSTIVOS

### Árbol

Nº de ficha 228  
 Tipo de elemento: Árbol individual  
 Especie: *Ulmus pumila*  
 Altura (m): 11  
 Perímetro (cm): 112  
 Altura de la 1ª rama (m): 3.4  
 Diámetro de copa (m): 5.5

**Localización (\*):** X: 443415  
 Y: 4489288  
\* Localización aproximada, coordenadas UTM (huso 30 N ETRS 1989)

Edad relativa: Joven

**Estado fitosanitario: Regular**  
 Madera vista: No      Copa terciada: No  
 Huecos: No              Ramas secas: Si  
 Inclinación: No        Daños estructurales: No

Plagas o enfermedades No



Observaciones:

#### LEYENDA DEL PLAN PARCIAL:

- DPH Arroyo Valdelacasa
- RU
- RCL
- RCP
- RCPPL
- RCM
- TC
- AT M Valdelatas
- ZV, Parque Central
- ZV, Parques y Jardines
- SUI
- Equipamientos privado
- EQ
- Red Viaria
- RV, Áreas de acompañamiento



#### Plano de detalle 2 SITUACIÓN SOBRE ORTOFOTOGRAFÍA DEL ELEMENTO



#### LEYENDA GENERAL

- Extensión del plano de detalle 1
- Extensión del plano de detalle 2
- Límite del sector S-1
- Árbol individual



Plano de situación ficha 228

**FICHAS DEL INVENTARIO DE PIES ARBÓREOS Y ARBUSTIVOS**

**Árbol**

Nº de ficha 229  
 Tipo de elemento: Árbol individual  
 Especie: *Pinus pinea*  
 Altura (m): 2,5  
 Perímetro (cm): 18  
 Altura de la 1ª rama (m): 0.5  
 Diámetro de copa (m): 2

**Localización (\*):** X: 443147  
 Y: 4489288  
\* Localización aproximada, coordenadas UTM (huso 30 N ETRS 1989)

Edad relativa: Joven

**Estado fitosanitario: Bueno**  
 Madera vista: No      Copa terciada: No  
 Huecos: No              Ramas secas: No  
 Inclinación: No        Daños estructurales: No

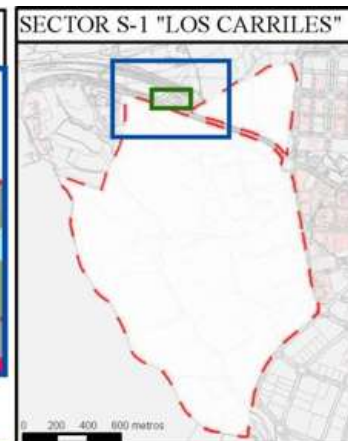
Plagas o enfermedades No



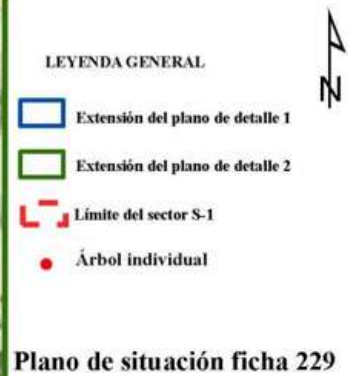
Observaciones:

**LEYENDA DEL PLAN PARCIAL:**

- DPH Arroyo Valdelacasa
- RU
- RCL
- RCP
- RCPPL
- RCM
- TC
- AT M Valdelatas
- ZV, Parque Central
- ZV, Parques y Jardines
- SUI
- Equipamientos privado
- EQ
- Red Viaria
- RV, Áreas de acompañamiento



**Plano de detalle 2  
SITUACIÓN SOBRE ORTOFOTOGRAFÍA DEL ELEMENTO**



**FICHAS DEL INVENTARIO DE PIES ARBÓREOS Y ARBUSTIVOS**

**Arbusto**

Nº de ficha 230  
 Tipo de elemento: Arbusto individual  
 Especie: *Retama sphaerocarpa*  
 Altura (m): 2  
 Diámetro (m): 1,5

**Localización (\*):** X: 442917  
 Y: 4489288  
\* Localización aproximada, coordenadas UTM (huso 30 N ETRS 1989)

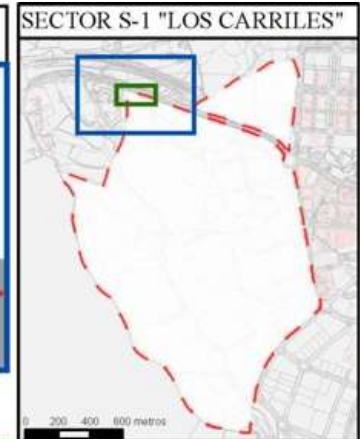
**Estado fitosanitario: Bueno**



Observaciones:

**LEYENDA DEL PLAN PARCIAL:**

- DPH Arroyo Valdelacasa
- RU
- RCL
- RCP
- RCPPL
- RCM
- TC
- AT M Valdelatas
- ZV, Parque Central
- ZV, Parques y Jardines
- SUI
- Equipamientos privado
- EQ
- Red Viaria
- RV, Áreas de acompañamiento



Plano de detalle 2  
SITUACIÓN SOBRE ORTOFOTOGRAFÍA DEL ELEMENTO





## FICHAS DEL INVENTARIO DE PIES ARBÓREOS Y ARBUSTIVOS

### Árbol

Nº de ficha 231  
 Tipo de elemento: Árbol individual  
 Especie: *Ulmus pumila*  
 Altura (m): 3  
 Perímetro (cm): 45  
 Altura de la 1ª rama (m): 0.1  
 Diámetro de copa (m): 1.5

**Localización (\*):** X: 443662  
 Y: 4489288  
\* Localización aproximada, coordenadas UTM (huso 30 N ETRS 1989)

Edad relativa: Joven

**Estado fitosanitario: Bueno**  
 Madera vista: No      Copa terciada: No  
 Huecos: No      Ramas secas: No  
 Inclinación: No      Daños estructurales: No

Plagas o enfermedades No




Observaciones:

#### LEYENDA DEL PLAN PARCIAL:

- DPH Arroyo Valdelacasa
- RU
- RCL
- RCP
- RCPPL
- RCM
- TC
- AT M Valdelatas
- ZV, Parque Central
- ZV, Parques y Jardines
- SUI
- Equipamientos privado
- EQ
- Red Viaria
- RV, Áreas de acompañamiento



#### Plano de detalle 2 SITUACIÓN SOBRE ORTOFOTOGRAFÍA DEL ELEMENTO



#### LEYENDA GENERAL

- Extensión del plano de detalle 1
- Extensión del plano de detalle 2
- Límite del sector S-1
- Árbol individual

Plano de situación ficha 231

**FICHAS DEL INVENTARIO DE PIES ARBÓREOS Y ARBUSTIVOS**

**Árbol**

Nº de ficha 232  
 Tipo de elemento: Árbol individual  
 Especie: *Ulmus pumila*  
 Altura (m): 4,5  
 Perímetro (cm): 28  
 Altura de la 1ª rama (m): 1.2  
 Diámetro de copa (m): 1.5

**Localización (\*):** X: 443153  
 Y: 4489288  
\* Localización aproximada, coordenadas UTM (huso 30 N ETRS 1989)


Edad relativa: Joven

**Estado fitosanitario:**

**Bueno**

Madera vista: No      Copa terciada: No  
 Huecos: No      Ramas secas: No  
 Inclinación: No      Daños estructurales: No

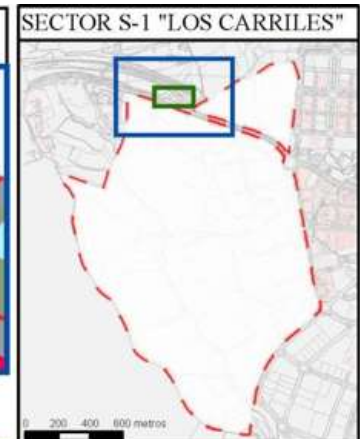
Plagas o enfermedades No




Observaciones:

**LEYENDA DEL PLAN PARCIAL:**

- DPH Arroyo Valdelacasa
- RU
- RCL
- RCP
- RCPPL
- RCM
- TC
- AT M Valdelatas
- ZV, Parque Central
- ZV, Parques y Jardines
- SUI
- Equipamientos privado
- EQ
- Red Viaria
- RV, Áreas de acompañamiento



**Plano de detalle 2 SITUACIÓN SOBRE ORTOFOTOGRAFÍA DEL ELEMENTO**



## FICHAS DEL INVENTARIO DE PIES ARBÓREOS Y ARBUSTIVOS

### Árbol

Nº de ficha 233  
 Tipo de elemento: Árbol individual  
 Especie: *Pinus pinea*  
 Altura (m): 5,5  
 Perímetro (cm): 58  
 Altura de la 1ª rama (m): 2.8  
 Diámetro de copa (m): 2

**Localización (\*):** X: 442899  
 Y: 4489288  
\* Localización aproximada, coordenadas UTM (huso 30 N ETRS 1989)

Edad relativa: Joven

### Estado fitosanitario:

**Bueno**

Madera vista: No      Copa terciada: No  
 Huecos: No      Ramas secas: No  
 Inclinación: No      Daños estructurales: No

Plagas o enfermedades No

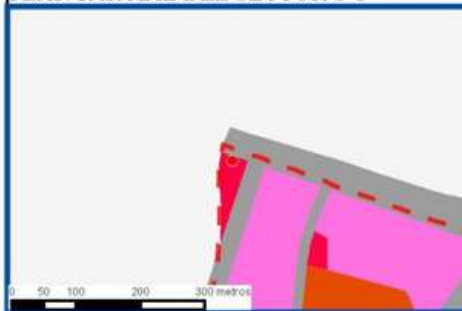


Observaciones:

### LEYENDA DEL PLAN PARCIAL:

- DPH Arroyo Valdelacasa
- RU
- RCL
- RCP
- RCPPL
- RCM
- TC
- AT M Valdelatas
- ZV, Parque Central
- ZV, Parques y Jardines
- SUI
- Equipamientos privado
- EQ
- Red Viaria
- RV, Áreas de acompañamiento

### Plano de detalle 1 PLAN PARCIAL DEL SECTOR S-1



### SECTOR S-1 "LOS CARRILES"

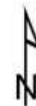


### Plano de detalle 2 SITUACIÓN SOBRE ORTOFOTOGRAFÍA DEL ELEMENTO



### LEYENDA GENERAL

- Extensión del plano de detalle 1
- Extensión del plano de detalle 2
- Límite del sector S-1
- Árbol individual



### Plano de situación ficha 233

## FICHAS DEL INVENTARIO DE PIES ARBÓREOS Y ARBUSTIVOS

### Árbol

Nº de ficha 234  
 Tipo de elemento: Árbol individual  
 Especie: *Pinus pinea*  
 Altura (m): 7  
 Perímetro (cm): 97  
 Altura de la 1ª rama (m): 1.2  
 Diámetro de copa (m): 4.5

**Localización (\*):** X: 442921  
 Y: 4489288  
\* Localización aproximada, coordenadas UTM (huso 30 N ETRS 1989)

Edad relativa: Joven

### Estado fitosanitario:

**Bueno**

Madera vista: No      Copa terciada: No  
 Huecos: No      Ramas secas: No  
 Inclinación: No      Daños estructurales: No

Plagas o enfermedades No

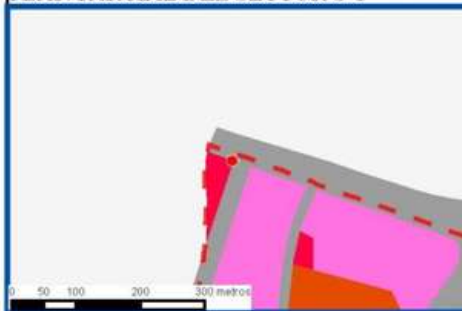


Observaciones:

### LEYENDA DEL PLAN PARCIAL:

-  DPH Arroyo Valdelacasa
-  RU
-  RCL
-  RCP
-  RCPPL
-  RCM
-  TC
-  AT M Valdelatas
-  ZV, Parque Central
-  ZV, Parques y Jardines
-  SUI
-  Equipamientos privado
-  EQ
-  Red Viaria
-  RV, Áreas de acompañamiento

### Plano de detalle 1 PLAN PARCIAL DEL SECTOR S-1



### SECTOR S-1 "LOS CARRILES"



### Plano de detalle 2 SITUACIÓN SOBRE ORTOFOTOGRAFÍA DEL ELEMENTO



### LEYENDA GENERAL

-  Extensión del plano de detalle 1
-  Extensión del plano de detalle 2
-  Límite del sector S-1
-  Árbol individual



### Plano de situación ficha 234

Plan Parcial del Sector S-1 "Los Carriles"

Anexo VIII. Inventario de pies arbóreos y arbustivos

**FICHAS DEL INVENTARIO DE PIES ARBÓREOS Y ARBUSTIVOS**

**Árbol**

Nº de ficha 235  
 Tipo de elemento: Árbol individual  
 Especie: *Pinus pinea*  
 Altura (m): 4,5  
 Perímetro (cm): 43  
 Altura de la 1ª rama (m): 1.8  
 Diámetro de copa (m): 2

**Localización (\*):** X: 442881  
 Y: 4489288  
\* Localización aproximada, coordenadas UTM (huso 30 N ETRS 1989)

Edad relativa: Joven

**Estado fitosanitario:**

**Bueno**

Madera vista: No      Copa terciada: No  
 Huecos: No      Ramas secas: No  
 Inclinación: No      Daños estructurales: No

Plagas o enfermedades No

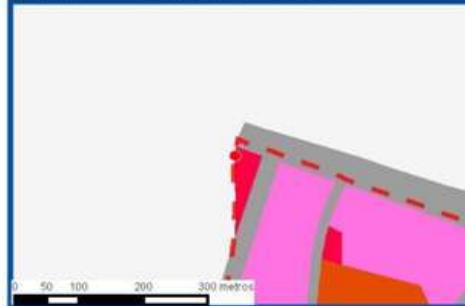
Observaciones:



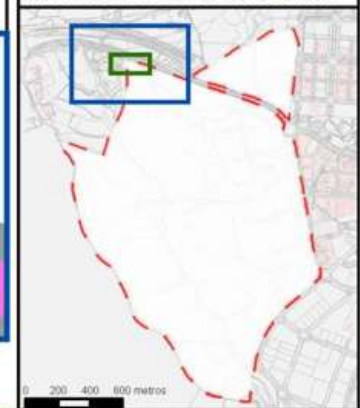
**LEYENDA DEL PLAN PARCIAL:**

- DPH Arroyo Valdelacasa
- RU
- RCL
- RCP
- RCPPL
- RCM
- TC
- AT M Valdelatas
- ZV, Parque Central
- ZV, Parques y Jardines
- SUI
- Equipamientos privado
- EQ
- Red Viaria
- RV, Áreas de acompañamiento

Plano de detalle 1  
 PLAN PARCIAL DEL SECTOR S-1



SECTOR S-1 "LOS CARRILES"



Plano de detalle 2  
 SITUACIÓN SOBRE ORTOFOTOGRAFÍA DEL ELEMENTO



**LEYENDA GENERAL**

- Extensión del plano de detalle 1
- Extensión del plano de detalle 2
- Límite del sector S-1
- Árbol individual

Plano de situación ficha 235

## FICHAS DEL INVENTARIO DE PIES ARBÓREOS Y ARBUSTIVOS

### Árbol

Nº de ficha 236  
 Tipo de elemento: Árbol individual  
 Especie: *Pinus pinea*  
 Altura (m): 5,5  
 Perímetro (cm): 60  
 Altura de la 1ª rama (m): 2.4  
 Diámetro de copa (m): 3.5

**Localización (\*):** X: 442890  
 Y: 4489287  
\* Localización aproximada, coordenadas UTM (huso 30 N ETRS 1989)

Edad relativa: Joven

### Estado fitosanitario:

**Bueno**

Madera vista: No      Copa terciada: No  
 Huecos: No      Ramas secas: No  
 Inclinación: No      Daños estructurales: No

Plagas o enfermedades No

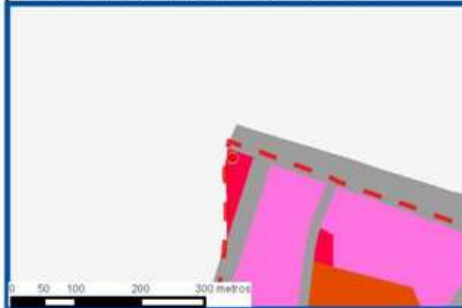


Observaciones:

### LEYENDA DEL PLAN PARCIAL:

- DPH Arroyo Valdelacasa
- RU
- RCL
- RCP
- RCPPL
- RCM
- TC
- AT M Valdelatas
- ZV, Parque Central
- ZV, Parques y Jardines
- SUI
- Equipamientos privado
- EQ
- Red Viaria
- RV, Áreas de acompañamiento

### Plano de detalle 1 PLAN PARCIAL DEL SECTOR S-1



### SECTOR S-1 "LOS CARRILES"



### Plano de detalle 2 SITUACIÓN SOBRE ORTOFOTOGRAFÍA DEL ELEMENTO



### LEYENDA GENERAL

- Extensión del plano de detalle 1
- Extensión del plano de detalle 2
- Límite del sector S-1
- Árbol individual



### Plano de situación ficha 236

## FICHAS DEL INVENTARIO DE PIES ARBÓREOS Y ARBUSTIVOS

### Árbol

Nº de ficha 237  
 Tipo de elemento: Árbol individual  
 Especie: *Ulmus pumila*  
 Altura (m): 2,5  
 Perímetro (cm): 29  
 Altura de la 1ª rama (m): 0.3  
 Diámetro de copa (m): 1.5

**Localización (\*):** X: 443644  
 Y: 4489287  
\* Localización aproximada, coordenadas UTM (huso 30 N ETRS 1989)

Edad relativa: Joven

### Estado fitosanitario: Bueno

Madera vista: No      Copa terciada: No  
 Huecos: No      Ramas secas: No  
 Inclinación: No      Daños estructurales: No

Plagas o enfermedades No

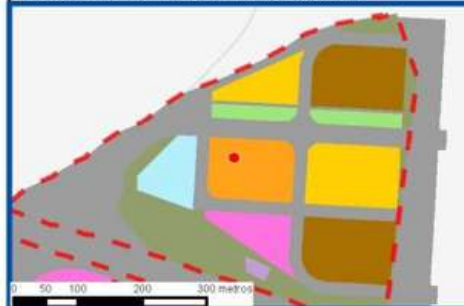


Observaciones:

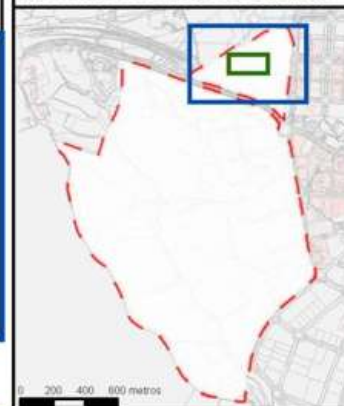
### LEYENDA DEL PLAN PARCIAL:

- DPH Arroyo Valdelacasa
- RU
- RCL
- RCP
- RCPPL
- RCM
- TC
- AT M Valdelatas
- ZV, Parque Central
- ZV, Parques y Jardines
- SUI
- Equipamiento privado
- EQ
- Red Viaria
- RV, Áreas de acompañamiento

### Plano de detalle 1 PLAN PARCIAL DEL SECTOR S-1



### SECTOR S-1 "LOS CARRILES"



### Plano de detalle 2 SITUACIÓN SOBRE ORTOFOTOGRAFÍA DEL ELEMENTO



### LEYENDA GENERAL

- Extensión del plano de detalle 1
- Extensión del plano de detalle 2
- Límite del sector S-1
- Árbol individual

### Plano de situación ficha 237

## FICHAS DEL INVENTARIO DE PIES ARBÓREOS Y ARBUSTIVOS

### Árbol

Nº de ficha 238  
 Tipo de elemento: Árbol individual  
 Especie: *Pinus pinea*  
 Altura (m): 6,5  
 Perímetro (cm): 80  
 Altura de la 1ª rama (m): 2.8  
 Diámetro de copa (m): 3

**Localización (\*):** X: 442931  
 Y: 4489287  
\* Localización aproximada, coordenadas UTM (huso 30 N ETRS 1989)

Edad relativa: Joven

### Estado fitosanitario:

**Bueno**

Madera vista: No      Copa terciada: No  
 Huecos: No      Ramas secas: No  
 Inclinación: No      Daños estructurales: No

Plagas o enfermedades No

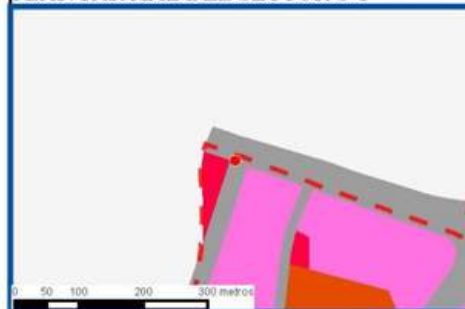


Observaciones:

### LEYENDA DEL PLAN PARCIAL:

- DPH Arroyo Valdelacasa
- RU
- RCL
- RCP
- RCPPL
- RCM
- TC
- AT M Valdelatas
- ZV, Parque Central
- ZV, Parques y Jardines
- SUI
- Equipamientos privado
- EQ
- Red Viaria
- RV, Áreas de acompañamiento

### Plano de detalle 1 PLAN PARCIAL DEL SECTOR S-1



### SECTOR S-1 "LOS CARRILES"



### Plano de detalle 2 SITUACIÓN SOBRE ORTOFOTOGRAFÍA DEL ELEMENTO



### LEYENDA GENERAL

- Extensión del plano de detalle 1
- Extensión del plano de detalle 2
- Límite del sector S-1
- Árbol individual

### Plano de situación ficha 238



**FICHAS DEL INVENTARIO DE PIES ARBÓREOS Y ARBUSTIVOS**

**Árbol**

Nº de ficha 239  
 Tipo de elemento: Árbol individual  
 Especie: *Pinus pinea*  
 Altura (m): 7  
 Perímetro (cm): 66  
 Altura de la 1ª rama (m): 2.3  
 Diámetro de copa (m): 3

**Localización (\*):** X: 442865  
 Y: 4489287  
\* Localización aproximada, coordenadas UTM (huso 30 N ETRS 1989)

Edad relativa: Joven

**Estado fitosanitario:**

**Bueno**

Madera vista: No      Copa terciada: No  
 Huecos: No      Ramas secas: No  
 Inclinación: No      Daños estructurales: No

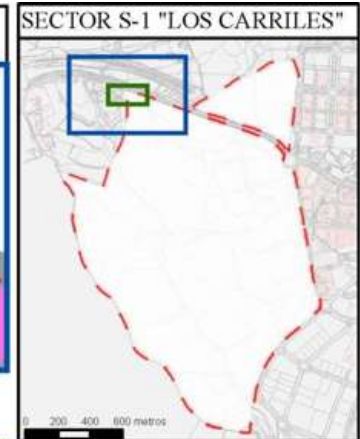
Plagas o enfermedades No



Observaciones:

**LEYENDA DEL PLAN PARCIAL:**

- DPH Arroyo Valdelacasa
- RU
- RCL
- RCP
- RCPPPL
- RCM
- TC
- AT M Valdelatas
- ZV, Parque Central
- ZV, Parques y Jardines
- SUI
- Equipamientos privado
- EQ
- Red Viaria
- RV, Áreas de acompañamiento



Plano de detalle 2  
 SITUACIÓN SOBRE ORTOFOTOGRAFÍA DEL ELEMENTO



**LEYENDA GENERAL**

- Extensión del plano de detalle 1
- Extensión del plano de detalle 2
- Límite del sector S-1
- Árbol individual

Plano de situación ficha 239

## FICHAS DEL INVENTARIO DE PIES ARBÓREOS Y ARBUSTIVOS

### Árbol

Nº de ficha 240  
 Tipo de elemento: Árbol individual  
 Especie: *Pinus pinea*  
 Altura (m): 5,5  
 Perímetro (cm): 65  
 Altura de la 1ª rama (m): 2.6  
 Diámetro de copa (m): 2

**Localización (\*):** X: 442902  
 Y: 4489287  
\* Localización aproximada, coordenadas UTM (huso 30 N ETRS 1989)

Edad relativa: Joven

**Estado fitosanitario: Bueno**  
 Madera vista: No      Copa terciada: No  
 Huecos: No      Ramas secas: No  
 Inclinación: No      Daños estructurales: No

Plagas o enfermedades No

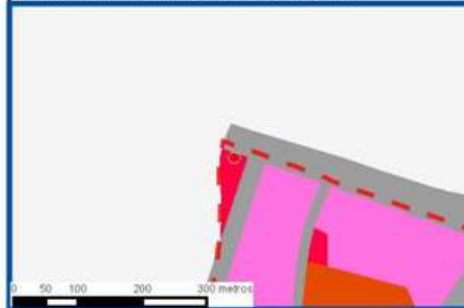


Observaciones:

#### LEYENDA DEL PLAN PARCIAL:

- DPH Arroyo Valdelacasa
- RU
- RCL
- RCP
- RCPPL
- RCM
- TC
- AT M Valdelatas
- ZV, Parque Central
- ZV, Parques y Jardines
- SUI
- Equipamientos privado
- EQ
- Red Viaria
- RV, Áreas de acompañamiento

#### Plano de detalle 1 PLAN PARCIAL DEL SECTOR S-1



#### SECTOR S-1 "LOS CARRILES"



#### Plano de detalle 2 SITUACIÓN SOBRE ORTOFOTOGRAFÍA DEL ELEMENTO



#### LEYENDA GENERAL

- Extensión del plano de detalle 1
- Extensión del plano de detalle 2
- Límite del sector S-1
- Árbol individual

#### Plano de situación ficha 240

## FICHAS DEL INVENTARIO DE PIES ARBÓREOS Y ARBUSTIVOS

### Árbol

Nº de ficha 241  
 Tipo de elemento: Árbol individual  
 Especie: *Pinus pinea*  
 Altura (m): 5  
 Perímetro (cm): 57  
 Altura de la 1ª rama (m): 2.3  
 Diámetro de copa (m): 2.5

**Localización (\*):** X: 442884  
 \* Localización aproximada, coordenadas UTM (huso 30 N ETRS 1989) Y: 4489287

Edad relativa: Joven

### Estado fitosanitario: Bueno

Madera vista: No      Copa terciada: No  
 Huecos: No      Ramas secas: No  
 Inclinación: No      Daños estructurales: No

Plagas o enfermedades No


Observaciones:



### LEYENDA DEL PLAN PARCIAL:

- DPH Arroyo Valdelacasa
- RU
- RCL
- RCP
- RCPPL
- RCM
- TC
- AT M Valdelatas
- ZV, Parque Central
- ZV, Parques y Jardines
- SUI
- Equipamientos privado
- EQ
- Red Viaria
- RV, Áreas de acompañamiento

### Plano de detalle 1 PLAN PARCIAL DEL SECTOR S-1



### SECTOR S-1 "LOS CARRILES"



### Plano de detalle 2 SITUACIÓN SOBRE ORTOFOTOGRAFÍA DEL ELEMENTO



### LEYENDA GENERAL

- Extensión del plano de detalle 1
- Extensión del plano de detalle 2
- Límite del sector S-1
- Árbol individual

### Plano de situación ficha 241

Plan Parcial del Sector S-1 "Los Carriles"

Anexo VIII. Inventario de pies arbóreos y arbustivos

## FICHAS DEL INVENTARIO DE PIES ARBÓREOS Y ARBUSTIVOS

### Árbol

Nº de ficha 242  
 Tipo de elemento: Árbol individual  
 Especie: *Pinus pinea*  
 Altura (m): 5,5  
 Perímetro (cm): 60  
 Altura de la 1ª rama (m): 3  
 Diámetro de copa (m): 2

**Localización (\*):** X: 442892  
 Y: 4489286  
\* Localización aproximada, coordenadas UTM (huso 30 N ETRS 1989)

Edad relativa: Joven

### Estado fitosanitario: Bueno

Madera vista: No      Copa terciada: No  
 Huecos: No      Ramas secas: No  
 Inclinación: No      Daños estructurales: No

Plagas o enfermedades No

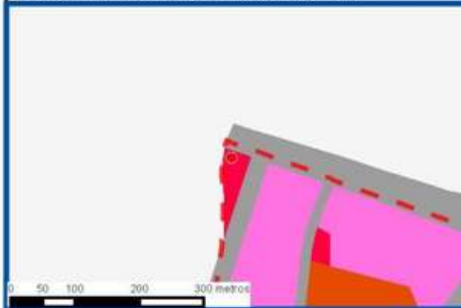


Observaciones:

### LEYENDA DEL PLAN PARCIAL:

- DPH Arroyo Valdelacasa
- RU
- RCL
- RCP
- RCPPPL
- RCM
- TC
- AT M Valdelatas
- ZV, Parque Central
- ZV, Parques y Jardines
- SUI
- Equipamientos privado
- EQ
- Red Viaria
- RV, Áreas de acompañamiento

### Plano de detalle 1 PLAN PARCIAL DEL SECTOR S-1



### SECTOR S-1 "LOS CARRILES"



### Plano de detalle 2 SITUACIÓN SOBRE ORTOFOTOGRAFÍA DEL ELEMENTO



### LEYENDA GENERAL

- Extensión del plano de detalle 1
- Extensión del plano de detalle 2
- Límite del sector S-1
- Árbol individual



### Plano de situación ficha 242

## FICHAS DEL INVENTARIO DE PIES ARBÓREOS Y ARBUSTIVOS

### Árbol

Nº de ficha 243  
 Tipo de elemento: Árbol individual  
 Especie: *Pinus pinea*  
 Altura (m): 6,5  
 Perímetro (cm): 53  
 Altura de la 1ª rama (m): 2.8  
 Diámetro de copa (m): 2.5

**Localización (\*):** X: 442876  
 Y: 4489286  
\* Localización aproximada, coordenadas UTM (huso 30 N ETRS 1989)

Edad relativa: Joven

### Estado fitosanitario:

**Bueno**

Madera vista: No      Copa terciada: No  
 Huecos: No      Ramas secas: No  
 Inclinación: No      Daños estructurales: No

Plagas o enfermedades No

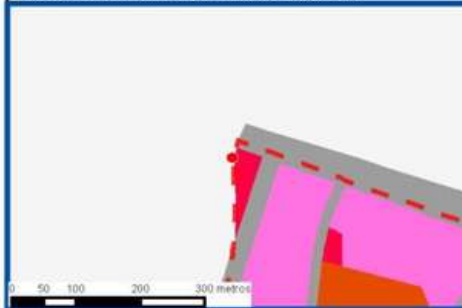


Observaciones:

### LEYENDA DEL PLAN PARCIAL:

- DPH Arroyo Valdelacasa
- RU
- RCL
- RCP
- RCPPL
- RCM
- TC
- AT M Valdelatas
- ZV, Parque Central
- ZV, Parques y Jardines
- SUI
- Equipamientos privado
- EQ
- Red Viaria
- RV, Áreas de acompañamiento

### Plano de detalle 1 PLAN PARCIAL DEL SECTOR S-1



### SECTOR S-1 "LOS CARRILES"



### Plano de detalle 2 SITUACIÓN SOBRE ORTOFOTOGRAFÍA DEL ELEMENTO



### LEYENDA GENERAL

- Extensión del plano de detalle 1
- Extensión del plano de detalle 2
- Límite del sector S-1
- Árbol individual

### Plano de situación ficha 243

Plan Parcial del Sector S-1 "Los Carriles"

Anexo VIII. Inventario de pies arbóreos y arbustivos

## FICHAS DEL INVENTARIO DE PIES ARBÓREOS Y ARBUSTIVOS

### Árbol

Nº de ficha 244  
 Tipo de elemento: Árbol individual  
 Especie: *Pinus pinea*  
 Altura (m): 5,5  
 Perímetro (cm): 85  
 Altura de la 1ª rama (m): 1.2  
 Diámetro de copa (m): 4.5

**Localización (\*):** X: 442925  
 Y: 4489286  
\* Localización aproximada, coordenadas UTM (huso 30 N ETRS 1989)

Edad relativa: Joven

**Estado fitosanitario: Bueno**  
 Madera vista: No      Copa terciada: No  
 Huecos: No      Ramas secas: No  
 Inclinación: No      Daños estructurales: No

Plagas o enfermedades No

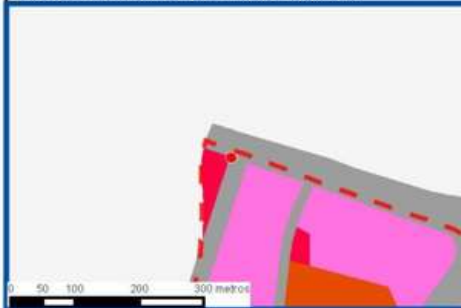


Observaciones:

#### LEYENDA DEL PLAN PARCIAL:

-  DPH Arroyo Valdelacasa
-  RU
-  RCL
-  RCP
-  RCPPL
-  RCM
-  TC
-  AT M Valdelatas
-  ZV, Parque Central
-  ZV, Parques y Jardines
-  SUI
-  Equipamientos privado
-  EQ
-  Red Viaria
-  RV, Áreas de acompañamiento

#### Plano de detalle 1 PLAN PARCIAL DEL SECTOR S-1



#### SECTOR S-1 "LOS CARRILES"



#### Plano de detalle 2 SITUACIÓN SOBRE ORTOFOTOGRAFÍA DEL ELEMENTO



#### LEYENDA GENERAL

-  Extensión del plano de detalle 1
-  Extensión del plano de detalle 2
-  Límite del sector S-1
-  Árbol individual

#### Plano de situación ficha 244

## FICHAS DEL INVENTARIO DE PIES ARBÓREOS Y ARBUSTIVOS

### Árbol

Nº de ficha 245  
 Tipo de elemento: Árbol individual  
 Especie: *Ulmus pumila*  
 Altura (m): 4  
 Perímetro (cm): 25  
 Altura de la 1ª rama (m): 1.2  
 Diámetro de copa (m): 1.5

**Localización (\*):** X: 443648  
 Y: 4489286  
\* Localización aproximada, coordenadas UTM (huso 30 N ETRS 1989)

Edad relativa: Joven

### Estado fitosanitario:

**Bueno**

Madera vista: No      Copa terciada: No  
 Huecos: No      Ramas secas: No  
 Inclinación: No      Daños estructurales: No

Plagas o enfermedades No

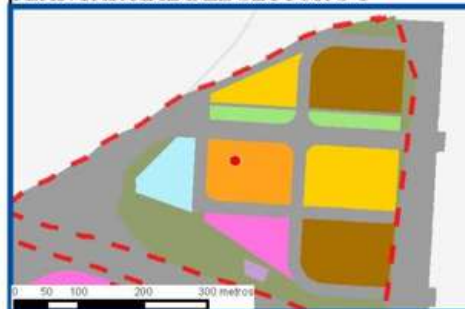


Observaciones:

### LEYENDA DEL PLAN PARCIAL:

- DPH Arroyo Valdelacasa
- RU
- RCL
- RCP
- RCPPL
- RCM
- TC
- AT M Valdelatas
- ZV, Parque Central
- ZV, Parques y Jardines
- SUI
- Equipamientos privado
- EQ
- Red Viaria
- RV, Áreas de acompañamiento

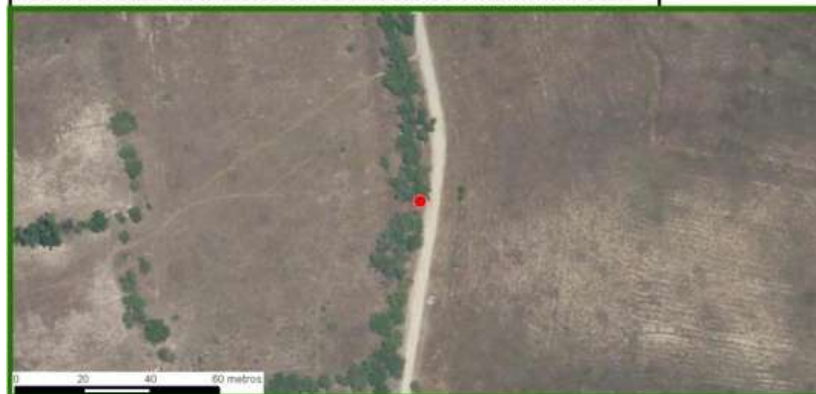
### Plano de detalle 1 PLAN PARCIAL DEL SECTOR S-1



### SECTOR S-1 "LOS CARRILES"



### Plano de detalle 2 SITUACIÓN SOBRE ORTOFOTOGRAFÍA DEL ELEMENTO



### LEYENDA GENERAL

- Extensión del plano de detalle 1
- Extensión del plano de detalle 2
- Límite del sector S-1
- Árbol individual

### Plano de situación ficha 245

## FICHAS DEL INVENTARIO DE PIES ARBÓREOS Y ARBUSTIVOS

### Árbol

Nº de ficha 246  
 Tipo de elemento: Árbol individual  
 Especie: *Pinus pinea*  
 Altura (m): 7  
 Perímetro (cm): 73  
 Altura de la 1ª rama (m): 2.7  
 Diámetro de copa (m): 3

**Localización (\*):** X: 442868  
 Y: 4489286  
\* Localización aproximada, coordenadas UTM (huso 30 N ETRS 1989)

Edad relativa: Joven

### Estado fitosanitario:

**Bueno**

Madera vista: No      Copa terciada: No  
 Huecos: No      Ramas secas: No  
 Inclinación: No      Daños estructurales: No

Plagas o enfermedades No

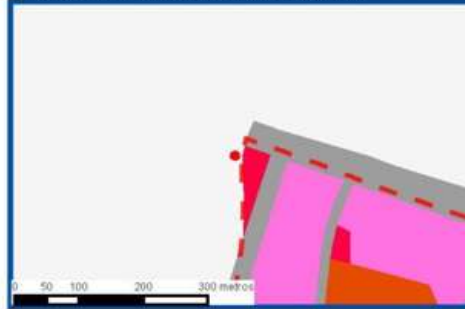
Observaciones: Presencia de nido en las ramas



### LEYENDA DEL PLAN PARCIAL:

- DPH Arroyo Valdelacasa
- RU
- RCL
- RCP
- RCPPL
- RCM
- TC
- AT M Valdelatas
- ZV, Parque Central
- ZV, Parques y Jardines
- SUI
- Equipamientos privado
- EQ
- Red Viaria
- RV, Áreas de acompañamiento

### Plano de detalle 1 PLAN PARCIAL DEL SECTOR S-1



### SECTOR S-1 "LOS CARRILES"



### Plano de detalle 2 SITUACIÓN SOBRE ORTOFOTOGRAFÍA DEL ELEMENTO



### LEYENDA GENERAL

- Extensión del plano de detalle 1
- Extensión del plano de detalle 2
- Límite del sector S-1
- Árbol individual

### Plano de situación ficha 246

Plan Parcial del Sector S-1 "Los Carriles"

Anexo VIII. Inventario de pies arbóreos y arbustivos



## FICHAS DEL INVENTARIO DE PIES ARBÓREOS Y ARBUSTIVOS

### Árbol

Nº de ficha 247  
 Tipo de elemento: Árbol individual  
 Especie: *Pinus pinea*  
 Altura (m): 6,5  
 Perímetro (cm): 69  
 Altura de la 1ª rama (m): 1.5  
 Diámetro de copa (m): 2.5

**Localización (\*):**  
 X: 442905  
 Y: 4489286  
\* Localización aproximada, coordenadas UTM (huso 30 N ETRS 1989)

Edad relativa: Joven

**Estado fitosanitario: Bueno**  
 Madera vista: No      Copa terciada: No  
 Huecos: No      Ramas secas: No  
 Inclinación: No      Daños estructurales: No

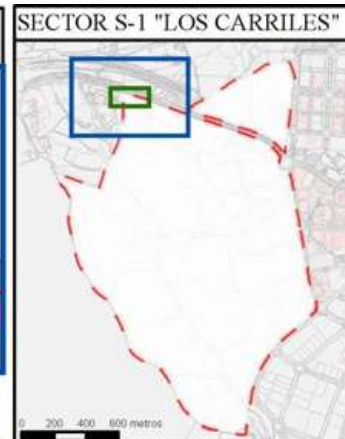
Plagas o enfermedades No



Observaciones:

#### LEYENDA DEL PLAN PARCIAL:

- DPH Arroyo Valdelacasa
- RU
- RCL
- RCP
- RCPPPL
- RCM
- TC
- AT M Valdelatas
- ZV, Parque Central
- ZV, Parques y Jardines
- SUI
- Equipamientos privado
- EQ
- Red Viaria
- RV, Áreas de acompañamiento



#### Plano de detalle 2 SITUACIÓN SOBRE ORTOFOTOGRAFÍA DEL ELEMENTO



#### LEYENDA GENERAL

- Extensión del plano de detalle 1
- Extensión del plano de detalle 2
- Límite del sector S-1
- Árbol individual



Plano de situación ficha 247

## FICHAS DEL INVENTARIO DE PIES ARBÓREOS Y ARBUSTIVOS

### Árbol

Nº de ficha 248  
 Tipo de elemento: Árbol individual  
 Especie: *Pinus pinea*  
 Altura (m): 6,5  
 Perímetro (cm): 72  
 Altura de la 1ª rama (m): 3.2  
 Diámetro de copa (m): 2.5

**Localización (\*):** X: 442935  
 \* Localización aproximada, coordenadas UTM (huso 30 N ETRS 1989) Y: 4489286

Edad relativa: Joven

### Estado fitosanitario:

**Bueno**

Madera vista: No      Copa terciada: No  
 Huecos: No      Ramas secas: No  
 Inclinación: No      Daños estructurales: No

Plagas o enfermedades No

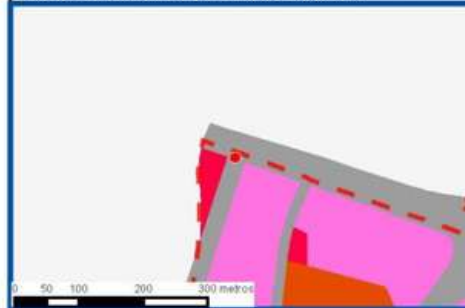


Observaciones:

### LEYENDA DEL PLAN PARCIAL:

- DPH Arroyo Valdelacasa
- RU
- RCL
- RCP
- RCPPL
- RCM
- TC
- AT M Valdelatas
- ZV, Parque Central
- ZV, Parques y Jardines
- SUI
- Equipamientos privado
- EQ
- Red Viaria
- RV, Áreas de acompañamiento

### Plano de detalle 1 PLAN PARCIAL DEL SECTOR S-1



### SECTOR S-1 "LOS CARRILES"



### Plano de detalle 2 SITUACIÓN SOBRE ORTOFOTOGRAFÍA DEL ELEMENTO



### LEYENDA GENERAL

- Extensión del plano de detalle 1
- Extensión del plano de detalle 2
- Límite del sector S-1
- Árbol individual



### Plano de situación ficha 248

Plan Parcial del Sector S-1 "Los Carriles"

Anexo VIII. Inventario de pies arbóreos y arbustivos

Noviembre de 2017

## FICHAS DEL INVENTARIO DE PIES ARBÓREOS Y ARBUSTIVOS

### Árbol

Nº de ficha 249  
 Tipo de elemento: Árbol individual  
 Especie: *Cupressus arizonica*  
 Altura (m): 4,5  
 Perímetro (cm): 45  
 Altura de la 1ª rama (m): 0.5  
 Diámetro de copa (m): 6

**Localización (\*):** X: 443135  
 Y: 4489286  
\* Localización aproximada, coordenadas UTM (huso 30 N ETRS 1989)

Edad relativa: Joven

**Estado fitosanitario: Bueno**  
 Madera vista: No      Copa terciada: No  
 Huecos: No      Ramas secas: No  
 Inclinación: No      Daños estructurales: No

Plagas o enfermedades No



Observaciones:

#### LEYENDA DEL PLAN PARCIAL:

-  DPH Arroyo Valdelacasa
-  RU
-  RCL
-  RCP
-  RCPPL
-  RCM
-  TC
-  AT M Valdelatas
-  ZV, Parque Central
-  ZV, Parques y Jardines
-  SUI
-  Equipamientos privado
-  EQ
-  Red Viaria
-  RV, Áreas de acompañamiento

#### Plano de detalle 1 PLAN PARCIAL DEL SECTOR S-1



#### SECTOR S-1 "LOS CARRILES"



#### Plano de detalle 2 SITUACIÓN SOBRE ORTOFOTOGRAFÍA DEL ELEMENTO



#### LEYENDA GENERAL

-  Extensión del plano de detalle 1
-  Extensión del plano de detalle 2
-  Límite del sector S-1
-  Árbol individual

#### Plano de situación ficha 249

## FICHAS DEL INVENTARIO DE PIES ARBÓREOS Y ARBUSTIVOS

### Árbol

Nº de ficha 250  
 Tipo de elemento: Árbol individual  
 Especie: *Pinus pinea*  
 Altura (m): 5,5  
 Perímetro (cm): 62  
 Altura de la 1ª rama (m): 2.6  
 Diámetro de copa (m): 2.5

**Localización (\*):** X: 442887  
 Y: 4489286  
\* Localización aproximada, coordenadas UTM (huso 30 N ETRS 1989)

Edad relativa: Joven

### Estado fitosanitario: Bueno

Madera vista: No      Copa terciada: No  
 Huecos: No      Ramas secas: No  
 Inclinación: No      Daños estructurales: No

Plagas o enfermedades No

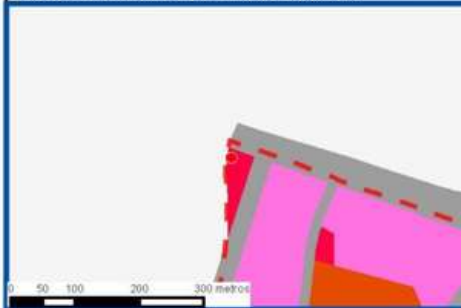
Observaciones:



### LEYENDA DEL PLAN PARCIAL:

- DPH Arroyo Valdelacasa
- RU
- RCL
- RCP
- RCPPL
- RCM
- TC
- AT M Valdelatas
- ZV, Parque Central
- ZV, Parques y Jardines
- SUI
- Equipamientos privado
- EQ
- Red Viaria
- RV, Áreas de acompañamiento

### Plano de detalle 1 PLAN PARCIAL DEL SECTOR S-1



### SECTOR S-1 "LOS CARRILES"



### Plano de detalle 2 SITUACIÓN SOBRE ORTOFOTOGRAFÍA DEL ELEMENTO



### LEYENDA GENERAL

- Extensión del plano de detalle 1
- Extensión del plano de detalle 2
- Límite del sector S-1
- Árbol individual

### Plano de situación ficha 250

## FICHAS DEL INVENTARIO DE PIES ARBÓREOS Y ARBUSTIVOS

### Árbol

Nº de ficha 251  
 Tipo de elemento: Árbol individual  
 Especie: *Ulmus pumila*  
 Altura (m): 10,5  
 Perímetro (cm): 95  
 Altura de la 1ª rama (m): 4  
 Diámetro de copa (m): 4.5

**Localización (\*):** X: 443412  
 Y: 4489285  
\* Localización aproximada, coordenadas UTM (huso 30 N ETRS 1989)

Edad relativa: Decrépito

### Estado fitosanitario: **Malo**

Madera vista:	No	Copa terciada:	No
Huecos:	No	Ramas secas:	Si
Inclinación:	No	Daños estructurales:	Si

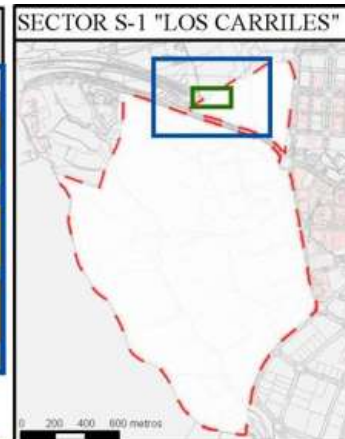
Plagas o enfermedades No



Observaciones:

### LEYENDA DEL PLAN PARCIAL:

- DPH Arroyo Valdelacasa
- RU
- RCL
- RCP
- RCPPL
- RCM
- TC
- AT M Valdelatas
- ZV, Parque Central
- ZV, Parques y Jardines
- SUI
- Equipamientos privado
- EQ
- Red Viaria
- RV, Áreas de acompañamiento



### Plano de detalle 2 SITUACIÓN SOBRE ORTOFOTOGRAFÍA DEL ELEMENTO



### LEYENDA GENERAL

- Extensión del plano de detalle 1
- Extensión del plano de detalle 2
- Límite del sector S-1
- Árbol individual

Plano de situación ficha 251

## FICHAS DEL INVENTARIO DE PIES ARBÓREOS Y ARBUSTIVOS

### Árbol

Nº de ficha 252  
 Tipo de elemento: Árbol individual  
 Especie: *Pinus pinea*  
 Altura (m): 5  
 Perímetro (cm): 50  
 Altura de la 1ª rama (m): 3  
 Diámetro de copa (m): 1.5

**Localización (\*):** X: 442895  
 Y: 4489285  
\* Localización aproximada, coordenadas UTM (huso 30 N ETRS 1989)

Edad relativa: Joven

### Estado fitosanitario:

**Bueno**

Madera vista: No      Copa terciada: No  
 Huecos: No      Ramas secas: No  
 Inclinación: 30°      Daños estructurales: No

Plagas o enfermedades No




Observaciones:

### LEYENDA DEL PLAN PARCIAL:

-  DPH Arroyo Valdelacasa
-  RU
-  RCL
-  RCP
-  RCPPL
-  RCM
-  TC
-  AT M Valdelatas
-  ZV, Parque Central
-  ZV, Parques y Jardines
-  SUI
-  Equipamientos privado
-  EQ
-  Red Viaria
-  RV, Áreas de acompañamiento

### Plano de detalle 1 PLAN PARCIAL DEL SECTOR S-1



### SECTOR S-1 "LOS CARRILES"



### Plano de detalle 2 SITUACIÓN SOBRE ORTOFOTOGRAFÍA DEL ELEMENTO



### LEYENDA GENERAL

-  Extensión del plano de detalle 1
-  Extensión del plano de detalle 2
-  Límite del sector S-1
-  Árbol individual



### Plano de situación ficha 252

Plan Parcial del Sector S-1 "Los Carriles"

Anexo VIII. Inventario de pies arbóreos y arbustivos

**FICHAS DEL INVENTARIO DE PIES ARBÓREOS Y ARBUSTIVOS**

**Árbol**

Nº de ficha 253  
 Tipo de elemento: Árbol individual  
 Especie: *Pinus pinea*  
 Altura (m): 6  
 Perímetro (cm): 60  
 Altura de la 1ª rama (m): 2.3  
 Diámetro de copa (m): 3

**Localización (\*):** X: 442879  
 Y: 4489285  
\* Localización aproximada, coordenadas UTM (huso 30 N ETRS 1989)

Edad relativa: Joven

**Estado fitosanitario:**

**Bueno**

Madera vista: No      Copa terciada: No  
 Huecos: No      Ramas secas: No  
 Inclinación: No      Daños estructurales: No

Plagas o enfermedades No



Observaciones:

**LEYENDA DEL PLAN PARCIAL:**

- DPH Arroyo Valdelacasa
- RU
- RCL
- RCP
- RCPPL
- RCM
- TC
- AT M Valdelatas
- ZV, Parque Central
- ZV, Parques y Jardines
- SUI
- Equipamientos privado
- EQ
- Red Viaria
- RV, Áreas de acompañamiento



**Plano de detalle 2  
 SITUACIÓN SOBRE ORTOFOTOGRAFÍA DEL ELEMENTO**



## FICHAS DEL INVENTARIO DE PIES ARBÓREOS Y ARBUSTIVOS

### Árbol

Nº de ficha 254  
 Tipo de elemento: Árbol individual  
 Especie: *Pinus pinea*  
 Altura (m): 6  
 Perímetro (cm): 56  
 Altura de la 1ª rama (m): 2.6  
 Diámetro de copa (m): 2.5

**Localización (\*):** X: 442870  
 Y: 4489285  
\* Localización aproximada, coordenadas UTM (huso 30 N ETRS 1989)

Edad relativa: Joven

**Estado fitosanitario: Bueno**  
 Madera vista: No      Copa terciada: No  
 Huecos: No      Ramas secas: No  
 Inclinación: 30°      Daños estructurales: No

Plagas o enfermedades No

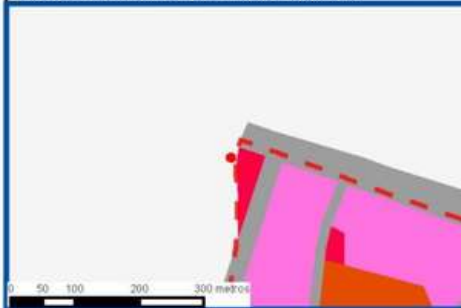


Observaciones:

#### LEYENDA DEL PLAN PARCIAL:

- DPH Arroyo Valdelacasa
- RU
- RCL
- RCP
- RCPPL
- RCM
- TC
- AT M Valdelatas
- ZV, Parque Central
- ZV, Parques y Jardines
- SUI
- Equipamientos privado
- EQ
- Red Viaria
- RV, Áreas de acompañamiento

#### Plano de detalle 1 PLAN PARCIAL DEL SECTOR S-1



#### SECTOR S-1 "LOS CARRILES"



#### Plano de detalle 2 SITUACIÓN SOBRE ORTOFOTOGRAFÍA DEL ELEMENTO



#### LEYENDA GENERAL

- Extensión del plano de detalle 1
- Extensión del plano de detalle 2
- Límite del sector S-1
- Árbol individual

#### Plano de situación ficha 254



**FICHAS DEL INVENTARIO DE PIES ARBÓREOS Y ARBUSTIVOS**

**Árbol**

Nº de ficha 255  
 Tipo de elemento: Árbol individual  
 Especie: *Pinus pinea*  
 Altura (m): 7  
 Perímetro (cm): 99  
 Altura de la 1ª rama (m): 1.8  
 Diámetro de copa (m): 3.5

**Localización (\*):** X: 442907  
 Y: 4489285  
\* Localización aproximada, coordenadas UTM (huso 30 N ETRS 1989)

Edad relativa: Joven

**Estado fitosanitario: Bueno**  
 Madera vista: No      Copa terciada: No  
 Huecos: No      Ramas secas: No  
 Inclinación: No      Daños estructurales: No

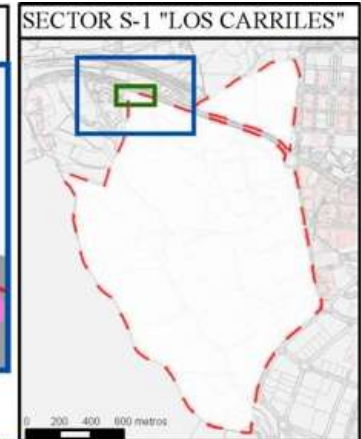
Plagas o enfermedades No



Observaciones:

**LEYENDA DEL PLAN PARCIAL:**

- DPH Arroyo Valdelacasa
- RU
- RCL
- RCP
- RCPPPL
- RCM
- TC
- AT M Valdelatas
- ZV, Parque Central
- ZV, Parques y Jardines
- SUI
- Equipamientos privado
- EQ
- Red Viaria
- RV, Áreas de acompañamiento



Plano de detalle 2  
 SITUACIÓN SOBRE ORTOFOTOGRAFÍA DEL ELEMENTO



- LEYENDA GENERAL**
- Extensión del plano de detalle 1
  - Extensión del plano de detalle 2
  - Límite del sector S-1
  - Árbol individual

Plano de situación ficha 255

## FICHAS DEL INVENTARIO DE PIES ARBÓREOS Y ARBUSTIVOS

### Árbol

Nº de ficha 256  
 Tipo de elemento: Árbol individual  
 Especie: *Pinus pinea*  
 Altura (m): 6,5  
 Perímetro (cm): 74  
 Altura de la 1ª rama (m): 3  
 Diámetro de copa (m): 4

**Localización (\*):** X: 442929  
 Y: 4489285  
\* Localización aproximada, coordenadas UTM (huso 30 N ETRS 1989)

Edad relativa: Joven

**Estado fitosanitario: Bueno**  
 Madera vista: No      Copa terciada: No  
 Huecos: No      Ramas secas: No  
 Inclinación: No      Daños estructurales: No

Plagas o enfermedades No

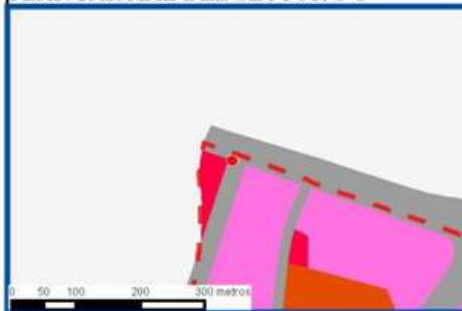


Observaciones:

#### LEYENDA DEL PLAN PARCIAL:

- DPH Arroyo Valdelacasa
- RU
- RCL
- RCP
- RCPPL
- RCM
- TC
- AT M Valdelatas
- ZV, Parque Central
- ZV, Parques y Jardines
- SUI
- Equipamientos privado
- EQ
- Red Viaria
- RV, Áreas de acompañamiento

#### Plano de detalle 1 PLAN PARCIAL DEL SECTOR S-1



#### SECTOR S-1 "LOS CARRILES"



#### Plano de detalle 2 SITUACIÓN SOBRE ORTOFOTOGRAFÍA DEL ELEMENTO



#### LEYENDA GENERAL

- Extensión del plano de detalle 1
- Extensión del plano de detalle 2
- Límite del sector S-1
- Árbol individual

#### Plano de situación ficha 256

## FICHAS DEL INVENTARIO DE PIES ARBÓREOS Y ARBUSTIVOS

### Árbol

Nº de ficha 257  
 Tipo de elemento: Árbol individual  
 Especie: *Pinus pinea*  
 Altura (m): 5  
 Perímetro (cm): 52  
 Altura de la 1ª rama (m): 3  
 Diámetro de copa (m): 2

**Localización (\*):** X: 442889  
 Y: 4489285  
\* Localización aproximada, coordenadas UTM (huso 30 N ETRS 1989)

Edad relativa: Joven

### Estado fitosanitario:

**Bueno**

Madera vista: No      Copa terciada: No  
 Huecos: No      Ramas secas: No  
 Inclinación: No      Daños estructurales: No

Plagas o enfermedades No

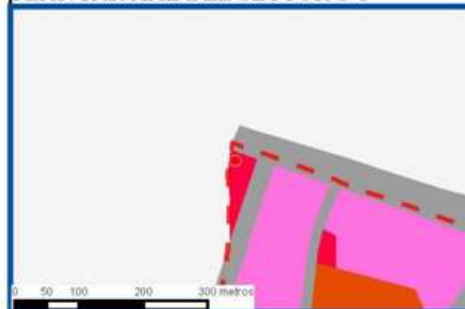
Observaciones:



### LEYENDA DEL PLAN PARCIAL:

- DPH Arroyo Valdelacasa
- RU
- RCL
- RCP
- RCPPL
- RCM
- TC
- AT M Valdelatas
- ZV, Parque Central
- ZV, Parques y Jardines
- SUI
- Equipamientos privado
- EQ
- Red Viaria
- RV, Áreas de acompañamiento

### Plano de detalle 1 PLAN PARCIAL DEL SECTOR S-1



### SECTOR S-1 "LOS CARRILES"



### Plano de detalle 2 SITUACIÓN SOBRE ORTOFOTOGRAFÍA DEL ELEMENTO



### LEYENDA GENERAL

- Extensión del plano de detalle 1
- Extensión del plano de detalle 2
- Límite del sector S-1
- Árbol individual

### Plano de situación ficha 257

## FICHAS DEL INVENTARIO DE PIES ARBÓREOS Y ARBUSTIVOS

### Árbol

Nº de ficha 258  
 Tipo de elemento: Árbol individual  
 Especie: *Ulmus pumila*  
 Altura (m): 3,5  
 Perímetro (cm): 21  
 Altura de la 1ª rama (m): 0.7  
 Diámetro de copa (m): 1

**Localización (\*):** X: 443568  
 Y: 4489285  
\* Localización aproximada, coordenadas UTM (huso 30 N ETRS 1989)

Edad relativa: Joven

**Estado fitosanitario: Bueno**  
 Madera vista: No      Copa terciada: No  
 Huecos: No      Ramas secas: No  
 Inclinación: No      Daños estructurales: No

Plagas o enfermedades No



Observaciones:

#### LEYENDA DEL PLAN PARCIAL:

- DPH Arroyo Valdelacasa
- RU
- RCL
- RCP
- RCPPL
- RCM
- TC
- AT M Valdelatas
- ZV, Parque Central
- ZV, Parques y Jardines
- SUI
- Equipamientos privado
- EQ
- Red Viaria
- RV, Áreas de acompañamiento



#### Plano de detalle 2 SITUACIÓN SOBRE ORTOFOTOGRAFÍA DEL ELEMENTO



#### LEYENDA GENERAL

- Extensión del plano de detalle 1
- Extensión del plano de detalle 2
- Límite del sector S-1
- Árbol individual

Plano de situación ficha 258

## FICHAS DEL INVENTARIO DE PIES ARBÓREOS Y ARBUSTIVOS

### Árbol

Nº de ficha 259  
 Tipo de elemento: Árbol individual  
 Especie: *Pinus pinea*  
 Altura (m): 5  
 Perímetro (cm): 60  
 Altura de la 1ª rama (m): 3  
 Diámetro de copa (m): 1.5

**Localización (\*):** X: 442898  
 Y: 4489285  
\* Localización aproximada, coordenadas UTM (huso 30 N ETRS 1989)

Edad relativa: Joven

### Estado fitosanitario: Bueno

Madera vista: No      Copa terciada: No  
 Huecos: No      Ramas secas: No  
 Inclinación: No      Daños estructurales: No

Plagas o enfermedades No

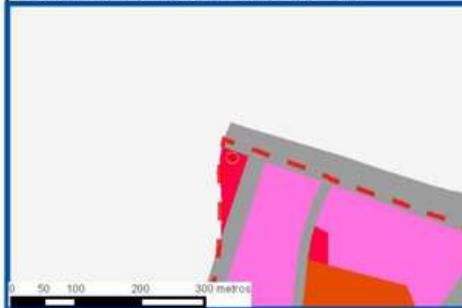
Observaciones:



### LEYENDA DEL PLAN PARCIAL:

- DPH Arroyo Valdelacasa
- RU
- RCL
- RCP
- RCPPL
- RCM
- TC
- AT M Valdelatas
- ZV, Parque Central
- ZV, Parques y Jardines
- SUI
- Equipamientos privado
- EQ
- Red Viaria
- RV, Áreas de acompañamiento

### Plano de detalle 1 PLAN PARCIAL DEL SECTOR S-1



### SECTOR S-1 "LOS CARRILES"



### Plano de detalle 2 SITUACIÓN SOBRE ORTOFOTOGRAFÍA DEL ELEMENTO



### LEYENDA GENERAL

- Extensión del plano de detalle 1
- Extensión del plano de detalle 2
- Límite del sector S-1
- Árbol individual

### Plano de situación ficha 259

## FICHAS DEL INVENTARIO DE PIES ARBÓREOS Y ARBUSTIVOS

### Árbol

Nº de ficha 260  
 Tipo de elemento: Árbol individual  
 Especie: *Pinus pinea*  
 Altura (m): 7  
 Perímetro (cm): 91  
 Altura de la 1ª rama (m): 3.1  
 Diámetro de copa (m): 4.5

**Localización (\*):** X: 442939  
 Y: 4489284  
\* Localización aproximada, coordenadas UTM (huso 30 N ETRS 1989)

Edad relativa: Joven

### Estado fitosanitario:

**Bueno**

Madera vista: No      Copa terciada: No  
 Huecos: No      Ramas secas: No  
 Inclinación: No      Daños estructurales: No

Plagas o enfermedades No

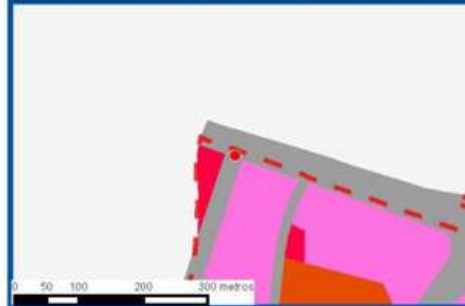


Observaciones:

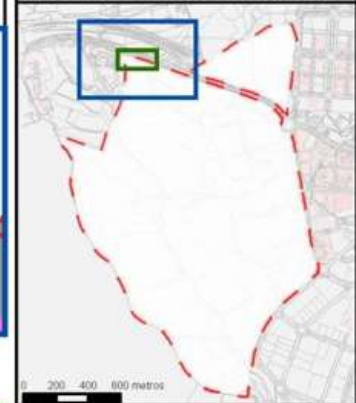
### LEYENDA DEL PLAN PARCIAL:

- DPH Arroyo Valdelacasa
- RU
- RCL
- RCP
- RCPPL
- RCM
- TC
- AT M Valdelatas
- ZV, Parque Central
- ZV, Parques y Jardines
- SUI
- Equipamientos privado
- EQ
- Red Viaria
- RV, Áreas de acompañamiento

### Plano de detalle 1 PLAN PARCIAL DEL SECTOR S-1



### SECTOR S-1 "LOS CARRILES"



### Plano de detalle 2 SITUACIÓN SOBRE ORTOFOTOGRAFÍA DEL ELEMENTO



### LEYENDA GENERAL

- Extensión del plano de detalle 1
- Extensión del plano de detalle 2
- Límite del sector S-1
- Árbol individual

### Plano de situación ficha 260

Plan Parcial del Sector S-1 "Los Carriles"

Anexo VIII. Inventario de pies arbóreos y arbustivos

Noviembre de 2017

## FICHAS DEL INVENTARIO DE PIES ARBÓREOS Y ARBUSTIVOS

### Árbol

Nº de ficha 261  
 Tipo de elemento: Árbol individual  
 Especie: *Pinus pinea*  
 Altura (m): 5  
 Perímetro (cm): 50  
 Altura de la 1ª rama (m): 1.7  
 Diámetro de copa (m): 2

**Localización (\*):** X: 442881  
 Y: 4489284  
\* Localización aproximada, coordenadas UTM (huso 30 N ETRS 1989)

Edad relativa: Joven

**Estado fitosanitario: Bueno**  
 Madera vista: No      Copa terciada: No  
 Huecos: No      Ramas secas: No  
 Inclinación: 30°      Daños estructurales: No

Plagas o enfermedades No

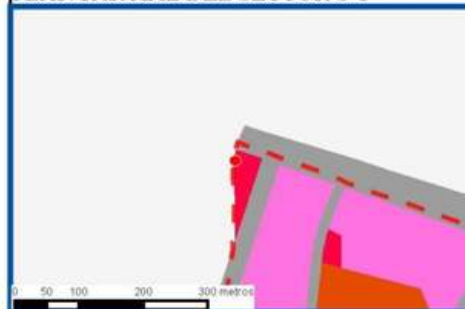


Observaciones:

#### LEYENDA DEL PLAN PARCIAL:

- DPH Arroyo Valdelacasa
- RU
- RCL
- RCP
- RCPPL
- RCM
- TC
- AT M Valdelatas
- ZV, Parque Central
- ZV, Parques y Jardines
- SUI
- Equipamientos privado
- EQ
- Red Viaria
- RV, Áreas de acompañamiento

#### Plano de detalle 1 PLAN PARCIAL DEL SECTOR S-1



#### SECTOR S-1 "LOS CARRILES"

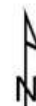


#### Plano de detalle 2 SITUACIÓN SOBRE ORTOFOTOGRAFÍA DEL ELEMENTO



#### LEYENDA GENERAL

- Extensión del plano de detalle 1
- Extensión del plano de detalle 2
- Límite del sector S-1
- Árbol individual



#### Plano de situación ficha 261

## FICHAS DEL INVENTARIO DE PIES ARBÓREOS Y ARBUSTIVOS

### Árbol

Nº de ficha 262  
 Tipo de elemento: Árbol individual  
 Especie: *Pinus pinea*  
 Altura (m): 6,5  
 Perímetro (cm): 77  
 Altura de la 1ª rama (m): 2.7  
 Diámetro de copa (m): 3.5

**Localización (\*):** X: 442873  
 Y: 4489284  
\* Localización aproximada, coordenadas UTM (huso 30 N ETRS 1989)

Edad relativa: Joven

**Estado fitosanitario: Bueno**  
 Madera vista: No      Copa terciada: No  
 Huecos: No      Ramas secas: No  
 Inclinación: No      Daños estructurales: No

Plagas o enfermedades No

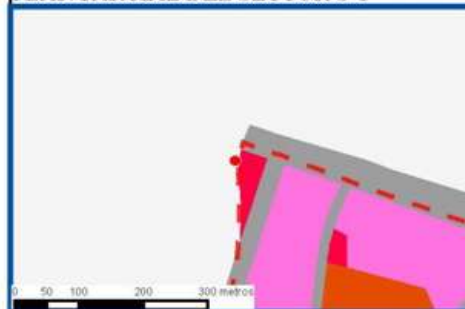


Observaciones:

#### LEYENDA DEL PLAN PARCIAL:

- DPH Arroyo Valdelacasa
- RU
- RCL
- RCP
- RCPPL
- RCM
- TC
- AT M Valdelatas
- ZV, Parque Central
- ZV, Parques y Jardines
- SUI
- Equipamientos privado
- EQ
- Red Viaria
- RV, Áreas de acompañamiento

#### Plano de detalle 1 PLAN PARCIAL DEL SECTOR S-1



#### SECTOR S-1 "LOS CARRILES"



#### Plano de detalle 2 SITUACIÓN SOBRE ORTOFOTOGRAFÍA DEL ELEMENTO



#### LEYENDA GENERAL

- Extensión del plano de detalle 1
- Extensión del plano de detalle 2
- Límite del sector S-1
- Árbol individual

#### Plano de situación ficha 262



## FICHAS DEL INVENTARIO DE PIES ARBÓREOS Y ARBUSTIVOS

### Árbol

Nº de ficha 263  
 Tipo de elemento: Árbol individual  
 Especie: *Pinus pinea*  
 Altura (m): 6,5  
 Perímetro (cm): 86  
 Altura de la 1ª rama (m): 1.7  
 Diámetro de copa (m): 3.5

**Localización (\*):** X: 442865  
 Y: 4489284  
\* Localización aproximada, coordenadas UTM (huso 30 N ETRS 1989)

Edad relativa: Joven

### Estado fitosanitario:

**Bueno**

Madera vista: No      Copa terciada: No  
 Huecos: No      Ramas secas: No  
 Inclinación: No      Daños estructurales: No

Plagas o enfermedades No

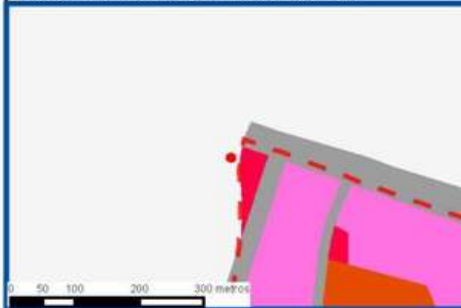


Observaciones:

### LEYENDA DEL PLAN PARCIAL:

-  DPH Arroyo Valdelacasa
-  RU
-  RCL
-  RCP
-  RCPPL
-  RCM
-  TC
-  AT M Valdelatas
-  ZV, Parque Central
-  ZV, Parques y Jardines
-  SUI
-  Equipamientos privado
-  EQ
-  Red Viaria
-  RV, Áreas de acompañamiento

### Plano de detalle 1 PLAN PARCIAL DEL SECTOR S-1



### SECTOR S-1 "LOS CARRILES"



### Plano de detalle 2 SITUACIÓN SOBRE ORTOFOTOGRAFÍA DEL ELEMENTO



### LEYENDA GENERAL

-  Extensión del plano de detalle 1
-  Extensión del plano de detalle 2
-  Límite del sector S-1
-  Árbol individual



### Plano de situación ficha 263

Plan Parcial del Sector S-1 "Los Carriles"

Anexo VIII. Inventario de pies arbóreos y arbustivos

## FICHAS DEL INVENTARIO DE PIES ARBÓREOS Y ARBUSTIVOS

### Árbol

Nº de ficha 264  
 Tipo de elemento: Árbol individual  
 Especie: *Pinus pinea*  
 Altura (m): 5,5  
 Perímetro (cm): 53  
 Altura de la 1ª rama (m): 2.8  
 Diámetro de copa (m): 2.5

**Localización (\*):** X: 442892  
 Y: 4489284  
\* Localización aproximada, coordenadas UTM (huso 30 N ETRS 1989)

Edad relativa: Joven

### Estado fitosanitario:

**Bueno**

Madera vista: No      Copa terciada: No  
 Huecos: No      Ramas secas: No  
 Inclinación: No      Daños estructurales: No

Plagas o enfermedades No




Observaciones:

### LEYENDA DEL PLAN PARCIAL:

- DPH Arroyo Valdelacasa
- RU
- RCL
- RCP
- RCPPL
- RCM
- TC
- AT M Valdelatas
- ZV, Parque Central
- ZV, Parques y Jardines
- SUI
- Equipamientos privado
- EQ
- Red Viaria
- RV, Áreas de acompañamiento

### Plano de detalle 1 PLAN PARCIAL DEL SECTOR S-1



### SECTOR S-1 "LOS CARRILES"



### Plano de detalle 2 SITUACIÓN SOBRE ORTOFOTOGRAFÍA DEL ELEMENTO



### LEYENDA GENERAL

- Extensión del plano de detalle 1
- Extensión del plano de detalle 2
- Límite del sector S-1
- Árbol individual

### Plano de situación ficha 264

Plan Parcial del Sector S-1 "Los Carriles"

Anexo VIII. Inventario de pies arbóreos y arbustivos

## FICHAS DEL INVENTARIO DE PIES ARBÓREOS Y ARBUSTIVOS

### Árbol

Nº de ficha 265  
 Tipo de elemento: Árbol individual  
 Especie: *Pinus pinea*  
 Altura (m): 4  
 Perímetro (cm): 43  
 Altura de la 1ª rama (m): 2.3  
 Diámetro de copa (m): 1.5

**Localización (\*):** X: 442901  
 Y: 4489284  
\* Localización aproximada, coordenadas UTM (huso 30 N ETRS 1989)

Edad relativa: Joven

### Estado fitosanitario:

**Bueno**

Madera vista: No      Copa terciada: No  
 Huecos: No      Ramas secas: No  
 Inclinación: No      Daños estructurales: No

Plagas o enfermedades No

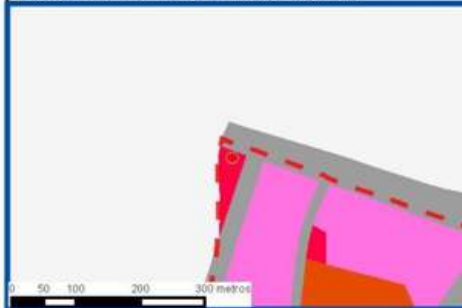


Observaciones:

### LEYENDA DEL PLAN PARCIAL:

-  DPH Arroyo Valdelacasa
-  RU
-  RCL
-  RCP
-  RCPPL
-  RCM
-  TC
-  AT M Valdelatas
-  ZV, Parque Central
-  ZV, Parques y Jardines
-  SUI
-  Equipamientos privado
-  EQ
-  Red Viaria
-  RV, Áreas de acompañamiento

### Plano de detalle 1 PLAN PARCIAL DEL SECTOR S-1



### SECTOR S-1 "LOS CARRILES"



### Plano de detalle 2 SITUACIÓN SOBRE ORTOFOTOGRAFÍA DEL ELEMENTO



### LEYENDA GENERAL

-  Extensión del plano de detalle 1
-  Extensión del plano de detalle 2
-  Límite del sector S-1
-  Árbol individual



Plano de situación ficha 265

Plan Parcial del Sector S-1 "Los Carriles"

Anexo VIII. Inventario de pies arbóreos y arbustivos

## FICHAS DEL INVENTARIO DE PIES ARBÓREOS Y ARBUSTIVOS

### Árbol

Nº de ficha 266  
 Tipo de elemento: Árbol individual  
 Especie: *Pinus pinea*  
 Altura (m): 5,5  
 Perímetro (cm): 57  
 Altura de la 1ª rama (m): 1.9  
 Diámetro de copa (m): 3

**Localización (\*):** X: 442884  
 Y: 4489284  
\* Localización aproximada, coordenadas UTM (huso 30 N ETRS 1989)

Edad relativa: Joven

### Estado fitosanitario:

**Bueno**

Madera vista: No      Copa terciada: No  
 Huecos: No      Ramas secas: No  
 Inclinación: No      Daños estructurales: No

Plagas o enfermedades No

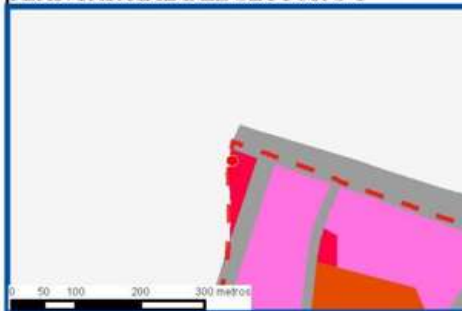


Observaciones:

### LEYENDA DEL PLAN PARCIAL:

-  DPH Arroyo Valdelacasa
-  RU
-  RCL
-  RCP
-  RCPPL
-  RCM
-  TC
-  AT M Valdelatas
-  ZV, Parque Central
-  ZV, Parques y Jardines
-  SUI
-  Equipamientos privado
-  EQ
-  Red Viaria
-  RV, Áreas de acompañamiento

### Plano de detalle 1 PLAN PARCIAL DEL SECTOR S-1



### SECTOR S-1 "LOS CARRILES"



### Plano de detalle 2 SITUACIÓN SOBRE ORTOFOTOGRAFÍA DEL ELEMENTO



### LEYENDA GENERAL

-  Extensión del plano de detalle 1
-  Extensión del plano de detalle 2
-  Límite del sector S-1
-  Árbol individual



### Plano de situación ficha 266

Plan Parcial del Sector S-1 "Los Carriles"

Anexo VIII. Inventario de pies arbóreos y arbustivos

## FICHAS DEL INVENTARIO DE PIES ARBÓREOS Y ARBUSTIVOS

### Árbol

Nº de ficha 267  
 Tipo de elemento: Árbol individual  
 Especie: *Pinus pinea*  
 Altura (m): 6  
 Perímetro (cm): 67  
 Altura de la 1ª rama (m): 2.8  
 Diámetro de copa (m): 3.5

### Estado fitosanitario:

**Bueno**

Madera vista: No      Copa terciada: No  
 Huecos: No      Ramas secas: No  
 Inclinación: No      Daños estructurales: No

Plagas o enfermedades No

**Localización (\*):** X: 442933  
 Y: 4489283  
\* Localización aproximada, coordenadas UTM (huso 30 N ETRS 1989)

Edad relativa: Joven

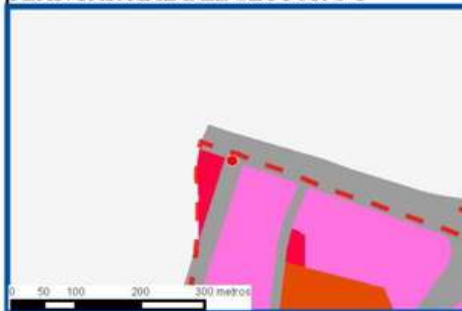


Observaciones:

### LEYENDA DEL PLAN PARCIAL:

- DPH Arroyo Valdelacasa
- RU
- RCL
- RCP
- RCPPPL
- RCM
- TC
- AT M Valdelatas
- ZV, Parque Central
- ZV, Parques y Jardines
- SUI
- Equipamientos privado
- EQ
- Red Viaria
- RV, Áreas de acompañamiento

### Plano de detalle 1 PLAN PARCIAL DEL SECTOR S-1



### SECTOR S-1 "LOS CARRILES"



### Plano de detalle 2 SITUACIÓN SOBRE ORTOFOTOGRAFÍA DEL ELEMENTO



### LEYENDA GENERAL

- Extensión del plano de detalle 1
- Extensión del plano de detalle 2
- Límite del sector S-1
- Árbol individual

### Plano de situación ficha 267

**FICHAS DEL INVENTARIO DE PIES ARBÓREOS Y ARBUSTIVOS**

**Árbol**

Nº de ficha 268  
 Tipo de elemento: Árbol individual  
 Especie: *Pinus pinea*  
 Altura (m): 6  
 Perímetro (cm): 76  
 Altura de la 1ª rama (m): 2.6  
 Diámetro de copa (m): 2.5

**Localización (\*):** X: 442876  
 Y: 4489283  
\* Localización aproximada, coordenadas UTM (huso 30 N ETRS 1989)

Edad relativa: Joven

**Estado fitosanitario:**

**Bueno**

Madera vista: No      Copa terciada: No  
 Huecos: No      Ramas secas: No  
 Inclinación: No      Daños estructurales: No

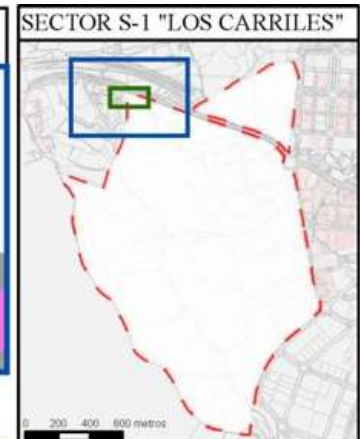
Plagas o enfermedades No



Observaciones:

**LEYENDA DEL PLAN PARCIAL:**

- DPH Arroyo Valdelacasa
- RU
- RCL
- RCP
- RCPPL
- RCM
- TC
- AT M Valdelatas
- ZV, Parque Central
- ZV, Parques y Jardines
- SUI
- Equipamientos privado
- EQ
- Red Viaria
- RV, Áreas de acompañamiento



**Plano de detalle 2  
 SITUACIÓN SOBRE ORTOFOTOGRAFÍA DEL ELEMENTO**



**LEYENDA GENERAL**

- Extensión del plano de detalle 1
- Extensión del plano de detalle 2
- Límite del sector S-1
- Árbol individual



**Plano de situación ficha 268**

## FICHAS DEL INVENTARIO DE PIES ARBÓREOS Y ARBUSTIVOS

### Árbol

Nº de ficha 269  
 Tipo de elemento: Árbol individual  
 Especie: *Pinus pinea*  
 Altura (m): 6,5  
 Perímetro (cm): 70  
 Altura de la 1ª rama (m): 2.7  
 Diámetro de copa (m): 2.5

**Localización (\*):** X: 442943  
 \* Localización aproximada, coordenadas UTM (huso 30 N ETRS 1989) Y: 4489283

Edad relativa: Joven

**Estado fitosanitario: Bueno**  
 Madera vista: No      Copa terciada: No  
 Huecos: No      Ramas secas: No  
 Inclinación: No      Daños estructurales: No

Plagas o enfermedades No

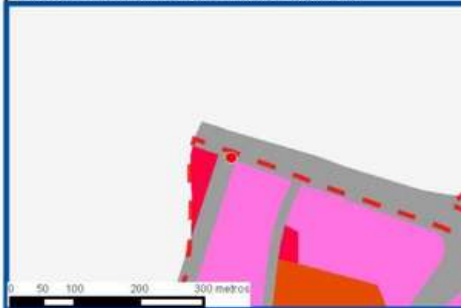


Observaciones:

#### LEYENDA DEL PLAN PARCIAL:

-  DPH Arroyo Valdelacasa
-  RU
-  RCL
-  RCP
-  RCPPL
-  RCM
-  TC
-  AT M Valdelatas
-  ZV, Parque Central
-  ZV, Parques y Jardines
-  SUI
-  Equipamientos privado
-  EQ
-  Red Viaria
-  RV, Áreas de acompañamiento

#### Plano de detalle 1 PLAN PARCIAL DEL SECTOR S-1



#### SECTOR S-1 "LOS CARRILES"



#### Plano de detalle 2 SITUACIÓN SOBRE ORTOFOTOGRAFÍA DEL ELEMENTO



#### LEYENDA GENERAL

-  Extensión del plano de detalle 1
-  Extensión del plano de detalle 2
-  Límite del sector S-1
-  Árbol individual

#### Plano de situación ficha 269

## FICHAS DEL INVENTARIO DE PIES ARBÓREOS Y ARBUSTIVOS

### Árbol

Nº de ficha 270  
 Tipo de elemento: Árbol individual  
 Especie: *Pinus pinea*  
 Altura (m): 6,5  
 Perímetro (cm): 61  
 Altura de la 1ª rama (m): 2.4  
 Diámetro de copa (m): 2.5

**Localización (\*):** X: 442868  
 Y: 4489283  
\* Localización aproximada, coordenadas UTM (huso 30 N ETRS 1989)

Edad relativa: Joven

### Estado fitosanitario: Bueno

Madera vista: No      Copa terciada: No  
 Huecos: No      Ramas secas: No  
 Inclinación: No      Daños estructurales: No

Plagas o enfermedades No

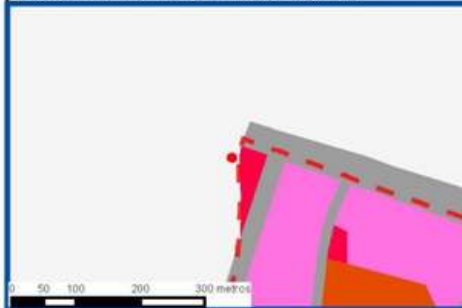


Observaciones:

#### LEYENDA DEL PLAN PARCIAL:

- DPH Arroyo Valdelacasa
- RU
- RCL
- RCP
- RCPPL
- RCM
- TC
- AT M Valdelatas
- ZV, Parque Central
- ZV, Parques y Jardines
- SUI
- Equipamientos privado
- EQ
- Red Viaria
- RV, Áreas de acompañamiento

#### Plano de detalle 1 PLAN PARCIAL DEL SECTOR S-1



#### SECTOR S-1 "LOS CARRILES"



#### Plano de detalle 2 SITUACIÓN SOBRE ORTOFOTOGRAFÍA DEL ELEMENTO



#### LEYENDA GENERAL

- Extensión del plano de detalle 1
- Extensión del plano de detalle 2
- Límite del sector S-1
- Árbol individual

#### Plano de situación ficha 270

Plan Parcial del Sector S-1 "Los Carriles"

Anexo VIII. Inventario de pies arbóreos y arbustivos



## FICHAS DEL INVENTARIO DE PIES ARBÓREOS Y ARBUSTIVOS

### Árbol

Nº de ficha 271  
 Tipo de elemento: Árbol individual  
 Especie: *Ulmus pumila*  
 Altura (m): 11  
 Perímetro (cm): 225  
 Altura de la 1ª rama (m): 0.4  
 Diámetro de copa (m): 10

**Localización (\*):** X: 443157  
 Y: 4489283  
\* Localización aproximada, coordenadas UTM (huso 30 N ETRS 1989)

Edad relativa: Joven

### Estado fitosanitario: Bueno

Madera vista: No      Copa terciada: No  
 Huecos: No      Ramas secas: No  
 Inclinación: No      Daños estructurales: No

Plagas o enfermedades No

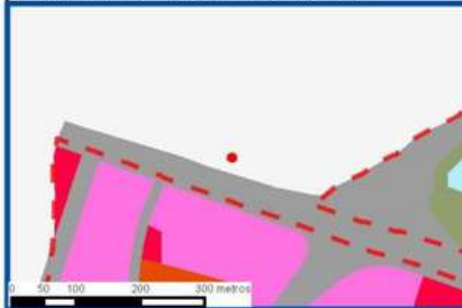


Observaciones:

#### LEYENDA DEL PLAN PARCIAL:

- DPH Arroyo Valdelacasa
- RU
- RCL
- RCP
- RCPPL
- RCM
- TC
- AT M Valdelatas
- ZV, Parque Central
- ZV, Parques y Jardines
- SUI
- Equipamientos privado
- EQ
- Red Viaria
- RV, Áreas de acompañamiento

#### Plano de detalle 1 PLAN PARCIAL DEL SECTOR S-1



#### SECTOR S-1 "LOS CARRILES"



#### Plano de detalle 2 SITUACIÓN SOBRE ORTOFOTOGRAFÍA DEL ELEMENTO



#### LEYENDA GENERAL

- Extensión del plano de detalle 1
- Extensión del plano de detalle 2
- Límite del sector S-1
- Árbol individual

#### Plano de situación ficha 271

## FICHAS DEL INVENTARIO DE PIES ARBÓREOS Y ARBUSTIVOS

### Árbol

Nº de ficha 272  
 Tipo de elemento: Árbol individual  
 Especie: *Pinus pinea*  
 Altura (m): 5,5  
 Perímetro (cm): 53  
 Altura de la 1ª rama (m): 2.8  
 Diámetro de copa (m): 2

**Localización (\*):** X: 442895  
 \* Localización aproximada, coordenadas UTM (huso 30 N ETRS 1989) Y: 4489283

Edad relativa: Joven

### Estado fitosanitario:

**Bueno**

Madera vista: No      Copa terciada: No  
 Huecos: No      Ramas secas: No  
 Inclinación: No      Daños estructurales: No

Plagas o enfermedades No

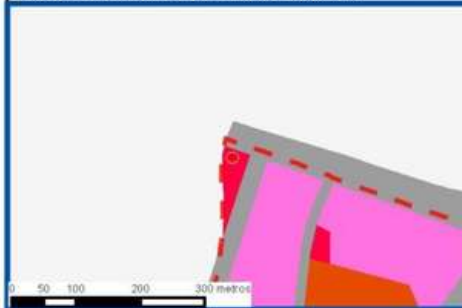


Observaciones:

### LEYENDA DEL PLAN PARCIAL:

- DPH Arroyo Valdelacasa
- RU
- RCL
- RCP
- RCPPL
- RCM
- TC
- AT M Valdelatas
- ZV, Parque Central
- ZV, Parques y Jardines
- SUI
- Equipamientos privado
- EQ
- Red Viaria
- RV, Áreas de acompañamiento

### Plano de detalle 1 PLAN PARCIAL DEL SECTOR S-1



### SECTOR S-1 "LOS CARRILES"



### Plano de detalle 2 SITUACIÓN SOBRE ORTOFOTOGRAFÍA DEL ELEMENTO



### LEYENDA GENERAL

- Extensión del plano de detalle 1
- Extensión del plano de detalle 2
- Límite del sector S-1
- Árbol individual

### Plano de situación ficha 272

## FICHAS DEL INVENTARIO DE PIES ARBÓREOS Y ARBUSTIVOS

### Árbol

Nº de ficha 273  
 Tipo de elemento: Árbol individual  
 Especie: *Pinus pinea*  
 Altura (m): 5,5  
 Perímetro (cm): 56  
 Altura de la 1ª rama (m): 2.6  
 Diámetro de copa (m): 2

**Localización (\*):** X: 442904  
 \* Localización aproximada, coordenadas UTM (huso 30 N ETRS 1989) Y: 4489283

Edad relativa: Joven

### Estado fitosanitario: Bueno

Madera vista: No      Copa terciada: No  
 Huecos: No      Ramas secas: No  
 Inclinación: No      Daños estructurales: No

Plagas o enfermedades No

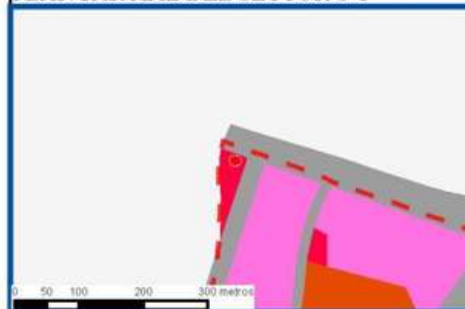
Observaciones:



### LEYENDA DEL PLAN PARCIAL:

- DPH Arroyo Valdelacasa
- RU
- RCL
- RCP
- RCPPL
- RCM
- TC
- AT M Valdelatas
- ZV, Parque Central
- ZV, Parques y Jardines
- SUI
- Equipamientos privado
- EQ
- Red Viaria
- RV, Áreas de acompañamiento

### Plano de detalle 1 PLAN PARCIAL DEL SECTOR S-1



### SECTOR S-1 "LOS CARRILES"



### Plano de detalle 2 SITUACIÓN SOBRE ORTOFOTOGRAFÍA DEL ELEMENTO



### LEYENDA GENERAL

- Extensión del plano de detalle 1
- Extensión del plano de detalle 2
- Límite del sector S-1
- Árbol individual

### Plano de situación ficha 273

Plan Parcial del Sector S-1 "Los Carriles"

Anexo VIII. Inventario de pies arbóreos y arbustivos

## FICHAS DEL INVENTARIO DE PIES ARBÓREOS Y ARBUSTIVOS

### Árbol

Nº de ficha 274  
 Tipo de elemento: Árbol individual  
 Especie: *Pinus pinea*  
 Altura (m): 6  
 Perímetro (cm): 63  
 Altura de la 1ª rama (m): 2.1  
 Diámetro de copa (m): 3.5

**Localización (\*):** X: 442887  
 Y: 4489283  
\* Localización aproximada, coordenadas UTM (huso 30 N ETRS 1989)

Edad relativa: Joven

### Estado fitosanitario: Bueno

Madera vista: No      Copa terciada: No  
 Huecos: No      Ramas secas: No  
 Inclinación: No      Daños estructurales: No

Plagas o enfermedades No




Observaciones:

#### LEYENDA DEL PLAN PARCIAL:

- DPH Arroyo Valdelacasa
- RU
- RCL
- RCP
- RCPPL
- RCM
- TC
- AT M Valdelatas
- ZV, Parque Central
- ZV, Parques y Jardines
- SUI
- Equipamientos privado
- EQ
- Red Viaria
- RV, Áreas de acompañamiento

#### Plano de detalle 1 PLAN PARCIAL DEL SECTOR S-1



#### SECTOR S-1 "LOS CARRILES"



#### Plano de detalle 2 SITUACIÓN SOBRE ORTOFOTOGRAFÍA DEL ELEMENTO



#### LEYENDA GENERAL

- Extensión del plano de detalle 1
- Extensión del plano de detalle 2
- Límite del sector S-1
- Árbol individual

#### Plano de situación ficha 274

**FICHAS DEL INVENTARIO DE PIES ARBÓREOS Y ARBUSTIVOS**

**Árbol**

Nº de ficha 275  
 Tipo de elemento: Árbol individual  
 Especie: *Ulmus pumila*  
 Altura (m): 8,5  
 Perímetro (cm): 111  
 Altura de la 1ª rama (m): 2  
 Diámetro de copa (m): 5.5

**Localización (\*):** X: 443464  
 Y: 4489282  
\* Localización aproximada, coordenadas UTM (huso 30 N ETRS 1989)

Edad relativa: Decrépito

**Estado fitosanitario: Malo**  
 Madera vista: No      Copa terciada: No  
 Huecos: No      Ramas secas: No  
 Inclinación: No      Daños estructurales: No

Plagas o enfermedades: Exudación bacteriana

Observaciones: Presencia de nido en las ramas



**LEYENDA DEL PLAN PARCIAL:**

- DPH Arroyo Valdelacasa
- RU
- RCL
- RCP
- RCPPL
- RCM
- TC
- AT M Valdelatas
- ZV, Parque Central
- ZV, Parques y Jardines
- SUI
- Equipamientos privado
- EQ
- Red Viaria
- RV, Áreas de acompañamiento



Plano de detalle 2  
 SITUACIÓN SOBRE ORTOFOTOGRAFÍA DEL ELEMENTO



**LEYENDA GENERAL**

- Extensión del plano de detalle 1
- Extensión del plano de detalle 2
- Límite del sector S-1
- Árbol individual



Plano de situación ficha 275

## FICHAS DEL INVENTARIO DE PIES ARBÓREOS Y ARBUSTIVOS

### Árbol

Nº de ficha 276  
 Tipo de elemento: Árbol individual  
 Especie: *Pinus pinea*  
 Altura (m): 6  
 Perímetro (cm): 64  
 Altura de la 1ª rama (m): 1.8  
 Diámetro de copa (m): 2.5

**Localización (\*):** X: 442879  
 Y: 4489282  
\* Localización aproximada, coordenadas UTM (huso 30 N ETRS 1989)

Edad relativa: Joven

### Estado fitosanitario:

**Bueno**

Madera vista: No      Copa terciada: No  
 Huecos: No      Ramas secas: No  
 Inclinación: No      Daños estructurales: No

Plagas o enfermedades No

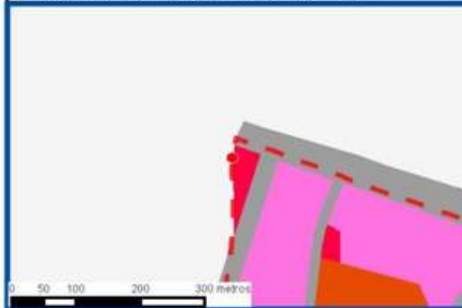


Observaciones:

### LEYENDA DEL PLAN PARCIAL:

- DPH Arroyo Valdelacasa
- RU
- RCL
- RCP
- RCPPL
- RCM
- TC
- AT M Valdelatas
- ZV, Parque Central
- ZV, Parques y Jardines
- SUI
- Equipamientos privado
- EQ
- Red Viaria
- RV, Áreas de acompañamiento

### Plano de detalle 1 PLAN PARCIAL DEL SECTOR S-1



### SECTOR S-1 "LOS CARRILES"



### Plano de detalle 2 SITUACIÓN SOBRE ORTOFOTOGRAFÍA DEL ELEMENTO



### LEYENDA GENERAL

- Extensión del plano de detalle 1
- Extensión del plano de detalle 2
- Límite del sector S-1
- Árbol individual

### Plano de situación ficha 276

## FICHAS DEL INVENTARIO DE PIES ARBÓREOS Y ARBUSTIVOS

### Árbol

Nº de ficha 277  
 Tipo de elemento: Árbol individual  
 Especie: *Pinus pinea*  
 Altura (m): 6,5  
 Perímetro (cm): 77  
 Altura de la 1ª rama (m): 2.8  
 Diámetro de copa (m): 3.5

**Localización (\*):** X: 442947  
 Y: 4489282  
\* Localización aproximada, coordenadas UTM (huso 30 N ETRS 1989)

Edad relativa: Joven

### Estado fitosanitario:

**Bueno**

Madera vista: No      Copa terciada: No  
 Huecos: No      Ramas secas: No  
 Inclinación: No      Daños estructurales: No

Plagas o enfermedades No

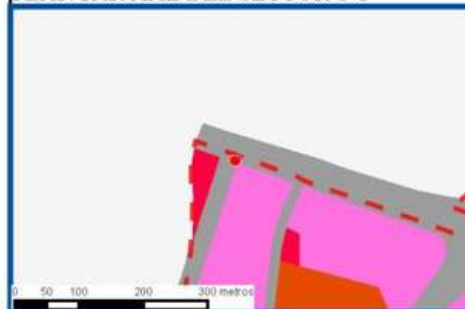


Observaciones:

### LEYENDA DEL PLAN PARCIAL:

- DPH Arroyo Valdelacasa
- RU
- RCL
- RCP
- RCPPL
- RCM
- TC
- AT M Valdelatas
- ZV, Parque Central
- ZV, Parques y Jardines
- SUI
- Equipamientos privado
- EQ
- Red Viaria
- RV, Áreas de acompañamiento

### Plano de detalle 1 PLAN PARCIAL DEL SECTOR S-1



### SECTOR S-1 "LOS CARRILES"



### Plano de detalle 2 SITUACIÓN SOBRE ORTOFOTOGRAFÍA DEL ELEMENTO



### LEYENDA GENERAL

- Extensión del plano de detalle 1
- Extensión del plano de detalle 2
- Límite del sector S-1
- Árbol individual

### Plano de situación ficha 277

## FICHAS DEL INVENTARIO DE PIES ARBÓREOS Y ARBUSTIVOS

### Árbol

Nº de ficha 278  
 Tipo de elemento: Árbol individual  
 Especie: *Pinus pinea*  
 Altura (m): 6  
 Perímetro (cm): 70  
 Altura de la 1ª rama (m): 1.5  
 Diámetro de copa (m): 4

**Localización (\*):** X: 442938  
 Y: 4489282  
\* Localización aproximada, coordenadas UTM (huso 30 N ETRS 1989)

Edad relativa: Joven

### Estado fitosanitario: Bueno

Madera vista: No      Copa terciada: No  
 Huecos: No      Ramas secas: No  
 Inclinación: No      Daños estructurales: No

Plagas o enfermedades No

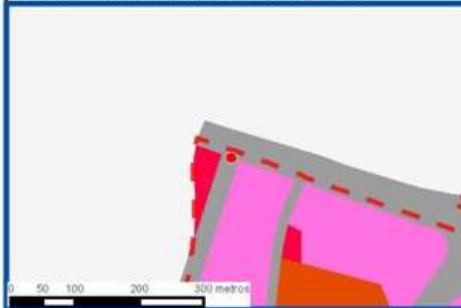


Observaciones:

#### LEYENDA DEL PLAN PARCIAL:

- DPH Arroyo Valdelacasa
- RU
- RCL
- RCP
- RCPPL
- RCM
- TC
- AT M Valdelatas
- ZV, Parque Central
- ZV, Parques y Jardines
- SUI
- Equipamientos privado
- EQ
- Red Viaria
- RV, Áreas de acompañamiento

#### Plano de detalle 1 PLAN PARCIAL DEL SECTOR S-1



#### SECTOR S-1 "LOS CARRILES"



#### Plano de detalle 2 SITUACIÓN SOBRE ORTOFOTOGRAFÍA DEL ELEMENTO



#### LEYENDA GENERAL

- Extensión del plano de detalle 1
- Extensión del plano de detalle 2
- Límite del sector S-1
- Árbol individual

#### Plano de situación ficha 278



## FICHAS DEL INVENTARIO DE PIES ARBÓREOS Y ARBUSTIVOS

### Árbol

Nº de ficha 279  
 Tipo de elemento: Árbol individual  
 Especie: *Pinus pinea*  
 Altura (m): 5  
 Perímetro (cm): 54  
 Altura de la 1ª rama (m): 2.8  
 Diámetro de copa (m): 2

**Localización (\*):** X: 442898  
 Y: 4489282  
\* Localización aproximada, coordenadas UTM (huso 30 N ETRS 1989)

Edad relativa: Joven

### Estado fitosanitario:

**Bueno**

Madera vista: No      Copa terciada: No  
 Huecos: No      Ramas secas: No  
 Inclinación: No      Daños estructurales: No

Plagas o enfermedades No

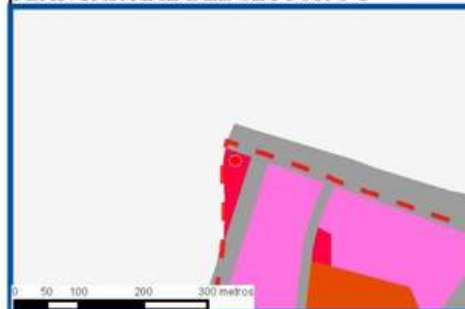
Observaciones:



### LEYENDA DEL PLAN PARCIAL:

- DPH Arroyo Valdelacasa
- RU
- RCL
- RCP
- RCPPL
- RCM
- TC
- AT M Valdelatas
- ZV, Parque Central
- ZV, Parques y Jardines
- SUI
- Equipamientos privado
- EQ
- Red Viaria
- RV, Áreas de acompañamiento

### Plano de detalle 1 PLAN PARCIAL DEL SECTOR S-1



### SECTOR S-1 "LOS CARRILES"



### Plano de detalle 2 SITUACIÓN SOBRE ORTOFOTOGRAFÍA DEL ELEMENTO



### LEYENDA GENERAL

- Extensión del plano de detalle 1
- Extensión del plano de detalle 2
- Límite del sector S-1
- Árbol individual

### Plano de situación ficha 279

## FICHAS DEL INVENTARIO DE PIES ARBÓREOS Y ARBUSTIVOS

### Árbol

Nº de ficha 280  
 Tipo de elemento: Árbol individual  
 Especie: *Ulmus pumila*  
 Altura (m): 10,5  
 Perímetro (cm): 119  
 Altura de la 1ª rama (m): 3  
 Diámetro de copa (m): 6

**Localización (\*):** X: 443408  
 Y: 4489282  
\* Localización aproximada, coordenadas UTM (huso 30 N ETRS 1989)

Edad relativa: Joven

### Estado fitosanitario:

**Bueno**

Madera vista: No      Copa terciada: No  
 Huecos: No      Ramas secas: Si  
 Inclinación: No      Daños estructurales: No

Plagas o enfermedades No



Observaciones:

### LEYENDA DEL PLAN PARCIAL:

-  DPH Arroyo Valdelacasa
-  RU
-  RCL
-  RCP
-  RCPPL
-  RCM
-  TC
-  AT M Valdelatas
-  ZV, Parque Central
-  ZV, Parques y Jardines
-  SUI
-  Equipamientos privado
-  EQ
-  Red Viaria
-  RV, Áreas de acompañamiento



### Plano de detalle 2 SITUACIÓN SOBRE ORTOFOTOGRAFÍA DEL ELEMENTO



### LEYENDA GENERAL

-  Extensión del plano de detalle 1
-  Extensión del plano de detalle 2
-  Límite del sector S-1
-  Árbol individual

### Plano de situación ficha 280

Plan Parcial del Sector S-1 "Los Carriles"

Anexo VIII. Inventario de pies arbóreos y arbustivos

## FICHAS DEL INVENTARIO DE PIES ARBÓREOS Y ARBUSTIVOS

### Árbol

Nº de ficha 281  
 Tipo de elemento: Árbol individual  
 Especie: *Pinus pinea*  
 Altura (m): 6,5  
 Perímetro (cm): 80  
 Altura de la 1ª rama (m): 1.5  
 Diámetro de copa (m): 3

**Localización (\*):** X: 442907  
 \* Localización aproximada, coordenadas UTM (huso 30 N ETRS 1989) Y: 4489282

Edad relativa: Joven

### Estado fitosanitario:

**Bueno**

Madera vista: No      Copa terciada: No  
 Huecos: No      Ramas secas: No  
 Inclinación: No      Daños estructurales: No

Plagas o enfermedades No

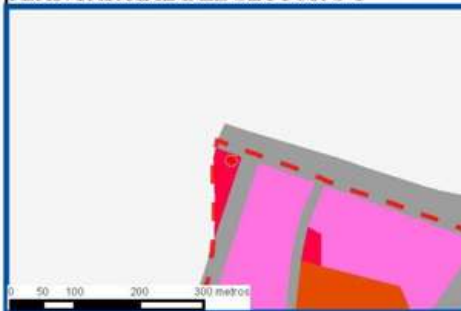


Observaciones:

### LEYENDA DEL PLAN PARCIAL:

- DPH Arroyo Valdelacasa
- RU
- RCL
- RCP
- RCPPPL
- RCM
- TC
- AT M Valdelatas
- ZV, Parque Central
- ZV, Parques y Jardines
- SUI
- Equipamientos privado
- EQ
- Red Viaria
- RV, Áreas de acompañamiento

### Plano de detalle 1 PLAN PARCIAL DEL SECTOR S-1



### SECTOR S-1 "LOS CARRILES"



### Plano de detalle 2 SITUACIÓN SOBRE ORTOFOTOGRAFÍA DEL ELEMENTO



### LEYENDA GENERAL

- Extensión del plano de detalle 1
- Extensión del plano de detalle 2
- Límite del sector S-1
- Árbol individual

### Plano de situación ficha 281

## FICHAS DEL INVENTARIO DE PIES ARBÓREOS Y ARBUSTIVOS

### Árbol

Nº de ficha 282  
 Tipo de elemento: Árbol individual  
 Especie: *Pinus pinea*  
 Altura (m): 5  
 Perímetro (cm): 52  
 Altura de la 1ª rama (m): 1.9  
 Diámetro de copa (m): 2.5

**Localización (\*):** X: 442890  
 Y: 4489282  
\* Localización aproximada, coordenadas UTM (huso 30 N ETRS 1989)

Edad relativa: Joven

### Estado fitosanitario:

**Bueno**

Madera vista: No      Copa terciada: No  
 Huecos: No      Ramas secas: No  
 Inclinación: No      Daños estructurales: No

Plagas o enfermedades No

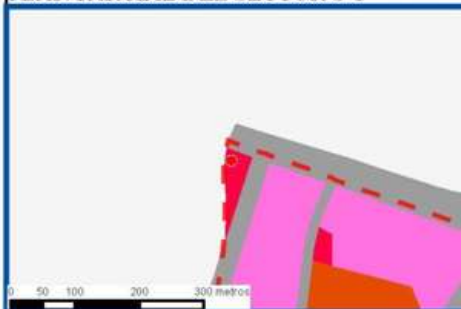


Observaciones:

### LEYENDA DEL PLAN PARCIAL:

- DPH Arroyo Valdelacasa
- RU
- RCL
- RCP
- RCPPL
- RCM
- TC
- AT M Valdelatas
- ZV, Parque Central
- ZV, Parques y Jardines
- SUI
- Equipamientos privado
- EQ
- Red Viaria
- RV, Áreas de acompañamiento

### Plano de detalle 1 PLAN PARCIAL DEL SECTOR S-1



### SECTOR S-1 "LOS CARRILES"



### Plano de detalle 2 SITUACIÓN SOBRE ORTOFOTOGRAFÍA DEL ELEMENTO



### LEYENDA GENERAL

- Extensión del plano de detalle 1
- Extensión del plano de detalle 2
- Límite del sector S-1
- Árbol individual

### Plano de situación ficha 282

**FICHAS DEL INVENTARIO DE PIES ARBÓREOS Y ARBUSTIVOS**

**Árbol**

Nº de ficha 283  
 Tipo de elemento: Árbol individual  
 Especie: *Ulmus pumila*  
 Altura (m): 7  
 Perímetro (cm): 53  
 Altura de la 1ª rama (m): 2.8  
 Diámetro de copa (m): 3

**Localización (\*):** X: 443565  
 Y: 4489281  
\* Localización aproximada, coordenadas UTM (huso 30 N ETRS 1989)

Edad relativa: Joven

**Estado fitosanitario: Bueno**  
 Madera vista: No      Copa terciada: No  
 Huecos: No              Ramas secas: Si  
 Inclinación: No        Daños estructurales: No

Plagas o enfermedades No



Observaciones:

**LEYENDA DEL PLAN PARCIAL:**

- DPH Arroyo Valdelacasa
- RU
- RCL
- RCP
- RCPPL
- RCM
- TC
- AT M Valdelatas
- ZV, Parque Central
- ZV, Parques y Jardines
- SUI
- Equipamientos privado
- EQ
- Red Viaria
- RV, Áreas de acompañamiento



**Plano de detalle 2 SITUACIÓN SOBRE ORTOFOTOGRAFÍA DEL ELEMENTO**



**LEYENDA GENERAL**

- Extensión del plano de detalle 1
- Extensión del plano de detalle 2
- Límite del sector S-1
- Árbol individual



**Plano de situación ficha 283**

## FICHAS DEL INVENTARIO DE PIES ARBÓREOS Y ARBUSTIVOS

### Árbol

Nº de ficha 284  
 Tipo de elemento: Árbol individual  
 Especie: *Pinus pinea*  
 Altura (m): 6  
 Perímetro (cm): 58  
 Altura de la 1ª rama (m): 3.5  
 Diámetro de copa (m): 2

**Localización (\*):** X: 442881  
 Y: 4489281  
\* Localización aproximada, coordenadas UTM (huso 30 N ETRS 1989)

Edad relativa: Joven

### Estado fitosanitario: Bueno

Madera vista: No      Copa terciada: No  
 Huecos: No      Ramas secas: No  
 Inclinación: No      Daños estructurales: No

Plagas o enfermedades No

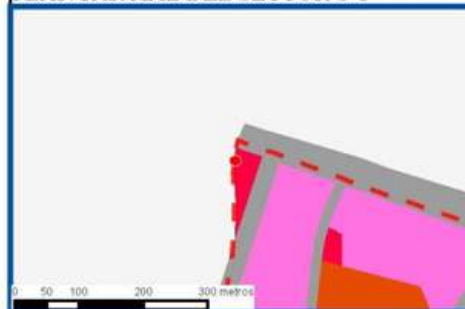
Observaciones:



### LEYENDA DEL PLAN PARCIAL:

- DPH Arroyo Valdelacasa
- RU
- RCL
- RCP
- RCPPL
- RCM
- TC
- AT M Valdelatas
- ZV, Parque Central
- ZV, Parques y Jardines
- SUI
- Equipamientos privado
- EQ
- Red Viaria
- RV, Áreas de acompañamiento

### Plano de detalle 1 PLAN PARCIAL DEL SECTOR S-1



### SECTOR S-1 "LOS CARRILES"



### Plano de detalle 2 SITUACIÓN SOBRE ORTOFOTOGRAFÍA DEL ELEMENTO



### LEYENDA GENERAL

- Extensión del plano de detalle 1
- Extensión del plano de detalle 2
- Límite del sector S-1
- Árbol individual

### Plano de situación ficha 284

Plan Parcial del Sector S-1 "Los Carriles"

Anexo VIII. Inventario de pies arbóreos y arbustivos

**FICHAS DEL INVENTARIO DE PIES ARBÓREOS Y ARBUSTIVOS**

**Arbusto**

Nº de ficha 285  
 Tipo de elemento: Arbusto individual  
 Especie: *Ulmus pumila*  
 Altura (m): 4  
 Diámetro (m): 2,5

**Localización (\*):** X: 443560  
 Y: 4489281  
\* Localización aproximada, coordenadas UTM (huso 30 N ETRS 1989)

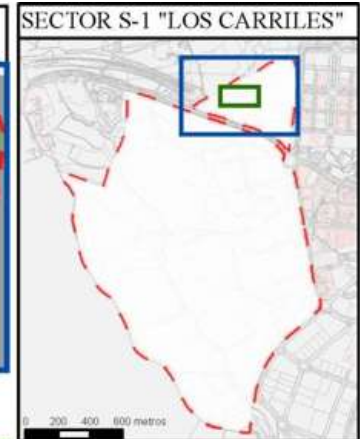
**Estado fitosanitario: Bueno**



Observaciones:

**LEYENDA DEL PLAN PARCIAL:**

- DPH Arroyo Valdelacasa
- RU
- RCL
- RCP
- RCPPL
- RCM
- TC
- AT M Valdelatas
- ZV, Parque Central
- ZV, Parques y Jardines
- SUI
- Equipamientos privado
- EQ
- Red Viaria
- RV, Áreas de acompañamiento



Plano de detalle 2  
 SITUACIÓN SOBRE ORTOFOTOGRAFÍA DEL ELEMENTO



**FICHAS DEL INVENTARIO DE PIES ARBÓREOS Y ARBUSTIVOS**

**Árbol**

Nº de ficha 286  
 Tipo de elemento: Árbol individual  
 Especie: *Pinus pinea*  
 Altura (m): 7  
 Perímetro (cm): 62  
 Altura de la 1ª rama (m): 1.8  
 Diámetro de copa (m): 2.5

**Localización (\*):** X: 442873  
 Y: 4489281  
\* Localización aproximada, coordenadas UTM (huso 30 N ETRS 1989)

Edad relativa: Joven

**Estado fitosanitario:**

**Bueno**

Madera vista: No      Copa terciada: No  
 Huecos: No      Ramas secas: No  
 Inclinación: No      Daños estructurales: No

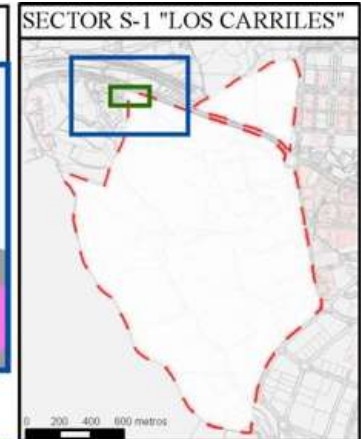
Plagas o enfermedades No



Observaciones:

**LEYENDA DEL PLAN PARCIAL:**

- DPH Arroyo Valdelacasa
- RU
- RCL
- RCP
- RCPPL
- RCM
- TC
- AT M Valdelatas
- ZV, Parque Central
- ZV, Parques y Jardines
- SUI
- Equipamientos privado
- EQ
- Red Viaria
- RV, Áreas de acompañamiento



**Plano de detalle 2  
 SITUACIÓN SOBRE ORTOFOTOGRAFÍA DEL ELEMENTO**



**LEYENDA GENERAL**

- Extensión del plano de detalle 1
- Extensión del plano de detalle 2
- Límite del sector S-1
- Árbol individual

**Plano de situación ficha 286**



**FICHAS DEL INVENTARIO DE PIES ARBÓREOS Y ARBUSTIVOS**

**Árbol**

Nº de ficha 287  
 Tipo de elemento: Árbol individual  
 Especie: *Ulmus pumila*  
 Altura (m): 4,5  
 Perímetro (cm): 49  
 Altura de la 1ª rama (m): 2  
 Diámetro de copa (m): 2

**Localización (\*):** X: 443559  
 Y: 4489281  
\* Localización aproximada, coordenadas UTM (huso 30 N ETRS 1989)

Edad relativa: Muerto

**Estado fitosanitario:**

**Muerto**

Madera vista: No      Copa terciada: No  
 Huecos: No      Ramas secas: No  
 Inclinación: No      Daños estructurales: No

Plagas o enfermedades No



Observaciones:

**LEYENDA DEL PLAN PARCIAL:**

- DPH Arroyo Valdelacasa
- RU
- RCL
- RCP
- RCPPL
- RCM
- TC
- AT M Valdelatas
- ZV, Parque Central
- ZV, Parques y Jardines
- SUI
- Equipamientos privado
- EQ
- Red Viaria
- RV, Áreas de acompañamiento



**Plano de detalle 2 SITUACIÓN SOBRE ORTOFOTOGRAFÍA DEL ELEMENTO**



**LEYENDA GENERAL**

- Extensión del plano de detalle 1
- Extensión del plano de detalle 2
- Límite del sector S-1
- Árbol individual

**Plano de situación ficha 287**

## FICHAS DEL INVENTARIO DE PIES ARBÓREOS Y ARBUSTIVOS

### Árbol

Nº de ficha 288  
 Tipo de elemento: Árbol individual  
 Especie: *Ulmus pumila*  
 Altura (m): 10  
 Perímetro (cm): 126  
 Altura de la 1ª rama (m): 2.2  
 Diámetro de copa (m): 5.5

**Localización (\*):** X: 443420  
 Y: 4489281  
\* Localización aproximada, coordenadas UTM (huso 30 N ETRS 1989)

Edad relativa: Viejo

### Estado fitosanitario:

**Regular**

Madera vista: No      Copa terciada: No  
 Huecos: No      Ramas secas: Si  
 Inclinación: No      Daños estructurales: No

Plagas o enfermedades No

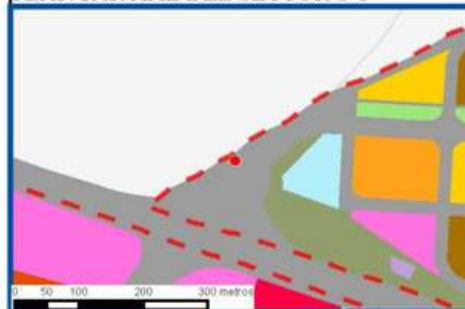


Observaciones:

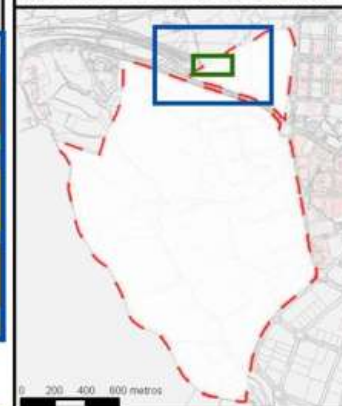
### LEYENDA DEL PLAN PARCIAL:

- DPH Arroyo Valdelacasa
- RU
- RCL
- RCP
- RCPPL
- RCM
- TC
- AT M Valdelatas
- ZV, Parque Central
- ZV, Parques y Jardines
- SUI
- Equipamientos privado
- EQ
- Red Viaria
- RV, Áreas de acompañamiento

### Plano de detalle 1 PLAN PARCIAL DEL SECTOR S-1



### SECTOR S-1 "LOS CARRILES"



### Plano de detalle 2 SITUACIÓN SOBRE ORTOFOTOGRAFÍA DEL ELEMENTO



### LEYENDA GENERAL

- Extensión del plano de detalle 1
- Extensión del plano de detalle 2
- Límite del sector S-1
- Árbol individual

### Plano de situación ficha 288

Plan Parcial del Sector S-1 "Los Carriles"

Anexo VIII. Inventario de pies arbóreos y arbustivos

## FICHAS DEL INVENTARIO DE PIES ARBÓREOS Y ARBUSTIVOS

### Árbol

Nº de ficha 289  
 Tipo de elemento: Árbol individual  
 Especie: *Ulmus pumila*  
 Altura (m): 3  
 Perímetro (cm): 32  
 Altura de la 1ª rama (m): 0.1  
 Diámetro de copa (m): 1.5

**Localización (\*):** X: 443648  
 Y: 4489281  
\* Localización aproximada, coordenadas UTM (huso 30 N ETRS 1989)

Edad relativa: Joven

**Estado fitosanitario: Bueno**  
 Madera vista: No      Copa terciada: No  
 Huecos: No              Ramas secas: No  
 Inclinación: No        Daños estructurales: No

Plagas o enfermedades No




Observaciones:

#### LEYENDA DEL PLAN PARCIAL:

- DPH Arroyo Valdelacasa
- RU
- RCL
- RCP
- RCPPL
- RCM
- TC
- AT M Valdelatas
- ZV, Parque Central
- ZV, Parques y Jardines
- SUI
- Equipamientos privado
- EQ
- Red Viaria
- RV, Áreas de acompañamiento

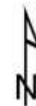


#### Plano de detalle 2 SITUACIÓN SOBRE ORTOFOTOGRAFÍA DEL ELEMENTO



#### LEYENDA GENERAL

- Extensión del plano de detalle 1
- Extensión del plano de detalle 2
- Límite del sector S-1
- Árbol individual



Plano de situación ficha 289

## FICHAS DEL INVENTARIO DE PIES ARBÓREOS Y ARBUSTIVOS

### Árbol

Nº de ficha 290  
 Tipo de elemento: Árbol individual  
 Especie: *Pinus pinea*  
 Altura (m): 6  
 Perímetro (cm): 57  
 Altura de la 1ª rama (m): 2.4  
 Diámetro de copa (m): 2

**Localización (\*):** X: 442892  
 Y: 4489281  
\* Localización aproximada, coordenadas UTM (huso 30 N ETRS 1989)

Edad relativa: Joven

### Estado fitosanitario: Bueno

Madera vista:	No	Copa terciada:	No
Huecos:	No	Ramas secas:	No
Inclinación:	No	Daños estructurales:	No

Plagas o enfermedades No

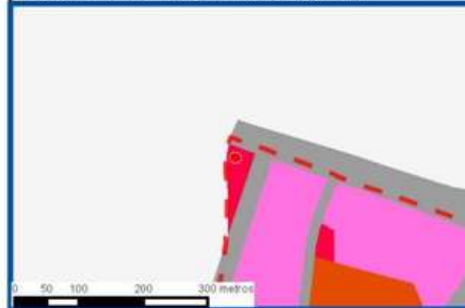


Observaciones:

#### LEYENDA DEL PLAN PARCIAL:

- DPH Arroyo Valdelacasa
- RU
- RCL
- RCP
- RCPPL
- RCM
- TC
- AT M Valdelatas
- ZV, Parque Central
- ZV, Parques y Jardines
- SUI
- Equipamientos privado
- EQ
- Red Viaria
- RV, Áreas de acompañamiento

Plano de detalle 1  
PLAN PARCIAL DEL SECTOR S-1



SECTOR S-1 "LOS CARRILES"



Plano de detalle 2  
SITUACIÓN SOBRE ORTOFOTOGRAFÍA DEL ELEMENTO



#### LEYENDA GENERAL

- Extensión del plano de detalle 1
- Extensión del plano de detalle 2
- Límite del sector S-1
- Árbol individual

Plano de situación ficha 290

## FICHAS DEL INVENTARIO DE PIES ARBÓREOS Y ARBUSTIVOS

### Árbol

Nº de ficha 291  
 Tipo de elemento: Árbol individual  
 Especie: *Pinus pinea*  
 Altura (m): 5,5  
 Perímetro (cm): 59  
 Altura de la 1ª rama (m): 2.9  
 Diámetro de copa (m): 2

**Localización (\*):** X: 442950  
 Y: 4489281  
\* Localización aproximada, coordenadas UTM (huso 30 N ETRS 1989)

Edad relativa: Joven

### Estado fitosanitario: Bueno

Madera vista: No      Copa terciada: No  
 Huecos: No      Ramas secas: No  
 Inclinación: No      Daños estructurales: No

Plagas o enfermedades No

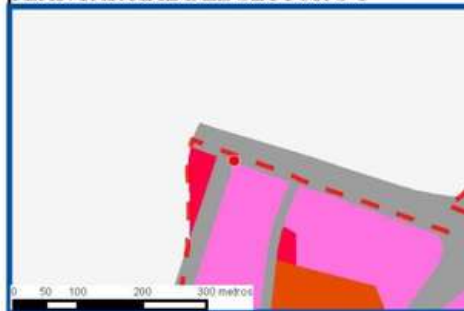


Observaciones:

### LEYENDA DEL PLAN PARCIAL:

- DPH Arroyo Valdelacasa
- RU
- RCL
- RCP
- RCPPL
- RCM
- TC
- AT M Valdelatas
- ZV, Parque Central
- ZV, Parques y Jardines
- SUI
- Equipamientos privado
- EQ
- Red Viaria
- RV, Áreas de acompañamiento

### Plano de detalle 1 PLAN PARCIAL DEL SECTOR S-1



### SECTOR S-1 "LOS CARRILES"



### Plano de detalle 2 SITUACIÓN SOBRE ORTOFOTOGRAFÍA DEL ELEMENTO



### LEYENDA GENERAL

- Extensión del plano de detalle 1
- Extensión del plano de detalle 2
- Límite del sector S-1
- Árbol individual

### Plano de situación ficha 291

## FICHAS DEL INVENTARIO DE PIES ARBÓREOS Y ARBUSTIVOS

### Árbol

Nº de ficha 292  
 Tipo de elemento: Árbol individual  
 Especie: *Ulmus pumila*  
 Altura (m): 6,5  
 Perímetro (cm): 88  
 Altura de la 1ª rama (m): 2.1  
 Diámetro de copa (m): 4.5

**Localización (\*):** X: 443554  
 Y: 4489281  
\* Localización aproximada, coordenadas UTM (huso 30 N ETRS 1989)

Edad relativa: Joven

**Estado fitosanitario: Regular**  
 Madera vista: No      Copa terciada: No  
 Huecos: Si      Ramas secas: No  
 Inclinación: No      Daños estructurales: No

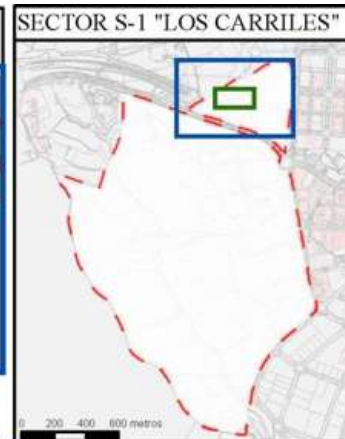
Plagas o enfermedades No



Observaciones:

#### LEYENDA DEL PLAN PARCIAL:

- DPH Arroyo Valdelacasa
- RU
- RCL
- RCP
- RCPPL
- RCM
- TC
- AT M Valdelatas
- ZV, Parque Central
- ZV, Parques y Jardines
- SUI
- Equipamientos privado
- EQ
- Red Viaria
- RV, Áreas de acompañamiento



#### Plano de detalle 2 SITUACIÓN SOBRE ORTOFOTOGRAFÍA DEL ELEMENTO



#### LEYENDA GENERAL

- Extensión del plano de detalle 1
- Extensión del plano de detalle 2
- Límite del sector S-1
- Árbol individual

Plano de situación ficha 292

**FICHAS DEL INVENTARIO DE PIES ARBÓREOS Y ARBUSTIVOS**

**Árbol**

Nº de ficha 293  
 Tipo de elemento: Árbol individual  
 Especie: *Pinus pinea*  
 Altura (m): 5,5  
 Perímetro (cm): 59  
 Altura de la 1ª rama (m): 2.2  
 Diámetro de copa (m): 3.5

**Localización (\*):** X: 442942  
 Y: 4489280  
\* Localización aproximada, coordenadas UTM (huso 30 N ETRS 1989)

Edad relativa: Joven

**Estado fitosanitario:**

**Bueno**

Madera vista: No      Copa terciada: No  
 Huecos: No      Ramas secas: No  
 Inclinación: No      Daños estructurales: No

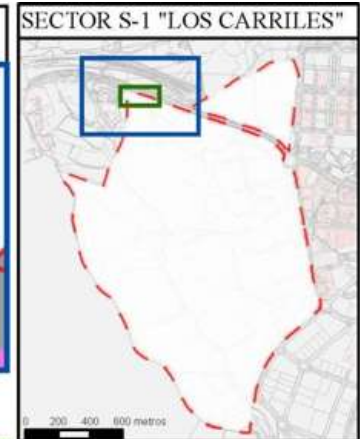
Plagas o enfermedades No



Observaciones:

**LEYENDA DEL PLAN PARCIAL:**

- DPH Arroyo Valdelacasa
- RU
- RCL
- RCP
- RCPPL
- RCM
- TC
- AT M Valdelatas
- ZV, Parque Central
- ZV, Parques y Jardines
- SUI
- Equipamientos privado
- EQ
- Red Viaria
- RV, Áreas de acompañamiento



**Plano de detalle 2  
 SITUACIÓN SOBRE ORTOFOTOGRAFÍA DEL ELEMENTO**



**LEYENDA GENERAL**

- Extensión del plano de detalle 1
- Extensión del plano de detalle 2
- Límite del sector S-1
- Árbol individual

**Plano de situación ficha 293**

**FICHAS DEL INVENTARIO DE PIES ARBÓREOS Y ARBUSTIVOS**

**Árbol**

Nº de ficha 294  
 Tipo de elemento: Árbol individual  
 Especie: *Pinus pinea*  
 Altura (m): 5,5  
 Perímetro (cm): 57  
 Altura de la 1ª rama (m): 2.3  
 Diámetro de copa (m): 3

**Localización (\*):** X: 442884  
 Y: 4489280  
\* Localización aproximada, coordenadas UTM (huso 30 N ETRS 1989)

Edad relativa: Joven

**Estado fitosanitario:**

**Bueno**

Madera vista: No      Copa terciada: No  
 Huecos: No      Ramas secas: No  
 Inclinación: No      Daños estructurales: No

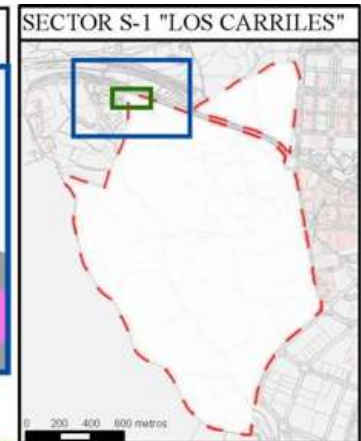

Plagas o enfermedades No



Observaciones:

**LEYENDA DEL PLAN PARCIAL:**

- DPH Arroyo Valdelacasa
- RU
- RCL
- RCP
- RCPPL
- RCM
- TC
- AT M Valdelatas
- ZV, Parque Central
- ZV, Parques y Jardines
- SUI
- Equipamientos privado
- EQ
- Red Viaria
- RV, Áreas de acompañamiento



Plano de detalle 2  
SITUACIÓN SOBRE ORTOFOTOGRAFÍA DEL ELEMENTO



**LEYENDA GENERAL**

- Extensión del plano de detalle 1
- Extensión del plano de detalle 2
- Límite del sector S-1
- Árbol individual



Plano de situación ficha 294



**FICHAS DEL INVENTARIO DE PIES ARBÓREOS Y ARBUSTIVOS**

**Árbol**

Nº de ficha 295  
 Tipo de elemento: Árbol individual  
 Especie: *Pinus pinea*  
 Altura (m): 6,5  
 Perímetro (cm): 65  
 Altura de la 1ª rama (m): 3  
 Diámetro de copa (m): 2.5

**Localización (\*):** X: 442876  
 Y: 4489280  
\* Localización aproximada, coordenadas UTM (huso 30 N ETRS 1989)

Edad relativa: Joven

**Estado fitosanitario: Bueno**  
 Madera vista: No      Copa terciada: No  
 Huecos: No      Ramas secas: No  
 Inclinación: No      Daños estructurales: No

Plagas o enfermedades No



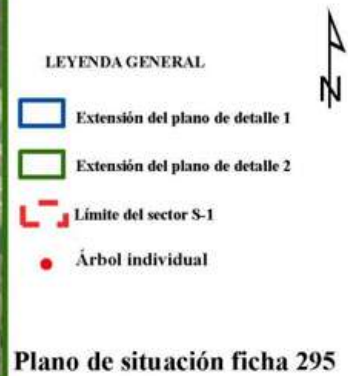
Observaciones:

**LEYENDA DEL PLAN PARCIAL:**

- DPH Arroyo Valdelacasa
- RU
- RCL
- RCP
- RCPPL
- RCM
- TC
- AT M Valdelatas
- ZV, Parque Central
- ZV, Parques y Jardines
- SUI
- Equipamientos privado
- EQ
- Red Viaria
- RV, Áreas de acompañamiento



**Plano de detalle 2  
 SITUACIÓN SOBRE ORTOFOTOGRAFÍA DEL ELEMENTO**



## FICHAS DEL INVENTARIO DE PIES ARBÓREOS Y ARBUSTIVOS

### Árbol

Nº de ficha 296  
 Tipo de elemento: Árbol individual  
 Especie: *Pinus pinea*  
 Altura (m): 7  
 Perímetro (cm): 66  
 Altura de la 1ª rama (m): 2  
 Diámetro de copa (m): 3

**Localización (\*):** X: 442866  
 Y: 4489280  
\* Localización aproximada, coordenadas UTM (huso 30 N ETRS 1989)

Edad relativa: Joven

### Estado fitosanitario:

**Bueno**

Madera vista: No      Copa terciada: No  
 Huecos: No      Ramas secas: No  
 Inclinación: No      Daños estructurales: No

Plagas o enfermedades No

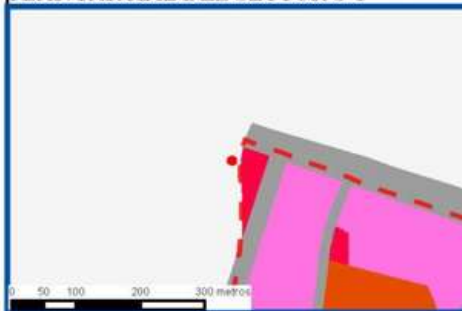


Observaciones:

### LEYENDA DEL PLAN PARCIAL:

- DPH Arroyo Valdelacasa
- RU
- RCL
- RCP
- RCPPPL
- RCM
- TC
- AT M Valdelatas
- ZV, Parque Central
- ZV, Parques y Jardines
- SUI
- Equipamientos privado
- EQ
- Red Viaria
- RV, Áreas de acompañamiento

### Plano de detalle 1 PLAN PARCIAL DEL SECTOR S-1



### SECTOR S-1 "LOS CARRILES"



### Plano de detalle 2 SITUACIÓN SOBRE ORTOFOTOGRAFÍA DEL ELEMENTO



### LEYENDA GENERAL

- Extensión del plano de detalle 1
- Extensión del plano de detalle 2
- Límite del sector S-1
- Árbol individual

### Plano de situación ficha 296

Plan Parcial del Sector S-1 "Los Carriles"

Anexo VIII. Inventario de pies arbóreos y arbustivos

**FICHAS DEL INVENTARIO DE PIES ARBÓREOS Y ARBUSTIVOS**

**Árbol**

Nº de ficha 297  
 Tipo de elemento: Árbol individual  
 Especie: *Pinus pinea*  
 Altura (m): 6  
 Perímetro (cm): 84  
 Altura de la 1ª rama (m): 1.7  
 Diámetro de copa (m): 4.5

**Localización (\*):** X: 442919  
 Y: 4489280  
\* Localización aproximada, coordenadas UTM (huso 30 N ETRS 1989)

Edad relativa: Joven

**Estado fitosanitario: Bueno**  
 Madera vista: No      Copa terciada: No  
 Huecos: No      Ramas secas: No  
 Inclinación: No      Daños estructurales: No

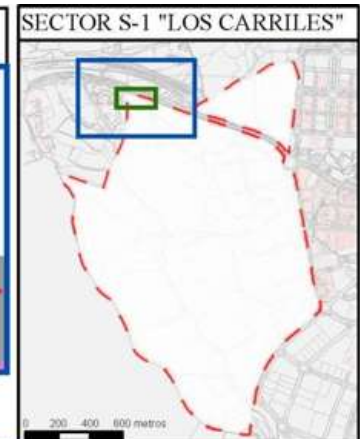
Plagas o enfermedades No



Observaciones:

**LEYENDA DEL PLAN PARCIAL:**

- DPH Arroyo Valdelacasa
- RU
- RCL
- RCP
- RCPPL
- RCM
- TC
- AT M Valdelatas
- ZV, Parque Central
- ZV, Parques y Jardines
- SUI
- Equipamientos privado
- EQ
- Red Viaria
- RV, Áreas de acompañamiento



**Plano de detalle 2  
 SITUACIÓN SOBRE ORTOFOTOGRAFÍA DEL ELEMENTO**



## FICHAS DEL INVENTARIO DE PIES ARBÓREOS Y ARBUSTIVOS

### Árbol

Nº de ficha 298  
 Tipo de elemento: Árbol individual  
 Especie: *Pinus pinea*  
 Altura (m): 5,5  
 Perímetro (cm): 47  
 Altura de la 1ª rama (m): 2.8  
 Diámetro de copa (m): 1.5

**Localización (\*):** X: 442903  
 Y: 4489280  
\* Localización aproximada, coordenadas UTM (huso 30 N ETRS 1989)

Edad relativa: Joven

### Estado fitosanitario:

**Bueno**

Madera vista: No      Copa terciada: No  
 Huecos: No      Ramas secas: No  
 Inclinación: 30°      Daños estructurales: No

Plagas o enfermedades No

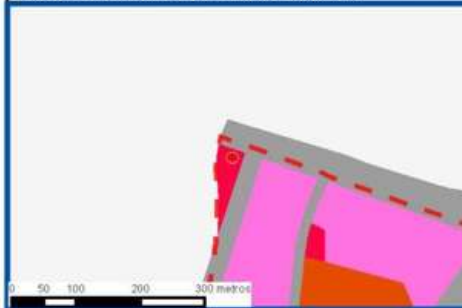


Observaciones:

### LEYENDA DEL PLAN PARCIAL:

- DPH Arroyo Valdelacasa
- RU
- RCL
- RCP
- RCPPL
- RCM
- TC
- AT M Valdelatas
- ZV, Parque Central
- ZV, Parques y Jardines
- SUI
- Equipamientos privado
- EQ
- Red Viaria
- RV, Áreas de acompañamiento

### Plano de detalle 1 PLAN PARCIAL DEL SECTOR S-1



### SECTOR S-1 "LOS CARRILES"



### Plano de detalle 2 SITUACIÓN SOBRE ORTOFOTOGRAFÍA DEL ELEMENTO



### LEYENDA GENERAL

- Extensión del plano de detalle 1
- Extensión del plano de detalle 2
- Límite del sector S-1
- Árbol individual

### Plano de situación ficha 298

## FICHAS DEL INVENTARIO DE PIES ARBÓREOS Y ARBUSTIVOS

### Árbol

Nº de ficha 299  
 Tipo de elemento: Árbol individual  
 Especie: *Ulmus pumila*  
 Altura (m): 9,5  
 Perímetro (cm): 97  
 Altura de la 1ª rama (m): 1.7  
 Diámetro de copa (m): 6.5

**Localización (\*):** X: 443645  
 Y: 4489280  
\* Localización aproximada, coordenadas UTM (huso 30 N ETRS 1989)

Edad relativa: Joven

### Estado fitosanitario: Bueno

Madera vista: No      Copa terciada: No  
 Huecos: No      Ramas secas: No  
 Inclinación: No      Daños estructurales: No

Plagas o enfermedades No




Observaciones:

#### LEYENDA DEL PLAN PARCIAL:

- DPH Arroyo Valdelacasa
- RU
- RCL
- RCP
- RCPPL
- RCM
- TC
- AT M Valdelatas
- ZV, Parque Central
- ZV, Parques y Jardines
- SUI
- Equipamientos privado
- EQ
- Red Viaria
- RV, Áreas de acompañamiento



#### Plano de detalle 2 SITUACIÓN SOBRE ORTOFOTOGRAFÍA DEL ELEMENTO



#### LEYENDA GENERAL

- Extensión del plano de detalle 1
- Extensión del plano de detalle 2
- Límite del sector S-1
- Árbol individual



#### Plano de situación ficha 299

## FICHAS DEL INVENTARIO DE PIES ARBÓREOS Y ARBUSTIVOS

### Árbol

Nº de ficha 300  
 Tipo de elemento: Árbol individual  
 Especie: *Pinus pinea*  
 Altura (m): 5  
 Perímetro (cm): 51  
 Altura de la 1ª rama (m): 2.6  
 Diámetro de copa (m): 2

**Localización (\*):** X: 442895  
 Y: 4489280  
\* Localización aproximada, coordenadas UTM (huso 30 N ETRS 1989)

Edad relativa: Joven

### Estado fitosanitario:

**Bueno**

Madera vista: No      Copa terciada: No  
 Huecos: No      Ramas secas: No  
 Inclinación: No      Daños estructurales: No

Plagas o enfermedades No

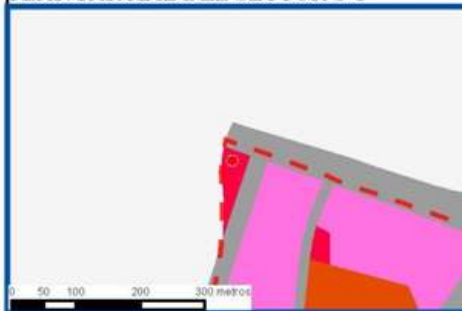


Observaciones:

### LEYENDA DEL PLAN PARCIAL:

- DPH Arroyo Valdelacasa
- RU
- RCL
- RCP
- RCPPPL
- RCM
- TC
- AT M Valdelatas
- ZV, Parque Central
- ZV, Parques y Jardines
- SUI
- Equipamientos privado
- EQ
- Red Viaria
- RV, Áreas de acompañamiento

### Plano de detalle 1 PLAN PARCIAL DEL SECTOR S-1



### SECTOR S-1 "LOS CARRILES"



### Plano de detalle 2 SITUACIÓN SOBRE ORTOFOTOGRAFÍA DEL ELEMENTO



### LEYENDA GENERAL

- Extensión del plano de detalle 1
- Extensión del plano de detalle 2
- Límite del sector S-1
- Árbol individual

### Plano de situación ficha 300

## FICHAS DEL INVENTARIO DE PIES ARBÓREOS Y ARBUSTIVOS

### Árbol

Nº de ficha 301  
 Tipo de elemento: Árbol individual  
 Especie: *Pinus pinea*  
 Altura (m): 5,5  
 Perímetro (cm): 65  
 Altura de la 1ª rama (m): 2.2  
 Diámetro de copa (m): 3

**Localización (\*):** X: 442887  
 Y: 4489279  
\* Localización aproximada, coordenadas UTM (huso 30 N ETRS 1989)

Edad relativa: Joven

### Estado fitosanitario:

**Bueno**

Madera vista: No      Copa terciada: No  
 Huecos: No      Ramas secas: No  
 Inclinación: No      Daños estructurales: No

Plagas o enfermedades No




Observaciones:

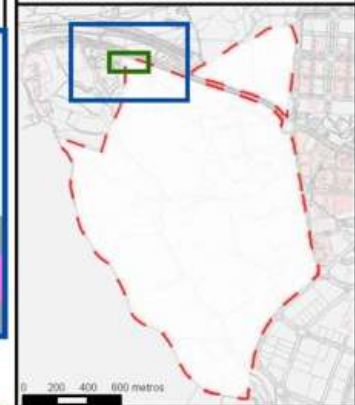
### LEYENDA DEL PLAN PARCIAL:

- DPH Arroyo Valdelacasa
- RU
- RCL
- RCP
- RCPPL
- RCM
- TC
- AT M Valdelatas
- ZV, Parque Central
- ZV, Parques y Jardines
- SUI
- Equipamientos privado
- EQ
- Red Viaria
- RV, Áreas de acompañamiento

### Plano de detalle 1 PLAN PARCIAL DEL SECTOR S-1



### SECTOR S-1 "LOS CARRILES"



### Plano de detalle 2 SITUACIÓN SOBRE ORTOFOTOGRAFÍA DEL ELEMENTO



### LEYENDA GENERAL

- Extensión del plano de detalle 1
- Extensión del plano de detalle 2
- Límite del sector S-1
- Árbol individual

### Plano de situación ficha 301

Plan Parcial del Sector S-1 "Los Carriles"

Anexo VIII. Inventario de pies arbóreos y arbustivos

## FICHAS DEL INVENTARIO DE PIES ARBÓREOS Y ARBUSTIVOS

### Árbol

Nº de ficha 302  
 Tipo de elemento: Árbol individual  
 Especie: *Pinus pinea*  
 Altura (m): 7  
 Perímetro (cm): 64  
 Altura de la 1ª rama (m): 3  
 Diámetro de copa (m): 2.5

**Localización (\*):** X: 442868  
 Y: 4489279  
\* Localización aproximada, coordenadas UTM (huso 30 N ETRS 1989)

Edad relativa: Joven

**Estado fitosanitario: Bueno**  
 Madera vista: No      Copa terciada: No  
 Huecos: No              Ramas secas: No  
 Inclinación: No        Daños estructurales: No

Plagas o enfermedades No

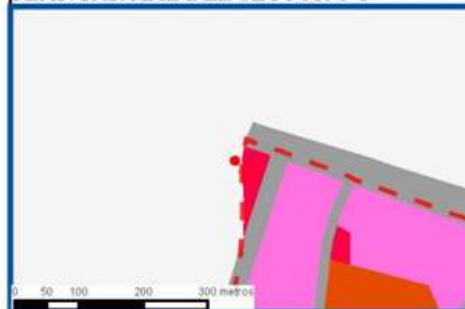


Observaciones:

#### LEYENDA DEL PLAN PARCIAL:

- DPH Arroyo Valdelacasa
- RU
- RCL
- RCP
- RCPPL
- RCM
- TC
- AT M Valdelatas
- ZV, Parque Central
- ZV, Parques y Jardines
- SUI
- Equipamientos privado
- EQ
- Red Viaria
- RV, Áreas de acompañamiento

#### Plano de detalle 1 PLAN PARCIAL DEL SECTOR S-1



#### SECTOR S-1 "LOS CARRILES"



#### Plano de detalle 2 SITUACIÓN SOBRE ORTOFOTOGRAFÍA DEL ELEMENTO



#### LEYENDA GENERAL

- Extensión del plano de detalle 1
- Extensión del plano de detalle 2
- Límite del sector S-1
- Árbol individual

#### Plano de situación ficha 302



## FICHAS DEL INVENTARIO DE PIES ARBÓREOS Y ARBUSTIVOS

### Árbol

Nº de ficha 303  
 Tipo de elemento: Árbol individual  
 Especie: *Pinus pinea*  
 Altura (m): 6  
 Perímetro (cm): 58  
 Altura de la 1ª rama (m): 3  
 Diámetro de copa (m): 2.5

**Localización (\*):** X: 442879  
 Y: 4489279  
\* Localización aproximada, coordenadas UTM (huso 30 N ETRS 1989)

Edad relativa: Joven

### Estado fitosanitario: Bueno

Madera vista: No      Copa terciada: No  
 Huecos: No      Ramas secas: No  
 Inclinación: No      Daños estructurales: No

Plagas o enfermedades No

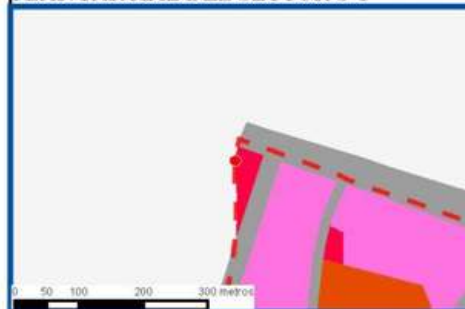


Observaciones:

### LEYENDA DEL PLAN PARCIAL:

- DPH Arroyo Valdelacasa
- RU
- RCL
- RCP
- RCPPL
- RCM
- TC
- AT M Valdelatas
- ZV, Parque Central
- ZV, Parques y Jardines
- SUI
- Equipamientos privado
- EQ
- Red Viaria
- RV, Áreas de acompañamiento

### Plano de detalle 1 PLAN PARCIAL DEL SECTOR S-1



### SECTOR S-1 "LOS CARRILES"



### Plano de detalle 2 SITUACIÓN SOBRE ORTOFOTOGRAFÍA DEL ELEMENTO



### LEYENDA GENERAL

- Extensión del plano de detalle 1
- Extensión del plano de detalle 2
- Límite del sector S-1
- Árbol individual

### Plano de situación ficha 303

Plan Parcial del Sector S-1 "Los Carriles"

Anexo VIII. Inventario de pies arbóreos y arbustivos

**FICHAS DEL INVENTARIO DE PIES ARBÓREOS Y ARBUSTIVOS**

**Árbol**

Nº de ficha 304  
 Tipo de elemento: Árbol individual  
 Especie: *Pinus pinea*  
 Altura (m): 6  
 Perímetro (cm): 76  
 Altura de la 1ª rama (m): 2.8  
 Diámetro de copa (m): 3.5

**Localización (\*):** X: 442954  
 Y: 4489279  
\* Localización aproximada, coordenadas UTM (huso 30 N ETRS 1989)

Edad relativa: Joven

**Estado fitosanitario:**

**Bueno**

Madera vista: No      Copa terciada: No  
 Huecos: No      Ramas secas: No  
 Inclinación: No      Daños estructurales: No

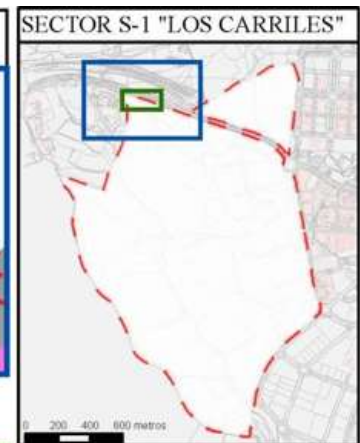
Plagas o enfermedades No



Observaciones:

**LEYENDA DEL PLAN PARCIAL:**

- DPH Arroyo Valdelacasa
- RU
- RCL
- RCP
- RCPPL
- RCM
- TC
- AT M Valdelatas
- ZV, Parque Central
- ZV, Parques y Jardines
- SUI
- Equipamientos privado
- EQ
- Red Viaria
- RV, Áreas de acompañamiento



**Plano de detalle 2  
 SITUACIÓN SOBRE ORTOFOTOGRAFÍA DEL ELEMENTO**



**LEYENDA GENERAL**

- Extensión del plano de detalle 1
- Extensión del plano de detalle 2
- Límite del sector S-1
- Árbol individual



**Plano de situación ficha 304**

## FICHAS DEL INVENTARIO DE PIES ARBÓREOS Y ARBUSTIVOS

### Arbusto

Nº de ficha 305  
 Tipo de elemento: Arbusto individual  
 Especie: *Ulmus pumila*  
 Altura (m): 2,5  
 Diámetro (m): 1,5

**Localización (\*):** X: 443550  
 Y: 4489279  
\* Localización aproximada, coordenadas UTM (huso 30 N ETRS 1989)

**Estado fitosanitario:** Bueno



Observaciones:

#### LEYENDA DEL PLAN PARCIAL:

- DPH Arroyo Valdelacasa
- RU
- RCL
- RCP
- RCPPL
- RCM
- TC
- AT M Valdelatas
- ZV, Parque Central
- ZV, Parques y Jardines
- SUI
- Equipamientos privado
- EQ
- Red Viaria
- RV, Áreas de acompañamiento



#### Plano de detalle 2 SITUACIÓN SOBRE ORTOFOTOGRAFÍA DEL ELEMENTO



#### LEYENDA GENERAL

- Extensión del plano de detalle 1
- Extensión del plano de detalle 2
- Límite del sector S-1
- Árbol individual

#### Plano de situación ficha 305

**FICHAS DEL INVENTARIO DE PIES ARBÓREOS Y ARBUSTIVOS**

**Árbol**

Nº de ficha 306  
 Tipo de elemento: Árbol individual  
 Especie: *Pinus pinea*  
 Altura (m): 7  
 Perímetro (cm): 73  
 Altura de la 1ª rama (m): 2.6  
 Diámetro de copa (m): 3

**Localización (\*):** X: 442906  
 Y: 4489279  
\* Localización aproximada, coordenadas UTM (huso 30 N ETRS 1989)

Edad relativa: Joven

**Estado fitosanitario:**

**Bueno**

Madera vista: No      Copa terciada: No  
 Huecos: No      Ramas secas: No  
 Inclinación: No      Daños estructurales: No

Plagas o enfermedades No

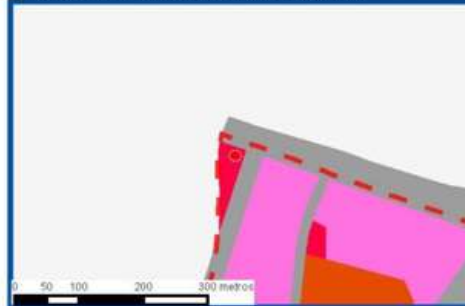


Observaciones:

**LEYENDA DEL PLAN PARCIAL:**

- DPH Arroyo Valdelacasa
- RU
- RCL
- RCP
- RCPPL
- RCM
- TC
- AT M Valdelatas
- ZV, Parque Central
- ZV, Parques y Jardines
- SUI
- Equipamientos privado
- EQ
- Red Viaria
- RV, Áreas de acompañamiento

Plano de detalle 1  
 PLAN PARCIAL DEL SECTOR S-1



SECTOR S-1 "LOS CARRILES"



Plano de detalle 2  
 SITUACIÓN SOBRE ORTOFOTOGRAFÍA DEL ELEMENTO



**LEYENDA GENERAL**

- Extensión del plano de detalle 1
- Extensión del plano de detalle 2
- Límite del sector S-1
- Árbol individual



Plano de situación ficha 306

## FICHAS DEL INVENTARIO DE PIES ARBÓREOS Y ARBUSTIVOS

### Árbol

Nº de ficha 307  
 Tipo de elemento: Árbol individual  
 Especie: *Pinus pinea*  
 Altura (m): 5,5  
 Perímetro (cm): 64  
 Altura de la 1ª rama (m): 2.3  
 Diámetro de copa (m): 3

**Localización (\*):** X: 442946  
 Y: 4489279  
\* Localización aproximada, coordenadas UTM (huso 30 N ETRS 1989)

Edad relativa: Joven

### Estado fitosanitario:

**Bueno**

Madera vista: No      Copa terciada: No  
 Huecos: No      Ramas secas: No  
 Inclinación: No      Daños estructurales: No

Plagas o enfermedades No

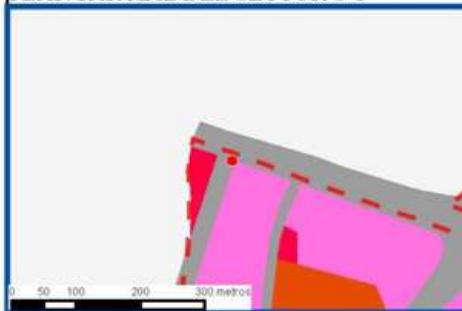


Observaciones:

### LEYENDA DEL PLAN PARCIAL:

- DPH Arroyo Valdelacasa
- RU
- RCL
- RCP
- RCPPL
- RCM
- TC
- AT M Valdelatas
- ZV, Parque Central
- ZV, Parques y Jardines
- SUI
- Equipamientos privado
- EQ
- Red Viaria
- RV, Áreas de acompañamiento

### Plano de detalle 1 PLAN PARCIAL DEL SECTOR S-1



### SECTOR S-1 "LOS CARRILES"



### Plano de detalle 2 SITUACIÓN SOBRE ORTOFOTOGRAFÍA DEL ELEMENTO



### LEYENDA GENERAL

- Extensión del plano de detalle 1
- Extensión del plano de detalle 2
- Límite del sector S-1
- Árbol individual

### Plano de situación ficha 307

## FICHAS DEL INVENTARIO DE PIES ARBÓREOS Y ARBUSTIVOS

### Árbol

Nº de ficha 308  
 Tipo de elemento: Árbol individual  
 Especie: *Pinus pinea*  
 Altura (m): 4,5  
 Perímetro (cm): 56  
 Altura de la 1ª rama (m): 2.4  
 Diámetro de copa (m): 2

**Localización (\*):** X: 442898  
 Y: 4489279  
\* Localización aproximada, coordenadas UTM (huso 30 N ETRS 1989)

Edad relativa: Joven

**Estado fitosanitario: Bueno**  
 Madera vista: No      Copa terciada: No  
 Huecos: No      Ramas secas: No  
 Inclinación: No      Daños estructurales: No

Plagas o enfermedades No

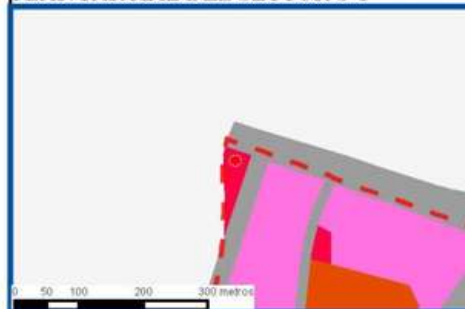
Observaciones:



#### LEYENDA DEL PLAN PARCIAL:

- DPH Arroyo Valdelacasa
- RU
- RCL
- RCP
- RCPPL
- RCM
- TC
- AT M Valdelatas
- ZV, Parque Central
- ZV, Parques y Jardines
- SUI
- Equipamientos privado
- EQ
- Red Viaria
- RV, Áreas de acompañamiento

#### Plano de detalle 1 PLAN PARCIAL DEL SECTOR S-1



#### SECTOR S-1 "LOS CARRILES"



#### Plano de detalle 2 SITUACIÓN SOBRE ORTOFOTOGRAFÍA DEL ELEMENTO



#### LEYENDA GENERAL

- Extensión del plano de detalle 1
- Extensión del plano de detalle 2
- Límite del sector S-1
- Árbol individual

#### Plano de situación ficha 308

**FICHAS DEL INVENTARIO DE PIES ARBÓREOS Y ARBUSTIVOS**

**Arbusto**

Nº de ficha 309  
 Tipo de elemento: Arbusto individual  
 Especie: *Ulmus pumila*  
 Altura (m): 4  
 Diámetro (m): 3

**Localización (\*):** X: 443537  
 Y: 4489278  
\* Localización aproximada, coordenadas UTM (huso 30 N ETRS 1989)

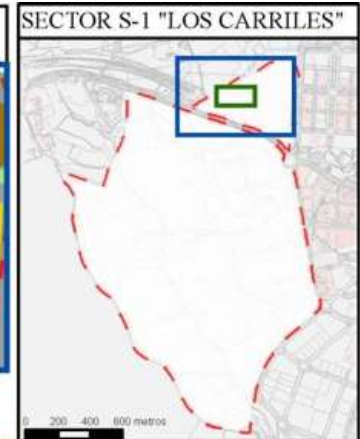
**Estado fitosanitario: Bueno**



Observaciones:

**LEYENDA DEL PLAN PARCIAL:**

- DPH Arroyo Valdelacasa
- RU
- RCL
- RCP
- RCPPL
- RCM
- TC
- AT M Valdelatas
- ZV, Parque Central
- ZV, Parques y Jardines
- SUI
- Equipamientos privado
- EQ
- Red Viaria
- RV, Áreas de acompañamiento



**Plano de detalle 2  
SITUACIÓN SOBRE ORTOFOTOGRAFÍA DEL ELEMENTO**



**LEYENDA GENERAL**

- Extensión del plano de detalle 1
- Extensión del plano de detalle 2
- Límite del sector S-1
- Árbol individual

**Plano de situación ficha 309**

## FICHAS DEL INVENTARIO DE PIES ARBÓREOS Y ARBUSTIVOS

### Árbol

Nº de ficha 310  
 Tipo de elemento: Árbol individual  
 Especie: *Pinus pinea*  
 Altura (m): 7  
 Perímetro (cm): 56  
 Altura de la 1ª rama (m): 2.8  
 Diámetro de copa (m): 2.5

**Localización (\*):** X: 442871  
 Y: 4489278  
\* Localización aproximada, coordenadas UTM (huso 30 N ETRS 1989)

Edad relativa: Joven

**Estado fitosanitario: Bueno**  
 Madera vista: No      Copa terciada: No  
 Huecos: No      Ramas secas: No  
 Inclinación: No      Daños estructurales: No

Plagas o enfermedades No

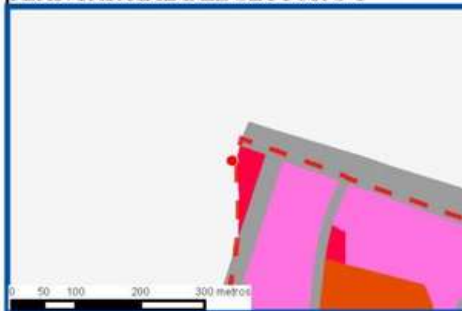


Observaciones:

#### LEYENDA DEL PLAN PARCIAL:

- DPH Arroyo Valdelacasa
- RU
- RCL
- RCP
- RCPPL
- RCM
- TC
- AT M Valdelatas
- ZV, Parque Central
- ZV, Parques y Jardines
- SUI
- Equipamientos privado
- EQ
- Red Viaria
- RV, Áreas de acompañamiento

#### Plano de detalle 1 PLAN PARCIAL DEL SECTOR S-1



#### SECTOR S-1 "LOS CARRILES"



#### Plano de detalle 2 SITUACIÓN SOBRE ORTOFOTOGRAFÍA DEL ELEMENTO



#### LEYENDA GENERAL

- Extensión del plano de detalle 1
- Extensión del plano de detalle 2
- Límite del sector S-1
- Árbol individual

#### Plano de situación ficha 310



## FICHAS DEL INVENTARIO DE PIES ARBÓREOS Y ARBUSTIVOS

### Árbol

Nº de ficha 311  
 Tipo de elemento: Árbol individual  
 Especie: *Pinus pinea*  
 Altura (m): 5,5  
 Perímetro (cm): 55  
 Altura de la 1ª rama (m): 2.8  
 Diámetro de copa (m): 2

**Localización (\*):**  
 X: 442882  
 Y: 4489278  
\* Localización aproximada, coordenadas UTM (huso 30 N ETRS 1989)

Edad relativa: Joven

**Estado fitosanitario: Bueno**  
 Madera vista: No      Copa terciada: No  
 Huecos: No              Ramas secas: No  
 Inclinación: No        Daños estructurales: No

Plagas o enfermedades No



Observaciones:

#### LEYENDA DEL PLAN PARCIAL:

- DPH Arroyo Valdelacasa
- RU
- RCL
- RCP
- RCPPL
- RCM
- TC
- AT M Valdelatas
- ZV, Parque Central
- ZV, Parques y Jardines
- SUI
- Equipamientos privado
- EQ
- Red Viaria
- RV, Áreas de acompañamiento



#### Plano de detalle 2 SITUACIÓN SOBRE ORTOFOTOGRAFÍA DEL ELEMENTO



## FICHAS DEL INVENTARIO DE PIES ARBÓREOS Y ARBUSTIVOS

### Árbol

Nº de ficha 312  
 Tipo de elemento: Árbol individual  
 Especie: *Pinus pinea*  
 Altura (m): 5,5  
 Perímetro (cm): 66  
 Altura de la 1ª rama (m): 1.5  
 Diámetro de copa (m): 4

**Localización (\*):** X: 442924  
 Y: 4489278  
\* Localización aproximada, coordenadas UTM (huso 30 N ETRS 1989)

Edad relativa: Joven

### Estado fitosanitario:

**Bueno**

Madera vista: No      Copa terciada: No  
 Huecos: No      Ramas secas: No  
 Inclinación: No      Daños estructurales: No

Plagas o enfermedades No

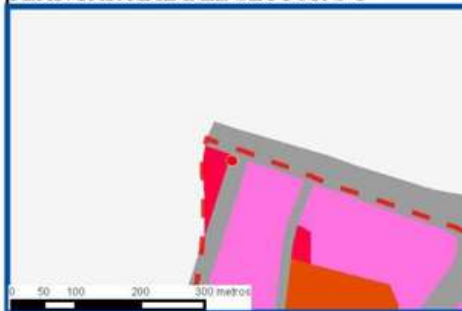


Observaciones:

### LEYENDA DEL PLAN PARCIAL:

- DPH Arroyo Valdelacasa
- RU
- RCL
- RCP
- RCPPL
- RCM
- TC
- AT M Valdelatas
- ZV, Parque Central
- ZV, Parques y Jardines
- SUI
- Equipamientos privado
- EQ
- Red Viaria
- RV, Áreas de acompañamiento

### Plano de detalle 1 PLAN PARCIAL DEL SECTOR S-1



### SECTOR S-1 "LOS CARRILES"



### Plano de detalle 2 SITUACIÓN SOBRE ORTOFOTOGRAFÍA DEL ELEMENTO



### LEYENDA GENERAL

- Extensión del plano de detalle 1
- Extensión del plano de detalle 2
- Límite del sector S-1
- Árbol individual



### Plano de situación ficha 312

**FICHAS DEL INVENTARIO DE PIES ARBÓREOS Y ARBUSTIVOS**

**Árbol**

Nº de ficha 313  
 Tipo de elemento: Árbol individual  
 Especie: *Ulmus pumila*  
 Altura (m): 12  
 Perímetro (cm): 117  
 Altura de la 1ª rama (m): 2.3  
 Diámetro de copa (m): 6.5

**Localización (\*):** X: 443401  
 Y: 4489278  
\* Localización aproximada, coordenadas UTM (huso 30 N ETRS 1989)

Edad relativa: Joven

**Estado fitosanitario: Bueno**  
 Madera vista: No      Copa terciada: No  
 Huecos: No              Ramas secas: Si  
 Inclinación: No        Daños estructurales: No

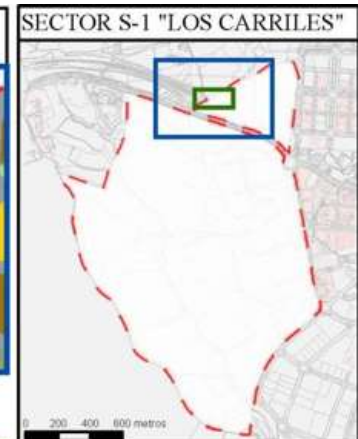
Plagas o enfermedades No



Observaciones:

**LEYENDA DEL PLAN PARCIAL:**

- DPH Arroyo Valdelacasa
- RU
- RCL
- RCP
- RCPPL
- RCM
- TC
- AT M Valdelatas
- ZV, Parque Central
- ZV, Parques y Jardines
- SUI
- Equipamientos privado
- EQ
- Red Viaria
- RV, Áreas de acompañamiento



**Plano de detalle 2 SITUACIÓN SOBRE ORTOFOTOGRAFÍA DEL ELEMENTO**



**LEYENDA GENERAL**

- Extensión del plano de detalle 1
- Extensión del plano de detalle 2
- Límite del sector S-1
- Árbol individual

**Plano de situación ficha 313**

## FICHAS DEL INVENTARIO DE PIES ARBÓREOS Y ARBUSTIVOS

### Árbol

Nº de ficha 314  
 Tipo de elemento: Árbol individual  
 Especie: *Ulmus pumila*  
 Altura (m): 4,5  
 Perímetro (cm): 43  
 Altura de la 1ª rama (m): 0.4  
 Diámetro de copa (m): 3.5

**Localización (\*):** X: 443649  
 Y: 4489278  
\* Localización aproximada, coordenadas UTM (huso 30 N ETRS 1989)

Edad relativa: Joven

**Estado fitosanitario: Bueno**  
 Madera vista: No      Copa terciada: No  
 Huecos: No      Ramas secas: No  
 Inclinación: No      Daños estructurales: No

Plagas o enfermedades No



Observaciones:

#### LEYENDA DEL PLAN PARCIAL:

- DPH Arroyo Valdelacasa
- RU
- RCL
- RCP
- RCPPL
- RCM
- TC
- AT M Valdelatas
- ZV, Parque Central
- ZV, Parques y Jardines
- SUI
- Equipamientos privado
- EQ
- Red Viaria
- RV, Áreas de acompañamiento



#### Plano de detalle 2 SITUACIÓN SOBRE ORTOFOTOGRAFÍA DEL ELEMENTO



#### LEYENDA GENERAL

- Extensión del plano de detalle 1
- Extensión del plano de detalle 2
- Límite del sector S-1
- Árbol individual

Plano de situación ficha 314

**FICHAS DEL INVENTARIO DE PIES ARBÓREOS Y ARBUSTIVOS**

**Árbol**

Nº de ficha 315  
 Tipo de elemento: Árbol individual  
 Especie: *Pinus pinea*  
 Altura (m): 6  
 Perímetro (cm): 82  
 Altura de la 1ª rama (m): 1.7  
 Diámetro de copa (m): 4.5

**Localización (\*):** X: 442958  
 Y: 4489278  
\* Localización aproximada, coordenadas UTM (huso 30 N ETRS 1989)

Edad relativa: Joven

**Estado fitosanitario:**

**Bueno**

Madera vista: No      Copa terciada: No  
 Huecos: No      Ramas secas: No  
 Inclinación: No      Daños estructurales: No

Plagas o enfermedades No

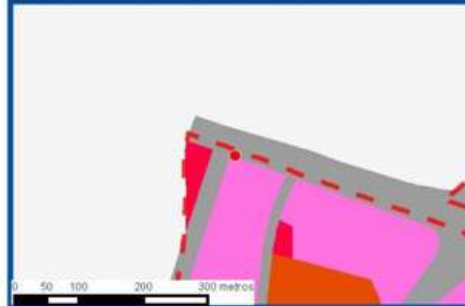


Observaciones:

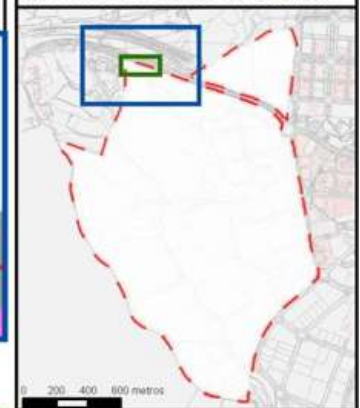
**LEYENDA DEL PLAN PARCIAL:**

- DPH Arroyo Valdelacasa
- RU
- RCL
- RCP
- RCPPL
- RCM
- TC
- AT M Valdelatas
- ZV, Parque Central
- ZV, Parques y Jardines
- SUI
- Equipamientos privado
- EQ
- Red Viaria
- RV, Áreas de acompañamiento

Plano de detalle 1  
 PLAN PARCIAL DEL SECTOR S-1



SECTOR S-1 "LOS CARRILES"



Plano de detalle 2  
 SITUACIÓN SOBRE ORTOFOTOGRAFÍA DEL ELEMENTO



**LEYENDA GENERAL**

- Extensión del plano de detalle 1
- Extensión del plano de detalle 2
- Límite del sector S-1
- Árbol individual



Plano de situación ficha 315

## FICHAS DEL INVENTARIO DE PIES ARBÓREOS Y ARBUSTIVOS

### Árbol

Nº de ficha 316  
 Tipo de elemento: Árbol individual  
 Especie: *Ulmus pumila*  
 Altura (m): 7  
 Perímetro (cm): 111  
 Altura de la 1ª rama (m): 3.2  
 Diámetro de copa (m): 4

**Localización (\*):** X: 443547  
 Y: 4489278  
\* Localización aproximada, coordenadas UTM (huso 30 N ETRS 1989)

Edad relativa: Muerto

**Estado fitosanitario: Muerto**  
 Madera vista: No      Copa terciada: No  
 Huecos: No      Ramas secas: No  
 Inclinación: No      Daños estructurales: No

Plagas o enfermedades No



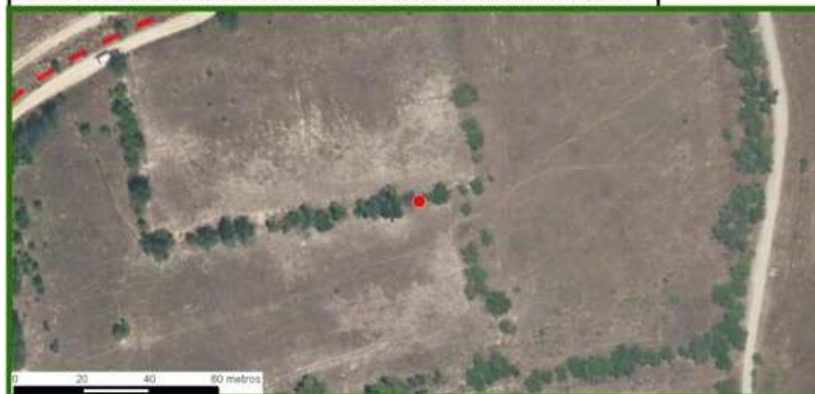
Observaciones:

#### LEYENDA DEL PLAN PARCIAL:

- DPH Arroyo Valdelacasa
- RU
- RCL
- RCP
- RCPPL
- RCM
- TC
- AT M Valdelatas
- ZV, Parque Central
- ZV, Parques y Jardines
- SUI
- Equipamientos privado
- EQ
- Red Viaria
- RV, Áreas de acompañamiento



#### Plano de detalle 2 SITUACIÓN SOBRE ORTOFOTOGRAFÍA DEL ELEMENTO



#### LEYENDA GENERAL

- Extensión del plano de detalle 1
- Extensión del plano de detalle 2
- Límite del sector S-1
- Árbol individual



Plano de situación ficha 316

**FICHAS DEL INVENTARIO DE PIES ARBÓREOS Y ARBUSTIVOS**

**Arbusto**

Nº de ficha 317  
 Tipo de elemento: Arbusto individual  
 Especie: *Ulmus pumila*  
 Altura (m): 3  
 Diámetro (m): 2

**Localización (\*):** X: 443513  
 Y: 4489278  
\* Localización aproximada, coordenadas UTM (huso 30 N ETRS 1989)

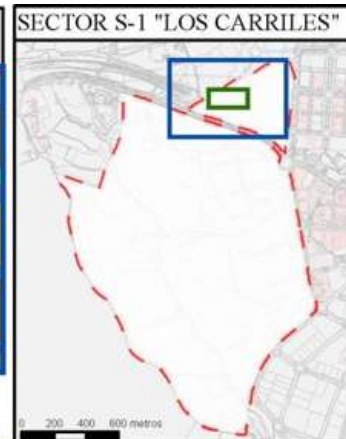
**Estado fitosanitario: Bueno**




Observaciones:

**LEYENDA DEL PLAN PARCIAL:**

- DPH Arroyo Valdelacasa
- RU
- RCL
- RCP
- RCPPL
- RCM
- TC
- AT M Valdelatas
- ZV, Parque Central
- ZV, Parques y Jardines
- SUI
- Equipamientos privado
- EQ
- Red Viaria
- RV, Áreas de acompañamiento



**Plano de detalle 2  
SITUACIÓN SOBRE ORTOFOTOGRAFÍA DEL ELEMENTO**



**LEYENDA GENERAL**

- Extensión del plano de detalle 1
- Extensión del plano de detalle 2
- Límite del sector S-1
- Árbol individual

Plano de situación ficha 317

## FICHAS DEL INVENTARIO DE PIES ARBÓREOS Y ARBUSTIVOS

### Árbol

Nº de ficha 318  
 Tipo de elemento: Árbol individual  
 Especie: *Pinus pinea*  
 Altura (m): 5,5  
 Perímetro (cm): 64  
 Altura de la 1ª rama (m): 3  
 Diámetro de copa (m): 2

**Localización (\*):** X: 442901  
 Y: 4489278  
\* Localización aproximada, coordenadas UTM (huso 30 N ETRS 1989)

Edad relativa: Joven

**Estado fitosanitario: Bueno**  
 Madera vista: No      Copa terciada: No  
 Huecos: No      Ramas secas: No  
 Inclinación: No      Daños estructurales: No

Plagas o enfermedades No

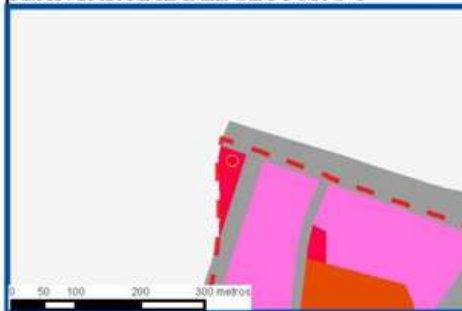
Observaciones: Presencia de nido en las ramas



#### LEYENDA DEL PLAN PARCIAL:

- DPH Arroyo Valdelacasa
- RU
- RCL
- RCP
- RCPPL
- RCM
- TC
- AT M Valdelatas
- ZV, Parque Central
- ZV, Parques y Jardines
- SUI
- Equipamientos privado
- EQ
- Red Viaria
- RV, Áreas de acompañamiento

#### Plano de detalle 1 PLAN PARCIAL DEL SECTOR S-1



#### SECTOR S-1 "LOS CARRILES"



#### Plano de detalle 2 SITUACIÓN SOBRE ORTOFOTOGRAFÍA DEL ELEMENTO



#### LEYENDA GENERAL

- Extensión del plano de detalle 1
- Extensión del plano de detalle 2
- Límite del sector S-1
- Árbol individual

#### Plano de situación ficha 318



## FICHAS DEL INVENTARIO DE PIES ARBÓREOS Y ARBUSTIVOS

### Árbol

Nº de ficha 319  
 Tipo de elemento: Árbol individual  
 Especie: *Cupressus arizonica*  
 Altura (m): 3,5  
 Perímetro (cm): 26  
 Altura de la 1ª rama (m): 0.3  
 Diámetro de copa (m): 3

**Localización (\*):** X: 443156  
 Y: 4489278  
\* Localización aproximada, coordenadas UTM (huso 30 N ETRS 1989)

Edad relativa: Joven

**Estado fitosanitario: Bueno**  
 Madera vista: No      Copa terciada: No  
 Huecos: No      Ramas secas: No  
 Inclinación: 30°      Daños estructurales: No

Plagas o enfermedades No

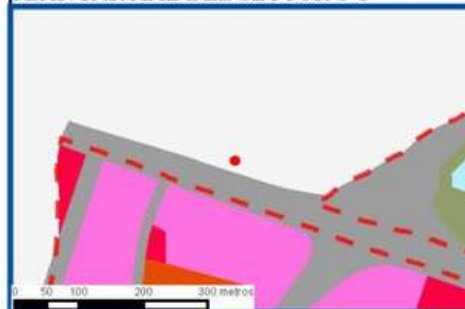


Observaciones:

#### LEYENDA DEL PLAN PARCIAL:

- DPH Arroyo Valdelacasa
- RU
- RCL
- RCP
- RCPPL
- RCM
- TC
- AT M Valdelatas
- ZV, Parque Central
- ZV, Parques y Jardines
- SUI
- Equipamientos privado
- EQ
- Red Viaria
- RV, Áreas de acompañamiento

#### Plano de detalle 1 PLAN PARCIAL DEL SECTOR S-1



#### SECTOR S-1 "LOS CARRILES"



#### Plano de detalle 2 SITUACIÓN SOBRE ORTOFOTOGRAFÍA DEL ELEMENTO



#### LEYENDA GENERAL

- Extensión del plano de detalle 1
- Extensión del plano de detalle 2
- Límite del sector S-1
- Árbol individual

#### Plano de situación ficha 319

**FICHAS DEL INVENTARIO DE PIES ARBÓREOS Y ARBUSTIVOS**

**Árbol**

Nº de ficha 320  
 Tipo de elemento: Árbol individual  
 Especie: *Pinus pinea*  
 Altura (m): 6,5  
 Perímetro (cm): 52  
 Altura de la 1ª rama (m): 3  
 Diámetro de copa (m): 2

**Localización (\*):** X: 442874  
 Y: 4489278  
\* Localización aproximada, coordenadas UTM (huso 30 N ETRS 1989)

Edad relativa: Joven

**Estado fitosanitario:**

**Bueno**

Madera vista: No      Copa terciada: No  
 Huecos: No      Ramas secas: No  
 Inclinación: No      Daños estructurales: No

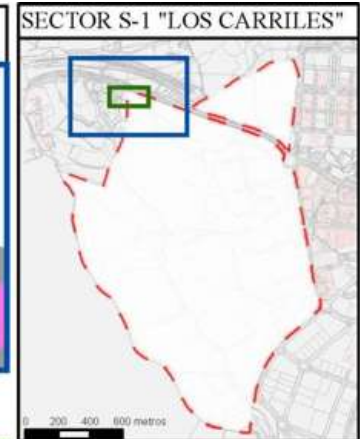
Plagas o enfermedades No



Observaciones:

**LEYENDA DEL PLAN PARCIAL:**

- DPH Arroyo Valdelacasa
- RU
- RCL
- RCP
- RCPPL
- RCM
- TC
- AT M Valdelatas
- ZV, Parque Central
- ZV, Parques y Jardines
- SUI
- Equipamientos privado
- EQ
- Red Viaria
- RV, Áreas de acompañamiento



Plano de detalle 2  
 SITUACIÓN SOBRE ORTOFOTOGRAFÍA DEL ELEMENTO



## FICHAS DEL INVENTARIO DE PIES ARBÓREOS Y ARBUSTIVOS

### Árbol

Nº de ficha 321  
 Tipo de elemento: Árbol individual  
 Especie: *Pinus pinea*  
 Altura (m): 5,5  
 Perímetro (cm): 72  
 Altura de la 1ª rama (m): 2.6  
 Diámetro de copa (m): 3

**Localización (\*):** X: 442892  
 Y: 4489278  
\* Localización aproximada, coordenadas UTM (huso 30 N ETRS 1989)

Edad relativa: Joven

**Estado fitosanitario: Bueno**  
 Madera vista: No      Copa terciada: No  
 Huecos: No      Ramas secas: No  
 Inclinación: No      Daños estructurales: No

Plagas o enfermedades No

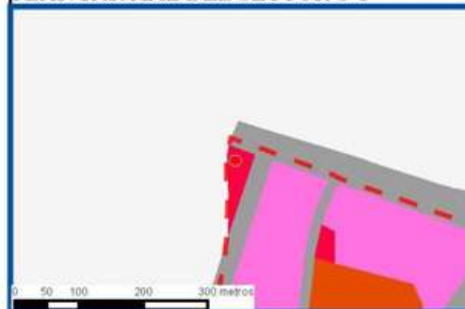


Observaciones:

#### LEYENDA DEL PLAN PARCIAL:

- DPH Arroyo Valdelacasa
- RU
- RCL
- RCP
- RCPPL
- RCM
- TC
- AT M Valdelatas
- ZV, Parque Central
- ZV, Parques y Jardines
- SUI
- Equipamientos privado
- EQ
- Red Viaria
- RV, Áreas de acompañamiento

#### Plano de detalle 1 PLAN PARCIAL DEL SECTOR S-1



#### SECTOR S-1 "LOS CARRILES"



#### Plano de detalle 2 SITUACIÓN SOBRE ORTOFOTOGRAFÍA DEL ELEMENTO



#### LEYENDA GENERAL

- Extensión del plano de detalle 1
- Extensión del plano de detalle 2
- Límite del sector S-1
- Árbol individual

#### Plano de situación ficha 321

## FICHAS DEL INVENTARIO DE PIES ARBÓREOS Y ARBUSTIVOS

### Árbol

Nº de ficha 322  
 Tipo de elemento: Árbol individual  
 Especie: *Pinus pinea*  
 Altura (m): 5,5  
 Perímetro (cm): 84  
 Altura de la 1ª rama (m): 1.7  
 Diámetro de copa (m): 4.5

**Localización (\*):** X: 442950  
 Y: 4489278  
\* Localización aproximada, coordenadas UTM (huso 30 N ETRS 1989)

Edad relativa: Joven

**Estado fitosanitario: Bueno**  
 Madera vista: No      Copa terciada: No  
 Huecos: No      Ramas secas: No  
 Inclinación: No      Daños estructurales: No

Plagas o enfermedades No

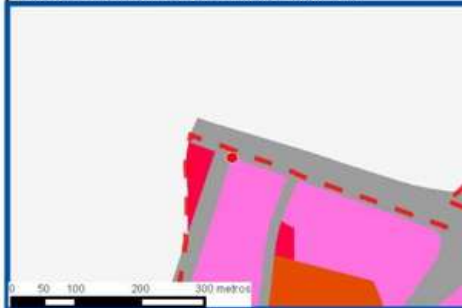


Observaciones:

#### LEYENDA DEL PLAN PARCIAL:

-  DPH Arroyo Valdelacasa
-  RU
-  RCL
-  RCP
-  RCPPL
-  RCM
-  TC
-  AT M Valdelatas
-  ZV, Parque Central
-  ZV, Parques y Jardines
-  SUI
-  Equipamientos privado
-  EQ
-  Red Viaria
-  RV, Áreas de acompañamiento

#### Plano de detalle 1 PLAN PARCIAL DEL SECTOR S-1



#### SECTOR S-1 "LOS CARRILES"



#### Plano de detalle 2 SITUACIÓN SOBRE ORTOFOTOGRAFÍA DEL ELEMENTO



#### LEYENDA GENERAL

-  Extensión del plano de detalle 1
-  Extensión del plano de detalle 2
-  Límite del sector S-1
-  Árbol individual

#### Plano de situación ficha 322

## FICHAS DEL INVENTARIO DE PIES ARBÓREOS Y ARBUSTIVOS

### Árbol

Nº de ficha 323  
 Tipo de elemento: Árbol individual  
 Especie: *Pinus pinea*  
 Altura (m): 5,5  
 Perímetro (cm): 55  
 Altura de la 1ª rama (m): 2.2  
 Diámetro de copa (m): 2.5

**Localización (\*):** X: 442884  
 Y: 4489278  
\* Localización aproximada, coordenadas UTM (huso 30 N ETRS 1989)

Edad relativa: Joven

### Estado fitosanitario:

**Bueno**

Madera vista: No      Copa terciada: No  
 Huecos: No      Ramas secas: No  
 Inclinación: No      Daños estructurales: No

Plagas o enfermedades No




Observaciones:

### LEYENDA DEL PLAN PARCIAL:

- DPH Arroyo Valdelacasa
- RU
- RCL
- RCP
- RCPPL
- RCM
- TC
- AT M Valdelatas
- ZV, Parque Central
- ZV, Parques y Jardines
- SUI
- Equipamientos privado
- EQ
- Red Viaria
- RV, Áreas de acompañamiento

### Plano de detalle 1 PLAN PARCIAL DEL SECTOR S-1



### SECTOR S-1 "LOS CARRILES"



### Plano de detalle 2 SITUACIÓN SOBRE ORTOFOTOGRAFÍA DEL ELEMENTO



### LEYENDA GENERAL

- Extensión del plano de detalle 1
- Extensión del plano de detalle 2
- Límite del sector S-1
- Árbol individual

### Plano de situación ficha 323

Plan Parcial del Sector S-1 "Los Carriles"

Anexo VIII. Inventario de pies arbóreos y arbustivos

Noviembre de 2017

## FICHAS DEL INVENTARIO DE PIES ARBÓREOS Y ARBUSTIVOS

### Árbol

Nº de ficha 324  
 Tipo de elemento: Árbol individual  
 Especie: *Ulmus pumila*  
 Altura (m): 9  
 Perímetro (cm): 102  
 Altura de la 1ª rama (m): 1.7  
 Diámetro de copa (m): 7

**Localización (\*):**  
 X: 443646  
 Y: 4489277  
\* Localización aproximada, coordenadas UTM (huso 30 N ETRS 1989)

Edad relativa: Joven

### Estado fitosanitario: Bueno

Madera vista: No      Copa terciada: No  
 Huecos: No      Ramas secas: Si  
 Inclinación: No      Daños estructurales: No

Plagas o enfermedades No




Observaciones:

#### LEYENDA DEL PLAN PARCIAL:

- DPH Arroyo Valdelacasa
- RU
- RCL
- RCP
- RCPPL
- RCM
- TC
- AT M Valdelatas
- ZV, Parque Central
- ZV, Parques y Jardines
- SUI
- Equipamientos privado
- EQ
- Red Viaria
- RV, Áreas de acompañamiento



#### Plano de detalle 2 SITUACIÓN SOBRE ORTOFOTOGRAFÍA DEL ELEMENTO



#### LEYENDA GENERAL

- Extensión del plano de detalle 1
- Extensión del plano de detalle 2
- Límite del sector S-1
- Árbol individual

Plano de situación ficha 324

## FICHAS DEL INVENTARIO DE PIES ARBÓREOS Y ARBUSTIVOS

### Árbol

Nº de ficha 325  
 Tipo de elemento: Árbol individual  
 Especie: *Pinus pinea*  
 Altura (m): 5  
 Perímetro (cm): 64  
 Altura de la 1ª rama (m): 2.2  
 Diámetro de copa (m): 2.5

**Localización (\*):** X: 442903  
 Y: 4489277  
\* Localización aproximada, coordenadas UTM (huso 30 N ETRS 1989)

Edad relativa: Joven

**Estado fitosanitario: Bueno**  
 Madera vista: No      Copa terciada: No  
 Huecos: No      Ramas secas: No  
 Inclinación: No      Daños estructurales: No

Plagas o enfermedades No

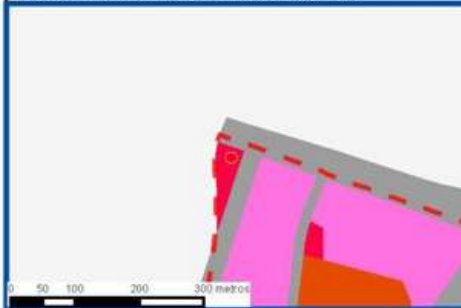


Observaciones:

#### LEYENDA DEL PLAN PARCIAL:

- DPH Arroyo Valdelacasa
- RU
- RCL
- RCP
- RCPPL
- RCM
- TC
- AT M Valdelatas
- ZV, Parque Central
- ZV, Parques y Jardines
- SUI
- Equipamientos privado
- EQ
- Red Viaria
- RV, Áreas de acompañamiento

#### Plano de detalle 1 PLAN PARCIAL DEL SECTOR S-1



#### SECTOR S-1 "LOS CARRILES"



#### Plano de detalle 2 SITUACIÓN SOBRE ORTOFOTOGRAFÍA DEL ELEMENTO



#### LEYENDA GENERAL

- Extensión del plano de detalle 1
- Extensión del plano de detalle 2
- Límite del sector S-1
- Árbol individual

#### Plano de situación ficha 325

## FICHAS DEL INVENTARIO DE PIES ARBÓREOS Y ARBUSTIVOS

### Árbol

Nº de ficha 326  
 Tipo de elemento: Árbol individual  
 Especie: *Pinus pinea*  
 Altura (m): 6  
 Perímetro (cm): 62  
 Altura de la 1ª rama (m): 1.4  
 Diámetro de copa (m): 2.5

**Localización (\*):** X: 442876  
 Y: 4489277  
\* Localización aproximada, coordenadas UTM (huso 30 N ETRS 1989)

Edad relativa: Joven

### Estado fitosanitario: Bueno

Madera vista: No      Copa terciada: No  
 Huecos: No      Ramas secas: No  
 Inclinación: 30°      Daños estructurales: No

Plagas o enfermedades No

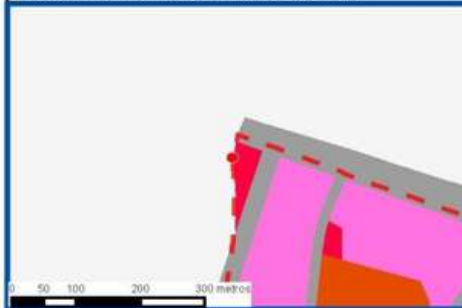


Observaciones:

#### LEYENDA DEL PLAN PARCIAL:

- DPH Arroyo Valdelacasa
- RU
- RCL
- RCP
- RCPPL
- RCM
- TC
- AT M Valdelatas
- ZV, Parque Central
- ZV, Parques y Jardines
- SUI
- Equipamientos privado
- EQ
- Red Viaria
- RV, Áreas de acompañamiento

#### Plano de detalle 1 PLAN PARCIAL DEL SECTOR S-1



#### SECTOR S-1 "LOS CARRILES"



#### Plano de detalle 2 SITUACIÓN SOBRE ORTOFOTOGRAFÍA DEL ELEMENTO



#### LEYENDA GENERAL

- Extensión del plano de detalle 1
- Extensión del plano de detalle 2
- Límite del sector S-1
- Árbol individual

#### Plano de situación ficha 326



## FICHAS DEL INVENTARIO DE PIES ARBÓREOS Y ARBUSTIVOS

### Árbol

Nº de ficha 327  
 Tipo de elemento: Árbol individual  
 Especie: *Pinus pinea*  
 Altura (m): 5,5  
 Perímetro (cm): 73  
 Altura de la 1ª rama (m): 1.6  
 Diámetro de copa (m): 4

**Localización (\*):** X: 442962  
 Y: 4489277  
\* Localización aproximada, coordenadas UTM (huso 30 N ETRS 1989)

Edad relativa: Joven

### Estado fitosanitario: Bueno

Madera vista: No      Copa terciada: No  
 Huecos: No      Ramas secas: No  
 Inclinación: 30°      Daños estructurales: No

Plagas o enfermedades No

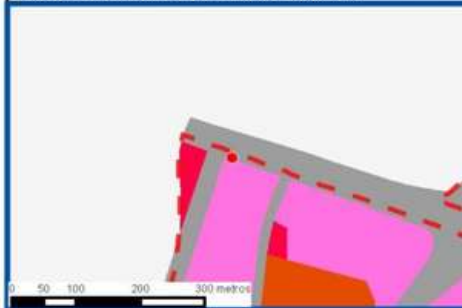


Observaciones:

#### LEYENDA DEL PLAN PARCIAL:

- DPH Arroyo Valdelacasa
- RU
- RCL
- RCP
- RCPPL
- RCM
- TC
- AT M Valdelatas
- ZV, Parque Central
- ZV, Parques y Jardines
- SUI
- Equipamientos privado
- EQ
- Red Viaria
- RV, Áreas de acompañamiento

#### Plano de detalle 1 PLAN PARCIAL DEL SECTOR S-1



#### SECTOR S-1 "LOS CARRILES"



#### Plano de detalle 2 SITUACIÓN SOBRE ORTOFOTOGRAFÍA DEL ELEMENTO



#### LEYENDA GENERAL

- Extensión del plano de detalle 1
- Extensión del plano de detalle 2
- Límite del sector S-1
- Árbol individual

#### Plano de situación ficha 327

## FICHAS DEL INVENTARIO DE PIES ARBÓREOS Y ARBUSTIVOS

### Árbol

Nº de ficha 328  
 Tipo de elemento: Árbol individual  
 Especie: *Pinus pinea*  
 Altura (m): 5,5  
 Perímetro (cm): 72  
 Altura de la 1ª rama (m): 1.6  
 Diámetro de copa (m): 2.5

**Localización (\*):** X: 442895  
 Y: 4489277  
\* Localización aproximada, coordenadas UTM (huso 30 N ETRS 1989)

Edad relativa: Joven

### Estado fitosanitario:

**Bueno**

Madera vista: No      Copa terciada: No  
 Huecos: No      Ramas secas: No  
 Inclinación: No      Daños estructurales: No

Plagas o enfermedades No

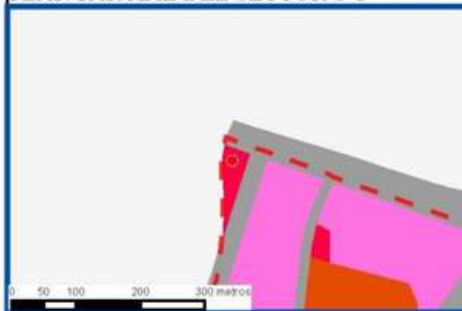


Observaciones:

### LEYENDA DEL PLAN PARCIAL:

-  DPH Arroyo Valdelacasa
-  RU
-  RCL
-  RCP
-  RCPPL
-  RCM
-  TC
-  AT M Valdelatas
-  ZV, Parque Central
-  ZV, Parques y Jardines
-  SUI
-  Equipamientos privado
-  EQ
-  Red Viaria
-  RV, Áreas de acompañamiento

### Plano de detalle 1 PLAN PARCIAL DEL SECTOR S-1



### SECTOR S-1 "LOS CARRILES"



### Plano de detalle 2 SITUACIÓN SOBRE ORTOFOTOGRAFÍA DEL ELEMENTO



### LEYENDA GENERAL

-  Extensión del plano de detalle 1
-  Extensión del plano de detalle 2
-  Límite del sector S-1
-  Árbol individual



### Plano de situación ficha 328

Plan Parcial del Sector S-1 "Los Carriles"

Anexo VIII. Inventario de pies arbóreos y arbustivos

## FICHAS DEL INVENTARIO DE PIES ARBÓREOS Y ARBUSTIVOS

### Árbol

Nº de ficha 329  
 Tipo de elemento: Árbol individual  
 Especie: *Pinus pinea*  
 Altura (m): 5  
 Perímetro (cm): 58  
 Altura de la 1ª rama (m): 2.2  
 Diámetro de copa (m): 2

#### Estado fitosanitario:

**Bueno**

Madera vista:	No	Copa terciada:	No
Huecos:	No	Ramas secas:	No
Inclinación:	No	Daños estructurales:	No

Plagas o enfermedades No

<b>Localización (*):</b>	X: 442887
* Localización aproximada, coordenadas UTM (huso 30 N ETRS 1989)	Y: 4489277

Edad relativa: Joven

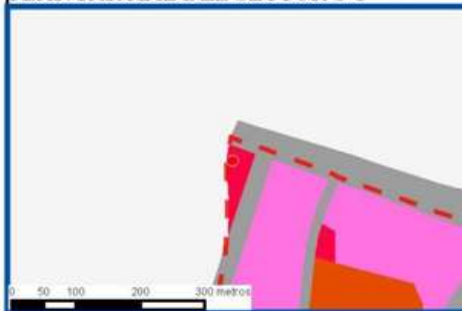


Observaciones:

#### LEYENDA DEL PLAN PARCIAL:

- DPH Arroyo Valdelacasa
- RU
- RCL
- RCP
- RCPPL
- RCM
- TC
- AT M Valdelatas
- ZV, Parque Central
- ZV, Parques y Jardines
- SUI
- Equipamientos privado
- EQ
- Red Viaria
- RV, Áreas de acompañamiento

#### Plano de detalle 1 PLAN PARCIAL DEL SECTOR S-1



#### SECTOR S-1 "LOS CARRILES"



#### Plano de detalle 2 SITUACIÓN SOBRE ORTOFOTOGRAFÍA DEL ELEMENTO



#### LEYENDA GENERAL

- Extensión del plano de detalle 1
- Extensión del plano de detalle 2
- Límite del sector S-1
- Árbol individual

#### Plano de situación ficha 329

Plan Parcial del Sector S-1 "Los Carriles"

Anexo VIII. Inventario de pies arbóreos y arbustivos

## FICHAS DEL INVENTARIO DE PIES ARBÓREOS Y ARBUSTIVOS

### Árbol

Nº de ficha 330  
 Tipo de elemento: Árbol individual  
 Especie: *Pinus pinea*  
 Altura (m): 7,5  
 Perímetro (cm): 83  
 Altura de la 1ª rama (m): 2  
 Diámetro de copa (m): 5

**Localización (\*):** X: 442930  
 Y: 4489276  
\* Localización aproximada, coordenadas UTM (huso 30 N ETRS 1989)

Edad relativa: Joven

### Estado fitosanitario:

**Bueno**

Madera vista:	No	Copa terciada:	No
Huecos:	No	Ramas secas:	No
Inclinación:	No	Daños estructurales:	No

Plagas o enfermedades No

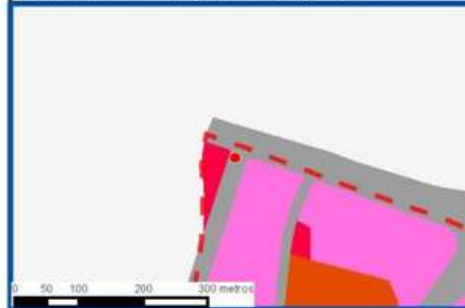


Observaciones:

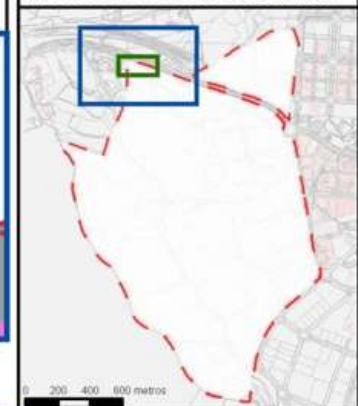
### LEYENDA DEL PLAN PARCIAL:

- DPH Arroyo Valdelacasa
- RU
- RCL
- RCP
- RCPPL
- RCM
- TC
- AT M Valdelatas
- ZV, Parque Central
- ZV, Parques y Jardines
- SUI
- Equipamientos privado
- EQ
- Red Viaria
- RV, Áreas de acompañamiento

Plano de detalle 1  
 PLAN PARCIAL DEL SECTOR S-1



SECTOR S-1 "LOS CARRILES"



Plano de detalle 2  
 SITUACIÓN SOBRE ORTOFOTOGRAFÍA DEL ELEMENTO



### LEYENDA GENERAL

- Extensión del plano de detalle 1
- Extensión del plano de detalle 2
- Límite del sector S-1
- Árbol individual



Plano de situación ficha 330

Plan Parcial del Sector S-1 "Los Carriles"

Anexo VIII. Inventario de pies arbóreos y arbustivos

## FICHAS DEL INVENTARIO DE PIES ARBÓREOS Y ARBUSTIVOS

### Árbol

Nº de ficha 331  
 Tipo de elemento: Árbol individual  
 Especie: *Pinus pinea*  
 Altura (m): 6  
 Perímetro (cm): 59  
 Altura de la 1ª rama (m): 2.6  
 Diámetro de copa (m): 2.5

**Localización (\*):** X: 442954  
 Y: 4489276  
\* Localización aproximada, coordenadas UTM (huso 30 N ETRS 1989)

Edad relativa: Joven

**Estado fitosanitario: Bueno**  
 Madera vista: No      Copa terciada: No  
 Huecos: No      Ramas secas: No  
 Inclinación: No      Daños estructurales: No

Plagas o enfermedades No

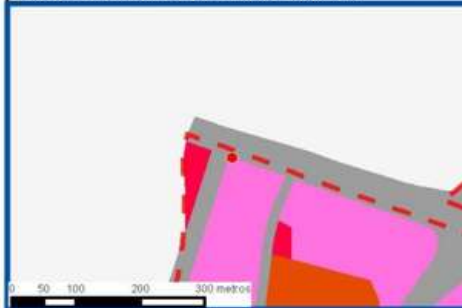


Observaciones:

#### LEYENDA DEL PLAN PARCIAL:

-  DPH Arroyo Valdelacasa
-  RU
-  RCL
-  RCP
-  RCPPL
-  RCM
-  TC
-  AT M Valdelatas
-  ZV, Parque Central
-  ZV, Parques y Jardines
-  SUI
-  Equipamientos privado
-  EQ
-  Red Viaria
-  RV, Áreas de acompañamiento

#### Plano de detalle 1 PLAN PARCIAL DEL SECTOR S-1



#### SECTOR S-1 "LOS CARRILES"



#### Plano de detalle 2 SITUACIÓN SOBRE ORTOFOTOGRAFÍA DEL ELEMENTO



#### LEYENDA GENERAL

-  Extensión del plano de detalle 1
-  Extensión del plano de detalle 2
-  Límite del sector S-1
-  Árbol individual

#### Plano de situación ficha 331

## FICHAS DEL INVENTARIO DE PIES ARBÓREOS Y ARBUSTIVOS

### Árbol

Nº de ficha 332  
 Tipo de elemento: Árbol individual  
 Especie: *Ulmus pumila*  
 Altura (m): 3,5  
 Perímetro (cm): 49  
 Altura de la 1ª rama (m): 1  
 Diámetro de copa (m): 2

**Localización (\*):** X: 443561  
 Y: 4489276  
\* Localización aproximada, coordenadas UTM (huso 30 N ETRS 1989)

Edad relativa: Joven

### Estado fitosanitario: Bueno

Madera vista: No      Copa terciada: No  
 Huecos: No      Ramas secas: Si  
 Inclinación: No      Daños estructurales: No

Plagas o enfermedades No



Observaciones:

### LEYENDA DEL PLAN PARCIAL:

- DPH Arroyo Valdelacasa
- RU
- RCL
- RCP
- RCPPL
- RCM
- TC
- AT M Valdelatas
- ZV, Parque Central
- ZV, Parques y Jardines
- SUI
- Equipamientos privado
- EQ
- Red Viaria
- RV, Áreas de acompañamiento



### Plano de detalle 2 SITUACIÓN SOBRE ORTOFOTOGRAFÍA DEL ELEMENTO



### LEYENDA GENERAL

- Extensión del plano de detalle 1
- Extensión del plano de detalle 2
- Límite del sector S-1
- Árbol individual



### Plano de situación ficha 332

Plan Parcial del Sector S-1 "Los Carriles"

Anexo VIII. Inventario de pies arbóreos y arbustivos

## FICHAS DEL INVENTARIO DE PIES ARBÓREOS Y ARBUSTIVOS

### Árbol

Nº de ficha 333  
 Tipo de elemento: Árbol individual  
 Especie: *Ulmus pumila*  
 Altura (m): 4  
 Perímetro (cm): 29  
 Altura de la 1ª rama (m): 0.5  
 Diámetro de copa (m): 1.5

**Localización (\*):** X: 443531  
 Y: 4489276  
\* Localización aproximada, coordenadas UTM (huso 30 N ETRS 1989)

Edad relativa: Joven

### Estado fitosanitario: Bueno

Madera vista: No      Copa terciada: No  
 Huecos: No      Ramas secas: No  
 Inclinación: No      Daños estructurales: No

Plagas o enfermedades No



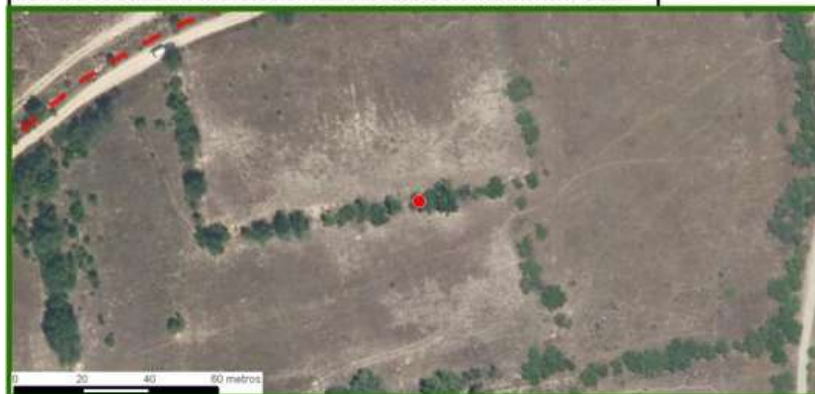
Observaciones:

#### LEYENDA DEL PLAN PARCIAL:

- DPH Arroyo Valdelacasa
- RU
- RCL
- RCP
- RCPPL
- RCM
- TC
- AT M Valdelatas
- ZV, Parque Central
- ZV, Parques y Jardines
- SUI
- Equipamientos privado
- EQ
- Red Viaria
- RV, Áreas de acompañamiento



#### Plano de detalle 2 SITUACIÓN SOBRE ORTOFOTOGRAFÍA DEL ELEMENTO



#### LEYENDA GENERAL

- Extensión del plano de detalle 1
- Extensión del plano de detalle 2
- Límite del sector S-1
- Árbol individual

#### Plano de situación ficha 333

## FICHAS DEL INVENTARIO DE PIES ARBÓREOS Y ARBUSTIVOS

### Árbol

Nº de ficha 334  
 Tipo de elemento: Árbol individual  
 Especie: *Pinus pinea*  
 Altura (m): 7  
 Perímetro (cm): 94  
 Altura de la 1ª rama (m): 2.6  
 Diámetro de copa (m): 4

**Localización (\*):** X: 442906  
 Y: 4489276  
\* Localización aproximada, coordenadas UTM (huso 30 N ETRS 1989)

Edad relativa: Joven

### Estado fitosanitario:

**Bueno**

Madera vista: No      Copa terciada: No  
 Huecos: No      Ramas secas: No  
 Inclinación: No      Daños estructurales: No

Plagas o enfermedades No

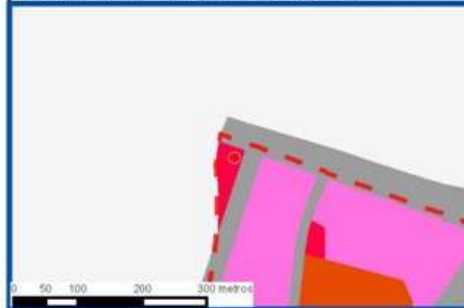


Observaciones:

### LEYENDA DEL PLAN PARCIAL:

- DPH Arroyo Valdelacasa
- RU
- RCL
- RCP
- RCPPL
- RCM
- TC
- AT M Valdelatas
- ZV, Parque Central
- ZV, Parques y Jardines
- SUI
- Equipamientos privado
- EQ
- Red Viaria
- RV, Áreas de acompañamiento

### Plano de detalle 1 PLAN PARCIAL DEL SECTOR S-1



### SECTOR S-1 "LOS CARRILES"



### Plano de detalle 2 SITUACIÓN SOBRE ORTOFOTOGRAFÍA DEL ELEMENTO



### LEYENDA GENERAL

- Extensión del plano de detalle 1
- Extensión del plano de detalle 2
- Límite del sector S-1
- Árbol individual

### Plano de situación ficha 334

Plan Parcial del Sector S-1 "Los Carriles"

Anexo VIII. Inventario de pies arbóreos y arbustivos



## FICHAS DEL INVENTARIO DE PIES ARBÓREOS Y ARBUSTIVOS

### Árbol

Nº de ficha 335  
 Tipo de elemento: Árbol individual  
 Especie: *Pinus pinea*  
 Altura (m): 6  
 Perímetro (cm): 76  
 Altura de la 1ª rama (m): 2.2  
 Diámetro de copa (m): 3.5

**Localización (\*):** X: 442879  
 Y: 4489276  
\* Localización aproximada, coordenadas UTM (huso 30 N ETRS 1989)

Edad relativa: Joven

### Estado fitosanitario:

**Bueno**

Madera vista: No      Copa terciada: No  
 Huecos: No      Ramas secas: No  
 Inclinación: No      Daños estructurales: No

Plagas o enfermedades No

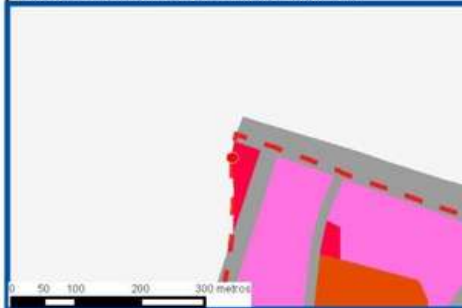


Observaciones:

### LEYENDA DEL PLAN PARCIAL:

- DPH Arroyo Valdelacasa
- RU
- RCL
- RCP
- RCPPL
- RCM
- TC
- AT M Valdelatas
- ZV, Parque Central
- ZV, Parques y Jardines
- SUI
- Equipamientos privado
- EQ
- Red Viaria
- RV, Áreas de acompañamiento

### Plano de detalle 1 PLAN PARCIAL DEL SECTOR S-1



### SECTOR S-1 "LOS CARRILES"



### Plano de detalle 2 SITUACIÓN SOBRE ORTOFOTOGRAFÍA DEL ELEMENTO



### LEYENDA GENERAL

- Extensión del plano de detalle 1
- Extensión del plano de detalle 2
- Límite del sector S-1
- Árbol individual

### Plano de situación ficha 335

Plan Parcial del Sector S-1 "Los Carriles"

Anexo VIII. Inventario de pies arbóreos y arbustivos

## FICHAS DEL INVENTARIO DE PIES ARBÓREOS Y ARBUSTIVOS

### Árbol

Nº de ficha 336  
 Tipo de elemento: Árbol individual  
 Especie: *Pinus pinea*  
 Altura (m): 5,5  
 Perímetro (cm): 58  
 Altura de la 1ª rama (m): 2.6  
 Diámetro de copa (m): 2.5

**Localización (\*):** X: 442897  
 Y: 4489276  
\* Localización aproximada, coordenadas UTM (huso 30 N ETRS 1989)

Edad relativa: Joven

### Estado fitosanitario:

**Bueno**

Madera vista: No      Copa terciada: No  
 Huecos: No      Ramas secas: No  
 Inclinación: No      Daños estructurales: No

Plagas o enfermedades No

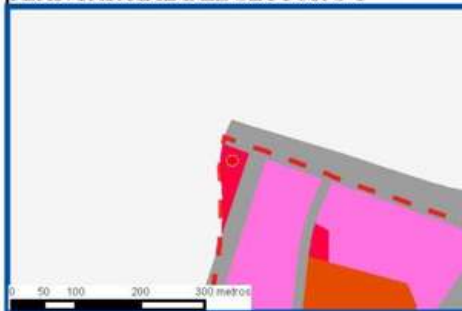


Observaciones:

### LEYENDA DEL PLAN PARCIAL:

- DPH Arroyo Valdelacasa
- RU
- RCL
- RCP
- RCPPL
- RCM
- TC
- AT M Valdelatas
- ZV, Parque Central
- ZV, Parques y Jardines
- SUI
- Equipamientos privado
- EQ
- Red Viaria
- RV, Áreas de acompañamiento

### Plano de detalle 1 PLAN PARCIAL DEL SECTOR S-1



### SECTOR S-1 "LOS CARRILES"



### Plano de detalle 2 SITUACIÓN SOBRE ORTOFOTOGRAFÍA DEL ELEMENTO



### LEYENDA GENERAL

- Extensión del plano de detalle 1
- Extensión del plano de detalle 2
- Límite del sector S-1
- Árbol individual

### Plano de situación ficha 336

## FICHAS DEL INVENTARIO DE PIES ARBÓREOS Y ARBUSTIVOS

### Árbol

Nº de ficha 337  
 Tipo de elemento: Árbol individual  
 Especie: *Pinus pinea*  
 Altura (m): 5  
 Perímetro (cm): 63  
 Altura de la 1ª rama (m): 2.1  
 Diámetro de copa (m): 2.5

**Localización (\*):** X: 442890  
 Y: 4489276  
\* Localización aproximada, coordenadas UTM (huso 30 N ETRS 1989)

Edad relativa: Joven

### Estado fitosanitario:

**Bueno**

Madera vista: No      Copa terciada: No  
 Huecos: No      Ramas secas: No  
 Inclinación: No      Daños estructurales: No

Plagas o enfermedades No

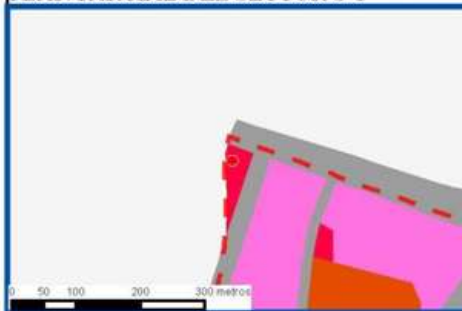


Observaciones:

### LEYENDA DEL PLAN PARCIAL:

- DPH Arroyo Valdelacasa
- RU
- RCL
- RCP
- RCPPL
- RCM
- TC
- AT M Valdelatas
- ZV, Parque Central
- ZV, Parques y Jardines
- SUI
- Equipamientos privado
- EQ
- Red Viaria
- RV, Áreas de acompañamiento

### Plano de detalle 1 PLAN PARCIAL DEL SECTOR S-1



### SECTOR S-1 "LOS CARRILES"



### Plano de detalle 2 SITUACIÓN SOBRE ORTOFOTOGRAFÍA DEL ELEMENTO



### LEYENDA GENERAL

- Extensión del plano de detalle 1
- Extensión del plano de detalle 2
- Límite del sector S-1
- Árbol individual

### Plano de situación ficha 337

## FICHAS DEL INVENTARIO DE PIES ARBÓREOS Y ARBUSTIVOS

### Árbol

Nº de ficha 338  
 Tipo de elemento: Árbol individual  
 Especie: *Ulmus pumila*  
 Altura (m): 6,5  
 Perímetro (cm): 93  
 Altura de la 1ª rama (m): 1.9  
 Diámetro de copa (m): 5

**Localización (\*):** X: 443533  
 Y: 4489276  
\* Localización aproximada, coordenadas UTM (huso 30 N ETRS 1989)

Edad relativa: Decrépito

### Estado fitosanitario: Malo

Madera vista: No      Copa terciada: No  
 Huecos: Si      Ramas secas: Si  
 Inclinación: No      Daños estructurales: No

Plagas o enfermedades No




Observaciones:

#### LEYENDA DEL PLAN PARCIAL:

- DPH Arroyo Valdelacasa
- RU
- RCL
- RCP
- RCPPL
- RCM
- TC
- AT M Valdelatas
- ZV, Parque Central
- ZV, Parques y Jardines
- SUI
- Equipamiento privado
- EQ
- Red Viaria
- RV, Áreas de acompañamiento



#### Plano de detalle 2 SITUACIÓN SOBRE ORTOFOTOGRAFÍA DEL ELEMENTO



#### LEYENDA GENERAL

- Extensión del plano de detalle 1
- Extensión del plano de detalle 2
- Límite del sector S-1
- Árbol individual

#### Plano de situación ficha 338

Plan Parcial del Sector S-1 "Los Carriles"

Anexo VIII. Inventario de pies arbóreos y arbustivos

## FICHAS DEL INVENTARIO DE PIES ARBÓREOS Y ARBUSTIVOS

### Árbol

Nº de ficha 339  
 Tipo de elemento: Árbol individual  
 Especie: *Pinus pinea*  
 Altura (m): 6,5  
 Perímetro (cm): 56  
 Altura de la 1ª rama (m): 3  
 Diámetro de copa (m): 2

**Localización (\*):** X: 442867  
 Y: 4489276  
\* Localización aproximada, coordenadas UTM (huso 30 N ETRS 1989)

Edad relativa: Joven

### Estado fitosanitario:

**Bueno**

Madera vista: No      Copa terciada: No  
 Huecos: No      Ramas secas: No  
 Inclinación: No      Daños estructurales: No

Plagas o enfermedades No

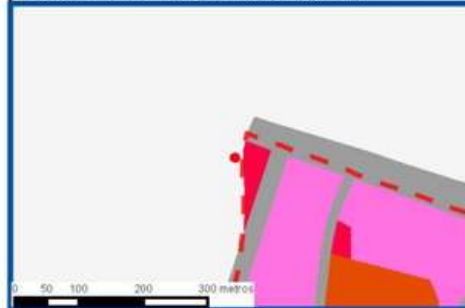


Observaciones:

### LEYENDA DEL PLAN PARCIAL:

- DPH Arroyo Valdelacasa
- RU
- RCL
- RCP
- RCPPL
- RCM
- TC
- AT M Valdelatas
- ZV, Parque Central
- ZV, Parques y Jardines
- SUI
- Equipamientos privado
- EQ
- Red Viaria
- RV, Áreas de acompañamiento

### Plano de detalle 1 PLAN PARCIAL DEL SECTOR S-1



### SECTOR S-1 "LOS CARRILES"



### Plano de detalle 2 SITUACIÓN SOBRE ORTOFOTOGRAFÍA DEL ELEMENTO



### LEYENDA GENERAL

- Extensión del plano de detalle 1
- Extensión del plano de detalle 2
- Límite del sector S-1
- Árbol individual

### Plano de situación ficha 339

Plan Parcial del Sector S-1 "Los Carriles"

Anexo VIII. Inventario de pies arbóreos y arbustivos

## FICHAS DEL INVENTARIO DE PIES ARBÓREOS Y ARBUSTIVOS

### Árbol

Nº de ficha 340  
 Tipo de elemento: Árbol individual  
 Especie: *Pinus pinea*  
 Altura (m): 5  
 Perímetro (cm): 71  
 Altura de la 1ª rama (m): 1.4  
 Diámetro de copa (m): 4

**Localización (\*):** X: 442965  
 Y: 4489275  
\* Localización aproximada, coordenadas UTM (huso 30 N ETRS 1989)

Edad relativa: Joven

**Estado fitosanitario: Bueno**  
 Madera vista: No      Copa terciada: No  
 Huecos: No      Ramas secas: No  
 Inclinación: No      Daños estructurales: No

Plagas o enfermedades No

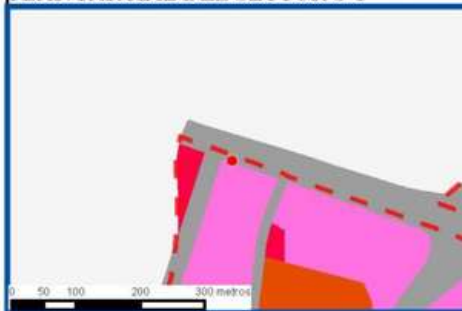


Observaciones:

#### LEYENDA DEL PLAN PARCIAL:

- DPH Arroyo Valdelacasa
- RU
- RCL
- RCP
- RCPPL
- RCM
- TC
- AT M Valdelatas
- ZV, Parque Central
- ZV, Parques y Jardines
- SUI
- Equipamientos privado
- EQ
- Red Viaria
- RV, Áreas de acompañamiento

#### Plano de detalle 1 PLAN PARCIAL DEL SECTOR S-1



#### SECTOR S-1 "LOS CARRILES"



#### Plano de detalle 2 SITUACIÓN SOBRE ORTOFOTOGRAFÍA DEL ELEMENTO



#### LEYENDA GENERAL

- Extensión del plano de detalle 1
- Extensión del plano de detalle 2
- Límite del sector S-1
- Árbol individual

#### Plano de situación ficha 340

**FICHAS DEL INVENTARIO DE PIES ARBÓREOS Y ARBUSTIVOS**

**Árbol**

Nº de ficha 341  
 Tipo de elemento: Árbol individual  
 Especie: *Ulmus pumila*  
 Altura (m): 9,5  
 Perímetro (cm): 116  
 Altura de la 1ª rama (m): 2.1  
 Diámetro de copa (m): 8

**Localización (\*):** X: 443642  
 Y: 4489275  
\* Localización aproximada, coordenadas UTM (huso 30 N ETRS 1989)

Edad relativa: Joven

**Estado fitosanitario: Regular**  
 Madera vista: No      Copa terciada: No  
 Huecos: No              Ramas secas: Si  
 Inclinación: No        Daños estructurales: No

Plagas o enfermedades No



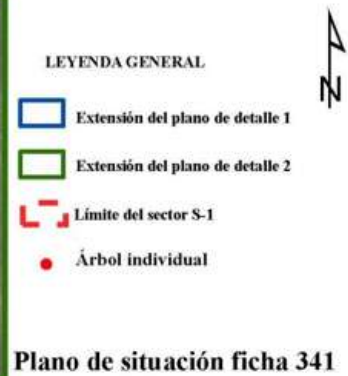

Observaciones:

**LEYENDA DEL PLAN PARCIAL:**

- DPH Arroyo Valdelacasa
- RU
- RCL
- RCP
- RCPPL
- RCM
- TC
- AT M Valdelatas
- ZV, Parque Central
- ZV, Parques y Jardines
- SUI
- Equipamientos privado
- EQ
- Red Viaria
- RV, Áreas de acompañamiento



Plano de detalle 2  
 SITUACIÓN SOBRE ORTOFOTOGRAFÍA DEL ELEMENTO



## FICHAS DEL INVENTARIO DE PIES ARBÓREOS Y ARBUSTIVOS

### Árbol

Nº de ficha 342  
 Tipo de elemento: Árbol individual  
 Especie: *Ulmus pumila*  
 Altura (m): 6,5  
 Perímetro (cm): 77  
 Altura de la 1ª rama (m): 1.7  
 Diámetro de copa (m): 2

**Localización (\*):** X: 443395  
 Y: 4489275  
\* Localización aproximada, coordenadas UTM (huso 30 N ETRS 1989)

Edad relativa: Muerto

**Estado fitosanitario: Muerto**  
 Madera vista: No      Copa terciada: No  
 Huecos: No      Ramas secas: No  
 Inclinación: No      Daños estructurales: No

Plagas o enfermedades No



Observaciones:

#### LEYENDA DEL PLAN PARCIAL:

-  DPH Arroyo Valdelacasa
-  RU
-  RCL
-  RCP
-  RCPPL
-  RCM
-  TC
-  AT M Valdelatas
-  ZV, Parque Central
-  ZV, Parques y Jardines
-  SUI
-  Equipamientos privado
-  EQ
-  Red Viaria
-  RV, Áreas de acompañamiento



#### Plano de detalle 2 SITUACIÓN SOBRE ORTOFOTOGRAFÍA DEL ELEMENTO



#### LEYENDA GENERAL

-  Extensión del plano de detalle 1
-  Extensión del plano de detalle 2
-  Límite del sector S-1
-  Árbol individual



#### Plano de situación ficha 342



## FICHAS DEL INVENTARIO DE PIES ARBÓREOS Y ARBUSTIVOS

### Árbol

Nº de ficha 343  
 Tipo de elemento: Árbol individual  
 Especie: *Ulmus pumila*  
 Altura (m): 8,5  
 Perímetro (cm): 138  
 Altura de la 1ª rama (m): 0.2  
 Diámetro de copa (m): 6.5

**Localización (\*):** X: 443139  
 Y: 4489275  
\* Localización aproximada, coordenadas UTM (huso 30 N ETRS 1989)

Edad relativa: Joven

### Estado fitosanitario: Bueno

Madera vista: No      Copa terciada: No  
 Huecos: No      Ramas secas: No  
 Inclinación: No      Daños estructurales: No

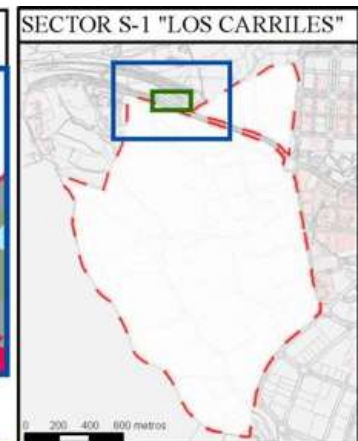
Plagas o enfermedades No



Observaciones:

#### LEYENDA DEL PLAN PARCIAL:

- DPH Arroyo Valdelacasa
- RU
- RCL
- RCP
- RCPPL
- RCM
- TC
- AT M Valdelatas
- ZV, Parque Central
- ZV, Parques y Jardines
- SUI
- Equipamientos privado
- EQ
- Red Viaria
- RV, Áreas de acompañamiento



#### Plano de detalle 2 SITUACIÓN SOBRE ORTOFOTOGRAFÍA DEL ELEMENTO



#### LEYENDA GENERAL

- Extensión del plano de detalle 1
- Extensión del plano de detalle 2
- Límite del sector S-1
- Árbol individual

Plano de situación ficha 343

Plan Parcial del Sector S-1 "Los Carriles"

Anexo VIII. Inventario de pies arbóreos y arbustivos

**FICHAS DEL INVENTARIO DE PIES ARBÓREOS Y ARBUSTIVOS**

**Arbusto**

Nº de ficha 344  
 Tipo de elemento: Agrupación de arbustos  
 Especie: *Ulmus pumila*  
 Altura (m): 2,5  
 Diámetro medio (m): 2  
 Especies acompañantes: No

**Estado fitosanitario: Bueno**

**Localización (\*):** X: 443465  
 Y: 4489275  
\* Localización aproximada, coordenadas UTM (huso 30 N ETRS 1989)

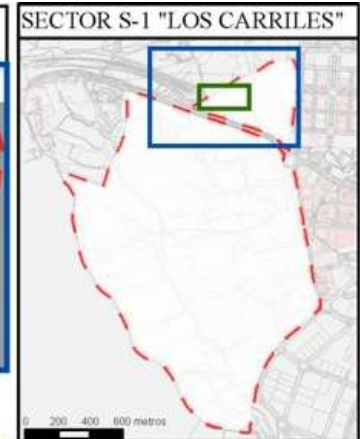
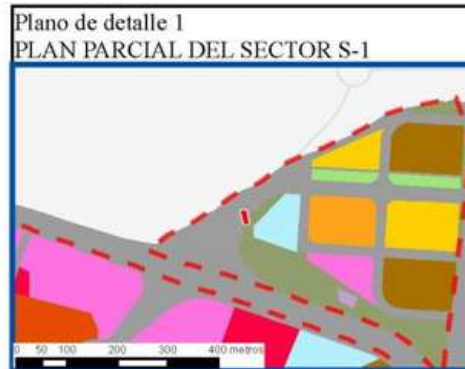
Grado de recubrimiento: 25-50  
 Superficie (m<sup>2</sup>): 86



Observaciones:

**LEYENDA DEL PLAN PARCIAL:**

- DPH Arroyo Valdelacasa
- RU
- RCL
- RCP
- RCPPL
- RCM
- TC
- AT M Valdelatas
- ZV, Parque Central
- ZV, Parques y Jardines
- SUI
- Equipamientos privado
- EQ
- Red Viaria
- RV, Áreas de acompañamiento



**Plano de detalle 2 SITUACIÓN SOBRE ORTOFOTOGRAFÍA DEL ELEMENTO**



**LEYENDA GENERAL**

- Extensión del plano de detalle 1
- Extensión del plano de detalle 2
- Límite del sector S-1
- Agrupación de arbustos

**Plano de situación ficha 344**

## FICHAS DEL INVENTARIO DE PIES ARBÓREOS Y ARBUSTIVOS

### Árbol

Nº de ficha 345  
 Tipo de elemento: Árbol individual  
 Especie: *Pinus pinea*  
 Altura (m): 5  
 Perímetro (cm): 55  
 Altura de la 1ª rama (m): 2.5  
 Diámetro de copa (m): 2

**Localización (\*):** X: 442882  
 Y: 4489275  
\* Localización aproximada, coordenadas UTM (huso 30 N ETRS 1989)

Edad relativa: Joven

**Estado fitosanitario: Bueno**  
 Madera vista: No      Copa terciada: No  
 Huecos: No              Ramas secas: No  
 Inclinación: No        Daños estructurales: No

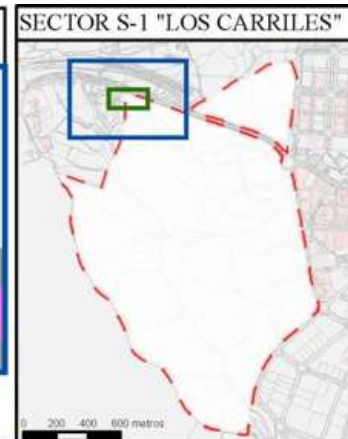

Plagas o enfermedades No



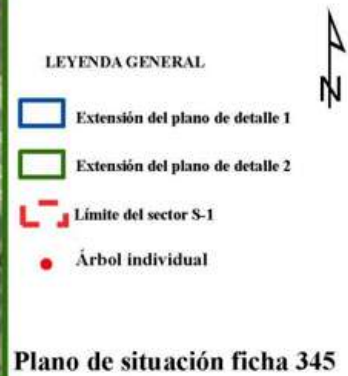
Observaciones:

#### LEYENDA DEL PLAN PARCIAL:

- DPH Arroyo Valdelacasa
- RU
- RCL
- RCP
- RCPPL
- RCM
- TC
- AT M Valdelatas
- ZV, Parque Central
- ZV, Parques y Jardines
- SUI
- Equipamientos privado
- EQ
- Red Viaria
- RV, Áreas de acompañamiento



#### Plano de detalle 2 SITUACIÓN SOBRE ORTOFOTOGRAFÍA DEL ELEMENTO



## FICHAS DEL INVENTARIO DE PIES ARBÓREOS Y ARBUSTIVOS

### Árbol

Nº de ficha 346  
 Tipo de elemento: Árbol individual  
 Especie: *Pinus pinea*  
 Altura (m): 6,5  
 Perímetro (cm): 70  
 Altura de la 1ª rama (m): 2.8  
 Diámetro de copa (m): 2.5

**Localización (\*):** X: 442869  
 Y: 4489275  
\* Localización aproximada, coordenadas UTM (huso 30 N ETRS 1989)

Edad relativa: Joven

### Estado fitosanitario:

**Bueno**

Madera vista: No      Copa terciada: No  
 Huecos: No      Ramas secas: No  
 Inclinación: No      Daños estructurales: No

Plagas o enfermedades No

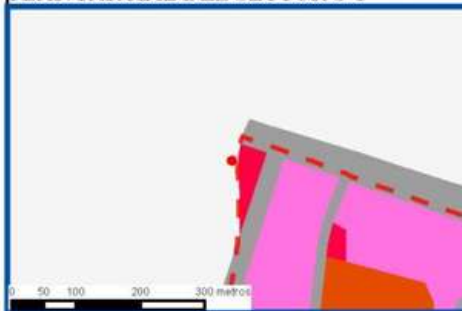


Observaciones:

### LEYENDA DEL PLAN PARCIAL:

- DPH Arroyo Valdelacasa
- RU
- RCL
- RCP
- RCPPL
- RCM
- TC
- AT M Valdelatas
- ZV, Parque Central
- ZV, Parques y Jardines
- SUI
- Equipamientos privado
- EQ
- Red Viaria
- RV, Áreas de acompañamiento

### Plano de detalle 1 PLAN PARCIAL DEL SECTOR S-1



### SECTOR S-1 "LOS CARRILES"



### Plano de detalle 2 SITUACIÓN SOBRE ORTOFOTOGRAFÍA DEL ELEMENTO



### LEYENDA GENERAL

- Extensión del plano de detalle 1
- Extensión del plano de detalle 2
- Límite del sector S-1
- Árbol individual

### Plano de situación ficha 346

## FICHAS DEL INVENTARIO DE PIES ARBÓREOS Y ARBUSTIVOS

### Árbol

Nº de ficha 347  
 Tipo de elemento: Árbol individual  
 Especie: *Pinus pinea*  
 Altura (m): 5,5  
 Perímetro (cm): 60  
 Altura de la 1ª rama (m): 3  
 Diámetro de copa (m): 2

**Localización (\*):** X: 442900  
 Y: 4489275  
\* Localización aproximada, coordenadas UTM (huso 30 N ETRS 1989)

Edad relativa: Joven

**Estado fitosanitario: Bueno**  
 Madera vista: No      Copa terciada: No  
 Huecos: No      Ramas secas: No  
 Inclinación: No      Daños estructurales: No

Plagas o enfermedades No

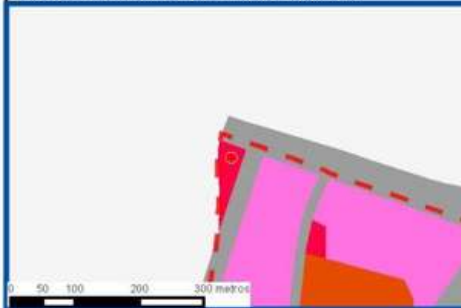


Observaciones:

#### LEYENDA DEL PLAN PARCIAL:

-  DPH Arroyo Valdelacasa
-  RU
-  RCL
-  RCP
-  RCPPL
-  RCM
-  TC
-  AT M Valdelatas
-  ZV, Parque Central
-  ZV, Parques y Jardines
-  SUI
-  Equipamientos privado
-  EQ
-  Red Viaria
-  RV, Áreas de acompañamiento

#### Plano de detalle 1 PLAN PARCIAL DEL SECTOR S-1



#### SECTOR S-1 "LOS CARRILES"



#### Plano de detalle 2 SITUACIÓN SOBRE ORTOFOTOGRAFÍA DEL ELEMENTO



#### LEYENDA GENERAL

-  Extensión del plano de detalle 1
-  Extensión del plano de detalle 2
-  Límite del sector S-1
-  Árbol individual



#### Plano de situación ficha 347

## FICHAS DEL INVENTARIO DE PIES ARBÓREOS Y ARBUSTIVOS

### Árbol

Nº de ficha 348  
 Tipo de elemento: Árbol individual  
 Especie: *Pinus pinea*  
 Altura (m): 7,5  
 Perímetro (cm): 111  
 Altura de la 1ª rama (m): 1  
 Diámetro de copa (m): 6.5

**Localización (\*):** X: 442918  
 Y: 4489275  
\* Localización aproximada, coordenadas UTM (huso 30 N ETRS 1989)

Edad relativa: Joven

### Estado fitosanitario:

**Bueno**

Madera vista: No      Copa terciada: No  
 Huecos: No      Ramas secas: No  
 Inclinación: No      Daños estructurales: No

Plagas o enfermedades No

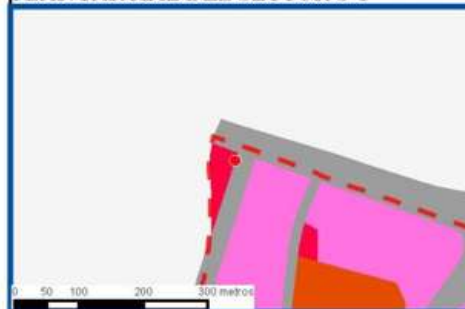
Observaciones:



### LEYENDA DEL PLAN PARCIAL:

- DPH Arroyo Valdelacasa
- RU
- RCL
- RCP
- RCPPL
- RCM
- TC
- AT M Valdelatas
- ZV, Parque Central
- ZV, Parques y Jardines
- SUI
- Equipamientos privado
- EQ
- Red Viaria
- RV, Áreas de acompañamiento

### Plano de detalle 1 PLAN PARCIAL DEL SECTOR S-1



### SECTOR S-1 "LOS CARRILES"



### Plano de detalle 2 SITUACIÓN SOBRE ORTOFOTOGRAFÍA DEL ELEMENTO



### LEYENDA GENERAL

- Extensión del plano de detalle 1
- Extensión del plano de detalle 2
- Límite del sector S-1
- Árbol individual

### Plano de situación ficha 348

## FICHAS DEL INVENTARIO DE PIES ARBÓREOS Y ARBUSTIVOS

### Árbol

Nº de ficha 349  
 Tipo de elemento: Árbol individual  
 Especie: *Pinus pinea*  
 Altura (m): 5  
 Perímetro (cm): 63  
 Altura de la 1ª rama (m): 2.7  
 Diámetro de copa (m): 2

**Localización (\*):** X: 442893  
 Y: 4489275  
\* Localización aproximada, coordenadas UTM (huso 30 N ETRS 1989)

Edad relativa: Joven

### Estado fitosanitario:

**Bueno**

Madera vista: No      Copa terciada: No  
 Huecos: No      Ramas secas: No  
 Inclinación: 30°      Daños estructurales: No

Plagas o enfermedades No

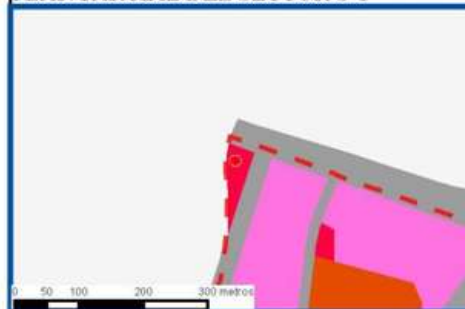


Observaciones:

### LEYENDA DEL PLAN PARCIAL:

-  DPH Arroyo Valdelacasa
-  RU
-  RCL
-  RCP
-  RCPPL
-  RCM
-  TC
-  AT M Valdelatas
-  ZV, Parque Central
-  ZV, Parques y Jardines
-  SUI
-  Equipamientos privado
-  EQ
-  Red Viaria
-  RV, Áreas de acompañamiento

### Plano de detalle 1 PLAN PARCIAL DEL SECTOR S-1



### SECTOR S-1 "LOS CARRILES"



### Plano de detalle 2 SITUACIÓN SOBRE ORTOFOTOGRAFÍA DEL ELEMENTO



### LEYENDA GENERAL

-  Extensión del plano de detalle 1
-  Extensión del plano de detalle 2
-  Límite del sector S-1
-  Árbol individual



### Plano de situación ficha 349

Plan Parcial del Sector S-1 "Los Carriles"

Anexo VIII. Inventario de pies arbóreos y arbustivos

## FICHAS DEL INVENTARIO DE PIES ARBÓREOS Y ARBUSTIVOS

### Árbol

Nº de ficha 350  
 Tipo de elemento: Árbol individual  
 Especie: *Pinus pinea*  
 Altura (m): 6  
 Perímetro (cm): 83  
 Altura de la 1ª rama (m): 2.2  
 Diámetro de copa (m): 4.5

**Localización (\*):** X: 442959  
 Y: 4489275  
\* Localización aproximada, coordenadas UTM (huso 30 N ETRS 1989)

Edad relativa: Joven

### Estado fitosanitario: Bueno

Madera vista: No      Copa terciada: No  
 Huecos: No      Ramas secas: No  
 Inclinación: No      Daños estructurales: No

Plagas o enfermedades No

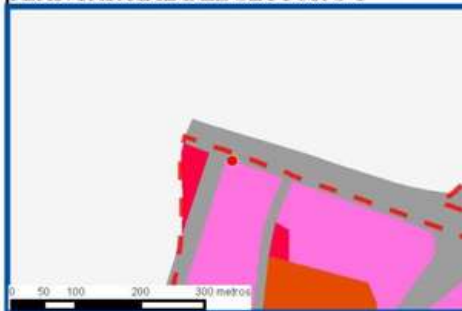


Observaciones:

### LEYENDA DEL PLAN PARCIAL:

- DPH Arroyo Valdelacasa
- RU
- RCL
- RCP
- RCPPL
- RCM
- TC
- AT M Valdelatas
- ZV, Parque Central
- ZV, Parques y Jardines
- SUI
- Equipamientos privado
- EQ
- Red Viaria
- RV, Áreas de acompañamiento

### Plano de detalle 1 PLAN PARCIAL DEL SECTOR S-1



### SECTOR S-1 "LOS CARRILES"



### Plano de detalle 2 SITUACIÓN SOBRE ORTOFOTOGRAFÍA DEL ELEMENTO



### LEYENDA GENERAL

- Extensión del plano de detalle 1
- Extensión del plano de detalle 2
- Límite del sector S-1
- Árbol individual

### Plano de situación ficha 350



## FICHAS DEL INVENTARIO DE PIES ARBÓREOS Y ARBUSTIVOS

### Árbol

Nº de ficha 351  
 Tipo de elemento: Árbol individual  
 Especie: *Ulmus pumila*  
 Altura (m): 2,5  
 Perímetro (cm): 16  
 Altura de la 1ª rama (m): 0.3  
 Diámetro de copa (m): 1.5

**Localización (\*):** X: 443529  
 Y: 4489275  
\* Localización aproximada, coordenadas UTM (huso 30 N ETRS 1989)

Edad relativa: Joven

### Estado fitosanitario:

**Bueno**

Madera vista: No      Copa terciada: No  
 Huecos: No      Ramas secas: No  
 Inclinación: No      Daños estructurales: No

Plagas o enfermedades No



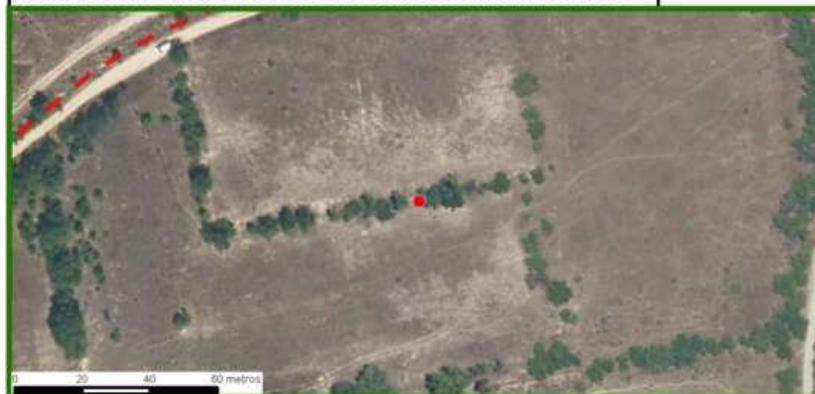
Observaciones:

### LEYENDA DEL PLAN PARCIAL:

-  DPH Arroyo Valdelacasa
-  RU
-  RCL
-  RCP
-  RCPPL
-  RCM
-  TC
-  AT M Valdelatas
-  ZV, Parque Central
-  ZV, Parques y Jardines
-  SUI
-  Equipamientos privado
-  EQ
-  Red Viaria
-  RV, Áreas de acompañamiento



### Plano de detalle 2 SITUACIÓN SOBRE ORTOFOTOGRAFÍA DEL ELEMENTO



### LEYENDA GENERAL

-  Extensión del plano de detalle 1
-  Extensión del plano de detalle 2
-  Límite del sector S-1
-  Árbol individual



Plano de situación ficha 351

Plan Parcial del Sector S-1 "Los Carriles"

Anexo VIII. Inventario de pies arbóreos y arbustivos

**FICHAS DEL INVENTARIO DE PIES ARBÓREOS Y ARBUSTIVOS**

**Árbol**

Nº de ficha 352  
 Tipo de elemento: Agrupación de brotes de cepa  
 Especie: *Ulmus pumila*  
 Altura media (m): 8,5  
 Perímetro medio (cm): 60  
 Altura de la 1ª rama (m): 3  
 Diámetro de copa medio ( 7

**Localización (\*):** X: 443538  
 Y: 4489274  
\* Localización aproximada, coordenadas UTM (huso 30 N ETRS 1989)

Edad relativa: Decrépito

**Estado fitosanitario: Malo**  
 Madera vista: No      Copa terciada: No  
 Huecos: Si      Ramas secas: Si  
 Inclinación: No      Daños estructurales: No

Plagas o enfermedades No



Observaciones:

**LEYENDA DEL PLAN PARCIAL:**

- DPH Arroyo Valdelacasa
- RU
- RCL
- RCP
- RCPPL
- RCM
- TC
- AT M Valdelatas
- ZV, Parque Central
- ZV, Parques y Jardines
- SUI
- Equipamientos privado
- EQ
- Red Viaria
- RV, Áreas de acompañamiento



**Plano de detalle 2  
SITUACIÓN SOBRE ORTOFOTOGRAFÍA DEL ELEMENTO**



**LEYENDA GENERAL**

- Extensión del plano de detalle 1
- Extensión del plano de detalle 2
- Límite del sector S-1
- Árbol individual



**Plano de situación ficha 352**

## FICHAS DEL INVENTARIO DE PIES ARBÓREOS Y ARBUSTIVOS

### Árbol

Nº de ficha 353  
 Tipo de elemento: Árbol individual  
 Especie: *Pinus pinea*  
 Altura (m): 6,5  
 Perímetro (cm): 79  
 Altura de la 1ª rama (m): 1.8  
 Diámetro de copa (m): 4

**Localización (\*):** X: 442936  
 Y: 4489274  
\* Localización aproximada, coordenadas UTM (huso 30 N ETRS 1989)

Edad relativa: Joven

**Estado fitosanitario: Bueno**  
 Madera vista: No      Copa terciada: No  
 Huecos: No      Ramas secas: No  
 Inclinación: No      Daños estructurales: No

Plagas o enfermedades No

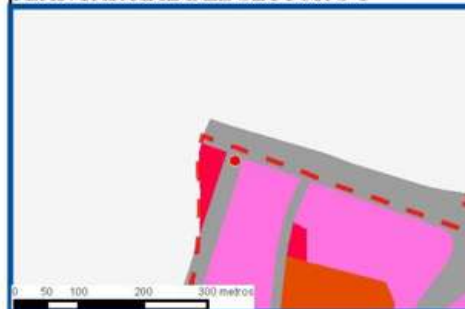


Observaciones:

#### LEYENDA DEL PLAN PARCIAL:

- DPH Arroyo Valdelacasa
- RU
- RCL
- RCP
- RCPPL
- RCM
- TC
- AT M Valdelatas
- ZV, Parque Central
- ZV, Parques y Jardines
- SUI
- Equipamientos privado
- EQ
- Red Viaria
- RV, Áreas de acompañamiento

#### Plano de detalle 1 PLAN PARCIAL DEL SECTOR S-1



#### SECTOR S-1 "LOS CARRILES"



#### Plano de detalle 2 SITUACIÓN SOBRE ORTOFOTOGRAFÍA DEL ELEMENTO



#### LEYENDA GENERAL

- Extensión del plano de detalle 1
- Extensión del plano de detalle 2
- Límite del sector S-1
- Árbol individual



#### Plano de situación ficha 353

## FICHAS DEL INVENTARIO DE PIES ARBÓREOS Y ARBUSTIVOS

### Árbol

Nº de ficha 354  
 Tipo de elemento: Árbol individual  
 Especie: *Pinus pinea*  
 Altura (m): 6  
 Perímetro (cm): 86  
 Altura de la 1ª rama (m): 1.8  
 Diámetro de copa (m): 4

**Localización (\*):** X: 442969  
 Y: 4489274  
\* Localización aproximada, coordenadas UTM (huso 30 N ETRS 1989)

Edad relativa: Joven

### Estado fitosanitario:

**Bueno**

Madera vista: No      Copa terciada: No  
 Huecos: No      Ramas secas: No  
 Inclinación: No      Daños estructurales: No

Plagas o enfermedades No

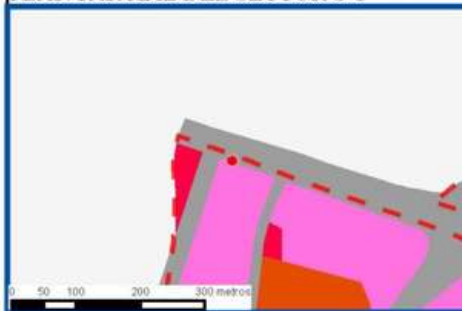
Observaciones:



### LEYENDA DEL PLAN PARCIAL:

-  DPH Arroyo Valdelacasa
-  RU
-  RCL
-  RCP
-  RCPPL
-  RCM
-  TC
-  AT M Valdelatas
-  ZV, Parque Central
-  ZV, Parques y Jardines
-  SUI
-  Equipamientos privado
-  EQ
-  Red Viaria
-  RV, Áreas de acompañamiento

### Plano de detalle 1 PLAN PARCIAL DEL SECTOR S-1



### SECTOR S-1 "LOS CARRILES"



### Plano de detalle 2 SITUACIÓN SOBRE ORTOFOTOGRAFÍA DEL ELEMENTO



### LEYENDA GENERAL

-  Extensión del plano de detalle 1
-  Extensión del plano de detalle 2
-  Límite del sector S-1
-  Árbol individual

### Plano de situación ficha 354

## FICHAS DEL INVENTARIO DE PIES ARBÓREOS Y ARBUSTIVOS

### Árbol

Nº de ficha 355  
 Tipo de elemento: Árbol individual  
 Especie: *Ulmus pumila*  
 Altura (m): 6,5  
 Perímetro (cm): 96  
 Altura de la 1ª rama (m): 2.3  
 Diámetro de copa (m): 2.5

**Localización (\*):** X: 443523  
 Y: 4489274  
\* Localización aproximada, coordenadas UTM (huso 30 N ETRS 1989)

Edad relativa: Decrépito

### Estado fitosanitario: **Malo**

Madera vista: No      Copa terciada: No  
 Huecos: No      Ramas secas: No  
 Inclinación: No      Daños estructurales: Si

Plagas o enfermedades No




Observaciones:

#### LEYENDA DEL PLAN PARCIAL:

- DPH Arroyo Valdelacasa
- RU
- RCL
- RCP
- RCPPL
- RCM
- TC
- AT M Valdelatas
- ZV, Parque Central
- ZV, Parques y Jardines
- SUI
- Equipamientos privado
- EQ
- Red Viaria
- RV, Áreas de acompañamiento



#### Plano de detalle 2 SITUACIÓN SOBRE ORTOFOTOGRAFÍA DEL ELEMENTO



#### LEYENDA GENERAL

- Extensión del plano de detalle 1
- Extensión del plano de detalle 2
- Límite del sector S-1
- Árbol individual

#### Plano de situación ficha 355

Plan Parcial del Sector S-1 "Los Carriles"

Anexo VIII. Inventario de pies arbóreos y arbustivos

## FICHAS DEL INVENTARIO DE PIES ARBÓREOS Y ARBUSTIVOS

### Árbol

Nº de ficha 356  
 Tipo de elemento: Árbol individual  
 Especie: *Pinus pinea*  
 Altura (m): 4,5  
 Perímetro (cm): 47  
 Altura de la 1ª rama (m): 1.9  
 Diámetro de copa (m): 2

**Localización (\*):** X: 442884  
 Y: 4489274  
\* Localización aproximada, coordenadas UTM (huso 30 N ETRS 1989)

Edad relativa: Joven

### Estado fitosanitario:

**Bueno**

Madera vista: No      Copa terciada: No  
 Huecos: No      Ramas secas: No  
 Inclinación: 30°      Daños estructurales: No

Plagas o enfermedades No




Observaciones:

### LEYENDA DEL PLAN PARCIAL:

- DPH Arroyo Valdelacasa
- RU
- RCL
- RCP
- RCPPL
- RCM
- TC
- AT M Valdelatas
- ZV, Parque Central
- ZV, Parques y Jardines
- SUI
- Equipamientos privado
- EQ
- Red Viaria
- RV, Áreas de acompañamiento

### Plano de detalle 1 PLAN PARCIAL DEL SECTOR S-1



### SECTOR S-1 "LOS CARRILES"



### Plano de detalle 2 SITUACIÓN SOBRE ORTOFOTOGRAFÍA DEL ELEMENTO



### LEYENDA GENERAL

- Extensión del plano de detalle 1
- Extensión del plano de detalle 2
- Límite del sector S-1
- Árbol individual

### Plano de situación ficha 356

Plan Parcial del Sector S-1 "Los Carriles"

Anexo VIII. Inventario de pies arbóreos y arbustivos

## FICHAS DEL INVENTARIO DE PIES ARBÓREOS Y ARBUSTIVOS

### Árbol

Nº de ficha 357  
 Tipo de elemento: Árbol individual  
 Especie: *Pinus pinea*  
 Altura (m): 7  
 Perímetro (cm): 83  
 Altura de la 1ª rama (m): 3  
 Diámetro de copa (m): 3

**Localización (\*):** X: 442872  
 Y: 4489274  
\* Localización aproximada, coordenadas UTM (huso 30 N ETRS 1989)

Edad relativa: Joven

### Estado fitosanitario:

**Bueno**

Madera vista: No      Copa terciada: No  
 Huecos: No      Ramas secas: No  
 Inclinación: No      Daños estructurales: No

Plagas o enfermedades No

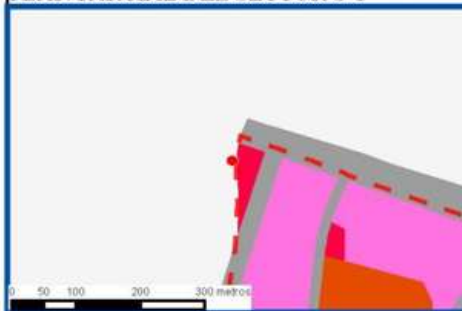


Observaciones:

### LEYENDA DEL PLAN PARCIAL:

- DPH Arroyo Valdelacasa
- RU
- RCL
- RCP
- RCPPL
- RCM
- TC
- AT M Valdelatas
- ZV, Parque Central
- ZV, Parques y Jardines
- SUI
- Equipamientos privado
- EQ
- Red Viaria
- RV, Áreas de acompañamiento

### Plano de detalle 1 PLAN PARCIAL DEL SECTOR S-1



### SECTOR S-1 "LOS CARRILES"



### Plano de detalle 2 SITUACIÓN SOBRE ORTOFOTOGRAFÍA DEL ELEMENTO



### LEYENDA GENERAL

- Extensión del plano de detalle 1
- Extensión del plano de detalle 2
- Límite del sector S-1
- Árbol individual

### Plano de situación ficha 357

## FICHAS DEL INVENTARIO DE PIES ARBÓREOS Y ARBUSTIVOS

### Árbol

Nº de ficha 358  
 Tipo de elemento: Árbol individual  
 Especie: *Ulmus pumila*  
 Altura (m): 7  
 Perímetro (cm): 138  
 Altura de la 1ª rama (m): 2.5  
 Diámetro de copa (m): 3

**Localización (\*):** X: 443514  
 Y: 4489274  
\* Localización aproximada, coordenadas UTM (huso 30 N ETRS 1989)

Edad relativa: Muerto

### Estado fitosanitario: Muerto

Madera vista: No      Copa terciada: No  
 Huecos: No      Ramas secas: No  
 Inclinación: No      Daños estructurales: No

Plagas o enfermedades No



Observaciones:

#### LEYENDA DEL PLAN PARCIAL:

- DPH Arroyo Valdelacasa
- RU
- RCL
- RCP
- RCPPL
- RCM
- TC
- AT M Valdelatas
- ZV, Parque Central
- ZV, Parques y Jardines
- SUI
- Equipamientos privado
- EQ
- Red Viaria
- RV, Áreas de acompañamiento



#### Plano de detalle 2 SITUACIÓN SOBRE ORTOFOTOGRAFÍA DEL ELEMENTO



#### LEYENDA GENERAL

- Extensión del plano de detalle 1
- Extensión del plano de detalle 2
- Límite del sector S-1
- Árbol individual

#### Plano de situación ficha 358



## FICHAS DEL INVENTARIO DE PIES ARBÓREOS Y ARBUSTIVOS

### Árbol

Nº de ficha 359  
 Tipo de elemento: Árbol individual  
 Especie: *Ulmus pumila*  
 Altura (m): 7,5  
 Perímetro (cm): 81  
 Altura de la 1ª rama (m): 1.7  
 Diámetro de copa (m): 4.5

**Localización (\*):** X: 443648  
 Y: 4489274  
\* Localización aproximada, coordenadas UTM (huso 30 N ETRS 1989)

Edad relativa: Joven

### Estado fitosanitario:

**Bueno**

Madera vista: No      Copa terciada: No  
 Huecos: No      Ramas secas: No  
 Inclinación: No      Daños estructurales: No

Plagas o enfermedades No




Observaciones:

### LEYENDA DEL PLAN PARCIAL:

- DPH Arroyo Valdelacasa
- RU
- RCL
- RCP
- RCPPL
- RCM
- TC
- AT M Valdelatas
- ZV, Parque Central
- ZV, Parques y Jardines
- SUI
- Equipamientos privado
- EQ
- Red Viaria
- RV, Áreas de acompañamiento



### Plano de detalle 2 SITUACIÓN SOBRE ORTOFOTOGRAFÍA DEL ELEMENTO



### LEYENDA GENERAL

- Extensión del plano de detalle 1
- Extensión del plano de detalle 2
- Límite del sector S-1
- Árbol individual

Plano de situación ficha 359

Plan Parcial del Sector S-1 "Los Carriles"

Anexo VIII. Inventario de pies arbóreos y arbustivos

## FICHAS DEL INVENTARIO DE PIES ARBÓREOS Y ARBUSTIVOS

### Árbol

Nº de ficha 360  
 Tipo de elemento: Árbol individual  
 Especie: *Pinus pinea*  
 Altura (m): 6  
 Perímetro (cm): 58  
 Altura de la 1ª rama (m): 2.4  
 Diámetro de copa (m): 2

**Localización (\*):** X: 442903  
 Y: 4489274  
\* Localización aproximada, coordenadas UTM (huso 30 N ETRS 1989)

Edad relativa: Joven

### Estado fitosanitario: Bueno

Madera vista: No      Copa terciada: No  
 Huecos: No      Ramas secas: No  
 Inclinación: No      Daños estructurales: No

Plagas o enfermedades No

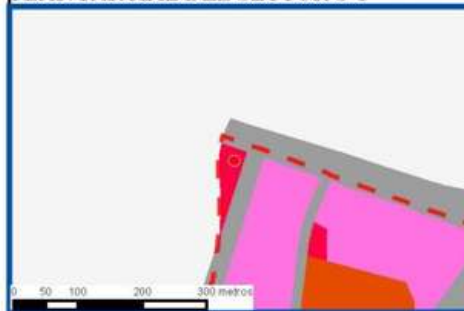
Observaciones:



### LEYENDA DEL PLAN PARCIAL:

- DPH Arroyo Valdelacasa
- RU
- RCL
- RCP
- RCPPPL
- RCM
- TC
- AT M Valdelatas
- ZV, Parque Central
- ZV, Parques y Jardines
- SUI
- Equipamientos privado
- EQ
- Red Viaria
- RV, Áreas de acompañamiento

### Plano de detalle 1 PLAN PARCIAL DEL SECTOR S-1



### SECTOR S-1 "LOS CARRILES"



### Plano de detalle 2 SITUACIÓN SOBRE ORTOFOTOGRAFÍA DEL ELEMENTO



### LEYENDA GENERAL

- Extensión del plano de detalle 1
- Extensión del plano de detalle 2
- Límite del sector S-1
- Árbol individual

### Plano de situación ficha 360

## FICHAS DEL INVENTARIO DE PIES ARBÓREOS Y ARBUSTIVOS

### Árbol

Nº de ficha 361  
 Tipo de elemento: Árbol individual  
 Especie: *Pinus pinea*  
 Altura (m): 5  
 Perímetro (cm): 47  
 Altura de la 1ª rama (m): 1.3  
 Diámetro de copa (m): 1.5

**Localización (\*):** X: 442895  
 Y: 4489274  
\* Localización aproximada, coordenadas UTM (huso 30 N ETRS 1989)

Edad relativa: Joven

### Estado fitosanitario: Bueno

Madera vista: No      Copa terciada: No  
 Huecos: No      Ramas secas: No  
 Inclinación: No      Daños estructurales: No

Plagas o enfermedades No

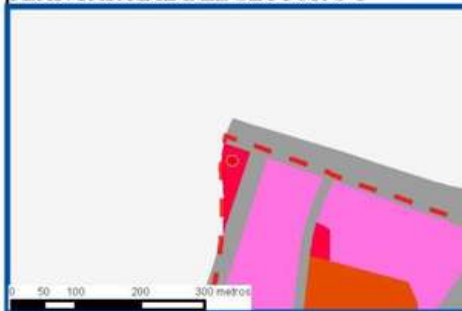


Observaciones:

#### LEYENDA DEL PLAN PARCIAL:

- DPH Arroyo Valdelacasa
- RU
- RCL
- RCP
- RCPPL
- RCM
- TC
- AT M Valdelatas
- ZV, Parque Central
- ZV, Parques y Jardines
- SUI
- Equipamientos privado
- EQ
- Red Viaria
- RV, Áreas de acompañamiento

#### Plano de detalle 1 PLAN PARCIAL DEL SECTOR S-1



#### SECTOR S-1 "LOS CARRILES"



#### Plano de detalle 2 SITUACIÓN SOBRE ORTOFOTOGRAFÍA DEL ELEMENTO



#### LEYENDA GENERAL

- Extensión del plano de detalle 1
- Extensión del plano de detalle 2
- Límite del sector S-1
- Árbol individual

#### Plano de situación ficha 361

## FICHAS DEL INVENTARIO DE PIES ARBÓREOS Y ARBUSTIVOS

### Árbol

Nº de ficha 362  
 Tipo de elemento: Árbol individual  
 Especie: *Cupressus arizonica*  
 Altura (m): 3,5  
 Perímetro (cm): 32  
 Altura de la 1ª rama (m): 0.3  
 Diámetro de copa (m): 2.5

**Localización (\*):** X: 443143  
 Y: 4489274  
\* Localización aproximada, coordenadas UTM (huso 30 N ETRS 1989)

Edad relativa: Joven

### Estado fitosanitario: Bueno

Madera vista: No      Copa terciada: No  
 Huecos: No      Ramas secas: No  
 Inclinación: No      Daños estructurales: No

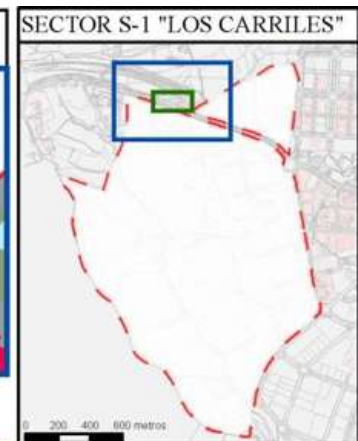
Plagas o enfermedades No



Observaciones:

### LEYENDA DEL PLAN PARCIAL:

- DPH Arroyo Valdelacasa
- RU
- RCL
- RCP
- RCPPL
- RCM
- TC
- AT M Valdelatas
- ZV, Parque Central
- ZV, Parques y Jardines
- SUI
- Equipamientos privado
- EQ
- Red Viaria
- RV, Áreas de acompañamiento



### Plano de detalle 2 SITUACIÓN SOBRE ORTOFOTOGRAFÍA DEL ELEMENTO



### LEYENDA GENERAL

- Extensión del plano de detalle 1
- Extensión del plano de detalle 2
- Límite del sector S-1
- Árbol individual



Plano de situación ficha 362

Plan Parcial del Sector S-1 "Los Carriles"

Anexo VIII. Inventario de pies arbóreos y arbustivos

## FICHAS DEL INVENTARIO DE PIES ARBÓREOS Y ARBUSTIVOS

### Árbol

Nº de ficha 363  
 Tipo de elemento: Árbol individual  
 Especie: *Pinus pinea*  
 Altura (m): 6,5  
 Perímetro (cm): 85  
 Altura de la 1ª rama (m): 2.9  
 Diámetro de copa (m): 4.5

**Localización (\*):** X: 442963  
 Y: 4489273  
\* Localización aproximada, coordenadas UTM (huso 30 N ETRS 1989)

Edad relativa: Joven

### Estado fitosanitario: Bueno

Madera vista: No      Copa terciada: No  
 Huecos: No      Ramas secas: No  
 Inclinación: No      Daños estructurales: No

Plagas o enfermedades No

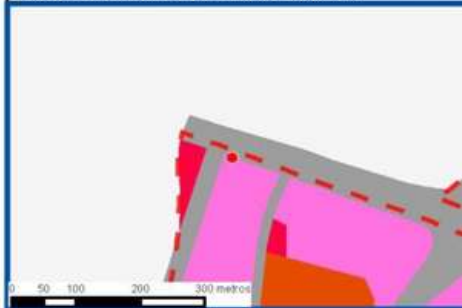


Observaciones:

#### LEYENDA DEL PLAN PARCIAL:

- DPH Arroyo Valdelacasa
- RU
- RCL
- RCP
- RCPPL
- RCM
- TC
- AT M Valdelatas
- ZV, Parque Central
- ZV, Parques y Jardines
- SUI
- Equipamientos privado
- EQ
- Red Viaria
- RV, Áreas de acompañamiento

#### Plano de detalle 1 PLAN PARCIAL DEL SECTOR S-1



#### SECTOR S-1 "LOS CARRILES"



#### Plano de detalle 2 SITUACIÓN SOBRE ORTOFOTOGRAFÍA DEL ELEMENTO



#### LEYENDA GENERAL

- Extensión del plano de detalle 1
- Extensión del plano de detalle 2
- Límite del sector S-1
- Árbol individual

#### Plano de situación ficha 363

**FICHAS DEL INVENTARIO DE PIES ARBÓREOS Y ARBUSTIVOS**

**Árbol**

Nº de ficha 364  
 Tipo de elemento: Árbol individual  
 Especie: *Ulmus pumila*  
 Altura (m): 11  
 Perímetro (cm): 136  
 Altura de la 1ª rama (m): 2  
 Diámetro de copa (m): 9

**Localización (\*):** X: 443639  
 Y: 4489273  
\* Localización aproximada, coordenadas UTM (huso 30 N ETRS 1989)

Edad relativa: Maduro

**Estado fitosanitario: Bueno**  
 Madera vista: No      Copa terciada: No  
 Huecos: No              Ramas secas: Si  
 Inclinación: No        Daños estructurales: No

Plagas o enfermedades No



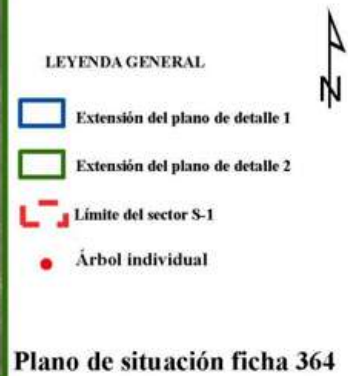

Observaciones:

**LEYENDA DEL PLAN PARCIAL:**

- DPH Arroyo Valdelacasa
- RU
- RCL
- RCP
- RCPPL
- RCM
- TC
- AT M Valdelatas
- ZV, Parque Central
- ZV, Parques y Jardines
- SUI
- Equipamientos privado
- EQ
- Red Viaria
- RV, Áreas de acompañamiento



Plano de detalle 2  
SITUACIÓN SOBRE ORTOFOTOGRAFÍA DEL ELEMENTO



## FICHAS DEL INVENTARIO DE PIES ARBÓREOS Y ARBUSTIVOS

### Árbol

Nº de ficha 365  
 Tipo de elemento: Árbol individual  
 Especie: *Pinus pinea*  
 Altura (m): 6,5  
 Perímetro (cm): 80  
 Altura de la 1ª rama (m): 1.1  
 Diámetro de copa (m): 2.5

**Localización (\*):** X: 442875  
 Y: 4489273  
\* Localización aproximada, coordenadas UTM (huso 30 N ETRS 1989)

Edad relativa: Joven

### Estado fitosanitario:

**Bueno**

Madera vista: No      Copa terciada: No  
 Huecos: No      Ramas secas: No  
 Inclinación: No      Daños estructurales: No

Plagas o enfermedades No

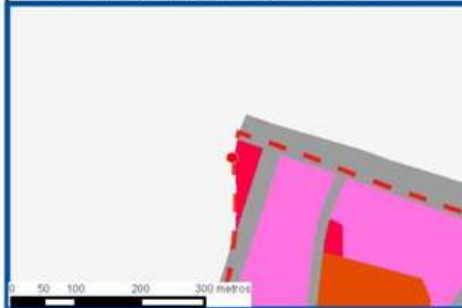


Observaciones:

### LEYENDA DEL PLAN PARCIAL:

- DPH Arroyo Valdelacasa
- RU
- RCL
- RCP
- RCPPL
- RCM
- TC
- AT M Valdelatas
- ZV, Parque Central
- ZV, Parques y Jardines
- SUI
- Equipamientos privado
- EQ
- Red Viaria
- RV, Áreas de acompañamiento

### Plano de detalle 1 PLAN PARCIAL DEL SECTOR S-1



### SECTOR S-1 "LOS CARRILES"



### Plano de detalle 2 SITUACIÓN SOBRE ORTOFOTOGRAFÍA DEL ELEMENTO



### LEYENDA GENERAL

- Extensión del plano de detalle 1
- Extensión del plano de detalle 2
- Límite del sector S-1
- Árbol individual



### Plano de situación ficha 365

Plan Parcial del Sector S-1 "Los Carriles"

Anexo VIII. Inventario de pies arbóreos y arbustivos

## FICHAS DEL INVENTARIO DE PIES ARBÓREOS Y ARBUSTIVOS

### Árbol

Nº de ficha 366  
 Tipo de elemento: Árbol individual  
 Especie: *Pinus pinea*  
 Altura (m): 5  
 Perímetro (cm): 59  
 Altura de la 1ª rama (m): 2.6  
 Diámetro de copa (m): 2

**Localización (\*):** X: 442887  
 Y: 4489273  
\* Localización aproximada, coordenadas UTM (huso 30 N ETRS 1989)

Edad relativa: Joven

### Estado fitosanitario: Bueno

Madera vista:	No	Copa terciada:	No
Huecos:	No	Ramas secas:	No
Inclinación:	No	Daños estructurales:	No

Plagas o enfermedades No

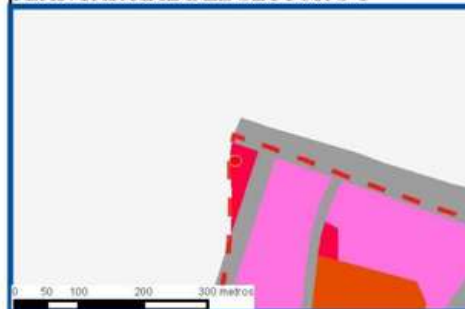


Observaciones:

#### LEYENDA DEL PLAN PARCIAL:

- DPH Arroyo Valdelacasa
- RU
- RCL
- RCP
- RCPPL
- RCM
- TC
- AT M Valdelatas
- ZV, Parque Central
- ZV, Parques y Jardines
- SUI
- Equipamientos privado
- EQ
- Red Viaria
- RV, Áreas de acompañamiento

#### Plano de detalle 1 PLAN PARCIAL DEL SECTOR S-1



#### SECTOR S-1 "LOS CARRILES"



#### Plano de detalle 2 SITUACIÓN SOBRE ORTOFOTOGRAFÍA DEL ELEMENTO



#### LEYENDA GENERAL

- Extensión del plano de detalle 1
- Extensión del plano de detalle 2
- Límite del sector S-1
- Árbol individual

#### Plano de situación ficha 366



## FICHAS DEL INVENTARIO DE PIES ARBÓREOS Y ARBUSTIVOS

### Árbol

Nº de ficha 367  
 Tipo de elemento: Árbol individual  
 Especie: *Ulmus pumila*  
 Altura (m): 6  
 Perímetro (cm): 153  
 Altura de la 1ª rama (m): 2.5  
 Diámetro de copa (m): 7

**Localización (\*):** X: 443519  
 Y: 4489273  
\* Localización aproximada, coordenadas UTM (huso 30 N ETRS 1989)

Edad relativa: Decrépito

#### Estado fitosanitario: **Malo**

Madera vista: No      Copa terciada: No  
 Huecos: Si      Ramas secas: Si  
 Inclinación: No      Daños estructurales: Si

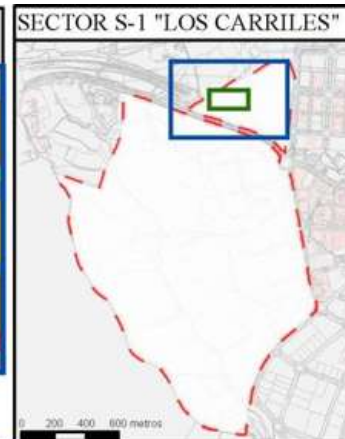
Plagas o enfermedades: Exudación bacteriana y pudrición en tronco




Observaciones:

#### LEYENDA DEL PLAN PARCIAL:

- DPH Arroyo Valdelacasa
- RU
- RCL
- RCP
- RCPPL
- RCM
- TC
- AT M Valdelatas
- ZV, Parque Central
- ZV, Parques y Jardines
- SUI
- Equipamientos privado
- EQ
- Red Viaria
- RV, Áreas de acompañamiento



#### Plano de detalle 2 SITUACIÓN SOBRE ORTOFOTOGRAFÍA DEL ELEMENTO



#### LEYENDA GENERAL

- Extensión del plano de detalle 1
- Extensión del plano de detalle 2
- Límite del sector S-1
- Árbol individual

Plano de situación ficha 367

**FICHAS DEL INVENTARIO DE PIES ARBÓREOS Y ARBUSTIVOS**

**Árbol**

Nº de ficha 368  
 Tipo de elemento: Árbol individual  
 Especie: *Ulmus pumila*  
 Altura (m): 3  
 Perímetro (cm): 18  
 Altura de la 1ª rama (m): 0.6  
 Diámetro de copa (m): 1.5

**Localización (\*):** X: 443509  
 Y: 4489273  
\* Localización aproximada, coordenadas UTM (huso 30 N ETRS 1989)

Edad relativa: Joven

**Estado fitosanitario:**

**Bueno**

Madera vista: No      Copa terciada: No  
 Huecos: No      Ramas secas: No  
 Inclinación: No      Daños estructurales: No

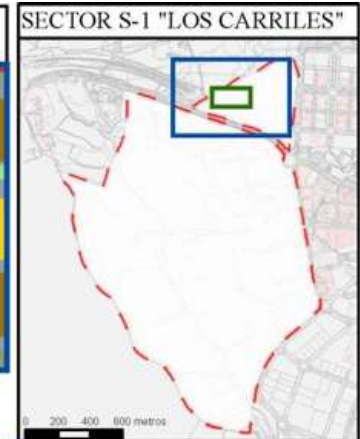
Plagas o enfermedades No



Observaciones:

**LEYENDA DEL PLAN PARCIAL:**

- DPH Arroyo Valdelacasa
- RU
- RCL
- RCP
- RCPPL
- RCM
- TC
- AT M Valdelatas
- ZV, Parque Central
- ZV, Parques y Jardines
- SUI
- Equipamientos privado
- EQ
- Red Viaria
- RV, Áreas de acompañamiento



Plano de detalle 2  
 SITUACIÓN SOBRE ORTOFOTOGRAFÍA DEL ELEMENTO



## FICHAS DEL INVENTARIO DE PIES ARBÓREOS Y ARBUSTIVOS

### Árbol

Nº de ficha 369  
 Tipo de elemento: Árbol individual  
 Especie: *Pinus pinea*  
 Altura (m): 7  
 Perímetro (cm): 97  
 Altura de la 1ª rama (m): 1.6  
 Diámetro de copa (m): 4

**Localización (\*):** X: 442905  
 Y: 4489273  
\* Localización aproximada, coordenadas UTM (huso 30 N ETRS 1989)

Edad relativa: Joven

### Estado fitosanitario: Bueno

Madera vista: No      Copa terciada: No  
 Huecos: No      Ramas secas: No  
 Inclinación: No      Daños estructurales: No

Plagas o enfermedades No

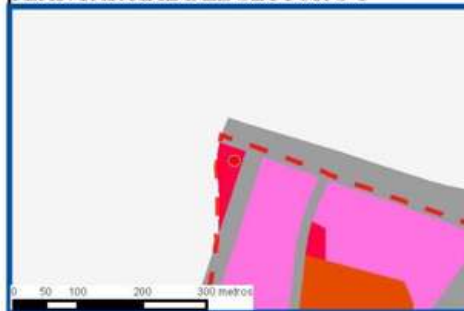


Observaciones:

### LEYENDA DEL PLAN PARCIAL:

- DPH Arroyo Valdelacasa
- RU
- RCL
- RCP
- RCPPL
- RCM
- TC
- AT M Valdelatas
- ZV, Parque Central
- ZV, Parques y Jardines
- SUI
- Equipamientos privado
- EQ
- Red Viaria
- RV, Áreas de acompañamiento

### Plano de detalle 1 PLAN PARCIAL DEL SECTOR S-1



### SECTOR S-1 "LOS CARRILES"



### Plano de detalle 2 SITUACIÓN SOBRE ORTOFOTOGRAFÍA DEL ELEMENTO



### LEYENDA GENERAL

- Extensión del plano de detalle 1
- Extensión del plano de detalle 2
- Límite del sector S-1
- Árbol individual

### Plano de situación ficha 369

## FICHAS DEL INVENTARIO DE PIES ARBÓREOS Y ARBUSTIVOS

### Árbol

Nº de ficha 370  
 Tipo de elemento: Árbol individual  
 Especie: *Pinus pinea*  
 Altura (m): 5  
 Perímetro (cm): 60  
 Altura de la 1ª rama (m): 2.6  
 Diámetro de copa (m): 2

**Localización (\*):** X: 442898  
 Y: 4489273  
\* Localización aproximada, coordenadas UTM (huso 30 N ETRS 1989)

Edad relativa: Joven

### Estado fitosanitario:

**Bueno**

Madera vista: No      Copa terciada: No  
 Huecos: No      Ramas secas: No  
 Inclinación: No      Daños estructurales: No

Plagas o enfermedades No

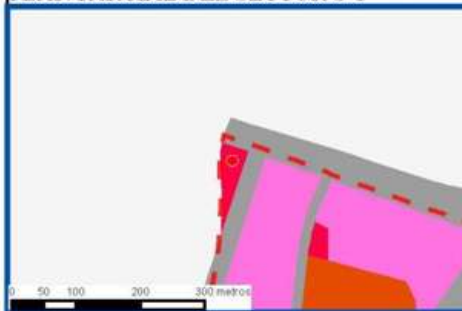


Observaciones:

### LEYENDA DEL PLAN PARCIAL:

- DPH Arroyo Valdelacasa
- RU
- RCL
- RCP
- RCPPL
- RCM
- TC
- AT M Valdelatas
- ZV, Parque Central
- ZV, Parques y Jardines
- SUI
- Equipamientos privado
- EQ
- Red Viaria
- RV, Áreas de acompañamiento

### Plano de detalle 1 PLAN PARCIAL DEL SECTOR S-1



### SECTOR S-1 "LOS CARRILES"



### Plano de detalle 2 SITUACIÓN SOBRE ORTOFOTOGRAFÍA DEL ELEMENTO



### LEYENDA GENERAL

- Extensión del plano de detalle 1
- Extensión del plano de detalle 2
- Límite del sector S-1
- Árbol individual

### Plano de situación ficha 370

## FICHAS DEL INVENTARIO DE PIES ARBÓREOS Y ARBUSTIVOS

### Árbol

Nº de ficha 371  
 Tipo de elemento: Árbol individual  
 Especie: *Pinus pinea*  
 Altura (m): 6  
 Perímetro (cm): 77  
 Altura de la 1ª rama (m): 1.6  
 Diámetro de copa (m): 4.5

**Localización (\*):** X: 442973  
 Y: 4489273  
\* Localización aproximada, coordenadas UTM (huso 30 N ETRS 1989)

Edad relativa: Joven

**Estado fitosanitario: Bueno**  
 Madera vista: No      Copa terciada: No  
 Huecos: No      Ramas secas: No  
 Inclinación: No      Daños estructurales: No

Plagas o enfermedades No

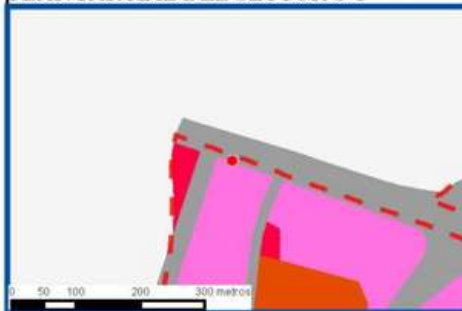


Observaciones:

#### LEYENDA DEL PLAN PARCIAL:

- DPH Arroyo Valdelacasa
- RU
- RCL
- RCP
- RCPPL
- RCM
- TC
- AT M Valdelatas
- ZV, Parque Central
- ZV, Parques y Jardines
- SUI
- Equipamientos privado
- EQ
- Red Viaria
- RV, Áreas de acompañamiento

#### Plano de detalle 1 PLAN PARCIAL DEL SECTOR S-1



#### SECTOR S-1 "LOS CARRILES"



#### Plano de detalle 2 SITUACIÓN SOBRE ORTOFOTOGRAFÍA DEL ELEMENTO



#### LEYENDA GENERAL

- Extensión del plano de detalle 1
- Extensión del plano de detalle 2
- Límite del sector S-1
- Árbol individual

#### Plano de situación ficha 371

## FICHAS DEL INVENTARIO DE PIES ARBÓREOS Y ARBUSTIVOS

### Árbol

Nº de ficha 372  
 Tipo de elemento: Árbol individual  
 Especie: *Cupressus arizonica*  
 Altura (m): 3  
 Perímetro (cm): 45  
 Altura de la 1ª rama (m): 0.3  
 Diámetro de copa (m): 2.5

**Localización (\*):** X: 443146  
 Y: 4489273  
\* Localización aproximada, coordenadas UTM (huso 30 N ETRS 1989)

Edad relativa: Joven

**Estado fitosanitario: Bueno**  
 Madera vista: No      Copa terciada: No  
 Huecos: No      Ramas secas: No  
 Inclinación: No      Daños estructurales: No

Plagas o enfermedades No



Observaciones:

#### LEYENDA DEL PLAN PARCIAL:

- DPH Arroyo Valdelacasa
- RU
- RCL
- RCP
- RCPPL
- RCM
- TC
- AT M Valdelatas
- ZV, Parque Central
- ZV, Parques y Jardines
- SUI
- Equipamientos privado
- EQ
- Red Viaria
- RV, Áreas de acompañamiento



#### Plano de detalle 2 SITUACIÓN SOBRE ORTOFOTOGRAFÍA DEL ELEMENTO



#### LEYENDA GENERAL

- Extensión del plano de detalle 1
- Extensión del plano de detalle 2
- Límite del sector S-1
- Árbol individual

#### Plano de situación ficha 372

## FICHAS DEL INVENTARIO DE PIES ARBÓREOS Y ARBUSTIVOS

### Árbol

Nº de ficha 373  
 Tipo de elemento: Árbol individual  
 Especie: *Pinus pinea*  
 Altura (m): 4,5  
 Perímetro (cm): 61  
 Altura de la 1ª rama (m): 1.3  
 Diámetro de copa (m): 3.5

**Localización (\*):** X: 442924  
 Y: 4489273  
\* Localización aproximada, coordenadas UTM (huso 30 N ETRS 1989)

Edad relativa: Joven

### Estado fitosanitario: Bueno

Madera vista: No      Copa terciada: No  
 Huecos: No      Ramas secas: No  
 Inclinación: No      Daños estructurales: No

Plagas o enfermedades No

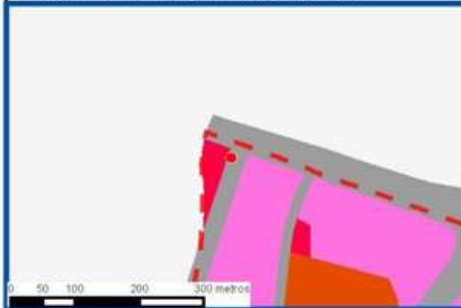


Observaciones:

#### LEYENDA DEL PLAN PARCIAL:

- DPH Arroyo Valdelacasa
- RU
- RCL
- RCP
- RCPPL
- RCM
- TC
- AT M Valdelatas
- ZV, Parque Central
- ZV, Parques y Jardines
- SUI
- Equipamientos privado
- EQ
- Red Viaria
- RV, Áreas de acompañamiento

#### Plano de detalle 1 PLAN PARCIAL DEL SECTOR S-1



#### SECTOR S-1 "LOS CARRILES"



#### Plano de detalle 2 SITUACIÓN SOBRE ORTOFOTOGRAFÍA DEL ELEMENTO



#### LEYENDA GENERAL

- Extensión del plano de detalle 1
- Extensión del plano de detalle 2
- Límite del sector S-1
- Árbol individual

#### Plano de situación ficha 373

## FICHAS DEL INVENTARIO DE PIES ARBÓREOS Y ARBUSTIVOS

### Arbusto

Nº de ficha 374  
 Tipo de elemento: Arbusto individual  
 Especie: *Spartium junceum*  
 Altura (m): 2  
 Diámetro (m): 2,5

**Localización (\*):** X: 443514  
 Y: 4489273  
\* Localización aproximada, coordenadas UTM (huso 30 N ETRS 1989)

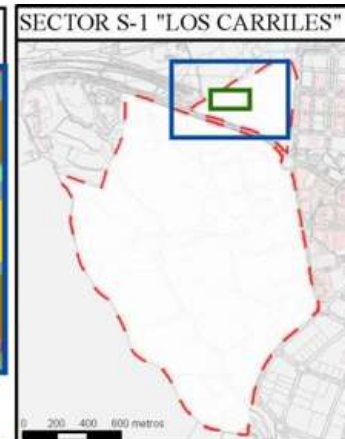
**Estado fitosanitario:** Bueno




Observaciones:

#### LEYENDA DEL PLAN PARCIAL:

- DPH Arroyo Valdelacasa
- RU
- RCL
- RCP
- RCPPL
- RCM
- TC
- AT M Valdelatas
- ZV, Parque Central
- ZV, Parques y Jardines
- SUI
- Equipamientos privado
- EQ
- Red Viaria
- RV, Áreas de acompañamiento



#### Plano de detalle 2 SITUACIÓN SOBRE ORTOFOTOGRAFÍA DEL ELEMENTO



#### LEYENDA GENERAL

- Extensión del plano de detalle 1
- Extensión del plano de detalle 2
- Límite del sector S-1
- Árbol individual

#### Plano de situación ficha 374



**FICHAS DEL INVENTARIO DE PIES ARBÓREOS Y ARBUSTIVOS**

**Árbol**

Nº de ficha 375  
 Tipo de elemento: Árbol individual  
 Especie: *Ulmus pumila*  
 Altura (m): 3  
 Perímetro (cm): 142  
 Altura de la 1ª rama (m): 3  
 Diámetro de copa (m): 0

**Localización (\*):** X: 443509  
 Y: 4489272  
\* Localización aproximada, coordenadas UTM (huso 30 N ETRS 1989)

Edad relativa: Muerto

**Estado fitosanitario: Muerto**  
 Madera vista: No      Copa terciada: No  
 Huecos: No              Ramas secas: No  
 Inclinación: No        Daños estructurales: Si

Plagas o enfermedades No

Observaciones: Pie caído



**LEYENDA DEL PLAN PARCIAL:**

- DPH Arroyo Valdelacasa
- RU
- RCL
- RCP
- RCPPL
- RCM
- TC
- AT M Valdelatas
- ZV, Parque Central
- ZV, Parques y Jardines
- SUI
- Equipamientos privado
- EQ
- Red Viaria
- RV, Áreas de acompañamiento



**Plano de detalle 2  
SITUACIÓN SOBRE ORTOFOTOGRAFÍA DEL ELEMENTO**



**LEYENDA GENERAL**

- Extensión del plano de detalle 1
- Extensión del plano de detalle 2
- Límite del sector S-1
- Árbol individual

Plano de situación ficha 375

## FICHAS DEL INVENTARIO DE PIES ARBÓREOS Y ARBUSTIVOS

### Árbol

Nº de ficha 376  
 Tipo de elemento: Árbol individual  
 Especie: *Pinus pinea*  
 Altura (m): 6  
 Perímetro (cm): 79  
 Altura de la 1ª rama (m): 1.4  
 Diámetro de copa (m): 4

**Localización (\*):** X: 442941  
 Y: 4489272  
\* Localización aproximada, coordenadas UTM (huso 30 N ETRS 1989)

Edad relativa: Joven

**Estado fitosanitario: Bueno**  
 Madera vista: No      Copa terciada: No  
 Huecos: No      Ramas secas: No  
 Inclinación: No      Daños estructurales: No

Plagas o enfermedades No

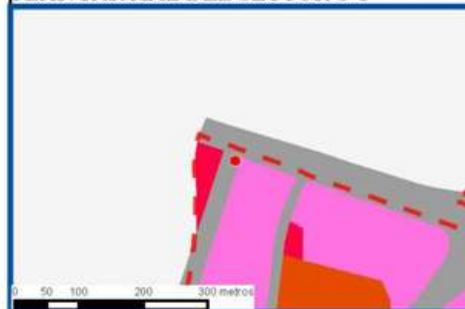


Observaciones:

#### LEYENDA DEL PLAN PARCIAL:

- DPH Arroyo Valdelacasa
- RU
- RCL
- RCP
- RCPPL
- RCM
- TC
- AT M Valdelatas
- ZV, Parque Central
- ZV, Parques y Jardines
- SUI
- Equipamientos privado
- EQ
- Red Viaria
- RV, Áreas de acompañamiento

#### Plano de detalle 1 PLAN PARCIAL DEL SECTOR S-1



#### SECTOR S-1 "LOS CARRILES"



#### Plano de detalle 2 SITUACIÓN SOBRE ORTOFOTOGRAFÍA DEL ELEMENTO



#### LEYENDA GENERAL

- Extensión del plano de detalle 1
- Extensión del plano de detalle 2
- Límite del sector S-1
- Árbol individual

#### Plano de situación ficha 376

## FICHAS DEL INVENTARIO DE PIES ARBÓREOS Y ARBUSTIVOS

### Árbol

Nº de ficha 377  
 Tipo de elemento: Árbol individual  
 Especie: *Pinus pinea*  
 Altura (m): 5  
 Perímetro (cm): 67  
 Altura de la 1ª rama (m): 2.6  
 Diámetro de copa (m): 2.5

**Localización (\*):** X: 442877  
 Y: 4489272  
\* Localización aproximada, coordenadas UTM (huso 30 N ETRS 1989)

Edad relativa: Joven

#### Estado fitosanitario:

**Bueno**

Madera vista:	No	Copa terciada:	No
Huecos:	No	Ramas secas:	No
Inclinación:	No	Daños estructurales:	No

Plagas o enfermedades No

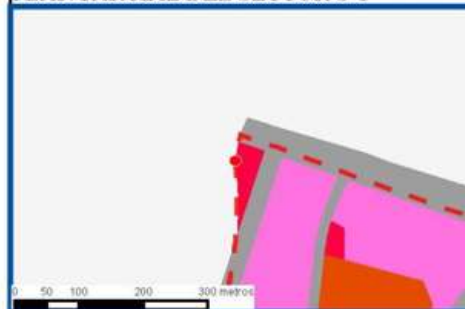


Observaciones:

#### LEYENDA DEL PLAN PARCIAL:

- DPH Arroyo Valdelacasa
- RU
- RCL
- RCP
- RCPPL
- RCM
- TC
- AT M Valdelatas
- ZV, Parque Central
- ZV, Parques y Jardines
- SUI
- Equipamientos privado
- EQ
- Red Viaria
- RV, Áreas de acompañamiento

#### Plano de detalle 1 PLAN PARCIAL DEL SECTOR S-1



#### SECTOR S-1 "LOS CARRILES"



#### Plano de detalle 2 SITUACIÓN SOBRE ORTOFOTOGRAFÍA DEL ELEMENTO



#### LEYENDA GENERAL

- Extensión del plano de detalle 1
- Extensión del plano de detalle 2
- Límite del sector S-1
- Árbol individual

#### Plano de situación ficha 377

## FICHAS DEL INVENTARIO DE PIES ARBÓREOS Y ARBUSTIVOS

### Árbol

Nº de ficha 378  
 Tipo de elemento: Árbol individual  
 Especie: *Pinus pinea*  
 Altura (m): 5,5  
 Perímetro (cm): 66  
 Altura de la 1ª rama (m): 1.6  
 Diámetro de copa (m): 2.5

**Localización (\*):** X: 442890  
 Y: 4489272  
\* Localización aproximada, coordenadas UTM (huso 30 N ETRS 1989)

Edad relativa: Joven

### Estado fitosanitario:

**Bueno**

Madera vista: No      Copa terciada: No  
 Huecos: No      Ramas secas: No  
 Inclinación: No      Daños estructurales: No

Plagas o enfermedades No

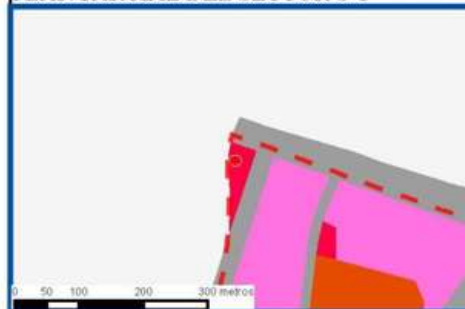


Observaciones:

### LEYENDA DEL PLAN PARCIAL:

- DPH Arroyo Valdelacasa
- RU
- RCL
- RCP
- RCPPL
- RCM
- TC
- AT M Valdelatas
- ZV, Parque Central
- ZV, Parques y Jardines
- SUI
- Equipamientos privado
- EQ
- Red Viaria
- RV, Áreas de acompañamiento

### Plano de detalle 1 PLAN PARCIAL DEL SECTOR S-1



### SECTOR S-1 "LOS CARRILES"



### Plano de detalle 2 SITUACIÓN SOBRE ORTOFOTOGRAFÍA DEL ELEMENTO



### LEYENDA GENERAL

- Extensión del plano de detalle 1
- Extensión del plano de detalle 2
- Límite del sector S-1
- Árbol individual

### Plano de situación ficha 378

## FICHAS DEL INVENTARIO DE PIES ARBÓREOS Y ARBUSTIVOS

### Árbol

Nº de ficha 379  
 Tipo de elemento: Árbol individual  
 Especie: *Pinus pinea*  
 Altura (m): 5,5  
 Perímetro (cm): 54  
 Altura de la 1ª rama (m): 2  
 Diámetro de copa (m): 1.5

**Localización (\*):** X: 442901  
 Y: 4489272  
\* Localización aproximada, coordenadas UTM (huso 30 N ETRS 1989)

Edad relativa: Joven

#### Estado fitosanitario: Bueno

Madera vista:	No	Copa terciada:	No
Huecos:	No	Ramas secas:	No
Inclinación:	No	Daños estructurales:	No

Plagas o enfermedades No

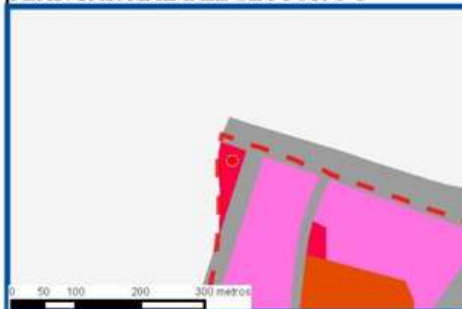


Observaciones:

#### LEYENDA DEL PLAN PARCIAL:

- DPH Arroyo Valdelacasa
- RU
- RCL
- RCP
- RCPPL
- RCM
- TC
- AT M Valdelatas
- ZV, Parque Central
- ZV, Parques y Jardines
- SUI
- Equipamientos privado
- EQ
- Red Viaria
- RV, Áreas de acompañamiento

Plano de detalle 1  
 PLAN PARCIAL DEL SECTOR S-1



SECTOR S-1 "LOS CARRILES"



Plano de detalle 2  
 SITUACIÓN SOBRE ORTOFOTOGRAFÍA DEL ELEMENTO



#### LEYENDA GENERAL

- Extensión del plano de detalle 1
- Extensión del plano de detalle 2
- Límite del sector S-1
- Árbol individual

Plano de situación ficha 379

## FICHAS DEL INVENTARIO DE PIES ARBÓREOS Y ARBUSTIVOS

### Árbol

Nº de ficha 380  
 Tipo de elemento: Árbol individual  
 Especie: *Pinus pinea*  
 Altura (m): 5  
 Perímetro (cm): 72  
 Altura de la 1ª rama (m): 1.5  
 Diámetro de copa (m): 3.5

**Localización (\*):** X: 442967  
 Y: 4489272  
\* Localización aproximada, coordenadas UTM (huso 30 N ETRS 1989)

Edad relativa: Joven

**Estado fitosanitario: Bueno**  
 Madera vista: No      Copa terciada: No  
 Huecos: No      Ramas secas: No  
 Inclinación: No      Daños estructurales: No

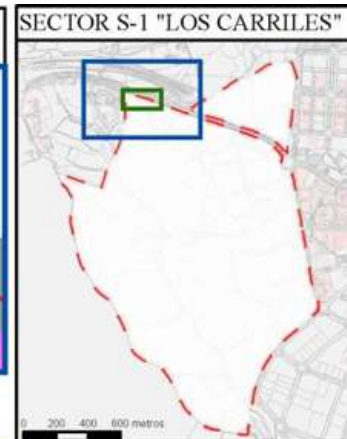
Plagas o enfermedades No



Observaciones:

#### LEYENDA DEL PLAN PARCIAL:

- DPH Arroyo Valdelacasa
- RU
- RCL
- RCP
- RCPPL
- RCM
- TC
- AT M Valdelatas
- ZV, Parque Central
- ZV, Parques y Jardines
- SUI
- Equipamientos privado
- EQ
- Red Viaria
- RV, Áreas de acompañamiento



#### Plano de detalle 2 SITUACIÓN SOBRE ORTOFOTOGRAFÍA DEL ELEMENTO



#### LEYENDA GENERAL

- Extensión del plano de detalle 1
- Extensión del plano de detalle 2
- Límite del sector S-1
- Árbol individual



Plano de situación ficha 380

## FICHAS DEL INVENTARIO DE PIES ARBÓREOS Y ARBUSTIVOS

### Árbol

Nº de ficha 381  
 Tipo de elemento: Árbol individual  
 Especie: *Pinus pinea*  
 Altura (m): 4,5  
 Perímetro (cm): 56  
 Altura de la 1ª rama (m): 1.7  
 Diámetro de copa (m): 3

**Localización (\*):** X: 442977  
 Y: 4489271  
\* Localización aproximada, coordenadas UTM (huso 30 N ETRS 1989)

Edad relativa: Joven

**Estado fitosanitario: Bueno**  
 Madera vista: No      Copa terciada: No  
 Huecos: No      Ramas secas: No  
 Inclinación: No      Daños estructurales: No

Plagas o enfermedades No



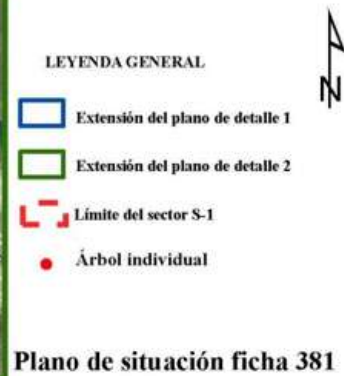
Observaciones:

#### LEYENDA DEL PLAN PARCIAL:

- DPH Arroyo Valdelacasa
- RU
- RCL
- RCP
- RCPPL
- RCM
- TC
- AT M Valdelatas
- ZV, Parque Central
- ZV, Parques y Jardines
- SUI
- Equipamientos privado
- EQ
- Red Viaria
- RV, Áreas de acompañamiento



#### Plano de detalle 2 SITUACIÓN SOBRE ORTOFOTOGRAFÍA DEL ELEMENTO



## FICHAS DEL INVENTARIO DE PIES ARBÓREOS Y ARBUSTIVOS

### Árbol

Nº de ficha 382  
 Tipo de elemento: Árbol individual  
 Especie: *Pinus pinea*  
 Altura (m): 4  
 Perímetro (cm): 37  
 Altura de la 1ª rama (m): 1.8  
 Diámetro de copa (m): 2

**Localización (\*):** X: 442880  
 Y: 4489271  
\* Localización aproximada, coordenadas UTM (huso 30 N ETRS 1989)

Edad relativa: Joven

### Estado fitosanitario:

**Bueno**

Madera vista: No      Copa terciada: No  
 Huecos: No      Ramas secas: No  
 Inclinación: 30°      Daños estructurales: No

Plagas o enfermedades No

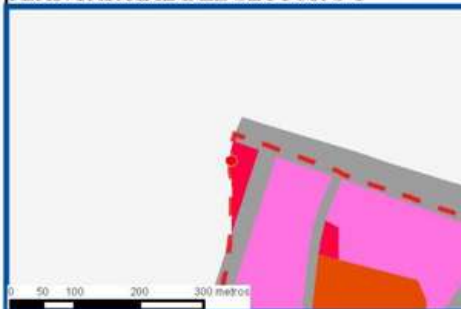


Observaciones:

### LEYENDA DEL PLAN PARCIAL:

- DPH Arroyo Valdelacasa
- RU
- RCL
- RCP
- RCPPL
- RCM
- TC
- AT M Valdelatas
- ZV, Parque Central
- ZV, Parques y Jardines
- SUI
- Equipamientos privado
- EQ
- Red Viaria
- RV, Áreas de acompañamiento

### Plano de detalle 1 PLAN PARCIAL DEL SECTOR S-1



### SECTOR S-1 "LOS CARRILES"



### Plano de detalle 2 SITUACIÓN SOBRE ORTOFOTOGRAFÍA DEL ELEMENTO



### LEYENDA GENERAL

- Extensión del plano de detalle 1
- Extensión del plano de detalle 2
- Límite del sector S-1
- Árbol individual



### Plano de situación ficha 382

Plan Parcial del Sector S-1 "Los Carriles"

Anexo VIII. Inventario de pies arbóreos y arbustivos



## FICHAS DEL INVENTARIO DE PIES ARBÓREOS Y ARBUSTIVOS

### Árbol

Nº de ficha 383  
 Tipo de elemento: Árbol individual  
 Especie: *Pinus pinea*  
 Altura (m): 5  
 Perímetro (cm): 64  
 Altura de la 1ª rama (m): 1.5  
 Diámetro de copa (m): 3

**Localización (\*):** X: 442866  
 Y: 4489271  
\* Localización aproximada, coordenadas UTM (huso 30 N ETRS 1989)

Edad relativa: Joven

**Estado fitosanitario: Bueno**  
 Madera vista: No      Copa terciada: No  
 Huecos: No      Ramas secas: No  
 Inclinación: No      Daños estructurales: No

Plagas o enfermedades No

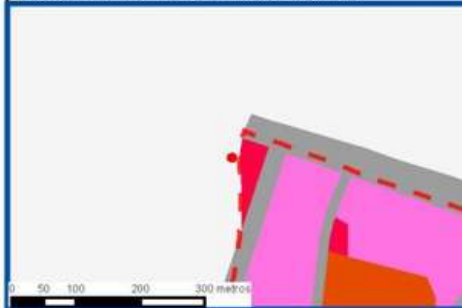
Observaciones:



#### LEYENDA DEL PLAN PARCIAL:

-  DPH Arroyo Valdelacasa
-  RU
-  RCL
-  RCP
-  RCPPL
-  RCM
-  TC
-  AT M Valdelatas
-  ZV, Parque Central
-  ZV, Parques y Jardines
-  SUI
-  Equipamientos privado
-  EQ
-  Red Viaria
-  RV, Áreas de acompañamiento

#### Plano de detalle 1 PLAN PARCIAL DEL SECTOR S-1



#### SECTOR S-1 "LOS CARRILES"



#### Plano de detalle 2 SITUACIÓN SOBRE ORTOFOTOGRAFÍA DEL ELEMENTO



#### LEYENDA GENERAL

-  Extensión del plano de detalle 1
-  Extensión del plano de detalle 2
-  Límite del sector S-1
-  Árbol individual

#### Plano de situación ficha 383

## FICHAS DEL INVENTARIO DE PIES ARBÓREOS Y ARBUSTIVOS

### Árbol

Nº de ficha 384  
 Tipo de elemento: Árbol individual  
 Especie: *Pinus pinea*  
 Altura (m): 5,5  
 Perímetro (cm): 76  
 Altura de la 1ª rama (m): 3.2  
 Diámetro de copa (m): 2.5

**Localización (\*):** X: 442892  
 Y: 4489271  
\* Localización aproximada, coordenadas UTM (huso 30 N ETRS 1989)

Edad relativa: Joven

### Estado fitosanitario:

**Bueno**

Madera vista: No      Copa terciada: No  
 Huecos: No      Ramas secas: No  
 Inclinación: No      Daños estructurales: No

Plagas o enfermedades No

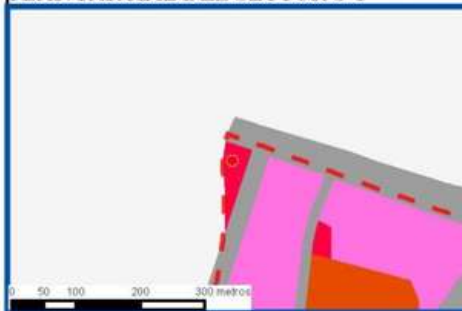


Observaciones:

### LEYENDA DEL PLAN PARCIAL:

- DPH Arroyo Valdelacasa
- RU
- RCL
- RCP
- RCPPL
- RCM
- TC
- AT M Valdelatas
- ZV, Parque Central
- ZV, Parques y Jardines
- SUI
- Equipamientos privado
- EQ
- Red Viaria
- RV, Áreas de acompañamiento

### Plano de detalle 1 PLAN PARCIAL DEL SECTOR S-1



### SECTOR S-1 "LOS CARRILES"



### Plano de detalle 2 SITUACIÓN SOBRE ORTOFOTOGRAFÍA DEL ELEMENTO



### LEYENDA GENERAL

- Extensión del plano de detalle 1
- Extensión del plano de detalle 2
- Límite del sector S-1
- Árbol individual



### Plano de situación ficha 384

## FICHAS DEL INVENTARIO DE PIES ARBÓREOS Y ARBUSTIVOS

### Árbol

Nº de ficha 385  
 Tipo de elemento: Árbol individual  
 Especie: *Pinus pinea*  
 Altura (m): 5,5  
 Perímetro (cm): 66  
 Altura de la 1ª rama (m): 2.6  
 Diámetro de copa (m): 2.5

**Localización (\*):** X: 442903  
 Y: 4489271  
\* Localización aproximada, coordenadas UTM (huso 30 N ETRS 1989)

Edad relativa: Joven

### Estado fitosanitario:

**Bueno**

Madera vista: No      Copa terciada: No  
 Huecos: No      Ramas secas: No  
 Inclinación: No      Daños estructurales: No

Plagas o enfermedades No

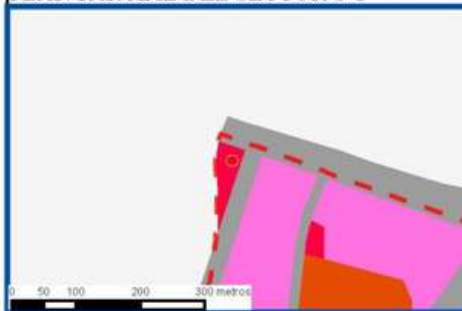
Observaciones:



### LEYENDA DEL PLAN PARCIAL:

- DPH Arroyo Valdelacasa
- RU
- RCL
- RCP
- RCPPL
- RCM
- TC
- AT M Valdelatas
- ZV, Parque Central
- ZV, Parques y Jardines
- SUI
- Equipamientos privado
- EQ
- Red Viaria
- RV, Áreas de acompañamiento

### Plano de detalle 1 PLAN PARCIAL DEL SECTOR S-1



### SECTOR S-1 "LOS CARRILES"



### Plano de detalle 2 SITUACIÓN SOBRE ORTOFOTOGRAFÍA DEL ELEMENTO



### LEYENDA GENERAL

- Extensión del plano de detalle 1
- Extensión del plano de detalle 2
- Límite del sector S-1
- Árbol individual

### Plano de situación ficha 385

Plan Parcial del Sector S-1 "Los Carriles"

Anexo VIII. Inventario de pies arbóreos y arbustivos

## FICHAS DEL INVENTARIO DE PIES ARBÓREOS Y ARBUSTIVOS

### Árbol

Nº de ficha 386  
 Tipo de elemento: Árbol individual  
 Especie: *Pinus pinea*  
 Altura (m): 4,5  
 Perímetro (cm): 73  
 Altura de la 1ª rama (m): 1.6  
 Diámetro de copa (m): 4

**Localización (\*):** X: 442930  
 Y: 4489271  
\* Localización aproximada, coordenadas UTM (huso 30 N ETRS 1989)

Edad relativa: Joven

### Estado fitosanitario: Bueno

Madera vista: No      Copa terciada: No  
 Huecos: No      Ramas secas: No  
 Inclinación: No      Daños estructurales: No

Plagas o enfermedades No

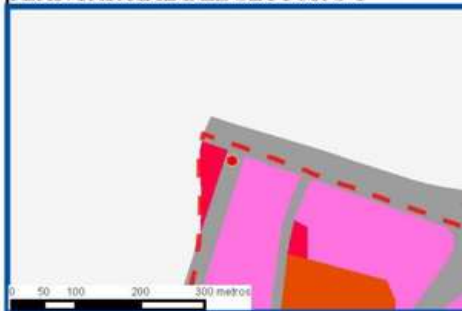


Observaciones:

#### LEYENDA DEL PLAN PARCIAL:

- DPH Arroyo Valdelacasa
- RU
- RCL
- RCP
- RCPPL
- RCM
- TC
- AT M Valdelatas
- ZV, Parque Central
- ZV, Parques y Jardines
- SUI
- Equipamientos privado
- EQ
- Red Viaria
- RV, Áreas de acompañamiento

#### Plano de detalle 1 PLAN PARCIAL DEL SECTOR S-1



#### SECTOR S-1 "LOS CARRILES"



#### Plano de detalle 2 SITUACIÓN SOBRE ORTOFOTOGRAFÍA DEL ELEMENTO



#### LEYENDA GENERAL

- Extensión del plano de detalle 1
- Extensión del plano de detalle 2
- Límite del sector S-1
- Árbol individual

#### Plano de situación ficha 386

## FICHAS DEL INVENTARIO DE PIES ARBÓREOS Y ARBUSTIVOS

### Árbol

Nº de ficha 387  
 Tipo de elemento: Árbol individual  
 Especie: *Ulmus pumila*  
 Altura (m): 3  
 Perímetro (cm): 35  
 Altura de la 1ª rama (m): 0.1  
 Diámetro de copa (m): 1.5

**Localización (\*):** X: 443169  
 \* Localización aproximada, coordenadas UTM (huso 30 N ETRS 1989) Y: 4489271

Edad relativa: Muerto

### Estado fitosanitario: Muerto

Madera vista:	No	Copa terciada:	No
Huecos:	No	Ramas secas:	No
Inclinación:	No	Daños estructurales:	No

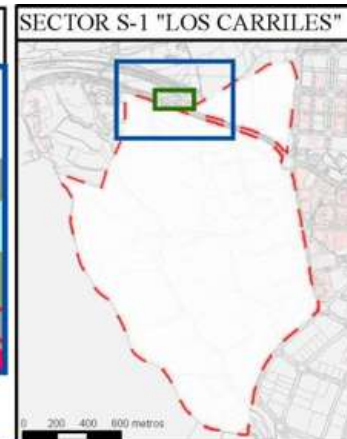

Plagas o enfermedades No



Observaciones:

### LEYENDA DEL PLAN PARCIAL:

- DPH Arroyo Valdelacasa
- RU
- RCL
- RCP
- RCPPL
- RCM
- TC
- AT M Valdelatas
- ZV, Parque Central
- ZV, Parques y Jardines
- SUI
- Equipamientos privado
- EQ
- Red Viaria
- RV, Áreas de acompañamiento



### Plano de detalle 2 SITUACIÓN SOBRE ORTOFOTOGRAFÍA DEL ELEMENTO



### LEYENDA GENERAL

- Extensión del plano de detalle 1
- Extensión del plano de detalle 2
- Límite del sector S-1
- Árbol individual



Plano de situación ficha 387

## FICHAS DEL INVENTARIO DE PIES ARBÓREOS Y ARBUSTIVOS

### Árbol

Nº de ficha 388  
 Tipo de elemento: Árbol individual  
 Especie: *Pinus pinea*  
 Altura (m): 5,5  
 Perímetro (cm): 64  
 Altura de la 1ª rama (m): 1.3  
 Diámetro de copa (m): 2

**Localización (\*):** X: 442882  
 Y: 4489271  
\* Localización aproximada, coordenadas UTM (huso 30 N ETRS 1989)

Edad relativa: Joven

### Estado fitosanitario:

**Bueno**

Madera vista: No      Copa terciada: No  
 Huecos: No      Ramas secas: No  
 Inclinación: No      Daños estructurales: No

Plagas o enfermedades No

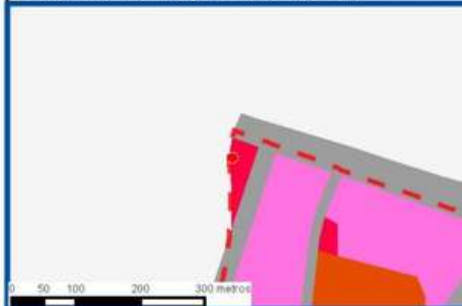
Observaciones:



### LEYENDA DEL PLAN PARCIAL:

- DPH Arroyo Valdelacasa
- RU
- RCL
- RCP
- RCPPL
- RCM
- TC
- AT M Valdelatas
- ZV, Parque Central
- ZV, Parques y Jardines
- SUI
- Equipamientos privado
- EQ
- Red Viaria
- RV, Áreas de acompañamiento

### Plano de detalle 1 PLAN PARCIAL DEL SECTOR S-1



### SECTOR S-1 "LOS CARRILES"



### Plano de detalle 2 SITUACIÓN SOBRE ORTOFOTOGRAFÍA DEL ELEMENTO



### LEYENDA GENERAL

- Extensión del plano de detalle 1
- Extensión del plano de detalle 2
- Límite del sector S-1
- Árbol individual

### Plano de situación ficha 388

**FICHAS DEL INVENTARIO DE PIES ARBÓREOS Y ARBUSTIVOS**

**Árbol**

Nº de ficha 389  
 Tipo de elemento: Árbol individual  
 Especie: *Ulmus pumila*  
 Altura (m): 6  
 Perímetro (cm): 67  
 Altura de la 1ª rama (m): 0.2  
 Diámetro de copa (m): 2.5

**Localización (\*):** X: 443487  
 Y: 4489271  
\* Localización aproximada, coordenadas UTM (huso 30 N ETRS 1989)


Edad relativa: Joven

**Estado fitosanitario:**

**Bueno**

Madera vista: No      Copa terciada: No  
 Huecos: No      Ramas secas: No  
 Inclinación: No      Daños estructurales: No

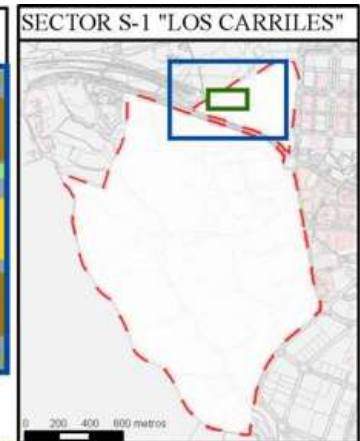
Plagas o enfermedades No




Observaciones:

**LEYENDA DEL PLAN PARCIAL:**

- DPH Arroyo Valdelacasa
- RU
- RCL
- RCP
- RCPPL
- RCM
- TC
- AT M Valdelatas
- ZV, Parque Central
- ZV, Parques y Jardines
- SUI
- Equipamientos privado
- EQ
- Red Viaria
- RV, Áreas de acompañamiento



**Plano de detalle 2 SITUACIÓN SOBRE ORTOFOTOGRAFÍA DEL ELEMENTO**



**LEYENDA GENERAL**

- Extensión del plano de detalle 1
- Extensión del plano de detalle 2
- Límite del sector S-1
- Árbol individual

**Plano de situación ficha 389**

## FICHAS DEL INVENTARIO DE PIES ARBÓREOS Y ARBUSTIVOS

### Árbol

Nº de ficha 390  
 Tipo de elemento: Árbol individual  
 Especie: *Pinus pinea*  
 Altura (m): 7,5  
 Perímetro (cm): 92  
 Altura de la 1ª rama (m): 1.8  
 Diámetro de copa (m): 5.5

**Localización (\*):** X: 442947  
 \* Localización aproximada, coordenadas UTM (huso 30 N ETRS 1989) Y: 4489270

Edad relativa: Joven

**Estado fitosanitario: Bueno**  
 Madera vista: No Copa terciada: No  
 Huecos: No Ramas secas: No  
 Inclinación: No Daños estructurales: No

Plagas o enfermedades No

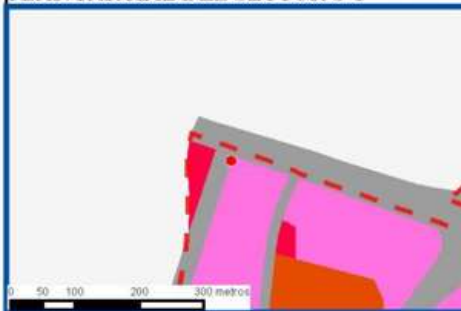


Observaciones:

#### LEYENDA DEL PLAN PARCIAL:

- DPH Arroyo Valdelacasa
- RU
- RCL
- RCP
- RCPPL
- RCM
- TC
- AT M Valdelatas
- ZV, Parque Central
- ZV, Parques y Jardines
- SUI
- Equipamientos privado
- EQ
- Red Viaria
- RV, Áreas de acompañamiento

#### Plano de detalle 1 PLAN PARCIAL DEL SECTOR S-1



#### SECTOR S-1 "LOS CARRILES"



#### Plano de detalle 2 SITUACIÓN SOBRE ORTOFOTOGRAFÍA DEL ELEMENTO



#### LEYENDA GENERAL

- Extensión del plano de detalle 1
- Extensión del plano de detalle 2
- Límite del sector S-1
- Árbol individual

#### Plano de situación ficha 390



## FICHAS DEL INVENTARIO DE PIES ARBÓREOS Y ARBUSTIVOS

### Árbol

Nº de ficha 391  
 Tipo de elemento: Árbol individual  
 Especie: *Ulmus pumila*  
 Altura (m): 5,5  
 Perímetro (cm): 89  
 Altura de la 1ª rama (m): 1.7  
 Diámetro de copa (m): 3.5

**Localización (\*):** X: 443505  
 Y: 4489270  
\* Localización aproximada, coordenadas UTM (huso 30 N ETRS 1989)

Edad relativa: Muerto

**Estado fitosanitario: Muerto**  
 Madera vista: No      Copa terciada: No  
 Huecos: No            Ramas secas: No  
 Inclinación: No        Daños estructurales: No

Plagas o enfermedades No




Observaciones:

#### LEYENDA DEL PLAN PARCIAL:

-  DPH Arroyo Valdelacasa
-  RU
-  RCL
-  RCP
-  RCPPL
-  RCM
-  TC
-  AT M Valdelatas
-  ZV, Parque Central
-  ZV, Parques y Jardines
-  SUI
-  Equipamientos privado
-  EQ
-  Red Viaria
-  RV, Áreas de acompañamiento



#### Plano de detalle 2 SITUACIÓN SOBRE ORTOFOTOGRAFÍA DEL ELEMENTO



#### LEYENDA GENERAL

-  Extensión del plano de detalle 1
-  Extensión del plano de detalle 2
-  Límite del sector S-1
-  Árbol individual

Plano de situación ficha 391

## FICHAS DEL INVENTARIO DE PIES ARBÓREOS Y ARBUSTIVOS

### Árbol

Nº de ficha 392  
 Tipo de elemento: Árbol individual  
 Especie: *Pinus pinea*  
 Altura (m): 5  
 Perímetro (cm): 66  
 Altura de la 1ª rama (m): 1.7  
 Diámetro de copa (m): 2.5

**Localización (\*):** X: 442895  
 Y: 4489270  
\* Localización aproximada, coordenadas UTM (huso 30 N ETRS 1989)

Edad relativa: Joven

### Estado fitosanitario:

**Bueno**

Madera vista: No      Copa terciada: No  
 Huecos: No      Ramas secas: No  
 Inclinación: No      Daños estructurales: No

Plagas o enfermedades No

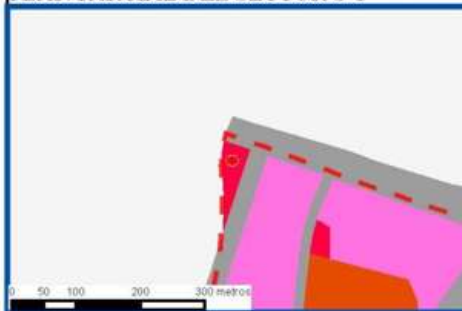


Observaciones:

### LEYENDA DEL PLAN PARCIAL:

-  DPH Arroyo Valdelacasa
-  RU
-  RCL
-  RCP
-  RCPPL
-  RCM
-  TC
-  AT M Valdelatas
-  ZV, Parque Central
-  ZV, Parques y Jardines
-  SUI
-  Equipamientos privado
-  EQ
-  Red Viaria
-  RV, Áreas de acompañamiento

### Plano de detalle 1 PLAN PARCIAL DEL SECTOR S-1



### SECTOR S-1 "LOS CARRILES"



### Plano de detalle 2 SITUACIÓN SOBRE ORTOFOTOGRAFÍA DEL ELEMENTO



### LEYENDA GENERAL

-  Extensión del plano de detalle 1
-  Extensión del plano de detalle 2
-  Límite del sector S-1
-  Árbol individual



### Plano de situación ficha 392

Plan Parcial del Sector S-1 "Los Carriles"

Anexo VIII. Inventario de pies arbóreos y arbustivos

## FICHAS DEL INVENTARIO DE PIES ARBÓREOS Y ARBUSTIVOS

### Árbol

Nº de ficha 393  
 Tipo de elemento: Árbol individual  
 Especie: *Pinus pinea*  
 Altura (m): 3,5  
 Perímetro (cm): 54  
 Altura de la 1ª rama (m): 1.3  
 Diámetro de copa (m): 2.5

**Localización (\*):** X: 442971  
 Y: 4489270  
\* Localización aproximada, coordenadas UTM (huso 30 N ETRS 1989)

Edad relativa: Joven

**Estado fitosanitario: Bueno**  
 Madera vista: No      Copa terciada: No  
 Huecos: No      Ramas secas: No  
 Inclinación: No      Daños estructurales: No

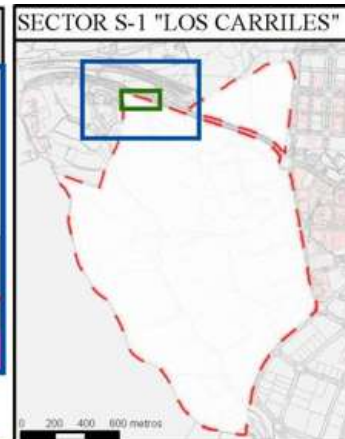
Plagas o enfermedades No



Observaciones:

#### LEYENDA DEL PLAN PARCIAL:

- DPH Arroyo Valdelacasa
- RU
- RCL
- RCP
- RCPPL
- RCM
- TC
- AT M Valdelatas
- ZV, Parque Central
- ZV, Parques y Jardines
- SUI
- Equipamientos privado
- EQ
- Red Viaria
- RV, Áreas de acompañamiento



#### Plano de detalle 2 SITUACIÓN SOBRE ORTOFOTOGRAFÍA DEL ELEMENTO



#### LEYENDA GENERAL

- Extensión del plano de detalle 1
- Extensión del plano de detalle 2
- Límite del sector S-1
- Árbol individual

#### Plano de situación ficha 393

## FICHAS DEL INVENTARIO DE PIES ARBÓREOS Y ARBUSTIVOS

### Árbol

Nº de ficha 394  
 Tipo de elemento: Árbol individual  
 Especie: *Pinus pinea*  
 Altura (m): 6  
 Perímetro (cm): 75  
 Altura de la 1ª rama (m): 1.4  
 Diámetro de copa (m): 3.5

**Localización (\*):** X: 442981  
 Y: 4489270  
\* Localización aproximada, coordenadas UTM (huso 30 N ETRS 1989)

Edad relativa: Joven

### Estado fitosanitario: Bueno

Madera vista: No      Copa terciada: No  
 Huecos: No      Ramas secas: No  
 Inclinación: No      Daños estructurales: No

Plagas o enfermedades No

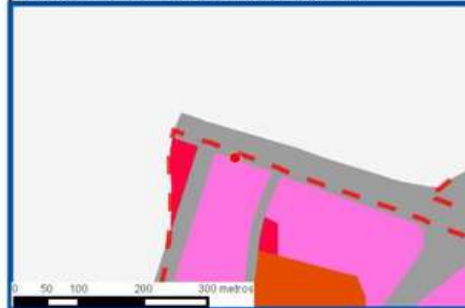


Observaciones:

#### LEYENDA DEL PLAN PARCIAL:

- DPH Arroyo Valdelacasa
- RU
- RCL
- RCP
- RCPPL
- RCM
- TC
- AT M Valdelatas
- ZV, Parque Central
- ZV, Parques y Jardines
- SUI
- Equipamientos privado
- EQ
- Red Viaria
- RV, Áreas de acompañamiento

#### Plano de detalle 1 PLAN PARCIAL DEL SECTOR S-1



#### SECTOR S-1 "LOS CARRILES"



#### Plano de detalle 2 SITUACIÓN SOBRE ORTOFOTOGRAFÍA DEL ELEMENTO



#### LEYENDA GENERAL

- Extensión del plano de detalle 1
- Extensión del plano de detalle 2
- Límite del sector S-1
- Árbol individual

#### Plano de situación ficha 394

Plan Parcial del Sector S-1 "Los Carriles"

Anexo VIII. Inventario de pies arbóreos y arbustivos

Noviembre de 2017

## FICHAS DEL INVENTARIO DE PIES ARBÓREOS Y ARBUSTIVOS

### Árbol

Nº de ficha 395  
 Tipo de elemento: Árbol individual  
 Especie: *Ulmus pumila*  
 Altura (m): 2,5  
 Perímetro (cm): 35  
 Altura de la 1ª rama (m): 0.5  
 Diámetro de copa (m): 2

**Localización (\*):** X: 443504  
 Y: 4489270  
\* Localización aproximada, coordenadas UTM (huso 30 N ETRS 1989)

Edad relativa: Joven

### Estado fitosanitario:

**Bueno**

Madera vista: No      Copa terciada: No  
 Huecos: No      Ramas secas: No  
 Inclinación: No      Daños estructurales: No

Plagas o enfermedades No




Observaciones:

### LEYENDA DEL PLAN PARCIAL:

- DPH Arroyo Valdelacasa
- RU
- RCL
- RCP
- RCPPL
- RCM
- TC
- AT M Valdelatas
- ZV, Parque Central
- ZV, Parques y Jardines
- SUI
- Equipamientos privado
- EQ
- Red Viaria
- RV, Áreas de acompañamiento



### Plano de detalle 2 SITUACIÓN SOBRE ORTOFOTOGRAFÍA DEL ELEMENTO



### LEYENDA GENERAL

- Extensión del plano de detalle 1
- Extensión del plano de detalle 2
- Límite del sector S-1
- Árbol individual

Plano de situación ficha 395

## FICHAS DEL INVENTARIO DE PIES ARBÓREOS Y ARBUSTIVOS

### Árbol

Nº de ficha 396  
 Tipo de elemento: Árbol individual  
 Especie: *Cupressus arizonica*  
 Altura (m): 4,5  
 Perímetro (cm): 46  
 Altura de la 1ª rama (m): 0.2  
 Diámetro de copa (m): 3.5

**Localización (\*):** X: 443153  
 Y: 4489270  
\* Localización aproximada, coordenadas UTM (huso 30 N ETRS 1989)

Edad relativa: Joven

### Estado fitosanitario: Bueno

Madera vista: No      Copa terciada: No  
 Huecos: No      Ramas secas: No  
 Inclinación: No      Daños estructurales: No

Plagas o enfermedades No

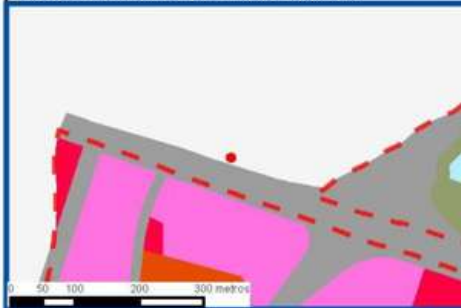


Observaciones:

#### LEYENDA DEL PLAN PARCIAL:

- DPH Arroyo Valdelacasa
- RU
- RCL
- RCP
- RCPPL
- RCM
- TC
- AT M Valdelatas
- ZV, Parque Central
- ZV, Parques y Jardines
- SUI
- Equipamientos privado
- EQ
- Red Viaria
- RV, Áreas de acompañamiento

#### Plano de detalle 1 PLAN PARCIAL DEL SECTOR S-1



#### SECTOR S-1 "LOS CARRILES"



#### Plano de detalle 2 SITUACIÓN SOBRE ORTOFOTOGRAFÍA DEL ELEMENTO



#### LEYENDA GENERAL

- Extensión del plano de detalle 1
- Extensión del plano de detalle 2
- Límite del sector S-1
- Árbol individual



#### Plano de situación ficha 396

Plan Parcial del Sector S-1 "Los Carriles"

Anexo VIII. Inventario de pies arbóreos y arbustivos

**FICHAS DEL INVENTARIO DE PIES ARBÓREOS Y ARBUSTIVOS**

**Árbol**

Nº de ficha 397  
 Tipo de elemento: Árbol individual  
 Especie: *Ulmus pumila*  
 Altura (m): 8,5  
 Perímetro (cm): 97  
 Altura de la 1ª rama (m): 2  
 Diámetro de copa (m): 5

**Localización (\*):** X: 443421  
 Y: 4489270  
\* Localización aproximada, coordenadas UTM (huso 30 N ETRS 1989)

Edad relativa: Joven

**Estado fitosanitario: Regular**  
 Madera vista: No      Copa terciada: No  
 Huecos: No      Ramas secas: Si  
 Inclinación: No      Daños estructurales: No

Plagas o enfermedades No



Observaciones:

**LEYENDA DEL PLAN PARCIAL:**

- DPH Arroyo Valdelacasa
- RU
- RCL
- RCP
- RCPPL
- RCM
- TC
- AT M Valdelatas
- ZV, Parque Central
- ZV, Parques y Jardines
- SUI
- Equipamiento privado
- EQ
- Red Viaria
- RV, Áreas de acompañamiento



**Plano de detalle 2 SITUACIÓN SOBRE ORTOFOTOGRAFÍA DEL ELEMENTO**



**LEYENDA GENERAL**

- Extensión del plano de detalle 1
- Extensión del plano de detalle 2
- Límite del sector S-1
- Árbol individual

**Plano de situación ficha 397**

**FICHAS DEL INVENTARIO DE PIES ARBÓREOS Y ARBUSTIVOS**

**Árbol**

Nº de ficha 398  
 Tipo de elemento: Árbol individual  
 Especie: *Ulmus pumila*  
 Altura (m): 7,5  
 Perímetro (cm): 106  
 Altura de la 1ª rama (m): 2.8  
 Diámetro de copa (m): 5

**Localización (\*):** X: 443495  
 Y: 4489270  
\* Localización aproximada, coordenadas UTM (huso 30 N ETRS 1989)

Edad relativa: Decrépito

**Estado fitosanitario: Malo**

Madera vista: No      Copa terciada: No  
 Huecos: No      Ramas secas: Si  
 Inclinación: No      Daños estructurales: No

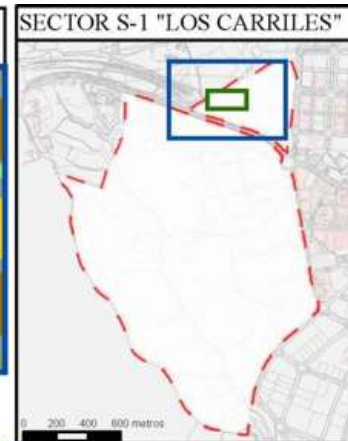
Plagas o enfermedades No




Observaciones:

**LEYENDA DEL PLAN PARCIAL:**

- DPH Arroyo Valdelacasa
- RU
- RCL
- RCP
- RCPPL
- RCM
- TC
- AT M Valdelatas
- ZV, Parque Central
- ZV, Parques y Jardines
- SUI
- Equipamientos privado
- EQ
- Red Viaria
- RV, Áreas de acompañamiento



**Plano de detalle 2 SITUACIÓN SOBRE ORTOFOTOGRAFÍA DEL ELEMENTO**



**LEYENDA GENERAL**

- Extensión del plano de detalle 1
- Extensión del plano de detalle 2
- Límite del sector S-1
- Árbol individual

**Plano de situación ficha 398**



## FICHAS DEL INVENTARIO DE PIES ARBÓREOS Y ARBUSTIVOS

### Árbol

Nº de ficha 399  
 Tipo de elemento: Árbol individual  
 Especie: *Pinus pinea*  
 Altura (m): 5,5  
 Perímetro (cm): 77  
 Altura de la 1ª rama (m): 1.7  
 Diámetro de copa (m): 2.5

**Localización (\*):** X: 442885  
 Y: 4489270  
\* Localización aproximada, coordenadas UTM (huso 30 N ETRS 1989)

Edad relativa: Joven

**Estado fitosanitario: Bueno**  
 Madera vista: No      Copa terciada: No  
 Huecos: No      Ramas secas: No  
 Inclinación: 30°      Daños estructurales: No

Plagas o enfermedades No

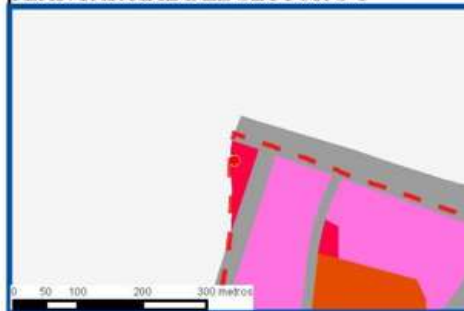
Observaciones:



#### LEYENDA DEL PLAN PARCIAL:

- DPH Arroyo Valdelacasa
- RU
- RCL
- RCP
- RCPPL
- RCM
- TC
- AT M Valdelatas
- ZV, Parque Central
- ZV, Parques y Jardines
- SUI
- Equipamientos privado
- EQ
- Red Viaria
- RV, Áreas de acompañamiento

#### Plano de detalle 1 PLAN PARCIAL DEL SECTOR S-1



#### SECTOR S-1 "LOS CARRILES"



#### Plano de detalle 2 SITUACIÓN SOBRE ORTOFOTOGRAFÍA DEL ELEMENTO



#### LEYENDA GENERAL

- Extensión del plano de detalle 1
- Extensión del plano de detalle 2
- Límite del sector S-1
- Árbol individual

#### Plano de situación ficha 399

## FICHAS DEL INVENTARIO DE PIES ARBÓREOS Y ARBUSTIVOS

### Árbol

Nº de ficha 400  
 Tipo de elemento: Árbol individual  
 Especie: *Pinus pinea*  
 Altura (m): 3,5  
 Perímetro (cm): 34  
 Altura de la 1ª rama (m): 1.7  
 Diámetro de copa (m): 1.5

**Localización (\*):** X: 442872  
 Y: 4489270  
\* Localización aproximada, coordenadas UTM (huso 30 N ETRS 1989)

Edad relativa: Joven

**Estado fitosanitario: Bueno**  
 Madera vista: No      Copa terciada: No  
 Huecos: No      Ramas secas: No  
 Inclinación: No      Daños estructurales: No

Plagas o enfermedades No

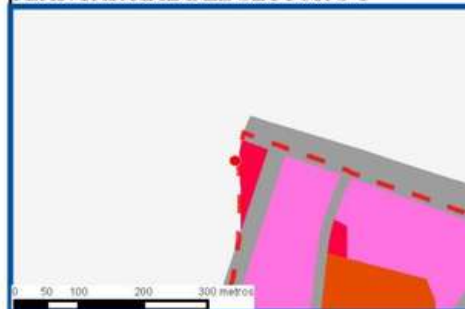


Observaciones:

#### LEYENDA DEL PLAN PARCIAL:

- DPH Arroyo Valdelacasa
- RU
- RCL
- RCP
- RCPPL
- RCM
- TC
- AT M Valdelatas
- ZV, Parque Central
- ZV, Parques y Jardines
- SUI
- Equipamientos privado
- EQ
- Red Viaria
- RV, Áreas de acompañamiento

#### Plano de detalle 1 PLAN PARCIAL DEL SECTOR S-1



#### SECTOR S-1 "LOS CARRILES"



#### Plano de detalle 2 SITUACIÓN SOBRE ORTOFOTOGRAFÍA DEL ELEMENTO



#### LEYENDA GENERAL

- Extensión del plano de detalle 1
- Extensión del plano de detalle 2
- Límite del sector S-1
- Árbol individual

#### Plano de situación ficha 400

## FICHAS DEL INVENTARIO DE PIES ARBÓREOS Y ARBUSTIVOS

### Árbol

Nº de ficha 401  
 Tipo de elemento: Árbol individual  
 Especie: *Ulmus pumila*  
 Altura (m): 3,5  
 Perímetro (cm): 135  
 Altura de la 1ª rama (m): 2.8  
 Diámetro de copa (m): 1.3

**Localización (\*):** X: 443489  
 Y: 4489269  
\* Localización aproximada, coordenadas UTM (huso 30 N ETRS 1989)

Edad relativa: Muerto

### Estado fitosanitario: Muerto

Madera vista: No      Copa terciada: No  
 Huecos: Si      Ramas secas: No  
 Inclinación: 30°      Daños estructurales: No

Plagas o enfermedades No




Observaciones:

#### LEYENDA DEL PLAN PARCIAL:

-  DPH Arroyo Valdelacasa
-  RU
-  RCL
-  RCP
-  RCPPL
-  RCM
-  TC
-  AT M Valdelatas
-  ZV, Parque Central
-  ZV, Parques y Jardines
-  SUI
-  Equipamientos privado
-  EQ
-  Red Viaria
-  RV, Áreas de acompañamiento



#### Plano de detalle 2 SITUACIÓN SOBRE ORTOFOTOGRAFÍA DEL ELEMENTO



#### LEYENDA GENERAL

-  Extensión del plano de detalle 1
-  Extensión del plano de detalle 2
-  Límite del sector S-1
-  Árbol individual

#### Plano de situación ficha 401

**FICHAS DEL INVENTARIO DE PIES ARBÓREOS Y ARBUSTIVOS**

**Árbol**

Nº de ficha 402  
 Tipo de elemento: Árbol individual  
 Especie: *Pinus pinea*  
 Altura (m): 4,5  
 Perímetro (cm): 50  
 Altura de la 1ª rama (m): 1.7  
 Diámetro de copa (m): 2

**Localización (\*):** X: 442898  
 Y: 4489269  
\* Localización aproximada, coordenadas UTM (huso 30 N ETRS 1989)

Edad relativa: Joven

**Estado fitosanitario: Bueno**  
 Madera vista: No      Copa terciada: No  
 Huecos: No      Ramas secas: No  
 Inclinación: No      Daños estructurales: No

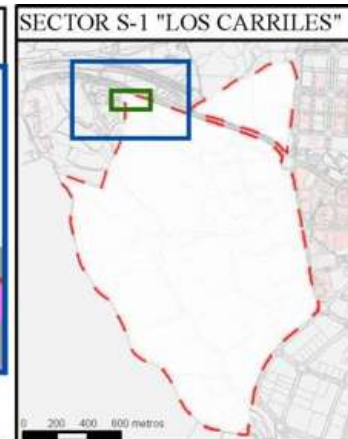
Plagas o enfermedades No



Observaciones:

**LEYENDA DEL PLAN PARCIAL:**

- DPH Arroyo Valdelacasa
- RU
- RCL
- RCP
- RCPPL
- RCM
- TC
- AT M Valdelatas
- ZV, Parque Central
- ZV, Parques y Jardines
- SUI
- Equipamientos privado
- EQ
- Red Viaria
- RV, Áreas de acompañamiento



**Plano de detalle 2  
 SITUACIÓN SOBRE ORTOFOTOGRAFÍA DEL ELEMENTO**



- LEYENDA GENERAL**
- Extensión del plano de detalle 1
  - Extensión del plano de detalle 2
  - Límite del sector S-1
  - Árbol individual

**Plano de situación ficha 402**

**FICHAS DEL INVENTARIO DE PIES ARBÓREOS Y ARBUSTIVOS**

**Árbol**

Nº de ficha 403  
 Tipo de elemento: Árbol individual  
 Especie: *Ulmus pumila*  
 Altura (m): 4  
 Perímetro (cm): 26  
 Altura de la 1ª rama (m): 1.1  
 Diámetro de copa (m): 1.5

**Localización (\*):** X: 443483  
 Y: 4489269  
\* Localización aproximada, coordenadas UTM (huso 30 N ETRS 1989)

Edad relativa: Joven

**Estado fitosanitario:**

**Bueno**

Madera vista: No      Copa terciada: No  
 Huecos: No      Ramas secas: No  
 Inclinación: No      Daños estructurales: No

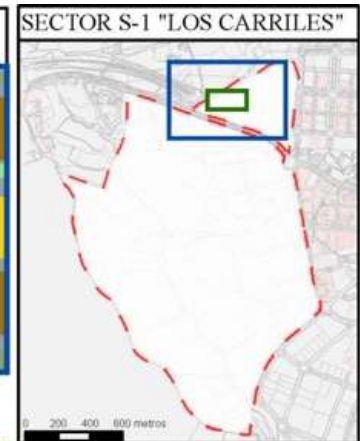
Plagas o enfermedades No



Observaciones:

**LEYENDA DEL PLAN PARCIAL:**

- DPH Arroyo Valdelacasa
- RU
- RCL
- RCP
- RCPPL
- RCM
- TC
- AT M Valdelatas
- ZV, Parque Central
- ZV, Parques y Jardines
- SUI
- Equipamientos privado
- EQ
- Red Viaria
- RV, Áreas de acompañamiento



**Plano de detalle 2 SITUACIÓN SOBRE ORTOFOTOGRAFÍA DEL ELEMENTO**



**LEYENDA GENERAL**

- Extensión del plano de detalle 1
- Extensión del plano de detalle 2
- Límite del sector S-1
- Árbol individual

**Plano de situación ficha 403**

## FICHAS DEL INVENTARIO DE PIES ARBÓREOS Y ARBUSTIVOS

### Árbol

Nº de ficha 404  
 Tipo de elemento: Árbol individual  
 Especie: *Ulmus pumila*  
 Altura (m): 7,5  
 Perímetro (cm): 115  
 Altura de la 1ª rama (m): 2.8  
 Diámetro de copa (m): 4

**Localización (\*):** X: 443491  
 Y: 4489269  
\* Localización aproximada, coordenadas UTM (huso 30 N ETRS 1989)

Edad relativa: Decrépito

### Estado fitosanitario: Malo

Madera vista: No      Copa terciada: No  
 Huecos: No      Ramas secas: Si  
 Inclinación: No      Daños estructurales: No

Plagas o enfermedades No



Observaciones:

### LEYENDA DEL PLAN PARCIAL:

- DPH Arroyo Valdelacasa
- RU
- RCL
- RCP
- RCPPL
- RCM
- TC
- AT M Valdelatas
- ZV, Parque Central
- ZV, Parques y Jardines
- SUI
- Equipamientos privado
- EQ
- Red Viaria
- RV, Áreas de acompañamiento



### Plano de detalle 2 SITUACIÓN SOBRE ORTOFOTOGRAFÍA DEL ELEMENTO



### LEYENDA GENERAL

- Extensión del plano de detalle 1
- Extensión del plano de detalle 2
- Límite del sector S-1
- Árbol individual

### Plano de situación ficha 404

## FICHAS DEL INVENTARIO DE PIES ARBÓREOS Y ARBUSTIVOS

### Árbol

Nº de ficha 405  
 Tipo de elemento: Árbol individual  
 Especie: *Pinus pinea*  
 Altura (m): 3  
 Perímetro (cm): 45  
 Altura de la 1ª rama (m): 1.6  
 Diámetro de copa (m): 2

**Localización (\*):** X: 442975  
 Y: 4489269  
\* Localización aproximada, coordenadas UTM (huso 30 N ETRS 1989)

Edad relativa: Joven

**Estado fitosanitario: Bueno**  
 Madera vista: No      Copa terciada: No  
 Huecos: No      Ramas secas: No  
 Inclinación: No      Daños estructurales: No

Plagas o enfermedades No

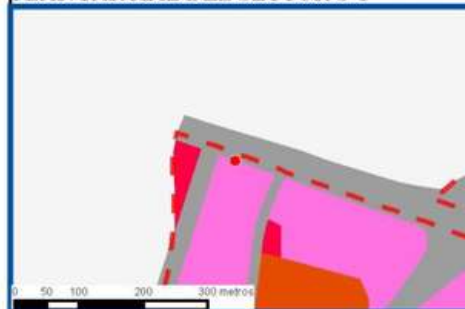


Observaciones:

#### LEYENDA DEL PLAN PARCIAL:

-  DPH Arroyo Valdelacasa
-  RU
-  RCL
-  RCP
-  RCPPL
-  RCM
-  TC
-  AT M Valdelatas
-  ZV, Parque Central
-  ZV, Parques y Jardines
-  SUI
-  Equipamientos privado
-  EQ
-  Red Viaria
-  RV, Áreas de acompañamiento

#### Plano de detalle 1 PLAN PARCIAL DEL SECTOR S-1



#### SECTOR S-1 "LOS CARRILES"



#### Plano de detalle 2 SITUACIÓN SOBRE ORTOFOTOGRAFÍA DEL ELEMENTO



#### LEYENDA GENERAL

-  Extensión del plano de detalle 1
-  Extensión del plano de detalle 2
-  Límite del sector S-1
-  Árbol individual



#### Plano de situación ficha 405

## FICHAS DEL INVENTARIO DE PIES ARBÓREOS Y ARBUSTIVOS

### Árbol

Nº de ficha 406  
 Tipo de elemento: Árbol individual  
 Especie: *Pinus pinea*  
 Altura (m): 6,5  
 Perímetro (cm): 89  
 Altura de la 1ª rama (m): 1.8  
 Diámetro de copa (m): 4.5

**Localización (\*):** X: 442984  
 Y: 4489269  
\* Localización aproximada, coordenadas UTM (huso 30 N ETRS 1989)

Edad relativa: Joven

### Estado fitosanitario:

**Bueno**

Madera vista: No      Copa terciada: No  
 Huecos: No      Ramas secas: No  
 Inclinación: No      Daños estructurales: No

Plagas o enfermedades No

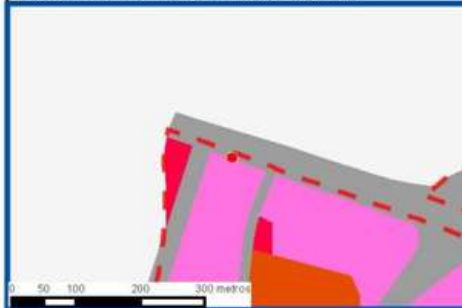


Observaciones:

### LEYENDA DEL PLAN PARCIAL:

- DPH Arroyo Valdelacasa
- RU
- RCL
- RCP
- RCPPL
- RCM
- TC
- AT M Valdelatas
- ZV, Parque Central
- ZV, Parques y Jardines
- SUI
- Equipamientos privado
- EQ
- Red Viaria
- RV, Áreas de acompañamiento

### Plano de detalle 1 PLAN PARCIAL DEL SECTOR S-1



### SECTOR S-1 "LOS CARRILES"



### Plano de detalle 2 SITUACIÓN SOBRE ORTOFOTOGRAFÍA DEL ELEMENTO



### LEYENDA GENERAL

- Extensión del plano de detalle 1
- Extensión del plano de detalle 2
- Límite del sector S-1
- Árbol individual

### Plano de situación ficha 406



## FICHAS DEL INVENTARIO DE PIES ARBÓREOS Y ARBUSTIVOS

### Árbol

Nº de ficha 407  
 Tipo de elemento: Árbol individual  
 Especie: *Pinus pinea*  
 Altura (m): 4,5  
 Perímetro (cm): 65  
 Altura de la 1ª rama (m): 1.5  
 Diámetro de copa (m): 2.5

**Localización (\*):** X: 442935  
 Y: 4489269  
\* Localización aproximada, coordenadas UTM (huso 30 N ETRS 1989)

Edad relativa: Joven

### Estado fitosanitario: Bueno

Madera vista: No      Copa terciada: No  
 Huecos: No      Ramas secas: No  
 Inclinación: No      Daños estructurales: No

Plagas o enfermedades No

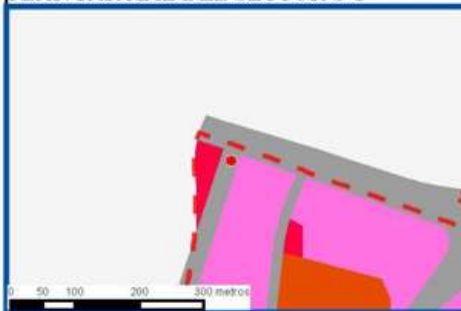


Observaciones:

### LEYENDA DEL PLAN PARCIAL:

- DPH Arroyo Valdelacasa
- RU
- RCL
- RCP
- RCPPL
- RCM
- TC
- AT M Valdelatas
- ZV, Parque Central
- ZV, Parques y Jardines
- SUI
- Equipamientos privado
- EQ
- Red Viaria
- RV, Áreas de acompañamiento

### Plano de detalle 1 PLAN PARCIAL DEL SECTOR S-1



### SECTOR S-1 "LOS CARRILES"



### Plano de detalle 2 SITUACIÓN SOBRE ORTOFOTOGRAFÍA DEL ELEMENTO



### LEYENDA GENERAL

- Extensión del plano de detalle 1
- Extensión del plano de detalle 2
- Límite del sector S-1
- Árbol individual

### Plano de situación ficha 407

Plan Parcial del Sector S-1 "Los Carriles"

Anexo VIII. Inventario de pies arbóreos y arbustivos

**FICHAS DEL INVENTARIO DE PIES ARBÓREOS Y ARBUSTIVOS**

**Árbol**

Nº de ficha 408  
 Tipo de elemento: Árbol individual  
 Especie: *Ulmus pumila*  
 Altura (m): 9  
 Perímetro (cm): 132  
 Altura de la 1ª rama (m): 0.2  
 Diámetro de copa (m): 6.5

**Localización (\*):** X: 443144  
 Y: 4489269  
\* Localización aproximada, coordenadas UTM (huso 30 N ETRS 1989)

Edad relativa: Joven

**Estado fitosanitario:**

**Bueno**

Madera vista: No      Copa terciada: No  
 Huecos: No      Ramas secas: No  
 Inclinación: No      Daños estructurales: No

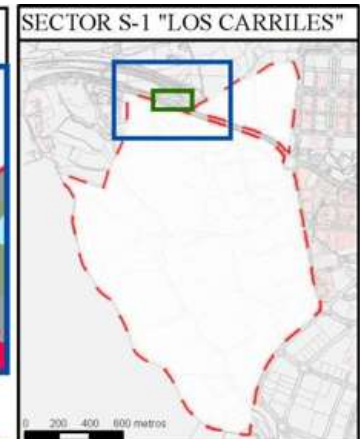
Plagas o enfermedades No



Observaciones:

**LEYENDA DEL PLAN PARCIAL:**

- DPH Arroyo Valdelacasa
- RU
- RCL
- RCP
- RCPPL
- RCM
- TC
- AT M Valdelatas
- ZV, Parque Central
- ZV, Parques y Jardines
- SUI
- Equipamientos privado
- EQ
- Red Viaria
- RV, Áreas de acompañamiento



**Plano de detalle 2  
 SITUACIÓN SOBRE ORTOFOTOGRAFÍA DEL ELEMENTO**



## FICHAS DEL INVENTARIO DE PIES ARBÓREOS Y ARBUSTIVOS

### Árbol

Nº de ficha 409  
 Tipo de elemento: Árbol individual  
 Especie: *Ulmus pumila*  
 Altura (m): 3,5  
 Perímetro (cm): 27  
 Altura de la 1ª rama (m): 0.9  
 Diámetro de copa (m): 1.5

**Localización (\*):** X: 443481  
 Y: 4489269  
\* Localización aproximada, coordenadas UTM (huso 30 N ETRS 1989)

Edad relativa: Joven

**Estado fitosanitario: Bueno**  
 Madera vista: No      Copa terciada: No  
 Huecos: No      Ramas secas: No  
 Inclinación: No      Daños estructurales: No

Plagas o enfermedades No




Observaciones:

#### LEYENDA DEL PLAN PARCIAL:

- DPH Arroyo Valdelacasa
- RU
- RCL
- RCP
- RCPPL
- RCM
- TC
- AT M Valdelatas
- ZV, Parque Central
- ZV, Parques y Jardines
- SUI
- Equipamientos privado
- EQ
- Red Viaria
- RV, Áreas de acompañamiento



#### Plano de detalle 2 SITUACIÓN SOBRE ORTOFOTOGRAFÍA DEL ELEMENTO



#### LEYENDA GENERAL

- Extensión del plano de detalle 1
- Extensión del plano de detalle 2
- Límite del sector S-1
- Árbol individual

Plano de situación ficha 409

## FICHAS DEL INVENTARIO DE PIES ARBÓREOS Y ARBUSTIVOS

### Árbol

Nº de ficha 410  
 Tipo de elemento: Árbol individual  
 Especie: *Pinus pinea*  
 Altura (m): 5  
 Perímetro (cm): 55  
 Altura de la 1ª rama (m): 2  
 Diámetro de copa (m): 1.5

**Localización (\*):** X: 442901  
 Y: 4489269  
\* Localización aproximada, coordenadas UTM (huso 30 N ETRS 1989)

Edad relativa: Joven

#### Estado fitosanitario:

**Bueno**

Madera vista:	No	Copa terciada:	No
Huecos:	No	Ramas secas:	No
Inclinación:	30°	Daños estructurales:	No

Plagas o enfermedades No

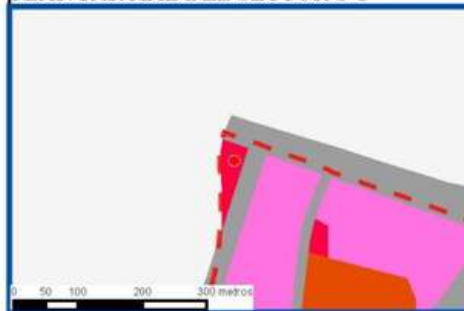
Observaciones:



#### LEYENDA DEL PLAN PARCIAL:

- DPH Arroyo Valdelacasa
- RU
- RCL
- RCP
- RCPPL
- RCM
- TC
- AT M Valdelatas
- ZV, Parque Central
- ZV, Parques y Jardines
- SUI
- Equipamientos privado
- EQ
- Red Viaria
- RV, Áreas de acompañamiento

#### Plano de detalle 1 PLAN PARCIAL DEL SECTOR S-1



#### SECTOR S-1 "LOS CARRILES"



#### Plano de detalle 2 SITUACIÓN SOBRE ORTOFOTOGRAFÍA DEL ELEMENTO



#### LEYENDA GENERAL

- Extensión del plano de detalle 1
- Extensión del plano de detalle 2
- Límite del sector S-1
- Árbol individual

#### Plano de situación ficha 410

## FICHAS DEL INVENTARIO DE PIES ARBÓREOS Y ARBUSTIVOS

### Árbol

Nº de ficha 411  
 Tipo de elemento: Árbol individual  
 Especie: *Pinus pinea*  
 Altura (m): 3,5  
 Perímetro (cm): 72  
 Altura de la 1ª rama (m): 1.3  
 Diámetro de copa (m): 4

**Localización (\*):** X: 442953  
 Y: 4489268  
\* Localización aproximada, coordenadas UTM (huso 30 N ETRS 1989)

Edad relativa: Joven

### Estado fitosanitario: Bueno

Madera vista:	No	Copa terciada:	No
Huecos:	No	Ramas secas:	No
Inclinación:	No	Daños estructurales:	No

Plagas o enfermedades No

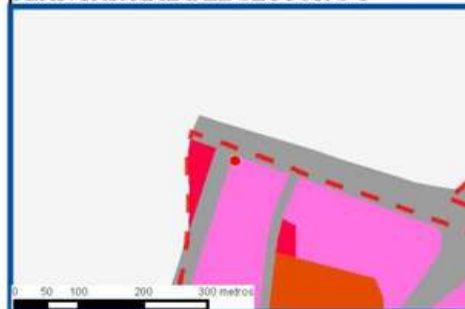


Observaciones:

#### LEYENDA DEL PLAN PARCIAL:

- DPH Arroyo Valdelacasa
- RU
- RCL
- RCP
- RCPPL
- RCM
- TC
- AT M Valdelatas
- ZV, Parque Central
- ZV, Parques y Jardines
- SUI
- Equipamientos privado
- EQ
- Red Viaria
- RV, Áreas de acompañamiento

#### Plano de detalle 1 PLAN PARCIAL DEL SECTOR S-1



#### SECTOR S-1 "LOS CARRILES"



#### Plano de detalle 2 SITUACIÓN SOBRE ORTOFOTOGRAFÍA DEL ELEMENTO



#### LEYENDA GENERAL

- Extensión del plano de detalle 1
- Extensión del plano de detalle 2
- Límite del sector S-1
- Árbol individual



#### Plano de situación ficha 411

## FICHAS DEL INVENTARIO DE PIES ARBÓREOS Y ARBUSTIVOS

### Árbol

Nº de ficha 412  
 Tipo de elemento: Árbol individual  
 Especie: *Ulmus pumila*  
 Altura (m): 5,5  
 Perímetro (cm): 48  
 Altura de la 1ª rama (m): 0.8  
 Diámetro de copa (m): 2.5

**Localización (\*):** X: 443484  
 Y: 4489268  
\* Localización aproximada, coordenadas UTM (huso 30 N ETRS 1989)

Edad relativa: Joven

**Estado fitosanitario: Bueno**  
 Madera vista: No      Copa terciada: No  
 Huecos: No      Ramas secas: No  
 Inclinación: No      Daños estructurales: No

Plagas o enfermedades No





Observaciones:

**LEYENDA DEL PLAN PARCIAL:**

- DPH Arroyo Valdelacasa
- RU
- RCL
- RCP
- RCPPL
- RCM
- TC
- AT M Valdelatas
- ZV, Parque Central
- ZV, Parques y Jardines
- SUI
- Equipamientos privado
- EQ
- Red Viaria
- RV, Áreas de acompañamiento



**Plano de detalle 2 SITUACIÓN SOBRE ORTOFOTOGRAFÍA DEL ELEMENTO**



## FICHAS DEL INVENTARIO DE PIES ARBÓREOS Y ARBUSTIVOS

### Árbol

Nº de ficha 413  
 Tipo de elemento: Árbol individual  
 Especie: *Pinus pinea*  
 Altura (m): 3  
 Perímetro (cm): 29  
 Altura de la 1ª rama (m): 1.4  
 Diámetro de copa (m): 1.2

**Localización (\*):** X: 442890  
 Y: 4489268  
\* Localización aproximada, coordenadas UTM (huso 30 N ETRS 1989)

Edad relativa: Joven

**Estado fitosanitario: Bueno**  
 Madera vista: No      Copa terciada: No  
 Huecos: No      Ramas secas: No  
 Inclinación: No      Daños estructurales: No

Plagas o enfermedades No

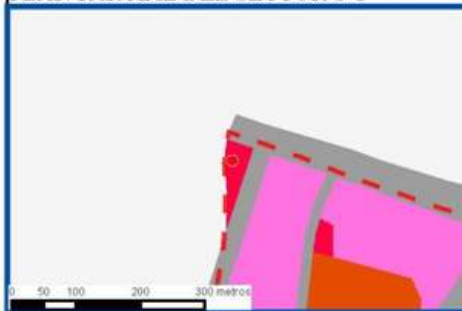


Observaciones:

#### LEYENDA DEL PLAN PARCIAL:

- DPH Arroyo Valdelacasa
- RU
- RCL
- RCP
- RCPPL
- RCM
- TC
- AT M Valdelatas
- ZV, Parque Central
- ZV, Parques y Jardines
- SUI
- Equipamientos privado
- EQ
- Red Viaria
- RV, Áreas de acompañamiento

#### Plano de detalle 1 PLAN PARCIAL DEL SECTOR S-1



#### SECTOR S-1 "LOS CARRILES"



#### Plano de detalle 2 SITUACIÓN SOBRE ORTOFOTOGRAFÍA DEL ELEMENTO



#### LEYENDA GENERAL

- Extensión del plano de detalle 1
- Extensión del plano de detalle 2
- Límite del sector S-1
- Árbol individual

#### Plano de situación ficha 413

## FICHAS DEL INVENTARIO DE PIES ARBÓREOS Y ARBUSTIVOS

### Árbol

Nº de ficha 414  
 Tipo de elemento: Árbol individual  
 Especie: *Pinus pinea*  
 Altura (m): 5,5  
 Perímetro (cm): 74  
 Altura de la 1ª rama (m): 1.6  
 Diámetro de copa (m): 3

**Localización (\*):** X: 442878  
 Y: 4489268  
\* Localización aproximada, coordenadas UTM (huso 30 N ETRS 1989)

Edad relativa: Joven

### Estado fitosanitario:

**Bueno**

Madera vista: No      Copa terciada: No  
 Huecos: No      Ramas secas: No  
 Inclinación: No      Daños estructurales: No

Plagas o enfermedades No

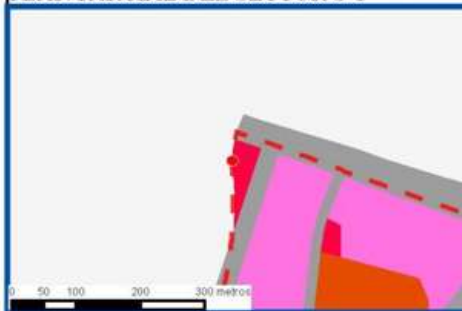


Observaciones:

### LEYENDA DEL PLAN PARCIAL:

- DPH Arroyo Valdelacasa
- RU
- RCL
- RCP
- RCPPL
- RCM
- TC
- AT M Valdelatas
- ZV, Parque Central
- ZV, Parques y Jardines
- SUI
- Equipamientos privado
- EQ
- Red Viaria
- RV, Áreas de acompañamiento

### Plano de detalle 1 PLAN PARCIAL DEL SECTOR S-1



### SECTOR S-1 "LOS CARRILES"



### Plano de detalle 2 SITUACIÓN SOBRE ORTOFOTOGRAFÍA DEL ELEMENTO



### LEYENDA GENERAL

- Extensión del plano de detalle 1
- Extensión del plano de detalle 2
- Límite del sector S-1
- Árbol individual

### Plano de situación ficha 414



**FICHAS DEL INVENTARIO DE PIES ARBÓREOS Y ARBUSTIVOS**

**Arbusto**

Nº de ficha 415  
 Tipo de elemento: Arbusto individual  
 Especie: *Ulmus pumila*  
 Altura (m): 3  
 Diámetro (m): 2

<b>Localización (*):</b>	X: 443486
* Localización aproximada, coordenadas UTM (huso 30 N ETRS 1989)	Y: 4489268

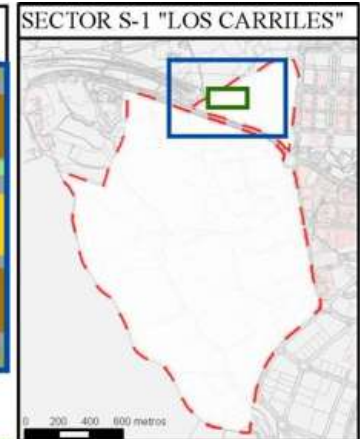
**Estado fitosanitario: Bueno**




Observaciones:

**LEYENDA DEL PLAN PARCIAL:**

- DPH Arroyo Valdelacasa
- RU
- RCL
- RCP
- RCPPL
- RCM
- TC
- AT M Valdelatas
- ZV, Parque Central
- ZV, Parques y Jardines
- SUI
- Equipamientos privado
- EQ
- Red Viaria
- RV, Áreas de acompañamiento



**Plano de detalle 2 SITUACIÓN SOBRE ORTOFOTOGRAFÍA DEL ELEMENTO**



**LEYENDA GENERAL**

- Extensión del plano de detalle 1
- Extensión del plano de detalle 2
- Límite del sector S-1
- Árbol individual



**Plano de situación ficha 415**

**FICHAS DEL INVENTARIO DE PIES ARBÓREOS Y ARBUSTIVOS**

**Árbol**

Nº de ficha 416  
 Tipo de elemento: *Árbol individual*  
 Especie: *Ulmus pumila*  
 Altura (m): 5  
 Perímetro (cm): 35  
 Altura de la 1ª rama (m): 0.1  
 Diámetro de copa (m): 2

**Localización (\*):** X: 443472  
 Y: 4489268  
\* Localización aproximada, coordenadas UTM (huso 30 N ETRS 1989)

Edad relativa: Joven

**Estado fitosanitario: Bueno**  
 Madera vista: No      Copa terciada: No  
 Huecos: No      Ramas secas: No  
 Inclinación: No      Daños estructurales: No

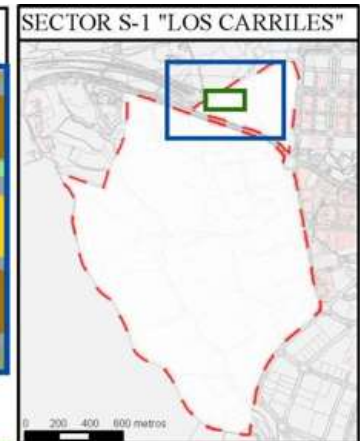
Plagas o enfermedades No




Observaciones:

**LEYENDA DEL PLAN PARCIAL:**

- DPH Arroyo Valdelacasa
- RU
- RCL
- RCP
- RCPPL
- RCM
- TC
- AT M Valdelatas
- ZV, Parque Central
- ZV, Parques y Jardines
- SUI
- Equipamientos privado
- EQ
- Red Viaria
- RV, Áreas de acompañamiento



**Plano de detalle 2 SITUACIÓN SOBRE ORTOFOTOGRAFÍA DEL ELEMENTO**



**LEYENDA GENERAL**

- Extensión del plano de detalle 1
- Extensión del plano de detalle 2
- Límite del sector S-1
- Árbol individual

**Plano de situación ficha 416**

## FICHAS DEL INVENTARIO DE PIES ARBÓREOS Y ARBUSTIVOS

### Árbol

Nº de ficha 417  
 Tipo de elemento: Árbol individual  
 Especie: *Ulmus pumila*  
 Altura (m): 5  
 Perímetro (cm): 67  
 Altura de la 1ª rama (m): 1.3  
 Diámetro de copa (m): 3.5

**Localización (\*):** X: 443567  
 Y: 4489268  
\* Localización aproximada, coordenadas UTM (huso 30 N ETRS 1989)

Edad relativa: Joven

**Estado fitosanitario: Regular**  
 Madera vista: No      Copa terciada: No  
 Huecos: No              Ramas secas: Si  
 Inclinación: No        Daños estructurales: No

Plagas o enfermedades No



Observaciones:

#### LEYENDA DEL PLAN PARCIAL:

- DPH Arroyo Valdelacasa
- RU
- RCL
- RCP
- RCPPL
- RCM
- TC
- AT M Valdelatas
- ZV, Parque Central
- ZV, Parques y Jardines
- SUI
- Equipamientos privado
- EQ
- Red Viaria
- RV, Áreas de acompañamiento



#### Plano de detalle 2 SITUACIÓN SOBRE ORTOFOTOGRAFÍA DEL ELEMENTO



#### LEYENDA GENERAL

- Extensión del plano de detalle 1
- Extensión del plano de detalle 2
- Límite del sector S-1
- Árbol individual



Plano de situación ficha 417

## FICHAS DEL INVENTARIO DE PIES ARBÓREOS Y ARBUSTIVOS

### Árbol

Nº de ficha 418  
 Tipo de elemento: Árbol individual  
 Especie: *Pinus pinea*  
 Altura (m): 6,5  
 Perímetro (cm): 96  
 Altura de la 1ª rama (m): 1.7  
 Diámetro de copa (m): 4.5

**Localización (\*):** X: 442903  
 Y: 4489268  
\* Localización aproximada, coordenadas UTM (huso 30 N ETRS 1989)

Edad relativa: Joven

### Estado fitosanitario:

**Bueno**

Madera vista: No      Copa terciada: No  
 Huecos: No      Ramas secas: No  
 Inclinación: No      Daños estructurales: No

Plagas o enfermedades No

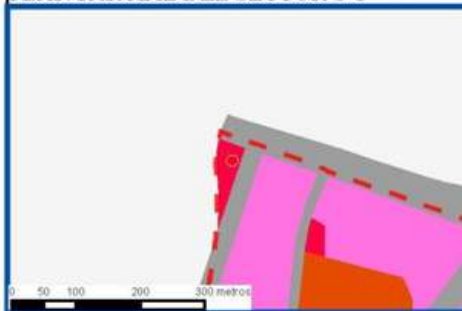
Observaciones:



### LEYENDA DEL PLAN PARCIAL:

- DPH Arroyo Valdelacasa
- RU
- RCL
- RCP
- RCPPL
- RCM
- TC
- AT M Valdelatas
- ZV, Parque Central
- ZV, Parques y Jardines
- SUI
- Equipamientos privado
- EQ
- Red Viaria
- RV, Áreas de acompañamiento

### Plano de detalle 1 PLAN PARCIAL DEL SECTOR S-1



### SECTOR S-1 "LOS CARRILES"



### Plano de detalle 2 SITUACIÓN SOBRE ORTOFOTOGRAFÍA DEL ELEMENTO



### LEYENDA GENERAL

- Extensión del plano de detalle 1
- Extensión del plano de detalle 2
- Límite del sector S-1
- Árbol individual

### Plano de situación ficha 418

## FICHAS DEL INVENTARIO DE PIES ARBÓREOS Y ARBUSTIVOS

### Árbol

Nº de ficha 419  
 Tipo de elemento: Árbol individual  
 Especie: *Pinus pinea*  
 Altura (m): 7  
 Perímetro (cm): 92  
 Altura de la 1ª rama (m): 2.1  
 Diámetro de copa (m): 4.5

**Localización (\*):** X: 442919  
 Y: 4489268  
\* Localización aproximada, coordenadas UTM (huso 30 N ETRS 1989)

Edad relativa: Joven

### Estado fitosanitario:

**Bueno**

Madera vista: No      Copa terciada: No  
 Huecos: No      Ramas secas: No  
 Inclinación: No      Daños estructurales: No

Plagas o enfermedades No

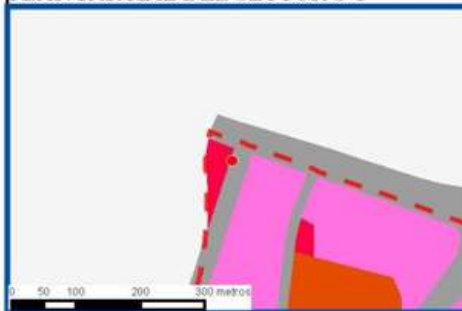


Observaciones:

### LEYENDA DEL PLAN PARCIAL:

-  DPH Arroyo Valdelacasa
-  RU
-  RCL
-  RCP
-  RCPPL
-  RCM
-  TC
-  AT M Valdelatas
-  ZV, Parque Central
-  ZV, Parques y Jardines
-  SUI
-  Equipamientos privado
-  EQ
-  Red Viaria
-  RV, Áreas de acompañamiento

### Plano de detalle 1 PLAN PARCIAL DEL SECTOR S-1



### SECTOR S-1 "LOS CARRILES"



### Plano de detalle 2 SITUACIÓN SOBRE ORTOFOTOGRAFÍA DEL ELEMENTO



### LEYENDA GENERAL

-  Extensión del plano de detalle 1
-  Extensión del plano de detalle 2
-  Límite del sector S-1
-  Árbol individual



### Plano de situación ficha 419

Plan Parcial del Sector S-1 "Los Carriles"

Anexo VIII. Inventario de pies arbóreos y arbustivos

**FICHAS DEL INVENTARIO DE PIES ARBÓREOS Y ARBUSTIVOS**

**Árbol**

Nº de ficha 420  
 Tipo de elemento: Árbol individual  
 Especie: *Pinus pinea*  
 Altura (m): 6  
 Perímetro (cm): 89  
 Altura de la 1ª rama (m): 1.9  
 Diámetro de copa (m): 4.5

**Localización (\*):** X: 442988  
 Y: 4489268  
\* Localización aproximada, coordenadas UTM (huso 30 N ETRS 1989)

Edad relativa: Joven

**Estado fitosanitario: Bueno**  
 Madera vista: No      Copa terciada: No  
 Huecos: No      Ramas secas: No  
 Inclinación: No      Daños estructurales: No

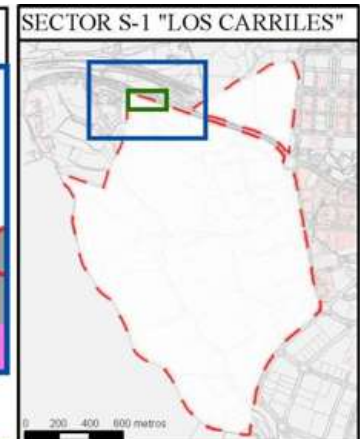
Plagas o enfermedades No



Observaciones:

**LEYENDA DEL PLAN PARCIAL:**

- DPH Arroyo Valdelacasa
- RU
- RCL
- RCP
- RCPPL
- RCM
- TC
- AT M Valdelatas
- ZV, Parque Central
- ZV, Parques y Jardines
- SUI
- Equipamientos privado
- EQ
- Red Viaria
- RV, Áreas de acompañamiento



**Plano de detalle 2  
 SITUACIÓN SOBRE ORTOFOTOGRAFÍA DEL ELEMENTO**



## FICHAS DEL INVENTARIO DE PIES ARBÓREOS Y ARBUSTIVOS

### Árbol

Nº de ficha 421  
 Tipo de elemento: Árbol individual  
 Especie: *Cupressus arizonica*  
 Altura (m): 4  
 Perímetro (cm): 23  
 Altura de la 1ª rama (m): 0.5  
 Diámetro de copa (m): 4.5

**Localización (\*):** X: 443137  
 Y: 4489267  
\* Localización aproximada, coordenadas UTM (huso 30 N ETRS 1989)

Edad relativa: Joven

**Estado fitosanitario: Bueno**  
 Madera vista: No      Copa terciada: No  
 Huecos: No      Ramas secas: No  
 Inclinación: No      Daños estructurales: No

Plagas o enfermedades No

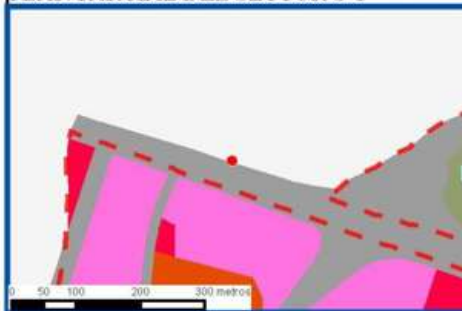


Observaciones:

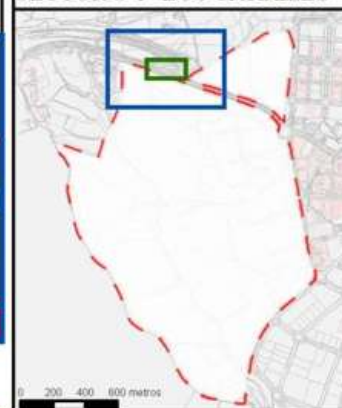
#### LEYENDA DEL PLAN PARCIAL:

-  DPH Arroyo Valdelacasa
-  RU
-  RCL
-  RCP
-  RCPPL
-  RCM
-  TC
-  AT M Valdelatas
-  ZV, Parque Central
-  ZV, Parques y Jardines
-  SUI
-  Equipamientos privado
-  EQ
-  Red Viaria
-  RV, Áreas de acompañamiento

#### Plano de detalle 1 PLAN PARCIAL DEL SECTOR S-1



#### SECTOR S-1 "LOS CARRILES"



#### Plano de detalle 2 SITUACIÓN SOBRE ORTOFOTOGRAFÍA DEL ELEMENTO



#### LEYENDA GENERAL

-  Extensión del plano de detalle 1
-  Extensión del plano de detalle 2
-  Límite del sector S-1
-  Árbol individual



#### Plano de situación ficha 421

Plan Parcial del Sector S-1 "Los Carriles"

Anexo VIII. Inventario de pies arbóreos y arbustivos

## FICHAS DEL INVENTARIO DE PIES ARBÓREOS Y ARBUSTIVOS

### Árbol

Nº de ficha 422  
 Tipo de elemento: Árbol individual  
 Especie: *Pinus pinea*  
 Altura (m): 6,5  
 Perímetro (cm): 93  
 Altura de la 1ª rama (m): 1.7  
 Diámetro de copa (m): 4

**Localización (\*):** X: 442980  
 Y: 4489267  
\* Localización aproximada, coordenadas UTM (huso 30 N ETRS 1989)

Edad relativa: Joven

### Estado fitosanitario: Bueno

Madera vista: No      Copa terciada: No  
 Huecos: No      Ramas secas: No  
 Inclinación: No      Daños estructurales: No

Plagas o enfermedades No

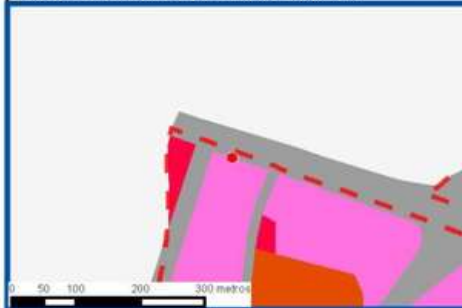


Observaciones:

### LEYENDA DEL PLAN PARCIAL:

- DPH Arroyo Valdelacasa
- RU
- RCL
- RCP
- RCPPL
- RCM
- TC
- AT M Valdelatas
- ZV, Parque Central
- ZV, Parques y Jardines
- SUI
- Equipamientos privado
- EQ
- Red Viaria
- RV, Áreas de acompañamiento

### Plano de detalle 1 PLAN PARCIAL DEL SECTOR S-1



### SECTOR S-1 "LOS CARRILES"



### Plano de detalle 2 SITUACIÓN SOBRE ORTOFOTOGRAFÍA DEL ELEMENTO



### LEYENDA GENERAL

- Extensión del plano de detalle 1
- Extensión del plano de detalle 2
- Límite del sector S-1
- Árbol individual

### Plano de situación ficha 422



## FICHAS DEL INVENTARIO DE PIES ARBÓREOS Y ARBUSTIVOS

### Árbol

Nº de ficha 423  
 Tipo de elemento: Árbol individual  
 Especie: *Ulmus pumila*  
 Altura (m): 3  
 Perímetro (cm): 45  
 Altura de la 1ª rama (m): 0.5  
 Diámetro de copa (m): 1.5

**Localización (\*):** X: 443659  
 Y: 4489267  
\* Localización aproximada, coordenadas UTM (huso 30 N ETRS 1989)

Edad relativa: Joven

### Estado fitosanitario:

**Bueno**

Madera vista: No      Copa terciada: No  
 Huecos: No      Ramas secas: No  
 Inclinación: No      Daños estructurales: No

Plagas o enfermedades No



Observaciones:

### LEYENDA DEL PLAN PARCIAL:

-  DPH Arroyo Valdelacasa
-  RU
-  RCL
-  RCP
-  RCPPL
-  RCM
-  TC
-  AT M Valdelatas
-  ZV, Parque Central
-  ZV, Parques y Jardines
-  SUI
-  Equipamientos privado
-  EQ
-  Red Viaria
-  RV, Áreas de acompañamiento


### Plano de detalle 1 PLAN PARCIAL DEL SECTOR S-1



### SECTOR S-1 "LOS CARRILES"



### Plano de detalle 2 SITUACIÓN SOBRE ORTOFOTOGRAFÍA DEL ELEMENTO



### LEYENDA GENERAL

-  Extensión del plano de detalle 1
-  Extensión del plano de detalle 2
-  Límite del sector S-1
-  Árbol individual



### Plano de situación ficha 423

## FICHAS DEL INVENTARIO DE PIES ARBÓREOS Y ARBUSTIVOS

### Árbol

Nº de ficha 424  
 Tipo de elemento: Árbol individual  
 Especie: *Ulmus pumila*  
 Altura (m): 13  
 Perímetro (cm): 124  
 Altura de la 1ª rama (m): 3  
 Diámetro de copa (m): 6.5

**Localización (\*):** X: 443384  
 Y: 4489267  
\* Localización aproximada, coordenadas UTM (huso 30 N ETRS 1989)

Edad relativa: Maduro

**Estado fitosanitario: Bueno**  
 Madera vista: No      Copa terciada: No  
 Huecos: No      Ramas secas: Si  
 Inclinación: No      Daños estructurales: No

Plagas o enfermedades No

Observaciones:



#### LEYENDA DEL PLAN PARCIAL:

- DPH Arroyo Valdelacasa
- RU
- RCL
- RCP
- RCPPL
- RCM
- TC
- AT M Valdelatas
- ZV, Parque Central
- ZV, Parques y Jardines
- SUI
- Equipamientos privado
- EQ
- Red Viaria
- RV, Áreas de acompañamiento



#### Plano de detalle 2 SITUACIÓN SOBRE ORTOFOTOGRAFÍA DEL ELEMENTO



#### LEYENDA GENERAL

- Extensión del plano de detalle 1
- Extensión del plano de detalle 2
- Límite del sector S-1
- Árbol individual

Plano de situación ficha 424

## FICHAS DEL INVENTARIO DE PIES ARBÓREOS Y ARBUSTIVOS

### Árbol

Nº de ficha 425  
 Tipo de elemento: Árbol individual  
 Especie: *Pinus pinea*  
 Altura (m): 4,5  
 Perímetro (cm): 60  
 Altura de la 1ª rama (m): 1.4  
 Diámetro de copa (m): 2.5

**Localización (\*):** X: 442893  
 Y: 4489267  
\* Localización aproximada, coordenadas UTM (huso 30 N ETRS 1989)

Edad relativa: Joven

### Estado fitosanitario:

**Bueno**

Madera vista: No      Copa terciada: No  
 Huecos: No      Ramas secas: No  
 Inclinación: No      Daños estructurales: No

Plagas o enfermedades No

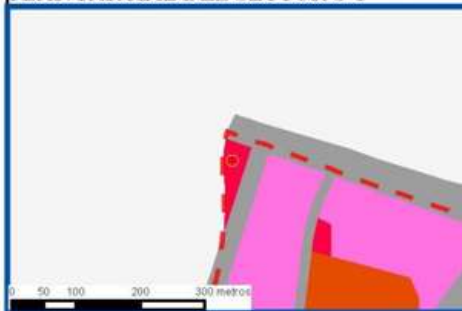


Observaciones:

### LEYENDA DEL PLAN PARCIAL:

-  DPH Arroyo Valdelacasa
-  RU
-  RCL
-  RCP
-  RCPPL
-  RCM
-  TC
-  AT M Valdelatas
-  ZV, Parque Central
-  ZV, Parques y Jardines
-  SUI
-  Equipamientos privado
-  EQ
-  Red Viaria
-  RV, Áreas de acompañamiento

### Plano de detalle 1 PLAN PARCIAL DEL SECTOR S-1



### SECTOR S-1 "LOS CARRILES"



### Plano de detalle 2 SITUACIÓN SOBRE ORTOFOTOGRAFÍA DEL ELEMENTO



### LEYENDA GENERAL

-  Extensión del plano de detalle 1
-  Extensión del plano de detalle 2
-  Límite del sector S-1
-  Árbol individual



### Plano de situación ficha 425

Plan Parcial del Sector S-1 "Los Carriles"

Anexo VIII. Inventario de pies arbóreos y arbustivos

## FICHAS DEL INVENTARIO DE PIES ARBÓREOS Y ARBUSTIVOS

### Árbol

Nº de ficha 426  
 Tipo de elemento: Árbol individual  
 Especie: *Ulmus pumila*  
 Altura (m): 5  
 Perímetro (cm): 38  
 Altura de la 1ª rama (m): 0.5  
 Diámetro de copa (m): 1.5

**Localización (\*):** X: 443479  
 Y: 4489267  
\* Localización aproximada, coordenadas UTM (huso 30 N ETRS 1989)

Edad relativa: Joven

**Estado fitosanitario: Bueno**  
 Madera vista: No      Copa terciada: No  
 Huecos: No      Ramas secas: No  
 Inclinación: No      Daños estructurales: No

Plagas o enfermedades No




Observaciones:

**LEYENDA DEL PLAN PARCIAL:**

- DPH Arroyo Valdelacasa
- RU
- RCL
- RCP
- RCPPL
- RCM
- TC
- AT M Valdelatas
- ZV, Parque Central
- ZV, Parques y Jardines
- SUI
- Equipamientos privado
- EQ
- Red Viaria
- RV, Áreas de acompañamiento



**Plano de detalle 2 SITUACIÓN SOBRE ORTOFOTOGRAFÍA DEL ELEMENTO**



**LEYENDA GENERAL**

- Extensión del plano de detalle 1
- Extensión del plano de detalle 2
- Límite del sector S-1
- Árbol individual

Plano de situación ficha 426

## FICHAS DEL INVENTARIO DE PIES ARBÓREOS Y ARBUSTIVOS

### Árbol

Nº de ficha 427  
 Tipo de elemento: Árbol individual  
 Especie: *Ulmus pumila*  
 Altura (m): 9  
 Perímetro (cm): 114  
 Altura de la 1ª rama (m): 1.6  
 Diámetro de copa (m): 4

**Localización (\*):** X: 443638  
 Y: 4489267  
\* Localización aproximada, coordenadas UTM (huso 30 N ETRS 1989)

Edad relativa: Muerto

### Estado fitosanitario: Muerto

Madera vista: No      Copa terciada: No  
 Huecos: No      Ramas secas: No  
 Inclinación: No      Daños estructurales: No

Plagas o enfermedades No



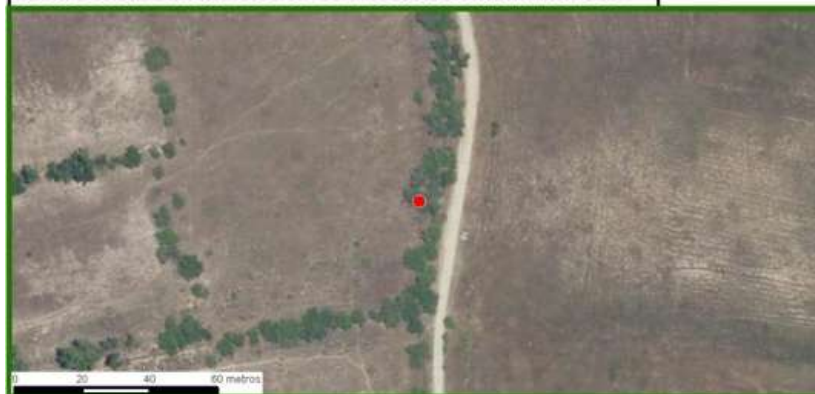
Observaciones:

### LEYENDA DEL PLAN PARCIAL:

- DPH Arroyo Valdelacasa
- RU
- RCL
- RCP
- RCPPL
- RCM
- TC
- AT M Valdelatas
- ZV, Parque Central
- ZV, Parques y Jardines
- SUI
- Equipamientos privado
- EQ
- Red Viaria
- RV, Áreas de acompañamiento



### Plano de detalle 2 SITUACIÓN SOBRE ORTOFOTOGRAFÍA DEL ELEMENTO



### LEYENDA GENERAL

- Extensión del plano de detalle 1
- Extensión del plano de detalle 2
- Límite del sector S-1
- Árbol individual

### Plano de situación ficha 427

## FICHAS DEL INVENTARIO DE PIES ARBÓREOS Y ARBUSTIVOS

### Árbol

Nº de ficha 428  
 Tipo de elemento: Árbol individual  
 Especie: *Pinus pinea*  
 Altura (m): 4,5  
 Perímetro (cm): 69  
 Altura de la 1ª rama (m): 1.4  
 Diámetro de copa (m): 3.5

**Localización (\*):** X: 442941  
 Y: 4489267  
\* Localización aproximada, coordenadas UTM (huso 30 N ETRS 1989)

Edad relativa: Joven

**Estado fitosanitario: Bueno**  
 Madera vista: No      Copa terciada: No  
 Huecos: No      Ramas secas: No  
 Inclinación: No      Daños estructurales: No

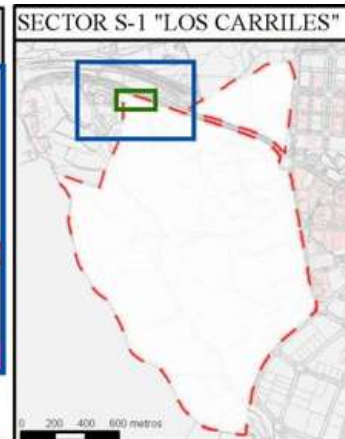
Plagas o enfermedades No



Observaciones:

#### LEYENDA DEL PLAN PARCIAL:

- DPH Arroyo Valdelacasa
- RU
- RCL
- RCP
- RCPPL
- RCM
- TC
- AT M Valdelatas
- ZV, Parque Central
- ZV, Parques y Jardines
- SUI
- Equipamientos privado
- EQ
- Red Viaria
- RV, Áreas de acompañamiento



#### Plano de detalle 2 SITUACIÓN SOBRE ORTOFOTOGRAFÍA DEL ELEMENTO



#### LEYENDA GENERAL

- Extensión del plano de detalle 1
- Extensión del plano de detalle 2
- Límite del sector S-1
- Árbol individual

Plano de situación ficha 428

## FICHAS DEL INVENTARIO DE PIES ARBÓREOS Y ARBUSTIVOS

### Árbol

Nº de ficha 429  
 Tipo de elemento: Árbol individual  
 Especie: *Ulmus pumila*  
 Altura (m): 4  
 Perímetro (cm): 16  
 Altura de la 1ª rama (m): 0.6  
 Diámetro de copa (m): 1.5

**Localización (\*):** X: 443482  
 Y: 4489267  
\* Localización aproximada, coordenadas UTM (huso 30 N ETRS 1989)

Edad relativa: Joven

### Estado fitosanitario: Bueno

Madera vista: No      Copa terciada: No  
 Huecos: No      Ramas secas: No  
 Inclinación: No      Daños estructurales: No

Plagas o enfermedades No




Observaciones:

### LEYENDA DEL PLAN PARCIAL:

-  DPH Arroyo Valdelacasa
-  RU
-  RCL
-  RCP
-  RCPPL
-  RCM
-  TC
-  AT M Valdelatas
-  ZV, Parque Central
-  ZV, Parques y Jardines
-  SUI
-  Equipamientos privado
-  EQ
-  Red Viaria
-  RV, Áreas de acompañamiento



### Plano de detalle 2 SITUACIÓN SOBRE ORTOFOTOGRAFÍA DEL ELEMENTO



### LEYENDA GENERAL

-  Extensión del plano de detalle 1
-  Extensión del plano de detalle 2
-  Límite del sector S-1
-  Árbol individual

### Plano de situación ficha 429

## FICHAS DEL INVENTARIO DE PIES ARBÓREOS Y ARBUSTIVOS

### Árbol

Nº de ficha 430  
 Tipo de elemento: Árbol individual  
 Especie: *Pinus pinea*  
 Altura (m): 5  
 Perímetro (cm): 75  
 Altura de la 1ª rama (m): 2.8  
 Diámetro de copa (m): 3

**Localización (\*):** X: 442958  
 Y: 4489267  
\* Localización aproximada, coordenadas UTM (huso 30 N ETRS 1989)

Edad relativa: Joven

### Estado fitosanitario: Bueno

Madera vista:	No	Copa terciada:	No
Huecos:	No	Ramas secas:	No
Inclinación:	No	Daños estructurales:	No

Plagas o enfermedades No

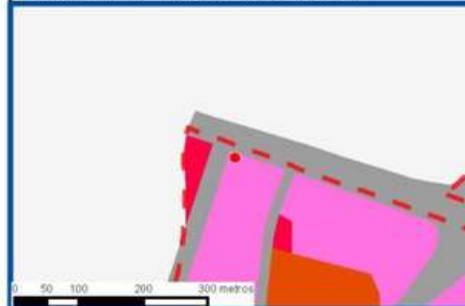


Observaciones:

#### LEYENDA DEL PLAN PARCIAL:

- DPH Arroyo Valdelacasa
- RU
- RCL
- RCP
- RCPPL
- RCM
- TC
- AT M Valdelatas
- ZV, Parque Central
- ZV, Parques y Jardines
- SUI
- Equipamientos privado
- EQ
- Red Viaria
- RV, Áreas de acompañamiento

Plano de detalle 1  
 PLAN PARCIAL DEL SECTOR S-1



SECTOR S-1 "LOS CARRILES"



Plano de detalle 2  
 SITUACIÓN SOBRE ORTOFOTOGRAFÍA DEL ELEMENTO



#### LEYENDA GENERAL

- Extensión del plano de detalle 1
- Extensión del plano de detalle 2
- Límite del sector S-1
- Árbol individual



Plano de situación ficha 430



## FICHAS DEL INVENTARIO DE PIES ARBÓREOS Y ARBUSTIVOS

### Árbol

Nº de ficha 431  
 Tipo de elemento: Árbol individual  
 Especie: *Pinus pinea*  
 Altura (m): 4,5  
 Perímetro (cm): 56  
 Altura de la 1ª rama (m): 1.3  
 Diámetro de copa (m): 2.5

**Localización (\*):** X: 442895  
 Y: 4489266  
\* Localización aproximada, coordenadas UTM (huso 30 N ETRS 1989)

Edad relativa: Joven

**Estado fitosanitario: Bueno**  
 Madera vista: No      Copa terciada: No  
 Huecos: No      Ramas secas: No  
 Inclinación: 30°      Daños estructurales: No

Plagas o enfermedades No

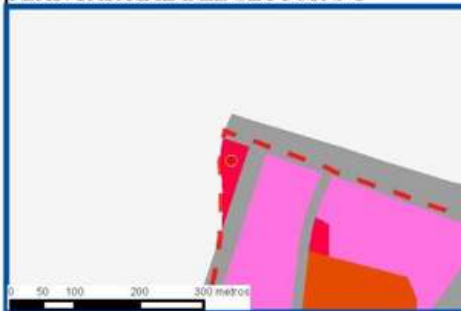


Observaciones:

#### LEYENDA DEL PLAN PARCIAL:

-  DPH Arroyo Valdelacasa
-  RU
-  RCL
-  RCP
-  RCPPL
-  RCM
-  TC
-  AT M Valdelatas
-  ZV, Parque Central
-  ZV, Parques y Jardines
-  SUI
-  Equipamientos privado
-  EQ
-  Red Viaria
-  RV, Áreas de acompañamiento

#### Plano de detalle 1 PLAN PARCIAL DEL SECTOR S-1



#### SECTOR S-1 "LOS CARRILES"



#### Plano de detalle 2 SITUACIÓN SOBRE ORTOFOTOGRAFÍA DEL ELEMENTO



#### LEYENDA GENERAL

-  Extensión del plano de detalle 1
-  Extensión del plano de detalle 2
-  Límite del sector S-1
-  Árbol individual



#### Plano de situación ficha 431

## FICHAS DEL INVENTARIO DE PIES ARBÓREOS Y ARBUSTIVOS

### Árbol

Nº de ficha 432  
 Tipo de elemento: Árbol individual  
 Especie: *Pinus pinea*  
 Altura (m): 4,5  
 Perímetro (cm): 50  
 Altura de la 1ª rama (m): 2.1  
 Diámetro de copa (m): 2.5

**Localización (\*):** X: 442992  
 Y: 4489266  
\* Localización aproximada, coordenadas UTM (huso 30 N ETRS 1989)

Edad relativa: Joven

### Estado fitosanitario: Bueno

Madera vista: No      Copa terciada: No  
 Huecos: No      Ramas secas: No  
 Inclinación: No      Daños estructurales: No

Plagas o enfermedades No

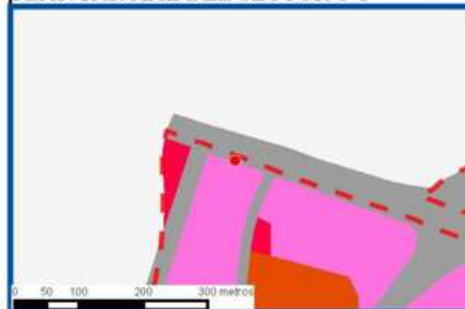


Observaciones:

### LEYENDA DEL PLAN PARCIAL:

- DPH Arroyo Valdelacasa
- RU
- RCL
- RCP
- RCPPL
- RCM
- TC
- AT M Valdelatas
- ZV, Parque Central
- ZV, Parques y Jardines
- SUI
- Equipamientos privado
- EQ
- Red Viaria
- RV, Áreas de acompañamiento

### Plano de detalle 1 PLAN PARCIAL DEL SECTOR S-1



### SECTOR S-1 "LOS CARRILES"



### Plano de detalle 2 SITUACIÓN SOBRE ORTOFOTOGRAFÍA DEL ELEMENTO



### LEYENDA GENERAL

- Extensión del plano de detalle 1
- Extensión del plano de detalle 2
- Límite del sector S-1
- Árbol individual

### Plano de situación ficha 432

## FICHAS DEL INVENTARIO DE PIES ARBÓREOS Y ARBUSTIVOS

### Árbol

Nº de ficha 433  
 Tipo de elemento: Árbol individual  
 Especie: *Pinus pinea*  
 Altura (m): 4,5  
 Perímetro (cm): 51  
 Altura de la 1ª rama (m): 1.5  
 Diámetro de copa (m): 2.5

**Localización (\*):** X: 442884  
 Y: 4489266  
\* Localización aproximada, coordenadas UTM (huso 30 N ETRS 1989)

Edad relativa: Joven

**Estado fitosanitario: Bueno**  
 Madera vista: No      Copa terciada: No  
 Huecos: No      Ramas secas: No  
 Inclinación: No      Daños estructurales: No

Plagas o enfermedades No




Observaciones:

#### LEYENDA DEL PLAN PARCIAL:

- DPH Arroyo Valdelacasa
- RU
- RCL
- RCP
- RCPPL
- RCM
- TC
- AT M Valdelatas
- ZV, Parque Central
- ZV, Parques y Jardines
- SUI
- Equipamientos privado
- EQ
- Red Viaria
- RV, Áreas de acompañamiento

#### Plano de detalle 1 PLAN PARCIAL DEL SECTOR S-1



#### SECTOR S-1 "LOS CARRILES"



#### Plano de detalle 2 SITUACIÓN SOBRE ORTOFOTOGRAFÍA DEL ELEMENTO



#### LEYENDA GENERAL

- Extensión del plano de detalle 1
- Extensión del plano de detalle 2
- Límite del sector S-1
- Árbol individual



#### Plano de situación ficha 433

## FICHAS DEL INVENTARIO DE PIES ARBÓREOS Y ARBUSTIVOS

### Árbol

Nº de ficha 434  
 Tipo de elemento: Árbol individual  
 Especie: *Pinus pinea*  
 Altura (m): 5,5  
 Perímetro (cm): 68  
 Altura de la 1ª rama (m): 1.7  
 Diámetro de copa (m): 3.5

**Localización (\*):** X: 442984  
 Y: 4489266  
\* Localización aproximada, coordenadas UTM (huso 30 N ETRS 1989)

Edad relativa: Joven

### Estado fitosanitario:

**Bueno**

Madera vista: No      Copa terciada: No  
 Huecos: No      Ramas secas: No  
 Inclinación: No      Daños estructurales: No

Plagas o enfermedades No

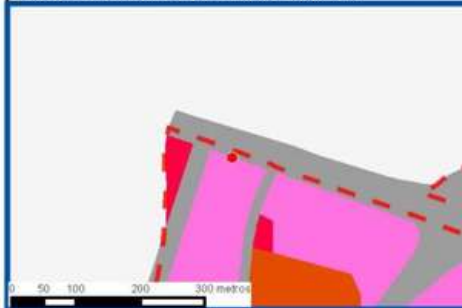


Observaciones:

### LEYENDA DEL PLAN PARCIAL:

- DPH Arroyo Valdelacasa
- RU
- RCL
- RCP
- RCPPL
- RCM
- TC
- AT M Valdelatas
- ZV, Parque Central
- ZV, Parques y Jardines
- SUI
- Equipamientos privado
- EQ
- Red Viaria
- RV, Áreas de acompañamiento

### Plano de detalle 1 PLAN PARCIAL DEL SECTOR S-1



### SECTOR S-1 "LOS CARRILES"



### Plano de detalle 2 SITUACIÓN SOBRE ORTOFOTOGRAFÍA DEL ELEMENTO



### LEYENDA GENERAL

- Extensión del plano de detalle 1
- Extensión del plano de detalle 2
- Límite del sector S-1
- Árbol individual

### Plano de situación ficha 434

## FICHAS DEL INVENTARIO DE PIES ARBÓREOS Y ARBUSTIVOS

### Árbol

Nº de ficha 435  
 Tipo de elemento: Árbol individual  
 Especie: *Cupressus arizonica*  
 Altura (m): 5  
 Perímetro (cm): 25  
 Altura de la 1ª rama (m): 0.5  
 Diámetro de copa (m): 3.5

**Localización (\*):** X: 443138  
 Y: 4489266  
\* Localización aproximada, coordenadas UTM (huso 30 N ETRS 1989)

Edad relativa: Joven

#### Estado fitosanitario:

**Bueno**

Madera vista: No      Copa terciada: No  
 Huecos: No      Ramas secas: No  
 Inclinación: No      Daños estructurales: No

Plagas o enfermedades No



Observaciones:

#### LEYENDA DEL PLAN PARCIAL:

- DPH Arroyo Valdelacasa
- RU
- RCL
- RCP
- RCPPL
- RCM
- TC
- AT M Valdelatas
- ZV, Parque Central
- ZV, Parques y Jardines
- SUI
- Equipamientos privado
- EQ
- Red Viaria
- RV, Áreas de acompañamiento

#### Plano de detalle 1 PLAN PARCIAL DEL SECTOR S-1



#### SECTOR S-1 "LOS CARRILES"



#### Plano de detalle 2 SITUACIÓN SOBRE ORTOFOTOGRAFÍA DEL ELEMENTO



#### LEYENDA GENERAL

- Extensión del plano de detalle 1
- Extensión del plano de detalle 2
- Límite del sector S-1
- Árbol individual

#### Plano de situación ficha 435

**FICHAS DEL INVENTARIO DE PIES ARBÓREOS Y ARBUSTIVOS**

**Árbol**

Nº de ficha 436  
 Tipo de elemento: Árbol individual  
 Especie: *Ulmus pumila*  
 Altura (m): 8  
 Perímetro (cm): 106  
 Altura de la 1ª rama (m): 2.2  
 Diámetro de copa (m): 5

**Localización (\*):** X: 443470  
 Y: 4489266  
\* Localización aproximada, coordenadas UTM (huso 30 N ETRS 1989)

Edad relativa: Joven

**Estado fitosanitario: Regular**  
 Madera vista: No      Copa terciada: No  
 Huecos: No            Ramas secas: Si  
 Inclinación: No        Daños estructurales: No

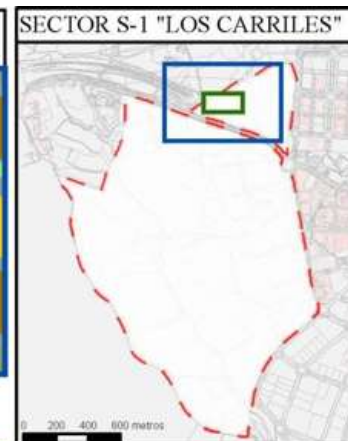
Plagas o enfermedades No



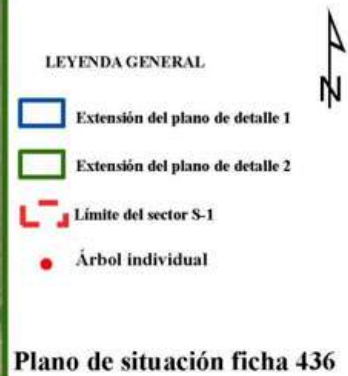

Observaciones:

**LEYENDA DEL PLAN PARCIAL:**

- DPH Arroyo Valdelacasa
- RU
- RCL
- RCP
- RCPPL
- RCM
- TC
- AT M Valdelatas
- ZV, Parque Central
- ZV, Parques y Jardines
- SUI
- Equipamientos privado
- EQ
- Red Viaria
- RV, Áreas de acompañamiento



**Plano de detalle 2  
SITUACIÓN SOBRE ORTOFOTOGRAFÍA DEL ELEMENTO**



## FICHAS DEL INVENTARIO DE PIES ARBÓREOS Y ARBUSTIVOS

### Árbol

Nº de ficha 437  
 Tipo de elemento: Árbol individual  
 Especie: *Pinus pinea*  
 Altura (m): 6,5  
 Perímetro (cm): 80  
 Altura de la 1ª rama (m): 1.7  
 Diámetro de copa (m): 4.5

**Localización (\*):** X: 442925  
 Y: 4489266  
\* Localización aproximada, coordenadas UTM (huso 30 N ETRS 1989)

Edad relativa: Joven

### Estado fitosanitario:

**Bueno**

Madera vista: No      Copa terciada: No  
 Huecos: No      Ramas secas: No  
 Inclinación: No      Daños estructurales: No

Plagas o enfermedades No

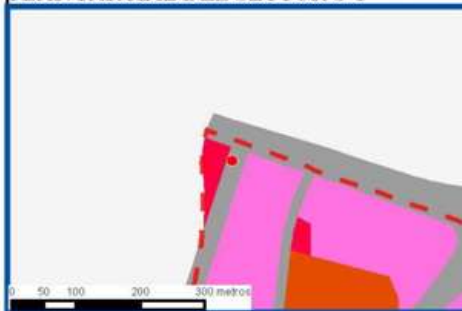


Observaciones:

### LEYENDA DEL PLAN PARCIAL:

- DPH Arroyo Valdelacasa
- RU
- RCL
- RCP
- RCPPL
- RCM
- TC
- AT M Valdelatas
- ZV, Parque Central
- ZV, Parques y Jardines
- SUI
- Equipamientos privado
- EQ
- Red Viaria
- RV, Áreas de acompañamiento

### Plano de detalle 1 PLAN PARCIAL DEL SECTOR S-1



### SECTOR S-1 "LOS CARRILES"



### Plano de detalle 2 SITUACIÓN SOBRE ORTOFOTOGRAFÍA DEL ELEMENTO



### LEYENDA GENERAL

- Extensión del plano de detalle 1
- Extensión del plano de detalle 2
- Límite del sector S-1
- Árbol individual



Plano de situación ficha 437

Plan Parcial del Sector S-1 "Los Carriles"

Anexo VIII. Inventario de pies arbóreos y arbustivos

## FICHAS DEL INVENTARIO DE PIES ARBÓREOS Y ARBUSTIVOS

### Árbol

Nº de ficha 438  
 Tipo de elemento: Árbol individual  
 Especie: *Pinus pinea*  
 Altura (m): 4,5  
 Perímetro (cm): 65  
 Altura de la 1ª rama (m): 1.3  
 Diámetro de copa (m): 2.5

**Localización (\*):** X: 442898  
 Y: 4489266  
\* Localización aproximada, coordenadas UTM (huso 30 N ETRS 1989)

Edad relativa: Joven

### Estado fitosanitario:

**Bueno**

Madera vista: No      Copa terciada: No  
 Huecos: No      Ramas secas: No  
 Inclinación: No      Daños estructurales: No

Plagas o enfermedades No

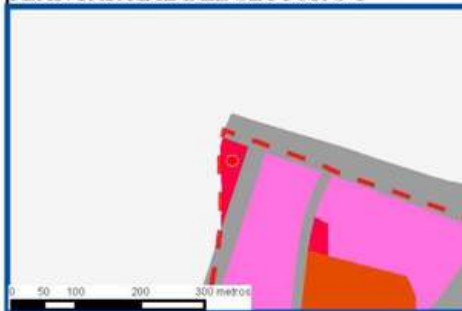


Observaciones:

### LEYENDA DEL PLAN PARCIAL:

- DPH Arroyo Valdelacasa
- RU
- RCL
- RCP
- RCPPL
- RCM
- TC
- AT M Valdelatas
- ZV, Parque Central
- ZV, Parques y Jardines
- SUI
- Equipamientos privado
- EQ
- Red Viaria
- RV, Áreas de acompañamiento

### Plano de detalle 1 PLAN PARCIAL DEL SECTOR S-1



### SECTOR S-1 "LOS CARRILES"



### Plano de detalle 2 SITUACIÓN SOBRE ORTOFOTOGRAFÍA DEL ELEMENTO



### LEYENDA GENERAL

- Extensión del plano de detalle 1
- Extensión del plano de detalle 2
- Límite del sector S-1
- Árbol individual

### Plano de situación ficha 438



## FICHAS DEL INVENTARIO DE PIES ARBÓREOS Y ARBUSTIVOS

### Arbusto

Nº de ficha 439  
 Tipo de elemento: Agrupación de arbustos  
 Especie: *Ulmus pumila*  
 Altura (m): 4  
 Diámetro medio (m): 1,5  
 Especies acompañantes: No

**Estado fitosanitario: Bueno**

**Localización (\*):** X: 443431  
 Y: 4489265  
\* Localización aproximada, coordenadas UTM (huso 30 N ETRS 1989)

Grado de recubrimiento: 50-75  
 Superficie (m<sup>2</sup>): 194



Observaciones:

#### LEYENDA DEL PLAN PARCIAL:

- DPH Arroyo Valdelacasa
- RU
- RCL
- RCP
- RCPPL
- RCM
- TC
- AT M Valdelatas
- ZV, Parque Central
- ZV, Parques y Jardines
- SUI
- Equipamientos privado
- EQ
- Red Viaria
- RV, Áreas de acompañamiento



#### Plano de detalle 2 SITUACIÓN SOBRE ORTOFOTOGRAFÍA DEL ELEMENTO



#### LEYENDA GENERAL

- Extensión del plano de detalle 1
- Extensión del plano de detalle 2
- Límite del sector S-1
- Agrupación de arbustos

#### Plano de situación ficha 439

## FICHAS DEL INVENTARIO DE PIES ARBÓREOS Y ARBUSTIVOS

### Árbol

Nº de ficha 440  
 Tipo de elemento: Árbol individual  
 Especie: *Pinus pinea*  
 Altura (m): 5,5  
 Perímetro (cm): 67  
 Altura de la 1ª rama (m): 1.4  
 Diámetro de copa (m): 4.5

**Localización (\*):** X: 442996  
 Y: 4489265  
\* Localización aproximada, coordenadas UTM (huso 30 N ETRS 1989)

Edad relativa: Joven

**Estado fitosanitario: Bueno**  
 Madera vista: No      Copa terciada: No  
 Huecos: No      Ramas secas: No  
 Inclinación: No      Daños estructurales: No

Plagas o enfermedades No



Observaciones:

#### LEYENDA DEL PLAN PARCIAL:

- DPH Arroyo Valdelacasa
- RU
- RCL
- RCP
- RCPPL
- RCM
- TC
- AT M Valdelatas
- ZV, Parque Central
- ZV, Parques y Jardines
- SUI
- Equipamientos privado
- EQ
- Red Viaria
- RV, Áreas de acompañamiento



#### Plano de detalle 2 SITUACIÓN SOBRE ORTOFOTOGRAFÍA DEL ELEMENTO



#### LEYENDA GENERAL

- Extensión del plano de detalle 1
- Extensión del plano de detalle 2
- Límite del sector S-1
- Árbol individual

Plano de situación ficha 440

**FICHAS DEL INVENTARIO DE PIES ARBÓREOS Y ARBUSTIVOS**

**Árbol**

Nº de ficha 441  
 Tipo de elemento: Árbol individual  
 Especie: *Ulmus pumila*  
 Altura (m): 9,5  
 Perímetro (cm): 235  
 Altura de la 1ª rama (m): 1.2  
 Diámetro de copa (m): 8

**Localización (\*):** X: 443146  
 Y: 4489265  
\* Localización aproximada, coordenadas UTM (huso 30 N ETRS 1989)

Edad relativa: Maduro

**Estado fitosanitario: Bueno**  
 Madera vista: No      Copa terciada: No  
 Huecos: No      Ramas secas: No  
 Inclinación: No      Daños estructurales: No

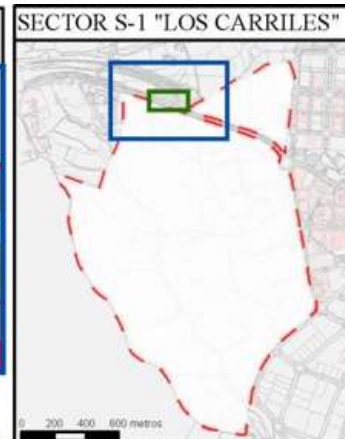
Plagas o enfermedades No



Observaciones:

**LEYENDA DEL PLAN PARCIAL:**

- DPH Arroyo Valdelacasa
- RU
- RCL
- RCP
- RCPPL
- RCM
- TC
- AT M Valdelatas
- ZV, Parque Central
- ZV, Parques y Jardines
- SUI
- Equipamientos privado
- EQ
- Red Viaria
- RV, Áreas de acompañamiento



Plano de detalle 2  
SITUACIÓN SOBRE ORTOFOTOGRAFÍA DEL ELEMENTO



**LEYENDA GENERAL**

- Extensión del plano de detalle 1
- Extensión del plano de detalle 2
- Límite del sector S-1
- Árbol individual



Plano de situación ficha 441

## FICHAS DEL INVENTARIO DE PIES ARBÓREOS Y ARBUSTIVOS

### Árbol

Nº de ficha 442  
 Tipo de elemento: Árbol individual  
 Especie: *Pinus pinea*  
 Altura (m): 7,5  
 Perímetro (cm): 89  
 Altura de la 1ª rama (m): 2.1  
 Diámetro de copa (m): 4

**Localización (\*):** X: 442947  
 Y: 4489265  
\* Localización aproximada, coordenadas UTM (huso 30 N ETRS 1989)

Edad relativa: Joven

### Estado fitosanitario: Bueno

Madera vista: No      Copa terciada: No  
 Huecos: No      Ramas secas: No  
 Inclinación: No      Daños estructurales: No

Plagas o enfermedades No

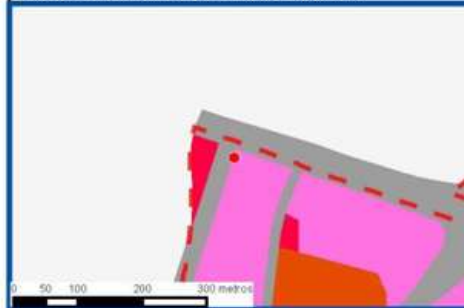


Observaciones:

#### LEYENDA DEL PLAN PARCIAL:

- DPH Arroyo Valdelacasa
- RU
- RCL
- RCP
- RCPPL
- RCM
- TC
- AT M Valdelatas
- ZV, Parque Central
- ZV, Parques y Jardines
- SUI
- Equipamientos privado
- EQ
- Red Viaria
- RV, Áreas de acompañamiento

#### Plano de detalle 1 PLAN PARCIAL DEL SECTOR S-1



#### SECTOR S-1 "LOS CARRILES"



#### Plano de detalle 2 SITUACIÓN SOBRE ORTOFOTOGRAFÍA DEL ELEMENTO



#### LEYENDA GENERAL

- Extensión del plano de detalle 1
- Extensión del plano de detalle 2
- Límite del sector S-1
- Árbol individual

#### Plano de situación ficha 442

## FICHAS DEL INVENTARIO DE PIES ARBÓREOS Y ARBUSTIVOS

### Árbol

Nº de ficha 443  
 Tipo de elemento: Árbol individual  
 Especie: *Pinus pinea*  
 Altura (m): 5,5  
 Perímetro (cm): 76  
 Altura de la 1ª rama (m): 1.5  
 Diámetro de copa (m): 3

**Localización (\*):** X: 442869  
 Y: 4489265  
\* Localización aproximada, coordenadas UTM (huso 30 N ETRS 1989)

Edad relativa: Joven

### Estado fitosanitario:

**Bueno**

Madera vista: No      Copa terciada: No  
 Huecos: No      Ramas secas: No  
 Inclinación: No      Daños estructurales: No

Plagas o enfermedades No

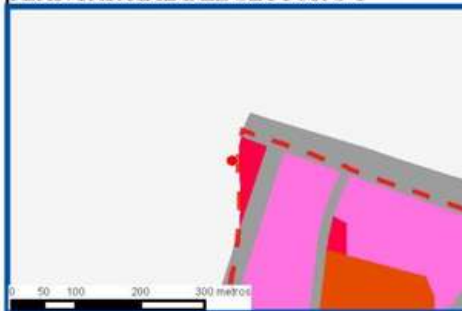


Observaciones:

### LEYENDA DEL PLAN PARCIAL:

- DPH Arroyo Valdelacasa
- RU
- RCL
- RCP
- RCPPL
- RCM
- TC
- AT M Valdelatas
- ZV, Parque Central
- ZV, Parques y Jardines
- SUI
- Equipamientos privado
- EQ
- Red Viaria
- RV, Áreas de acompañamiento

### Plano de detalle 1 PLAN PARCIAL DEL SECTOR S-1



### SECTOR S-1 "LOS CARRILES"



### Plano de detalle 2 SITUACIÓN SOBRE ORTOFOTOGRAFÍA DEL ELEMENTO



### LEYENDA GENERAL

- Extensión del plano de detalle 1
- Extensión del plano de detalle 2
- Límite del sector S-1
- Árbol individual



### Plano de situación ficha 443

## FICHAS DEL INVENTARIO DE PIES ARBÓREOS Y ARBUSTIVOS

### Árbol

Nº de ficha 444  
 Tipo de elemento: Árbol individual  
 Especie: *Ulmus pumila*  
 Altura (m): 5  
 Perímetro (cm): 57  
 Altura de la 1ª rama (m): 1.4  
 Diámetro de copa (m): 1.5

**Localización (\*):** X: 443379  
 Y: 4489265  
\* Localización aproximada, coordenadas UTM (huso 30 N ETRS 1989)

Edad relativa: Decrépito

### Estado fitosanitario: Malo

Madera vista: No      Copa terciada: No  
 Huecos: No      Ramas secas: No  
 Inclinación: No      Daños estructurales: Si

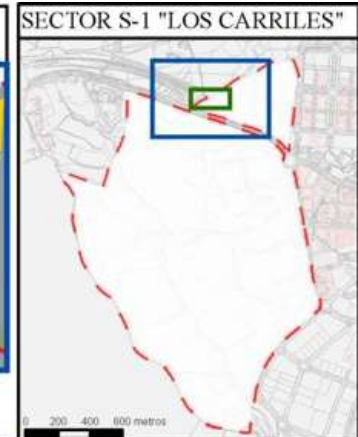
Plagas o enfermedades No



Observaciones:

### LEYENDA DEL PLAN PARCIAL:

- DPH Arroyo Valdelacasa
- RU
- RCL
- RCP
- RCPPL
- RCM
- TC
- AT M Valdelatas
- ZV, Parque Central
- ZV, Parques y Jardines
- SUI
- Equipamientos privado
- EQ
- Red Viaria
- RV, Áreas de acompañamiento



### Plano de detalle 2 SITUACIÓN SOBRE ORTOFOTOGRAFÍA DEL ELEMENTO



### LEYENDA GENERAL

- Extensión del plano de detalle 1
- Extensión del plano de detalle 2
- Límite del sector S-1
- Árbol individual

Plano de situación ficha 444

## FICHAS DEL INVENTARIO DE PIES ARBÓREOS Y ARBUSTIVOS

### Árbol

Nº de ficha 445  
 Tipo de elemento: Árbol individual  
 Especie: *Pinus pinea*  
 Altura (m): 6  
 Perímetro (cm): 76  
 Altura de la 1ª rama (m): 2  
 Diámetro de copa (m): 3.5

**Localización (\*):** X: 442964  
 \* Localización aproximada, coordenadas UTM (huso 30 N ETRS 1989) Y: 4489265

Edad relativa: Joven

### Estado fitosanitario:

**Bueno**

Madera vista: No      Copa terciada: No  
 Huecos: No      Ramas secas: No  
 Inclinación: 30°      Daños estructurales: No

Plagas o enfermedades No

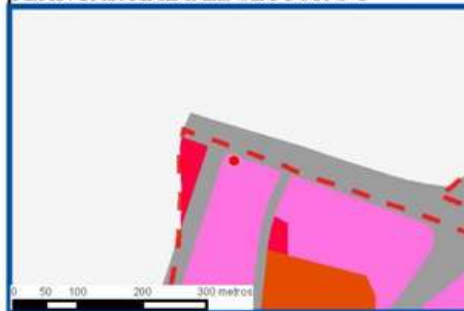


Observaciones:

### LEYENDA DEL PLAN PARCIAL:

- DPH Arroyo Valdelacasa
- RU
- RCL
- RCP
- RCPPL
- RCM
- TC
- AT M Valdelatas
- ZV, Parque Central
- ZV, Parques y Jardines
- SUI
- Equipamientos privado
- EQ
- Red Viaria
- RV, Áreas de acompañamiento

### Plano de detalle 1 PLAN PARCIAL DEL SECTOR S-1



### SECTOR S-1 "LOS CARRILES"



### Plano de detalle 2 SITUACIÓN SOBRE ORTOFOTOGRAFÍA DEL ELEMENTO



### LEYENDA GENERAL

- Extensión del plano de detalle 1
- Extensión del plano de detalle 2
- Límite del sector S-1
- Árbol individual

### Plano de situación ficha 445

## FICHAS DEL INVENTARIO DE PIES ARBÓREOS Y ARBUSTIVOS

### Árbol

Nº de ficha 446  
 Tipo de elemento: Árbol individual  
 Especie: *Pinus pinea*  
 Altura (m): 5,5  
 Perímetro (cm): 80  
 Altura de la 1ª rama (m): 1.4  
 Diámetro de copa (m): 4

**Localización (\*):** X: 442988  
 Y: 4489265  
\* Localización aproximada, coordenadas UTM (huso 30 N ETRS 1989)

Edad relativa: Joven

### Estado fitosanitario:

**Bueno**

Madera vista: No      Copa terciada: No  
 Huecos: No      Ramas secas: No  
 Inclinación: No      Daños estructurales: No

Plagas o enfermedades No

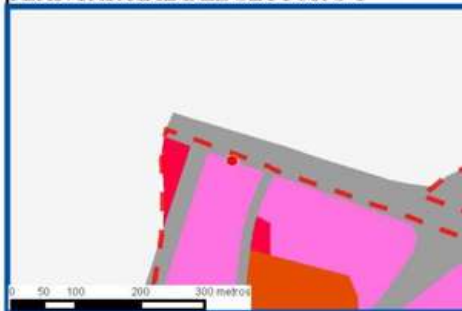


Observaciones:

### LEYENDA DEL PLAN PARCIAL:

- DPH Arroyo Valdelacasa
- RU
- RCL
- RCP
- RCPPL
- RCM
- TC
- AT M Valdelatas
- ZV, Parque Central
- ZV, Parques y Jardines
- SUI
- Equipamientos privado
- EQ
- Red Viaria
- RV, Áreas de acompañamiento

### Plano de detalle 1 PLAN PARCIAL DEL SECTOR S-1



### SECTOR S-1 "LOS CARRILES"



### Plano de detalle 2 SITUACIÓN SOBRE ORTOFOTOGRAFÍA DEL ELEMENTO



### LEYENDA GENERAL

- Extensión del plano de detalle 1
- Extensión del plano de detalle 2
- Límite del sector S-1
- Árbol individual

### Plano de situación ficha 446



## FICHAS DEL INVENTARIO DE PIES ARBÓREOS Y ARBUSTIVOS

### Árbol

Nº de ficha 447  
 Tipo de elemento: Árbol individual  
 Especie: *Pinus pinea*  
 Altura (m): 5  
 Perímetro (cm): 64  
 Altura de la 1ª rama (m): 1.5  
 Diámetro de copa (m): 4

**Localización (\*):** X: 442890  
 Y: 4489265  
\* Localización aproximada, coordenadas UTM (huso 30 N ETRS 1989)

Edad relativa: Joven

### Estado fitosanitario:

**Bueno**

Madera vista: No      Copa terciada: No  
 Huecos: No      Ramas secas: No  
 Inclinación: No      Daños estructurales: No

Plagas o enfermedades No

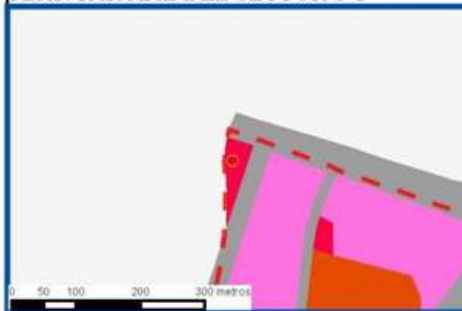


Observaciones:

### LEYENDA DEL PLAN PARCIAL:

-  DPH Arroyo Valdelacasa
-  RU
-  RCL
-  RCP
-  RCPPL
-  RCM
-  TC
-  AT M Valdelatas
-  ZV, Parque Central
-  ZV, Parques y Jardines
-  SUI
-  Equipamientos privado
-  EQ
-  Red Viaria
-  RV, Áreas de acompañamiento

### Plano de detalle 1 PLAN PARCIAL DEL SECTOR S-1



### SECTOR S-1 "LOS CARRILES"



### Plano de detalle 2 SITUACIÓN SOBRE ORTOFOTOGRAFÍA DEL ELEMENTO



### LEYENDA GENERAL

-  Extensión del plano de detalle 1
-  Extensión del plano de detalle 2
-  Límite del sector S-1
-  Árbol individual



### Plano de situación ficha 447

Plan Parcial del Sector S-1 "Los Carriles"

Anexo VIII. Inventario de pies arbóreos y arbustivos

## FICHAS DEL INVENTARIO DE PIES ARBÓREOS Y ARBUSTIVOS

### Árbol

Nº de ficha 448  
 Tipo de elemento: Árbol individual  
 Especie: *Ulmus pumila*  
 Altura (m): 7,5  
 Perímetro (cm): 34  
 Altura de la 1ª rama (m): 0.4  
 Diámetro de copa (m): 2.5

**Localización (\*):** X: 443386  
 Y: 4489264  
\* Localización aproximada, coordenadas UTM (huso 30 N ETRS 1989)

Edad relativa: Joven

**Estado fitosanitario: Bueno**  
 Madera vista: No      Copa terciada: No  
 Huecos: No      Ramas secas: No  
 Inclinación: No      Daños estructurales: No

Plagas o enfermedades No



Observaciones:

#### LEYENDA DEL PLAN PARCIAL:

- DPH Arroyo Valdelacasa
- RU
- RCL
- RCP
- RCPPL
- RCM
- TC
- AT M Valdelatas
- ZV, Parque Central
- ZV, Parques y Jardines
- SUI
- Equipamientos privado
- EQ
- Red Viaria
- RV, Áreas de acompañamiento



#### Plano de detalle 2 SITUACIÓN SOBRE ORTOFOTOGRAFÍA DEL ELEMENTO



#### LEYENDA GENERAL

- Extensión del plano de detalle 1
- Extensión del plano de detalle 2
- Límite del sector S-1
- Árbol individual

#### Plano de situación ficha 448

## FICHAS DEL INVENTARIO DE PIES ARBÓREOS Y ARBUSTIVOS

### Árbol

Nº de ficha 449  
 Tipo de elemento: Árbol individual  
 Especie: *Ulmus pumila*  
 Altura (m): 9,5  
 Perímetro (cm): 139  
 Altura de la 1ª rama (m): 2.3  
 Diámetro de copa (m): 6

**Localización (\*):** X: 443421  
 Y: 4489264  
\* Localización aproximada, coordenadas UTM (huso 30 N ETRS 1989)

Edad relativa: Viejo

**Estado fitosanitario: Regular**  
 Madera vista: No      Copa terciada: No  
 Huecos: No              Ramas secas: Si  
 Inclinación: No        Daños estructurales: No

Plagas o enfermedades No



Observaciones:

#### LEYENDA DEL PLAN PARCIAL:

-  DPH Arroyo Valdelacasa
-  RU
-  RCL
-  RCP
-  RCPPL
-  RCM
-  TC
-  AT M Valdelatas
-  ZV, Parque Central
-  ZV, Parques y Jardines
-  SUI
-  Equipamientos privado
-  EQ
-  Red Viaria
-  RV, Áreas de acompañamiento



#### Plano de detalle 2 SITUACIÓN SOBRE ORTOFOTOGRAFÍA DEL ELEMENTO



#### LEYENDA GENERAL

-  Extensión del plano de detalle 1
-  Extensión del plano de detalle 2
-  Límite del sector S-1
-  Árbol individual

#### Plano de situación ficha 449

**FICHAS DEL INVENTARIO DE PIES ARBÓREOS Y ARBUSTIVOS**

**Árbol**

Nº de ficha 450  
 Tipo de elemento: Árbol individual  
 Especie: *Pinus pinea*  
 Altura (m): 5,5  
 Perímetro (cm): 73  
 Altura de la 1ª rama (m): 1.6  
 Diámetro de copa (m): 4

**Localización (\*):** X: 442999  
 Y: 4489264  
\* Localización aproximada, coordenadas UTM (huso 30 N ETRS 1989)

Edad relativa: Joven

**Estado fitosanitario: Bueno**  
 Madera vista: No      Copa terciada: No  
 Huecos: No      Ramas secas: No  
 Inclinación: No      Daños estructurales: No

Plagas o enfermedades No



Observaciones:

**LEYENDA DEL PLAN PARCIAL:**

- DPH Arroyo Valdelacasa
- RU
- RCL
- RCP
- RCPPL
- RCM
- TC
- AT M Valdelatas
- ZV, Parque Central
- ZV, Parques y Jardines
- SUI
- Equipamientos privado
- EQ
- Red Viaria
- RV, Áreas de acompañamiento



**Plano de detalle 2  
 SITUACIÓN SOBRE ORTOFOTOGRAFÍA DEL ELEMENTO**



## FICHAS DEL INVENTARIO DE PIES ARBÓREOS Y ARBUSTIVOS

### Árbol

Nº de ficha 451  
 Tipo de elemento: Árbol individual  
 Especie: *Pinus pinea*  
 Altura (m): 6  
 Perímetro (cm): 73  
 Altura de la 1ª rama (m): 1.6  
 Diámetro de copa (m): 4

**Localización (\*):** X: 442931  
 Y: 4489264  
\* Localización aproximada, coordenadas UTM (huso 30 N ETRS 1989)

Edad relativa: Joven

**Estado fitosanitario: Bueno**  
 Madera vista: No      Copa terciada: No  
 Huecos: No      Ramas secas: No  
 Inclinación: No      Daños estructurales: No

Plagas o enfermedades No

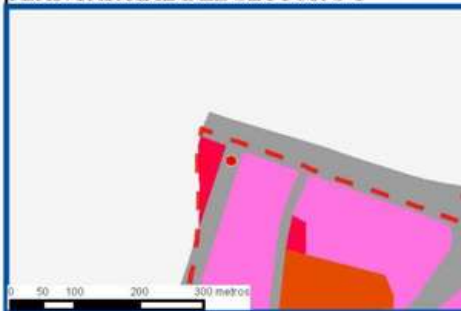
Observaciones:



#### LEYENDA DEL PLAN PARCIAL:

- DPH Arroyo Valdelacasa
- RU
- RCL
- RCP
- RCPPL
- RCM
- TC
- AT M Valdelatas
- ZV, Parque Central
- ZV, Parques y Jardines
- SUI
- Equipamientos privado
- EQ
- Red Viaria
- RV, Áreas de acompañamiento

#### Plano de detalle 1 PLAN PARCIAL DEL SECTOR S-1



#### SECTOR S-1 "LOS CARRILES"



#### Plano de detalle 2 SITUACIÓN SOBRE ORTOFOTOGRAFÍA DEL ELEMENTO



#### LEYENDA GENERAL

- Extensión del plano de detalle 1
- Extensión del plano de detalle 2
- Límite del sector S-1
- Árbol individual

#### Plano de situación ficha 451

## FICHAS DEL INVENTARIO DE PIES ARBÓREOS Y ARBUSTIVOS

### Árbol

Nº de ficha 452  
 Tipo de elemento: Árbol individual  
 Especie: *Pinus pinea*  
 Altura (m): 6  
 Perímetro (cm): 117  
 Altura de la 1ª rama (m): 0.8  
 Diámetro de copa (m): 5.5

**Localización (\*):** X: 442874  
 Y: 4489263  
\* Localización aproximada, coordenadas UTM (huso 30 N ETRS 1989)

Edad relativa: Joven

### Estado fitosanitario:

**Bueno**

Madera vista: No      Copa terciada: No  
 Huecos: No      Ramas secas: No  
 Inclinación: No      Daños estructurales: No

Plagas o enfermedades No

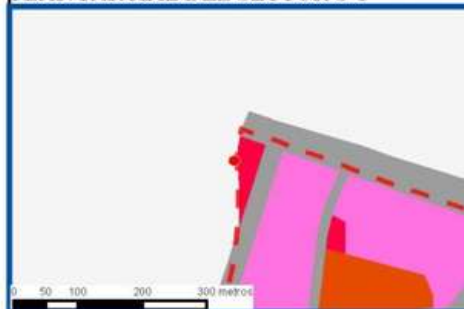


Observaciones:

### LEYENDA DEL PLAN PARCIAL:

- DPH Arroyo Valdelacasa
- RU
- RCL
- RCP
- RCPPL
- RCM
- TC
- AT M Valdelatas
- ZV, Parque Central
- ZV, Parques y Jardines
- SUI
- Equipamientos privado
- EQ
- Red Viaria
- RV, Áreas de acompañamiento

### Plano de detalle 1 PLAN PARCIAL DEL SECTOR S-1



### SECTOR S-1 "LOS CARRILES"

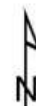


### Plano de detalle 2 SITUACIÓN SOBRE ORTOFOTOGRAFÍA DEL ELEMENTO



### LEYENDA GENERAL

- Extensión del plano de detalle 1
- Extensión del plano de detalle 2
- Límite del sector S-1
- Árbol individual



### Plano de situación ficha 452

Plan Parcial del Sector S-1 "Los Carriles"

Anexo VIII. Inventario de pies arbóreos y arbustivos

## FICHAS DEL INVENTARIO DE PIES ARBÓREOS Y ARBUSTIVOS

### Árbol

Nº de ficha 453  
 Tipo de elemento: Árbol individual  
 Especie: *Pinus pinea*  
 Altura (m): 6  
 Perímetro (cm): 89  
 Altura de la 1ª rama (m): 2  
 Diámetro de copa (m): 4.5

**Localización (\*):** X: 442992  
 Y: 4489263  
\* Localización aproximada, coordenadas UTM (huso 30 N ETRS 1989)

Edad relativa: Joven

### Estado fitosanitario:

**Bueno**

Madera vista: No      Copa terciada: No  
 Huecos: No      Ramas secas: No  
 Inclinación: No      Daños estructurales: No

Plagas o enfermedades No

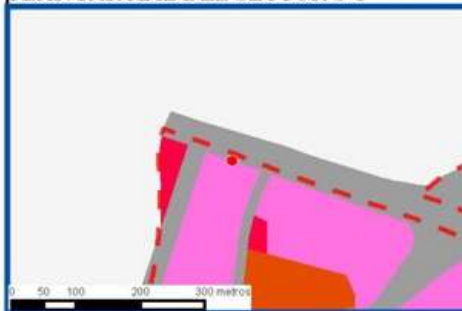


Observaciones:

### LEYENDA DEL PLAN PARCIAL:

-  DPH Arroyo Valdelacasa
-  RU
-  RCL
-  RCP
-  RCPPL
-  RCM
-  TC
-  AT M Valdelatas
-  ZV, Parque Central
-  ZV, Parques y Jardines
-  SUI
-  Equipamientos privado
-  EQ
-  Red Viaria
-  RV, Áreas de acompañamiento

### Plano de detalle 1 PLAN PARCIAL DEL SECTOR S-1



### SECTOR S-1 "LOS CARRILES"



### Plano de detalle 2 SITUACIÓN SOBRE ORTOFOTOGRAFÍA DEL ELEMENTO



### LEYENDA GENERAL

-  Extensión del plano de detalle 1
-  Extensión del plano de detalle 2
-  Límite del sector S-1
-  Árbol individual

### Plano de situación ficha 453

Plan Parcial del Sector S-1 "Los Carriles"

Anexo VIII. Inventario de pies arbóreos y arbustivos

## FICHAS DEL INVENTARIO DE PIES ARBÓREOS Y ARBUSTIVOS

### Árbol

Nº de ficha 454  
 Tipo de elemento: Árbol individual  
 Especie: *Pinus pinea*  
 Altura (m): 6,5  
 Perímetro (cm): 77  
 Altura de la 1ª rama (m): 2.1  
 Diámetro de copa (m): 3.5

**Localización (\*):** X: 442952  
 Y: 4489263  
\* Localización aproximada, coordenadas UTM (huso 30 N ETRS 1989)

Edad relativa: Joven

**Estado fitosanitario: Bueno**  
 Madera vista: No      Copa terciada: No  
 Huecos: No      Ramas secas: No  
 Inclinación: No      Daños estructurales: No

Plagas o enfermedades No

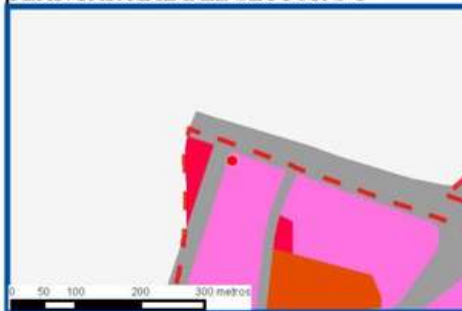


Observaciones:

#### LEYENDA DEL PLAN PARCIAL:

- DPH Arroyo Valdelacasa
- RU
- RCL
- RCP
- RCPPL
- RCM
- TC
- AT M Valdelatas
- ZV, Parque Central
- ZV, Parques y Jardines
- SUI
- Equipamientos privado
- EQ
- Red Viaria
- RV, Áreas de acompañamiento

#### Plano de detalle 1 PLAN PARCIAL DEL SECTOR S-1



#### SECTOR S-1 "LOS CARRILES"

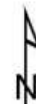


#### Plano de detalle 2 SITUACIÓN SOBRE ORTOFOTOGRAFÍA DEL ELEMENTO



#### LEYENDA GENERAL

- Extensión del plano de detalle 1
- Extensión del plano de detalle 2
- Límite del sector S-1
- Árbol individual



#### Plano de situación ficha 454



## FICHAS DEL INVENTARIO DE PIES ARBÓREOS Y ARBUSTIVOS

### Árbol

Nº de ficha 455  
 Tipo de elemento: Árbol individual  
 Especie: *Pinus pinea*  
 Altura (m): 5,5  
 Perímetro (cm): 66  
 Altura de la 1ª rama (m): 1.7  
 Diámetro de copa (m): 2.5

**Localización (\*):** X: 442896  
 Y: 4489263  
\* Localización aproximada, coordenadas UTM (huso 30 N ETRS 1989)

Edad relativa: Joven

**Estado fitosanitario: Bueno**  
 Madera vista: No      Copa terciada: No  
 Huecos: No      Ramas secas: No  
 Inclinación: No      Daños estructurales: No

Plagas o enfermedades No

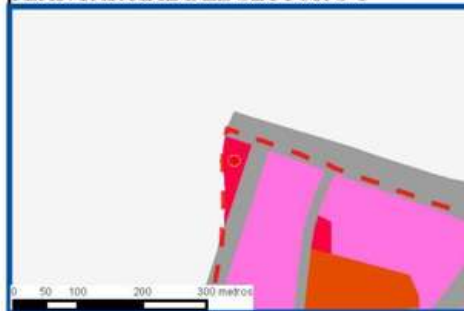


Observaciones:

#### LEYENDA DEL PLAN PARCIAL:

- DPH Arroyo Valdelacasa
- RU
- RCL
- RCP
- RCPPL
- RCM
- TC
- AT M Valdelatas
- ZV, Parque Central
- ZV, Parques y Jardines
- SUI
- Equipamientos privado
- EQ
- Red Viaria
- RV, Áreas de acompañamiento

#### Plano de detalle 1 PLAN PARCIAL DEL SECTOR S-1



#### SECTOR S-1 "LOS CARRILES"



#### Plano de detalle 2 SITUACIÓN SOBRE ORTOFOTOGRAFÍA DEL ELEMENTO



#### LEYENDA GENERAL

- Extensión del plano de detalle 1
- Extensión del plano de detalle 2
- Límite del sector S-1
- Árbol individual



#### Plano de situación ficha 455

## FICHAS DEL INVENTARIO DE PIES ARBÓREOS Y ARBUSTIVOS

### Árbol

Nº de ficha 456  
 Tipo de elemento: Árbol individual  
 Especie: *Cupressus arizonica*  
 Altura (m): 4,5  
 Perímetro (cm): 25  
 Altura de la 1ª rama (m): 0.2  
 Diámetro de copa (m): 3

**Localización (\*):** X: 443148  
 Y: 4489263  
\* Localización aproximada, coordenadas UTM (huso 30 N ETRS 1989)

Edad relativa: Joven

### Estado fitosanitario:

**Bueno**

Madera vista: No      Copa terciada: No  
 Huecos: No      Ramas secas: No  
 Inclinación: No      Daños estructurales: No

Plagas o enfermedades No

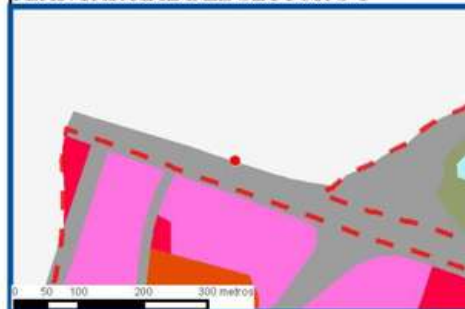


Observaciones:

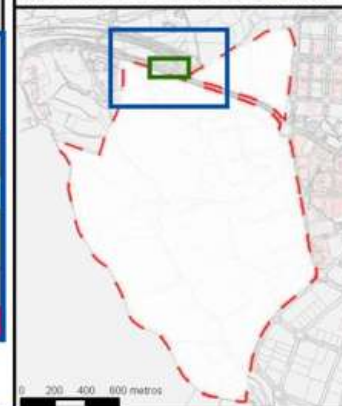
### LEYENDA DEL PLAN PARCIAL:

- DPH Arroyo Valdelacasa
- RU
- RCL
- RCP
- RCPPL
- RCM
- TC
- AT M Valdelatas
- ZV, Parque Central
- ZV, Parques y Jardines
- SUI
- Equipamientos privado
- EQ
- Red Viaria
- RV, Áreas de acompañamiento

### Plano de detalle 1 PLAN PARCIAL DEL SECTOR S-1



### SECTOR S-1 "LOS CARRILES"



### Plano de detalle 2 SITUACIÓN SOBRE ORTOFOTOGRAFÍA DEL ELEMENTO



### LEYENDA GENERAL

- Extensión del plano de detalle 1
- Extensión del plano de detalle 2
- Límite del sector S-1
- Árbol individual

### Plano de situación ficha 456

## FICHAS DEL INVENTARIO DE PIES ARBÓREOS Y ARBUSTIVOS

### Árbol

Nº de ficha 457  
 Tipo de elemento: Árbol individual  
 Especie: *Pinus pinea*  
 Altura (m): 6,5  
 Perímetro (cm): 75  
 Altura de la 1ª rama (m): 1.3  
 Diámetro de copa (m): 4

**Localización (\*):** X: 442970  
 Y: 4489263  
\* Localización aproximada, coordenadas UTM (huso 30 N ETRS 1989)

Edad relativa: Joven

### Estado fitosanitario:

**Bueno**

Madera vista: No      Copa terciada: No  
 Huecos: No      Ramas secas: No  
 Inclinación: No      Daños estructurales: No

Plagas o enfermedades No

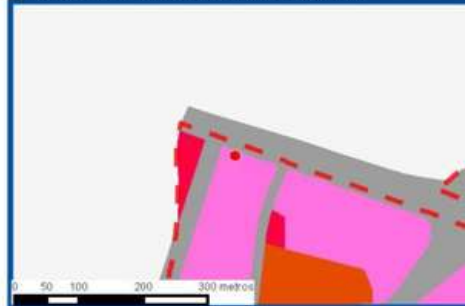


Observaciones:

### LEYENDA DEL PLAN PARCIAL:

-  DPH Arroyo Valdelacasa
-  RU
-  RCL
-  RCP
-  RCPPL
-  RCM
-  TC
-  AT M Valdelatas
-  ZV, Parque Central
-  ZV, Parques y Jardines
-  SUI
-  Equipamientos privado
-  EQ
-  Red Viaria
-  RV, Áreas de acompañamiento

### Plano de detalle 1 PLAN PARCIAL DEL SECTOR S-1



### SECTOR S-1 "LOS CARRILES"



### Plano de detalle 2 SITUACIÓN SOBRE ORTOFOTOGRAFÍA DEL ELEMENTO



### LEYENDA GENERAL

-  Extensión del plano de detalle 1
-  Extensión del plano de detalle 2
-  Límite del sector S-1
-  Árbol individual



Plano de situación ficha 457

Plan Parcial del Sector S-1 "Los Carriles"

Anexo VIII. Inventario de pies arbóreos y arbustivos

## FICHAS DEL INVENTARIO DE PIES ARBÓREOS Y ARBUSTIVOS

### Árbol

Nº de ficha 458  
 Tipo de elemento: Árbol individual  
 Especie: *Ulmus pumila*  
 Altura (m): 11,5  
 Perímetro (cm): 119  
 Altura de la 1ª rama (m): 3.4  
 Diámetro de copa (m): 7

**Localización (\*):** X: 443377  
 Y: 4489262  
\* Localización aproximada, coordenadas UTM (huso 30 N ETRS 1989)

Edad relativa: Joven

**Estado fitosanitario: Bueno**  
 Madera vista: No      Copa terciada: No  
 Huecos: No      Ramas secas: No  
 Inclinación: No      Daños estructurales: No

Plagas o enfermedades No



Observaciones:

#### LEYENDA DEL PLAN PARCIAL:

-  DPH Arroyo Valdelacasa
-  RU
-  RCL
-  RCP
-  RCPPL
-  RCM
-  TC
-  AT M Valdelatas
-  ZV, Parque Central
-  ZV, Parques y Jardines
-  SUI
-  Equipamientos privado
-  EQ
-  Red Viaria
-  RV, Áreas de acompañamiento



#### Plano de detalle 2 SITUACIÓN SOBRE ORTOFOTOGRAFÍA DEL ELEMENTO



#### LEYENDA GENERAL

-  Extensión del plano de detalle 1
-  Extensión del plano de detalle 2
-  Límite del sector S-1
-  Árbol individual



#### Plano de situación ficha 458

Plan Parcial del Sector S-1 "Los Carriles"

Anexo VIII. Inventario de pies arbóreos y arbustivos

**FICHAS DEL INVENTARIO DE PIES ARBÓREOS Y ARBUSTIVOS**

**Árbol**

Nº de ficha 459  
 Tipo de elemento: Árbol individual  
 Especie: *Ulmus pumila*  
 Altura (m): 7  
 Perímetro (cm): 82  
 Altura de la 1ª rama (m): 1.8  
 Diámetro de copa (m): 5

**Localización (\*):** X: 443643  
 Y: 4489262  
\* Localización aproximada, coordenadas UTM (huso 30 N ETRS 1989)

Edad relativa: Joven

**Estado fitosanitario: Bueno**  
 Madera vista: No      Copa terciada: No  
 Huecos: No      Ramas secas: No  
 Inclinación: No      Daños estructurales: No

Plagas o enfermedades No




Observaciones:

**LEYENDA DEL PLAN PARCIAL:**

- DPH Arroyo Valdelacasa
- RU
- RCL
- RCP
- RCPPL
- RCM
- TC
- AT M Valdelatas
- ZV, Parque Central
- ZV, Parques y Jardines
- SUI
- Equipamientos privado
- EQ
- Red Viaria
- RV, Áreas de acompañamiento



**Plano de detalle 2 SITUACIÓN SOBRE ORTOFOTOGRAFÍA DEL ELEMENTO**



**LEYENDA GENERAL**

- Extensión del plano de detalle 1
- Extensión del plano de detalle 2
- Límite del sector S-1
- Árbol individual

**Plano de situación ficha 459**

**FICHAS DEL INVENTARIO DE PIES ARBÓREOS Y ARBUSTIVOS**

**Árbol**

Nº de ficha 460  
 Tipo de elemento: Árbol individual  
 Especie: *Pinus pinea*  
 Altura (m): 6  
 Perímetro (cm): 76  
 Altura de la 1ª rama (m): 1.6  
 Diámetro de copa (m): 4.5

**Localización (\*):** X: 443003  
 Y: 4489262  
\* Localización aproximada, coordenadas UTM (huso 30 N ETRS 1989)

Edad relativa: Joven

**Estado fitosanitario: Bueno**  
 Madera vista: No      Copa terciada: No  
 Huecos: No      Ramas secas: No  
 Inclinación: No      Daños estructurales: No

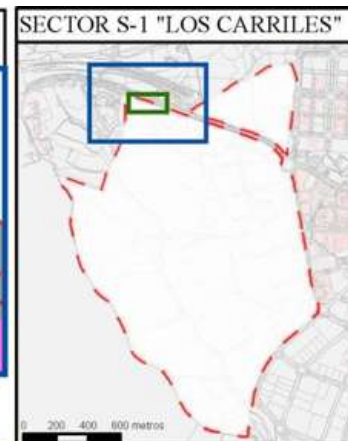
Plagas o enfermedades No



Observaciones:

**LEYENDA DEL PLAN PARCIAL:**

- DPH Arroyo Valdelacasa
- RU
- RCL
- RCP
- RCPPL
- RCM
- TC
- AT M Valdelatas
- ZV, Parque Central
- ZV, Parques y Jardines
- SUI
- Equipamientos privado
- EQ
- Red Viaria
- RV, Áreas de acompañamiento



Plano de detalle 2  
 SITUACIÓN SOBRE ORTOFOTOGRAFÍA DEL ELEMENTO



## FICHAS DEL INVENTARIO DE PIES ARBÓREOS Y ARBUSTIVOS

### Árbol

Nº de ficha 461  
 Tipo de elemento: Agrupación de árboles  
 Especie: *Ulmus pumila*  
 Altura media (m): 5,5  
 Perímetro medio (cm): 18  
 Altura de la 1ª rama (m): 0.1  
 Diámetro de copa (m): 1.5

**Localización (\*):** X: 443415  
 Y: 4489262  
\* Localización aproximada, coordenadas UTM (huso 30 N ETRS 1989)

Edad relativa: Joven  
 Superficie (m<sup>2</sup>): 649

**Estado fitosanitario: Bueno**  
 Madera vista: No      Copa terciada: No  
 Huecos: No      Ramas secas: No  
 Inclinación: No      Daños estructurales: No

Plagas o enfermedades No



Observaciones:

#### LEYENDA DEL PLAN PARCIAL:

- DPH Arroyo Valdelacasa
- RU
- RCL
- RCP
- RCPPL
- RCM
- TC
- AT M Valdelatas
- ZV, Parque Central
- ZV, Parques y Jardines
- SUI
- Equipamientos privado
- EQ
- Red Viaria
- RV, Áreas de acompañamiento

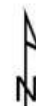


#### Plano de detalle 2 SITUACIÓN SOBRE ORTOFOTOGRAFÍA DEL ELEMENTO



#### LEYENDA GENERAL

- Extensión del plano de detalle 1
- Extensión del plano de detalle 2
- Límite del sector S-1
- Agrupación de arbustos



Plano de situación ficha 461

## FICHAS DEL INVENTARIO DE PIES ARBÓREOS Y ARBUSTIVOS

### Árbol

Nº de ficha 462  
 Tipo de elemento: Árbol individual  
 Especie: *Ulmus pumila*  
 Altura (m): 9  
 Perímetro (cm): 97  
 Altura de la 1ª rama (m): 1.8  
 Diámetro de copa (m): 4

**Localización (\*):** X: 443561  
 Y: 4489262  
\* Localización aproximada, coordenadas UTM (huso 30 N ETRS 1989)

Edad relativa: Joven

### Estado fitosanitario:

**Regular**

Madera vista:	No	Copa terciada:	No
Huecos:	No	Ramas secas:	Si
Inclinación:	No	Daños estructurales:	No

Plagas o enfermedades No



Observaciones:

### LEYENDA DEL PLAN PARCIAL:

- DPH Arroyo Valdelacasa
- RU
- RCL
- RCP
- RCPPL
- RCM
- TC
- AT M Valdelatas
- ZV, Parque Central
- ZV, Parques y Jardines
- SUI
- Equipamientos privado
- EQ
- Red Viaria
- RV, Áreas de acompañamiento



### Plano de detalle 2 SITUACIÓN SOBRE ORTOFOTOGRAFÍA DEL ELEMENTO



### LEYENDA GENERAL

- Extensión del plano de detalle 1
- Extensión del plano de detalle 2
- Límite del sector S-1
- Árbol individual

Plano de situación ficha 462



## FICHAS DEL INVENTARIO DE PIES ARBÓREOS Y ARBUSTIVOS

### Árbol

Nº de ficha 463  
 Tipo de elemento: Árbol individual  
 Especie: *Ulmus pumila*  
 Altura (m): 7,5  
 Perímetro (cm): 42  
 Altura de la 1ª rama (m): 0.8  
 Diámetro de copa (m): 3

**Localización (\*):** X: 443382  
 Y: 4489262  
\* Localización aproximada, coordenadas UTM (huso 30 N ETRS 1989)

Edad relativa: Joven

### Estado fitosanitario:

**Bueno**

Madera vista: No      Copa terciada: No  
 Huecos: No      Ramas secas: No  
 Inclinación: No      Daños estructurales: No

Plagas o enfermedades No

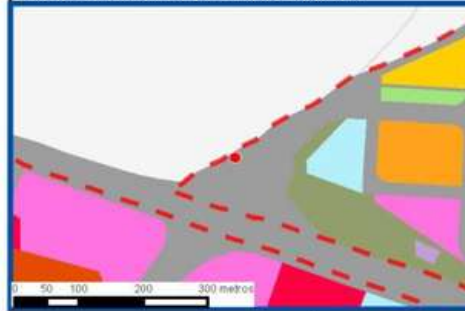


Observaciones:

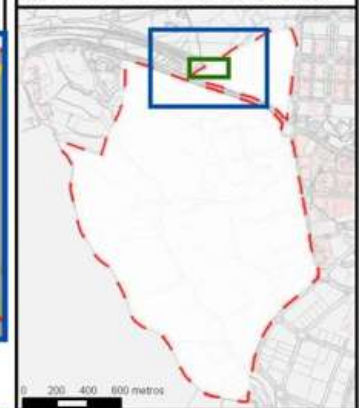
### LEYENDA DEL PLAN PARCIAL:

- DPH Arroyo Valdelacasa
- RU
- RCL
- RCP
- RCPPL
- RCM
- TC
- AT M Valdelatas
- ZV, Parque Central
- ZV, Parques y Jardines
- SUI
- Equipamientos privado
- EQ
- Red Viaria
- RV, Áreas de acompañamiento

### Plano de detalle 1 PLAN PARCIAL DEL SECTOR S-1



### SECTOR S-1 "LOS CARRILES"



### Plano de detalle 2 SITUACIÓN SOBRE ORTOFOTOGRAFÍA DEL ELEMENTO



### LEYENDA GENERAL

- Extensión del plano de detalle 1
- Extensión del plano de detalle 2
- Límite del sector S-1
- Árbol individual

### Plano de situación ficha 463

Plan Parcial del Sector S-1 "Los Carriles"

Anexo VIII. Inventario de pies arbóreos y arbustivos

## FICHAS DEL INVENTARIO DE PIES ARBÓREOS Y ARBUSTIVOS

### Árbol

Nº de ficha 464  
 Tipo de elemento: Árbol individual  
 Especie: *Pinus pinea*  
 Altura (m): 2,5  
 Perímetro (cm): 21  
 Altura de la 1ª rama (m): 1  
 Diámetro de copa (m): 1.5

**Localización (\*):** X: 442916  
 Y: 4489262  
\* Localización aproximada, coordenadas UTM (huso 30 N ETRS 1989)

Edad relativa: Joven

### Estado fitosanitario: Bueno

Madera vista: No      Copa terciada: No  
 Huecos: No      Ramas secas: No  
 Inclinación: 30°      Daños estructurales: No

Plagas o enfermedades No

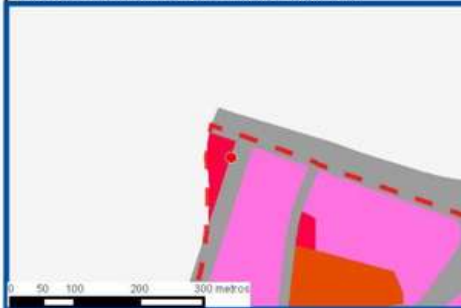


Observaciones:

### LEYENDA DEL PLAN PARCIAL:

- DPH Arroyo Valdelacasa
- RU
- RCL
- RCP
- RCPPL
- RCM
- TC
- AT M Valdelatas
- ZV, Parque Central
- ZV, Parques y Jardines
- SUI
- Equipamientos privado
- EQ
- Red Viaria
- RV, Áreas de acompañamiento

### Plano de detalle 1 PLAN PARCIAL DEL SECTOR S-1



### SECTOR S-1 "LOS CARRILES"



### Plano de detalle 2 SITUACIÓN SOBRE ORTOFOTOGRAFÍA DEL ELEMENTO



### LEYENDA GENERAL

- Extensión del plano de detalle 1
- Extensión del plano de detalle 2
- Límite del sector S-1
- Árbol individual

### Plano de situación ficha 464

## FICHAS DEL INVENTARIO DE PIES ARBÓREOS Y ARBUSTIVOS

### Árbol

Nº de ficha 465  
 Tipo de elemento: Árbol individual  
 Especie: *Pinus pinea*  
 Altura (m): 2,5  
 Perímetro (cm): 48  
 Altura de la 1ª rama (m): 1  
 Diámetro de copa (m): 2

**Localización (\*):** X: 442936  
 Y: 4489262  
\* Localización aproximada, coordenadas UTM (huso 30 N ETRS 1989)

Edad relativa: Joven

**Estado fitosanitario: Regular**  
 Madera vista: No      Copa terciada: No  
 Huecos: No      Ramas secas: No  
 Inclinación: No      Daños estructurales: No

Plagas o enfermedades Presenta defoliación

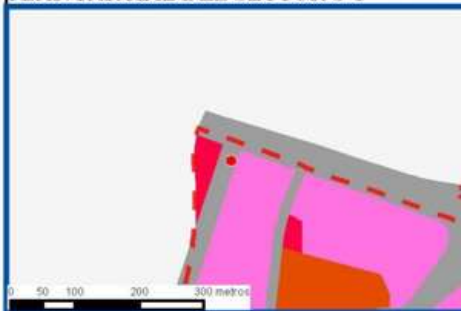


Observaciones:

#### LEYENDA DEL PLAN PARCIAL:

- DPH Arroyo Valdelacasa
- RU
- RCL
- RCP
- RCPPL
- RCM
- TC
- AT M Valdelatas
- ZV, Parque Central
- ZV, Parques y Jardines
- SUI
- Equipamientos privado
- EQ
- Red Viaria
- RV, Áreas de acompañamiento

#### Plano de detalle 1 PLAN PARCIAL DEL SECTOR S-1



#### SECTOR S-1 "LOS CARRILES"

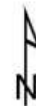


#### Plano de detalle 2 SITUACIÓN SOBRE ORTOFOTOGRAFÍA DEL ELEMENTO



#### LEYENDA GENERAL

- Extensión del plano de detalle 1
- Extensión del plano de detalle 2
- Límite del sector S-1
- Árbol individual



#### Plano de situación ficha 465

## FICHAS DEL INVENTARIO DE PIES ARBÓREOS Y ARBUSTIVOS

### Árbol

Nº de ficha 466  
 Tipo de elemento: Árbol individual  
 Especie: *Pinus pinea*  
 Altura (m): 5,5  
 Perímetro (cm): 68  
 Altura de la 1ª rama (m): 2.7  
 Diámetro de copa (m): 4

**Localización (\*):** X: 442996  
 Y: 4489262  
\* Localización aproximada, coordenadas UTM (huso 30 N ETRS 1989)

Edad relativa: Joven

### Estado fitosanitario:

**Bueno**

Madera vista: No      Copa terciada: No  
 Huecos: No      Ramas secas: No  
 Inclinación: No      Daños estructurales: No

Plagas o enfermedades No

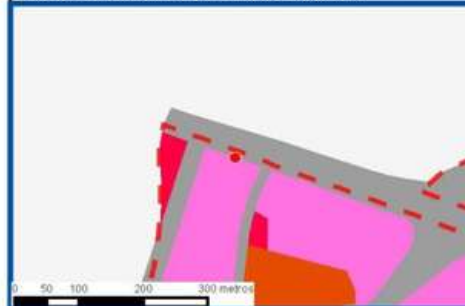


Observaciones:

### LEYENDA DEL PLAN PARCIAL:

- DPH Arroyo Valdelacasa
- RU
- RCL
- RCP
- RCPPL
- RCM
- TC
- AT M Valdelatas
- ZV, Parque Central
- ZV, Parques y Jardines
- SUI
- Equipamientos privado
- EQ
- Red Viaria
- RV, Áreas de acompañamiento

### Plano de detalle 1 PLAN PARCIAL DEL SECTOR S-1



### SECTOR S-1 "LOS CARRILES"



### Plano de detalle 2 SITUACIÓN SOBRE ORTOFOTOGRAFÍA DEL ELEMENTO



### LEYENDA GENERAL

- Extensión del plano de detalle 1
- Extensión del plano de detalle 2
- Límite del sector S-1
- Árbol individual

### Plano de situación ficha 466

## FICHAS DEL INVENTARIO DE PIES ARBÓREOS Y ARBUSTIVOS

### Árbol

Nº de ficha 467  
 Tipo de elemento: Árbol individual  
 Especie: *Pinus pinea*  
 Altura (m): 4  
 Perímetro (cm): 58  
 Altura de la 1ª rama (m): 1.4  
 Diámetro de copa (m): 2

**Localización (\*):** X: 442878  
 Y: 4489262  
\* Localización aproximada, coordenadas UTM (huso 30 N ETRS 1989)

Edad relativa: Joven

### Estado fitosanitario: Bueno

Madera vista: No      Copa terciada: No  
 Huecos: No      Ramas secas: No  
 Inclinación: 30°      Daños estructurales: No

Plagas o enfermedades No

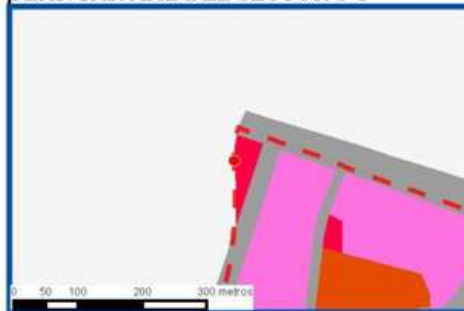
Observaciones:



### LEYENDA DEL PLAN PARCIAL:

- DPH Arroyo Valdelacasa
- RU
- RCL
- RCP
- RCPPL
- RCM
- TC
- AT M Valdelatas
- ZV, Parque Central
- ZV, Parques y Jardines
- SUI
- Equipamientos privado
- EQ
- Red Viaria
- RV, Áreas de acompañamiento

### Plano de detalle 1 PLAN PARCIAL DEL SECTOR S-1



### SECTOR S-1 "LOS CARRILES"



### Plano de detalle 2 SITUACIÓN SOBRE ORTOFOTOGRAFÍA DEL ELEMENTO



### LEYENDA GENERAL

- Extensión del plano de detalle 1
- Extensión del plano de detalle 2
- Límite del sector S-1
- Árbol individual

### Plano de situación ficha 467

**FICHAS DEL INVENTARIO DE PIES ARBÓREOS Y ARBUSTIVOS**

**Árbol**

Nº de ficha 468  
 Tipo de elemento: Árbol individual  
 Especie: *Ulmus pumila*  
 Altura (m): 8,5  
 Perímetro (cm): 73  
 Altura de la 1ª rama (m): 0.5  
 Diámetro de copa (m): 4.5

**Localización (\*):** X: 443151  
 Y: 4489261  
\* Localización aproximada, coordenadas UTM (huso 30 N ETRS 1989)

Edad relativa: Decrépito

**Estado fitosanitario:**

**Malo**

Madera vista: No      Copa terciada: No  
 Huecos: No      Ramas secas: Si  
 Inclinación: No      Daños estructurales: No

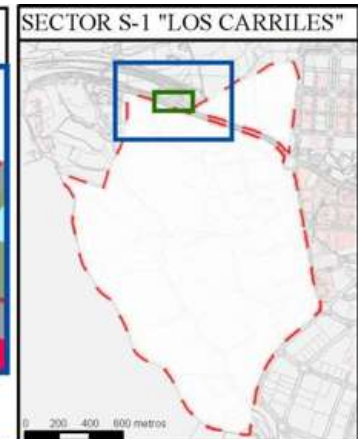
Plagas o enfermedades No



Observaciones:

**LEYENDA DEL PLAN PARCIAL:**

- DPH Arroyo Valdelacasa
- RU
- RCL
- RCP
- RCPPL
- RCM
- TC
- AT M Valdelatas
- ZV, Parque Central
- ZV, Parques y Jardines
- SUI
- Equipamientos privado
- EQ
- Red Viaria
- RV, Áreas de acompañamiento



**Plano de detalle 2  
 SITUACIÓN SOBRE ORTOFOTOGRAFÍA DEL ELEMENTO**



## FICHAS DEL INVENTARIO DE PIES ARBÓREOS Y ARBUSTIVOS

### Árbol

Nº de ficha 469  
 Tipo de elemento: Árbol individual  
 Especie: *Pinus pinea*  
 Altura (m): 4,5  
 Perímetro (cm): 52  
 Altura de la 1ª rama (m): 2  
 Diámetro de copa (m): 2.5

**Localización (\*):** X: 442902  
 Y: 4489261  
\* Localización aproximada, coordenadas UTM (huso 30 N ETRS 1989)

Edad relativa: Joven

**Estado fitosanitario: Bueno**  
 Madera vista: No      Copa terciada: No  
 Huecos: No      Ramas secas: No  
 Inclinación: 30°      Daños estructurales: No

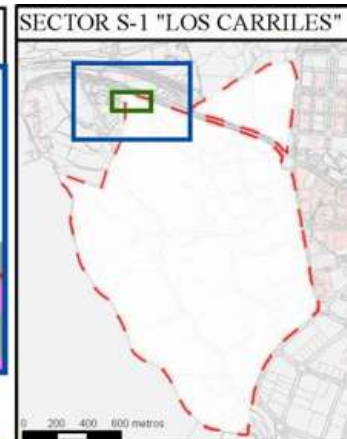
Plagas o enfermedades No

Observaciones:



#### LEYENDA DEL PLAN PARCIAL:

- DPH Arroyo Valdelacasa
- RU
- RCL
- RCP
- RCPPL
- RCM
- TC
- AT M Valdelatas
- ZV, Parque Central
- ZV, Parques y Jardines
- SUI
- Equipamientos privado
- EQ
- Red Viaria
- RV, Áreas de acompañamiento

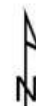


#### Plano de detalle 2 SITUACIÓN SOBRE ORTOFOTOGRAFÍA DEL ELEMENTO



#### LEYENDA GENERAL

- Extensión del plano de detalle 1
- Extensión del plano de detalle 2
- Límite del sector S-1
- Árbol individual



Plano de situación ficha 469

## FICHAS DEL INVENTARIO DE PIES ARBÓREOS Y ARBUSTIVOS

### Árbol

Nº de ficha 470  
 Tipo de elemento: Árbol individual  
 Especie: *Pinus pinea*  
 Altura (m): 6,5  
 Perímetro (cm): 88  
 Altura de la 1ª rama (m): 1.5  
 Diámetro de copa (m): 5

**Localización (\*):** X: 443007  
 Y: 4489261  
\* Localización aproximada, coordenadas UTM (huso 30 N ETRS 1989)

Edad relativa: Joven

**Estado fitosanitario: Bueno**  
 Madera vista: No      Copa terciada: No  
 Huecos: No      Ramas secas: No  
 Inclinación: No      Daños estructurales: No

Plagas o enfermedades No

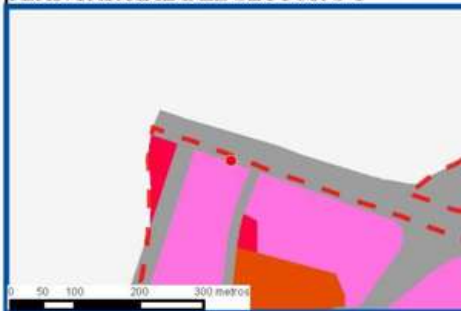


Observaciones:

#### LEYENDA DEL PLAN PARCIAL:

-  DPH Arroyo Valdelacasa
-  RU
-  RCL
-  RCP
-  RCPPL
-  RCM
-  TC
-  AT M Valdelatas
-  ZV, Parque Central
-  ZV, Parques y Jardines
-  SUI
-  Equipamientos privado
-  EQ
-  Red Viaria
-  RV, Áreas de acompañamiento

#### Plano de detalle 1 PLAN PARCIAL DEL SECTOR S-1



#### SECTOR S-1 "LOS CARRILES"



#### Plano de detalle 2 SITUACIÓN SOBRE ORTOFOTOGRAFÍA DEL ELEMENTO



#### LEYENDA GENERAL

-  Extensión del plano de detalle 1
-  Extensión del plano de detalle 2
-  Límite del sector S-1
-  Árbol individual

#### Plano de situación ficha 470



## FICHAS DEL INVENTARIO DE PIES ARBÓREOS Y ARBUSTIVOS

### Árbol

Nº de ficha 471  
 Tipo de elemento: Árbol individual  
 Especie: *Pinus pinea*  
 Altura (m): 6  
 Perímetro (cm): 78  
 Altura de la 1ª rama (m): 1.5  
 Diámetro de copa (m): 4.5

**Localización (\*):** X: 442958  
 Y: 4489261  
\* Localización aproximada, coordenadas UTM (huso 30 N ETRS 1989)

Edad relativa: Joven

### Estado fitosanitario: Bueno

Madera vista: No      Copa terciada: No  
 Huecos: No      Ramas secas: No  
 Inclinación: No      Daños estructurales: No

Plagas o enfermedades No

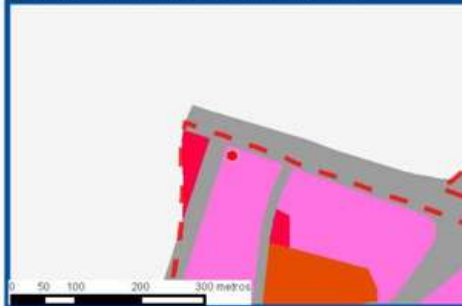
Observaciones:



### LEYENDA DEL PLAN PARCIAL:

- DPH Arroyo Valdelacasa
- RU
- RCL
- RCP
- RCPPL
- RCM
- TC
- AT M Valdelatas
- ZV, Parque Central
- ZV, Parques y Jardines
- SUI
- Equipamientos privado
- EQ
- Red Viaria
- RV, Áreas de acompañamiento

### Plano de detalle 1 PLAN PARCIAL DEL SECTOR S-1



### SECTOR S-1 "LOS CARRILES"



### Plano de detalle 2 SITUACIÓN SOBRE ORTOFOTOGRAFÍA DEL ELEMENTO



### LEYENDA GENERAL

- Extensión del plano de detalle 1
- Extensión del plano de detalle 2
- Límite del sector S-1
- Árbol individual



### Plano de situación ficha 471

## FICHAS DEL INVENTARIO DE PIES ARBÓREOS Y ARBUSTIVOS

### Árbol

Nº de ficha 472  
 Tipo de elemento: Árbol individual  
 Especie: *Pinus pinea*  
 Altura (m): 6,5  
 Perímetro (cm): 90  
 Altura de la 1ª rama (m): 1.7  
 Diámetro de copa (m): 5

**Localización (\*):** X: 442975  
 Y: 4489261  
\* Localización aproximada, coordenadas UTM (huso 30 N ETRS 1989)

Edad relativa: Joven

### Estado fitosanitario: Bueno

Madera vista:	No	Copa terciada:	No
Huecos:	No	Ramas secas:	No
Inclinación:	No	Daños estructurales:	No

Plagas o enfermedades No

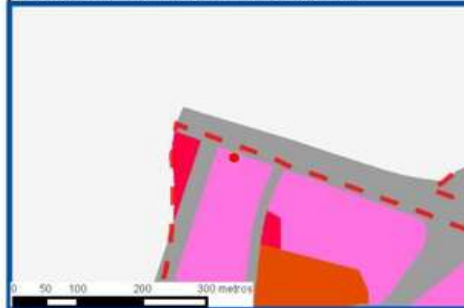


Observaciones:

### LEYENDA DEL PLAN PARCIAL:

- DPH Arroyo Valdelacasa
- RU
- RCL
- RCP
- RCPPL
- RCM
- TC
- AT M Valdelatas
- ZV, Parque Central
- ZV, Parques y Jardines
- SUI
- Equipamientos privado
- EQ
- Red Viaria
- RV, Áreas de acompañamiento

### Plano de detalle 1 PLAN PARCIAL DEL SECTOR S-1



### SECTOR S-1 "LOS CARRILES"



### Plano de detalle 2 SITUACIÓN SOBRE ORTOFOTOGRAFÍA DEL ELEMENTO



### LEYENDA GENERAL

- Extensión del plano de detalle 1
- Extensión del plano de detalle 2
- Límite del sector S-1
- Árbol individual



### Plano de situación ficha 472

Plan Parcial del Sector S-1 "Los Carriles"

Anexo VIII. Inventario de pies arbóreos y arbustivos

## FICHAS DEL INVENTARIO DE PIES ARBÓREOS Y ARBUSTIVOS

### Árbol

Nº de ficha 473  
 Tipo de elemento: Árbol individual  
 Especie: *Pinus pinea*  
 Altura (m): 6,5  
 Perímetro (cm): 100  
 Altura de la 1ª rama (m): 2.1  
 Diámetro de copa (m): 6

**Localización (\*):** X: 442920  
 Y: 4489261  
\* Localización aproximada, coordenadas UTM (huso 30 N ETRS 1989)

Edad relativa: Joven

### Estado fitosanitario:

**Bueno**

Madera vista: No      Copa terciada: No  
 Huecos: No      Ramas secas: No  
 Inclinación: No      Daños estructurales: No

Plagas o enfermedades No

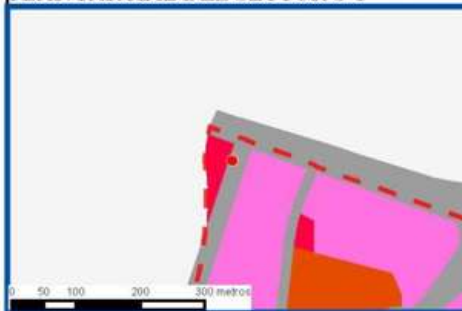


Observaciones:

### LEYENDA DEL PLAN PARCIAL:

-  DPH Arroyo Valdelacasa
-  RU
-  RCL
-  RCP
-  RCPPL
-  RCM
-  TC
-  AT M Valdelatas
-  ZV, Parque Central
-  ZV, Parques y Jardines
-  SUI
-  Equipamientos privado
-  EQ
-  Red Viaria
-  RV, Áreas de acompañamiento

### Plano de detalle 1 PLAN PARCIAL DEL SECTOR S-1



### SECTOR S-1 "LOS CARRILES"



### Plano de detalle 2 SITUACIÓN SOBRE ORTOFOTOGRAFÍA DEL ELEMENTO



### LEYENDA GENERAL

-  Extensión del plano de detalle 1
-  Extensión del plano de detalle 2
-  Límite del sector S-1
-  Árbol individual



### Plano de situación ficha 473

Plan Parcial del Sector S-1 "Los Carriles"

Anexo VIII. Inventario de pies arbóreos y arbustivos

## FICHAS DEL INVENTARIO DE PIES ARBÓREOS Y ARBUSTIVOS

### Árbol

Nº de ficha 474  
 Tipo de elemento: Árbol individual  
 Especie: *Ulmus pumila*  
 Altura (m): 11  
 Perímetro (cm): 159  
 Altura de la 1ª rama (m): 0.4  
 Diámetro de copa (m): 6

**Localización (\*):** X: 443143  
 Y: 4489260  
\* Localización aproximada, coordenadas UTM (huso 30 N ETRS 1989)

Edad relativa: Joven

### Estado fitosanitario: Bueno

Madera vista: No      Copa terciada: No  
 Huecos: No      Ramas secas: Si  
 Inclinación: No      Daños estructurales: No

Plagas o enfermedades No

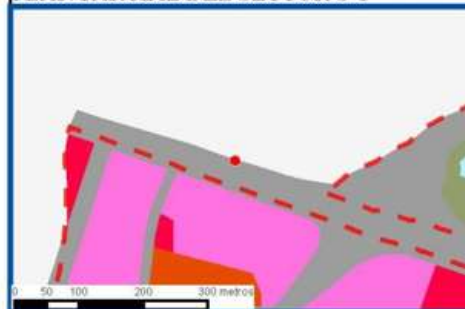


Observaciones:

#### LEYENDA DEL PLAN PARCIAL:

- DPH Arroyo Valdelacasa
- RU
- RCL
- RCP
- RCPPL
- RCM
- TC
- AT M Valdelatas
- ZV, Parque Central
- ZV, Parques y Jardines
- SUI
- Equipamientos privado
- EQ
- Red Viaria
- RV, Áreas de acompañamiento

#### Plano de detalle 1 PLAN PARCIAL DEL SECTOR S-1



#### SECTOR S-1 "LOS CARRILES"



#### Plano de detalle 2 SITUACIÓN SOBRE ORTOFOTOGRAFÍA DEL ELEMENTO



#### LEYENDA GENERAL

- Extensión del plano de detalle 1
- Extensión del plano de detalle 2
- Límite del sector S-1
- Árbol individual

#### Plano de situación ficha 474

## FICHAS DEL INVENTARIO DE PIES ARBÓREOS Y ARBUSTIVOS

### Árbol

Nº de ficha 475  
 Tipo de elemento: Árbol individual  
 Especie: *Pinus pinea*  
 Altura (m): 4  
 Perímetro (cm): 45  
 Altura de la 1ª rama (m): 2.6  
 Diámetro de copa (m): 2.5

**Localización (\*):** X: 442869  
 Y: 4489260  
\* Localización aproximada, coordenadas UTM (huso 30 N ETRS 1989)

Edad relativa: Joven

**Estado fitosanitario: Bueno**  
 Madera vista: No      Copa terciada: No  
 Huecos: No      Ramas secas: No  
 Inclinación: 30°      Daños estructurales: No

Plagas o enfermedades No

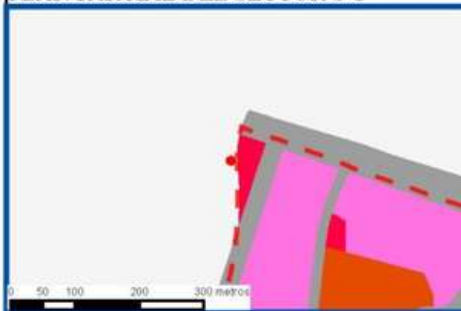


Observaciones:

#### LEYENDA DEL PLAN PARCIAL:

- DPH Arroyo Valdelacasa
- RU
- RCL
- RCP
- RCPPL
- RCM
- TC
- AT M Valdelatas
- ZV, Parque Central
- ZV, Parques y Jardines
- SUI
- Equipamientos privado
- EQ
- Red Viaria
- RV, Áreas de acompañamiento

#### Plano de detalle 1 PLAN PARCIAL DEL SECTOR S-1



#### SECTOR S-1 "LOS CARRILES"



#### Plano de detalle 2 SITUACIÓN SOBRE ORTOFOTOGRAFÍA DEL ELEMENTO



#### LEYENDA GENERAL

- Extensión del plano de detalle 1
- Extensión del plano de detalle 2
- Límite del sector S-1
- Árbol individual



#### Plano de situación ficha 475

## FICHAS DEL INVENTARIO DE PIES ARBÓREOS Y ARBUSTIVOS

### Árbol

Nº de ficha 476  
 Tipo de elemento: Árbol individual  
 Especie: *Pinus pinea*  
 Altura (m): 5,5  
 Perímetro (cm): 71  
 Altura de la 1ª rama (m): 1.3  
 Diámetro de copa (m): 4

**Localización (\*):** X: 443001  
 \* Localización aproximada, coordenadas UTM (huso 30 N ETRS 1989) Y: 4489260

Edad relativa: Joven

### Estado fitosanitario: Bueno

Madera vista: No      Copa terciada: No  
 Huecos: No      Ramas secas: No  
 Inclinación: No      Daños estructurales: No

Plagas o enfermedades No

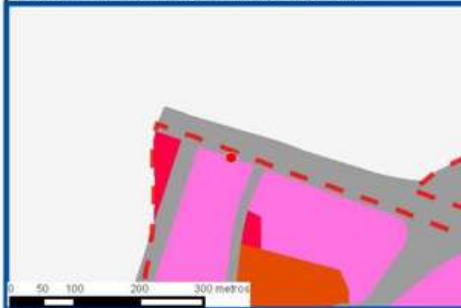


Observaciones:

### LEYENDA DEL PLAN PARCIAL:

- DPH Arroyo Valdelacasa
- RU
- RCL
- RCP
- RCPPL
- RCM
- TC
- AT M Valdelatas
- ZV, Parque Central
- ZV, Parques y Jardines
- SUI
- Equipamientos privado
- EQ
- Red Viaria
- RV, Áreas de acompañamiento

### Plano de detalle 1 PLAN PARCIAL DEL SECTOR S-1



### SECTOR S-1 "LOS CARRILES"



### Plano de detalle 2 SITUACIÓN SOBRE ORTOFOTOGRAFÍA DEL ELEMENTO



### LEYENDA GENERAL

- Extensión del plano de detalle 1
- Extensión del plano de detalle 2
- Límite del sector S-1
- Árbol individual

### Plano de situación ficha 476

Plan Parcial del Sector S-1 "Los Carriles"

Anexo VIII. Inventario de pies arbóreos y arbustivos

## FICHAS DEL INVENTARIO DE PIES ARBÓREOS Y ARBUSTIVOS

### Árbol

Nº de ficha 477  
 Tipo de elemento: Árbol individual  
 Especie: *Pinus pinea*  
 Altura (m): 2  
 Perímetro (cm): 17  
 Altura de la 1ª rama (m): 0.7  
 Diámetro de copa (m): 1

**Localización (\*):** X: 442904  
 Y: 4489260  
\* Localización aproximada, coordenadas UTM (huso 30 N ETRS 1989)

Edad relativa: Repoblado

**Estado fitosanitario: Bueno**  
 Madera vista: Si      Copa terciada: No  
 Huecos: No      Ramas secas: No  
 Inclinación: 30°      Daños estructurales: No

Plagas o enfermedades No

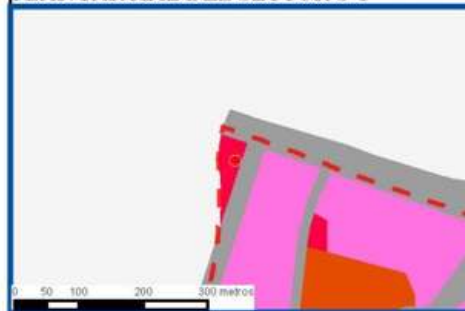
Observaciones:



#### LEYENDA DEL PLAN PARCIAL:

- DPH Arroyo Valdelacasa
- RU
- RCL
- RCP
- RCPPL
- RCM
- TC
- AT M Valdelatas
- ZV, Parque Central
- ZV, Parques y Jardines
- SUI
- Equipamientos privado
- EQ
- Red Viaria
- RV, Áreas de acompañamiento

#### Plano de detalle 1 PLAN PARCIAL DEL SECTOR S-1



#### SECTOR S-1 "LOS CARRILES"



#### Plano de detalle 2 SITUACIÓN SOBRE ORTOFOTOGRAFÍA DEL ELEMENTO



#### LEYENDA GENERAL

- Extensión del plano de detalle 1
- Extensión del plano de detalle 2
- Límite del sector S-1
- Árbol individual

#### Plano de situación ficha 477

## FICHAS DEL INVENTARIO DE PIES ARBÓREOS Y ARBUSTIVOS

### Árbol

Nº de ficha 478  
 Tipo de elemento: Árbol individual  
 Especie: *Cupressus arizonica*  
 Altura (m): 4  
 Perímetro (cm): 28  
 Altura de la 1ª rama (m): 0.2  
 Diámetro de copa (m): 2.5

**Localización (\*):** X: 443160  
 Y: 4489260  
\* Localización aproximada, coordenadas UTM (huso 30 N ETRS 1989)

Edad relativa: Joven

**Estado fitosanitario: Bueno**  
 Madera vista: No      Copa terciada: No  
 Huecos: No              Ramas secas: No  
 Inclinación: No        Daños estructurales: No

Plagas o enfermedades No

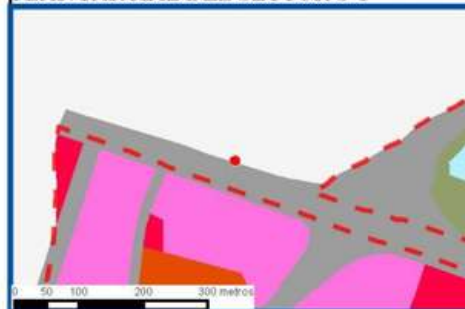


Observaciones:

#### LEYENDA DEL PLAN PARCIAL:

-  DPH Arroyo Valdelacasa
-  RU
-  RCL
-  RCP
-  RCPPL
-  RCM
-  TC
-  AT M Valdelatas
-  ZV, Parque Central
-  ZV, Parques y Jardines
-  SUI
-  Equipamientos privado
-  EQ
-  Red Viaria
-  RV, Áreas de acompañamiento

#### Plano de detalle 1 PLAN PARCIAL DEL SECTOR S-1



#### SECTOR S-1 "LOS CARRILES"



#### Plano de detalle 2 SITUACIÓN SOBRE ORTOFOTOGRAFÍA DEL ELEMENTO



#### LEYENDA GENERAL

-  Extensión del plano de detalle 1
-  Extensión del plano de detalle 2
-  Límite del sector S-1
-  Árbol individual

#### Plano de situación ficha 478



## FICHAS DEL INVENTARIO DE PIES ARBÓREOS Y ARBUSTIVOS

### Árbol

Nº de ficha 479  
 Tipo de elemento: Árbol individual  
 Especie: *Pinus pinea*  
 Altura (m): 6  
 Perímetro (cm): 96  
 Altura de la 1ª rama (m): 1.4  
 Diámetro de copa (m): 5

**Localización (\*):** X: 443011  
 \* Localización aproximada, coordenadas UTM (huso 30 N ETRS 1989) Y: 4489260

Edad relativa: Joven

### Estado fitosanitario: Bueno

Madera vista: No      Copa terciada: No  
 Huecos: No      Ramas secas: No  
 Inclinación: No      Daños estructurales: No

Plagas o enfermedades No

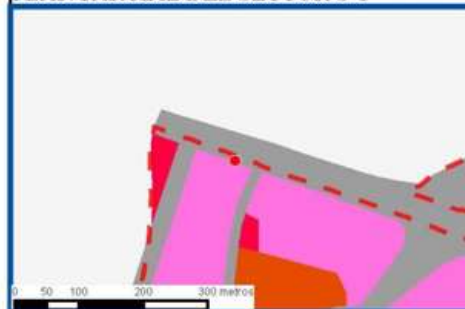
Observaciones:



### LEYENDA DEL PLAN PARCIAL:

- DPH Arroyo Valdelacasa
- RU
- RCL
- RCP
- RCPPL
- RCM
- TC
- AT M Valdelatas
- ZV, Parque Central
- ZV, Parques y Jardines
- SUI
- Equipamientos privado
- EQ
- Red Viaria
- RV, Áreas de acompañamiento

### Plano de detalle 1 PLAN PARCIAL DEL SECTOR S-1



### SECTOR S-1 "LOS CARRILES"



### Plano de detalle 2 SITUACIÓN SOBRE ORTOFOTOGRAFÍA DEL ELEMENTO



### LEYENDA GENERAL

- Extensión del plano de detalle 1
- Extensión del plano de detalle 2
- Límite del sector S-1
- Árbol individual

### Plano de situación ficha 479

## FICHAS DEL INVENTARIO DE PIES ARBÓREOS Y ARBUSTIVOS

### Árbol

Nº de ficha 480  
 Tipo de elemento: Árbol individual  
 Especie: *Pinus pinea*  
 Altura (m): 5  
 Perímetro (cm): 77  
 Altura de la 1ª rama (m): 1.5  
 Diámetro de copa (m): 3.5

**Localización (\*):** X: 442942  
 Y: 4489260  
\* Localización aproximada, coordenadas UTM (huso 30 N ETRS 1989)

Edad relativa: Joven

### Estado fitosanitario:

**Bueno**

Madera vista: No      Copa terciada: No  
 Huecos: No      Ramas secas: No  
 Inclinación: No      Daños estructurales: No

Plagas o enfermedades No

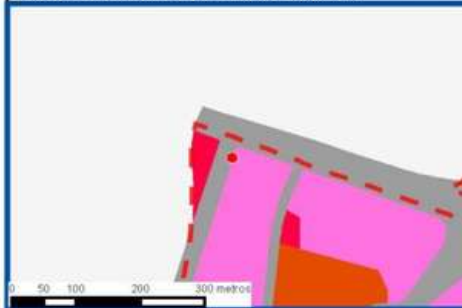


Observaciones:

### LEYENDA DEL PLAN PARCIAL:

- DPH Arroyo Valdelacasa
- RU
- RCL
- RCP
- RCPPL
- RCM
- TC
- AT M Valdelatas
- ZV, Parque Central
- ZV, Parques y Jardines
- SUI
- Equipamientos privado
- EQ
- Red Viaria
- RV, Áreas de acompañamiento

### Plano de detalle 1 PLAN PARCIAL DEL SECTOR S-1



### SECTOR S-1 "LOS CARRILES"



### Plano de detalle 2 SITUACIÓN SOBRE ORTOFOTOGRAFÍA DEL ELEMENTO



### LEYENDA GENERAL

- Extensión del plano de detalle 1
- Extensión del plano de detalle 2
- Límite del sector S-1
- Árbol individual

### Plano de situación ficha 480

## FICHAS DEL INVENTARIO DE PIES ARBÓREOS Y ARBUSTIVOS

### Árbol

Nº de ficha 481  
 Tipo de elemento: Árbol individual  
 Especie: *Pinus pinea*  
 Altura (m): 4,5  
 Perímetro (cm): 70  
 Altura de la 1ª rama (m): 1.7  
 Diámetro de copa (m): 2.5

**Localización (\*):** X: 442884  
 Y: 4489259  
\* Localización aproximada, coordenadas UTM (huso 30 N ETRS 1989)

Edad relativa: Joven

### Estado fitosanitario:

**Bueno**

Madera vista: No      Copa terciada: No  
 Huecos: No      Ramas secas: No  
 Inclinación: No      Daños estructurales: No

Plagas o enfermedades No

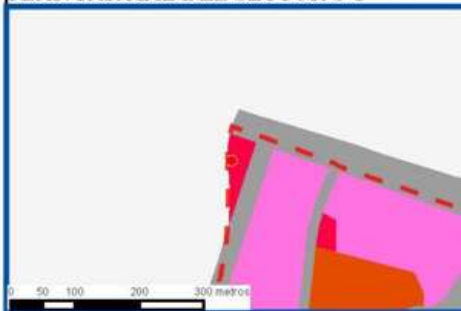


Observaciones:

### LEYENDA DEL PLAN PARCIAL:

- DPH Arroyo Valdelacasa
- RU
- RCL
- RCP
- RCPPL
- RCM
- TC
- AT M Valdelatas
- ZV, Parque Central
- ZV, Parques y Jardines
- SUI
- Equipamientos privado
- EQ
- Red Viaria
- RV, Áreas de acompañamiento

### Plano de detalle 1 PLAN PARCIAL DEL SECTOR S-1



### SECTOR S-1 "LOS CARRILES"



### Plano de detalle 2 SITUACIÓN SOBRE ORTOFOTOGRAFÍA DEL ELEMENTO



### LEYENDA GENERAL

- Extensión del plano de detalle 1
- Extensión del plano de detalle 2
- Límite del sector S-1
- Árbol individual

### Plano de situación ficha 481

**FICHAS DEL INVENTARIO DE PIES ARBÓREOS Y ARBUSTIVOS**

**Árbol**

Nº de ficha 482  
 Tipo de elemento: Árbol individual  
 Especie: *Ulmus pumila*  
 Altura (m): 9  
 Perímetro (cm): 138  
 Altura de la 1ª rama (m): 2  
 Diámetro de copa (m): 5.5

**Localización (\*):** X: 443145  
 Y: 4489259  
\* Localización aproximada, coordenadas UTM (huso 30 N ETRS 1989)

Edad relativa: Maduro

**Estado fitosanitario: Bueno**  
 Madera vista: No      Copa terciada: No  
 Huecos: No              Ramas secas: Si  
 Inclinación: No        Daños estructurales: No

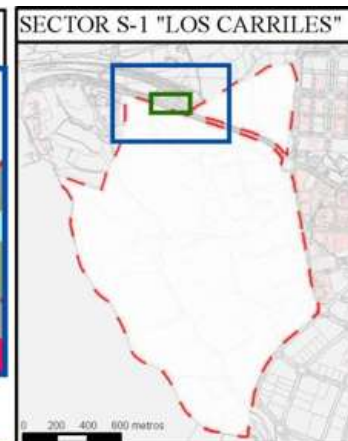

Plagas o enfermedades No



Observaciones:

**LEYENDA DEL PLAN PARCIAL:**

- DPH Arroyo Valdelacasa
- RU
- RCL
- RCP
- RCPPL
- RCM
- TC
- AT M Valdelatas
- ZV, Parque Central
- ZV, Parques y Jardines
- SUI
- Equipamientos privado
- EQ
- Red Viaria
- RV, Áreas de acompañamiento



**Plano de detalle 2  
SITUACIÓN SOBRE ORTOFOTOGRAFÍA DEL ELEMENTO**



## FICHAS DEL INVENTARIO DE PIES ARBÓREOS Y ARBUSTIVOS

### Árbol

Nº de ficha 483  
 Tipo de elemento: Árbol individual  
 Especie: *Pinus pinea*  
 Altura (m): 5  
 Perímetro (cm): 72  
 Altura de la 1ª rama (m): 1.8  
 Diámetro de copa (m): 3

**Localización (\*):** X: 442963  
 Y: 4489259  
\* Localización aproximada, coordenadas UTM (huso 30 N ETRS 1989)

Edad relativa: Joven

### Estado fitosanitario: Bueno

Madera vista: No      Copa terciada: No  
 Huecos: No      Ramas secas: No  
 Inclinación: No      Daños estructurales: No

Plagas o enfermedades No

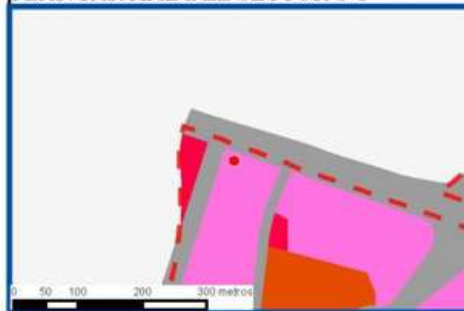


Observaciones:

#### LEYENDA DEL PLAN PARCIAL:

- DPH Arroyo Valdelacasa
- RU
- RCL
- RCP
- RCPPL
- RCM
- TC
- AT M Valdelatas
- ZV, Parque Central
- ZV, Parques y Jardines
- SUI
- Equipamientos privado
- EQ
- Red Viaria
- RV, Áreas de acompañamiento

#### Plano de detalle 1 PLAN PARCIAL DEL SECTOR S-1



#### SECTOR S-1 "LOS CARRILES"



#### Plano de detalle 2 SITUACIÓN SOBRE ORTOFOTOGRAFÍA DEL ELEMENTO



#### LEYENDA GENERAL

- Extensión del plano de detalle 1
- Extensión del plano de detalle 2
- Límite del sector S-1
- Árbol individual



#### Plano de situación ficha 483

## FICHAS DEL INVENTARIO DE PIES ARBÓREOS Y ARBUSTIVOS

### Árbol

Nº de ficha 484  
 Tipo de elemento: Árbol individual  
 Especie: *Pinus pinea*  
 Altura (m): 5  
 Perímetro (cm): 58  
 Altura de la 1ª rama (m): 1.2  
 Diámetro de copa (m): 3

**Localización (\*):** X: 443005  
 Y: 4489259  
\* Localización aproximada, coordenadas UTM (huso 30 N ETRS 1989)

Edad relativa: Joven

**Estado fitosanitario: Bueno**  
 Madera vista: No      Copa terciada: No  
 Huecos: No      Ramas secas: No  
 Inclinación: No      Daños estructurales: No

Plagas o enfermedades No

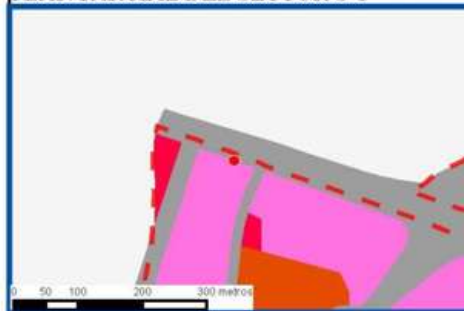


Observaciones:

#### LEYENDA DEL PLAN PARCIAL:

-  DPH Arroyo Valdelacasa
-  RU
-  RCL
-  RCP
-  RCPPL
-  RCM
-  TC
-  AT M Valdelatas
-  ZV, Parque Central
-  ZV, Parques y Jardines
-  SUI
-  Equipamientos privado
-  EQ
-  Red Viaria
-  RV, Áreas de acompañamiento

#### Plano de detalle 1 PLAN PARCIAL DEL SECTOR S-1



#### SECTOR S-1 "LOS CARRILES"



#### Plano de detalle 2 SITUACIÓN SOBRE ORTOFOTOGRAFÍA DEL ELEMENTO



#### LEYENDA GENERAL

-  Extensión del plano de detalle 1
-  Extensión del plano de detalle 2
-  Límite del sector S-1
-  Árbol individual

#### Plano de situación ficha 484

## FICHAS DEL INVENTARIO DE PIES ARBÓREOS Y ARBUSTIVOS

### Árbol

Nº de ficha 485  
 Tipo de elemento: Árbol individual  
 Especie: *Pinus pinea*  
 Altura (m): 6  
 Perímetro (cm): 90  
 Altura de la 1ª rama (m): 1.3  
 Diámetro de copa (m): 4.5

**Localización (\*):** X: 442981  
 Y: 4489259  
\* Localización aproximada, coordenadas UTM (huso 30 N ETRS 1989)

Edad relativa: Joven

**Estado fitosanitario: Bueno**  
 Madera vista: No      Copa terciada: No  
 Huecos: No      Ramas secas: No  
 Inclinación: No      Daños estructurales: No

Plagas o enfermedades No



Observaciones:

#### LEYENDA DEL PLAN PARCIAL:

- DPH Arroyo Valdelacasa
- RU
- RCL
- RCP
- RCPPL
- RCM
- TC
- AT M Valdelatas
- ZV, Parque Central
- ZV, Parques y Jardines
- SUI
- Equipamientos privado
- EQ
- Red Viaria
- RV, Áreas de acompañamiento



#### Plano de detalle 2 SITUACIÓN SOBRE ORTOFOTOGRAFÍA DEL ELEMENTO



#### LEYENDA GENERAL

- Extensión del plano de detalle 1
- Extensión del plano de detalle 2
- Límite del sector S-1
- Árbol individual

Plano de situación ficha 485

**FICHAS DEL INVENTARIO DE PIES ARBÓREOS Y ARBUSTIVOS**

**Árbol**

Nº de ficha 486  
 Tipo de elemento: Árbol individual  
 Especie: *Pinus pinea*  
 Altura (m): 5  
 Perímetro (cm): 68  
 Altura de la 1ª rama (m): 1.4  
 Diámetro de copa (m): 3

**Localización (\*):** X: 442926  
 Y: 4489259  
\* Localización aproximada, coordenadas UTM (huso 30 N ETRS 1989)

Edad relativa: Joven

**Estado fitosanitario: Bueno**  
 Madera vista: No      Copa terciada: No  
 Huecos: No      Ramas secas: No  
 Inclinación: No      Daños estructurales: No

Plagas o enfermedades No



Observaciones:

**LEYENDA DEL PLAN PARCIAL:**

- DPH Arroyo Valdelacasa
- RU
- RCL
- RCP
- RCPPL
- RCM
- TC
- AT M Valdelatas
- ZV, Parque Central
- ZV, Parques y Jardines
- SUI
- Equipamientos privado
- EQ
- Red Viaria
- RV, Áreas de acompañamiento



**Plano de detalle 2  
 SITUACIÓN SOBRE ORTOFOTOGRAFÍA DEL ELEMENTO**



**LEYENDA GENERAL**

- Extensión del plano de detalle 1
- Extensión del plano de detalle 2
- Límite del sector S-1
- Árbol individual

**Plano de situación ficha 486**



**FICHAS DEL INVENTARIO DE PIES ARBÓREOS Y ARBUSTIVOS**

**Árbol**

Nº de ficha 487  
 Tipo de elemento: Árbol individual  
 Especie: *Ulmus pumila*  
 Altura (m): 10  
 Perímetro (cm): 115  
 Altura de la 1ª rama (m): 2.1  
 Diámetro de copa (m): 5

**Localización (\*):** X: 443147  
 Y: 4489259  
\* Localización aproximada, coordenadas UTM (huso 30 N ETRS 1989)

Edad relativa: Joven

**Estado fitosanitario:**

**Bueno**

Madera vista: No      Copa terciada: No  
 Huecos: No      Ramas secas: No  
 Inclinación: 30°      Daños estructurales: No

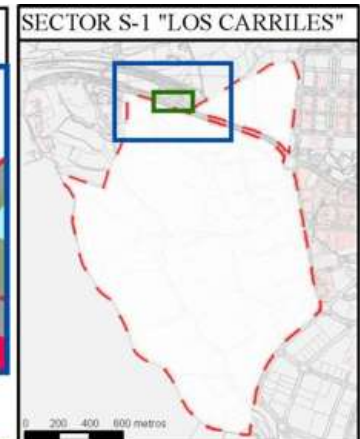
Plagas o enfermedades No



Observaciones:

**LEYENDA DEL PLAN PARCIAL:**

- DPH Arroyo Valdelacasa
- RU
- RCL
- RCP
- RCPPL
- RCM
- TC
- AT M Valdelatas
- ZV, Parque Central
- ZV, Parques y Jardines
- SUI
- Equipamientos privado
- EQ
- Red Viaria
- RV, Áreas de acompañamiento



Plano de detalle 2  
SITUACIÓN SOBRE ORTOFOTOGRAFÍA DEL ELEMENTO



## FICHAS DEL INVENTARIO DE PIES ARBÓREOS Y ARBUSTIVOS

### Árbol

Nº de ficha 488  
 Tipo de elemento: Árbol individual  
 Especie: *Pinus pinea*  
 Altura (m): 3,5  
 Perímetro (cm): 34  
 Altura de la 1ª rama (m): 1.7  
 Diámetro de copa (m): 2

**Localización (\*):** X: 442873  
 Y: 4489258  
\* Localización aproximada, coordenadas UTM (huso 30 N ETRS 1989)

Edad relativa: Joven

### Estado fitosanitario: Bueno

Madera vista:	No	Copa terciada:	No
Huecos:	No	Ramas secas:	No
Inclinación:	No	Daños estructurales:	No

Plagas o enfermedades No

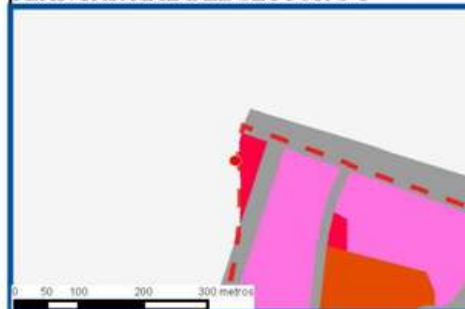


Observaciones:

### LEYENDA DEL PLAN PARCIAL:

- DPH Arroyo Valdelacasa
- RU
- RCL
- RCP
- RCPPL
- RCM
- TC
- AT M Valdelatas
- ZV, Parque Central
- ZV, Parques y Jardines
- SUI
- Equipamientos privado
- EQ
- Red Viaria
- RV, Áreas de acompañamiento

### Plano de detalle 1 PLAN PARCIAL DEL SECTOR S-1



### SECTOR S-1 "LOS CARRILES"



### Plano de detalle 2 SITUACIÓN SOBRE ORTOFOTOGRAFÍA DEL ELEMENTO



### LEYENDA GENERAL

- Extensión del plano de detalle 1
- Extensión del plano de detalle 2
- Límite del sector S-1
- Árbol individual



### Plano de situación ficha 488

## FICHAS DEL INVENTARIO DE PIES ARBÓREOS Y ARBUSTIVOS

### Árbol

Nº de ficha 489  
 Tipo de elemento: Árbol individual  
 Especie: *Pinus pinea*  
 Altura (m): 6  
 Perímetro (cm): 75  
 Altura de la 1ª rama (m): 1.8  
 Diámetro de copa (m): 3

**Localización (\*):** X: 443015  
 Y: 4489258  
\* Localización aproximada, coordenadas UTM (huso 30 N ETRS 1989)

Edad relativa: Joven

### Estado fitosanitario: Bueno

Madera vista: No      Copa terciada: No  
 Huecos: No      Ramas secas: No  
 Inclinación: No      Daños estructurales: No

Plagas o enfermedades No

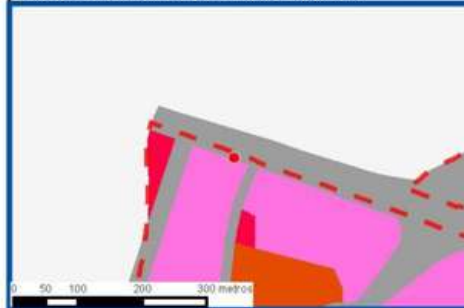


Observaciones:

#### LEYENDA DEL PLAN PARCIAL:

- DPH Arroyo Valdelacasa
- RU
- RCL
- RCP
- RCPPL
- RCM
- TC
- AT M Valdelatas
- ZV, Parque Central
- ZV, Parques y Jardines
- SUI
- Equipamientos privado
- EQ
- Red Viaria
- RV, Áreas de acompañamiento

#### Plano de detalle 1 PLAN PARCIAL DEL SECTOR S-1



#### SECTOR S-1 "LOS CARRILES"



#### Plano de detalle 2 SITUACIÓN SOBRE ORTOFOTOGRAFÍA DEL ELEMENTO



#### LEYENDA GENERAL

- Extensión del plano de detalle 1
- Extensión del plano de detalle 2
- Límite del sector S-1
- Árbol individual

#### Plano de situación ficha 489

Plan Parcial del Sector S-1 "Los Carriles"

Anexo VIII. Inventario de pies arbóreos y arbustivos

## FICHAS DEL INVENTARIO DE PIES ARBÓREOS Y ARBUSTIVOS

### Árbol

Nº de ficha 490  
 Tipo de elemento: Árbol individual  
 Especie: *Ulmus pumila*  
 Altura (m): 6,5  
 Perímetro (cm): 80  
 Altura de la 1ª rama (m): 2  
 Diámetro de copa (m): 4

**Localización (\*):** X: 443423  
 Y: 4489258  
\* Localización aproximada, coordenadas UTM (huso 30 N ETRS 1989)

Edad relativa: Decrépito

### Estado fitosanitario: Malo

Madera vista: No      Copa terciada: No  
 Huecos: No      Ramas secas: Si  
 Inclinación: No      Daños estructurales: No

Plagas o enfermedades No



Observaciones:

#### LEYENDA DEL PLAN PARCIAL:

- DPH Arroyo Valdelacasa
- RU
- RCL
- RCP
- RCPPL
- RCM
- TC
- AT M Valdelatas
- ZV, Parque Central
- ZV, Parques y Jardines
- SUI
- Equipamientos privado
- EQ
- Red Viaria
- RV, Áreas de acompañamiento

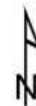


#### Plano de detalle 2 SITUACIÓN SOBRE ORTOFOTOGRAFÍA DEL ELEMENTO



#### LEYENDA GENERAL

- Extensión del plano de detalle 1
- Extensión del plano de detalle 2
- Límite del sector S-1
- Árbol individual



#### Plano de situación ficha 490

## FICHAS DEL INVENTARIO DE PIES ARBÓREOS Y ARBUSTIVOS

### Árbol

Nº de ficha 491  
 Tipo de elemento: Árbol individual  
 Especie: *Pinus pinea*  
 Altura (m): 3,5  
 Perímetro (cm): 101  
 Altura de la 1ª rama (m): 2  
 Diámetro de copa (m): 4.5

**Localización (\*):** X: 442948  
 Y: 4489258  
\* Localización aproximada, coordenadas UTM (huso 30 N ETRS 1989)

Edad relativa: Joven

### Estado fitosanitario: Bueno

Madera vista: No      Copa terciada: No  
 Huecos: No      Ramas secas: No  
 Inclinación: No      Daños estructurales: No

Plagas o enfermedades No

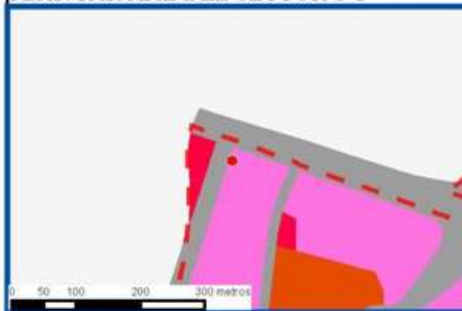


Observaciones:

#### LEYENDA DEL PLAN PARCIAL:

- DPH Arroyo Valdelacasa
- RU
- RCL
- RCP
- RCPPL
- RCM
- TC
- AT M Valdelatas
- ZV, Parque Central
- ZV, Parques y Jardines
- SUI
- Equipamientos privado
- EQ
- Red Viaria
- RV, Áreas de acompañamiento

#### Plano de detalle 1 PLAN PARCIAL DEL SECTOR S-1



#### SECTOR S-1 "LOS CARRILES"



#### Plano de detalle 2 SITUACIÓN SOBRE ORTOFOTOGRAFÍA DEL ELEMENTO



#### LEYENDA GENERAL

- Extensión del plano de detalle 1
- Extensión del plano de detalle 2
- Límite del sector S-1
- Árbol individual



#### Plano de situación ficha 491

Plan Parcial del Sector S-1 "Los Carriles"

Anexo VIII. Inventario de pies arbóreos y arbustivos

## FICHAS DEL INVENTARIO DE PIES ARBÓREOS Y ARBUSTIVOS

### Árbol

Nº de ficha 492  
 Tipo de elemento: Árbol individual  
 Especie: *Ulmus pumila*  
 Altura (m): 5,5  
 Perímetro (cm): 41  
 Altura de la 1ª rama (m): 0.9  
 Diámetro de copa (m): 2.5

**Localización (\*):** X: 443150  
 Y: 4489258  
\* Localización aproximada, coordenadas UTM (huso 30 N ETRS 1989)

Edad relativa: Joven

**Estado fitosanitario: Bueno**  
 Madera vista: No      Copa terciada: No  
 Huecos: No              Ramas secas: No  
 Inclinación: No        Daños estructurales: No

Plagas o enfermedades No

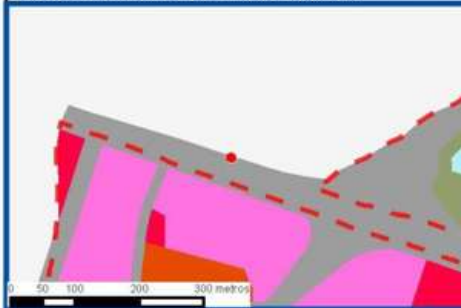


Observaciones:

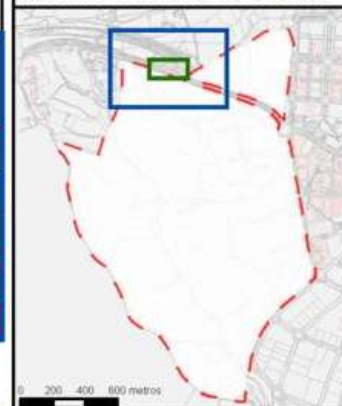
#### LEYENDA DEL PLAN PARCIAL:

- DPH Arroyo Valdelacasa
- RU
- RCL
- RCP
- RCPPL
- RCM
- TC
- AT M Valdelatas
- ZV, Parque Central
- ZV, Parques y Jardines
- SUI
- Equipamientos privado
- EQ
- Red Viaria
- RV, Áreas de acompañamiento

#### Plano de detalle 1 PLAN PARCIAL DEL SECTOR S-1



#### SECTOR S-1 "LOS CARRILES"



#### Plano de detalle 2 SITUACIÓN SOBRE ORTOFOTOGRAFÍA DEL ELEMENTO



#### LEYENDA GENERAL

- Extensión del plano de detalle 1
- Extensión del plano de detalle 2
- Límite del sector S-1
- Árbol individual

#### Plano de situación ficha 492

## FICHAS DEL INVENTARIO DE PIES ARBÓREOS Y ARBUSTIVOS

### Árbol

Nº de ficha 493  
 Tipo de elemento: Árbol individual  
 Especie: *Pinus pinea*  
 Altura (m): 4,5  
 Perímetro (cm): 50  
 Altura de la 1ª rama (m): 1.8  
 Diámetro de copa (m): 2

**Localización (\*):** X: 442890  
 Y: 4489258  
\* Localización aproximada, coordenadas UTM (huso 30 N ETRS 1989)

Edad relativa: Joven

### Estado fitosanitario: Bueno

Madera vista: No      Copa terciada: No  
 Huecos: No      Ramas secas: No  
 Inclinación: No      Daños estructurales: No

Plagas o enfermedades No

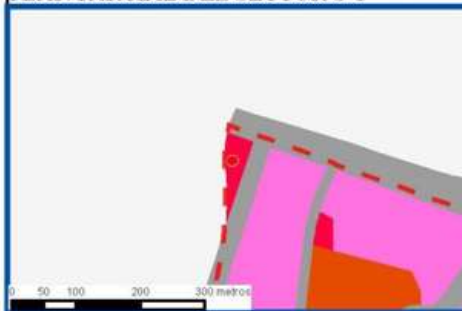
Observaciones:



### LEYENDA DEL PLAN PARCIAL:

- DPH Arroyo Valdelacasa
- RU
- RCL
- RCP
- RCPPL
- RCM
- TC
- AT M Valdelatas
- ZV, Parque Central
- ZV, Parques y Jardines
- SUI
- Equipamientos privado
- EQ
- Red Viaria
- RV, Áreas de acompañamiento

### Plano de detalle 1 PLAN PARCIAL DEL SECTOR S-1



### SECTOR S-1 "LOS CARRILES"



### Plano de detalle 2 SITUACIÓN SOBRE ORTOFOTOGRAFÍA DEL ELEMENTO



### LEYENDA GENERAL

- Extensión del plano de detalle 1
- Extensión del plano de detalle 2
- Límite del sector S-1
- Árbol individual

### Plano de situación ficha 493

Plan Parcial del Sector S-1 "Los Carriles"

Anexo VIII. Inventario de pies arbóreos y arbustivos

## FICHAS DEL INVENTARIO DE PIES ARBÓREOS Y ARBUSTIVOS

### Árbol

Nº de ficha 494  
 Tipo de elemento: Árbol individual  
 Especie: *Ulmus pumila*  
 Altura (m): 12  
 Perímetro (cm): 132  
 Altura de la 1ª rama (m): 1.4  
 Diámetro de copa (m): 10

**Localización (\*):** X: 443369  
 Y: 4489258  
\* Localización aproximada, coordenadas UTM (huso 30 N ETRS 1989)

Edad relativa: Maduro

**Estado fitosanitario: Bueno**  
 Madera vista: No      Copa terciada: No  
 Huecos: No              Ramas secas: No  
 Inclinación: No        Daños estructurales: No

Plagas o enfermedades No

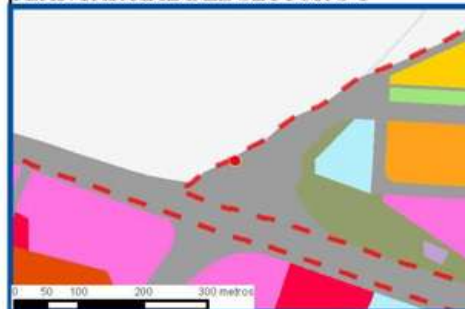


Observaciones:

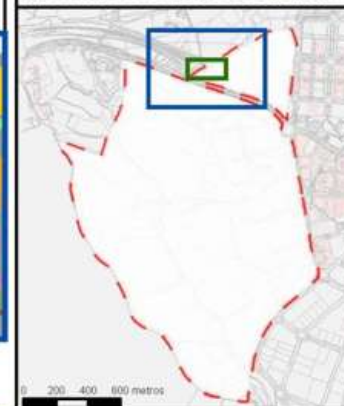
#### LEYENDA DEL PLAN PARCIAL:

- DPH Arroyo Valdelacasa
- RU
- RCL
- RCP
- RCPPL
- RCM
- TC
- AT M Valdelatas
- ZV, Parque Central
- ZV, Parques y Jardines
- SUI
- Equipamientos privado
- EQ
- Red Viaria
- RV, Áreas de acompañamiento

#### Plano de detalle 1 PLAN PARCIAL DEL SECTOR S-1



#### SECTOR S-1 "LOS CARRILES"



#### Plano de detalle 2 SITUACIÓN SOBRE ORTOFOTOGRAFÍA DEL ELEMENTO



#### LEYENDA GENERAL

- Extensión del plano de detalle 1
- Extensión del plano de detalle 2
- Límite del sector S-1
- Árbol individual

#### Plano de situación ficha 494



## FICHAS DEL INVENTARIO DE PIES ARBÓREOS Y ARBUSTIVOS

### Árbol

Nº de ficha 495  
 Tipo de elemento: Árbol individual  
 Especie: *Pinus pinea*  
 Altura (m): 5,5  
 Perímetro (cm): 82  
 Altura de la 1ª rama (m): 1.3  
 Diámetro de copa (m): 4

**Localización (\*):** X: 443009  
 Y: 4489257  
\* Localización aproximada, coordenadas UTM (huso 30 N ETRS 1989)

Edad relativa: Joven

### Estado fitosanitario: Bueno

Madera vista: No      Copa terciada: No  
 Huecos: No      Ramas secas: No  
 Inclinación: No      Daños estructurales: No

Plagas o enfermedades No

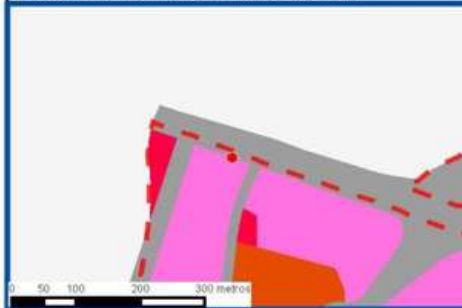


Observaciones:

#### LEYENDA DEL PLAN PARCIAL:

- DPH Arroyo Valdelacasa
- RU
- RCL
- RCP
- RCPPL
- RCM
- TC
- AT M Valdelatas
- ZV, Parque Central
- ZV, Parques y Jardines
- SUI
- Equipamientos privado
- EQ
- Red Viaria
- RV, Áreas de acompañamiento

#### Plano de detalle 1 PLAN PARCIAL DEL SECTOR S-1



#### SECTOR S-1 "LOS CARRILES"



#### Plano de detalle 2 SITUACIÓN SOBRE ORTOFOTOGRAFÍA DEL ELEMENTO



#### LEYENDA GENERAL

- Extensión del plano de detalle 1
- Extensión del plano de detalle 2
- Límite del sector S-1
- Árbol individual

#### Plano de situación ficha 495

**FICHAS DEL INVENTARIO DE PIES ARBÓREOS Y ARBUSTIVOS**

**Árbol**

Nº de ficha 496  
 Tipo de elemento: Árbol individual  
 Especie: *Ulmus pumila*  
 Altura (m): 7  
 Perímetro (cm): 78  
 Altura de la 1ª rama (m): 2.4  
 Diámetro de copa (m): 4

**Localización (\*):** X: 443644  
 Y: 4489257  
\* Localización aproximada, coordenadas UTM (huso 30 N ETRS 1989)

Edad relativa: Joven

**Estado fitosanitario:**

**Bueno**

Madera vista: No      Copa terciada: No  
 Huecos: No      Ramas secas: No  
 Inclinación: No      Daños estructurales: No

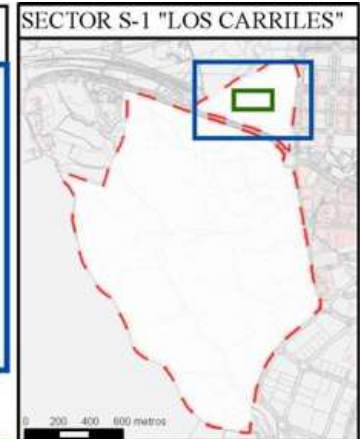
Plagas o enfermedades No



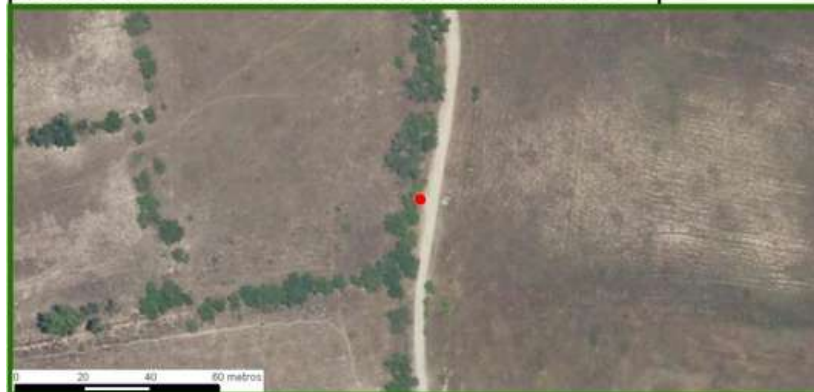
Observaciones:

**LEYENDA DEL PLAN PARCIAL:**

- DPH Arroyo Valdelacasa
- RU
- RCL
- RCP
- RCPPL
- RCM
- TC
- AT M Valdelatas
- ZV, Parque Central
- ZV, Parques y Jardines
- SUI
- Equipamientos privado
- EQ
- Red Viaria
- RV, Áreas de acompañamiento



**Plano de detalle 2 SITUACIÓN SOBRE ORTOFOTOGRAFÍA DEL ELEMENTO**



## FICHAS DEL INVENTARIO DE PIES ARBÓREOS Y ARBUSTIVOS

### Árbol

Nº de ficha 497  
 Tipo de elemento: Árbol individual  
 Especie: *Pinus pinea*  
 Altura (m): 7  
 Perímetro (cm): 86  
 Altura de la 1ª rama (m): 2.3  
 Diámetro de copa (m): 4.5

**Localización (\*):** X: 443018  
 Y: 4489257  
\* Localización aproximada, coordenadas UTM (huso 30 N ETRS 1989)

Edad relativa: Joven

### Estado fitosanitario: Bueno

Madera vista: No      Copa terciada: No  
 Huecos: No      Ramas secas: No  
 Inclinación: No      Daños estructurales: No

Plagas o enfermedades No

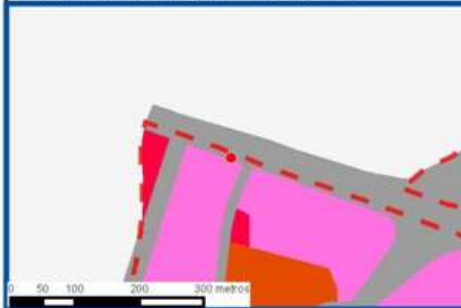


Observaciones:

### LEYENDA DEL PLAN PARCIAL:

- DPH Arroyo Valdelacasa
- RU
- RCL
- RCP
- RCPPL
- RCM
- TC
- AT M Valdelatas
- ZV, Parque Central
- ZV, Parques y Jardines
- SUI
- Equipamientos privado
- EQ
- Red Viaria
- RV, Áreas de acompañamiento

### Plano de detalle 1 PLAN PARCIAL DEL SECTOR S-1



### SECTOR S-1 "LOS CARRILES"



### Plano de detalle 2 SITUACIÓN SOBRE ORTOFOTOGRAFÍA DEL ELEMENTO



### LEYENDA GENERAL

- Extensión del plano de detalle 1
- Extensión del plano de detalle 2
- Límite del sector S-1
- Árbol individual

### Plano de situación ficha 497

Plan Parcial del Sector S-1 "Los Carriles"

Anexo VIII. Inventario de pies arbóreos y arbustivos

## FICHAS DEL INVENTARIO DE PIES ARBÓREOS Y ARBUSTIVOS

### Árbol

Nº de ficha 498  
 Tipo de elemento: Árbol individual  
 Especie: *Pinus pinea*  
 Altura (m): 4,5  
 Perímetro (cm): 74  
 Altura de la 1ª rama (m): 1.2  
 Diámetro de copa (m): 4

**Localización (\*):** X: 442969  
 Y: 4489257  
\* Localización aproximada, coordenadas UTM (huso 30 N ETRS 1989)

Edad relativa: Joven

### Estado fitosanitario:

**Bueno**

Madera vista: No      Copa terciada: No  
 Huecos: No      Ramas secas: No  
 Inclinación: No      Daños estructurales: No

Plagas o enfermedades No

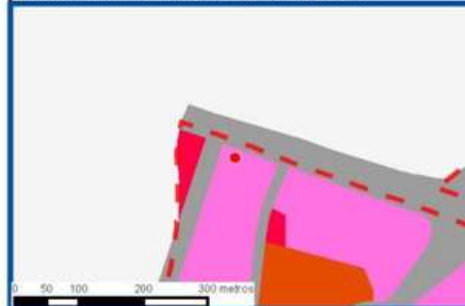


Observaciones:

### LEYENDA DEL PLAN PARCIAL:

-  DPH Arroyo Valdelacasa
-  RU
-  RCL
-  RCP
-  RCPPL
-  RCM
-  TC
-  AT M Valdelatas
-  ZV, Parque Central
-  ZV, Parques y Jardines
-  SUI
-  Equipamientos privado
-  EQ
-  Red Viaria
-  RV, Áreas de acompañamiento

### Plano de detalle 1 PLAN PARCIAL DEL SECTOR S-1



### SECTOR S-1 "LOS CARRILES"



### Plano de detalle 2 SITUACIÓN SOBRE ORTOFOTOGRAFÍA DEL ELEMENTO



### LEYENDA GENERAL

-  Extensión del plano de detalle 1
-  Extensión del plano de detalle 2
-  Límite del sector S-1
-  Árbol individual



### Plano de situación ficha 498

Plan Parcial del Sector S-1 "Los Carriles"

Anexo VIII. Inventario de pies arbóreos y arbustivos

## FICHAS DEL INVENTARIO DE PIES ARBÓREOS Y ARBUSTIVOS

### Árbol

Nº de ficha 499  
 Tipo de elemento: Árbol individual  
 Especie: *Pinus pinea*  
 Altura (m): 5,5  
 Perímetro (cm): 89  
 Altura de la 1ª rama (m): 1.6  
 Diámetro de copa (m): 4.5

**Localización (\*):** X: 442986  
 Y: 4489257  
\* Localización aproximada, coordenadas UTM (huso 30 N ETRS 1989)

Edad relativa: Joven

**Estado fitosanitario: Bueno**  
 Madera vista: No      Copa terciada: No  
 Huecos: No      Ramas secas: No  
 Inclinación: No      Daños estructurales: No

Plagas o enfermedades No

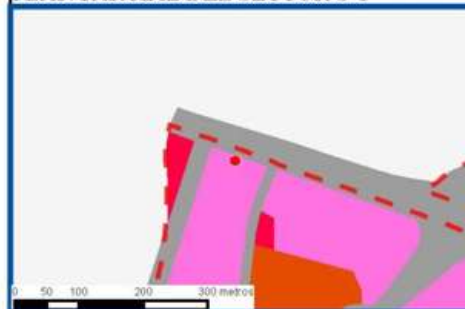
Observaciones:



#### LEYENDA DEL PLAN PARCIAL:

- DPH Arroyo Valdelacasa
- RU
- RCL
- RCP
- RCPPL
- RCM
- TC
- AT M Valdelatas
- ZV, Parque Central
- ZV, Parques y Jardines
- SUI
- Equipamientos privado
- EQ
- Red Viaria
- RV, Áreas de acompañamiento

#### Plano de detalle 1 PLAN PARCIAL DEL SECTOR S-1



#### SECTOR S-1 "LOS CARRILES"



#### Plano de detalle 2 SITUACIÓN SOBRE ORTOFOTOGRAFÍA DEL ELEMENTO



#### LEYENDA GENERAL

- Extensión del plano de detalle 1
- Extensión del plano de detalle 2
- Límite del sector S-1
- Árbol individual

#### Plano de situación ficha 499

**FICHAS DEL INVENTARIO DE PIES ARBÓREOS Y ARBUSTIVOS**

**Árbol**

Nº de ficha 500  
 Tipo de elemento: Árbol individual  
 Especie: *Pinus pinea*  
 Altura (m): 5,5  
 Perímetro (cm): 73  
 Altura de la 1ª rama (m): 1.1  
 Diámetro de copa (m): 2.5

**Localización (\*):** X: 442879  
 Y: 4489257  
\* Localización aproximada, coordenadas UTM (huso 30 N ETRS 1989)

Edad relativa: Joven

**Estado fitosanitario: Bueno**  
 Madera vista: No      Copa terciada: No  
 Huecos: No      Ramas secas: No  
 Inclinación: No      Daños estructurales: No

Plagas o enfermedades No

Observaciones:



**LEYENDA DEL PLAN PARCIAL:**

- DPH Arroyo Valdelacasa
- RU
- RCL
- RCP
- RCPPL
- RCM
- TC
- AT M Valdelatas
- ZV, Parque Central
- ZV, Parques y Jardines
- SUI
- Equipamientos privado
- EQ
- Red Viaria
- RV, Áreas de acompañamiento



Plano de detalle 2  
 SITUACIÓN SOBRE ORTOFOTOGRAFÍA DEL ELEMENTO



**LEYENDA GENERAL**

- Extensión del plano de detalle 1
- Extensión del plano de detalle 2
- Límite del sector S-1
- Árbol individual

Plano de situación ficha 500

## FICHAS DEL INVENTARIO DE PIES ARBÓREOS Y ARBUSTIVOS

### Árbol

Nº de ficha 501  
 Tipo de elemento: Árbol individual  
 Especie: *Pinus pinea*  
 Altura (m): 6  
 Perímetro (cm): 84  
 Altura de la 1ª rama (m): 1.8  
 Diámetro de copa (m): 4.5

**Localización (\*):** X: 442932  
 Y: 4489257  
\* Localización aproximada, coordenadas UTM (huso 30 N ETRS 1989)

Edad relativa: Joven

**Estado fitosanitario: Bueno**  
 Madera vista: No      Copa terciada: No  
 Huecos: No      Ramas secas: No  
 Inclinación: No      Daños estructurales: No

Plagas o enfermedades No

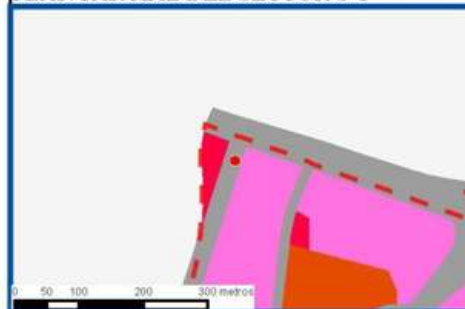
Observaciones: Presencia de nido en las ramas



#### LEYENDA DEL PLAN PARCIAL:

- DPH Arroyo Valdelacasa
- RU
- RCL
- RCP
- RCPPL
- RCM
- TC
- AT M Valdelatas
- ZV, Parque Central
- ZV, Parques y Jardines
- SUI
- Equipamientos privado
- EQ
- Red Viaria
- RV, Áreas de acompañamiento

#### Plano de detalle 1 PLAN PARCIAL DEL SECTOR S-1



#### SECTOR S-1 "LOS CARRILES"



#### Plano de detalle 2 SITUACIÓN SOBRE ORTOFOTOGRAFÍA DEL ELEMENTO



#### LEYENDA GENERAL

- Extensión del plano de detalle 1
- Extensión del plano de detalle 2
- Límite del sector S-1
- Árbol individual

#### Plano de situación ficha 501

## FICHAS DEL INVENTARIO DE PIES ARBÓREOS Y ARBUSTIVOS

### Árbol

Nº de ficha 502  
 Tipo de elemento: Árbol individual  
 Especie: *Pinus pinea*  
 Altura (m): 6  
 Perímetro (cm): 90  
 Altura de la 1ª rama (m): 1.6  
 Diámetro de copa (m): 4.5

**Localización (\*):** X: 442897  
 Y: 4489256  
\* Localización aproximada, coordenadas UTM (huso 30 N ETRS 1989)

Edad relativa: Joven

**Estado fitosanitario: Bueno**  
 Madera vista: No      Copa terciada: No  
 Huecos: No              Ramas secas: No  
 Inclinación: 40°        Daños estructurales: No

Plagas o enfermedades No

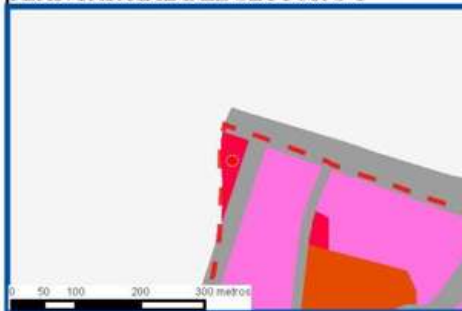


Observaciones:

#### LEYENDA DEL PLAN PARCIAL:

- DPH Arroyo Valdelacasa
- RU
- RCL
- RCP
- RCPPL
- RCM
- TC
- AT M Valdelatas
- ZV, Parque Central
- ZV, Parques y Jardines
- SUI
- Equipamientos privado
- EQ
- Red Viaria
- RV, Áreas de acompañamiento

#### Plano de detalle 1 PLAN PARCIAL DEL SECTOR S-1



#### SECTOR S-1 "LOS CARRILES"



#### Plano de detalle 2 SITUACIÓN SOBRE ORTOFOTOGRAFÍA DEL ELEMENTO



#### LEYENDA GENERAL

- Extensión del plano de detalle 1
- Extensión del plano de detalle 2
- Límite del sector S-1
- Árbol individual

#### Plano de situación ficha 502

Plan Parcial del Sector S-1 "Los Carriles"

Anexo VIII. Inventario de pies arbóreos y arbustivos



**FICHAS DEL INVENTARIO DE PIES ARBÓREOS Y ARBUSTIVOS**

**Árbol**

Nº de ficha 503  
 Tipo de elemento: Árbol individual  
 Especie: *Ulmus pumila*  
 Altura (m): 10  
 Perímetro (cm): 165  
 Altura de la 1ª rama (m): 0.3  
 Diámetro de copa (m): 9

**Localización (\*):** X: 443157  
 Y: 4489256  
\* Localización aproximada, coordenadas UTM (huso 30 N ETRS 1989)

Edad relativa: Joven

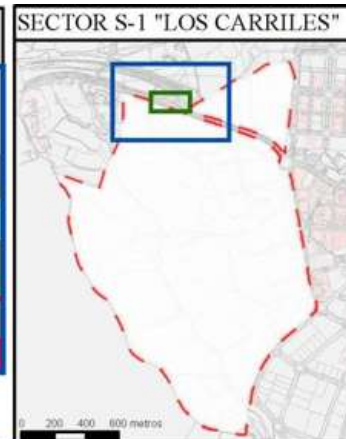
**Estado fitosanitario: Regular**  
 Madera vista: No      Copa terciada: No  
 Huecos: No      Ramas secas: No  
 Inclinación: 40°      Daños estructurales: Si  
 Plagas o enfermedades: No



Observaciones:

**LEYENDA DEL PLAN PARCIAL:**

- DPH Arroyo Valdelacasa
- RU
- RCL
- RCP
- RCPPL
- RCM
- TC
- AT M Valdelatas
- ZV, Parque Central
- ZV, Parques y Jardines
- SUI
- Equipamientos privado
- EQ
- Red Viaria
- RV, Áreas de acompañamiento



**Plano de detalle 2 SITUACIÓN SOBRE ORTOFOTOGRAFÍA DEL ELEMENTO**



**LEYENDA GENERAL**

- Extensión del plano de detalle 1
- Extensión del plano de detalle 2
- Límite del sector S-1
- Árbol individual



**Plano de situación ficha 503**

**FICHAS DEL INVENTARIO DE PIES ARBÓREOS Y ARBUSTIVOS**

**Árbol**

Nº de ficha 504  
 Tipo de elemento: Árbol individual  
 Especie: *Ulmus pumila*  
 Altura (m): 9  
 Perímetro (cm): 76  
 Altura de la 1ª rama (m): 2  
 Diámetro de copa (m): 5

**Localización (\*):** X: 443564  
 Y: 4489256  
\* Localización aproximada, coordenadas UTM (huso 30 N ETRS 1989)

Edad relativa: Joven

**Estado fitosanitario: Regular**  
 Madera vista: No      Copa terciada: No  
 Huecos: No              Ramas secas: Si  
 Inclinación: No        Daños estructurales: No

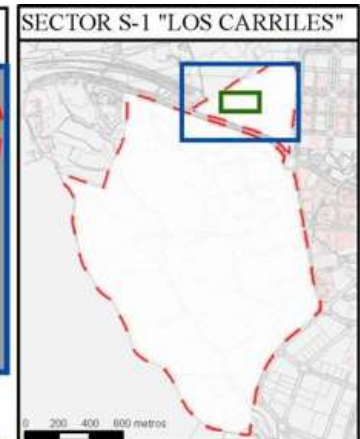
Plagas o enfermedades No



Observaciones:

**LEYENDA DEL PLAN PARCIAL:**

- DPH Arroyo Valdelacasa
- RU
- RCL
- RCP
- RCPPL
- RCM
- TC
- AT M Valdelatas
- ZV, Parque Central
- ZV, Parques y Jardines
- SUI
- Equipamientos privado
- EQ
- Red Viaria
- RV, Áreas de acompañamiento



Plano de detalle 2  
 SITUACIÓN SOBRE ORTOFOTOGRAFÍA DEL ELEMENTO



## FICHAS DEL INVENTARIO DE PIES ARBÓREOS Y ARBUSTIVOS

### Árbol

Nº de ficha 505  
 Tipo de elemento: Árbol individual  
 Especie: *Pinus pinea*  
 Altura (m): 3  
 Perímetro (cm): 49  
 Altura de la 1ª rama (m): 1.5  
 Diámetro de copa (m): 2.5

**Localización (\*):** X: 443013  
 Y: 4489256  
\* Localización aproximada, coordenadas UTM (huso 30 N ETRS 1989)

Edad relativa: Joven

**Estado fitosanitario: Bueno**  
 Madera vista: No      Copa terciada: No  
 Huecos: No      Ramas secas: No  
 Inclinación: No      Daños estructurales: No

Plagas o enfermedades No

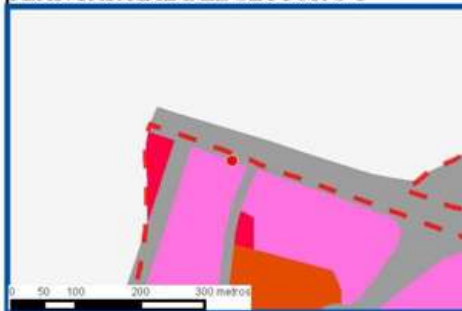


Observaciones:

#### LEYENDA DEL PLAN PARCIAL:

-  DPH Arroyo Valdelacasa
-  RU
-  RCL
-  RCP
-  RCPPL
-  RCM
-  TC
-  AT M Valdelatas
-  ZV, Parque Central
-  ZV, Parques y Jardines
-  SUI
-  Equipamientos privado
-  EQ
-  Red Viaria
-  RV, Áreas de acompañamiento

#### Plano de detalle 1 PLAN PARCIAL DEL SECTOR S-1



#### SECTOR S-1 "LOS CARRILES"



#### Plano de detalle 2 SITUACIÓN SOBRE ORTOFOTOGRAFÍA DEL ELEMENTO



#### LEYENDA GENERAL

-  Extensión del plano de detalle 1
-  Extensión del plano de detalle 2
-  Límite del sector S-1
-  Árbol individual



#### Plano de situación ficha 505

**FICHAS DEL INVENTARIO DE PIES ARBÓREOS Y ARBUSTIVOS**

**Árbol**

Nº de ficha 506  
 Tipo de elemento: Árbol individual  
 Especie: *Pinus pinea*  
 Altura (m): 8  
 Perímetro (cm): 125  
 Altura de la 1ª rama (m): 2.3  
 Diámetro de copa (m): 5.5

**Localización (\*):** X: 443022  
 Y: 4489256  
\* Localización aproximada, coordenadas UTM (huso 30 N ETRS 1989)

Edad relativa: Joven

**Estado fitosanitario: Bueno**  
 Madera vista: No      Copa terciada: No  
 Huecos: No      Ramas secas: No  
 Inclinación: No      Daños estructurales: No

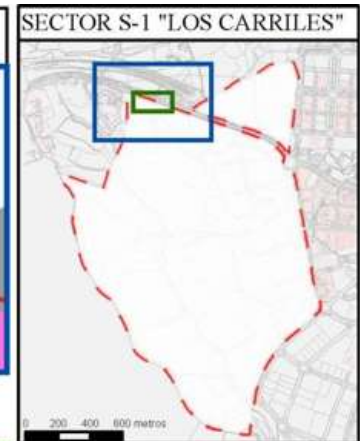
Plagas o enfermedades No

Observaciones:



**LEYENDA DEL PLAN PARCIAL:**

- DPH Arroyo Valdelacasa
- RU
- RCL
- RCP
- RCPPL
- RCM
- TC
- AT M Valdelatas
- ZV, Parque Central
- ZV, Parques y Jardines
- SUI
- Equipamientos privado
- EQ
- Red Viaria
- RV, Áreas de acompañamiento



Plano de detalle 2  
 SITUACIÓN SOBRE ORTOFOTOGRAFÍA DEL ELEMENTO



**LEYENDA GENERAL**

- Extensión del plano de detalle 1
- Extensión del plano de detalle 2
- Límite del sector S-1
- Árbol individual

Plano de situación ficha 506

## FICHAS DEL INVENTARIO DE PIES ARBÓREOS Y ARBUSTIVOS

### Árbol

Nº de ficha 507  
 Tipo de elemento: Árbol individual  
 Especie: *Pinus pinea*  
 Altura (m): 5  
 Perímetro (cm): 73  
 Altura de la 1ª rama (m): 1.3  
 Diámetro de copa (m): 3.5

**Localización (\*):** X: 442953  
 Y: 4489256  
\* Localización aproximada, coordenadas UTM (huso 30 N ETRS 1989)

Edad relativa: Joven

### Estado fitosanitario: Bueno

Madera vista: No      Copa terciada: No  
 Huecos: No      Ramas secas: No  
 Inclinación: No      Daños estructurales: No

Plagas o enfermedades No

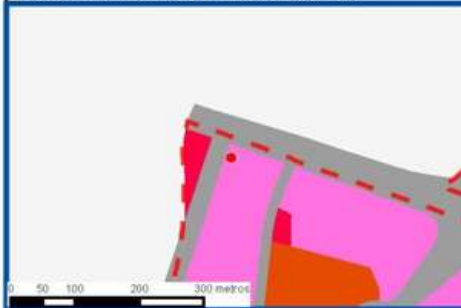


Observaciones:

### LEYENDA DEL PLAN PARCIAL:

- DPH Arroyo Valdelacasa
- RU
- RCL
- RCP
- RCPPL
- RCM
- TC
- AT M Valdelatas
- ZV, Parque Central
- ZV, Parques y Jardines
- SUI
- Equipamientos privado
- EQ
- Red Viaria
- RV, Áreas de acompañamiento

### Plano de detalle 1 PLAN PARCIAL DEL SECTOR S-1



### SECTOR S-1 "LOS CARRILES"



### Plano de detalle 2 SITUACIÓN SOBRE ORTOFOTOGRAFÍA DEL ELEMENTO



### LEYENDA GENERAL

- Extensión del plano de detalle 1
- Extensión del plano de detalle 2
- Límite del sector S-1
- Árbol individual

### Plano de situación ficha 507

## FICHAS DEL INVENTARIO DE PIES ARBÓREOS Y ARBUSTIVOS

### Árbol

Nº de ficha 508  
 Tipo de elemento: Árbol individual  
 Especie: *Pinus pinea*  
 Altura (m): 3  
 Perímetro (cm): 24  
 Altura de la 1ª rama (m): 1.4  
 Diámetro de copa (m): 1.5

**Localización (\*):** X: 442916  
 Y: 4489256  
\* Localización aproximada, coordenadas UTM (huso 30 N ETRS 1989)

Edad relativa: Joven

### Estado fitosanitario: Bueno

Madera vista: No      Copa terciada: No  
 Huecos: No      Ramas secas: No  
 Inclinación: No      Daños estructurales: No

Plagas o enfermedades No

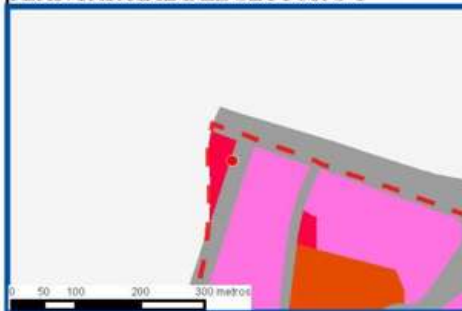
Observaciones:



### LEYENDA DEL PLAN PARCIAL:

- DPH Arroyo Valdelacasa
- RU
- RCL
- RCP
- RCPPL
- RCM
- TC
- AT M Valdelatas
- ZV, Parque Central
- ZV, Parques y Jardines
- SUI
- Equipamientos privado
- EQ
- Red Viaria
- RV, Áreas de acompañamiento

### Plano de detalle 1 PLAN PARCIAL DEL SECTOR S-1



### SECTOR S-1 "LOS CARRILES"



### Plano de detalle 2 SITUACIÓN SOBRE ORTOFOTOGRAFÍA DEL ELEMENTO



### LEYENDA GENERAL

- Extensión del plano de detalle 1
- Extensión del plano de detalle 2
- Límite del sector S-1
- Árbol individual

### Plano de situación ficha 508

**FICHAS DEL INVENTARIO DE PIES ARBÓREOS Y ARBUSTIVOS**

**Árbol**

Nº de ficha 509  
 Tipo de elemento: Árbol individual  
 Especie: *Ulmus pumila*  
 Altura (m): 4  
 Perímetro (cm): 56  
 Altura de la 1ª rama (m): 1.7  
 Diámetro de copa (m): 2

**Localización (\*):** X: 443160  
 Y: 4489255  
\* Localización aproximada, coordenadas UTM (huso 30 N ETRS 1989)

Edad relativa: Joven

**Estado fitosanitario:**

**Bueno**

Madera vista: No      Copa terciada: No  
 Huecos: No      Ramas secas: No  
 Inclinación: No      Daños estructurales: No

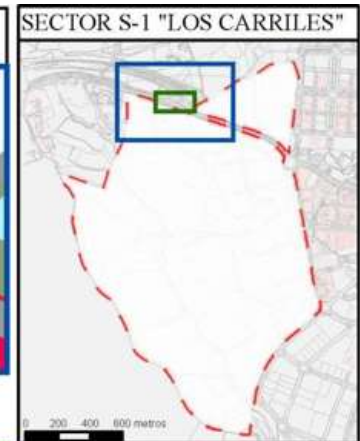
Plagas o enfermedades No



Observaciones:

**LEYENDA DEL PLAN PARCIAL:**

- DPH Arroyo Valdelacasa
- RU
- RCL
- RCP
- RCPPL
- RCM
- TC
- AT M Valdelatas
- ZV, Parque Central
- ZV, Parques y Jardines
- SUI
- Equipamientos privado
- EQ
- Red Viaria
- RV, Áreas de acompañamiento



**Plano de detalle 2  
 SITUACIÓN SOBRE ORTOFOTOGRAFÍA DEL ELEMENTO**



**LEYENDA GENERAL**

- Extensión del plano de detalle 1
- Extensión del plano de detalle 2
- Límite del sector S-1
- Árbol individual

**Plano de situación ficha 509**

## FICHAS DEL INVENTARIO DE PIES ARBÓREOS Y ARBUSTIVOS

### Árbol

Nº de ficha 510  
 Tipo de elemento: Árbol individual  
 Especie: *Pinus pinea*  
 Altura (m): 2,5  
 Perímetro (cm): 43  
 Altura de la 1ª rama (m): 1.2  
 Diámetro de copa (m): 2

**Localización (\*):** X: 442975  
 Y: 4489255  
\* Localización aproximada, coordenadas UTM (huso 30 N ETRS 1989)

Edad relativa: Joven

### Estado fitosanitario: Bueno

Madera vista:	No	Copa terciada:	No
Huecos:	No	Ramas secas:	No
Inclinación:	No	Daños estructurales:	No

Plagas o enfermedades No

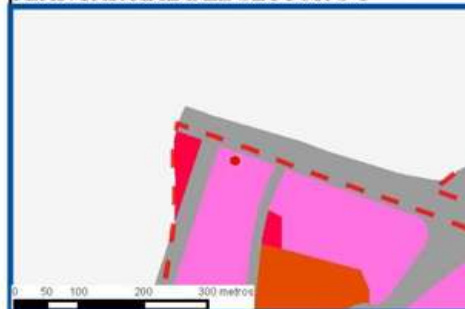


Observaciones:

#### LEYENDA DEL PLAN PARCIAL:

- DPH Arroyo Valdelacasa
- RU
- RCL
- RCP
- RCPPL
- RCM
- TC
- AT M Valdelatas
- ZV, Parque Central
- ZV, Parques y Jardines
- SUI
- Equipamientos privado
- EQ
- Red Viaria
- RV, Áreas de acompañamiento

#### Plano de detalle 1 PLAN PARCIAL DEL SECTOR S-1



#### SECTOR S-1 "LOS CARRILES"



#### Plano de detalle 2 SITUACIÓN SOBRE ORTOFOTOGRAFÍA DEL ELEMENTO



#### LEYENDA GENERAL

- Extensión del plano de detalle 1
- Extensión del plano de detalle 2
- Límite del sector S-1
- Árbol individual

#### Plano de situación ficha 510



## FICHAS DEL INVENTARIO DE PIES ARBÓREOS Y ARBUSTIVOS

### Árbol

Nº de ficha 511  
 Tipo de elemento: Árbol individual  
 Especie: *Pinus pinea*  
 Altura (m): 5,5  
 Perímetro (cm): 89  
 Altura de la 1ª rama (m): 1.7  
 Diámetro de copa (m): 5

**Localización (\*):** X: 442992  
 Y: 4489255  
\* Localización aproximada, coordenadas UTM (huso 30 N ETRS 1989)

Edad relativa: Joven

**Estado fitosanitario: Bueno**  
 Madera vista: No      Copa terciada: No  
 Huecos: No      Ramas secas: No  
 Inclinación: No      Daños estructurales: No

Plagas o enfermedades No

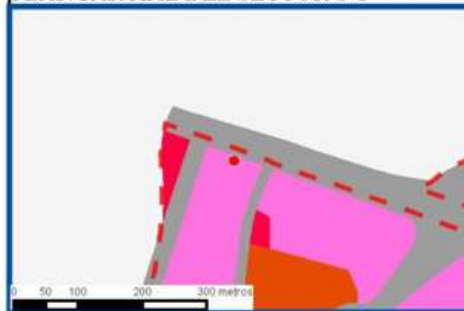


Observaciones:

#### LEYENDA DEL PLAN PARCIAL:

-  DPH Arroyo Valdelacasa
-  RU
-  RCL
-  RCP
-  RCPPL
-  RCM
-  TC
-  AT M Valdelatas
-  ZV, Parque Central
-  ZV, Parques y Jardines
-  SUI
-  Equipamientos privado
-  EQ
-  Red Viaria
-  RV, Áreas de acompañamiento

#### Plano de detalle 1 PLAN PARCIAL DEL SECTOR S-1



#### SECTOR S-1 "LOS CARRILES"



#### Plano de detalle 2 SITUACIÓN SOBRE ORTOFOTOGRAFÍA DEL ELEMENTO



#### LEYENDA GENERAL

-  Extensión del plano de detalle 1
-  Extensión del plano de detalle 2
-  Límite del sector S-1
-  Árbol individual



#### Plano de situación ficha 511

## FICHAS DEL INVENTARIO DE PIES ARBÓREOS Y ARBUSTIVOS

### Árbol

Nº de ficha 512  
 Tipo de elemento: Árbol individual  
 Especie: *Pinus pinea*  
 Altura (m): 6,5  
 Perímetro (cm): 103  
 Altura de la 1ª rama (m): 1.8  
 Diámetro de copa (m): 5

**Localización (\*):** X: 442904  
 Y: 4489255  
\* Localización aproximada, coordenadas UTM (huso 30 N ETRS 1989)

Edad relativa: Joven

**Estado fitosanitario: Bueno**  
 Madera vista: No      Copa terciada: No  
 Huecos: No      Ramas secas: No  
 Inclinación: No      Daños estructurales: No

Plagas o enfermedades No

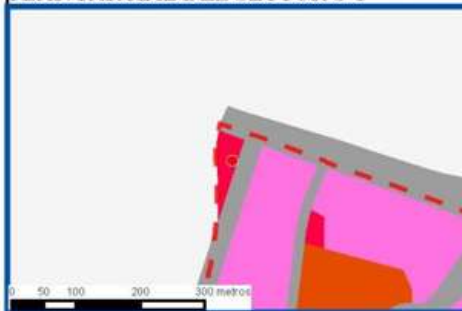
Observaciones:



#### LEYENDA DEL PLAN PARCIAL:

- DPH Arroyo Valdelacasa
- RU
- RCL
- RCP
- RCPPL
- RCM
- TC
- AT M Valdelatas
- ZV, Parque Central
- ZV, Parques y Jardines
- SUI
- Equipamientos privado
- EQ
- Red Viaria
- RV, Áreas de acompañamiento


#### Plano de detalle 1 PLAN PARCIAL DEL SECTOR S-1



#### SECTOR S-1 "LOS CARRILES"



#### Plano de detalle 2 SITUACIÓN SOBRE ORTOFOTOGRAFÍA DEL ELEMENTO



#### LEYENDA GENERAL

- Extensión del plano de detalle 1
- Extensión del plano de detalle 2
- Límite del sector S-1
- Árbol individual



#### Plano de situación ficha 512

## FICHAS DEL INVENTARIO DE PIES ARBÓREOS Y ARBUSTIVOS

### Árbol

Nº de ficha 513  
 Tipo de elemento: Árbol individual  
 Especie: *Pinus pinea*  
 Altura (m): 3  
 Perímetro (cm): 59  
 Altura de la 1ª rama (m): 1.5  
 Diámetro de copa (m): 2.5

**Localización (\*):** X: 442937  
 Y: 4489255  
\* Localización aproximada, coordenadas UTM (huso 30 N ETRS 1989)

Edad relativa: Joven

**Estado fitosanitario: Regular**  
 Madera vista: No      Copa terciada: No  
 Huecos: No              Ramas secas: No  
 Inclinación: No        Daños estructurales: No

Plagas o enfermedades Presenta defoliación

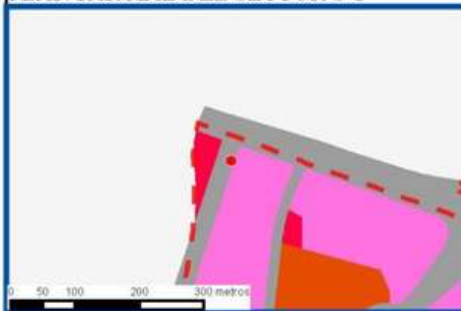


Observaciones:

#### LEYENDA DEL PLAN PARCIAL:

-  DPH Arroyo Valdelacasa
-  RU
-  RCL
-  RCP
-  RCPPL
-  RCM
-  TC
-  AT M Valdelatas
-  ZV, Parque Central
-  ZV, Parques y Jardines
-  SUI
-  Equipamientos privado
-  EQ
-  Red Viaria
-  RV, Áreas de acompañamiento

#### Plano de detalle 1 PLAN PARCIAL DEL SECTOR S-1



#### SECTOR S-1 "LOS CARRILES"



#### Plano de detalle 2 SITUACIÓN SOBRE ORTOFOTOGRAFÍA DEL ELEMENTO



#### LEYENDA GENERAL

-  Extensión del plano de detalle 1
-  Extensión del plano de detalle 2
-  Límite del sector S-1
-  Árbol individual

#### Plano de situación ficha 513

## FICHAS DEL INVENTARIO DE PIES ARBÓREOS Y ARBUSTIVOS

### Árbol

Nº de ficha 514  
 Tipo de elemento: Árbol individual  
 Especie: *Pinus pinea*  
 Altura (m): 3,5  
 Perímetro (cm): 54  
 Altura de la 1ª rama (m): 0.7  
 Diámetro de copa (m): 2

**Localización (\*):** X: 442886  
 Y: 4489255  
 \* Localización aproximada, coordenadas UTM (huso 30 N ETRS 1989)

Edad relativa: Joven

**Estado fitosanitario: Bueno**  
 Madera vista: No      Copa terciada: No  
 Huecos: No      Ramas secas: No  
 Inclinación: No      Daños estructurales: No

Plagas o enfermedades No

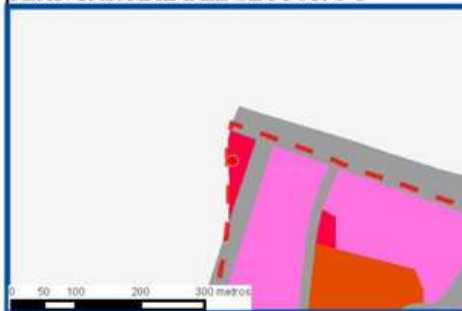


Observaciones:

#### LEYENDA DEL PLAN PARCIAL:

- DPH Arroyo Valdelacasa
- RU
- RCL
- RCP
- RCPPL
- RCM
- TC
- AT M Valdelatas
- ZV, Parque Central
- ZV, Parques y Jardines
- SUI
- Equipamientos privado
- EQ
- Red Viaria
- RV, Áreas de acompañamiento

#### Plano de detalle 1 PLAN PARCIAL DEL SECTOR S-1



#### SECTOR S-1 "LOS CARRILES"



#### Plano de detalle 2 SITUACIÓN SOBRE ORTOFOTOGRAFÍA DEL ELEMENTO



#### LEYENDA GENERAL

- Extensión del plano de detalle 1
- Extensión del plano de detalle 2
- Límite del sector S-1
- Árbol individual

#### Plano de situación ficha 514

## FICHAS DEL INVENTARIO DE PIES ARBÓREOS Y ARBUSTIVOS

### Árbol

Nº de ficha 515  
 Tipo de elemento: Árbol individual  
 Especie: *Pinus pinea*  
 Altura (m): 7,5  
 Perímetro (cm): 83  
 Altura de la 1ª rama (m): 1.5  
 Diámetro de copa (m): 5

**Localización (\*):** X: 443026  
 Y: 4489255  
\* Localización aproximada, coordenadas UTM (huso 30 N ETRS 1989)

Edad relativa: Joven

**Estado fitosanitario: Bueno**  
 Madera vista: No      Copa terciada: No  
 Huecos: No      Ramas secas: No  
 Inclinación: No      Daños estructurales: No

Plagas o enfermedades No

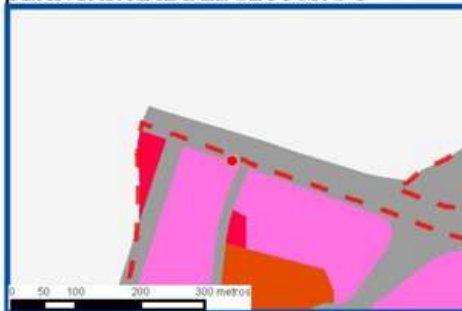
Observaciones:



#### LEYENDA DEL PLAN PARCIAL:

-  DPH Arroyo Valdelacasa
-  RU
-  RCL
-  RCP
-  RCPPL
-  RCM
-  TC
-  AT M Valdelatas
-  ZV, Parque Central
-  ZV, Parques y Jardines
-  SUI
-  Equipamientos privado
-  EQ
-  Red Viaria
-  RV, Áreas de acompañamiento

#### Plano de detalle 1 PLAN PARCIAL DEL SECTOR S-1



#### SECTOR S-1 "LOS CARRILES"



#### Plano de detalle 2 SITUACIÓN SOBRE ORTOFOTOGRAFÍA DEL ELEMENTO



#### LEYENDA GENERAL

-  Extensión del plano de detalle 1
-  Extensión del plano de detalle 2
-  Límite del sector S-1
-  Árbol individual

#### Plano de situación ficha 515

## FICHAS DEL INVENTARIO DE PIES ARBÓREOS Y ARBUSTIVOS

### Árbol

Nº de ficha 516  
 Tipo de elemento: Árbol individual  
 Especie: *Pinus pinea*  
 Altura (m): 3  
 Perímetro (cm): 56  
 Altura de la 1ª rama (m): 1.1  
 Diámetro de copa (m): 2

**Localización (\*):** X: 443017  
 Y: 4489254  
\* Localización aproximada, coordenadas UTM (huso 30 N ETRS 1989)

Edad relativa: Joven

### Estado fitosanitario: Bueno

Madera vista: No      Copa terciada: No  
 Huecos: No      Ramas secas: No  
 Inclinación: No      Daños estructurales: No

Plagas o enfermedades No

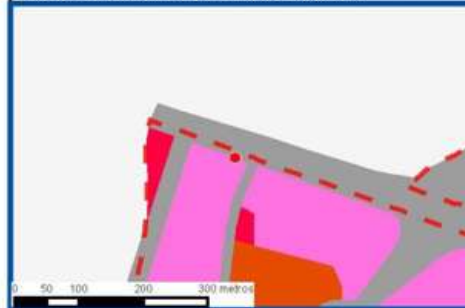


Observaciones:

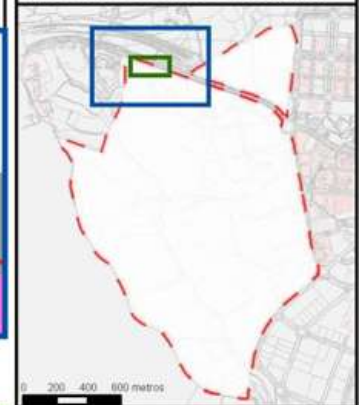
#### LEYENDA DEL PLAN PARCIAL:

- DPH Arroyo Valdelacasa
- RU
- RCL
- RCP
- RCPPL
- RCM
- TC
- AT M Valdelatas
- ZV, Parque Central
- ZV, Parques y Jardines
- SUI
- Equipamientos privado
- EQ
- Red Viaria
- RV, Áreas de acompañamiento

Plano de detalle 1  
 PLAN PARCIAL DEL SECTOR S-1



SECTOR S-1 "LOS CARRILES"



Plano de detalle 2  
 SITUACIÓN SOBRE ORTOFOTOGRAFÍA DEL ELEMENTO



#### LEYENDA GENERAL

- Extensión del plano de detalle 1
- Extensión del plano de detalle 2
- Límite del sector S-1
- Árbol individual

Plano de situación ficha 516

Plan Parcial del Sector S-1 "Los Carriles"

Anexo VIII. Inventario de pies arbóreos y arbustivos

## FICHAS DEL INVENTARIO DE PIES ARBÓREOS Y ARBUSTIVOS

### Árbol

Nº de ficha 517  
 Tipo de elemento: Árbol individual  
 Especie: *Pinus pinea*  
 Altura (m): 6,5  
 Perímetro (cm): 92  
 Altura de la 1ª rama (m): 1.5  
 Diámetro de copa (m): 5

**Localización (\*):** X: 442920  
 Y: 4489254  
\* Localización aproximada, coordenadas UTM (huso 30 N ETRS 1989)

Edad relativa: Joven

### Estado fitosanitario: Bueno

Madera vista: No      Copa terciada: No  
 Huecos: No      Ramas secas: No  
 Inclinación: 30°      Daños estructurales: No

Plagas o enfermedades No

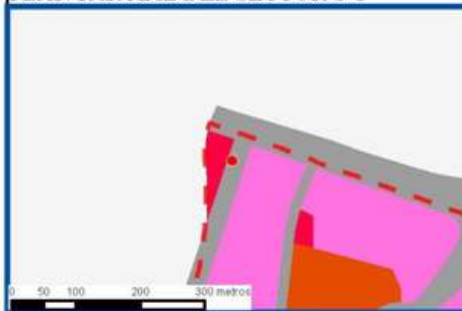


Observaciones:

#### LEYENDA DEL PLAN PARCIAL:

-  DPH Arroyo Valdelacasa
-  RU
-  RCL
-  RCP
-  RCPPL
-  RCM
-  TC
-  AT M Valdelatas
-  ZV, Parque Central
-  ZV, Parques y Jardines
-  SUI
-  Equipamientos privado
-  EQ
-  Red Viaria
-  RV, Áreas de acompañamiento

#### Plano de detalle 1 PLAN PARCIAL DEL SECTOR S-1



#### SECTOR S-1 "LOS CARRILES"



#### Plano de detalle 2 SITUACIÓN SOBRE ORTOFOTOGRAFÍA DEL ELEMENTO



#### LEYENDA GENERAL

-  Extensión del plano de detalle 1
-  Extensión del plano de detalle 2
-  Límite del sector S-1
-  Árbol individual



#### Plano de situación ficha 517

Plan Parcial del Sector S-1 "Los Carriles"

Anexo VIII. Inventario de pies arbóreos y arbustivos

## FICHAS DEL INVENTARIO DE PIES ARBÓREOS Y ARBUSTIVOS

### Árbol

Nº de ficha 518  
 Tipo de elemento: Árbol individual  
 Especie: *Ulmus pumila*  
 Altura (m): 2,5  
 Perímetro (cm): 129  
 Altura de la 1ª rama (m): 2.5  
 Diámetro de copa (m): 0

**Localización (\*):** X: 443361  
 Y: 4489254  
\* Localización aproximada, coordenadas UTM (huso 30 N ETRS 1989)

Edad relativa: Muerto

**Estado fitosanitario: Muerto**  
 Madera vista: No      Copa terciada: No  
 Huecos: No              Ramas secas: No  
 Inclinación: No        Daños estructurales: No

Plagas o enfermedades No

Observaciones:



#### LEYENDA DEL PLAN PARCIAL:

-  DPH Arroyo Valdelacasa
-  RU
-  RCL
-  RCP
-  RCPPL
-  RCM
-  TC
-  AT M Valdelatas
-  ZV, Parque Central
-  ZV, Parques y Jardines
-  SUI
-  Equipamientos privado
-  EQ
-  Red Viaria
-  RV, Áreas de acompañamiento



#### Plano de detalle 2 SITUACIÓN SOBRE ORTOFOTOGRAFÍA DEL ELEMENTO



#### LEYENDA GENERAL

-  Extensión del plano de detalle 1
-  Extensión del plano de detalle 2
-  Límite del sector S-1
-  Árbol individual

#### Plano de situación ficha 518



## FICHAS DEL INVENTARIO DE PIES ARBÓREOS Y ARBUSTIVOS

### Árbol

Nº de ficha 519  
 Tipo de elemento: Árbol individual  
 Especie: *Pinus pinea*  
 Altura (m): 4,5  
 Perímetro (cm): 70  
 Altura de la 1ª rama (m): 1.5  
 Diámetro de copa (m): 3.5

**Localización (\*):** X: 442959  
 Y: 4489254  
\* Localización aproximada, coordenadas UTM (huso 30 N ETRS 1989)

Edad relativa: Joven

### Estado fitosanitario: Bueno

Madera vista: No      Copa terciada: No  
 Huecos: No      Ramas secas: No  
 Inclinación: 30°      Daños estructurales: No

Plagas o enfermedades No

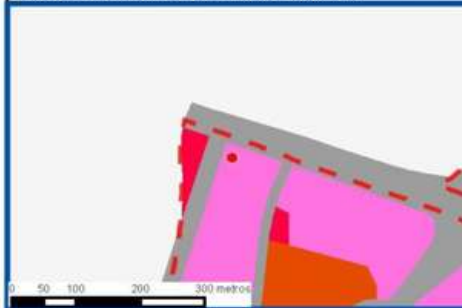


Observaciones:

#### LEYENDA DEL PLAN PARCIAL:

- DPH Arroyo Valdelacasa
- RU
- RCL
- RCP
- RCPPL
- RCM
- TC
- AT M Valdelatas
- ZV, Parque Central
- ZV, Parques y Jardines
- SUI
- Equipamientos privado
- EQ
- Red Viaria
- RV, Áreas de acompañamiento

#### Plano de detalle 1 PLAN PARCIAL DEL SECTOR S-1



#### SECTOR S-1 "LOS CARRILES"



#### Plano de detalle 2 SITUACIÓN SOBRE ORTOFOTOGRAFÍA DEL ELEMENTO



#### LEYENDA GENERAL

- Extensión del plano de detalle 1
- Extensión del plano de detalle 2
- Límite del sector S-1
- Árbol individual



#### Plano de situación ficha 519

**FICHAS DEL INVENTARIO DE PIES ARBÓREOS Y ARBUSTIVOS**

**Árbol**

Nº de ficha 520  
 Tipo de elemento: Árbol individual  
 Especie: *Ulmus pumila*  
 Altura (m): 8  
 Perímetro (cm): 158  
 Altura de la 1ª rama (m): 0.2  
 Diámetro de copa (m): 6

**Localización (\*):** X: 443643  
 Y: 4489253  
\* Localización aproximada, coordenadas UTM (huso 30 N ETRS 1989)

Edad relativa: Joven

**Estado fitosanitario: Bueno**  
 Madera vista: No      Copa terciada: No  
 Huecos: No      Ramas secas: No  
 Inclinación: No      Daños estructurales: No

Plagas o enfermedades No



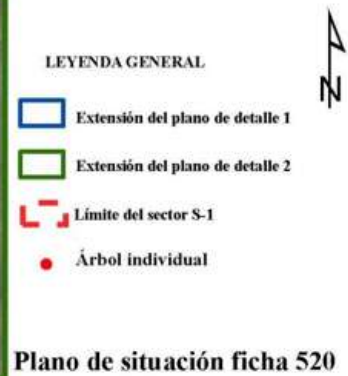
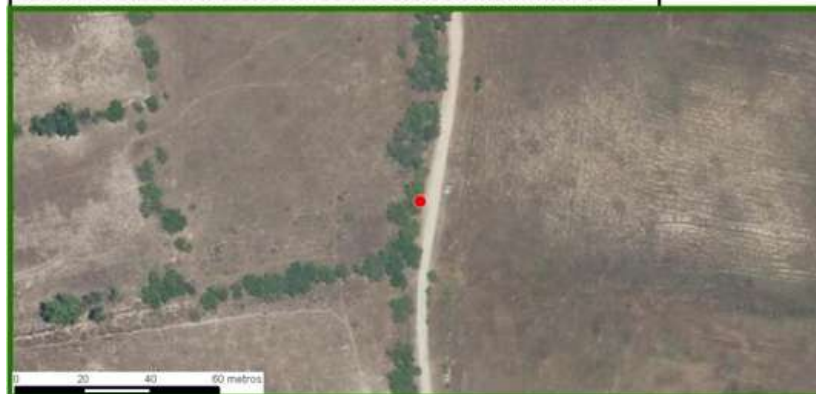
Observaciones:

**LEYENDA DEL PLAN PARCIAL:**

- DPH Arroyo Valdelacasa
- RU
- RCL
- RCP
- RCPPL
- RCM
- TC
- AT M Valdelatas
- ZV, Parque Central
- ZV, Parques y Jardines
- SUI
- Equipamientos privado
- EQ
- Red Viaria
- RV, Áreas de acompañamiento



**Plano de detalle 2  
 SITUACIÓN SOBRE ORTOFOTOGRAFÍA DEL ELEMENTO**



## FICHAS DEL INVENTARIO DE PIES ARBÓREOS Y ARBUSTIVOS

### Árbol

Nº de ficha 521  
 Tipo de elemento: Árbol individual  
 Especie: *Pinus pinea*  
 Altura (m): 7,5  
 Perímetro (cm): 139  
 Altura de la 1ª rama (m): 2.8  
 Diámetro de copa (m): 6

**Localización (\*):** X: 443030  
 \* Localización aproximada, coordenadas UTM (huso 30 N ETRS 1989) Y: 4489253

Edad relativa: Joven

**Estado fitosanitario: Bueno**  
 Madera vista: No      Copa terciada: No  
 Huecos: No      Ramas secas: No  
 Inclinación: No      Daños estructurales: No

Plagas o enfermedades No

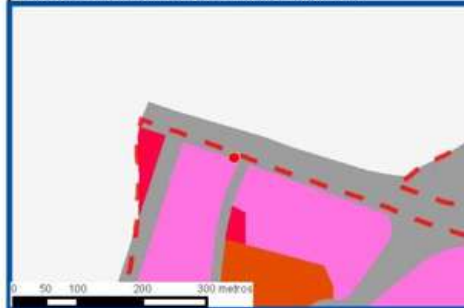


Observaciones:

#### LEYENDA DEL PLAN PARCIAL:

- DPH Arroyo Valdelacasa
- RU
- RCL
- RCP
- RCPPL
- RCM
- TC
- AT M Valdelatas
- ZV, Parque Central
- ZV, Parques y Jardines
- SUI
- Equipamientos privado
- EQ
- Red Viaria
- RV, Áreas de acompañamiento

#### Plano de detalle 1 PLAN PARCIAL DEL SECTOR S-1



#### SECTOR S-1 "LOS CARRILES"



#### Plano de detalle 2 SITUACIÓN SOBRE ORTOFOTOGRAFÍA DEL ELEMENTO



#### LEYENDA GENERAL

- Extensión del plano de detalle 1
- Extensión del plano de detalle 2
- Límite del sector S-1
- Árbol individual

#### Plano de situación ficha 521

## FICHAS DEL INVENTARIO DE PIES ARBÓREOS Y ARBUSTIVOS

### Árbol

Nº de ficha 522  
 Tipo de elemento: Árbol individual  
 Especie: *Ulmus pumila*  
 Altura (m): 8,5  
 Perímetro (cm): 87  
 Altura de la 1ª rama (m): 2  
 Diámetro de copa (m): 3.5

**Localización (\*):** X: 443424  
 Y: 4489253  
\* Localización aproximada, coordenadas UTM (huso 30 N ETRS 1989)

Edad relativa: Muerto

**Estado fitosanitario: Muerto**  
 Madera vista: No      Copa terciada: No  
 Huecos: No            Ramas secas: No  
 Inclinación: No        Daños estructurales: No

Plagas o enfermedades No



Observaciones:

#### LEYENDA DEL PLAN PARCIAL:

-  DPH Arroyo Valdelacasa
-  RU
-  RCL
-  RCP
-  RCPPL
-  RCM
-  TC
-  AT M Valdelatas
-  ZV, Parque Central
-  ZV, Parques y Jardines
-  SUI
-  Equipamientos privado
-  EQ
-  Red Viaria
-  RV, Áreas de acompañamiento



#### Plano de detalle 2 SITUACIÓN SOBRE ORTOFOTOGRAFÍA DEL ELEMENTO



#### LEYENDA GENERAL

-  Extensión del plano de detalle 1
-  Extensión del plano de detalle 2
-  Límite del sector S-1
-  Árbol individual

#### Plano de situación ficha 522

## FICHAS DEL INVENTARIO DE PIES ARBÓREOS Y ARBUSTIVOS

### Árbol

Nº de ficha 523  
 Tipo de elemento: Árbol individual  
 Especie: *Pinus pinea*  
 Altura (m): 4,5  
 Perímetro (cm): 77  
 Altura de la 1ª rama (m): 1.4  
 Diámetro de copa (m): 4.5

**Localización (\*):** X: 442980  
 Y: 4489253  
\* Localización aproximada, coordenadas UTM (huso 30 N ETRS 1989)

Edad relativa: Joven

### Estado fitosanitario: Bueno

Madera vista: No      Copa terciada: No  
 Huecos: No      Ramas secas: No  
 Inclinación: No      Daños estructurales: No

Plagas o enfermedades No

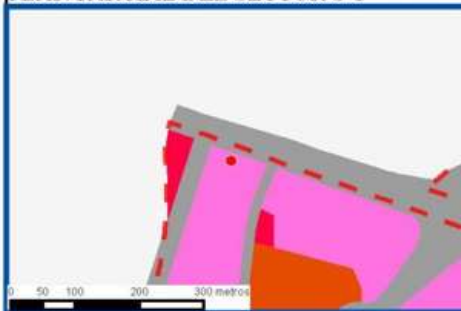


Observaciones:

#### LEYENDA DEL PLAN PARCIAL:

- DPH Arroyo Valdelacasa
- RU
- RCL
- RCP
- RCPPPL
- RCM
- TC
- AT M Valdelatas
- ZV, Parque Central
- ZV, Parques y Jardines
- SUI
- Equipamientos privado
- EQ
- Red Viaria
- RV, Áreas de acompañamiento

#### Plano de detalle 1 PLAN PARCIAL DEL SECTOR S-1



#### SECTOR S-1 "LOS CARRILES"



#### Plano de detalle 2 SITUACIÓN SOBRE ORTOFOTOGRAFÍA DEL ELEMENTO



#### LEYENDA GENERAL

- Extensión del plano de detalle 1
- Extensión del plano de detalle 2
- Límite del sector S-1
- Árbol individual

#### Plano de situación ficha 523

## FICHAS DEL INVENTARIO DE PIES ARBÓREOS Y ARBUSTIVOS

### Árbol

Nº de ficha 524  
 Tipo de elemento: Árbol individual  
 Especie: *Pinus pinea*  
 Altura (m): 3,5  
 Perímetro (cm): 46  
 Altura de la 1ª rama (m): 0.9  
 Diámetro de copa (m): 2

**Localización (\*):** X: 443022  
 Y: 4489253  
\* Localización aproximada, coordenadas UTM (huso 30 N ETRS 1989)

Edad relativa: Joven

**Estado fitosanitario: Bueno**  
 Madera vista: No      Copa terciada: No  
 Huecos: No      Ramas secas: No  
 Inclinación: No      Daños estructurales: No

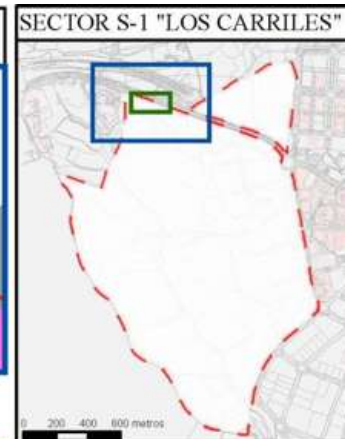

Plagas o enfermedades No



Observaciones:

#### LEYENDA DEL PLAN PARCIAL:

- DPH Arroyo Valdelacasa
- RU
- RCL
- RCP
- RCPPL
- RCM
- TC
- AT M Valdelatas
- ZV, Parque Central
- ZV, Parques y Jardines
- SUI
- Equipamientos privado
- EQ
- Red Viaria
- RV, Áreas de acompañamiento



#### Plano de detalle 2 SITUACIÓN SOBRE ORTOFOTOGRAFÍA DEL ELEMENTO



#### LEYENDA GENERAL

- Extensión del plano de detalle 1
- Extensión del plano de detalle 2
- Límite del sector S-1
- Árbol individual

Plano de situación ficha 524

## FICHAS DEL INVENTARIO DE PIES ARBÓREOS Y ARBUSTIVOS

### Árbol

Nº de ficha 525  
 Tipo de elemento: Árbol individual  
 Especie: *Pinus pinea*  
 Altura (m): 5  
 Perímetro (cm): 75  
 Altura de la 1ª rama (m): 1.2  
 Diámetro de copa (m): 3.5

**Localización (\*):** X: 442998  
 Y: 4489253  
\* Localización aproximada, coordenadas UTM (huso 30 N ETRS 1989)

Edad relativa: Joven

### Estado fitosanitario: Bueno

Madera vista: No      Copa terciada: No  
 Huecos: No      Ramas secas: No  
 Inclinación: No      Daños estructurales: No

Plagas o enfermedades No

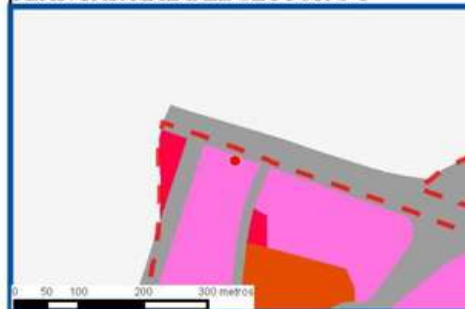


Observaciones:

### LEYENDA DEL PLAN PARCIAL:

-  DPH Arroyo Valdelacasa
-  RU
-  RCL
-  RCP
-  RCPPL
-  RCM
-  TC
-  AT M Valdelatas
-  ZV, Parque Central
-  ZV, Parques y Jardines
-  SUI
-  Equipamientos privado
-  EQ
-  Red Viaria
-  RV, Áreas de acompañamiento

### Plano de detalle 1 PLAN PARCIAL DEL SECTOR S-1



### SECTOR S-1 "LOS CARRILES"



### Plano de detalle 2 SITUACIÓN SOBRE ORTOFOTOGRAFÍA DEL ELEMENTO



### LEYENDA GENERAL

-  Extensión del plano de detalle 1
-  Extensión del plano de detalle 2
-  Límite del sector S-1
-  Árbol individual

### Plano de situación ficha 525

Plan Parcial del Sector S-1 "Los Carriles"

Anexo VIII. Inventario de pies arbóreos y arbustivos

## FICHAS DEL INVENTARIO DE PIES ARBÓREOS Y ARBUSTIVOS

### Árbol

Nº de ficha 526  
 Tipo de elemento: Árbol individual  
 Especie: *Pinus pinea*  
 Altura (m): 5  
 Perímetro (cm): 62  
 Altura de la 1ª rama (m): 1.4  
 Diámetro de copa (m): 2.5

**Localización (\*):** X: 442891  
 Y: 4489252  
\* Localización aproximada, coordenadas UTM (huso 30 N ETRS 1989)

Edad relativa: Joven

**Estado fitosanitario: Bueno**  
 Madera vista: No      Copa terciada: No  
 Huecos: No      Ramas secas: No  
 Inclinación: No      Daños estructurales: No

Plagas o enfermedades No

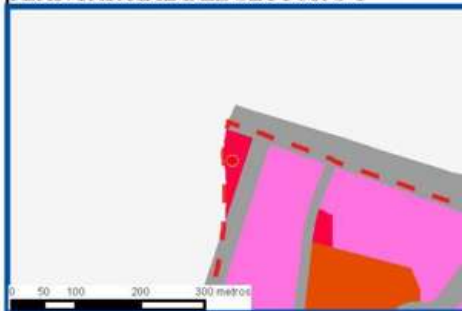


Observaciones:

#### LEYENDA DEL PLAN PARCIAL:

-  DPH Arroyo Valdelacasa
-  RU
-  RCL
-  RCP
-  RCPPL
-  RCM
-  TC
-  AT M Valdelatas
-  ZV, Parque Central
-  ZV, Parques y Jardines
-  SUI
-  Equipamientos privado
-  EQ
-  Red Viaria
-  RV, Áreas de acompañamiento

#### Plano de detalle 1 PLAN PARCIAL DEL SECTOR S-1



#### SECTOR S-1 "LOS CARRILES"



#### Plano de detalle 2 SITUACIÓN SOBRE ORTOFOTOGRAFÍA DEL ELEMENTO



#### LEYENDA GENERAL

-  Extensión del plano de detalle 1
-  Extensión del plano de detalle 2
-  Límite del sector S-1
-  Árbol individual

#### Plano de situación ficha 526



**FICHAS DEL INVENTARIO DE PIES ARBÓREOS Y ARBUSTIVOS**

**Arbusto**

Nº de ficha 527  
 Tipo de elemento: Arbusto individual  
 Especie: *Ulmus pumila*  
 Altura (m): 1,5  
 Diámetro (m): 2

**Localización (\*):** X: 443576  
 Y: 4489252  
\* Localización aproximada, coordenadas UTM (huso 30 N ETRS 1989)

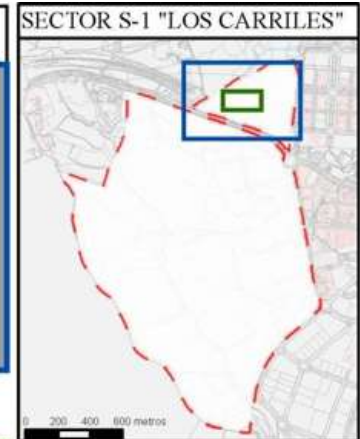
**Estado fitosanitario: Bueno**



Observaciones:

**LEYENDA DEL PLAN PARCIAL:**

- DPH Arroyo Valdelacasa
- RU
- RCL
- RCP
- RCPPL
- RCM
- TC
- AT M Valdelatas
- ZV, Parque Central
- ZV, Parques y Jardines
- SUI
- Equipamientos privado
- EQ
- Red Viaria
- RV, Áreas de acompañamiento



**Plano de detalle 2 SITUACIÓN SOBRE ORTOFOTOGRAFÍA DEL ELEMENTO**



**Plano de situación ficha 527**

## FICHAS DEL INVENTARIO DE PIES ARBÓREOS Y ARBUSTIVOS

### Árbol

Nº de ficha 528  
 Tipo de elemento: Árbol individual  
 Especie: *Pinus pinea*  
 Altura (m): 5,5  
 Perímetro (cm): 94  
 Altura de la 1ª rama (m): 1.4  
 Diámetro de copa (m): 5.5

**Localización (\*):** X: 442926  
 Y: 4489252  
\* Localización aproximada, coordenadas UTM (huso 30 N ETRS 1989)

Edad relativa: Joven

**Estado fitosanitario: Bueno**  
 Madera vista: No      Copa terciada: No  
 Huecos: No      Ramas secas: No  
 Inclinación: 30°      Daños estructurales: No

Plagas o enfermedades No

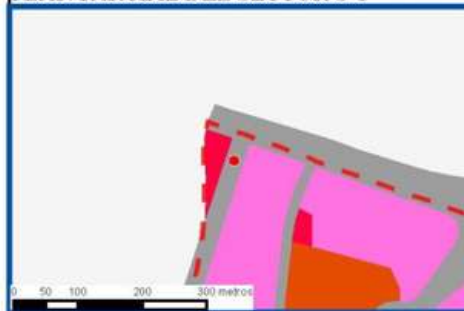


Observaciones:

#### LEYENDA DEL PLAN PARCIAL:

- DPH Arroyo Valdelacasa
- RU
- RCL
- RCP
- RCPPL
- RCM
- TC
- AT M Valdelatas
- ZV, Parque Central
- ZV, Parques y Jardines
- SUI
- Equipamientos privado
- EQ
- Red Viaria
- RV, Áreas de acompañamiento

#### Plano de detalle 1 PLAN PARCIAL DEL SECTOR S-1



#### SECTOR S-1 "LOS CARRILES"



#### Plano de detalle 2 SITUACIÓN SOBRE ORTOFOTOGRAFÍA DEL ELEMENTO



#### LEYENDA GENERAL

- Extensión del plano de detalle 1
- Extensión del plano de detalle 2
- Límite del sector S-1
- Árbol individual



#### Plano de situación ficha 528

## FICHAS DEL INVENTARIO DE PIES ARBÓREOS Y ARBUSTIVOS

### Árbol

Nº de ficha 529  
 Tipo de elemento: Árbol individual  
 Especie: *Pinus pinea*  
 Altura (m): 4  
 Perímetro (cm): 55  
 Altura de la 1ª rama (m): 1.8  
 Diámetro de copa (m): 3.5

**Localización (\*):** X: 442964  
 Y: 4489252  
\* Localización aproximada, coordenadas UTM (huso 30 N ETRS 1989)

Edad relativa: Joven

**Estado fitosanitario: Bueno**  
 Madera vista: No      Copa terciada: No  
 Huecos: No      Ramas secas: No  
 Inclinación: No      Daños estructurales: No

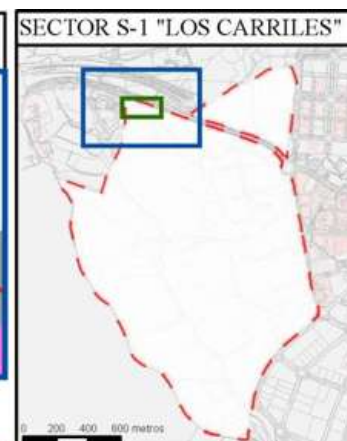
Plagas o enfermedades No



Observaciones:

#### LEYENDA DEL PLAN PARCIAL:

- DPH Arroyo Valdelacasa
- RU
- RCL
- RCP
- RCPPPL
- RCM
- TC
- AT M Valdelatas
- ZV, Parque Central
- ZV, Parques y Jardines
- SUI
- Equipamientos privado
- EQ
- Red Viaria
- RV, Áreas de acompañamiento



#### Plano de detalle 2 SITUACIÓN SOBRE ORTOFOTOGRAFÍA DEL ELEMENTO



#### LEYENDA GENERAL

- Extensión del plano de detalle 1
- Extensión del plano de detalle 2
- Límite del sector S-1
- Árbol individual

Plano de situación ficha 529

## FICHAS DEL INVENTARIO DE PIES ARBÓREOS Y ARBUSTIVOS

### Árbol

Nº de ficha 530  
 Tipo de elemento: Árbol individual  
 Especie: *Ulmus pumila*  
 Altura (m): 8,5  
 Perímetro (cm): 105  
 Altura de la 1ª rama (m): 1.6  
 Diámetro de copa (m): 5.5

**Localización (\*):** X: 443564  
 Y: 4489252  
\* Localización aproximada, coordenadas UTM (huso 30 N ETRS 1989)

Edad relativa: Decrépito

### Estado fitosanitario: **Malo**

Madera vista: No      Copa terciada: No  
 Huecos: No      Ramas secas: Si  
 Inclinación: No      Daños estructurales: No

Plagas o enfermedades: Exudación bacteriana. Se observan cuerpos fructíferos en el tronco

Observaciones:



### LEYENDA DEL PLAN PARCIAL:

- DPH Arroyo Valdelacasa
- RU
- RCL
- RCP
- RCPPL
- RCM
- TC
- AT M Valdelatas
- ZV, Parque Central
- ZV, Parques y Jardines
- SUI
- Equipamientos privado
- EQ
- Red Viaria
- RV, Áreas de acompañamiento



### Plano de detalle 2 SITUACIÓN SOBRE ORTOFOTOGRAFÍA DEL ELEMENTO



### LEYENDA GENERAL

- Extensión del plano de detalle 1
- Extensión del plano de detalle 2
- Límite del sector S-1
- Árbol individual

### Plano de situación ficha 530

## FICHAS DEL INVENTARIO DE PIES ARBÓREOS Y ARBUSTIVOS

### Árbol

Nº de ficha 531  
 Tipo de elemento: Árbol individual  
 Especie: *Pinus pinea*  
 Altura (m): 5,5  
 Perímetro (cm): 77  
 Altura de la 1ª rama (m): 1.5  
 Diámetro de copa (m): 4

**Localización (\*):** X: 443026  
 Y: 4489252  
\* Localización aproximada, coordenadas UTM (huso 30 N ETRS 1989)

Edad relativa: Joven

### Estado fitosanitario: Bueno

Madera vista: No      Copa terciada: No  
 Huecos: No      Ramas secas: No  
 Inclinación: No      Daños estructurales: No

Plagas o enfermedades No

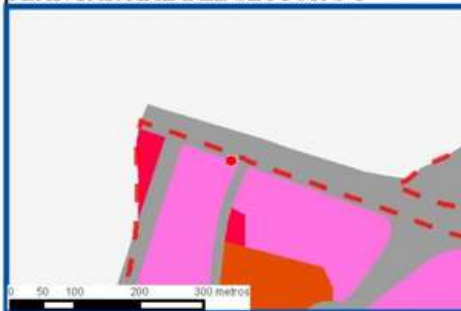


Observaciones:

### LEYENDA DEL PLAN PARCIAL:

- DPH Arroyo Valdelacasa
- RU
- RCL
- RCP
- RCPPL
- RCM
- TC
- AT M Valdelatas
- ZV, Parque Central
- ZV, Parques y Jardines
- SUI
- Equipamientos privado
- EQ
- Red Viaria
- RV, Áreas de acompañamiento

### Plano de detalle 1 PLAN PARCIAL DEL SECTOR S-1



### SECTOR S-1 "LOS CARRILES"



### Plano de detalle 2 SITUACIÓN SOBRE ORTOFOTOGRAFÍA DEL ELEMENTO



### LEYENDA GENERAL

- Extensión del plano de detalle 1
- Extensión del plano de detalle 2
- Límite del sector S-1
- Árbol individual

### Plano de situación ficha 531

## FICHAS DEL INVENTARIO DE PIES ARBÓREOS Y ARBUSTIVOS

### Arbusto

Nº de ficha 532  
 Tipo de elemento: Agrupación de arbustos  
 Especie: *Ulmus pumila*  
 Altura (m): 2  
 Diámetro medio (m): 1,5  
 Especies acompañantes: No

**Estado fitosanitario: Bueno**

**Localización (\*):** X: 443621  
 Y: 4489251  
\* Localización aproximada, coordenadas UTM (huso 30 N ETRS 1989)

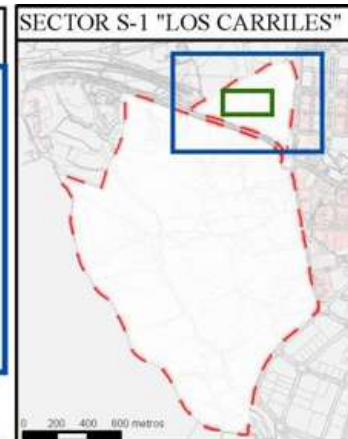
Grado de recubrimiento: 0-25  
 Superficie (m<sup>2</sup>): 44



Observaciones:

#### LEYENDA DEL PLAN PARCIAL:

- DPH Arroyo Valdelacasa
- RU
- RCL
- RCP
- RCPPL
- RCM
- TC
- AT M Valdelatas
- ZV, Parque Central
- ZV, Parques y Jardines
- SUI
- Equipamientos privado
- EQ
- Red Viaria
- RV, Áreas de acompañamiento



#### Plano de detalle 2 SITUACIÓN SOBRE ORTOFOTOGRAFÍA DEL ELEMENTO



#### LEYENDA GENERAL

- Extensión del plano de detalle 1
- Extensión del plano de detalle 2
- Límite del sector S-1
- Agrupación de arbustos



Plano de situación ficha 532

## FICHAS DEL INVENTARIO DE PIES ARBÓREOS Y ARBUSTIVOS

### Árbol

Nº de ficha 533  
 Tipo de elemento: Árbol individual  
 Especie: *Pinus pinea*  
 Altura (m): 4  
 Perímetro (cm): 65  
 Altura de la 1ª rama (m): 1.4  
 Diámetro de copa (m): 3.5

**Localización (\*):** X: 442986  
 Y: 4489251  
\* Localización aproximada, coordenadas UTM (huso 30 N ETRS 1989)

Edad relativa: Joven

### Estado fitosanitario: Bueno

Madera vista: No      Copa terciada: No  
 Huecos: No      Ramas secas: No  
 Inclinación: 30°      Daños estructurales: No

Plagas o enfermedades No

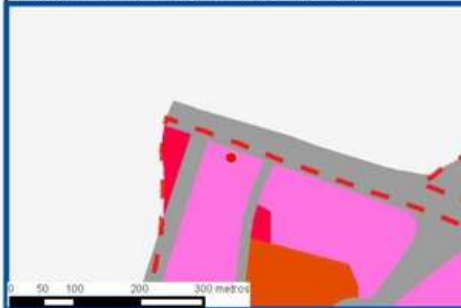


Observaciones:

#### LEYENDA DEL PLAN PARCIAL:

- DPH Arroyo Valdelacasa
- RU
- RCL
- RCP
- RCPPL
- RCM
- TC
- AT M Valdelatas
- ZV, Parque Central
- ZV, Parques y Jardines
- SUI
- Equipamientos privado
- EQ
- Red Viaria
- RV, Áreas de acompañamiento

#### Plano de detalle 1 PLAN PARCIAL DEL SECTOR S-1



#### SECTOR S-1 "LOS CARRILES"



#### Plano de detalle 2 SITUACIÓN SOBRE ORTOFOTOGRAFÍA DEL ELEMENTO



#### LEYENDA GENERAL

- Extensión del plano de detalle 1
- Extensión del plano de detalle 2
- Límite del sector S-1
- Árbol individual

#### Plano de situación ficha 533

**FICHAS DEL INVENTARIO DE PIES ARBÓREOS Y ARBUSTIVOS**

**Arbusto**

Nº de ficha 534  
 Tipo de elemento: Arbusto individual  
 Especie: *Ulmus pumila*  
 Altura (m): 1,5  
 Diámetro (m): 1,5

**Localización (\*):** X: 443523  
 Y: 4489251  
\* Localización aproximada, coordenadas UTM (huso 30 N ETRS 1989)

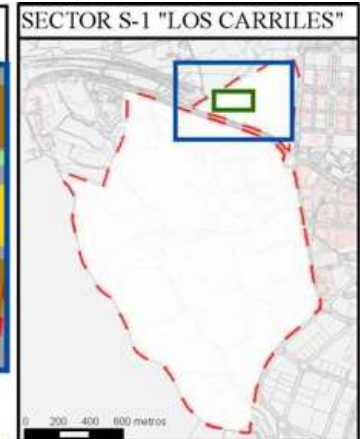
**Estado fitosanitario: Bueno**



Observaciones:

**LEYENDA DEL PLAN PARCIAL:**

- DPH Arroyo Valdelacasa
- RU
- RCL
- RCP
- RCPPL
- RCM
- TC
- AT M Valdelatas
- ZV, Parque Central
- ZV, Parques y Jardines
- SUI
- Equipamientos privado
- EQ
- Red Viaria
- RV, Áreas de acompañamiento



**Plano de detalle 2 SITUACIÓN SOBRE ORTOFOTOGRAFÍA DEL ELEMENTO**



**LEYENDA GENERAL**

- Extensión del plano de detalle 1
- Extensión del plano de detalle 2
- Límite del sector S-1
- Árbol individual

**Plano de situación ficha 534**



## FICHAS DEL INVENTARIO DE PIES ARBÓREOS Y ARBUSTIVOS

### Árbol

Nº de ficha 535  
 Tipo de elemento: Árbol individual  
 Especie: *Pinus pinea*  
 Altura (m): 6,5  
 Perímetro (cm): 93  
 Altura de la 1ª rama (m): 2.3  
 Diámetro de copa (m): 4.5

**Localización (\*):** X: 443003  
 Y: 4489251  
\* Localización aproximada, coordenadas UTM (huso 30 N ETRS 1989)

Edad relativa: Joven

### Estado fitosanitario:

**Bueno**

Madera vista: No      Copa terciada: No  
 Huecos: No      Ramas secas: No  
 Inclinación: No      Daños estructurales: No

Plagas o enfermedades No

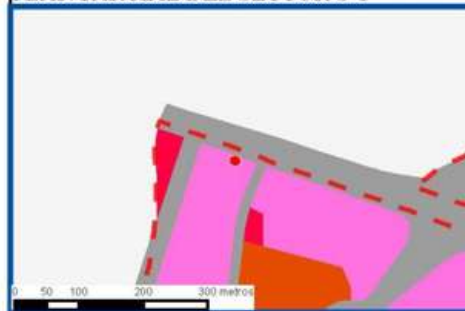
Observaciones:



### LEYENDA DEL PLAN PARCIAL:

- DPH Arroyo Valdelacasa
- RU
- RCL
- RCP
- RCPPL
- RCM
- TC
- AT M Valdelatas
- ZV, Parque Central
- ZV, Parques y Jardines
- SUI
- Equipamientos privado
- EQ
- Red Viaria
- RV, Áreas de acompañamiento

### Plano de detalle 1 PLAN PARCIAL DEL SECTOR S-1



### SECTOR S-1 "LOS CARRILES"



### Plano de detalle 2 SITUACIÓN SOBRE ORTOFOTOGRAFÍA DEL ELEMENTO



### LEYENDA GENERAL

- Extensión del plano de detalle 1
- Extensión del plano de detalle 2
- Límite del sector S-1
- Árbol individual

### Plano de situación ficha 535

Plan Parcial del Sector S-1 "Los Carriles"

Anexo VIII. Inventario de pies arbóreos y arbustivos

**FICHAS DEL INVENTARIO DE PIES ARBÓREOS Y ARBUSTIVOS**

**Árbol**

Nº de ficha 536  
 Tipo de elemento: Árbol individual  
 Especie: *Pinus pinea*  
 Altura (m): 4  
 Perímetro (cm): 79  
 Altura de la 1ª rama (m): 1.3  
 Diámetro de copa (m): 3.5

**Localización (\*):** X: 442948  
 \* Localización aproximada, coordenadas UTM (huso 30 N ETRS 1989) Y: 4489251

Edad relativa: Joven

**Estado fitosanitario:**

**Bueno**

Madera vista: No      Copa terciada: No  
 Huecos: No      Ramas secas: No  
 Inclinación: No      Daños estructurales: No

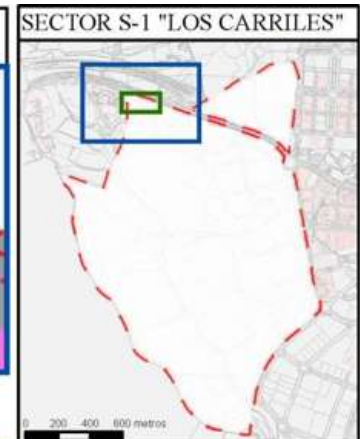
Plagas o enfermedades No



Observaciones:

**LEYENDA DEL PLAN PARCIAL:**

- DPH Arroyo Valdelacasa
- RU
- RCL
- RCP
- RCPPL
- RCM
- TC
- AT M Valdelatas
- ZV, Parque Central
- ZV, Parques y Jardines
- SUI
- Equipamientos privado
- EQ
- Red Viaria
- RV, Áreas de acompañamiento



Plano de detalle 2  
 SITUACIÓN SOBRE ORTOFOTOGRAFÍA DEL ELEMENTO



## FICHAS DEL INVENTARIO DE PIES ARBÓREOS Y ARBUSTIVOS

### Árbol

Nº de ficha 537  
 Tipo de elemento: Árbol individual  
 Especie: *Pinus pinea*  
 Altura (m): 4,5  
 Perímetro (cm): 66  
 Altura de la 1ª rama (m): 1.5  
 Diámetro de copa (m): 3

**Localización (\*):** X: 442897  
 Y: 4489251  
\* Localización aproximada, coordenadas UTM (huso 30 N ETRS 1989)

Edad relativa: Joven

### Estado fitosanitario:

**Bueno**

Madera vista: No  
 Huecos: No  
 Inclinación: 30°  
 Copa terciada: No  
 Ramas secas: No  
 Daños estructurales: No

Plagas o enfermedades No

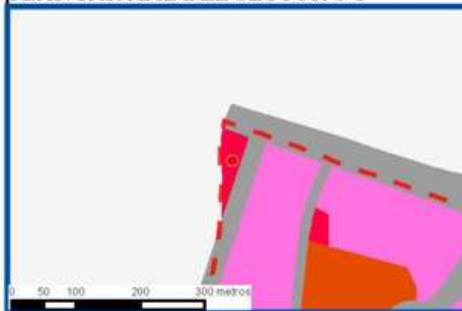


Observaciones:

### LEYENDA DEL PLAN PARCIAL:

- DPH Arroyo Valdelacasa
- RU
- RCL
- RCP
- RCPPL
- RCM
- TC
- AT M Valdelatas
- ZV, Parque Central
- ZV, Parques y Jardines
- SUI
- Equipamientos privado
- EQ
- Red Viaria
- RV, Áreas de acompañamiento

### Plano de detalle 1 PLAN PARCIAL DEL SECTOR S-1



### SECTOR S-1 "LOS CARRILES"



### Plano de detalle 2 SITUACIÓN SOBRE ORTOFOTOGRAFÍA DEL ELEMENTO



### LEYENDA GENERAL

- Extensión del plano de detalle 1
- Extensión del plano de detalle 2
- Límite del sector S-1
- Árbol individual

### Plano de situación ficha 537

## FICHAS DEL INVENTARIO DE PIES ARBÓREOS Y ARBUSTIVOS

### Árbol

Nº de ficha 538  
 Tipo de elemento: Árbol individual  
 Especie: *Ulmus pumila*  
 Altura (m): 4,5  
 Perímetro (cm): 148  
 Altura de la 1ª rama (m): 1.3  
 Diámetro de copa (m): 0

#### Estado fitosanitario:

**Muerto**

Madera vista:	No	Copa terciada:	No
Huecos:	No	Ramas secas:	No
Inclinación:	No	Daños estructurales:	No

Plagas o enfermedades No

<b>Localización (*):</b>	X: 443356
* Localización aproximada, coordenadas UTM (huso 30 N ETRS 1989)	Y: 4489251

Edad relativa: Muerto

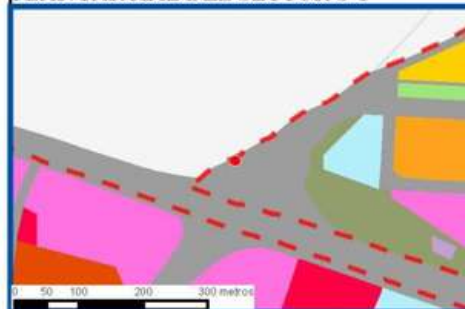


Observaciones:

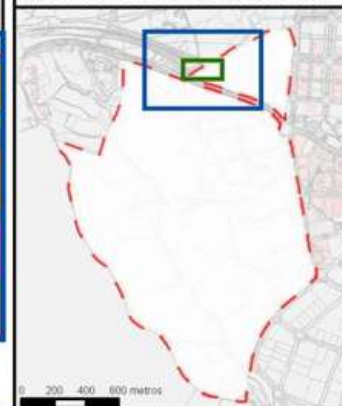
#### LEYENDA DEL PLAN PARCIAL:

- DPH Arroyo Valdelacasa
- RU
- RCL
- RCP
- RCPPL
- RCM
- TC
- AT M Valdelatas
- ZV, Parque Central
- ZV, Parques y Jardines
- SUI
- Equipamientos privado
- EQ
- Red Viaria
- RV, Áreas de acompañamiento

#### Plano de detalle 1 PLAN PARCIAL DEL SECTOR S-1



#### SECTOR S-1 "LOS CARRILES"



#### Plano de detalle 2 SITUACIÓN SOBRE ORTOFOTOGRAFÍA DEL ELEMENTO



#### LEYENDA GENERAL

- Extensión del plano de detalle 1
- Extensión del plano de detalle 2
- Límite del sector S-1
- Árbol individual



Plano de situación ficha 538

**FICHAS DEL INVENTARIO DE PIES ARBÓREOS Y ARBUSTIVOS**

**Árbol**

Nº de ficha 539  
 Tipo de elemento: Árbol individual  
 Especie: *Ulmus pumila*  
 Altura (m): 4  
 Perímetro (cm): 85  
 Altura de la 1ª rama (m): 2.3  
 Diámetro de copa (m): 0

**Localización (\*):** X: 443425  
 Y: 4489250  
\* Localización aproximada, coordenadas UTM (huso 30 N ETRS 1989)

Edad relativa: Muerto

**Estado fitosanitario: Muerto**  
 Madera vista: No      Copa terciada: No  
 Huecos: No      Ramas secas: No  
 Inclinación: No      Daños estructurales: No

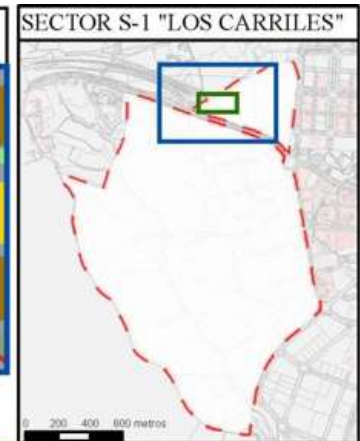
Plagas o enfermedades No



Observaciones:

**LEYENDA DEL PLAN PARCIAL:**

- DPH Arroyo Valdelacasa
- RU
- RCL
- RCP
- RCPPL
- RCM
- TC
- AT M Valdelatas
- ZV, Parque Central
- ZV, Parques y Jardines
- SUI
- Equipamientos privado
- EQ
- Red Viaria
- RV, Áreas de acompañamiento



**Plano de detalle 2 SITUACIÓN SOBRE ORTOFOTOGRAFÍA DEL ELEMENTO**



**LEYENDA GENERAL**

- Extensión del plano de detalle 1
- Extensión del plano de detalle 2
- Límite del sector S-1
- Árbol individual

**Plano de situación ficha 539**

## FICHAS DEL INVENTARIO DE PIES ARBÓREOS Y ARBUSTIVOS

### Árbol

Nº de ficha 540  
 Tipo de elemento: Árbol individual  
 Especie: *Pinus pinea*  
 Altura (m): 6  
 Perímetro (cm): 86  
 Altura de la 1ª rama (m): 1.7  
 Diámetro de copa (m): 4.5

**Localización (\*):** X: 442932  
 Y: 4489250  
\* Localización aproximada, coordenadas UTM (huso 30 N ETRS 1989)

Edad relativa: Joven

### Estado fitosanitario: Bueno

Madera vista: No      Copa terciada: No  
 Huecos: No      Ramas secas: No  
 Inclinación: No      Daños estructurales: No

Plagas o enfermedades No

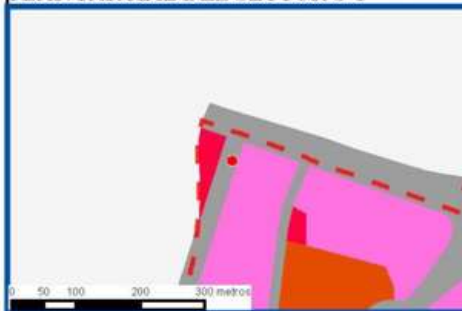


Observaciones:

#### LEYENDA DEL PLAN PARCIAL:

- DPH Arroyo Valdelacasa
- RU
- RCL
- RCP
- RCPPL
- RCM
- TC
- AT M Valdelatas
- ZV, Parque Central
- ZV, Parques y Jardines
- SUI
- Equipamientos privado
- EQ
- Red Viaria
- RV, Áreas de acompañamiento

#### Plano de detalle 1 PLAN PARCIAL DEL SECTOR S-1



#### SECTOR S-1 "LOS CARRILES"



#### Plano de detalle 2 SITUACIÓN SOBRE ORTOFOTOGRAFÍA DEL ELEMENTO



#### LEYENDA GENERAL

- Extensión del plano de detalle 1
- Extensión del plano de detalle 2
- Límite del sector S-1
- Árbol individual

#### Plano de situación ficha 540

Plan Parcial del Sector S-1 "Los Carriles"

Anexo VIII. Inventario de pies arbóreos y arbustivos

## FICHAS DEL INVENTARIO DE PIES ARBÓREOS Y ARBUSTIVOS

### Árbol

Nº de ficha 541  
 Tipo de elemento: Árbol individual  
 Especie: *Pinus pinea*  
 Altura (m): 4  
 Perímetro (cm): 67  
 Altura de la 1ª rama (m): 1.6  
 Diámetro de copa (m): 3.5

**Localización (\*):** X: 442970  
 Y: 4489250  
\* Localización aproximada, coordenadas UTM (huso 30 N ETRS 1989)

Edad relativa: Joven

**Estado fitosanitario: Bueno**  
 Madera vista: No      Copa terciada: No  
 Huecos: No              Ramas secas: No  
 Inclinación: 30°        Daños estructurales: No

Plagas o enfermedades No

Observaciones:



#### LEYENDA DEL PLAN PARCIAL:

- DPH Arroyo Valdelacasa
- RU
- RCL
- RCP
- RCPPL
- RCM
- TC
- AT M Valdelatas
- ZV, Parque Central
- ZV, Parques y Jardines
- SUI
- Equipamientos privado
- EQ
- Red Viaria
- RV, Áreas de acompañamiento



#### Plano de detalle 2 SITUACIÓN SOBRE ORTOFOTOGRAFÍA DEL ELEMENTO



#### LEYENDA GENERAL

- Extensión del plano de detalle 1
- Extensión del plano de detalle 2
- Límite del sector S-1
- Árbol individual

Plano de situación ficha 541

## FICHAS DEL INVENTARIO DE PIES ARBÓREOS Y ARBUSTIVOS

### Árbol

Nº de ficha 542  
 Tipo de elemento: Árbol individual  
 Especie: *Pinus pinea*  
 Altura (m): 4,5  
 Perímetro (cm): 61  
 Altura de la 1ª rama (m): 1.8  
 Diámetro de copa (m): 3

**Localización (\*):** X: 442916  
 Y: 4489249  
\* Localización aproximada, coordenadas UTM (huso 30 N ETRS 1989)

Edad relativa: Joven

### Estado fitosanitario:

**Bueno**

Madera vista: No      Copa terciada: No  
 Huecos: No      Ramas secas: No  
 Inclinación: No      Daños estructurales: No

Plagas o enfermedades No

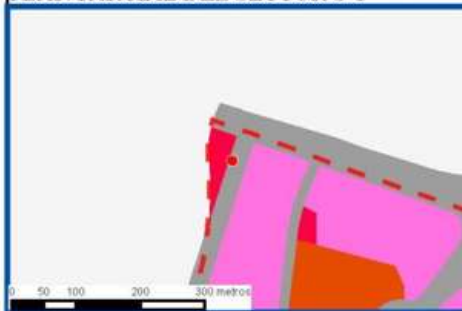


Observaciones:

### LEYENDA DEL PLAN PARCIAL:

- DPH Arroyo Valdelacasa
- RU
- RCL
- RCP
- RCPPL
- RCM
- TC
- AT M Valdelatas
- ZV, Parque Central
- ZV, Parques y Jardines
- SUI
- Equipamientos privado
- EQ
- Red Viaria
- RV, Áreas de acompañamiento

### Plano de detalle 1 PLAN PARCIAL DEL SECTOR S-1



### SECTOR S-1 "LOS CARRILES"



### Plano de detalle 2 SITUACIÓN SOBRE ORTOFOTOGRAFÍA DEL ELEMENTO



### LEYENDA GENERAL

- Extensión del plano de detalle 1
- Extensión del plano de detalle 2
- Límite del sector S-1
- Árbol individual



### Plano de situación ficha 542

Plan Parcial del Sector S-1 "Los Carriles"

Anexo VIII. Inventario de pies arbóreos y arbustivos



## FICHAS DEL INVENTARIO DE PIES ARBÓREOS Y ARBUSTIVOS

### Árbol

Nº de ficha 543  
 Tipo de elemento: Árbol individual  
 Especie: *Pinus pinea*  
 Altura (m): 7,5  
 Perímetro (cm): 86  
 Altura de la 1ª rama (m): 1.5  
 Diámetro de copa (m): 5

**Localización (\*):** X: 442992  
 Y: 4489249  
\* Localización aproximada, coordenadas UTM (huso 30 N ETRS 1989)

Edad relativa: Joven

**Estado fitosanitario: Bueno**  
 Madera vista: No      Copa terciada: No  
 Huecos: No      Ramas secas: No  
 Inclinación: No      Daños estructurales: No

Plagas o enfermedades No



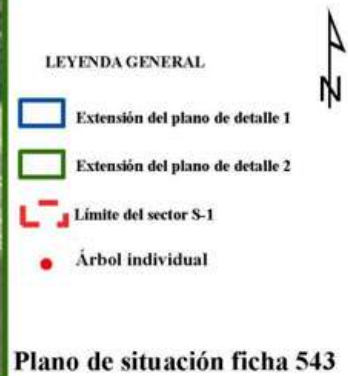
Observaciones:

#### LEYENDA DEL PLAN PARCIAL:

- DPH Arroyo Valdelacasa
- RU
- RCL
- RCP
- RCPPL
- RCM
- TC
- AT M Valdelatas
- ZV, Parque Central
- ZV, Parques y Jardines
- SUI
- Equipamientos privado
- EQ
- Red Viaria
- RV, Áreas de acompañamiento



#### Plano de detalle 2 SITUACIÓN SOBRE ORTOFOTOGRAFÍA DEL ELEMENTO



**FICHAS DEL INVENTARIO DE PIES ARBÓREOS Y ARBUSTIVOS**

**Arbusto**

Nº de ficha 544  
 Tipo de elemento: Arbusto individual  
 Especie: *Ulmus pumila*  
 Altura (m): 2  
 Diámetro (m): 1,5

**Localización (\*):** X: 443638  
 Y: 4489249  
\* Localización aproximada, coordenadas UTM (huso 30 N ETRS 1989)

**Estado fitosanitario: Bueno**




Observaciones:

**LEYENDA DEL PLAN PARCIAL:**

- DPH Arroyo Valdelacasa
- RU
- RCL
- RCP
- RCPPL
- RCM
- TC
- AT M Valdelatas
- ZV, Parque Central
- ZV, Parques y Jardines
- SUI
- Equipamientos privado
- EQ
- Red Viaria
- RV, Áreas de acompañamiento



Plano de detalle 2  
SITUACIÓN SOBRE ORTOFOTOGRAFÍA DEL ELEMENTO



## FICHAS DEL INVENTARIO DE PIES ARBÓREOS Y ARBUSTIVOS

### Árbol

Nº de ficha 545  
 Tipo de elemento: Árbol individual  
 Especie: *Pinus pinea*  
 Altura (m): 7,5  
 Perímetro (cm): 122  
 Altura de la 1ª rama (m): 1.4  
 Diámetro de copa (m): 6.5

**Localización (\*):** X: 443029  
 Y: 4489249  
\* Localización aproximada, coordenadas UTM (huso 30 N ETRS 1989)

Edad relativa: Joven

### Estado fitosanitario:

**Bueno**

Madera vista: No      Copa terciada: No  
 Huecos: No      Ramas secas: No  
 Inclinación: No      Daños estructurales: No

Plagas o enfermedades No

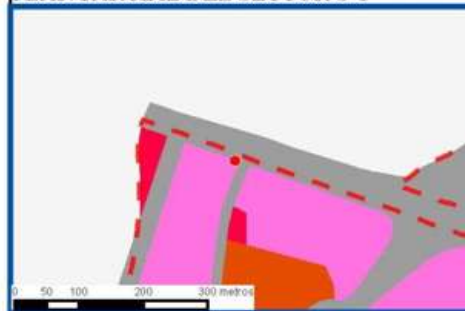
Observaciones: Poda excesiva por interferencia con cable



### LEYENDA DEL PLAN PARCIAL:

- DPH Arroyo Valdelacasa
- RU
- RCL
- RCP
- RCPPL
- RCM
- TC
- AT M Valdelatas
- ZV, Parque Central
- ZV, Parques y Jardines
- SUI
- Equipamientos privado
- EQ
- Red Viaria
- RV, Áreas de acompañamiento

### Plano de detalle 1 PLAN PARCIAL DEL SECTOR S-1



### SECTOR S-1 "LOS CARRILES"



### Plano de detalle 2 SITUACIÓN SOBRE ORTOFOTOGRAFÍA DEL ELEMENTO



### LEYENDA GENERAL

- Extensión del plano de detalle 1
- Extensión del plano de detalle 2
- Límite del sector S-1
- Árbol individual

### Plano de situación ficha 545

## FICHAS DEL INVENTARIO DE PIES ARBÓREOS Y ARBUSTIVOS

### Árbol

Nº de ficha 546  
 Tipo de elemento: Árbol individual  
 Especie: *Ulmus pumila*  
 Altura (m): 8  
 Perímetro (cm): 156  
 Altura de la 1ª rama (m): 0  
 Diámetro de copa (m): 9

**Localización (\*):** X: 443206  
 Y: 4489249  
\* Localización aproximada, coordenadas UTM (huso 30 N ETRS 1989)

Edad relativa: Joven

### Estado fitosanitario: Bueno

Madera vista: No      Copa terciada: No  
 Huecos: No      Ramas secas: No  
 Inclinación: No      Daños estructurales: No

Plagas o enfermedades No

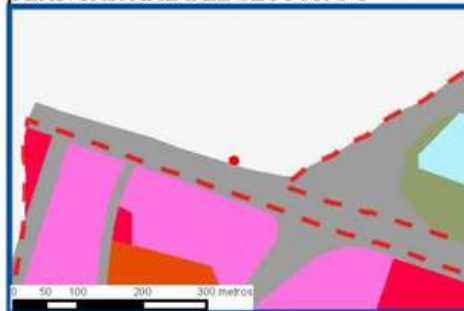


Observaciones:

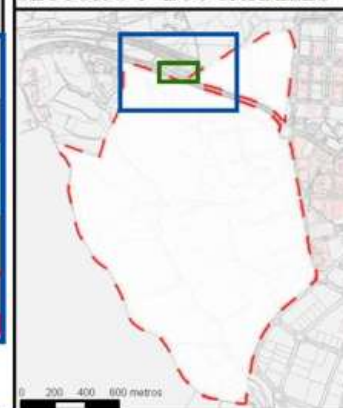
### LEYENDA DEL PLAN PARCIAL:

- DPH Arroyo Valdelacasa
- RU
- RCL
- RCP
- RCPPL
- RCM
- TC
- AT M Valdelatas
- ZV, Parque Central
- ZV, Parques y Jardines
- SUI
- Equipamientos privado
- EQ
- Red Viaria
- RV, Áreas de acompañamiento

### Plano de detalle 1 PLAN PARCIAL DEL SECTOR S-1



### SECTOR S-1 "LOS CARRILES"



### Plano de detalle 2 SITUACIÓN SOBRE ORTOFOTOGRAFÍA DEL ELEMENTO



### LEYENDA GENERAL

- Extensión del plano de detalle 1
- Extensión del plano de detalle 2
- Límite del sector S-1
- Árbol individual

### Plano de situación ficha 546

Plan Parcial del Sector S-1 "Los Carriles"

Anexo VIII. Inventario de pies arbóreos y arbustivos

## FICHAS DEL INVENTARIO DE PIES ARBÓREOS Y ARBUSTIVOS

### Árbol

Nº de ficha 547  
 Tipo de elemento: Árbol individual  
 Especie: *Pinus pinea*  
 Altura (m): 4  
 Perímetro (cm): 71  
 Altura de la 1ª rama (m): 1.6  
 Diámetro de copa (m): 3

**Localización (\*):** X: 442954  
 \* Localización aproximada, coordenadas UTM (huso 30 N ETRS 1989) Y: 4489249

Edad relativa: Joven

### Estado fitosanitario: Bueno

Madera vista: No      Copa terciada: No  
 Huecos: No      Ramas secas: No  
 Inclinación: No      Daños estructurales: No

Plagas o enfermedades No

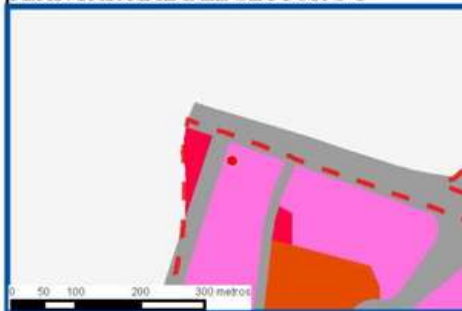


Observaciones:

### LEYENDA DEL PLAN PARCIAL:

- DPH Arroyo Valdelacasa
- RU
- RCL
- RCP
- RCPPL
- RCM
- TC
- AT M Valdelatas
- ZV, Parque Central
- ZV, Parques y Jardines
- SUI
- Equipamientos privado
- EQ
- Red Viaria
- RV, Áreas de acompañamiento

### Plano de detalle 1 PLAN PARCIAL DEL SECTOR S-1



### SECTOR S-1 "LOS CARRILES"



### Plano de detalle 2 SITUACIÓN SOBRE ORTOFOTOGRAFÍA DEL ELEMENTO



### LEYENDA GENERAL

- Extensión del plano de detalle 1
- Extensión del plano de detalle 2
- Límite del sector S-1
- Árbol individual



### Plano de situación ficha 547

Plan Parcial del Sector S-1 "Los Carriles"

Anexo VIII. Inventario de pies arbóreos y arbustivos

**FICHAS DEL INVENTARIO DE PIES ARBÓREOS Y ARBUSTIVOS**

**Árbol**

Nº de ficha 548  
 Tipo de elemento: Árbol individual  
 Especie: *Ulmus pumila*  
 Altura (m): 4,5  
 Perímetro (cm): 52  
 Altura de la 1ª rama (m): 0.2  
 Diámetro de copa (m): 3

**Localización (\*):** X: 443214  
 Y: 4489248  
\* Localización aproximada, coordenadas UTM (huso 30 N ETRS 1989)

Edad relativa: Joven

**Estado fitosanitario:**

**Bueno**

Madera vista: No      Copa terciada: No  
 Huecos: No      Ramas secas: No  
 Inclinación: No      Daños estructurales: No

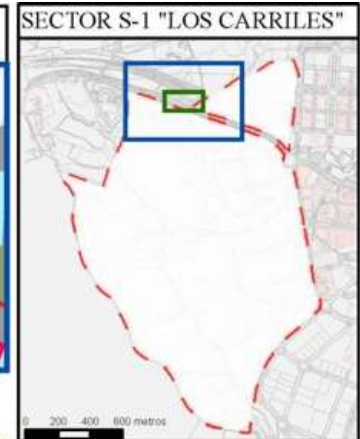
Plagas o enfermedades No



Observaciones:

**LEYENDA DEL PLAN PARCIAL:**

- DPH Arroyo Valdelacasa
- RU
- RCL
- RCP
- RCPPL
- RCM
- TC
- AT M Valdelatas
- ZV, Parque Central
- ZV, Parques y Jardines
- SUI
- Equipamientos privado
- EQ
- Red Viaria
- RV, Áreas de acompañamiento



**Plano de detalle 2  
SITUACIÓN SOBRE ORTOFOTOGRAFÍA DEL ELEMENTO**



**LEYENDA GENERAL**

- Extensión del plano de detalle 1
- Extensión del plano de detalle 2
- Límite del sector S-1
- Árbol individual



**Plano de situación ficha 548**

## FICHAS DEL INVENTARIO DE PIES ARBÓREOS Y ARBUSTIVOS

### Árbol

Nº de ficha 549  
 Tipo de elemento: Árbol individual  
 Especie: *Pinus pinea*  
 Altura (m): 3,5  
 Perímetro (cm): 45  
 Altura de la 1ª rama (m): 1.5  
 Diámetro de copa (m): 2.5

**Localización (\*):** X: 442903  
 Y: 4489248  
\* Localización aproximada, coordenadas UTM (huso 30 N ETRS 1989)

Edad relativa: Joven

### Estado fitosanitario: Bueno

Madera vista: No      Copa terciada: No  
 Huecos: No      Ramas secas: No  
 Inclinación: No      Daños estructurales: No

Plagas o enfermedades No

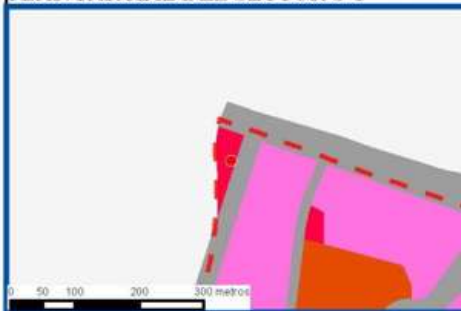
Observaciones:



### LEYENDA DEL PLAN PARCIAL:

- DPH Arroyo Valdelacasa
- RU
- RCL
- RCP
- RCPPL
- RCM
- TC
- AT M Valdelatas
- ZV, Parque Central
- ZV, Parques y Jardines
- SUI
- Equipamientos privado
- EQ
- Red Viaria
- RV, Áreas de acompañamiento

### Plano de detalle 1 PLAN PARCIAL DEL SECTOR S-1



### SECTOR S-1 "LOS CARRILES"



### Plano de detalle 2 SITUACIÓN SOBRE ORTOFOTOGRAFÍA DEL ELEMENTO



### LEYENDA GENERAL

- Extensión del plano de detalle 1
- Extensión del plano de detalle 2
- Límite del sector S-1
- Árbol individual



### Plano de situación ficha 549

**FICHAS DEL INVENTARIO DE PIES ARBÓREOS Y ARBUSTIVOS**

**Árbol**

Nº de ficha 550  
 Tipo de elemento: Árbol individual  
 Especie: *Pinus pinea*  
 Altura (m): 6  
 Perímetro (cm): 55  
 Altura de la 1ª rama (m): 1.6  
 Diámetro de copa (m): 2.5

**Localización (\*):** X: 443026  
 Y: 4489248  
\* Localización aproximada, coordenadas UTM (huso 30 N ETRS 1989)

Edad relativa: Joven

**Estado fitosanitario:**

**Bueno**

Madera vista: No      Copa terciada: No  
 Huecos: No      Ramas secas: No  
 Inclinación: No      Daños estructurales: No

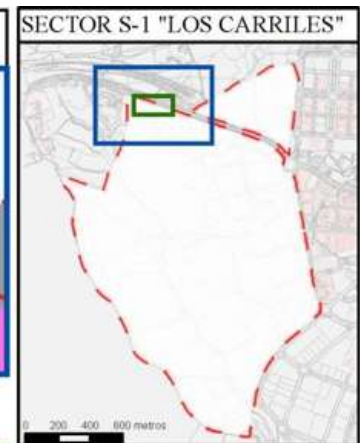
Plagas o enfermedades No



Observaciones:

**LEYENDA DEL PLAN PARCIAL:**

- DPH Arroyo Valdelacasa
- RU
- RCL
- RCP
- RCPPL
- RCM
- TC
- AT M Valdelatas
- ZV, Parque Central
- ZV, Parques y Jardines
- SUI
- Equipamientos privado
- EQ
- Red Viaria
- RV, Áreas de acompañamiento



Plano de detalle 2  
 SITUACIÓN SOBRE ORTOFOTOGRAFÍA DEL ELEMENTO



**LEYENDA GENERAL**

- Extensión del plano de detalle 1
- Extensión del plano de detalle 2
- Límite del sector S-1
- Árbol individual

Plano de situación ficha 550



## FICHAS DEL INVENTARIO DE PIES ARBÓREOS Y ARBUSTIVOS

### Árbol

Nº de ficha 551  
 Tipo de elemento: Árbol individual  
 Especie: *Pinus pinea*  
 Altura (m): 2,5  
 Perímetro (cm): 41  
 Altura de la 1ª rama (m): 1.3  
 Diámetro de copa (m): 2

**Localización (\*):** X: 442976  
 Y: 4489248  
\* Localización aproximada, coordenadas UTM (huso 30 N ETRS 1989)

Edad relativa: Joven

**Estado fitosanitario: Bueno**  
 Madera vista: No      Copa terciada: No  
 Huecos: No              Ramas secas: No  
 Inclinación: No        Daños estructurales: No

Plagas o enfermedades No

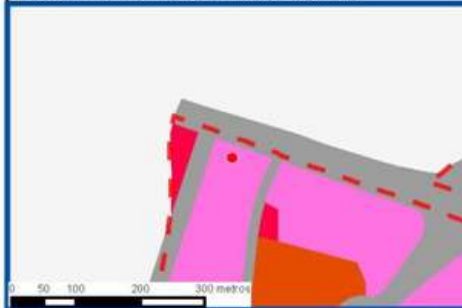
Observaciones:



#### LEYENDA DEL PLAN PARCIAL:

- DPH Arroyo Valdelacasa
- RU
- RCL
- RCP
- RCPPL
- RCM
- TC
- AT M Valdelatas
- ZV, Parque Central
- ZV, Parques y Jardines
- SUI
- Equipamientos privado
- EQ
- Red Viaria
- RV, Áreas de acompañamiento

#### Plano de detalle 1 PLAN PARCIAL DEL SECTOR S-1



#### SECTOR S-1 "LOS CARRILES"



#### Plano de detalle 2 SITUACIÓN SOBRE ORTOFOTOGRAFÍA DEL ELEMENTO



#### LEYENDA GENERAL

- Extensión del plano de detalle 1
- Extensión del plano de detalle 2
- Límite del sector S-1
- Árbol individual

#### Plano de situación ficha 551

## FICHAS DEL INVENTARIO DE PIES ARBÓREOS Y ARBUSTIVOS

### Árbol

Nº de ficha 552  
 Tipo de elemento: Árbol individual  
 Especie: *Pinus pinea*  
 Altura (m): 5,5  
 Perímetro (cm): 95  
 Altura de la 1ª rama (m): 1.3  
 Diámetro de copa (m): 4.5

**Localización (\*):** X: 442937  
 Y: 4489248  
\* Localización aproximada, coordenadas UTM (huso 30 N ETRS 1989)

Edad relativa: Joven

### Estado fitosanitario: Bueno

Madera vista:	No	Copa terciada:	No
Huecos:	No	Ramas secas:	No
Inclinación:	No	Daños estructurales:	No

Plagas o enfermedades No

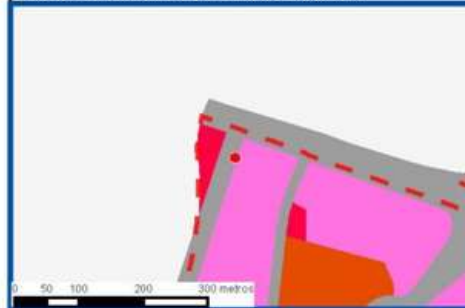


Observaciones:

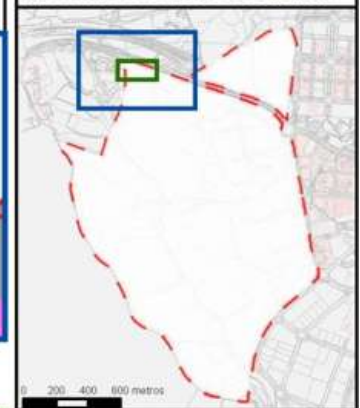
#### LEYENDA DEL PLAN PARCIAL:

- DPH Arroyo Valdelacasa
- RU
- RCL
- RCP
- RCPPL
- RCM
- TC
- AT M Valdelatas
- ZV, Parque Central
- ZV, Parques y Jardines
- SUI
- Equipamientos privado
- EQ
- Red Viaria
- RV, Áreas de acompañamiento

#### Plano de detalle 1 PLAN PARCIAL DEL SECTOR S-1



#### SECTOR S-1 "LOS CARRILES"



#### Plano de detalle 2 SITUACIÓN SOBRE ORTOFOTOGRAFÍA DEL ELEMENTO



#### LEYENDA GENERAL

- Extensión del plano de detalle 1
- Extensión del plano de detalle 2
- Límite del sector S-1
- Árbol individual



#### Plano de situación ficha 552

Plan Parcial del Sector S-1 "Los Carriles"

Anexo VIII. Inventario de pies arbóreos y arbustivos

Noviembre de 2017

**FICHAS DEL INVENTARIO DE PIES ARBÓREOS Y ARBUSTIVOS**

**Arbusto**

Nº de ficha 553  
 Tipo de elemento: Arbusto individual  
 Especie: *Spartium junceum*  
 Altura (m): 2  
 Diámetro (m): 2

**Localización (\*):** X: 443040  
 Y: 4489248  
\* Localización aproximada, coordenadas UTM (huso 30 N ETRS 1989)

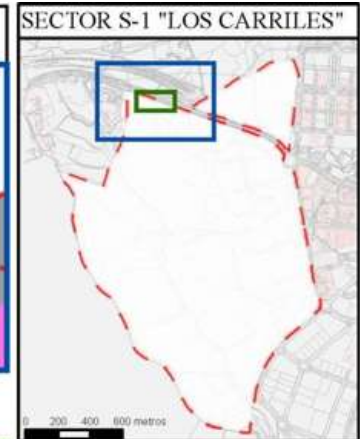
**Estado fitosanitario:** Bueno



Observaciones:

**LEYENDA DEL PLAN PARCIAL:**

- DPH Arroyo Valdelacasa
- RU
- RCL
- RCP
- RCPPL
- RCM
- TC
- AT M Valdelatas
- ZV, Parque Central
- ZV, Parques y Jardines
- SUI
- Equipamientos privado
- EQ
- Red Viaria
- RV, Áreas de acompañamiento



Plano de detalle 2  
SITUACIÓN SOBRE ORTOFOTOGRAFÍA DEL ELEMENTO



**LEYENDA GENERAL**

- Extensión del plano de detalle 1
- Extensión del plano de detalle 2
- Límite del sector S-1
- Árbol individual



Plano de situación ficha 553

## FICHAS DEL INVENTARIO DE PIES ARBÓREOS Y ARBUSTIVOS

### Árbol

Nº de ficha 554  
 Tipo de elemento: Árbol individual  
 Especie: *Ulmus pumila*  
 Altura (m): 9  
 Perímetro (cm): 85  
 Altura de la 1ª rama (m): 2.2  
 Diámetro de copa (m): 4

**Localización (\*):** X: 443350  
 Y: 4489247  
\* Localización aproximada, coordenadas UTM (huso 30 N ETRS 1989)

Edad relativa: Decrépito

### Estado fitosanitario: Malo

Madera vista: No      Copa terciada: No  
 Huecos: No      Ramas secas: Si  
 Inclinación: No      Daños estructurales: No

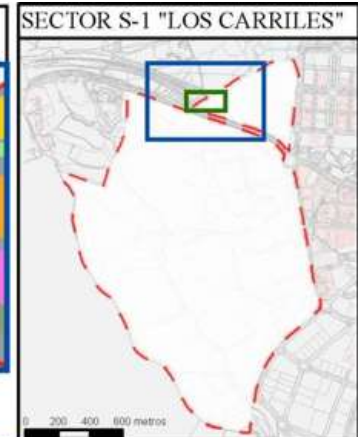
Plagas o enfermedades No



Observaciones:

#### LEYENDA DEL PLAN PARCIAL:

- DPH Arroyo Valdelacasa
- RU
- RCL
- RCP
- RCPPL
- RCM
- TC
- AT M Valdelatas
- ZV, Parque Central
- ZV, Parques y Jardines
- SUI
- Equipamientos privado
- EQ
- Red Viaria
- RV, Áreas de acompañamiento



#### Plano de detalle 2 SITUACIÓN SOBRE ORTOFOTOGRAFÍA DEL ELEMENTO



#### LEYENDA GENERAL

- Extensión del plano de detalle 1
- Extensión del plano de detalle 2
- Límite del sector S-1
- Árbol individual

Plano de situación ficha 554

Plan Parcial del Sector S-1 "Los Carriles"

Anexo VIII. Inventario de pies arbóreos y arbustivos

**FICHAS DEL INVENTARIO DE PIES ARBÓREOS Y ARBUSTIVOS**

**Árbol**

Nº de ficha 555  
 Tipo de elemento: Árbol individual  
 Especie: *Ulmus pumila*  
 Altura (m): 2  
 Perímetro (cm): 18  
 Altura de la 1ª rama (m): 0.1  
 Diámetro de copa (m): 1.5

**Localización (\*):** X: 443655  
 Y: 4489247  
\* Localización aproximada, coordenadas UTM (huso 30 N ETRS 1989)

Edad relativa: Joven

**Estado fitosanitario: Bueno**  
 Madera vista: No      Copa terciada: No  
 Huecos: No      Ramas secas: No  
 Inclinación: No      Daños estructurales: No

Plagas o enfermedades No




Observaciones:

**LEYENDA DEL PLAN PARCIAL:**

- DPH Arroyo Valdelacasa
- RU
- RCL
- RCP
- RCPPL
- RCM
- TC
- AT M Valdelatas
- ZV, Parque Central
- ZV, Parques y Jardines
- SUI
- Equipamientos privado
- EQ
- Red Viaria
- RV, Áreas de acompañamiento



Plano de detalle 2  
 SITUACIÓN SOBRE ORTOFOTOGRAFÍA DEL ELEMENTO



**FICHAS DEL INVENTARIO DE PIES ARBÓREOS Y ARBUSTIVOS**

**Árbol**

Nº de ficha 556  
 Tipo de elemento: Árbol individual  
 Especie: *Ulmus pumila*  
 Altura (m): 8  
 Perímetro (cm): 107  
 Altura de la 1ª rama (m): 3.8  
 Diámetro de copa (m): 6.5

**Localización (\*):** X: 443570  
 Y: 4489247  
\* Localización aproximada, coordenadas UTM (huso 30 N ETRS 1989)

Edad relativa: Joven

**Estado fitosanitario:**

**Regular**

Madera vista: No      Copa terciada: No  
 Huecos: No      Ramas secas: Si  
 Inclinación: No      Daños estructurales: No

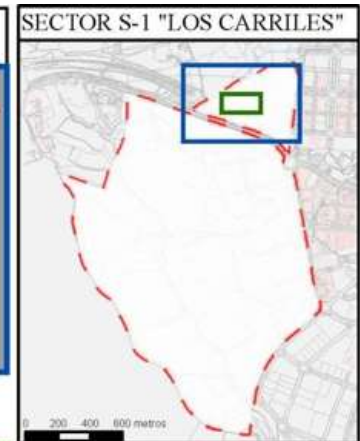
Plagas o enfermedades No



Observaciones:

**LEYENDA DEL PLAN PARCIAL:**

- DPH Arroyo Valdelacasa
- RU
- RCL
- RCP
- RCPPL
- RCM
- TC
- AT M Valdelatas
- ZV, Parque Central
- ZV, Parques y Jardines
- SUI
- Equipamientos privado
- EQ
- Red Viaria
- RV, Áreas de acompañamiento



**Plano de detalle 2  
 SITUACIÓN SOBRE ORTOFOTOGRAFÍA DEL ELEMENTO**



## FICHAS DEL INVENTARIO DE PIES ARBÓREOS Y ARBUSTIVOS

### Árbol

Nº de ficha 557  
 Tipo de elemento: Árbol individual  
 Especie: *Pinus pinea*  
 Altura (m): 6,5  
 Perímetro (cm): 92  
 Altura de la 1ª rama (m): 1.4  
 Diámetro de copa (m): 5

**Localización (\*):** X: 442921  
 Y: 4489247  
\* Localización aproximada, coordenadas UTM (huso 30 N ETRS 1989)

Edad relativa: Joven

### Estado fitosanitario: Bueno

Madera vista: No      Copa terciada: No  
 Huecos: No      Ramas secas: No  
 Inclinación: No      Daños estructurales: No

Plagas o enfermedades No

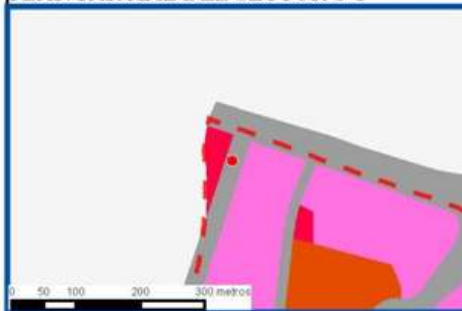


Observaciones:

### LEYENDA DEL PLAN PARCIAL:

- DPH Arroyo Valdelacasa
- RU
- RCL
- RCP
- RCPPL
- RCM
- TC
- AT M Valdelatas
- ZV, Parque Central
- ZV, Parques y Jardines
- SUI
- Equipamientos privado
- EQ
- Red Viaria
- RV, Áreas de acompañamiento

### Plano de detalle 1 PLAN PARCIAL DEL SECTOR S-1



### SECTOR S-1 "LOS CARRILES"



### Plano de detalle 2 SITUACIÓN SOBRE ORTOFOTOGRAFÍA DEL ELEMENTO



### LEYENDA GENERAL

- Extensión del plano de detalle 1
- Extensión del plano de detalle 2
- Límite del sector S-1
- Árbol individual



### Plano de situación ficha 557

## FICHAS DEL INVENTARIO DE PIES ARBÓREOS Y ARBUSTIVOS

### Árbol

Nº de ficha 558  
 Tipo de elemento: Árbol individual  
 Especie: *Pinus pinea*  
 Altura (m): 7  
 Perímetro (cm): 87  
 Altura de la 1ª rama (m): 1.5  
 Diámetro de copa (m): 4.5

**Localización (\*):** X: 442997  
 Y: 4489247  
\* Localización aproximada, coordenadas UTM (huso 30 N ETRS 1989)

Edad relativa: Joven

### Estado fitosanitario:

**Bueno**

Madera vista: No      Copa terciada: No  
 Huecos: No      Ramas secas: No  
 Inclinación: No      Daños estructurales: No

Plagas o enfermedades No

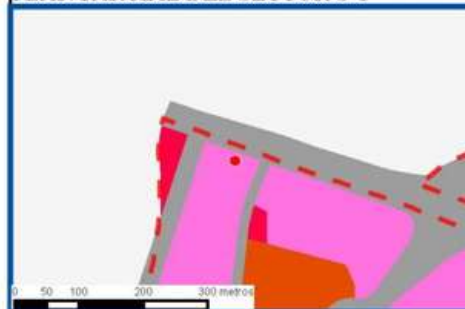


Observaciones:

### LEYENDA DEL PLAN PARCIAL:

-  DPH Arroyo Valdelacasa
-  RU
-  RCL
-  RCP
-  RCPPL
-  RCM
-  TC
-  AT M Valdelatas
-  ZV, Parque Central
-  ZV, Parques y Jardines
-  SUI
-  Equipamientos privado
-  EQ
-  Red Viaria
-  RV, Áreas de acompañamiento

### Plano de detalle 1 PLAN PARCIAL DEL SECTOR S-1



### SECTOR S-1 "LOS CARRILES"



### Plano de detalle 2 SITUACIÓN SOBRE ORTOFOTOGRAFÍA DEL ELEMENTO



### LEYENDA GENERAL

-  Extensión del plano de detalle 1
-  Extensión del plano de detalle 2
-  Límite del sector S-1
-  Árbol individual



### Plano de situación ficha 558

Plan Parcial del Sector S-1 "Los Carriles"

Anexo VIII. Inventario de pies arbóreos y arbustivos



## FICHAS DEL INVENTARIO DE PIES ARBÓREOS Y ARBUSTIVOS

### Árbol

Nº de ficha 559  
 Tipo de elemento: Árbol individual  
 Especie: *Pinus pinea*  
 Altura (m): 5,5  
 Perímetro (cm): 87  
 Altura de la 1ª rama (m): 1.8  
 Diámetro de copa (m): 3.5

**Localización (\*):** X: 443015  
 Y: 4489247  
\* Localización aproximada, coordenadas UTM (huso 30 N ETRS 1989)

Edad relativa: Joven

**Estado fitosanitario: Bueno**  
 Madera vista: Si      Copa terciada: No  
 Huecos: No      Ramas secas: No  
 Inclinación: No      Daños estructurales: No

Plagas o enfermedades No

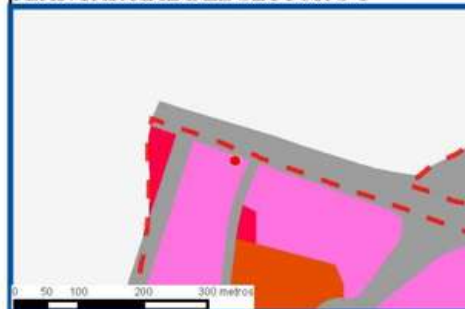


Observaciones:

#### LEYENDA DEL PLAN PARCIAL:

-  DPH Arroyo Valdelacasa
-  RU
-  RCL
-  RCP
-  RCPPL
-  RCM
-  TC
-  AT M Valdelatas
-  ZV, Parque Central
-  ZV, Parques y Jardines
-  SUI
-  Equipamientos privado
-  EQ
-  Red Viaria
-  RV, Áreas de acompañamiento

#### Plano de detalle 1 PLAN PARCIAL DEL SECTOR S-1



#### SECTOR S-1 "LOS CARRILES"



#### Plano de detalle 2 SITUACIÓN SOBRE ORTOFOTOGRAFÍA DEL ELEMENTO



#### LEYENDA GENERAL

-  Extensión del plano de detalle 1
-  Extensión del plano de detalle 2
-  Límite del sector S-1
-  Árbol individual

#### Plano de situación ficha 559

## FICHAS DEL INVENTARIO DE PIES ARBÓREOS Y ARBUSTIVOS

### Árbol

Nº de ficha 560  
 Tipo de elemento: Árbol individual  
 Especie: *Pinus pinea*  
 Altura (m): 6  
 Perímetro (cm): 84  
 Altura de la 1ª rama (m): 1.4  
 Diámetro de copa (m): 4.5

**Localización (\*):** X: 442960  
 Y: 4489247  
\* Localización aproximada, coordenadas UTM (huso 30 N ETRS 1989)

Edad relativa: Joven

### Estado fitosanitario:

**Bueno**

Madera vista: No      Copa terciada: No  
 Huecos: No      Ramas secas: No  
 Inclinación: No      Daños estructurales: No

Plagas o enfermedades No

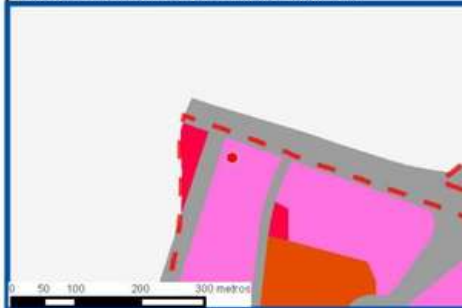


Observaciones:

### LEYENDA DEL PLAN PARCIAL:

-  DPH Arroyo Valdelacasa
-  RU
-  RCL
-  RCP
-  RCPPL
-  RCM
-  TC
-  AT M Valdelatas
-  ZV, Parque Central
-  ZV, Parques y Jardines
-  SUI
-  Equipamientos privado
-  EQ
-  Red Viaria
-  RV, Áreas de acompañamiento

### Plano de detalle 1 PLAN PARCIAL DEL SECTOR S-1



### SECTOR S-1 "LOS CARRILES"



### Plano de detalle 2 SITUACIÓN SOBRE ORTOFOTOGRAFÍA DEL ELEMENTO



### LEYENDA GENERAL

-  Extensión del plano de detalle 1
-  Extensión del plano de detalle 2
-  Límite del sector S-1
-  Árbol individual



### Plano de situación ficha 560

Plan Parcial del Sector S-1 "Los Carriles"

Anexo VIII. Inventario de pies arbóreos y arbustivos

## FICHAS DEL INVENTARIO DE PIES ARBÓREOS Y ARBUSTIVOS

### Árbol

Nº de ficha 561  
 Tipo de elemento: Árbol individual  
 Especie: *Ulmus pumila*  
 Altura (m): 8  
 Perímetro (cm): 103  
 Altura de la 1ª rama (m): 1.1  
 Diámetro de copa (m): 4

**Localización (\*):** X: 443642  
 Y: 4489247  
\* Localización aproximada, coordenadas UTM (huso 30 N ETRS 1989)

Edad relativa: Decrépito

### Estado fitosanitario: Malo

Madera vista: No      Copa terciada: No  
 Huecos: Si      Ramas secas: No  
 Inclinación: No      Daños estructurales: No

Plagas o enfermedades Presenta pudrición

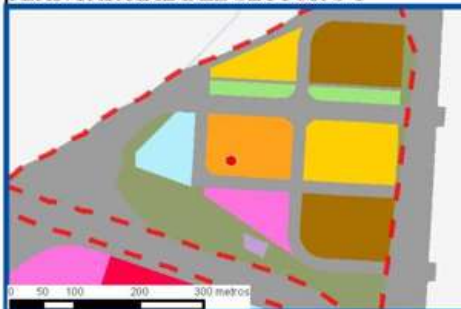
Observaciones: Presencia de nido en tronco



#### LEYENDA DEL PLAN PARCIAL:

- DPH Arroyo Valdelacasa
- RU
- RCL
- RCP
- RCPPL
- RCM
- TC
- AT M Valdelatas
- ZV, Parque Central
- ZV, Parques y Jardines
- SUI
- Equipamientos privado
- EQ
- Red Viaria
- RV, Áreas de acompañamiento

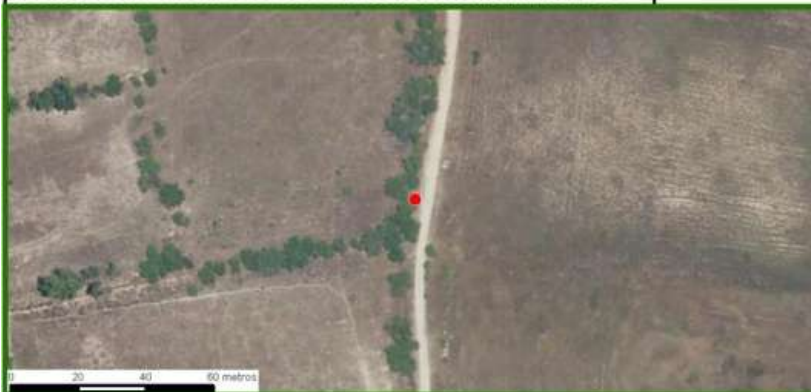
#### Plano de detalle 1 PLAN PARCIAL DEL SECTOR S-1



#### SECTOR S-1 "LOS CARRILES"



#### Plano de detalle 2 SITUACIÓN SOBRE ORTOFOTOGRAFÍA DEL ELEMENTO



#### LEYENDA GENERAL

- Extensión del plano de detalle 1
- Extensión del plano de detalle 2
- Límite del sector S-1
- Árbol individual

#### Plano de situación ficha 561

## FICHAS DEL INVENTARIO DE PIES ARBÓREOS Y ARBUSTIVOS

### Árbol

Nº de ficha 562  
 Tipo de elemento: Árbol individual  
 Especie: *Pinus pinea*  
 Altura (m): 3,5  
 Perímetro (cm): 64  
 Altura de la 1ª rama (m): 1.3  
 Diámetro de copa (m): 3

**Localización (\*):** X: 442981  
 Y: 4489246  
\* Localización aproximada, coordenadas UTM (huso 30 N ETRS 1989)

Edad relativa: Joven

### Estado fitosanitario: Bueno

Madera vista: No      Copa terciada: No  
 Huecos: No      Ramas secas: No  
 Inclinación: 30°      Daños estructurales: No

Plagas o enfermedades No

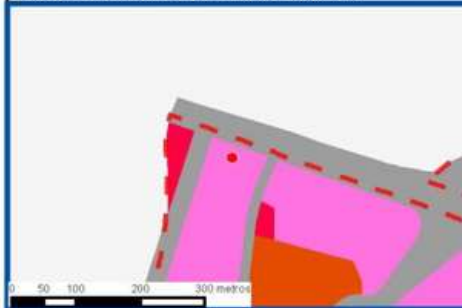


Observaciones:

#### LEYENDA DEL PLAN PARCIAL:

- DPH Arroyo Valdelacasa
- RU
- RCL
- RCP
- RCPPL
- RCM
- TC
- AT M Valdelatas
- ZV, Parque Central
- ZV, Parques y Jardines
- SUI
- Equipamientos privado
- EQ
- Red Viaria
- RV, Áreas de acompañamiento

#### Plano de detalle 1 PLAN PARCIAL DEL SECTOR S-1



#### SECTOR S-1 "LOS CARRILES"



#### Plano de detalle 2 SITUACIÓN SOBRE ORTOFOTOGRAFÍA DEL ELEMENTO



#### LEYENDA GENERAL

- Extensión del plano de detalle 1
- Extensión del plano de detalle 2
- Límite del sector S-1
- Árbol individual

#### Plano de situación ficha 562

**FICHAS DEL INVENTARIO DE PIES ARBÓREOS Y ARBUSTIVOS**

**Árbol**

Nº de ficha 563  
 Tipo de elemento: Árbol individual  
 Especie: *Pinus pinea*  
 Altura (m): 4  
 Perímetro (cm): 64  
 Altura de la 1ª rama (m): 1.4  
 Diámetro de copa (m): 2.5

**Localización (\*):** X: 442943  
 Y: 4489246  
\* Localización aproximada, coordenadas UTM (huso 30 N ETRS 1989)

Edad relativa: Joven

**Estado fitosanitario: Bueno**  
 Madera vista: No      Copa terciada: No  
 Huecos: No      Ramas secas: No  
 Inclinación: No      Daños estructurales: No

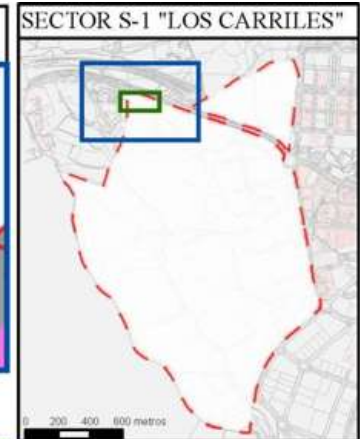
Plagas o enfermedades No



Observaciones:

**LEYENDA DEL PLAN PARCIAL:**

- DPH Arroyo Valdelacasa
- RU
- RCL
- RCP
- RCPPL
- RCM
- TC
- AT M Valdelatas
- ZV, Parque Central
- ZV, Parques y Jardines
- SUI
- Equipamientos privado
- EQ
- Red Viaria
- RV, Áreas de acompañamiento



Plano de detalle 2  
 SITUACIÓN SOBRE ORTOFOTOGRAFÍA DEL ELEMENTO



**LEYENDA GENERAL**

- Extensión del plano de detalle 1
- Extensión del plano de detalle 2
- Límite del sector S-1
- Árbol individual

Plano de situación ficha 563

**FICHAS DEL INVENTARIO DE PIES ARBÓREOS Y ARBUSTIVOS**

**Arbusto**

Nº de ficha 564  
 Tipo de elemento: Agrupación de arbustos  
 Especie: *Ulmus pumila*  
 Altura (m): 3  
 Diámetro medio (m): 1,5  
 Especies acompañantes: No

**Estado fitosanitario: Bueno**

**Localización (\*):** X: 443376  
 Y: 4489246  
\* Localización aproximada, coordenadas UTM (huso 30 N ETRS 1989)

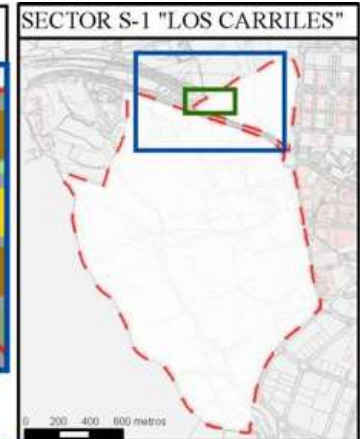
Grado de recubrimiento: 25-50  
 Superficie (m<sup>2</sup>): 63



Observaciones:

**LEYENDA DEL PLAN PARCIAL:**

- DPH Arroyo Valdelacasa
- RU
- RCL
- RCP
- RCPPL
- RCM
- TC
- AT M Valdelatas
- ZV, Parque Central
- ZV, Parques y Jardines
- SUI
- Equipamientos privado
- EQ
- Red Viaria
- RV, Áreas de acompañamiento



**Plano de detalle 2 SITUACIÓN SOBRE ORTOFOTOGRAFÍA DEL ELEMENTO**



**LEYENDA GENERAL**

- Extensión del plano de detalle 1
- Extensión del plano de detalle 2
- Límite del sector S-1
- Agrupación de arbustos

**Plano de situación ficha 564**

## FICHAS DEL INVENTARIO DE PIES ARBÓREOS Y ARBUSTIVOS

### Árbol

Nº de ficha 565  
 Tipo de elemento: Árbol individual  
 Especie: *Ulmus pumila*  
 Altura (m): 11  
 Perímetro (cm): 141  
 Altura de la 1ª rama (m): 3.2  
 Diámetro de copa (m): 8

**Localización (\*):** X: 443353  
 Y: 4489246  
\* Localización aproximada, coordenadas UTM (huso 30 N ETRS 1989)

Edad relativa: Decrépito

### Estado fitosanitario: Malo

Madera vista: No      Copa terciada: No  
 Huecos: Si      Ramas secas: Si  
 Inclinación: No      Daños estructurales: No

Plagas o enfermedades No

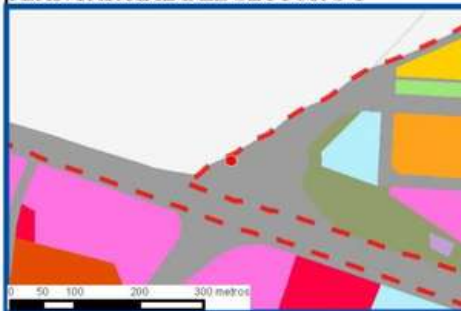


Observaciones:

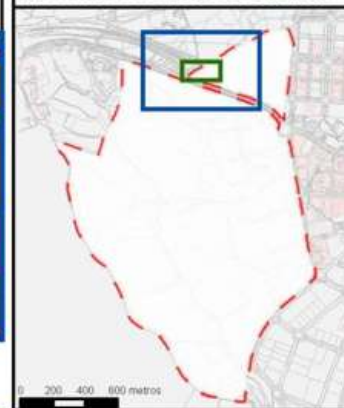
#### LEYENDA DEL PLAN PARCIAL:

- DPH Arroyo Valdelacasa
- RU
- RCL
- RCP
- RCPPL
- RCM
- TC
- AT M Valdelatas
- ZV, Parque Central
- ZV, Parques y Jardines
- SUI
- Equipamientos privado
- EQ
- Red Viaria
- RV, Áreas de acompañamiento

#### Plano de detalle 1 PLAN PARCIAL DEL SECTOR S-1



#### SECTOR S-1 "LOS CARRILES"



#### Plano de detalle 2 SITUACIÓN SOBRE ORTOFOTOGRAFÍA DEL ELEMENTO



#### LEYENDA GENERAL

- Extensión del plano de detalle 1
- Extensión del plano de detalle 2
- Límite del sector S-1
- Árbol individual

#### Plano de situación ficha 565

## FICHAS DEL INVENTARIO DE PIES ARBÓREOS Y ARBUSTIVOS

### Árbol

Nº de ficha 566  
 Tipo de elemento: Árbol individual  
 Especie: *Pinus pinea*  
 Altura (m): 6,5  
 Perímetro (cm): 88  
 Altura de la 1ª rama (m): 3  
 Diámetro de copa (m): 4

**Localización (\*):** X: 443028  
 Y: 4489245  
\* Localización aproximada, coordenadas UTM (huso 30 N ETRS 1989)

Edad relativa: Joven

**Estado fitosanitario: Bueno**  
 Madera vista: No      Copa terciada: No  
 Huecos: No      Ramas secas: No  
 Inclinación: No      Daños estructurales: No

Plagas o enfermedades No

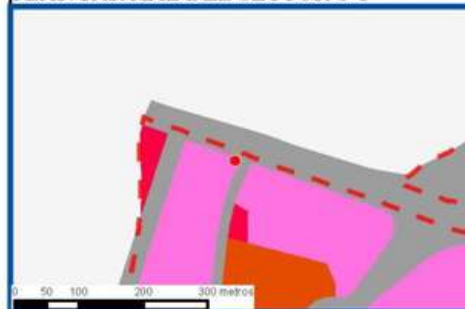
Observaciones: Poda excesiva por interferencia con cable



#### LEYENDA DEL PLAN PARCIAL:

-  DPH Arroyo Valdelacasa
-  RU
-  RCL
-  RCP
-  RCPPL
-  RCM
-  TC
-  AT M Valdelatas
-  ZV, Parque Central
-  ZV, Parques y Jardines
-  SUI
-  Equipamientos privado
-  EQ
-  Red Viaria
-  RV, Áreas de acompañamiento

#### Plano de detalle 1 PLAN PARCIAL DEL SECTOR S-1



#### SECTOR S-1 "LOS CARRILES"



#### Plano de detalle 2 SITUACIÓN SOBRE ORTOFOTOGRAFÍA DEL ELEMENTO



#### LEYENDA GENERAL

-  Extensión del plano de detalle 1
-  Extensión del plano de detalle 2
-  Límite del sector S-1
-  Árbol individual

#### Plano de situación ficha 566



**FICHAS DEL INVENTARIO DE PIES ARBÓREOS Y ARBUSTIVOS**

**Árbol**

Nº de ficha 567  
 Tipo de elemento: Árbol individual  
 Especie: *Ulmus pumila*  
 Altura (m): 3  
 Perímetro (cm): 42  
 Altura de la 1ª rama (m): 0.1  
 Diámetro de copa (m): 1.5

**Localización (\*):** X: 443642  
 Y: 4489245  
\* Localización aproximada, coordenadas UTM (huso 30 N ETRS 1989)

Edad relativa: Joven

**Estado fitosanitario: Bueno**  
 Madera vista: No      Copa terciada: No  
 Huecos: No      Ramas secas: No  
 Inclinación: No      Daños estructurales: No

Plagas o enfermedades No



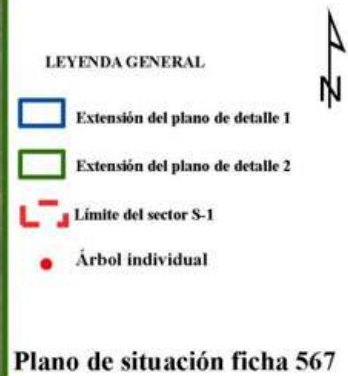
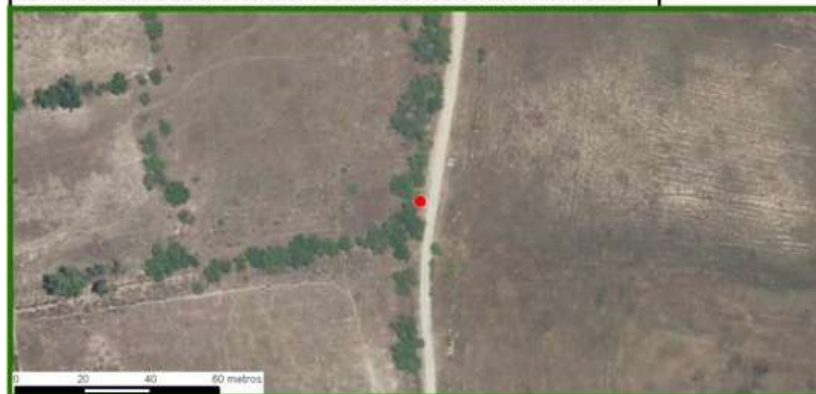
Observaciones:

**LEYENDA DEL PLAN PARCIAL:**

- DPH Arroyo Valdelacasa
- RU
- RCL
- RCP
- RCPPL
- RCM
- TC
- AT M Valdelatas
- ZV, Parque Central
- ZV, Parques y Jardines
- SUI
- Equipamientos privado
- EQ
- Red Viaria
- RV, Áreas de acompañamiento



**Plano de detalle 2 SITUACIÓN SOBRE ORTOFOTOGRAFÍA DEL ELEMENTO**



## FICHAS DEL INVENTARIO DE PIES ARBÓREOS Y ARBUSTIVOS

### Árbol

Nº de ficha 568  
 Tipo de elemento: Árbol individual  
 Especie: *Pinus pinea*  
 Altura (m): 4,5  
 Perímetro (cm): 71  
 Altura de la 1ª rama (m): 1.6  
 Diámetro de copa (m): 4

**Localización (\*):** X: 442927  
 Y: 4489245  
\* Localización aproximada, coordenadas UTM (huso 30 N ETRS 1989)

Edad relativa: Joven

### Estado fitosanitario:

**Bueno**

Madera vista: No      Copa terciada: No  
 Huecos: No      Ramas secas: No  
 Inclinación: No      Daños estructurales: No

Plagas o enfermedades No

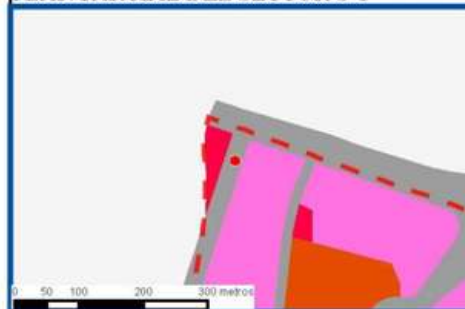


Observaciones:

### LEYENDA DEL PLAN PARCIAL:

-  DPH Arroyo Valdelacasa
-  RU
-  RCL
-  RCP
-  RCPPL
-  RCM
-  TC
-  AT M Valdelatas
-  ZV, Parque Central
-  ZV, Parques y Jardines
-  SUI
-  Equipamientos privado
-  EQ
-  Red Viaria
-  RV, Áreas de acompañamiento

### Plano de detalle 1 PLAN PARCIAL DEL SECTOR S-1



### SECTOR S-1 "LOS CARRILES"



### Plano de detalle 2 SITUACIÓN SOBRE ORTOFOTOGRAFÍA DEL ELEMENTO



### LEYENDA GENERAL

-  Extensión del plano de detalle 1
-  Extensión del plano de detalle 2
-  Límite del sector S-1
-  Árbol individual



### Plano de situación ficha 568

Plan Parcial del Sector S-1 "Los Carriles"

Anexo VIII. Inventario de pies arbóreos y arbustivos

**FICHAS DEL INVENTARIO DE PIES ARBÓREOS Y ARBUSTIVOS**

**Árbol**

Nº de ficha 569  
 Tipo de elemento: Árbol individual  
 Especie: *Pinus pinea*  
 Altura (m): 6,5  
 Perímetro (cm): 85  
 Altura de la 1ª rama (m): 2.1  
 Diámetro de copa (m): 4

**Localización (\*):** X: 442965  
 Y: 4489245  
\* Localización aproximada, coordenadas UTM (huso 30 N ETRS 1989)

Edad relativa: Joven

**Estado fitosanitario: Bueno**  
 Madera vista: No      Copa terciada: No  
 Huecos: No      Ramas secas: No  
 Inclinación: No      Daños estructurales: No

Plagas o enfermedades No



Observaciones:

**LEYENDA DEL PLAN PARCIAL:**

- DPH Arroyo Valdelacasa
- RU
- RCL
- RCP
- RCPPL
- RCM
- TC
- AT M Valdelatas
- ZV, Parque Central
- ZV, Parques y Jardines
- SUI
- Equipamientos privado
- EQ
- Red Viaria
- RV, Áreas de acompañamiento



**Plano de detalle 2  
 SITUACIÓN SOBRE ORTOFOTOGRAFÍA DEL ELEMENTO**



**LEYENDA GENERAL**

- Extensión del plano de detalle 1
- Extensión del plano de detalle 2
- Límite del sector S-1
- Árbol individual

Plano de situación ficha 569

## FICHAS DEL INVENTARIO DE PIES ARBÓREOS Y ARBUSTIVOS

### Árbol

Nº de ficha 570  
 Tipo de elemento: Árbol individual  
 Especie: *Ulmus pumila*  
 Altura (m): 3  
 Perímetro (cm): 96  
 Altura de la 1ª rama (m): 3  
 Diámetro de copa (m): 0

**Localización (\*):** X: 443425  
 Y: 4489244  
\* Localización aproximada, coordenadas UTM (huso 30 N ETRS 1989)

Edad relativa: Muerto

### Estado fitosanitario: Muerto

Madera vista: No      Copa terciada: No  
 Huecos: No      Ramas secas: No  
 Inclinación: No      Daños estructurales: Si

Plagas o enfermedades No

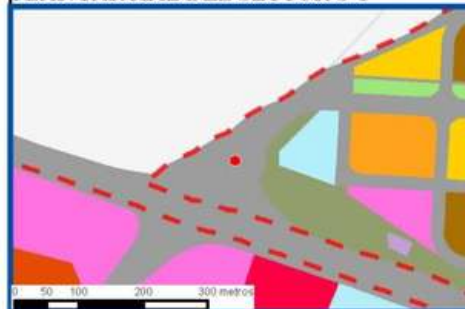


Observaciones:

### LEYENDA DEL PLAN PARCIAL:

- DPH Arroyo Valdelacasa
- RU
- RCL
- RCP
- RCPPL
- RCM
- TC
- AT M Valdelatas
- ZV, Parque Central
- ZV, Parques y Jardines
- SUI
- Equipamientos privado
- EQ
- Red Viaria
- RV, Áreas de acompañamiento

### Plano de detalle 1 PLAN PARCIAL DEL SECTOR S-1



### SECTOR S-1 "LOS CARRILES"



### Plano de detalle 2 SITUACIÓN SOBRE ORTOFOTOGRAFÍA DEL ELEMENTO



### LEYENDA GENERAL

- Extensión del plano de detalle 1
- Extensión del plano de detalle 2
- Límite del sector S-1
- Árbol individual

### Plano de situación ficha 570

## FICHAS DEL INVENTARIO DE PIES ARBÓREOS Y ARBUSTIVOS

### Árbol

Nº de ficha 571  
 Tipo de elemento: Árbol individual  
 Especie: *Ulmus pumila*  
 Altura (m): 5  
 Perímetro (cm): 146  
 Altura de la 1ª rama (m): 1.3  
 Diámetro de copa (m): 5.5

**Localización (\*):** X: 443345  
 Y: 4489244  
\* Localización aproximada, coordenadas UTM (huso 30 N ETRS 1989)

Edad relativa: Decrépito

### Estado fitosanitario: Malo

Madera vista: No      Copa terciada: No  
 Huecos: No      Ramas secas: No  
 Inclinación: No      Daños estructurales: Si

Plagas o enfermedades No



Observaciones:

### LEYENDA DEL PLAN PARCIAL:

- DPH Arroyo Valdelacasa
- RU
- RCL
- RCP
- RCPPL
- RCM
- TC
- AT M Valdelatas
- ZV, Parque Central
- ZV, Parques y Jardines
- SUI
- Equipamientos privado
- EQ
- Red Viaria
- RV, Áreas de acompañamiento



### Plano de detalle 2 SITUACIÓN SOBRE ORTOFOTOGRAFÍA DEL ELEMENTO



### LEYENDA GENERAL

- Extensión del plano de detalle 1
- Extensión del plano de detalle 2
- Límite del sector S-1
- Árbol individual

### Plano de situación ficha 571

Plan Parcial del Sector S-1 "Los Carriles"

Anexo VIII. Inventario de pies arbóreos y arbustivos

## FICHAS DEL INVENTARIO DE PIES ARBÓREOS Y ARBUSTIVOS

### Árbol

Nº de ficha 572  
 Tipo de elemento: Árbol individual  
 Especie: *Pinus pinea*  
 Altura (m): 7,5  
 Perímetro (cm): 91  
 Altura de la 1ª rama (m): 1.4  
 Diámetro de copa (m): 3.5

**Localización (\*):** X: 443024  
 Y: 4489244  
\* Localización aproximada, coordenadas UTM (huso 30 N ETRS 1989)

Edad relativa: Joven

### Estado fitosanitario:

**Bueno**

Madera vista: No      Copa terciada: No  
 Huecos: No      Ramas secas: No  
 Inclinación: No      Daños estructurales: No

Plagas o enfermedades No

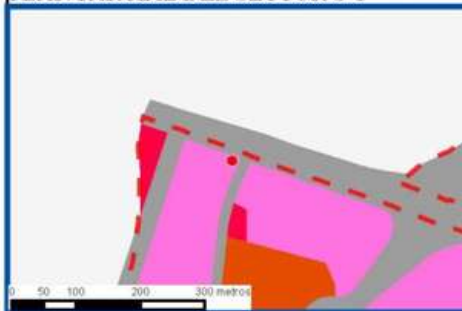


Observaciones:

### LEYENDA DEL PLAN PARCIAL:

- DPH Arroyo Valdelacasa
- RU
- RCL
- RCP
- RCPPL
- RCM
- TC
- AT M Valdelatas
- ZV, Parque Central
- ZV, Parques y Jardines
- SUI
- Equipamientos privado
- EQ
- Red Viaria
- RV, Áreas de acompañamiento

### Plano de detalle 1 PLAN PARCIAL DEL SECTOR S-1



### SECTOR S-1 "LOS CARRILES"



### Plano de detalle 2 SITUACIÓN SOBRE ORTOFOTOGRAFÍA DEL ELEMENTO



### LEYENDA GENERAL

- Extensión del plano de detalle 1
- Extensión del plano de detalle 2
- Límite del sector S-1
- Árbol individual

### Plano de situación ficha 572

Plan Parcial del Sector S-1 "Los Carriles"

Anexo VIII. Inventario de pies arbóreos y arbustivos

## FICHAS DEL INVENTARIO DE PIES ARBÓREOS Y ARBUSTIVOS

### Árbol

Nº de ficha 573  
 Tipo de elemento: Árbol individual  
 Especie: *Pinus pinea*  
 Altura (m): 6,5  
 Perímetro (cm): 67  
 Altura de la 1ª rama (m): 1.6  
 Diámetro de copa (m): 4.5

**Localización (\*):** X: 442987  
 Y: 4489244  
\* Localización aproximada, coordenadas UTM (huso 30 N ETRS 1989)

Edad relativa: Joven

**Estado fitosanitario: Bueno**  
 Madera vista: No      Copa terciada: No  
 Huecos: No      Ramas secas: No  
 Inclinación: No      Daños estructurales: No

Plagas o enfermedades No



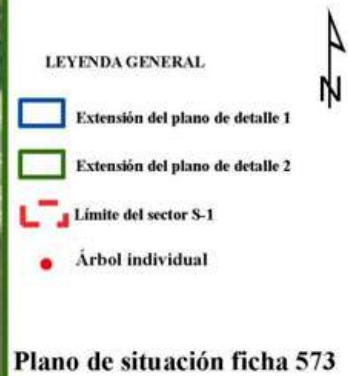
Observaciones:

#### LEYENDA DEL PLAN PARCIAL:

- DPH Arroyo Valdelacasa
- RU
- RCL
- RCP
- RCPPL
- RCM
- TC
- AT M Valdelatas
- ZV, Parque Central
- ZV, Parques y Jardines
- SUI
- Equipamientos privado
- EQ
- Red Viaria
- RV, Áreas de acompañamiento



#### Plano de detalle 2 SITUACIÓN SOBRE ORTOFOTOGRAFÍA DEL ELEMENTO



## FICHAS DEL INVENTARIO DE PIES ARBÓREOS Y ARBUSTIVOS

### Árbol

Nº de ficha 574  
 Tipo de elemento: Árbol individual  
 Especie: *Pinus pinea*  
 Altura (m): 3,5  
 Perímetro (cm): 60  
 Altura de la 1ª rama (m): 1.3  
 Diámetro de copa (m): 3

**Localización (\*):** X: 442948  
 \* Localización aproximada, coordenadas UTM (huso 30 N ETRS 1989) Y: 4489244

Edad relativa: Joven

**Estado fitosanitario: Bueno**  
 Madera vista: No      Copa terciada: No  
 Huecos: No      Ramas secas: No  
 Inclinación: No      Daños estructurales: No

Plagas o enfermedades No

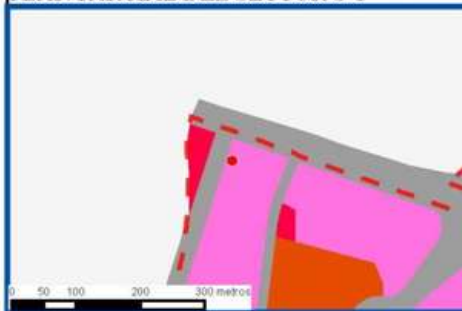
Observaciones:



#### LEYENDA DEL PLAN PARCIAL:

- DPH Arroyo Valdelacasa
- RU
- RCL
- RCP
- RCPPL
- RCM
- TC
- AT M Valdelatas
- ZV, Parque Central
- ZV, Parques y Jardines
- SUI
- Equipamientos privado
- EQ
- Red Viaria
- RV, Áreas de acompañamiento

#### Plano de detalle 1 PLAN PARCIAL DEL SECTOR S-1



#### SECTOR S-1 "LOS CARRILES"



#### Plano de detalle 2 SITUACIÓN SOBRE ORTOFOTOGRAFÍA DEL ELEMENTO



#### LEYENDA GENERAL

- Extensión del plano de detalle 1
- Extensión del plano de detalle 2
- Límite del sector S-1
- Árbol individual

#### Plano de situación ficha 574



## FICHAS DEL INVENTARIO DE PIES ARBÓREOS Y ARBUSTIVOS

### Árbol

Nº de ficha 575  
 Tipo de elemento: Árbol individual  
 Especie: *Ulmus pumila*  
 Altura (m): 8,5  
 Perímetro (cm): 96  
 Altura de la 1ª rama (m): 0.2  
 Diámetro de copa (m): 6

**Localización (\*):** X: 443239  
 Y: 4489244  
\* Localización aproximada, coordenadas UTM (huso 30 N ETRS 1989)

Edad relativa: Joven

**Estado fitosanitario: Bueno**  
 Madera vista: No      Copa terciada: No  
 Huecos: No      Ramas secas: No  
 Inclinación: No      Daños estructurales: No

Plagas o enfermedades No



Observaciones:

#### LEYENDA DEL PLAN PARCIAL:

- DPH Arroyo Valdelacasa
- RU
- RCL
- RCP
- RCPPL
- RCM
- TC
- AT M Valdelatas
- ZV, Parque Central
- ZV, Parques y Jardines
- SUI
- Equipamientos privado
- EQ
- Red Viaria
- RV, Áreas de acompañamiento



#### Plano de detalle 2 SITUACIÓN SOBRE ORTOFOTOGRAFÍA DEL ELEMENTO



#### LEYENDA GENERAL

- Extensión del plano de detalle 1
- Extensión del plano de detalle 2
- Límite del sector S-1
- Árbol individual

#### Plano de situación ficha 575

## FICHAS DEL INVENTARIO DE PIES ARBÓREOS Y ARBUSTIVOS

### Árbol

Nº de ficha 576  
 Tipo de elemento: Árbol individual  
 Especie: *Pinus pinea*  
 Altura (m): 4,5  
 Perímetro (cm): 76  
 Altura de la 1ª rama (m): 1.3  
 Diámetro de copa (m): 3.5

**Localización (\*):** X: 442917  
 Y: 4489243  
\* Localización aproximada, coordenadas UTM (huso 30 N ETRS 1989)

Edad relativa: Joven

### Estado fitosanitario:

**Bueno**

Madera vista: No      Copa terciada: No  
 Huecos: No      Ramas secas: No  
 Inclinación: No      Daños estructurales: No

Plagas o enfermedades No

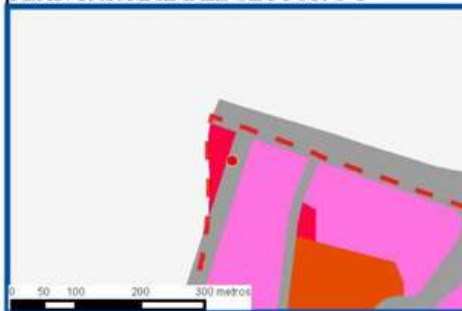


Observaciones:

### LEYENDA DEL PLAN PARCIAL:

-  DPH Arroyo Valdelacasa
-  RU
-  RCL
-  RCP
-  RCPPL
-  RCM
-  TC
-  AT M Valdelatas
-  ZV, Parque Central
-  ZV, Parques y Jardines
-  SUI
-  Equipamientos privado
-  EQ
-  Red Viaria
-  RV, Áreas de acompañamiento

### Plano de detalle 1 PLAN PARCIAL DEL SECTOR S-1



### SECTOR S-1 "LOS CARRILES"



### Plano de detalle 2 SITUACIÓN SOBRE ORTOFOTOGRAFÍA DEL ELEMENTO



### LEYENDA GENERAL

-  Extensión del plano de detalle 1
-  Extensión del plano de detalle 2
-  Límite del sector S-1
-  Árbol individual

### Plano de situación ficha 576

Plan Parcial del Sector S-1 "Los Carriles"

Anexo VIII. Inventario de pies arbóreos y arbustivos

## FICHAS DEL INVENTARIO DE PIES ARBÓREOS Y ARBUSTIVOS

### Árbol

Nº de ficha 577  
 Tipo de elemento: Árbol individual  
 Especie: *Pinus pinea*  
 Altura (m): 4  
 Perímetro (cm): 80  
 Altura de la 1ª rama (m): 1.5  
 Diámetro de copa (m): 4

**Localización (\*):** X: 442932  
 Y: 4489243  
\* Localización aproximada, coordenadas UTM (huso 30 N ETRS 1989)

Edad relativa: Joven

**Estado fitosanitario: Bueno**  
 Madera vista: No      Copa terciada: No  
 Huecos: No      Ramas secas: No  
 Inclinación: 30°      Daños estructurales: No

Plagas o enfermedades No

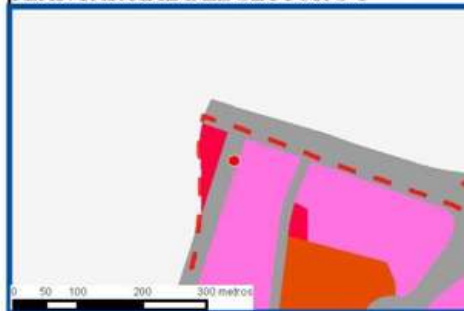


Observaciones:

#### LEYENDA DEL PLAN PARCIAL:

- DPH Arroyo Valdelacasa
- RU
- RCL
- RCP
- RCPPL
- RCM
- TC
- AT M Valdelatas
- ZV, Parque Central
- ZV, Parques y Jardines
- SUI
- Equipamientos privado
- EQ
- Red Viaria
- RV, Áreas de acompañamiento

#### Plano de detalle 1 PLAN PARCIAL DEL SECTOR S-1



#### SECTOR S-1 "LOS CARRILES"

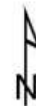


#### Plano de detalle 2 SITUACIÓN SOBRE ORTOFOTOGRAFÍA DEL ELEMENTO



#### LEYENDA GENERAL

- Extensión del plano de detalle 1
- Extensión del plano de detalle 2
- Límite del sector S-1
- Árbol individual



#### Plano de situación ficha 577

**FICHAS DEL INVENTARIO DE PIES ARBÓREOS Y ARBUSTIVOS**

**Árbol**

Nº de ficha 578  
 Tipo de elemento: Árbol individual  
 Especie: *Ulmus pumila*  
 Altura (m): 7  
 Perímetro (cm): 83  
 Altura de la 1ª rama (m): 2  
 Diámetro de copa (m): 3.5

**Localización (\*):** X: 443639  
 Y: 4489243  
\* Localización aproximada, coordenadas UTM (huso 30 N ETRS 1989)

Edad relativa: Decrépito

**Estado fitosanitario: Malo**  
 Madera vista: Si      Copa terciada: No  
 Huecos: No      Ramas secas: Si  
 Inclinación: No      Daños estructurales: No

Plagas o enfermedades Presenta pudrición




Observaciones:

**LEYENDA DEL PLAN PARCIAL:**

- DPH Arroyo Valdelacasa
- RU
- RCL
- RCP
- RCPPL
- RCM
- TC
- AT M Valdelatas
- ZV, Parque Central
- ZV, Parques y Jardines
- SUI
- Equipamientos privado
- EQ
- Red Viaria
- RV, Áreas de acompañamiento



Plano de detalle 2  
 SITUACIÓN SOBRE ORTOFOTOGRAFÍA DEL ELEMENTO



**LEYENDA GENERAL**

- Extensión del plano de detalle 1
- Extensión del plano de detalle 2
- Límite del sector S-1
- Árbol individual



Plano de situación ficha 578

## FICHAS DEL INVENTARIO DE PIES ARBÓREOS Y ARBUSTIVOS

### Árbol

Nº de ficha 579  
 Tipo de elemento: Árbol individual  
 Especie: *Ulmus pumila*  
 Altura (m): 11  
 Perímetro (cm): 205  
 Altura de la 1ª rama (m): 0  
 Diámetro de copa (m): 10

**Localización (\*):** X: 443190  
 Y: 4489243  
\* Localización aproximada, coordenadas UTM (huso 30 N ETRS 1989)

Edad relativa: Joven

### Estado fitosanitario: Bueno

Madera vista: No      Copa terciada: No  
 Huecos: No      Ramas secas: No  
 Inclinación: No      Daños estructurales: No

Plagas o enfermedades No

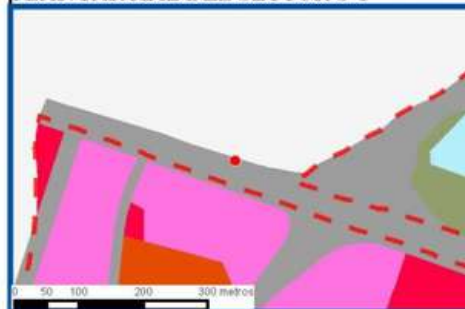


Observaciones:

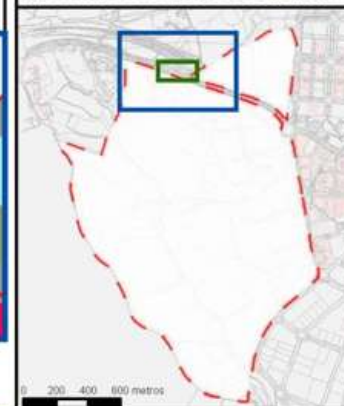
#### LEYENDA DEL PLAN PARCIAL:

- DPH Arroyo Valdelacasa
- RU
- RCL
- RCP
- RCPPL
- RCM
- TC
- AT M Valdelatas
- ZV, Parque Central
- ZV, Parques y Jardines
- SUI
- Equipamientos privado
- EQ
- Red Viaria
- RV, Áreas de acompañamiento

#### Plano de detalle 1 PLAN PARCIAL DEL SECTOR S-1



#### SECTOR S-1 "LOS CARRILES"



#### Plano de detalle 2 SITUACIÓN SOBRE ORTOFOTOGRAFÍA DEL ELEMENTO



#### LEYENDA GENERAL

- Extensión del plano de detalle 1
- Extensión del plano de detalle 2
- Límite del sector S-1
- Árbol individual

#### Plano de situación ficha 579

## FICHAS DEL INVENTARIO DE PIES ARBÓREOS Y ARBUSTIVOS

### Árbol

Nº de ficha 580  
 Tipo de elemento: Árbol individual  
 Especie: *Pinus pinea*  
 Altura (m): 6  
 Perímetro (cm): 100  
 Altura de la 1ª rama (m): 1.3  
 Diámetro de copa (m): 4.5

**Localización (\*):** X: 442971  
 Y: 4489243  
\* Localización aproximada, coordenadas UTM (huso 30 N ETRS 1989)

Edad relativa: Joven

**Estado fitosanitario: Bueno**  
 Madera vista: No      Copa terciada: No  
 Huecos: No      Ramas secas: No  
 Inclinación: No      Daños estructurales: No

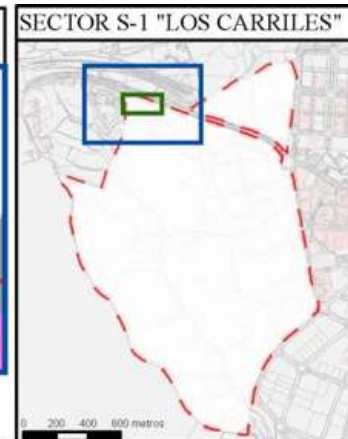
Plagas o enfermedades No



Observaciones:

**LEYENDA DEL PLAN PARCIAL:**

- DPH Arroyo Valdelacasa
- RU
- RCL
- RCP
- RCPPL
- RCM
- TC
- AT M Valdelatas
- ZV, Parque Central
- ZV, Parques y Jardines
- SUI
- Equipamientos privado
- EQ
- Red Viaria
- RV, Áreas de acompañamiento



Plano de detalle 2  
 SITUACIÓN SOBRE ORTOFOTOGRAFÍA DEL ELEMENTO



## FICHAS DEL INVENTARIO DE PIES ARBÓREOS Y ARBUSTIVOS

### Árbol

Nº de ficha 581  
 Tipo de elemento: Árbol individual  
 Especie: *Ulmus pumila*  
 Altura (m): 3  
 Perímetro (cm): 29  
 Altura de la 1ª rama (m): 0.2  
 Diámetro de copa (m): 1.5

**Localización (\*):** X: 443641  
 Y: 4489243  
\* Localización aproximada, coordenadas UTM (huso 30 N ETRS 1989)

Edad relativa: Joven

### Estado fitosanitario: Bueno

Madera vista: No      Copa terciada: No  
 Huecos: No      Ramas secas: No  
 Inclinación: No      Daños estructurales: No

Plagas o enfermedades No




Observaciones:

### LEYENDA DEL PLAN PARCIAL:

- DPH Arroyo Valdelacasa
- RU
- RCL
- RCP
- RCPPL
- RCM
- TC
- AT M Valdelatas
- ZV, Parque Central
- ZV, Parques y Jardines
- SUI
- Equipamientos privado
- EQ
- Red Viaria
- RV, Áreas de acompañamiento



### Plano de detalle 2 SITUACIÓN SOBRE ORTOFOTOGRAFÍA DEL ELEMENTO



### LEYENDA GENERAL

- Extensión del plano de detalle 1
- Extensión del plano de detalle 2
- Límite del sector S-1
- Árbol individual

Plano de situación ficha 581

**FICHAS DEL INVENTARIO DE PIES ARBÓREOS Y ARBUSTIVOS**

**Arbusto**

Nº de ficha 582  
 Tipo de elemento: Arbusto individual  
 Especie: *Cupressus arizonica*  
 Altura (m): 1,5  
 Diámetro (m): 1,5

**Localización (\*):** X: 443246  
 Y: 4489242  
\* Localización aproximada, coordenadas UTM (huso 30 N ETRS 1989)

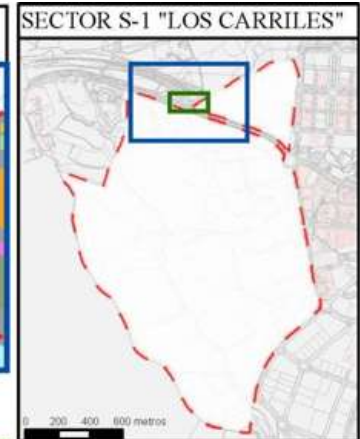
**Estado fitosanitario:** Bueno



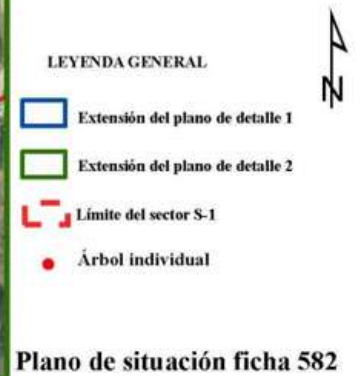
Observaciones:

**LEYENDA DEL PLAN PARCIAL:**

- DPH Arroyo Valdelacasa
- RU
- RCL
- RCP
- RCPPL
- RCM
- TC
- AT M Valdelatas
- ZV, Parque Central
- ZV, Parques y Jardines
- SUI
- Equipamientos privado
- EQ
- Red Viaria
- RV, Áreas de acompañamiento



Plano de detalle 2  
SITUACIÓN SOBRE ORTOFOTOGRAFÍA DEL ELEMENTO





## FICHAS DEL INVENTARIO DE PIES ARBÓREOS Y ARBUSTIVOS

### Árbol

Nº de ficha 583  
 Tipo de elemento: Árbol individual  
 Especie: *Pinus pinea*  
 Altura (m): 6,5  
 Perímetro (cm): 70  
 Altura de la 1ª rama (m): 1.4  
 Diámetro de copa (m): 3.5

**Localización (\*):** X: 442993  
 Y: 4489242  
\* Localización aproximada, coordenadas UTM (huso 30 N ETRS 1989)

Edad relativa: Joven

### Estado fitosanitario:

**Bueno**

Madera vista: No      Copa terciada: No  
 Huecos: No      Ramas secas: No  
 Inclinación: No      Daños estructurales: No

Plagas o enfermedades No

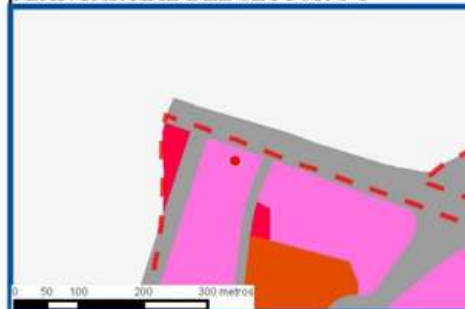


Observaciones:

### LEYENDA DEL PLAN PARCIAL:

- DPH Arroyo Valdelacasa
- RU
- RCL
- RCP
- RCPPL
- RCM
- TC
- AT M Valdelatas
- ZV, Parque Central
- ZV, Parques y Jardines
- SUI
- Equipamientos privado
- EQ
- Red Viaria
- RV, Áreas de acompañamiento

### Plano de detalle 1 PLAN PARCIAL DEL SECTOR S-1



### SECTOR S-1 "LOS CARRILES"



### Plano de detalle 2 SITUACIÓN SOBRE ORTOFOTOGRAFÍA DEL ELEMENTO



### LEYENDA GENERAL

- Extensión del plano de detalle 1
- Extensión del plano de detalle 2
- Límite del sector S-1
- Árbol individual

### Plano de situación ficha 583

## FICHAS DEL INVENTARIO DE PIES ARBÓREOS Y ARBUSTIVOS

### Árbol

Nº de ficha 584  
 Tipo de elemento: Árbol individual  
 Especie: *Pinus pinea*  
 Altura (m): 4  
 Perímetro (cm): 65  
 Altura de la 1ª rama (m): 1.5  
 Diámetro de copa (m): 3.5

**Localización (\*):** X: 442954  
 Y: 4489242  
\* Localización aproximada, coordenadas UTM (huso 30 N ETRS 1989)

Edad relativa: Joven

**Estado fitosanitario: Bueno**  
 Madera vista: No      Copa terciada: No  
 Huecos: No      Ramas secas: No  
 Inclinación: No      Daños estructurales: No

Plagas o enfermedades No

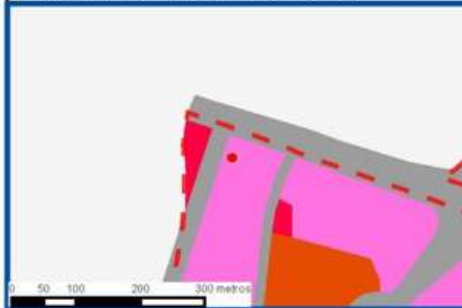


Observaciones:

#### LEYENDA DEL PLAN PARCIAL:

- DPH Arroyo Valdelacasa
- RU
- RCL
- RCP
- RCPPL
- RCM
- TC
- AT M Valdelatas
- ZV, Parque Central
- ZV, Parques y Jardines
- SUI
- Equipamientos privado
- EQ
- Red Viaria
- RV, Áreas de acompañamiento

#### Plano de detalle 1 PLAN PARCIAL DEL SECTOR S-1



#### SECTOR S-1 "LOS CARRILES"



#### Plano de detalle 2 SITUACIÓN SOBRE ORTOFOTOGRAFÍA DEL ELEMENTO



#### LEYENDA GENERAL

- Extensión del plano de detalle 1
- Extensión del plano de detalle 2
- Límite del sector S-1
- Árbol individual

#### Plano de situación ficha 584

**FICHAS DEL INVENTARIO DE PIES ARBÓREOS Y ARBUSTIVOS**

**Árbol**

Nº de ficha 585  
 Tipo de elemento: Árbol individual  
 Especie: *Pinus pinea*  
 Altura (m): 7  
 Perímetro (cm): 132  
 Altura de la 1ª rama (m): 1.1  
 Diámetro de copa (m): 5

**Localización (\*):** X: 443026  
 Y: 4489242  
\* Localización aproximada, coordenadas UTM (huso 30 N ETRS 1989)

Edad relativa: Joven

**Estado fitosanitario: Bueno**  
 Madera vista: No      Copa terciada: No  
 Huecos: No      Ramas secas: No  
 Inclinación: No      Daños estructurales: No

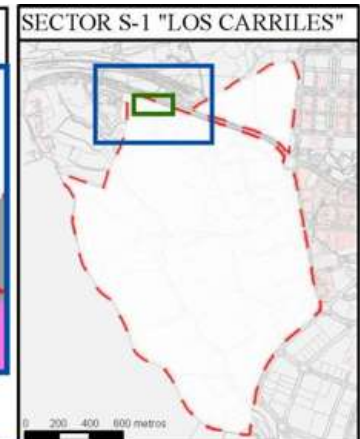
Plagas o enfermedades No



Observaciones:

**LEYENDA DEL PLAN PARCIAL:**

- DPH Arroyo Valdelacasa
- RU
- RCL
- RCP
- RCPPL
- RCM
- TC
- AT M Valdelatas
- ZV, Parque Central
- ZV, Parques y Jardines
- SUI
- Equipamientos privado
- EQ
- Red Viaria
- RV, Áreas de acompañamiento



Plano de detalle 2  
SITUACIÓN SOBRE ORTOFOTOGRAFÍA DEL ELEMENTO



## FICHAS DEL INVENTARIO DE PIES ARBÓREOS Y ARBUSTIVOS

### Árbol

Nº de ficha 586  
 Tipo de elemento: Árbol individual  
 Especie: *Pinus pinea*  
 Altura (m): 4,5  
 Perímetro (cm): 68  
 Altura de la 1ª rama (m): 1.4  
 Diámetro de copa (m): 3.5

**Localización (\*):** X: 442922  
 Y: 4489241  
\* Localización aproximada, coordenadas UTM (huso 30 N ETRS 1989)

Edad relativa: Joven

### Estado fitosanitario: Bueno

Madera vista: No      Copa terciada: No  
 Huecos: No      Ramas secas: No  
 Inclinación: No      Daños estructurales: No

Plagas o enfermedades No



Observaciones:

#### LEYENDA DEL PLAN PARCIAL:

-  DPH Arroyo Valdelacasa
-  RU
-  RCL
-  RCP
-  RCPPL
-  RCM
-  TC
-  AT M Valdelatas
-  ZV, Parque Central
-  ZV, Parques y Jardines
-  SUI
-  Equipamientos privado
-  EQ
-  Red Viaria
-  RV, Áreas de acompañamiento

#### Plano de detalle 1 PLAN PARCIAL DEL SECTOR S-1



#### SECTOR S-1 "LOS CARRILES"



#### Plano de detalle 2 SITUACIÓN SOBRE ORTOFOTOGRAFÍA DEL ELEMENTO



#### LEYENDA GENERAL

-  Extensión del plano de detalle 1
-  Extensión del plano de detalle 2
-  Límite del sector S-1
-  Árbol individual



#### Plano de situación ficha 586

Plan Parcial del Sector S-1 "Los Carriles"

Anexo VIII. Inventario de pies arbóreos y arbustivos

## FICHAS DEL INVENTARIO DE PIES ARBÓREOS Y ARBUSTIVOS

### Árbol

Nº de ficha 587  
 Tipo de elemento: Árbol individual  
 Especie: *Ulmus pumila*  
 Altura (m): 11  
 Perímetro (cm): 103  
 Altura de la 1ª rama (m): 1.6  
 Diámetro de copa (m): 6

**Localización (\*):** X: 443425  
 Y: 4489241  
\* Localización aproximada, coordenadas UTM (huso 30 N ETRS 1989)

Edad relativa: Joven

### Estado fitosanitario:

**Regular**

Madera vista: No      Copa terciada: No  
 Huecos: No      Ramas secas: Si  
 Inclinación: No      Daños estructurales: No

Plagas o enfermedades: Exudación bacteriana



Observaciones:

### LEYENDA DEL PLAN PARCIAL:

-  DPH Arroyo Valdelacasa
-  RU
-  RCL
-  RCP
-  RCPPL
-  RCM
-  TC
-  AT M Valdelatas
-  ZV, Parque Central
-  ZV, Parques y Jardines
-  SUI
-  Equipamientos privado
-  EQ
-  Red Viaria
-  RV, Áreas de acompañamiento

Plano de detalle 1  
 PLAN PARCIAL DEL SECTOR S-1



SECTOR S-1 "LOS CARRILES"



Plano de detalle 2  
 SITUACIÓN SOBRE ORTOFOTOGRAFÍA DEL ELEMENTO



### LEYENDA GENERAL

-  Extensión del plano de detalle 1
-  Extensión del plano de detalle 2
-  Límite del sector S-1
-  Árbol individual

Plano de situación ficha 587

**FICHAS DEL INVENTARIO DE PIES ARBÓREOS Y ARBUSTIVOS**

**Arbusto**

Nº de ficha 588  
 Tipo de elemento: Agrupación de arbustos  
 Especie: *Ulmus pumila*  
 Altura (m): 2  
 Diámetro medio (m): 1,5  
 Especies acompañantes: No

**Localización (\*):**  
 X: 443573  
 Y: 4489241  
\* Localización aproximada, coordenadas UTM (huso 30 N ETRS 1989)

Grado de recubrimiento: 50-75  
 Superficie (m<sup>2</sup>): 31

**Estado fitosanitario: Bueno**



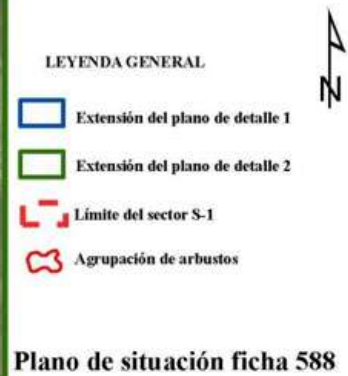
Observaciones:

**LEYENDA DEL PLAN PARCIAL:**

- DPH Arroyo Valdelacasa
- RU
- RCL
- RCP
- RCPPL
- RCM
- TC
- AT M Valdelatas
- ZV, Parque Central
- ZV, Parques y Jardines
- SUI
- Equipamientos privado
- EQ
- Red Viaria
- RV, Áreas de acompañamiento



**Plano de detalle 2  
 SITUACIÓN SOBRE ORTOFOTOGRAFÍA DEL ELEMENTO**



## FICHAS DEL INVENTARIO DE PIES ARBÓREOS Y ARBUSTIVOS

### Árbol

Nº de ficha 589  
 Tipo de elemento: Árbol individual  
 Especie: *Pinus pinea*  
 Altura (m): 7,5  
 Perímetro (cm): 96  
 Altura de la 1ª rama (m): 2.2  
 Diámetro de copa (m): 5.5

**Localización (\*):** X: 443014  
 Y: 4489241  
\* Localización aproximada, coordenadas UTM (huso 30 N ETRS 1989)

Edad relativa: Joven

**Estado fitosanitario: Bueno**  
 Madera vista: No      Copa terciada: No  
 Huecos: No      Ramas secas: No  
 Inclinación: No      Daños estructurales: No

Plagas o enfermedades No

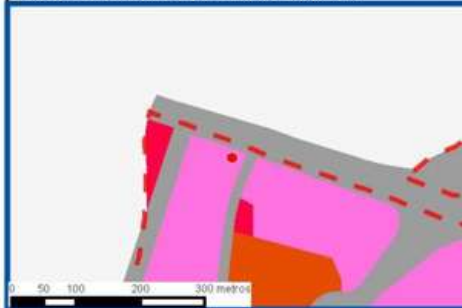


Observaciones:

#### LEYENDA DEL PLAN PARCIAL:

-  DPH Arroyo Valdelacasa
-  RU
-  RCL
-  RCP
-  RCPPL
-  RCM
-  TC
-  AT M Valdelatas
-  ZV, Parque Central
-  ZV, Parques y Jardines
-  SUI
-  Equipamientos privado
-  EQ
-  Red Viaria
-  RV, Áreas de acompañamiento

#### Plano de detalle 1 PLAN PARCIAL DEL SECTOR S-1



#### SECTOR S-1 "LOS CARRILES"



#### Plano de detalle 2 SITUACIÓN SOBRE ORTOFOTOGRAFÍA DEL ELEMENTO



#### LEYENDA GENERAL

-  Extensión del plano de detalle 1
-  Extensión del plano de detalle 2
-  Límite del sector S-1
-  Árbol individual



#### Plano de situación ficha 589

## FICHAS DEL INVENTARIO DE PIES ARBÓREOS Y ARBUSTIVOS

### Árbol

Nº de ficha 590  
 Tipo de elemento: Árbol individual  
 Especie: *Pinus pinea*  
 Altura (m): 4  
 Perímetro (cm): 81  
 Altura de la 1ª rama (m): 1.8  
 Diámetro de copa (m): 3

**Localización (\*):** X: 442938  
 Y: 4489241  
\* Localización aproximada, coordenadas UTM (huso 30 N ETRS 1989)

Edad relativa: Joven

**Estado fitosanitario: Bueno**  
 Madera vista: No      Copa terciada: No  
 Huecos: No              Ramas secas: No  
 Inclinación: No        Daños estructurales: No

Plagas o enfermedades No

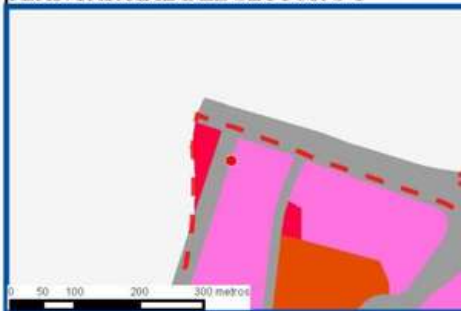


Observaciones:

#### LEYENDA DEL PLAN PARCIAL:

-  DPH Arroyo Valdelacasa
-  RU
-  RCL
-  RCP
-  RCPPL
-  RCM
-  TC
-  AT M Valdelatas
-  ZV, Parque Central
-  ZV, Parques y Jardines
-  SUI
-  Equipamientos privado
-  EQ
-  Red Viaria
-  RV, Áreas de acompañamiento

#### Plano de detalle 1 PLAN PARCIAL DEL SECTOR S-1



#### SECTOR S-1 "LOS CARRILES"



#### Plano de detalle 2 SITUACIÓN SOBRE ORTOFOTOGRAFÍA DEL ELEMENTO



#### LEYENDA GENERAL

-  Extensión del plano de detalle 1
-  Extensión del plano de detalle 2
-  Límite del sector S-1
-  Árbol individual



#### Plano de situación ficha 590



**FICHAS DEL INVENTARIO DE PIES ARBÓREOS Y ARBUSTIVOS**

**Arbusto**

Nº de ficha 591  
 Tipo de elemento: Arbusto individual  
 Especie: *Ulmus pumila*  
 Altura (m): 3  
 Diámetro (m): 1,5

**Localización (\*):** X: 443361  
 Y: 4489241  
\* Localización aproximada, coordenadas UTM (huso 30 N ETRS 1989)

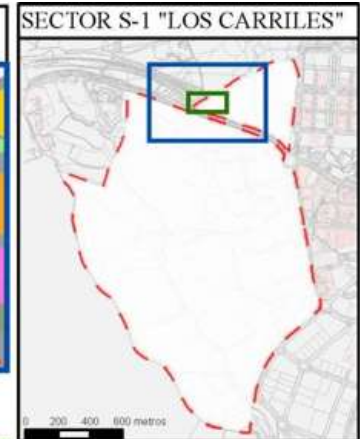
**Estado fitosanitario: Bueno**



Observaciones:

**LEYENDA DEL PLAN PARCIAL:**

- DPH Arroyo Valdelacasa
- RU
- RCL
- RCP
- RCPPL
- RCM
- TC
- AT M Valdelatas
- ZV, Parque Central
- ZV, Parques y Jardines
- SUI
- Equipamientos privado
- EQ
- Red Viaria
- RV, Áreas de acompañamiento



Plano de detalle 2  
SITUACIÓN SOBRE ORTOFOTOGRAFÍA DEL ELEMENTO



**LEYENDA GENERAL**

- Extensión del plano de detalle 1
- Extensión del plano de detalle 2
- Límite del sector S-1
- Árbol individual

Plano de situación ficha 591

## FICHAS DEL INVENTARIO DE PIES ARBÓREOS Y ARBUSTIVOS

### Árbol

Nº de ficha 592  
 Tipo de elemento: Árbol individual  
 Especie: *Ulmus pumila*  
 Altura (m): 3,5  
 Perímetro (cm): 29  
 Altura de la 1ª rama (m): 0.3  
 Diámetro de copa (m): 2.5

**Localización (\*):**  
 X: 443437  
 Y: 4489241  
\* Localización aproximada, coordenadas UTM (huso 30 N ETRS 1989)

Edad relativa: Joven

### Estado fitosanitario: Bueno

Madera vista: No      Copa terciada: No  
 Huecos: No      Ramas secas: No  
 Inclinación: No      Daños estructurales: No

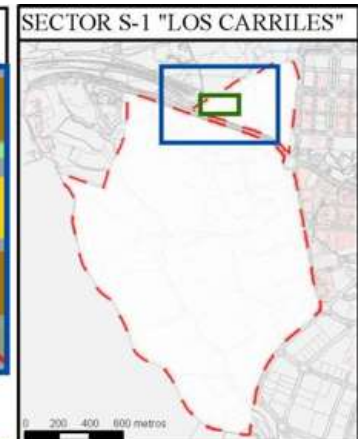
Plagas o enfermedades No



Observaciones:

### LEYENDA DEL PLAN PARCIAL:

- DPH Arroyo Valdelacasa
- RU
- RCL
- RCP
- RCPPL
- RCM
- TC
- AT M Valdelatas
- ZV, Parque Central
- ZV, Parques y Jardines
- SUI
- Equipamiento privado
- EQ
- Red Viaria
- RV, Áreas de acompañamiento



### Plano de detalle 2 SITUACIÓN SOBRE ORTOFOTOGRAFÍA DEL ELEMENTO



### LEYENDA GENERAL

- Extensión del plano de detalle 1
- Extensión del plano de detalle 2
- Límite del sector S-1
- Árbol individual

Plano de situación ficha 592

## FICHAS DEL INVENTARIO DE PIES ARBÓREOS Y ARBUSTIVOS

### Árbol

Nº de ficha 593  
 Tipo de elemento: Árbol individual  
 Especie: *Ulmus pumila*  
 Altura (m): 6  
 Perímetro (cm): 28  
 Altura de la 1ª rama (m): 2.1  
 Diámetro de copa (m): 2.5

**Localización (\*):** X: 443251  
 Y: 4489241  
\* Localización aproximada, coordenadas UTM (huso 30 N ETRS 1989)

Edad relativa: Joven

### Estado fitosanitario: Bueno

Madera vista: No      Copa terciada: No  
 Huecos: No      Ramas secas: No  
 Inclinación: No      Daños estructurales: No

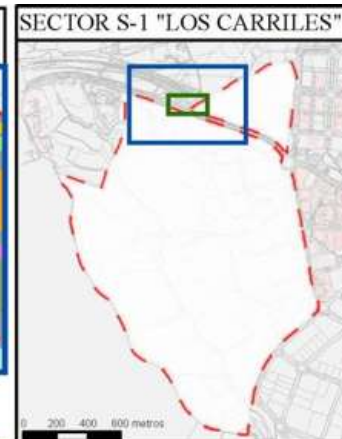
Plagas o enfermedades No



Observaciones:

#### LEYENDA DEL PLAN PARCIAL:

- DPH Arroyo Valdelacasa
- RU
- RCL
- RCP
- RCPPL
- RCM
- TC
- AT M Valdelatas
- ZV, Parque Central
- ZV, Parques y Jardines
- SUI
- Equipamientos privado
- EQ
- Red Viaria
- RV, Áreas de acompañamiento



#### Plano de detalle 2 SITUACIÓN SOBRE ORTOFOTOGRAFÍA DEL ELEMENTO



#### LEYENDA GENERAL

- Extensión del plano de detalle 1
- Extensión del plano de detalle 2
- Límite del sector S-1
- Árbol individual

#### Plano de situación ficha 593

Plan Parcial del Sector S-1 "Los Carriles"

Anexo VIII. Inventario de pies arbóreos y arbustivos

## FICHAS DEL INVENTARIO DE PIES ARBÓREOS Y ARBUSTIVOS

### Árbol

Nº de ficha 594  
 Tipo de elemento: Árbol individual  
 Especie: *Pinus pinea*  
 Altura (m): 3,5  
 Perímetro (cm): 56  
 Altura de la 1ª rama (m): 1  
 Diámetro de copa (m): 2

**Localización (\*):** X: 442977  
 Y: 4489241  
\* Localización aproximada, coordenadas UTM (huso 30 N ETRS 1989)

Edad relativa: Joven

### Estado fitosanitario:

**Bueno**

Madera vista: No      Copa terciada: No  
 Huecos: No      Ramas secas: No  
 Inclinación: No      Daños estructurales: No

Plagas o enfermedades No

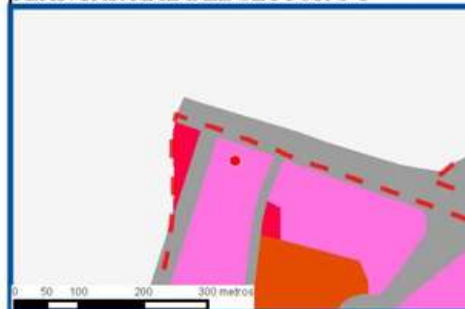


Observaciones:

### LEYENDA DEL PLAN PARCIAL:

- DPH Arroyo Valdelacasa
- RU
- RCL
- RCP
- RCPPL
- RCM
- TC
- AT M Valdelatas
- ZV, Parque Central
- ZV, Parques y Jardines
- SUI
- Equipamientos privado
- EQ
- Red Viaria
- RV, Áreas de acompañamiento

### Plano de detalle 1 PLAN PARCIAL DEL SECTOR S-1



### SECTOR S-1 "LOS CARRILES"



### Plano de detalle 2 SITUACIÓN SOBRE ORTOFOTOGRAFÍA DEL ELEMENTO



### LEYENDA GENERAL

- Extensión del plano de detalle 1
- Extensión del plano de detalle 2
- Límite del sector S-1
- Árbol individual

### Plano de situación ficha 594

## FICHAS DEL INVENTARIO DE PIES ARBÓREOS Y ARBUSTIVOS

### Árbol

Nº de ficha 595  
 Tipo de elemento: Árbol individual  
 Especie: *Pinus pinea*  
 Altura (m): 6,5  
 Perímetro (cm): 60  
 Altura de la 1ª rama (m): 2.2  
 Diámetro de copa (m): 3.5

**Localización (\*):** X: 443022  
 Y: 4489241  
\* Localización aproximada, coordenadas UTM (huso 30 N ETRS 1989)

Edad relativa: Joven

### Estado fitosanitario: Bueno

Madera vista: No      Copa terciada: No  
 Huecos: No      Ramas secas: No  
 Inclinación: No      Daños estructurales: No

Plagas o enfermedades No

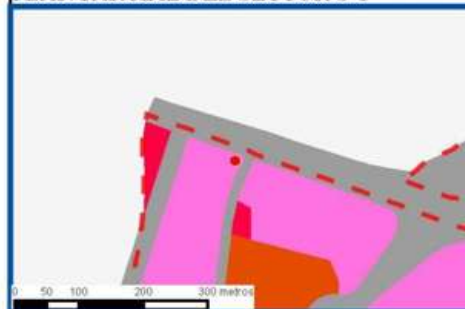


Observaciones:

#### LEYENDA DEL PLAN PARCIAL:

- DPH Arroyo Valdelacasa
- RU
- RCL
- RCP
- RCPPL
- RCM
- TC
- AT M Valdelatas
- ZV, Parque Central
- ZV, Parques y Jardines
- SUI
- Equipamientos privado
- EQ
- Red Viaria
- RV, Áreas de acompañamiento

#### Plano de detalle 1 PLAN PARCIAL DEL SECTOR S-1



#### SECTOR S-1 "LOS CARRILES"



#### Plano de detalle 2 SITUACIÓN SOBRE ORTOFOTOGRAFÍA DEL ELEMENTO



#### LEYENDA GENERAL

- Extensión del plano de detalle 1
- Extensión del plano de detalle 2
- Límite del sector S-1
- Árbol individual

#### Plano de situación ficha 595

## FICHAS DEL INVENTARIO DE PIES ARBÓREOS Y ARBUSTIVOS

### Árbol

Nº de ficha 596  
 Tipo de elemento: Árbol individual  
 Especie: *Ulmus pumila*  
 Altura (m): 11  
 Perímetro (cm): 135  
 Altura de la 1ª rama (m): 0.5  
 Diámetro de copa (m): 8

**Localización (\*):** X: 443248  
 Y: 4489240  
\* Localización aproximada, coordenadas UTM (huso 30 N ETRS 1989)

Edad relativa: Maduro

### Estado fitosanitario: Bueno

Madera vista: No      Copa terciada: No  
 Huecos: No      Ramas secas: No  
 Inclinación: No      Daños estructurales: No

Plagas o enfermedades No



Observaciones:

#### LEYENDA DEL PLAN PARCIAL:

- DPH Arroyo Valdelacasa
- RU
- RCL
- RCP
- RCPPL
- RCM
- TC
- AT M Valdelatas
- ZV, Parque Central
- ZV, Parques y Jardines
- SUI
- Equipamientos privado
- EQ
- Red Viaria
- RV, Áreas de acompañamiento



#### Plano de detalle 2 SITUACIÓN SOBRE ORTOFOTOGRAFÍA DEL ELEMENTO



#### LEYENDA GENERAL

- Extensión del plano de detalle 1
- Extensión del plano de detalle 2
- Límite del sector S-1
- Árbol individual

Plano de situación ficha 596

Plan Parcial del Sector S-1 "Los Carriles"

Anexo VIII. Inventario de pies arbóreos y arbustivos

**FICHAS DEL INVENTARIO DE PIES ARBÓREOS Y ARBUSTIVOS**

**Árbol**

Nº de ficha 597  
 Tipo de elemento: Árbol individual  
 Especie: *Pinus pinea*  
 Altura (m): 7,5  
 Perímetro (cm): 98  
 Altura de la 1ª rama (m): 1.3  
 Diámetro de copa (m): 5.5

**Localización (\*):** X: 442998  
 Y: 4489240  
\* Localización aproximada, coordenadas UTM (huso 30 N ETRS 1989)

Edad relativa: Joven

**Estado fitosanitario: Bueno**  
 Madera vista: No      Copa terciada: No  
 Huecos: No      Ramas secas: No  
 Inclinación: No      Daños estructurales: No

Plagas o enfermedades No



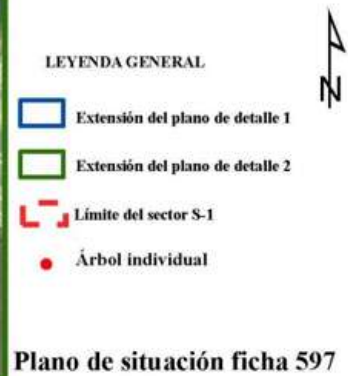
Observaciones:

**LEYENDA DEL PLAN PARCIAL:**

- DPH Arroyo Valdelacasa
- RU
- RCL
- RCP
- RCPPL
- RCM
- TC
- AT M Valdelatas
- ZV, Parque Central
- ZV, Parques y Jardines
- SUI
- Equipamientos privado
- EQ
- Red Viaria
- RV, Áreas de acompañamiento



**Plano de detalle 2  
 SITUACIÓN SOBRE ORTOFOTOGRAFÍA DEL ELEMENTO**



**FICHAS DEL INVENTARIO DE PIES ARBÓREOS Y ARBUSTIVOS**

**Árbol**

Nº de ficha 598  
 Tipo de elemento: Árbol individual  
 Especie: *Pinus pinea*  
 Altura (m): 6,5  
 Perímetro (cm): 83  
 Altura de la 1ª rama (m): 1.6  
 Diámetro de copa (m): 5

**Localización (\*):** X: 442960  
 Y: 4489240  
\* Localización aproximada, coordenadas UTM (huso 30 N ETRS 1989)

Edad relativa: Joven

**Estado fitosanitario:**

**Bueno**

Madera vista: No      Copa terciada: No  
 Huecos: No      Ramas secas: No  
 Inclinación: No      Daños estructurales: No

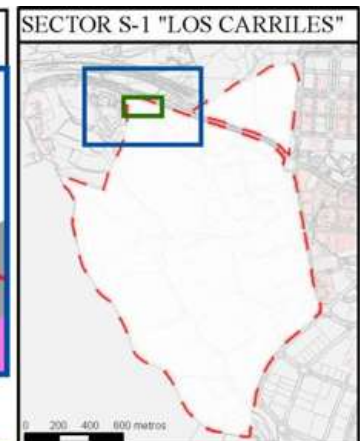
Plagas o enfermedades No



Observaciones:

**LEYENDA DEL PLAN PARCIAL:**

- DPH Arroyo Valdelacasa
- RU
- RCL
- RCP
- RCPPL
- RCM
- TC
- AT M Valdelatas
- ZV, Parque Central
- ZV, Parques y Jardines
- SUI
- Equipamientos privado
- EQ
- Red Viaria
- RV, Áreas de acompañamiento



Plano de detalle 2  
 SITUACIÓN SOBRE ORTOFOTOGRAFÍA DEL ELEMENTO



**LEYENDA GENERAL**

- Extensión del plano de detalle 1
- Extensión del plano de detalle 2
- Límite del sector S-1
- Árbol individual

Plano de situación ficha 598



**FICHAS DEL INVENTARIO DE PIES ARBÓREOS Y ARBUSTIVOS**

**Arbusto**

Nº de ficha 599  
 Tipo de elemento: Arbusto individual  
 Especie: *Nerium oleander*  
 Altura (m): 4  
 Diámetro (m): 2

<b>Localización (*):</b>	X: 443354
* Localización aproximada, coordenadas UTM (huso 30 N ETRS 1989)	Y: 4489240

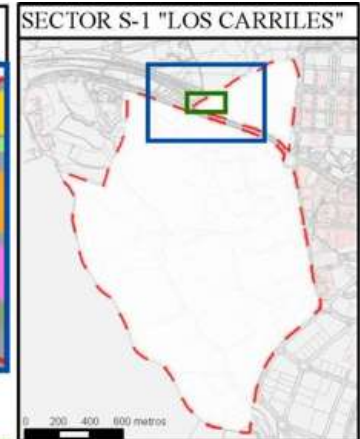
**Estado fitosanitario: Bueno**



Observaciones:

**LEYENDA DEL PLAN PARCIAL:**

- DPH Arroyo Valdelacasa
- RU
- RCL
- RCP
- RCPPL
- RCM
- TC
- AT M Valdelatas
- ZV, Parque Central
- ZV, Parques y Jardines
- SUI
- Equipamientos privado
- EQ
- Red Viaria
- RV, Áreas de acompañamiento



**Plano de detalle 2 SITUACIÓN SOBRE ORTOFOTOGRAFÍA DEL ELEMENTO**



**LEYENDA GENERAL**

- Extensión del plano de detalle 1
- Extensión del plano de detalle 2
- Límite del sector S-1
- Árbol individual

**Plano de situación ficha 599**

## FICHAS DEL INVENTARIO DE PIES ARBÓREOS Y ARBUSTIVOS

### Árbol

Nº de ficha 600  
 Tipo de elemento: Árbol individual  
 Especie: *Pinus pinea*  
 Altura (m): 9  
 Perímetro (cm): 134  
 Altura de la 1ª rama (m): 2  
 Diámetro de copa (m): 7

**Localización (\*):** X: 443346  
 Y: 4489240  
\* Localización aproximada, coordenadas UTM (huso 30 N ETRS 1989)

Edad relativa: Joven

**Estado fitosanitario: Bueno**  
 Madera vista: No      Copa terciada: No  
 Huecos: No      Ramas secas: No  
 Inclinación: No      Daños estructurales: No

Plagas o enfermedades No



Observaciones:

#### LEYENDA DEL PLAN PARCIAL:

-  DPH Arroyo Valdelacasa
-  RU
-  RCL
-  RCP
-  RCPPL
-  RCM
-  TC
-  AT M Valdelatas
-  ZV, Parque Central
-  ZV, Parques y Jardines
-  SUI
-  Equipamientos privado
-  EQ
-  Red Viaria
-  RV, Áreas de acompañamiento



#### Plano de detalle 2 SITUACIÓN SOBRE ORTOFOTOGRAFÍA DEL ELEMENTO



#### LEYENDA GENERAL

-  Extensión del plano de detalle 1
-  Extensión del plano de detalle 2
-  Límite del sector S-1
-  Árbol individual

Plano de situación ficha 600

## FICHAS DEL INVENTARIO DE PIES ARBÓREOS Y ARBUSTIVOS

### Árbol

Nº de ficha 601  
 Tipo de elemento: Árbol individual  
 Especie: *Pinus pinea*  
 Altura (m): 5,5  
 Perímetro (cm): 69  
 Altura de la 1ª rama (m): 1.7  
 Diámetro de copa (m): 4

**Localización (\*):** X: 442928  
 Y: 4489239  
\* Localización aproximada, coordenadas UTM (huso 30 N ETRS 1989)

Edad relativa: Joven

**Estado fitosanitario: Bueno**  
 Madera vista: No      Copa terciada: No  
 Huecos: No      Ramas secas: No  
 Inclinación: No      Daños estructurales: No

Plagas o enfermedades No



Observaciones:

#### LEYENDA DEL PLAN PARCIAL:

-  DPH Arroyo Valdelacasa
-  RU
-  RCL
-  RCP
-  RCPPL
-  RCM
-  TC
-  AT M Valdelatas
-  ZV, Parque Central
-  ZV, Parques y Jardines
-  SUI
-  Equipamientos privado
-  EQ
-  Red Viaria
-  RV, Áreas de acompañamiento

#### Plano de detalle 1 PLAN PARCIAL DEL SECTOR S-1



#### SECTOR S-1 "LOS CARRILES"



#### Plano de detalle 2 SITUACIÓN SOBRE ORTOFOTOGRAFÍA DEL ELEMENTO



#### LEYENDA GENERAL

-  Extensión del plano de detalle 1
-  Extensión del plano de detalle 2
-  Límite del sector S-1
-  Árbol individual



#### Plano de situación ficha 601

**FICHAS DEL INVENTARIO DE PIES ARBÓREOS Y ARBUSTIVOS**

**Arbusto**

Nº de ficha 602  
 Tipo de elemento: Arbusto individual  
 Especie: *Ulmus pumila*  
 Altura (m): 4  
 Diámetro (m): 2,5

<b>Localización (*):</b>	X: 443458
* Localización aproximada, coordenadas UTM (huso 30 N ETRS 1989)	Y: 4489239

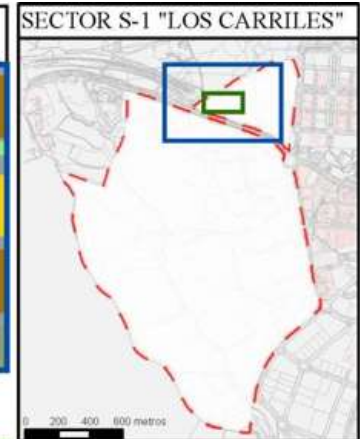
**Estado fitosanitario: Bueno**



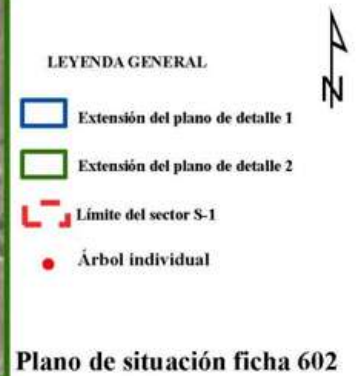
Observaciones:

**LEYENDA DEL PLAN PARCIAL:**

- DPH Arroyo Valdelacasa
- RU
- RCL
- RCP
- RCPPL
- RCM
- TC
- AT M Valdelatas
- ZV, Parque Central
- ZV, Parques y Jardines
- SUI
- Equipamientos privado
- EQ
- Red Viaria
- RV, Áreas de acompañamiento



**Plano de detalle 2 SITUACIÓN SOBRE ORTOFOTOGRAFÍA DEL ELEMENTO**



## FICHAS DEL INVENTARIO DE PIES ARBÓREOS Y ARBUSTIVOS

### Árbol

Nº de ficha 603  
 Tipo de elemento: Árbol individual  
 Especie: *Pinus pinea*  
 Altura (m): 3,5  
 Perímetro (cm): 72  
 Altura de la 1ª rama (m): 1.6  
 Diámetro de copa (m): 3

**Localización (\*):** X: 442944  
 Y: 4489239  
\* Localización aproximada, coordenadas UTM (huso 30 N ETRS 1989)

Edad relativa: Joven

**Estado fitosanitario: Regular**  
 Madera vista: No      Copa terciada: No  
 Huecos: No      Ramas secas: No  
 Inclinación: No      Daños estructurales: No

Plagas o enfermedades Presenta defoliación



Observaciones:

#### LEYENDA DEL PLAN PARCIAL:

-  DPH Arroyo Valdelacasa
-  RU
-  RCL
-  RCP
-  RCPPL
-  RCM
-  TC
-  AT M Valdelatas
-  ZV, Parque Central
-  ZV, Parques y Jardines
-  SUI
-  Equipamientos privado
-  EQ
-  Red Viaria
-  RV, Áreas de acompañamiento

#### Plano de detalle 1 PLAN PARCIAL DEL SECTOR S-1



#### SECTOR S-1 "LOS CARRILES"



#### Plano de detalle 2 SITUACIÓN SOBRE ORTOFOTOGRAFÍA DEL ELEMENTO



#### LEYENDA GENERAL

-  Extensión del plano de detalle 1
-  Extensión del plano de detalle 2
-  Límite del sector S-1
-  Árbol individual

#### Plano de situación ficha 603

## FICHAS DEL INVENTARIO DE PIES ARBÓREOS Y ARBUSTIVOS

### Árbol

Nº de ficha 604  
 Tipo de elemento: Árbol individual  
 Especie: *Ulmus pumila*  
 Altura (m): 7  
 Perímetro (cm): 98  
 Altura de la 1ª rama (m): 0.3  
 Diámetro de copa (m): 3.5

**Localización (\*):** X: 443642  
 Y: 4489239  
\* Localización aproximada, coordenadas UTM (huso 30 N ETRS 1989)

Edad relativa: Decrépito

### Estado fitosanitario: Malo

Madera vista: No      Copa terciada: No  
 Huecos: No      Ramas secas: No  
 Inclinación: No      Daños estructurales: Si

Plagas o enfermedades Presenta pudrición

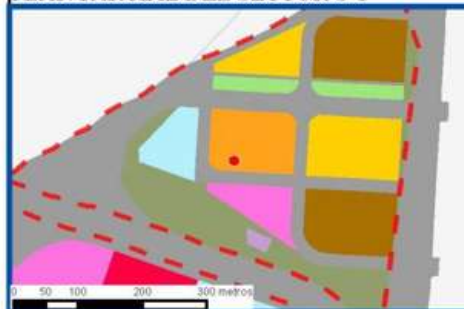


Observaciones:

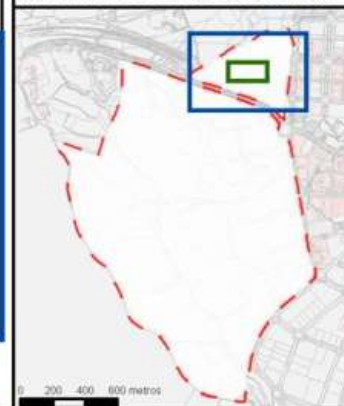
#### LEYENDA DEL PLAN PARCIAL:

- DPH Arroyo Valdelacasa
- RU
- RCL
- RCP
- RCPPL
- RCM
- TC
- AT M Valdelatas
- ZV, Parque Central
- ZV, Parques y Jardines
- SUI
- Equipamiento privado
- EQ
- Red Viaria
- RV, Áreas de acompañamiento

#### Plano de detalle 1 PLAN PARCIAL DEL SECTOR S-1



#### SECTOR S-1 "LOS CARRILES"



#### Plano de detalle 2 SITUACIÓN SOBRE ORTOFOTOGRAFÍA DEL ELEMENTO



#### LEYENDA GENERAL

- Extensión del plano de detalle 1
- Extensión del plano de detalle 2
- Límite del sector S-1
- Árbol individual

#### Plano de situación ficha 604

## FICHAS DEL INVENTARIO DE PIES ARBÓREOS Y ARBUSTIVOS

### Árbol

Nº de ficha 605  
 Tipo de elemento: Árbol individual  
 Especie: *Pinus pinea*  
 Altura (m): 6,5  
 Perímetro (cm): 93  
 Altura de la 1ª rama (m): 1.5  
 Diámetro de copa (m): 5

**Localización (\*):** X: 442982  
 Y: 4489239  
\* Localización aproximada, coordenadas UTM (huso 30 N ETRS 1989)

Edad relativa: Joven

### Estado fitosanitario:

**Bueno**

Madera vista: No      Copa terciada: No  
 Huecos: No      Ramas secas: No  
 Inclinación: No      Daños estructurales: No

Plagas o enfermedades No

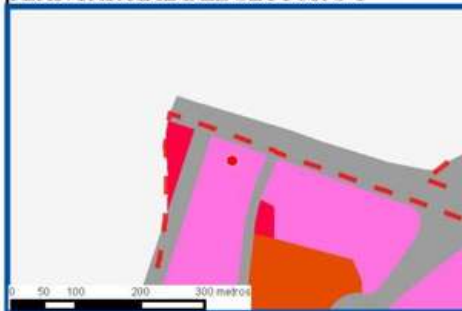


Observaciones:

### LEYENDA DEL PLAN PARCIAL:

- DPH Arroyo Valdelacasa
- RU
- RCL
- RCP
- RCPPL
- RCM
- TC
- AT M Valdelatas
- ZV, Parque Central
- ZV, Parques y Jardines
- SUI
- Equipamientos privado
- EQ
- Red Viaria
- RV, Áreas de acompañamiento

### Plano de detalle 1 PLAN PARCIAL DEL SECTOR S-1



### SECTOR S-1 "LOS CARRILES"



### Plano de detalle 2 SITUACIÓN SOBRE ORTOFOTOGRAFÍA DEL ELEMENTO



### LEYENDA GENERAL

- Extensión del plano de detalle 1
- Extensión del plano de detalle 2
- Límite del sector S-1
- Árbol individual

### Plano de situación ficha 605

**FICHAS DEL INVENTARIO DE PIES ARBÓREOS Y ARBUSTIVOS**

**Árbol**

Nº de ficha 606  
 Tipo de elemento: Árbol individual  
 Especie: *Ulmus pumila*  
 Altura (m): 3  
 Perímetro (cm): 18  
 Altura de la 1ª rama (m): 0.5  
 Diámetro de copa (m): 1.5

**Localización (\*):** X: 443638  
 Y: 4489238  
\* Localización aproximada, coordenadas UTM (huso 30 N ETRS 1989)

Edad relativa: Joven

**Estado fitosanitario:**

**Bueno**

Madera vista: No      Copa terciada: No  
 Huecos: No      Ramas secas: No  
 Inclinación: No      Daños estructurales: No

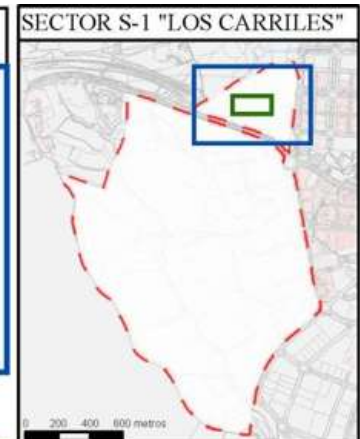
Plagas o enfermedades No




Observaciones:

**LEYENDA DEL PLAN PARCIAL:**

- DPH Arroyo Valdelacasa
- RU
- RCL
- RCP
- RCPPL
- RCM
- TC
- AT M Valdelatas
- ZV, Parque Central
- ZV, Parques y Jardines
- SUI
- Equipamientos privado
- EQ
- Red Viaria
- RV, Áreas de acompañamiento



**Plano de detalle 2 SITUACIÓN SOBRE ORTOFOTOGRAFÍA DEL ELEMENTO**





## FICHAS DEL INVENTARIO DE PIES ARBÓREOS Y ARBUSTIVOS

### Árbol

Nº de ficha 607  
 Tipo de elemento: Árbol individual  
 Especie: *Pinus pinea*  
 Altura (m): 5  
 Perímetro (cm): 54  
 Altura de la 1ª rama (m): 1.4  
 Diámetro de copa (m): 2.5

**Localización (\*):** X: 442965  
 Y: 4489238  
\* Localización aproximada, coordenadas UTM (huso 30 N ETRS 1989)

Edad relativa: Joven

### Estado fitosanitario:

**Bueno**

Madera vista: No      Copa terciada: No  
 Huecos: No      Ramas secas: No  
 Inclinación: No      Daños estructurales: No

Plagas o enfermedades No

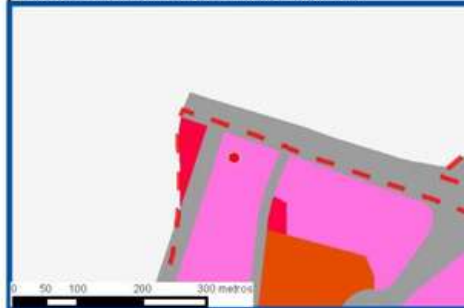


Observaciones:

### LEYENDA DEL PLAN PARCIAL:

-  DPH Arroyo Valdelacasa
-  RU
-  RCL
-  RCP
-  RCPPL
-  RCM
-  TC
-  AT M Valdelatas
-  ZV, Parque Central
-  ZV, Parques y Jardines
-  SUI
-  Equipamientos privado
-  EQ
-  Red Viaria
-  RV, Áreas de acompañamiento

### Plano de detalle 1 PLAN PARCIAL DEL SECTOR S-1



### SECTOR S-1 "LOS CARRILES"



### Plano de detalle 2 SITUACIÓN SOBRE ORTOFOTOGRAFÍA DEL ELEMENTO



### LEYENDA GENERAL

-  Extensión del plano de detalle 1
-  Extensión del plano de detalle 2
-  Límite del sector S-1
-  Árbol individual

### Plano de situación ficha 607

Plan Parcial del Sector S-1 "Los Carriles"

Anexo VIII. Inventario de pies arbóreos y arbustivos

**FICHAS DEL INVENTARIO DE PIES ARBÓREOS Y ARBUSTIVOS**

**Árbol**

Nº de ficha 608  
 Tipo de elemento: Árbol individual  
 Especie: *Pinus pinea*  
 Altura (m): 6,5  
 Perímetro (cm): 79  
 Altura de la 1ª rama (m): 2.8  
 Diámetro de copa (m): 3.5

**Localización (\*):** X: 443024  
 Y: 4489238  
\* Localización aproximada, coordenadas UTM (huso 30 N ETRS 1989)

Edad relativa: Joven

**Estado fitosanitario: Bueno**  
 Madera vista: No      Copa terciada: No  
 Huecos: No      Ramas secas: No  
 Inclinación: 30°      Daños estructurales: No

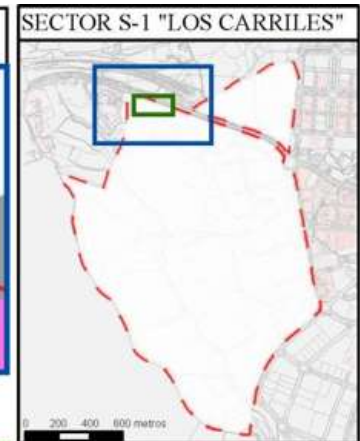
Plagas o enfermedades No

Observaciones:



**LEYENDA DEL PLAN PARCIAL:**

- DPH Arroyo Valdelacasa
- RU
- RCL
- RCP
- RCPPL
- RCM
- TC
- AT M Valdelatas
- ZV, Parque Central
- ZV, Parques y Jardines
- SUI
- Equipamientos privado
- EQ
- Red Viaria
- RV, Áreas de acompañamiento



**Plano de detalle 2  
SITUACIÓN SOBRE ORTOFOTOGRAFÍA DEL ELEMENTO**



**LEYENDA GENERAL**

- Extensión del plano de detalle 1
- Extensión del plano de detalle 2
- Límite del sector S-1
- Árbol individual

Plano de situación ficha 608

## FICHAS DEL INVENTARIO DE PIES ARBÓREOS Y ARBUSTIVOS

### Árbol

Nº de ficha 609  
 Tipo de elemento: Árbol individual  
 Especie: *Pinus pinea*  
 Altura (m): 2,5  
 Perímetro (cm): 37  
 Altura de la 1ª rama (m): 1  
 Diámetro de copa (m): 2

**Localización (\*):** X: 442915  
 Y: 4489238  
\* Localización aproximada, coordenadas UTM (huso 30 N ETRS 1989)

Edad relativa: Joven

### Estado fitosanitario:

**Bueno**

Madera vista: No      Copa terciada: No  
 Huecos: No      Ramas secas: No  
 Inclinación: No      Daños estructurales: No

Plagas o enfermedades No



Observaciones:

### LEYENDA DEL PLAN PARCIAL:

- DPH Arroyo Valdelacasa
- RU
- RCL
- RCP
- RCPPL
- RCM
- TC
- AT M Valdelatas
- ZV, Parque Central
- ZV, Parques y Jardines
- SUI
- Equipamientos privado
- EQ
- Red Viaria
- RV, Áreas de acompañamiento

### Plano de detalle 1 PLAN PARCIAL DEL SECTOR S-1



### SECTOR S-1 "LOS CARRILES"



### Plano de detalle 2 SITUACIÓN SOBRE ORTOFOTOGRAFÍA DEL ELEMENTO



### LEYENDA GENERAL

- Extensión del plano de detalle 1
- Extensión del plano de detalle 2
- Límite del sector S-1
- Árbol individual



### Plano de situación ficha 609

## FICHAS DEL INVENTARIO DE PIES ARBÓREOS Y ARBUSTIVOS

### Árbol

Nº de ficha 610  
 Tipo de elemento: Árbol individual  
 Especie: *Ulmus pumila*  
 Altura (m): 4  
 Perímetro (cm): 32  
 Altura de la 1ª rama (m): 0.8  
 Diámetro de copa (m): 2.5

**Localización (\*):** X: 443387  
 Y: 4489238  
\* Localización aproximada, coordenadas UTM (huso 30 N ETRS 1989)

Edad relativa: Joven

**Estado fitosanitario: Bueno**  
 Madera vista: No      Copa terciada: No  
 Huecos: No      Ramas secas: No  
 Inclinación: No      Daños estructurales: No

Plagas o enfermedades No

Observaciones:



#### LEYENDA DEL PLAN PARCIAL:

- DPH Arroyo Valdelacasa
- RU
- RCL
- RCP
- RCPPL
- RCM
- TC
- AT M Valdelatas
- ZV, Parque Central
- ZV, Parques y Jardines
- SUI
- Equipamientos privado
- EQ
- Red Viaria
- RV, Áreas de acompañamiento



#### Plano de detalle 2 SITUACIÓN SOBRE ORTOFOTOGRAFÍA DEL ELEMENTO



#### LEYENDA GENERAL

- Extensión del plano de detalle 1
- Extensión del plano de detalle 2
- Límite del sector S-1
- Árbol individual

#### Plano de situación ficha 610

**FICHAS DEL INVENTARIO DE PIES ARBÓREOS Y ARBUSTIVOS**

**Árbol**

Nº de ficha 611  
 Tipo de elemento: Árbol individual  
 Especie: *Pinus pinea*  
 Altura (m): 4,5  
 Perímetro (cm): 68  
 Altura de la 1ª rama (m): 1.4  
 Diámetro de copa (m): 3.5

**Localización (\*):** X: 442934  
 Y: 4489237  
\* Localización aproximada, coordenadas UTM (huso 30 N ETRS 1989)

Edad relativa: Joven

**Estado fitosanitario: Bueno**  
 Madera vista: No      Copa terciada: No  
 Huecos: No      Ramas secas: No  
 Inclinación: No      Daños estructurales: No

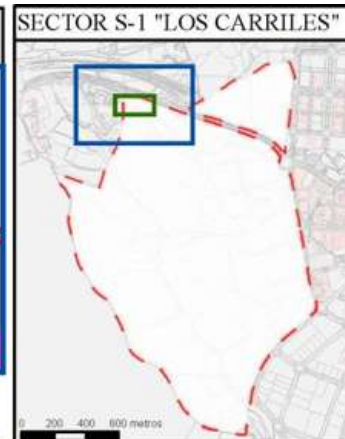
Plagas o enfermedades No



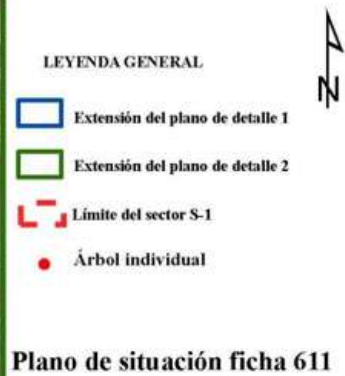
Observaciones:

**LEYENDA DEL PLAN PARCIAL:**

- DPH Arroyo Valdelacasa
- RU
- RCL
- RCP
- RCPPL
- RCM
- TC
- AT M Valdelatas
- ZV, Parque Central
- ZV, Parques y Jardines
- SUI
- Equipamientos privado
- EQ
- Red Viaria
- RV, Áreas de acompañamiento



Plano de detalle 2  
SITUACIÓN SOBRE ORTOFOTOGRAFÍA DEL ELEMENTO



**FICHAS DEL INVENTARIO DE PIES ARBÓREOS Y ARBUSTIVOS**

**Árbol**

Nº de ficha 612  
 Tipo de elemento: Árbol individual  
 Especie: *Pinus pinea*  
 Altura (m): 2  
 Perímetro (cm): 45  
 Altura de la 1ª rama (m): 0.9  
 Diámetro de copa (m): 1.5

**Localización (\*):** X: 442949  
 Y: 4489237  
\* Localización aproximada, coordenadas UTM (huso 30 N ETRS 1989)

Edad relativa: Decrépito

**Estado fitosanitario: Malo**  
 Madera vista: Si      Copa terciada: No  
 Huecos: No      Ramas secas: No  
 Inclinación: 40°      Daños estructurales: No

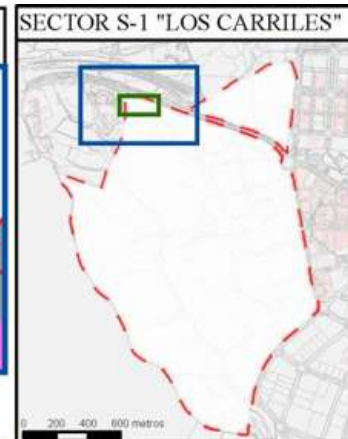
Plagas o enfermedades Presenta defoliación



Observaciones:

**LEYENDA DEL PLAN PARCIAL:**

- DPH Arroyo Valdelacasa
- RU
- RCL
- RCP
- RCPPL
- RCM
- TC
- AT M Valdelatas
- ZV, Parque Central
- ZV, Parques y Jardines
- SUI
- Equipamientos privado
- EQ
- Red Viaria
- RV, Áreas de acompañamiento



Plano de detalle 2  
SITUACIÓN SOBRE ORTOFOTOGRAFÍA DEL ELEMENTO



**LEYENDA GENERAL**

- Extensión del plano de detalle 1
- Extensión del plano de detalle 2
- Límite del sector S-1
- Árbol individual

Plano de situación ficha 612

## FICHAS DEL INVENTARIO DE PIES ARBÓREOS Y ARBUSTIVOS

### Árbol

Nº de ficha 613  
 Tipo de elemento: Árbol individual  
 Especie: *Ulmus pumila*  
 Altura (m): 9,5  
 Perímetro (cm): 110  
 Altura de la 1ª rama (m): 2.5  
 Diámetro de copa (m): 6

**Localización (\*):** X: 443349  
 Y: 4489237  
\* Localización aproximada, coordenadas UTM (huso 30 N ETRS 1989)

Edad relativa: Joven

### Estado fitosanitario:

**Bueno**

Madera vista: No      Copa terciada: No  
 Huecos: No      Ramas secas: No  
 Inclinación: No      Daños estructurales: No

Plagas o enfermedades No



Observaciones:

### LEYENDA DEL PLAN PARCIAL:

-  DPH Arroyo Valdelacasa
-  RU
-  RCL
-  RCP
-  RCPPL
-  RCM
-  TC
-  AT M Valdelatas
-  ZV, Parque Central
-  ZV, Parques y Jardines
-  SUI
-  Equipamientos privado
-  EQ
-  Red Viaria
-  RV, Áreas de acompañamiento



### Plano de detalle 2 SITUACIÓN SOBRE ORTOFOTOGRAFÍA DEL ELEMENTO



### LEYENDA GENERAL

-  Extensión del plano de detalle 1
-  Extensión del plano de detalle 2
-  Límite del sector S-1
-  Árbol individual



Plano de situación ficha 613

Plan Parcial del Sector S-1 "Los Carriles"

Anexo VIII. Inventario de pies arbóreos y arbustivos

## FICHAS DEL INVENTARIO DE PIES ARBÓREOS Y ARBUSTIVOS

### Árbol

Nº de ficha 614  
 Tipo de elemento: Árbol individual  
 Especie: *Pinus pinea*  
 Altura (m): 5  
 Perímetro (cm): 66  
 Altura de la 1ª rama (m): 1.5  
 Diámetro de copa (m): 3.5

**Localización (\*):** X: 442988  
 Y: 4489237  
\* Localización aproximada, coordenadas UTM (huso 30 N ETRS 1989)

Edad relativa: Joven

**Estado fitosanitario: Bueno**  
 Madera vista: No      Copa terciada: No  
 Huecos: No              Ramas secas: No  
 Inclinación: No        Daños estructurales: No

Plagas o enfermedades No

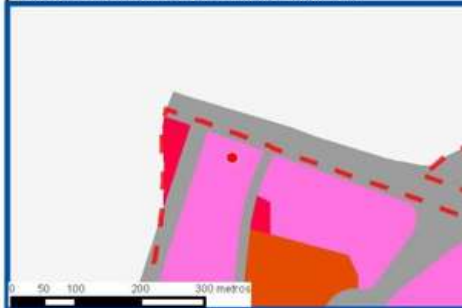


Observaciones:

#### LEYENDA DEL PLAN PARCIAL:

- DPH Arroyo Valdelacasa
- RU
- RCL
- RCP
- RCPPL
- RCM
- TC
- AT M Valdelatas
- ZV, Parque Central
- ZV, Parques y Jardines
- SUI
- Equipamientos privado
- EQ
- Red Viaria
- RV, Áreas de acompañamiento

#### Plano de detalle 1 PLAN PARCIAL DEL SECTOR S-1



#### SECTOR S-1 "LOS CARRILES"



#### Plano de detalle 2 SITUACIÓN SOBRE ORTOFOTOGRAFÍA DEL ELEMENTO



#### LEYENDA GENERAL

- Extensión del plano de detalle 1
- Extensión del plano de detalle 2
- Límite del sector S-1
- Árbol individual

#### Plano de situación ficha 614



## FICHAS DEL INVENTARIO DE PIES ARBÓREOS Y ARBUSTIVOS

### Árbol

Nº de ficha 615  
 Tipo de elemento: Árbol individual  
 Especie: *Pinus pinea*  
 Altura (m): 7  
 Perímetro (cm): 83  
 Altura de la 1ª rama (m): 2.5  
 Diámetro de copa (m): 4

**Localización (\*):** X: 443021  
 Y: 4489237  
\* Localización aproximada, coordenadas UTM (huso 30 N ETRS 1989)

Edad relativa: Joven

### Estado fitosanitario:

**Bueno**

Madera vista: No      Copa terciada: No  
 Huecos: No      Ramas secas: No  
 Inclinación: No      Daños estructurales: No

Plagas o enfermedades No

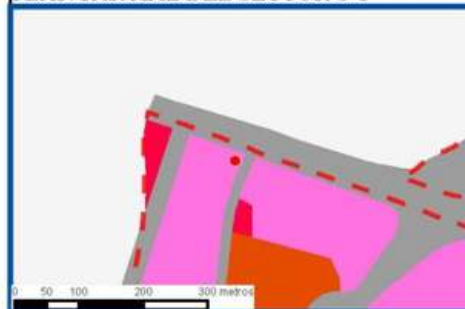


Observaciones:

### LEYENDA DEL PLAN PARCIAL:

- DPH Arroyo Valdelacasa
- RU
- RCL
- RCP
- RCPPL
- RCM
- TC
- AT M Valdelatas
- ZV, Parque Central
- ZV, Parques y Jardines
- SUI
- Equipamientos privado
- EQ
- Red Viaria
- RV, Áreas de acompañamiento

### Plano de detalle 1 PLAN PARCIAL DEL SECTOR S-1



### SECTOR S-1 "LOS CARRILES"



### Plano de detalle 2 SITUACIÓN SOBRE ORTOFOTOGRAFÍA DEL ELEMENTO



### LEYENDA GENERAL

- Extensión del plano de detalle 1
- Extensión del plano de detalle 2
- Límite del sector S-1
- Árbol individual

### Plano de situación ficha 615

**FICHAS DEL INVENTARIO DE PIES ARBÓREOS Y ARBUSTIVOS**

**Árbol**

Nº de ficha 616  
 Tipo de elemento: Árbol individual  
 Especie: *Ulmus pumila*  
 Altura (m): 11  
 Perímetro (cm): 129  
 Altura de la 1ª rama (m): 2.8  
 Diámetro de copa (m): 6.5

**Localización (\*):** X: 443426  
 Y: 4489237  
\* Localización aproximada, coordenadas UTM (huso 30 N ETRS 1989)

Edad relativa: Maduro

**Estado fitosanitario:**

**Bueno**

Madera vista: No      Copa terciada: No  
 Huecos: No      Ramas secas: Si  
 Inclinación: No      Daños estructurales: No

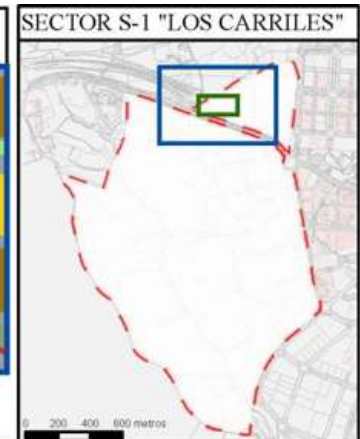
Plagas o enfermedades No



Observaciones:

**LEYENDA DEL PLAN PARCIAL:**

- DPH Arroyo Valdelacasa
- RU
- RCL
- RCP
- RCPPL
- RCM
- TC
- AT M Valdelatas
- ZV, Parque Central
- ZV, Parques y Jardines
- SUI
- Equipamientos privado
- EQ
- Red Viaria
- RV, Áreas de acompañamiento



Plano de detalle 2  
 SITUACIÓN SOBRE ORTOFOTOGRAFÍA DEL ELEMENTO



**FICHAS DEL INVENTARIO DE PIES ARBÓREOS Y ARBUSTIVOS**

**Árbol**

Nº de ficha 617  
 Tipo de elemento: Árbol individual  
 Especie: *Ulmus pumila*  
 Altura (m): 3  
 Perímetro (cm): 65  
 Altura de la 1ª rama (m): 0.2  
 Diámetro de copa (m): 1.5

**Localización (\*):** X: 443642  
 Y: 4489236  
\* Localización aproximada, coordenadas UTM (huso 30 N ETRS 1989)

Edad relativa: Decrépito

**Estado fitosanitario: Malo**  
 Madera vista: No      Copa terciada: Si  
 Huecos: No              Ramas secas: No  
 Inclinación: No        Daños estructurales: Si

Plagas o enfermedades Presenta pudrición



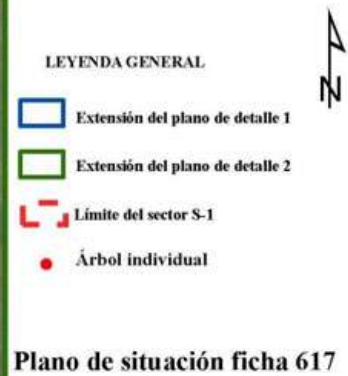
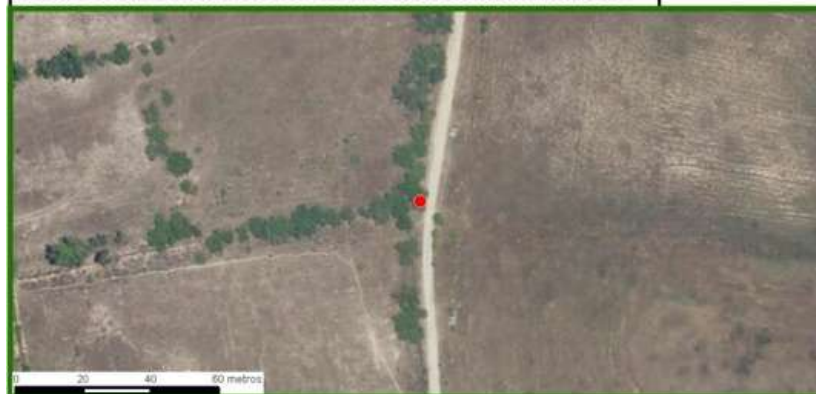
Observaciones:

**LEYENDA DEL PLAN PARCIAL:**

- DPH Arroyo Valdelacasa
- RU
- RCL
- RCP
- RCPPL
- RCM
- TC
- AT M Valdelatas
- ZV, Parque Central
- ZV, Parques y Jardines
- SUI
- Equipamientos privado
- EQ
- Red Viaria
- RV, Áreas de acompañamiento



**Plano de detalle 2  
SITUACIÓN SOBRE ORTOFOTOGRAFÍA DEL ELEMENTO**



**FICHAS DEL INVENTARIO DE PIES ARBÓREOS Y ARBUSTIVOS**

**Árbol**

Nº de ficha 618  
 Tipo de elemento: Árbol individual  
 Especie: *Ulmus pumila*  
 Altura (m): 10  
 Perímetro (cm): 154  
 Altura de la 1ª rama (m): 1.4  
 Diámetro de copa (m): 6

**Localización (\*):** X: 443331  
 Y: 4489236  
\* Localización aproximada, coordenadas UTM (huso 30 N ETRS 1989)

Edad relativa: Viejo

**Estado fitosanitario: Regular**  
 Madera vista: No      Copa terciada: No  
 Huecos: No              Ramas secas: Si  
 Inclinación: No        Daños estructurales: No

Plagas o enfermedades No



Observaciones:

**LEYENDA DEL PLAN PARCIAL:**

- DPH Arroyo Valdelacasa
- RU
- RCL
- RCP
- RCPPL
- RCM
- TC
- AT M Valdelatas
- ZV, Parque Central
- ZV, Parques y Jardines
- SUI
- Equipamientos privado
- EQ
- Red Viaria
- RV, Áreas de acompañamiento



**Plano de detalle 2 SITUACIÓN SOBRE ORTOFOTOGRAFÍA DEL ELEMENTO**



**LEYENDA GENERAL**

- Extensión del plano de detalle 1
- Extensión del plano de detalle 2
- Límite del sector S-1
- Árbol individual

**Plano de situación ficha 618**

## FICHAS DEL INVENTARIO DE PIES ARBÓREOS Y ARBUSTIVOS

### Árbol

Nº de ficha 619  
 Tipo de elemento: Árbol individual  
 Especie: *Pinus pinea*  
 Altura (m): 7  
 Perímetro (cm): 85  
 Altura de la 1ª rama (m): 2  
 Diámetro de copa (m): 4.5

**Localización (\*):** X: 442971  
 Y: 4489236  
\* Localización aproximada, coordenadas UTM (huso 30 N ETRS 1989)

Edad relativa: Joven

### Estado fitosanitario: Bueno

Madera vista: No      Copa terciada: No  
 Huecos: No      Ramas secas: No  
 Inclinación: No      Daños estructurales: No

Plagas o enfermedades No

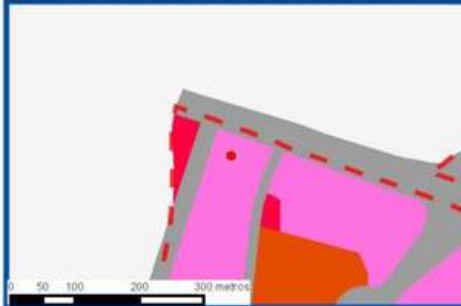
Observaciones:



### LEYENDA DEL PLAN PARCIAL:

- DPH Arroyo Valdelacasa
- RU
- RCL
- RCP
- RCPPL
- RCM
- TC
- AT M Valdelatas
- ZV, Parque Central
- ZV, Parques y Jardines
- SUI
- Equipamientos privado
- EQ
- Red Viaria
- RV, Áreas de acompañamiento

### Plano de detalle 1 PLAN PARCIAL DEL SECTOR S-1



### SECTOR S-1 "LOS CARRILES"



### Plano de detalle 2 SITUACIÓN SOBRE ORTOFOTOGRAFÍA DEL ELEMENTO



### LEYENDA GENERAL

- Extensión del plano de detalle 1
- Extensión del plano de detalle 2
- Límite del sector S-1
- Árbol individual

### Plano de situación ficha 619

## FICHAS DEL INVENTARIO DE PIES ARBÓREOS Y ARBUSTIVOS

### Árbol

Nº de ficha 620  
 Tipo de elemento: Árbol individual  
 Especie: *Ulmus pumila*  
 Altura (m): 4,5  
 Perímetro (cm): 58  
 Altura de la 1ª rama (m): 0.3  
 Diámetro de copa (m): 3.5

**Localización (\*):** X: 443266  
 \* Localización aproximada, coordenadas UTM (huso 30 N ETRS 1989) Y: 4489236

Edad relativa: Joven

### Estado fitosanitario: Bueno

Madera vista: No      Copa terciada: No  
 Huecos: No      Ramas secas: No  
 Inclinación: No      Daños estructurales: No

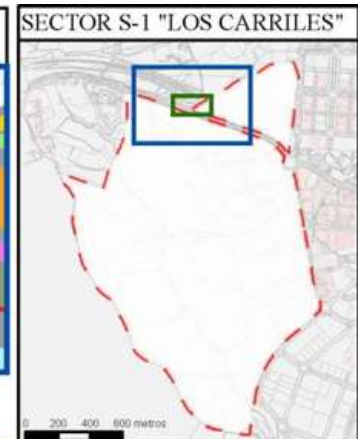
Plagas o enfermedades No



Observaciones:

### LEYENDA DEL PLAN PARCIAL:

- DPH Arroyo Valdelacasa
- RU
- RCL
- RCP
- RCPPL
- RCM
- TC
- AT M Valdelatas
- ZV, Parque Central
- ZV, Parques y Jardines
- SUI
- Equipamientos privado
- EQ
- Red Viaria
- RV, Áreas de acompañamiento



### Plano de detalle 2 SITUACIÓN SOBRE ORTOFOTOGRAFÍA DEL ELEMENTO



### LEYENDA GENERAL

- Extensión del plano de detalle 1
- Extensión del plano de detalle 2
- Límite del sector S-1
- Árbol individual

### Plano de situación ficha 620

Plan Parcial del Sector S-1 "Los Carriles"

Anexo VIII. Inventario de pies arbóreos y arbustivos

**FICHAS DEL INVENTARIO DE PIES ARBÓREOS Y ARBUSTIVOS**

**Árbol**

Nº de ficha 621  
 Tipo de elemento: Árbol individual  
 Especie: *Ulmus pumila*  
 Altura (m): 6,5  
 Perímetro (cm): 112  
 Altura de la 1ª rama (m): 2  
 Diámetro de copa (m): 4

**Localización (\*):** X: 443636  
 Y: 4489236  
\* Localización aproximada, coordenadas UTM (huso 30 N ETRS 1989)

Edad relativa: Decrépito

**Estado fitosanitario: Malo**

Madera vista: No      Copa terciada: No  
 Huecos: No      Ramas secas: Si  
 Inclinación: No      Daños estructurales: Si

Plagas o enfermedades No



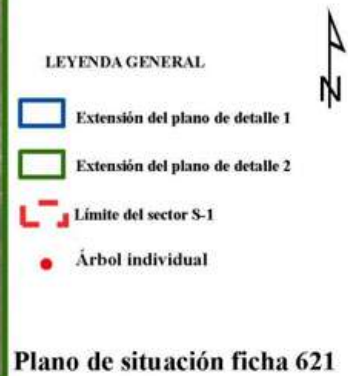

Observaciones:

**LEYENDA DEL PLAN PARCIAL:**

- DPH Arroyo Valdelacasa
- RU
- RCL
- RCP
- RCPPL
- RCM
- TC
- AT M Valdelatas
- ZV, Parque Central
- ZV, Parques y Jardines
- SUI
- Equipamientos privado
- EQ
- Red Viaria
- RV, Áreas de acompañamiento



**Plano de detalle 2  
 SITUACIÓN SOBRE ORTOFOTOGRAFÍA DEL ELEMENTO**



## FICHAS DEL INVENTARIO DE PIES ARBÓREOS Y ARBUSTIVOS

### Árbol

Nº de ficha 622  
 Tipo de elemento: Árbol individual  
 Especie: *Pinus pinea*  
 Altura (m): 2,5  
 Perímetro (cm): 33  
 Altura de la 1ª rama (m): 1.1  
 Diámetro de copa (m): 1.5

**Localización (\*):** X: 442922  
 Y: 4489236  
\* Localización aproximada, coordenadas UTM (huso 30 N ETRS 1989)

Edad relativa: Joven

**Estado fitosanitario: Bueno**  
 Madera vista: No      Copa terciada: No  
 Huecos: No      Ramas secas: No  
 Inclinación: No      Daños estructurales: No

Plagas o enfermedades No



Observaciones:

#### LEYENDA DEL PLAN PARCIAL:

-  DPH Arroyo Valdelacasa
-  RU
-  RCL
-  RCP
-  RCPPL
-  RCM
-  TC
-  AT M Valdelatas
-  ZV, Parque Central
-  ZV, Parques y Jardines
-  SUI
-  Equipamientos privado
-  EQ
-  Red Viaria
-  RV, Áreas de acompañamiento

#### Plano de detalle 1 PLAN PARCIAL DEL SECTOR S-1



#### SECTOR S-1 "LOS CARRILES"



#### Plano de detalle 2 SITUACIÓN SOBRE ORTOFOTOGRAFÍA DEL ELEMENTO



#### LEYENDA GENERAL

-  Extensión del plano de detalle 1
-  Extensión del plano de detalle 2
-  Límite del sector S-1
-  Árbol individual



#### Plano de situación ficha 622



**FICHAS DEL INVENTARIO DE PIES ARBÓREOS Y ARBUSTIVOS**

**Arbusto**

Nº de ficha 623  
 Tipo de elemento: Agrupación de arbustos  
 Especie: *Ulmus pumila*  
 Altura (m): 2,5  
 Diámetro medio (m): 2  
 Especies acompañantes: No

**Localización (\*):** X: 443439  
 Y: 4489236  
\* Localización aproximada, coordenadas UTM (huso 30 N ETRS 1989)

Grado de recubrimiento: 50-75  
 Superficie (m<sup>2</sup>): 9

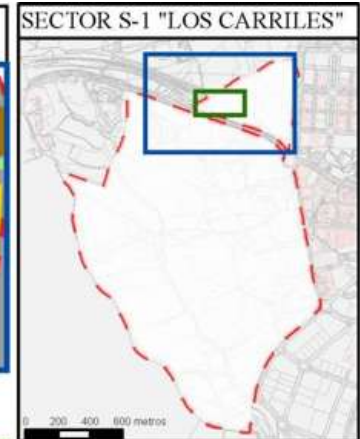
**Estado fitosanitario: Bueno**



Observaciones:

**LEYENDA DEL PLAN PARCIAL:**

- DPH Arroyo Valdelacasa
- RU
- RCL
- RCP
- RCPPL
- RCM
- TC
- AT M Valdelatas
- ZV, Parque Central
- ZV, Parques y Jardines
- SUI
- Equipamientos privado
- EQ
- Red Viaria
- RV, Áreas de acompañamiento



**Plano de detalle 2  
SITUACIÓN SOBRE ORTOFOTOGRAFÍA DEL ELEMENTO**



**LEYENDA GENERAL**

- Extensión del plano de detalle 1
- Extensión del plano de detalle 2
- Límite del sector S-1
- Agrupación de arbustos



**Plano de situación ficha 623**

## FICHAS DEL INVENTARIO DE PIES ARBÓREOS Y ARBUSTIVOS

### Árbol

Nº de ficha 624  
 Tipo de elemento: Árbol individual  
 Especie: *Pinus pinea*  
 Altura (m): 5,5  
 Perímetro (cm): 87  
 Altura de la 1ª rama (m): 1.2  
 Diámetro de copa (m): 4.5

**Localización (\*):** X: 442939  
 Y: 4489236  
\* Localización aproximada, coordenadas UTM (huso 30 N ETRS 1989)

Edad relativa: Joven

### Estado fitosanitario: Bueno

Madera vista: No      Copa terciada: No  
 Huecos: No      Ramas secas: No  
 Inclinación: No      Daños estructurales: No

Plagas o enfermedades No

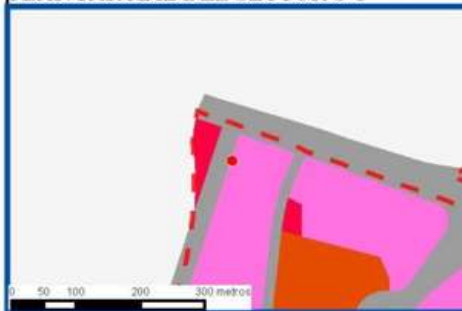


Observaciones:

#### LEYENDA DEL PLAN PARCIAL:

- DPH Arroyo Valdelacasa
- RU
- RCL
- RCP
- RCPPL
- RCM
- TC
- AT M Valdelatas
- ZV, Parque Central
- ZV, Parques y Jardines
- SUI
- Equipamientos privado
- EQ
- Red Viaria
- RV, Áreas de acompañamiento

#### Plano de detalle 1 PLAN PARCIAL DEL SECTOR S-1



#### SECTOR S-1 "LOS CARRILES"



#### Plano de detalle 2 SITUACIÓN SOBRE ORTOFOTOGRAFÍA DEL ELEMENTO



#### LEYENDA GENERAL

- Extensión del plano de detalle 1
- Extensión del plano de detalle 2
- Límite del sector S-1
- Árbol individual

#### Plano de situación ficha 624

## FICHAS DEL INVENTARIO DE PIES ARBÓREOS Y ARBUSTIVOS

### Árbol

Nº de ficha 625  
 Tipo de elemento: Árbol individual  
 Especie: *Pinus pinea*  
 Altura (m): 3,5  
 Perímetro (cm): 58  
 Altura de la 1ª rama (m): 1.5  
 Diámetro de copa (m): 2.5

**Localización (\*):** X: 442955  
 Y: 4489235  
\* Localización aproximada, coordenadas UTM (huso 30 N ETRS 1989)

Edad relativa: Joven

**Estado fitosanitario: Regular**  
 Madera vista: No      Copa terciada: No  
 Huecos: No      Ramas secas: No  
 Inclinación: No      Daños estructurales: No

Plagas o enfermedades Presenta defoliación

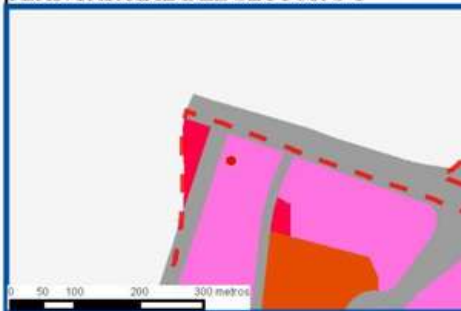


Observaciones:

#### LEYENDA DEL PLAN PARCIAL:

-  DPH Arroyo Valdelacasa
-  RU
-  RCL
-  RCP
-  RCPPL
-  RCM
-  TC
-  AT M Valdelatas
-  ZV, Parque Central
-  ZV, Parques y Jardines
-  SUI
-  Equipamientos privado
-  EQ
-  Red Viaria
-  RV, Áreas de acompañamiento

#### Plano de detalle 1 PLAN PARCIAL DEL SECTOR S-1



#### SECTOR S-1 "LOS CARRILES"



#### Plano de detalle 2 SITUACIÓN SOBRE ORTOFOTOGRAFÍA DEL ELEMENTO



#### LEYENDA GENERAL

-  Extensión del plano de detalle 1
-  Extensión del plano de detalle 2
-  Límite del sector S-1
-  Árbol individual

#### Plano de situación ficha 625

## FICHAS DEL INVENTARIO DE PIES ARBÓREOS Y ARBUSTIVOS

### Árbol

Nº de ficha 626  
 Tipo de elemento: Árbol individual  
 Especie: *Ulmus pumila*  
 Altura (m): 4  
 Perímetro (cm): 46  
 Altura de la 1ª rama (m): 0.2  
 Diámetro de copa (m): 2.5

**Localización (\*):** X: 443271  
 Y: 4489235  
\* Localización aproximada, coordenadas UTM (huso 30 N ETRS 1989)

Edad relativa: Joven

**Estado fitosanitario: Bueno**  
 Madera vista: No      Copa terciada: No  
 Huecos: No      Ramas secas: No  
 Inclinación: No      Daños estructurales: No

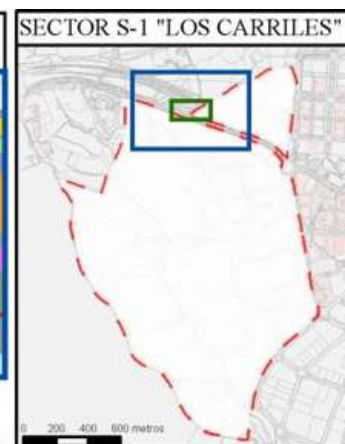
Plagas o enfermedades No



Observaciones:

#### LEYENDA DEL PLAN PARCIAL:

- DPH Arroyo Valdelacasa
- RU
- RCL
- RCP
- RCPPL
- RCM
- TC
- AT M Valdelatas
- ZV, Parque Central
- ZV, Parques y Jardines
- SUI
- Equipamientos privado
- EQ
- Red Viaria
- RV, Áreas de acompañamiento



#### Plano de detalle 2 SITUACIÓN SOBRE ORTOFOTOGRAFÍA DEL ELEMENTO



#### LEYENDA GENERAL

- Extensión del plano de detalle 1
- Extensión del plano de detalle 2
- Límite del sector S-1
- Árbol individual

Plano de situación ficha 626

## FICHAS DEL INVENTARIO DE PIES ARBÓREOS Y ARBUSTIVOS

### Árbol

Nº de ficha 627  
 Tipo de elemento: Árbol individual  
 Especie: *Pinus pinea*  
 Altura (m): 6,5  
 Perímetro (cm): 77  
 Altura de la 1ª rama (m): 2  
 Diámetro de copa (m): 4

**Localización (\*):** X: 442993  
 Y: 4489235  
\* Localización aproximada, coordenadas UTM (huso 30 N ETRS 1989)

Edad relativa: Joven

### Estado fitosanitario: Bueno

Madera vista: No      Copa terciada: No  
 Huecos: No      Ramas secas: No  
 Inclinación: No      Daños estructurales: No

Plagas o enfermedades No

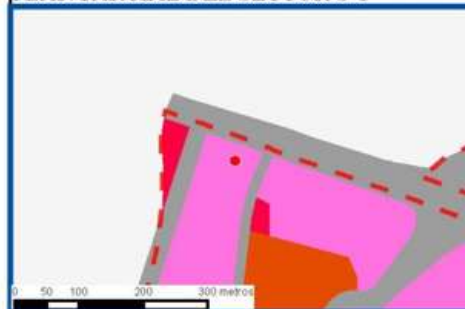


Observaciones:

### LEYENDA DEL PLAN PARCIAL:

- DPH Arroyo Valdelacasa
- RU
- RCL
- RCP
- RCPPL
- RCM
- TC
- AT M Valdelatas
- ZV, Parque Central
- ZV, Parques y Jardines
- SUI
- Equipamientos privado
- EQ
- Red Viaria
- RV, Áreas de acompañamiento

### Plano de detalle 1 PLAN PARCIAL DEL SECTOR S-1



### SECTOR S-1 "LOS CARRILES"



### Plano de detalle 2 SITUACIÓN SOBRE ORTOFOTOGRAFÍA DEL ELEMENTO



### LEYENDA GENERAL

- Extensión del plano de detalle 1
- Extensión del plano de detalle 2
- Límite del sector S-1
- Árbol individual

### Plano de situación ficha 627

## FICHAS DEL INVENTARIO DE PIES ARBÓREOS Y ARBUSTIVOS

### Árbol

Nº de ficha 628  
 Tipo de elemento: Árbol individual  
 Especie: *Ulmus pumila*  
 Altura (m): 9,5  
 Perímetro (cm): 111  
 Altura de la 1ª rama (m): 1.1  
 Diámetro de copa (m): 6

**Localización (\*):** X: 443633  
 Y: 4489235  
\* Localización aproximada, coordenadas UTM (huso 30 N ETRS 1989)

Edad relativa: Joven

### Estado fitosanitario:

**Bueno**

Madera vista: No      Copa terciada: No  
 Huecos: No      Ramas secas: No  
 Inclinación: No      Daños estructurales: No

Plagas o enfermedades No

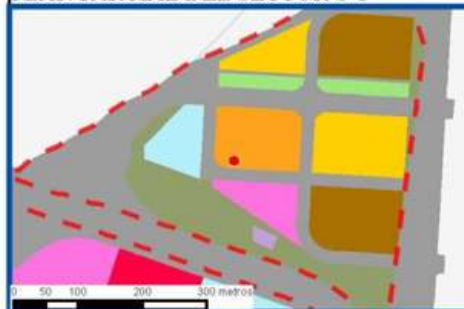


Observaciones:

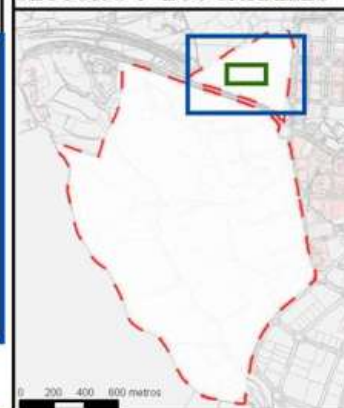
### LEYENDA DEL PLAN PARCIAL:

- DPH Arroyo Valdelacasa
- RU
- RCL
- RCP
- RCPPL
- RCM
- TC
- AT M Valdelatas
- ZV, Parque Central
- ZV, Parques y Jardines
- SUI
- Equipamiento privado
- EQ
- Red Viaria
- RV, Áreas de acompañamiento


### Plano de detalle 1 PLAN PARCIAL DEL SECTOR S-1



### SECTOR S-1 "LOS CARRILES"



### Plano de detalle 2 SITUACIÓN SOBRE ORTOFOTOGRAFÍA DEL ELEMENTO



### LEYENDA GENERAL

- Extensión del plano de detalle 1
- Extensión del plano de detalle 2
- Límite del sector S-1
- Árbol individual

### Plano de situación ficha 628

Plan Parcial del Sector S-1 "Los Carriles"

Anexo VIII. Inventario de pies arbóreos y arbustivos

**FICHAS DEL INVENTARIO DE PIES ARBÓREOS Y ARBUSTIVOS**

**Árbol**

Nº de ficha 629  
 Tipo de elemento: Árbol individual  
 Especie: *Pinus pinea*  
 Altura (m): 6,5  
 Perímetro (cm): 102  
 Altura de la 1ª rama (m): 2.1  
 Diámetro de copa (m): 3.5

**Localización (\*):** X: 443023  
 Y: 4489234  
\* Localización aproximada, coordenadas UTM (huso 30 N ETRS 1989)

Edad relativa: Joven

**Estado fitosanitario: Bueno**  
 Madera vista: No      Copa terciada: No  
 Huecos: No      Ramas secas: No  
 Inclinación: No      Daños estructurales: No

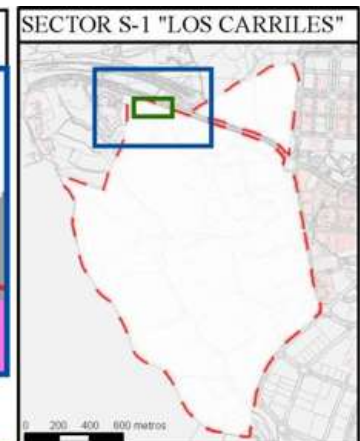
Plagas o enfermedades No



Observaciones:

**LEYENDA DEL PLAN PARCIAL:**

- DPH Arroyo Valdelacasa
- RU
- RCL
- RCP
- RCPPL
- RCM
- TC
- AT M Valdelatas
- ZV, Parque Central
- ZV, Parques y Jardines
- SUI
- Equipamientos privado
- EQ
- Red Viaria
- RV, Áreas de acompañamiento



**Plano de detalle 2  
 SITUACIÓN SOBRE ORTOFOTOGRAFÍA DEL ELEMENTO**



## FICHAS DEL INVENTARIO DE PIES ARBÓREOS Y ARBUSTIVOS

### Árbol

Nº de ficha 630  
 Tipo de elemento: Árbol individual  
 Especie: *Ulmus pumila*  
 Altura (m): 5  
 Perímetro (cm): 46  
 Altura de la 1ª rama (m): 1.7  
 Diámetro de copa (m): 2.5

**Localización (\*):** X: 443630  
 Y: 4489234  
\* Localización aproximada, coordenadas UTM (huso 30 N ETRS 1989)

Edad relativa: Decrépito

### Estado fitosanitario: Malo

Madera vista: No      Copa terciada: No  
 Huecos: No      Ramas secas: Si  
 Inclinación: No      Daños estructurales: No

Plagas o enfermedades: Presencia de perforadores en el tronco




Observaciones:

#### LEYENDA DEL PLAN PARCIAL:

- DPH Arroyo Valdelacasa
- RU
- RCL
- RCP
- RCPPL
- RCM
- TC
- AT M Valdelatas
- ZV, Parque Central
- ZV, Parques y Jardines
- SUI
- Equipamientos privado
- EQ
- Red Viaria
- RV, Áreas de acompañamiento



#### Plano de detalle 2 SITUACIÓN SOBRE ORTOFOTOGRAFÍA DEL ELEMENTO



#### LEYENDA GENERAL

- Extensión del plano de detalle 1
- Extensión del plano de detalle 2
- Límite del sector S-1
- Árbol individual

Plano de situación ficha 630



## FICHAS DEL INVENTARIO DE PIES ARBÓREOS Y ARBUSTIVOS

### Árbol

Nº de ficha 631  
 Tipo de elemento: Árbol individual  
 Especie: *Pinus pinea*  
 Altura (m): 7  
 Perímetro (cm): 79  
 Altura de la 1ª rama (m): 1.6  
 Diámetro de copa (m): 4.5

**Localización (\*):** X: 442977  
 Y: 4489234  
\* Localización aproximada, coordenadas UTM (huso 30 N ETRS 1989)

Edad relativa: Joven

### Estado fitosanitario:

**Bueno**

Madera vista: No      Copa terciada: No  
 Huecos: No      Ramas secas: No  
 Inclinación: No      Daños estructurales: No

Plagas o enfermedades No

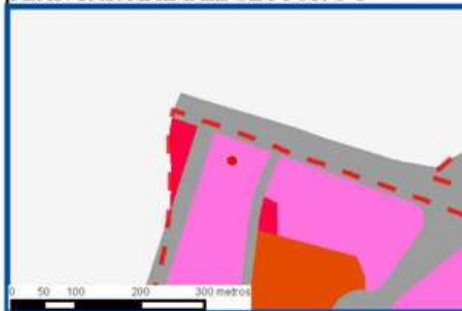
Observaciones:



### LEYENDA DEL PLAN PARCIAL:

- DPH Arroyo Valdelacasa
- RU
- RCL
- RCP
- RCPPL
- RCM
- TC
- AT M Valdelatas
- ZV, Parque Central
- ZV, Parques y Jardines
- SUI
- Equipamientos privado
- EQ
- Red Viaria
- RV, Áreas de acompañamiento

### Plano de detalle 1 PLAN PARCIAL DEL SECTOR S-1



### SECTOR S-1 "LOS CARRILES"



### Plano de detalle 2 SITUACIÓN SOBRE ORTOFOTOGRAFÍA DEL ELEMENTO



### LEYENDA GENERAL

- Extensión del plano de detalle 1
- Extensión del plano de detalle 2
- Límite del sector S-1
- Árbol individual

### Plano de situación ficha 631

Plan Parcial del Sector S-1 "Los Carriles"

Anexo VIII. Inventario de pies arbóreos y arbustivos

## FICHAS DEL INVENTARIO DE PIES ARBÓREOS Y ARBUSTIVOS

### Árbol

Nº de ficha 632  
 Tipo de elemento: Árbol individual  
 Especie: *Ulmus pumila*  
 Altura (m): 9  
 Perímetro (cm): 131  
 Altura de la 1ª rama (m): 4.5  
 Diámetro de copa (m): 7

**Localización (\*):** X: 443351  
 Y: 4489234  
\* Localización aproximada, coordenadas UTM (huso 30 N ETRS 1989)

Edad relativa: Viejo

**Estado fitosanitario: Regular**  
 Madera vista: No      Copa terciada: No  
 Huecos: No      Ramas secas: No  
 Inclinación: 30°      Daños estructurales: No

Plagas o enfermedades Bolsón de procesionaria



Observaciones:

#### LEYENDA DEL PLAN PARCIAL:

-  DPH Arroyo Valdelacasa
-  RU
-  RCL
-  RCP
-  RCPPL
-  RCM
-  TC
-  AT M Valdelatas
-  ZV, Parque Central
-  ZV, Parques y Jardines
-  SUI
-  Equipamientos privado
-  EQ
-  Red Viaria
-  RV, Áreas de acompañamiento



#### Plano de detalle 2 SITUACIÓN SOBRE ORTOFOTOGRAFÍA DEL ELEMENTO



#### LEYENDA GENERAL

-  Extensión del plano de detalle 1
-  Extensión del plano de detalle 2
-  Límite del sector S-1
-  Árbol individual



Plano de situación ficha 632

## FICHAS DEL INVENTARIO DE PIES ARBÓREOS Y ARBUSTIVOS

### Árbol

Nº de ficha 633  
 Tipo de elemento: Árbol individual  
 Especie: *Ulmus pumila*  
 Altura (m): 10  
 Perímetro (cm): 141  
 Altura de la 1ª rama (m): 3  
 Diámetro de copa (m): 7.5

**Localización (\*):** X: 443326  
 Y: 4489234  
\* Localización aproximada, coordenadas UTM (huso 30 N ETRS 1989)

Edad relativa: Viejo

### Estado fitosanitario:

**Regular**

Madera vista: No      Copa terciada: No  
 Huecos: No      Ramas secas: Si  
 Inclinación: No      Daños estructurales: No

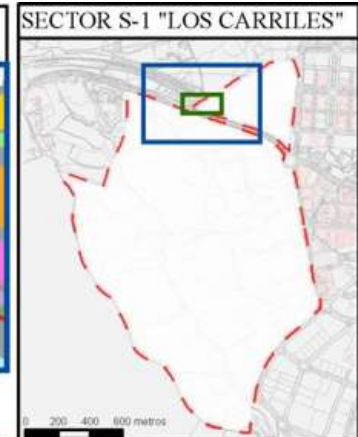
Plagas o enfermedades No



Observaciones:

### LEYENDA DEL PLAN PARCIAL:

- DPH Arroyo Valdelacasa
- RU
- RCL
- RCP
- RCPPL
- RCM
- TC
- AT M Valdelatas
- ZV, Parque Central
- ZV, Parques y Jardines
- SUI
- Equipamientos privado
- EQ
- Red Viaria
- RV, Áreas de acompañamiento



### Plano de detalle 2 SITUACIÓN SOBRE ORTOFOTOGRAFÍA DEL ELEMENTO



### LEYENDA GENERAL

- Extensión del plano de detalle 1
- Extensión del plano de detalle 2
- Límite del sector S-1
- Árbol individual

### Plano de situación ficha 633

Plan Parcial del Sector S-1 "Los Carriles"

Anexo VIII. Inventario de pies arbóreos y arbustivos

## FICHAS DEL INVENTARIO DE PIES ARBÓREOS Y ARBUSTIVOS

### Árbol

Nº de ficha 634  
 Tipo de elemento: Árbol individual  
 Especie: *Pinus pinea*  
 Altura (m): 2,5  
 Perímetro (cm): 29  
 Altura de la 1ª rama (m): 1  
 Diámetro de copa (m): 1.5

**Localización (\*):** X: 442928  
 Y: 4489234  
\* Localización aproximada, coordenadas UTM (huso 30 N ETRS 1989)

Edad relativa: Joven

### Estado fitosanitario: Bueno

Madera vista: No      Copa terciada: No  
 Huecos: No      Ramas secas: No  
 Inclinación: No      Daños estructurales: No

Plagas o enfermedades No

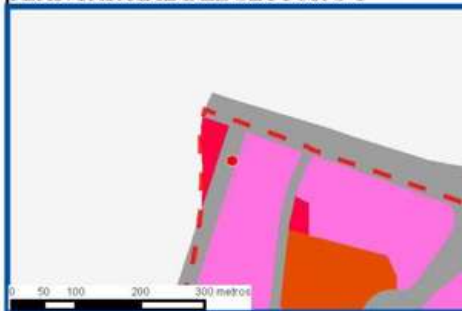


Observaciones:

#### LEYENDA DEL PLAN PARCIAL:

-  DPH Arroyo Valdelacasa
-  RU
-  RCL
-  RCP
-  RCPPL
-  RCM
-  TC
-  AT M Valdelatas
-  ZV, Parque Central
-  ZV, Parques y Jardines
-  SUI
-  Equipamientos privado
-  EQ
-  Red Viaria
-  RV, Áreas de acompañamiento

#### Plano de detalle 1 PLAN PARCIAL DEL SECTOR S-1



#### SECTOR S-1 "LOS CARRILES"



#### Plano de detalle 2 SITUACIÓN SOBRE ORTOFOTOGRAFÍA DEL ELEMENTO



#### LEYENDA GENERAL

-  Extensión del plano de detalle 1
-  Extensión del plano de detalle 2
-  Límite del sector S-1
-  Árbol individual

#### Plano de situación ficha 634

## FICHAS DEL INVENTARIO DE PIES ARBÓREOS Y ARBUSTIVOS

### Árbol

Nº de ficha 635  
 Tipo de elemento: Árbol individual  
 Especie: *Pinus pinea*  
 Altura (m): 3,5  
 Perímetro (cm): 62  
 Altura de la 1ª rama (m): 1.2  
 Diámetro de copa (m): 3

**Localización (\*):** X: 442945  
 Y: 4489234  
\* Localización aproximada, coordenadas UTM (huso 30 N ETRS 1989)

Edad relativa: Joven

### Estado fitosanitario:

**Bueno**

Madera vista: No      Copa terciada: No  
 Huecos: No      Ramas secas: No  
 Inclinación: No      Daños estructurales: No

Plagas o enfermedades No

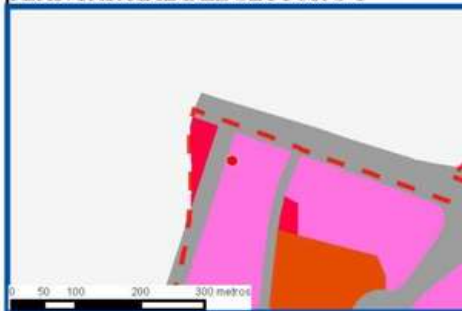


Observaciones:

### LEYENDA DEL PLAN PARCIAL:

-  DPH Arroyo Valdelacasa
-  RU
-  RCL
-  RCP
-  RCPPL
-  RCM
-  TC
-  AT M Valdelatas
-  ZV, Parque Central
-  ZV, Parques y Jardines
-  SUI
-  Equipamientos privado
-  EQ
-  Red Viaria
-  RV, Áreas de acompañamiento

### Plano de detalle 1 PLAN PARCIAL DEL SECTOR S-1



### SECTOR S-1 "LOS CARRILES"



### Plano de detalle 2 SITUACIÓN SOBRE ORTOFOTOGRAFÍA DEL ELEMENTO



### LEYENDA GENERAL

-  Extensión del plano de detalle 1
-  Extensión del plano de detalle 2
-  Límite del sector S-1
-  Árbol individual

### Plano de situación ficha 635

Plan Parcial del Sector S-1 "Los Carriles"

Anexo VIII. Inventario de pies arbóreos y arbustivos

## FICHAS DEL INVENTARIO DE PIES ARBÓREOS Y ARBUSTIVOS

### Árbol

Nº de ficha 636  
 Tipo de elemento: Árbol individual  
 Especie: *Pinus pinea*  
 Altura (m): 4,5  
 Perímetro (cm): 72  
 Altura de la 1ª rama (m): 1.6  
 Diámetro de copa (m): 3.5

**Localización (\*):** X: 442961  
 Y: 4489233  
\* Localización aproximada, coordenadas UTM (huso 30 N ETRS 1989)

Edad relativa: Joven

**Estado fitosanitario: Bueno**  
 Madera vista: No      Copa terciada: No  
 Huecos: No      Ramas secas: No  
 Inclinación: No      Daños estructurales: No

Plagas o enfermedades No

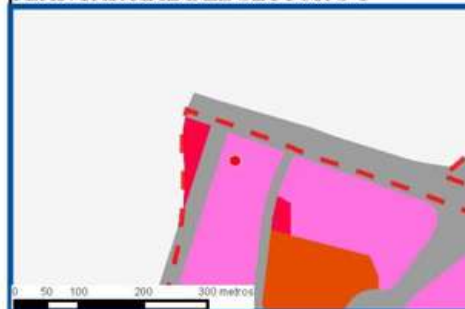


Observaciones:

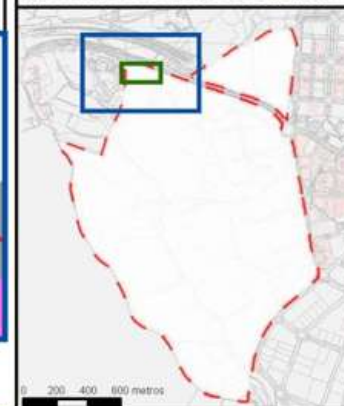
#### LEYENDA DEL PLAN PARCIAL:

-  DPH Arroyo Valdelacasa
-  RU
-  RCL
-  RCP
-  RCPPL
-  RCM
-  TC
-  AT M Valdelatas
-  ZV, Parque Central
-  ZV, Parques y Jardines
-  SUI
-  Equipamientos privado
-  EQ
-  Red Viaria
-  RV, Áreas de acompañamiento

#### Plano de detalle 1 PLAN PARCIAL DEL SECTOR S-1



#### SECTOR S-1 "LOS CARRILES"



#### Plano de detalle 2 SITUACIÓN SOBRE ORTOFOTOGRAFÍA DEL ELEMENTO



#### LEYENDA GENERAL

-  Extensión del plano de detalle 1
-  Extensión del plano de detalle 2
-  Límite del sector S-1
-  Árbol individual



#### Plano de situación ficha 636

**FICHAS DEL INVENTARIO DE PIES ARBÓREOS Y ARBUSTIVOS**

**Árbol**

Nº de ficha 637  
 Tipo de elemento: Árbol individual  
 Especie: *Pinus pinea*  
 Altura (m): 7  
 Perímetro (cm): 101  
 Altura de la 1ª rama (m): 1.7  
 Diámetro de copa (m): 4.5

**Localización (\*):** X: 443019  
 Y: 4489233  
\* Localización aproximada, coordenadas UTM (huso 30 N ETRS 1989)

Edad relativa: Joven

**Estado fitosanitario: Bueno**  
 Madera vista: No      Copa terciada: No  
 Huecos: No      Ramas secas: No  
 Inclinación: No      Daños estructurales: No

Plagas o enfermedades No



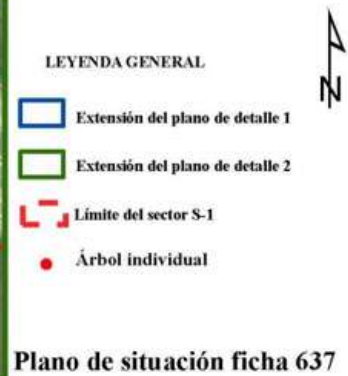
Observaciones:

**LEYENDA DEL PLAN PARCIAL:**

- DPH Arroyo Valdelacasa
- RU
- RCL
- RCP
- RCPPL
- RCM
- TC
- AT M Valdelatas
- ZV, Parque Central
- ZV, Parques y Jardines
- SUI
- Equipamientos privado
- EQ
- Red Viaria
- RV, Áreas de acompañamiento



**Plano de detalle 2  
 SITUACIÓN SOBRE ORTOFOTOGRAFÍA DEL ELEMENTO**



**FICHAS DEL INVENTARIO DE PIES ARBÓREOS Y ARBUSTIVOS**

**Arbusto**

Nº de ficha 638  
 Tipo de elemento: Arbusto individual  
 Especie: *Ulmus pumila*  
 Altura (m): 3  
 Diámetro (m): 1,5

<b>Localización (*):</b>	X: 443278
* Localización aproximada, coordenadas UTM (huso 30 N ETRS 1989)	Y: 4489233

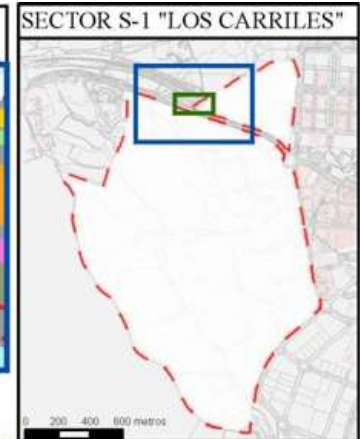
**Estado fitosanitario: Bueno**



Observaciones:

**LEYENDA DEL PLAN PARCIAL:**

- DPH Arroyo Valdelacasa
- RU
- RCL
- RCP
- RCPPL
- RCM
- TC
- AT M Valdelatas
- ZV, Parque Central
- ZV, Parques y Jardines
- SUI
- Equipamientos privado
- EQ
- Red Viaria
- RV, Áreas de acompañamiento



**Plano de detalle 2 SITUACIÓN SOBRE ORTOFOTOGRAFÍA DEL ELEMENTO**



- LEYENDA GENERAL**
- Extensión del plano de detalle 1
  - Extensión del plano de detalle 2
  - Límite del sector S-1
  - Árbol individual

**Plano de situación ficha 638**



## FICHAS DEL INVENTARIO DE PIES ARBÓREOS Y ARBUSTIVOS

### Árbol

Nº de ficha 639  
 Tipo de elemento: Árbol individual  
 Especie: *Pinus pinea*  
 Altura (m): 6  
 Perímetro (cm): 111  
 Altura de la 1ª rama (m): 1  
 Diámetro de copa (m): 6

**Localización (\*):** X: 442999  
 Y: 4489233  
\* Localización aproximada, coordenadas UTM (huso 30 N ETRS 1989)

Edad relativa: Joven

**Estado fitosanitario: Bueno**  
 Madera vista: No      Copa terciada: No  
 Huecos: No      Ramas secas: No  
 Inclinación: No      Daños estructurales: No

Plagas o enfermedades No

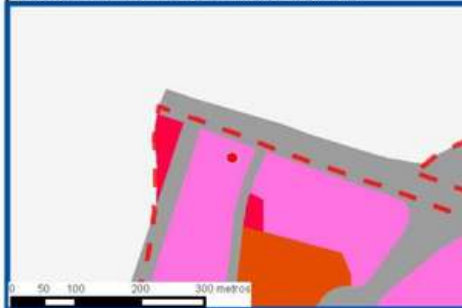


Observaciones:

#### LEYENDA DEL PLAN PARCIAL:

- DPH Arroyo Valdelacasa
- RU
- RCL
- RCP
- RCPPL
- RCM
- TC
- AT M Valdelatas
- ZV, Parque Central
- ZV, Parques y Jardines
- SUI
- Equipamientos privado
- EQ
- Red Viaria
- RV, Áreas de acompañamiento

#### Plano de detalle 1 PLAN PARCIAL DEL SECTOR S-1



#### SECTOR S-1 "LOS CARRILES"



#### Plano de detalle 2 SITUACIÓN SOBRE ORTOFOTOGRAFÍA DEL ELEMENTO



#### LEYENDA GENERAL

- Extensión del plano de detalle 1
- Extensión del plano de detalle 2
- Límite del sector S-1
- Árbol individual

#### Plano de situación ficha 639

## FICHAS DEL INVENTARIO DE PIES ARBÓREOS Y ARBUSTIVOS

### Árbol

Nº de ficha 640  
 Tipo de elemento: Árbol individual  
 Especie: *Ulmus pumila*  
 Altura (m): 7,5  
 Perímetro (cm): 71  
 Altura de la 1ª rama (m): 2.6  
 Diámetro de copa (m): 3.5

**Localización (\*):** X: 443623  
 Y: 4489233  
\* Localización aproximada, coordenadas UTM (huso 30 N ETRS 1989)

Edad relativa: Decrépito

### Estado fitosanitario: **Malo**

Madera vista: No      Copa terciada: No  
 Huecos: No      Ramas secas: Si  
 Inclinación: No      Daños estructurales: No

Plagas o enfermedades No

Observaciones:



### LEYENDA DEL PLAN PARCIAL:

- DPH Arroyo Valdelacasa
- RU
- RCL
- RCP
- RCPPL
- RCM
- TC
- AT M Valdelatas
- ZV, Parque Central
- ZV, Parques y Jardines
- SUI
- Equipamientos privado
- EQ
- Red Viaria
- RV, Áreas de acompañamiento



### Plano de detalle 2 SITUACIÓN SOBRE ORTOFOTOGRAFÍA DEL ELEMENTO



### LEYENDA GENERAL

- Extensión del plano de detalle 1
- Extensión del plano de detalle 2
- Límite del sector S-1
- Árbol individual

### Plano de situación ficha 640

Plan Parcial del Sector S-1 "Los Carriles"

Anexo VIII. Inventario de pies arbóreos y arbustivos

## FICHAS DEL INVENTARIO DE PIES ARBÓREOS Y ARBUSTIVOS

### Árbol

Nº de ficha 641  
 Tipo de elemento: Árbol individual  
 Especie: *Pinus pinea*  
 Altura (m): 4  
 Perímetro (cm): 63  
 Altura de la 1ª rama (m): 1  
 Diámetro de copa (m): 3.5

**Localización (\*):** X: 442914  
 Y: 4489233  
\* Localización aproximada, coordenadas UTM (huso 30 N ETRS 1989)

Edad relativa: Joven

**Estado fitosanitario: Bueno**  
 Madera vista: No      Copa terciada: No  
 Huecos: No      Ramas secas: No  
 Inclinación: No      Daños estructurales: No

Plagas o enfermedades No

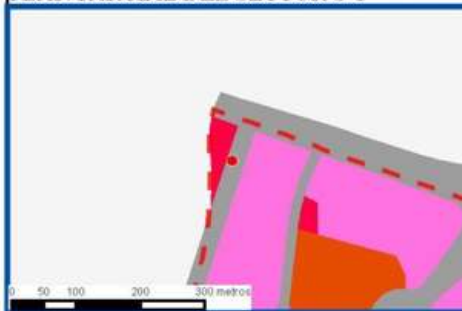


Observaciones:

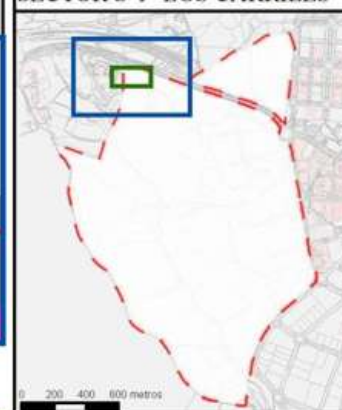
#### LEYENDA DEL PLAN PARCIAL:

- DPH Arroyo Valdelacasa
- RU
- RCL
- RCP
- RCPPL
- RCM
- TC
- AT M Valdelatas
- ZV, Parque Central
- ZV, Parques y Jardines
- SUI
- Equipamientos privado
- EQ
- Red Viaria
- RV, Áreas de acompañamiento

#### Plano de detalle 1 PLAN PARCIAL DEL SECTOR S-1



#### SECTOR S-1 "LOS CARRILES"



#### Plano de detalle 2 SITUACIÓN SOBRE ORTOFOTOGRAFÍA DEL ELEMENTO



#### LEYENDA GENERAL

- Extensión del plano de detalle 1
- Extensión del plano de detalle 2
- Límite del sector S-1
- Árbol individual



#### Plano de situación ficha 641

## FICHAS DEL INVENTARIO DE PIES ARBÓREOS Y ARBUSTIVOS

### Árbol

Nº de ficha 642  
 Tipo de elemento: Agrupación de árboles  
 Especie: *Pinus pinea*  
 Altura media (m): 1  
 Perímetro medio (cm): 10  
 Altura de la 1ª rama (m): 0.4  
 Diámetro de copa (m): 1

**Localización (\*):** X: 443005  
 Y: 4489233  
\* Localización aproximada, coordenadas UTM (huso 30 N ETRS 1989)

Edad relativa: Repoblado  
 Superficie (m<sup>2</sup>): 196

### Estado fitosanitario:

**Bueno**

Madera vista: No      Copa terciada: No  
 Huecos: No      Ramas secas: No  
 Inclinación: No      Daños estructurales: No

Plagas o enfermedades No



Observaciones:

### LEYENDA DEL PLAN PARCIAL:

- DPH Arroyo Valdelacasa
- RU
- RCL
- RCP
- RCPPL
- RCM
- TC
- AT M Valdelatas
- ZV, Parque Central
- ZV, Parques y Jardines
- SUI
- Equipamientos privado
- EQ
- Red Viaria
- RV, Áreas de acompañamiento

### Plano de detalle 1 PLAN PARCIAL DEL SECTOR S-1



### SECTOR S-1 "LOS CARRILES"



### Plano de detalle 2 SITUACIÓN SOBRE ORTOFOTOGRAFÍA DEL ELEMENTO



### LEYENDA GENERAL

- Extensión del plano de detalle 1
- Extensión del plano de detalle 2
- Límite del sector S-1
- Agrupación de arbustos

### Plano de situación ficha 642

## FICHAS DEL INVENTARIO DE PIES ARBÓREOS Y ARBUSTIVOS

### Árbol

Nº de ficha 643  
 Tipo de elemento: Árbol individual  
 Especie: *Ulmus pumila*  
 Altura (m): 5  
 Perímetro (cm): 40  
 Altura de la 1ª rama (m): 1.2  
 Diámetro de copa (m): 2.5

**Localización (\*):** X: 443372  
 Y: 4489233  
\* Localización aproximada, coordenadas UTM (huso 30 N ETRS 1989)

Edad relativa: Joven

### Estado fitosanitario:

**Bueno**

Madera vista: No      Copa terciada: No  
 Huecos: No      Ramas secas: No  
 Inclinación: No      Daños estructurales: No

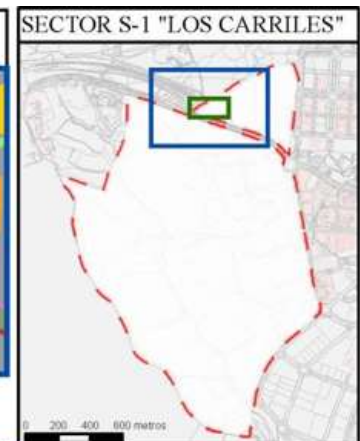
Plagas o enfermedades No



Observaciones:

### LEYENDA DEL PLAN PARCIAL:

- DPH Arroyo Valdelacasa
- RU
- RCL
- RCP
- RCPPL
- RCM
- TC
- AT M Valdelatas
- ZV, Parque Central
- ZV, Parques y Jardines
- SUI
- Equipamientos privado
- EQ
- Red Viaria
- RV, Áreas de acompañamiento



### Plano de detalle 2 SITUACIÓN SOBRE ORTOFOTOGRAFÍA DEL ELEMENTO



### LEYENDA GENERAL

- Extensión del plano de detalle 1
- Extensión del plano de detalle 2
- Límite del sector S-1
- Árbol individual



Plano de situación ficha 643

Plan Parcial del Sector S-1 "Los Carriles"

Anexo VIII. Inventario de pies arbóreos y arbustivos

Noviembre de 2017

## FICHAS DEL INVENTARIO DE PIES ARBÓREOS Y ARBUSTIVOS

### Árbol

Nº de ficha 644  
 Tipo de elemento: Árbol individual  
 Especie: *Populus nigra*  
 Altura (m): 7,5  
 Perímetro (cm): 185  
 Altura de la 1ª rama (m): 0  
 Diámetro de copa (m): 6

**Localización (\*):** X: 443216  
 Y: 4489232  
\* Localización aproximada, coordenadas UTM (huso 30 N ETRS 1989)

Edad relativa: Joven

### Estado fitosanitario: Bueno

Madera vista: No      Copa terciada: No  
 Huecos: No      Ramas secas: No  
 Inclinación: No      Daños estructurales: No

Plagas o enfermedades No

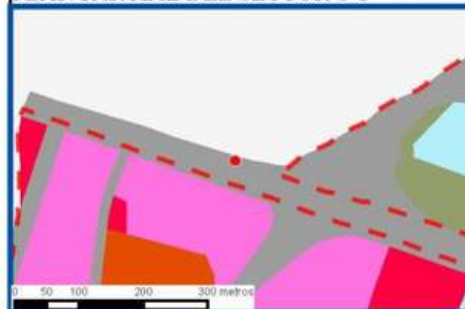
Observaciones:



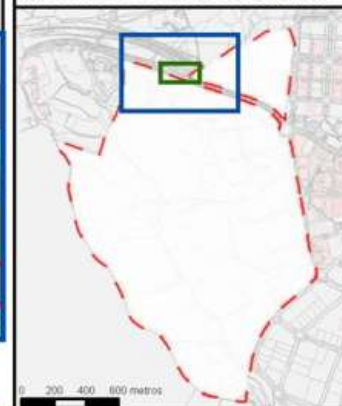
### LEYENDA DEL PLAN PARCIAL:

- DPH Arroyo Valdelacasa
- RU
- RCL
- RCP
- RCPPL
- RCM
- TC
- AT M Valdelatas
- ZV, Parque Central
- ZV, Parques y Jardines
- SUI
- Equipamientos privado
- EQ
- Red Viaria
- RV, Áreas de acompañamiento

### Plano de detalle 1 PLAN PARCIAL DEL SECTOR S-1



### SECTOR S-1 "LOS CARRILES"



### Plano de detalle 2 SITUACIÓN SOBRE ORTOFOTOGRAFÍA DEL ELEMENTO



### LEYENDA GENERAL

- Extensión del plano de detalle 1
- Extensión del plano de detalle 2
- Límite del sector S-1
- Árbol individual

### Plano de situación ficha 644

## FICHAS DEL INVENTARIO DE PIES ARBÓREOS Y ARBUSTIVOS

### Árbol

Nº de ficha 645  
 Tipo de elemento: Árbol individual  
 Especie: *Pinus pinea*  
 Altura (m): 7,5  
 Perímetro (cm): 92  
 Altura de la 1ª rama (m): 1.8  
 Diámetro de copa (m): 5.5

**Localización (\*):** X: 442982  
 Y: 4489232  
\* Localización aproximada, coordenadas UTM (huso 30 N ETRS 1989)

Edad relativa: Joven

### Estado fitosanitario:

**Bueno**

Madera vista: No      Copa terciada: No  
 Huecos: No      Ramas secas: No  
 Inclinación: No      Daños estructurales: No

Plagas o enfermedades No

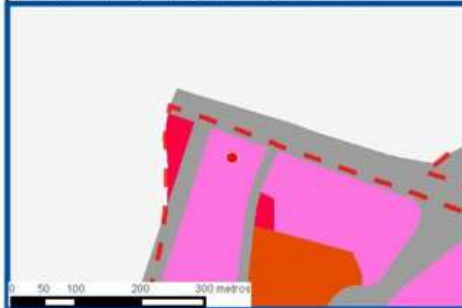


Observaciones:

### LEYENDA DEL PLAN PARCIAL:

-  DPH Arroyo Valdelacasa
-  RU
-  RCL
-  RCP
-  RCPPL
-  RCM
-  TC
-  AT M Valdelatas
-  ZV, Parque Central
-  ZV, Parques y Jardines
-  SUI
-  Equipamientos privado
-  EQ
-  Red Viaria
-  RV, Áreas de acompañamiento

### Plano de detalle 1 PLAN PARCIAL DEL SECTOR S-1



### SECTOR S-1 "LOS CARRILES"



### Plano de detalle 2 SITUACIÓN SOBRE ORTOFOTOGRAFÍA DEL ELEMENTO



### LEYENDA GENERAL

-  Extensión del plano de detalle 1
-  Extensión del plano de detalle 2
-  Límite del sector S-1
-  Árbol individual



### Plano de situación ficha 645

Plan Parcial del Sector S-1 "Los Carriles"

Anexo VIII. Inventario de pies arbóreos y arbustivos

## FICHAS DEL INVENTARIO DE PIES ARBÓREOS Y ARBUSTIVOS

### Árbol

Nº de ficha 646  
 Tipo de elemento: Árbol individual  
 Especie: *Ulmus pumila*  
 Altura (m): 9  
 Perímetro (cm): 138  
 Altura de la 1ª rama (m): 2.5  
 Diámetro de copa (m): 6

**Localización (\*):** X: 443427  
 Y: 4489232  
\* Localización aproximada, coordenadas UTM (huso 30 N ETRS 1989)

Edad relativa: Maduro

**Estado fitosanitario: Bueno**  
 Madera vista: No      Copa terciada: No  
 Huecos: No      Ramas secas: Si  
 Inclinación: No      Daños estructurales: No

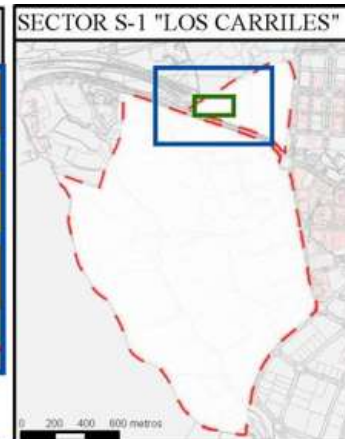
Plagas o enfermedades No



Observaciones:

**LEYENDA DEL PLAN PARCIAL:**

- DPH Arroyo Valdelacasa
- RU
- RCL
- RCP
- RCPPL
- RCM
- TC
- AT M Valdelatas
- ZV, Parque Central
- ZV, Parques y Jardines
- SUI
- Equipamientos privado
- EQ
- Red Viaria
- RV, Áreas de acompañamiento



Plano de detalle 2  
SITUACIÓN SOBRE ORTOFOTOGRAFÍA DEL ELEMENTO



LEYENDA GENERAL

- Extensión del plano de detalle 1
- Extensión del plano de detalle 2
- Límite del sector S-1
- Árbol individual



Plano de situación ficha 646



## FICHAS DEL INVENTARIO DE PIES ARBÓREOS Y ARBUSTIVOS

### Árbol

Nº de ficha 647  
 Tipo de elemento: Árbol individual  
 Especie: *Ulmus pumila*  
 Altura (m): 8  
 Perímetro (cm): 78  
 Altura de la 1ª rama (m): 2.3  
 Diámetro de copa (m): 5

**Localización (\*):** X: 443612  
 Y: 4489232  
\* Localización aproximada, coordenadas UTM (huso 30 N ETRS 1989)

Edad relativa: Decrépito

### Estado fitosanitario: Malo

Madera vista: No      Copa terciada: No  
 Huecos: Si      Ramas secas: Si  
 Inclinación: No      Daños estructurales: No

Plagas o enfermedades No



Observaciones:

#### LEYENDA DEL PLAN PARCIAL:

-  DPH Arroyo Valdelacasa
-  RU
-  RCL
-  RCP
-  RCPPL
-  RCM
-  TC
-  AT M Valdelatas
-  ZV, Parque Central
-  ZV, Parques y Jardines
-  SUI
-  Equipamientos privado
-  EQ
-  Red Viaria
-  RV, Áreas de acompañamiento

#### Plano de detalle 1 PLAN PARCIAL DEL SECTOR S-1



#### SECTOR S-1 "LOS CARRILES"



#### Plano de detalle 2 SITUACIÓN SOBRE ORTOFOTOGRAFÍA DEL ELEMENTO



#### LEYENDA GENERAL

-  Extensión del plano de detalle 1
-  Extensión del plano de detalle 2
-  Límite del sector S-1
-  Árbol individual

#### Plano de situación ficha 647

Plan Parcial del Sector S-1 "Los Carriles"

Anexo VIII. Inventario de pies arbóreos y arbustivos

## FICHAS DEL INVENTARIO DE PIES ARBÓREOS Y ARBUSTIVOS

### Árbol

Nº de ficha 648  
 Tipo de elemento: Árbol individual  
 Especie: *Pinus pinea*  
 Altura (m): 2,5  
 Perímetro (cm): 33  
 Altura de la 1ª rama (m): 1  
 Diámetro de copa (m): 1.5

**Localización (\*):** X: 442933  
 Y: 4489231  
\* Localización aproximada, coordenadas UTM (huso 30 N ETRS 1989)

Edad relativa: Joven

**Estado fitosanitario: Regular**  
 Madera vista: No      Copa terciada: No  
 Huecos: No              Ramas secas: No  
 Inclinación: No        Daños estructurales: No

Plagas o enfermedades Presenta defoliación

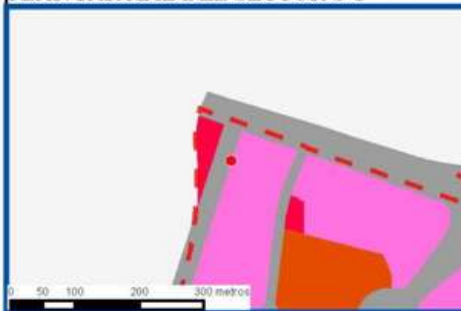


Observaciones:

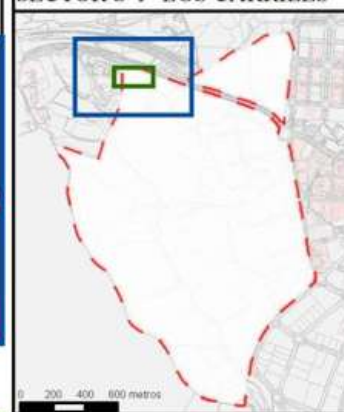
#### LEYENDA DEL PLAN PARCIAL:

-  DPH Arroyo Valdelacasa
-  RU
-  RCL
-  RCP
-  RCPPL
-  RCM
-  TC
-  AT M Valdelatas
-  ZV, Parque Central
-  ZV, Parques y Jardines
-  SUI
-  Equipamientos privado
-  EQ
-  Red Viaria
-  RV, Áreas de acompañamiento

#### Plano de detalle 1 PLAN PARCIAL DEL SECTOR S-1



#### SECTOR S-1 "LOS CARRILES"



#### Plano de detalle 2 SITUACIÓN SOBRE ORTOFOTOGRAFÍA DEL ELEMENTO



#### LEYENDA GENERAL

-  Extensión del plano de detalle 1
-  Extensión del plano de detalle 2
-  Límite del sector S-1
-  Árbol individual

#### Plano de situación ficha 648

## FICHAS DEL INVENTARIO DE PIES ARBÓREOS Y ARBUSTIVOS

### Árbol

Nº de ficha 649  
 Tipo de elemento: Árbol individual  
 Especie: *Ulmus pumila*  
 Altura (m): 7,5  
 Perímetro (cm): 88  
 Altura de la 1ª rama (m): 1.3  
 Diámetro de copa (m): 5

**Localización (\*):** X: 443617  
 Y: 4489231  
\* Localización aproximada, coordenadas UTM (huso 30 N ETRS 1989)

Edad relativa: Joven

### Estado fitosanitario: Bueno

Madera vista: No      Copa terciada: No  
 Huecos: No      Ramas secas: No  
 Inclinación: No      Daños estructurales: No

Plagas o enfermedades No



Observaciones:

#### LEYENDA DEL PLAN PARCIAL:

- DPH Arroyo Valdelacasa
- RU
- RCL
- RCP
- RCPPL
- RCM
- TC
- AT M Valdelatas
- ZV, Parque Central
- ZV, Parques y Jardines
- SUI
- Equipamientos privado
- EQ
- Red Viaria
- RV, Áreas de acompañamiento



#### Plano de detalle 2 SITUACIÓN SOBRE ORTOFOTOGRAFÍA DEL ELEMENTO



#### LEYENDA GENERAL

- Extensión del plano de detalle 1
- Extensión del plano de detalle 2
- Límite del sector S-1
- Árbol individual



Plano de situación ficha 649

## FICHAS DEL INVENTARIO DE PIES ARBÓREOS Y ARBUSTIVOS

### Árbol

Nº de ficha 650  
 Tipo de elemento: Árbol individual  
 Especie: *Pinus pinea*  
 Altura (m): 6  
 Perímetro (cm): 81  
 Altura de la 1ª rama (m): 2.3  
 Diámetro de copa (m): 3.5

**Localización (\*):** X: 442966  
 Y: 4489231  
\* Localización aproximada, coordenadas UTM (huso 30 N ETRS 1989)

Edad relativa: Joven

**Estado fitosanitario: Bueno**  
 Madera vista: No      Copa terciada: No  
 Huecos: No      Ramas secas: No  
 Inclinación: No      Daños estructurales: No

Plagas o enfermedades No

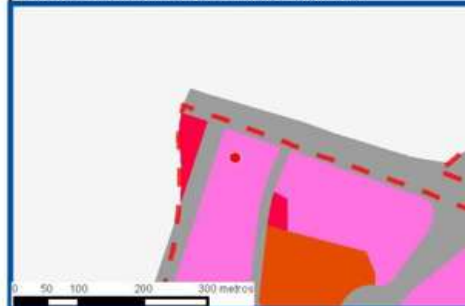


Observaciones:

#### LEYENDA DEL PLAN PARCIAL:

-  DPH Arroyo Valdelacasa
-  RU
-  RCL
-  RCP
-  RCPPL
-  RCM
-  TC
-  AT M Valdelatas
-  ZV, Parque Central
-  ZV, Parques y Jardines
-  SUI
-  Equipamientos privado
-  EQ
-  Red Viaria
-  RV, Áreas de acompañamiento

#### Plano de detalle 1 PLAN PARCIAL DEL SECTOR S-1



#### SECTOR S-1 "LOS CARRILES"



#### Plano de detalle 2 SITUACIÓN SOBRE ORTOFOTOGRAFÍA DEL ELEMENTO



#### LEYENDA GENERAL

-  Extensión del plano de detalle 1
-  Extensión del plano de detalle 2
-  Límite del sector S-1
-  Árbol individual



#### Plano de situación ficha 650

**FICHAS DEL INVENTARIO DE PIES ARBÓREOS Y ARBUSTIVOS**

**Arbusto**

Nº de ficha 651  
 Tipo de elemento: Arbusto individual  
 Especie: *Laurus nobilis*  
 Altura (m): 3,5  
 Diámetro (m): 2,5

**Localización (\*):** X: 443332  
 Y: 4489231  
\* Localización aproximada, coordenadas UTM (huso 30 N ETRS 1989)

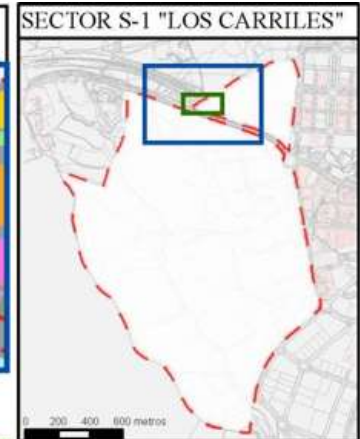
**Estado fitosanitario:** Bueno



Observaciones:

**LEYENDA DEL PLAN PARCIAL:**

- DPH Arroyo Valdelacasa
- RU
- RCL
- RCP
- RCPPL
- RCM
- TC
- AT M Valdelatas
- ZV, Parque Central
- ZV, Parques y Jardines
- SUI
- Equipamientos privado
- EQ
- Red Viaria
- RV, Áreas de acompañamiento



Plano de detalle 2  
SITUACIÓN SOBRE ORTOFOTOGRAFÍA DEL ELEMENTO



**LEYENDA GENERAL**

- Extensión del plano de detalle 1
- Extensión del plano de detalle 2
- Límite del sector S-1
- Árbol individual

Plano de situación ficha 651

## FICHAS DEL INVENTARIO DE PIES ARBÓREOS Y ARBUSTIVOS

### Arbusto

Nº de ficha 652  
 Tipo de elemento: Arbusto individual  
 Especie: *Populus nigra*  
 Altura (m): 2  
 Diámetro (m): 2,5

**Localización (\*):** X: 443220  
 Y: 4489231  
\* Localización aproximada, coordenadas UTM (huso 30 N ETRS 1989)

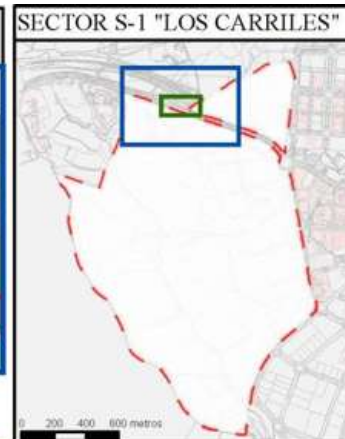
**Estado fitosanitario:** Bueno



Observaciones:

#### LEYENDA DEL PLAN PARCIAL:

- DPH Arroyo Valdelacasa
- RU
- RCL
- RCP
- RCPPL
- RCM
- TC
- AT M Valdelatas
- ZV, Parque Central
- ZV, Parques y Jardines
- SUI
- Equipamientos privado
- EQ
- Red Viaria
- RV, Áreas de acompañamiento

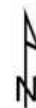


#### Plano de detalle 2 SITUACIÓN SOBRE ORTOFOTOGRAFÍA DEL ELEMENTO



#### LEYENDA GENERAL

- Extensión del plano de detalle 1
- Extensión del plano de detalle 2
- Límite del sector S-1
- Árbol individual



Plano de situación ficha 652

## FICHAS DEL INVENTARIO DE PIES ARBÓREOS Y ARBUSTIVOS

### Árbol

Nº de ficha 653  
 Tipo de elemento: Árbol individual  
 Especie: *Pinus pinea*  
 Altura (m): 4  
 Perímetro (cm): 59  
 Altura de la 1ª rama (m): 1  
 Diámetro de copa (m): 2.5

**Localización (\*):** X: 442919  
 Y: 4489231  
\* Localización aproximada, coordenadas UTM (huso 30 N ETRS 1989)

Edad relativa: Joven

**Estado fitosanitario: Bueno**  
 Madera vista: No      Copa terciada: No  
 Huecos: No      Ramas secas: No  
 Inclinación: No      Daños estructurales: No

Plagas o enfermedades No



Observaciones:

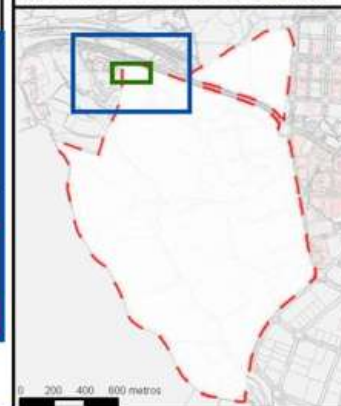
#### LEYENDA DEL PLAN PARCIAL:

-  DPH Arroyo Valdelacasa
-  RU
-  RCL
-  RCP
-  RCPPL
-  RCM
-  TC
-  AT M Valdelatas
-  ZV, Parque Central
-  ZV, Parques y Jardines
-  SUI
-  Equipamientos privado
-  EQ
-  Red Viaria
-  RV, Áreas de acompañamiento

#### Plano de detalle 1 PLAN PARCIAL DEL SECTOR S-1



#### SECTOR S-1 "LOS CARRILES"



#### Plano de detalle 2 SITUACIÓN SOBRE ORTOFOTOGRAFÍA DEL ELEMENTO



#### LEYENDA GENERAL

-  Extensión del plano de detalle 1
-  Extensión del plano de detalle 2
-  Límite del sector S-1
-  Árbol individual

#### Plano de situación ficha 653

## FICHAS DEL INVENTARIO DE PIES ARBÓREOS Y ARBUSTIVOS

### Árbol

Nº de ficha 654  
 Tipo de elemento: Árbol individual  
 Especie: *Ulmus pumila*  
 Altura (m): 9,5  
 Perímetro (cm): 125  
 Altura de la 1ª rama (m): 2.5  
 Diámetro de copa (m): 6

**Localización (\*):** X: 443608  
 Y: 4489231  
\* Localización aproximada, coordenadas UTM (huso 30 N ETRS 1989)

Edad relativa: Viejo

### Estado fitosanitario:

**Regular**

Madera vista: No      Copa terciada: No  
 Huecos: No      Ramas secas: Si  
 Inclinación: No      Daños estructurales: No

Plagas o enfermedades No

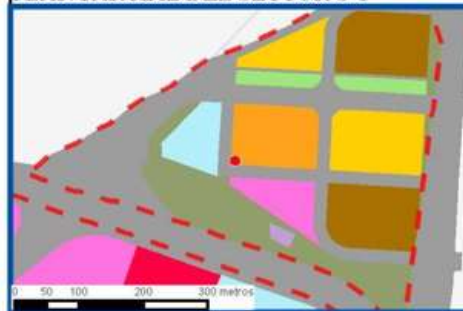


Observaciones:

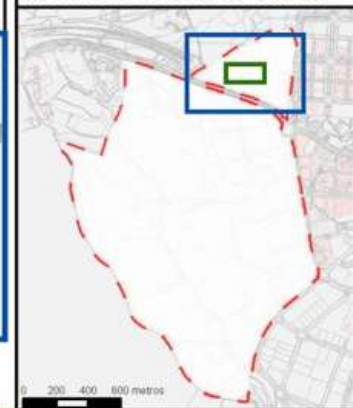
### LEYENDA DEL PLAN PARCIAL:

-  DPH Arroyo Valdelacasa
-  RU
-  RCL
-  RCP
-  RCPPL
-  RCM
-  TC
-  AT M Valdelatas
-  ZV, Parque Central
-  ZV, Parques y Jardines
-  SUI
-  Equipamientos privado
-  EQ
-  Red Viaria
-  RV, Áreas de acompañamiento


### Plano de detalle 1 PLAN PARCIAL DEL SECTOR S-1



### SECTOR S-1 "LOS CARRILES"



### Plano de detalle 2 SITUACIÓN SOBRE ORTOFOTOGRAFÍA DEL ELEMENTO



### LEYENDA GENERAL

-  Extensión del plano de detalle 1
-  Extensión del plano de detalle 2
-  Límite del sector S-1
-  Árbol individual



Plano de situación ficha 654

Plan Parcial del Sector S-1 "Los Carriles"

Anexo VIII. Inventario de pies arbóreos y arbustivos

Noviembre de 2017



**FICHAS DEL INVENTARIO DE PIES ARBÓREOS Y ARBUSTIVOS**

**Árbol**

Nº de ficha 655  
 Tipo de elemento: Árbol individual  
 Especie: *Pinus pinea*  
 Altura (m): 6  
 Perímetro (cm): 82  
 Altura de la 1ª rama (m): 2.2  
 Diámetro de copa (m): 2.5

**Localización (\*):** X: 443021  
 Y: 4489231  
\* Localización aproximada, coordenadas UTM (huso 30 N ETRS 1989)

Edad relativa: Joven

**Estado fitosanitario:**

**Bueno**

Madera vista: No      Copa terciada: No  
 Huecos: No      Ramas secas: No  
 Inclinación: No      Daños estructurales: No

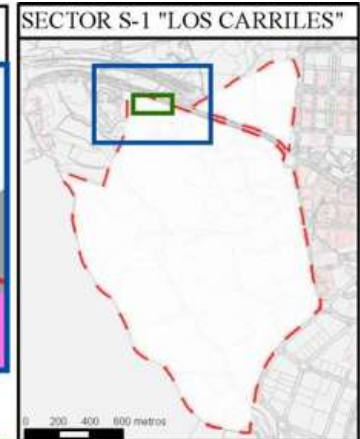
Plagas o enfermedades No

Observaciones:



**LEYENDA DEL PLAN PARCIAL:**

- DPH Arroyo Valdelacasa
- RU
- RCL
- RCP
- RCPPL
- RCM
- TC
- AT M Valdelatas
- ZV, Parque Central
- ZV, Parques y Jardines
- SUI
- Equipamientos privado
- EQ
- Red Viaria
- RV, Áreas de acompañamiento



Plano de detalle 2  
SITUACIÓN SOBRE ORTOFOTOGRAFÍA DEL ELEMENTO



**LEYENDA GENERAL**

- Extensión del plano de detalle 1
- Extensión del plano de detalle 2
- Límite del sector S-1
- Árbol individual



Plano de situación ficha 655

## FICHAS DEL INVENTARIO DE PIES ARBÓREOS Y ARBUSTIVOS

### Árbol

Nº de ficha 656  
 Tipo de elemento: Árbol individual  
 Especie: *Ulmus pumila*  
 Altura (m): 7,5  
 Perímetro (cm): 115  
 Altura de la 1ª rama (m): 0.2  
 Diámetro de copa (m): 4.5

**Localización (\*):** X: 443638  
 Y: 4489230  
\* Localización aproximada, coordenadas UTM (huso 30 N ETRS 1989)

Edad relativa: Decrépito

### Estado fitosanitario: **Malo**

Madera vista:	No	Copa terciada:	No
Huecos:	No	Ramas secas:	No
Inclinación:	No	Daños estructurales:	Si

Plagas o enfermedades Presenta pudrición

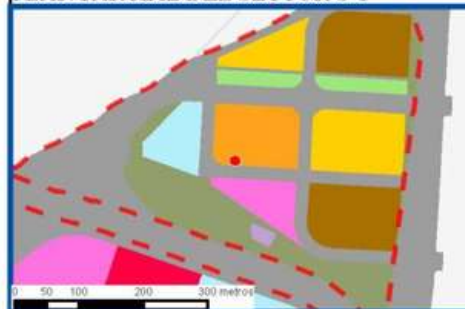


Observaciones:

#### LEYENDA DEL PLAN PARCIAL:

- DPH Arroyo Valdelacasa
- RU
- RCL
- RCP
- RCPPL
- RCM
- TC
- AT M Valdelatas
- ZV, Parque Central
- ZV, Parques y Jardines
- SUI
- Equipamientos privado
- EQ
- Red Viaria
- RV, Áreas de acompañamiento


#### Plano de detalle 1 PLAN PARCIAL DEL SECTOR S-1



#### SECTOR S-1 "LOS CARRILES"



#### Plano de detalle 2 SITUACIÓN SOBRE ORTOFOTOGRAFÍA DEL ELEMENTO



#### LEYENDA GENERAL

- Extensión del plano de detalle 1
- Extensión del plano de detalle 2
- Límite del sector S-1
- Árbol individual



#### Plano de situación ficha 656

**FICHAS DEL INVENTARIO DE PIES ARBÓREOS Y ARBUSTIVOS**

**Árbol**

Nº de ficha 657  
 Tipo de elemento: Árbol individual  
 Especie: *Ulmus pumila*  
 Altura (m): 4  
 Perímetro (cm): 58  
 Altura de la 1ª rama (m): 0.1  
 Diámetro de copa (m): 2.5

**Localización (\*):** X: 443647  
 Y: 4489230  
\* Localización aproximada, coordenadas UTM (huso 30 N ETRS 1989)

Edad relativa: Joven

**Estado fitosanitario: Bueno**  
 Madera vista: No      Copa terciada: No  
 Huecos: No      Ramas secas: No  
 Inclinación: No      Daños estructurales: No

Plagas o enfermedades No



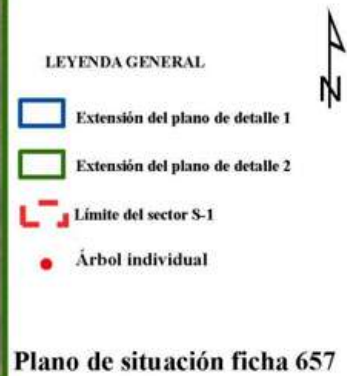

Observaciones:

**LEYENDA DEL PLAN PARCIAL:**

- DPH Arroyo Valdelacasa
- RU
- RCL
- RCP
- RCPPL
- RCM
- TC
- AT M Valdelatas
- ZV, Parque Central
- ZV, Parques y Jardines
- SUI
- Equipamientos privado
- EQ
- Red Viaria
- RV, Áreas de acompañamiento



**Plano de detalle 2  
 SITUACIÓN SOBRE ORTOFOTOGRAFÍA DEL ELEMENTO**



## FICHAS DEL INVENTARIO DE PIES ARBÓREOS Y ARBUSTIVOS

### Arbusto

Nº de ficha 658  
 Tipo de elemento: Arbusto individual  
 Especie: *Ulmus pumila*  
 Altura (m): 3  
 Diámetro (m): 1,5

**Localización (\*):** X: 443609  
 Y: 4489230  
\* Localización aproximada, coordenadas UTM (huso 30 N ETRS 1989)

**Estado fitosanitario:** Bueno




Observaciones:

#### LEYENDA DEL PLAN PARCIAL:

- DPH Arroyo Valdelacasa
- RU
- RCL
- RCP
- RCPPL
- RCM
- TC
- AT M Valdelatas
- ZV, Parque Central
- ZV, Parques y Jardines
- SUI
- Equipamientos privado
- EQ
- Red Viaria
- RV, Áreas de acompañamiento



#### Plano de detalle 2 SITUACIÓN SOBRE ORTOFOTOGRAFÍA DEL ELEMENTO



#### LEYENDA GENERAL

- Extensión del plano de detalle 1
- Extensión del plano de detalle 2
- Límite del sector S-1
- Árbol individual

Plano de situación ficha 658

## FICHAS DEL INVENTARIO DE PIES ARBÓREOS Y ARBUSTIVOS

### Árbol

Nº de ficha 659  
 Tipo de elemento: Árbol individual  
 Especie: *Pinus pinea*  
 Altura (m): 6  
 Perímetro (cm): 76  
 Altura de la 1ª rama (m): 1.6  
 Diámetro de copa (m): 4.5

**Localización (\*):** X: 442988  
 Y: 4489230  
\* Localización aproximada, coordenadas UTM (huso 30 N ETRS 1989)

Edad relativa: Joven

### Estado fitosanitario: Bueno

Madera vista: No      Copa terciada: No  
 Huecos: No      Ramas secas: No  
 Inclinación: 30°      Daños estructurales: No

Plagas o enfermedades No



Observaciones:

#### LEYENDA DEL PLAN PARCIAL:

- DPH Arroyo Valdelacasa
- RU
- RCL
- RCP
- RCPPL
- RCM
- TC
- AT M Valdelatas
- ZV, Parque Central
- ZV, Parques y Jardines
- SUI
- Equipamientos privado
- EQ
- Red Viaria
- RV, Áreas de acompañamiento

#### Plano de detalle 1 PLAN PARCIAL DEL SECTOR S-1



#### SECTOR S-1 "LOS CARRILES"



#### Plano de detalle 2 SITUACIÓN SOBRE ORTOFOTOGRAFÍA DEL ELEMENTO



#### LEYENDA GENERAL

- Extensión del plano de detalle 1
- Extensión del plano de detalle 2
- Límite del sector S-1
- Árbol individual

#### Plano de situación ficha 659

**FICHAS DEL INVENTARIO DE PIES ARBÓREOS Y ARBUSTIVOS**

**Árbol**

Nº de ficha 660  
 Tipo de elemento: Árbol individual  
 Especie: *Pinus pinea*  
 Altura (m): 5,5  
 Perímetro (cm): 58  
 Altura de la 1ª rama (m): 3  
 Diámetro de copa (m): 2

**Localización (\*):** X: 443018  
 Y: 4489230  
\* Localización aproximada, coordenadas UTM (huso 30 N ETRS 1989)

Edad relativa: Joven

**Estado fitosanitario: Bueno**  
 Madera vista: No      Copa terciada: No  
 Huecos: No      Ramas secas: No  
 Inclinación: No      Daños estructurales: No

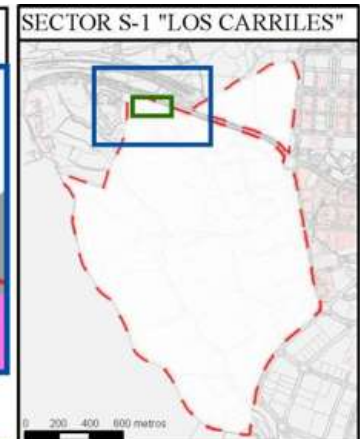
Plagas o enfermedades No

Observaciones:



**LEYENDA DEL PLAN PARCIAL:**

- DPH Arroyo Valdelacasa
- RU
- RCL
- RCP
- RCPPL
- RCM
- TC
- AT M Valdelatas
- ZV, Parque Central
- ZV, Parques y Jardines
- SUI
- Equipamientos privado
- EQ
- Red Viaria
- RV, Áreas de acompañamiento



Plano de detalle 2  
SITUACIÓN SOBRE ORTOFOTOGRAFÍA DEL ELEMENTO



## FICHAS DEL INVENTARIO DE PIES ARBÓREOS Y ARBUSTIVOS

### Árbol

Nº de ficha 661  
 Tipo de elemento: Árbol individual  
 Especie: *Pinus pinea*  
 Altura (m): 3  
 Perímetro (cm): 53  
 Altura de la 1ª rama (m): 1.3  
 Diámetro de copa (m): 2.5

**Localización (\*):** X: 442956  
 Y: 4489230  
\* Localización aproximada, coordenadas UTM (huso 30 N ETRS 1989)

Edad relativa: Joven

**Estado fitosanitario: Regular**  
 Madera vista: No      Copa terciada: No  
 Huecos: No            Ramas secas: No  
 Inclinación: No        Daños estructurales: No

Plagas o enfermedades Presenta defoliación

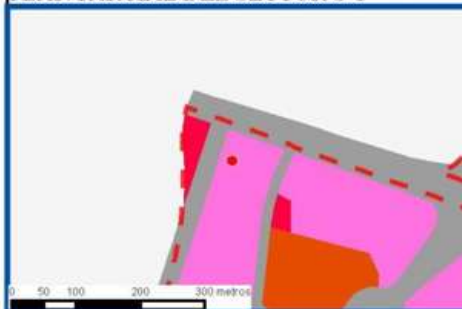
Observaciones:



#### LEYENDA DEL PLAN PARCIAL:

- DPH Arroyo Valdelacasa
- RU
- RCL
- RCP
- RCPPL
- RCM
- TC
- AT M Valdelatas
- ZV, Parque Central
- ZV, Parques y Jardines
- SUI
- Equipamientos privado
- EQ
- Red Viaria
- RV, Áreas de acompañamiento

#### Plano de detalle 1 PLAN PARCIAL DEL SECTOR S-1



#### SECTOR S-1 "LOS CARRILES"



#### Plano de detalle 2 SITUACIÓN SOBRE ORTOFOTOGRAFÍA DEL ELEMENTO



#### LEYENDA GENERAL

- Extensión del plano de detalle 1
- Extensión del plano de detalle 2
- Límite del sector S-1
- Árbol individual

#### Plano de situación ficha 661

## FICHAS DEL INVENTARIO DE PIES ARBÓREOS Y ARBUSTIVOS

### Árbol

Nº de ficha 662  
 Tipo de elemento: Árbol individual  
 Especie: *Ulmus pumila*  
 Altura (m): 6,5  
 Perímetro (cm): 58  
 Altura de la 1ª rama (m): 2.4  
 Diámetro de copa (m): 3.5

**Localización (\*):** X: 443603  
 Y: 4489230  
\* Localización aproximada, coordenadas UTM (huso 30 N ETRS 1989)

Edad relativa: Joven

**Estado fitosanitario: Regular**  
 Madera vista: No      Copa terciada: No  
 Huecos: No              Ramas secas: Si  
 Inclinación: No        Daños estructurales: No

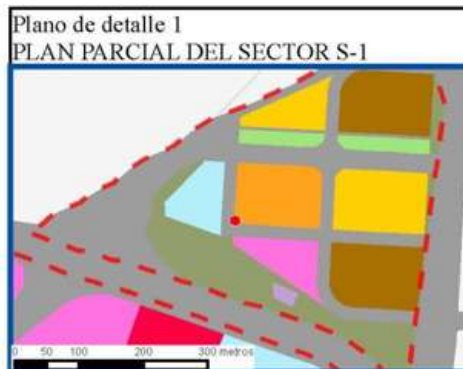
Plagas o enfermedades No

Observaciones:




#### LEYENDA DEL PLAN PARCIAL:

-  DPH Arroyo Valdelacasa
-  RU
-  RCL
-  RCP
-  RCPPL
-  RCM
-  TC
-  AT M Valdelatas
-  ZV, Parque Central
-  ZV, Parques y Jardines
-  SUI
-  Equipamientos privado
-  EQ
-  Red Viaria
-  RV, Áreas de acompañamiento



#### Plano de detalle 2 SITUACIÓN SOBRE ORTOFOTOGRAFÍA DEL ELEMENTO



#### LEYENDA GENERAL

-  Extensión del plano de detalle 1
-  Extensión del plano de detalle 2
-  Límite del sector S-1
-  Árbol individual



Plano de situación ficha 662

Plan Parcial del Sector S-1 "Los Carriles"

Anexo VIII. Inventario de pies arbóreos y arbustivos



## FICHAS DEL INVENTARIO DE PIES ARBÓREOS Y ARBUSTIVOS

### Árbol

Nº de ficha 663  
 Tipo de elemento: Árbol individual  
 Especie: *Pinus pinea*  
 Altura (m): 3  
 Perímetro (cm): 30  
 Altura de la 1ª rama (m): 1.2  
 Diámetro de copa (m): 1.5

**Localización (\*):** X: 442939  
 Y: 4489229  
\* Localización aproximada, coordenadas UTM (huso 30 N ETRS 1989)

Edad relativa: Joven

**Estado fitosanitario: Bueno**  
 Madera vista: No      Copa terciada: No  
 Huecos: No              Ramas secas: No  
 Inclinación: No        Daños estructurales: No

Plagas o enfermedades No

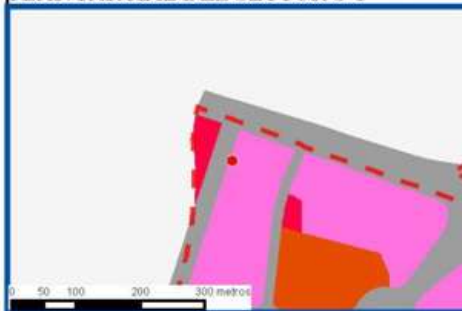


Observaciones:

#### LEYENDA DEL PLAN PARCIAL:

- DPH Arroyo Valdelacasa
- RU
- RCL
- RCP
- RCPPL
- RCM
- TC
- AT M Valdelatas
- ZV, Parque Central
- ZV, Parques y Jardines
- SUI
- Equipamientos privado
- EQ
- Red Viaria
- RV, Áreas de acompañamiento

#### Plano de detalle 1 PLAN PARCIAL DEL SECTOR S-1



#### SECTOR S-1 "LOS CARRILES"



#### Plano de detalle 2 SITUACIÓN SOBRE ORTOFOTOGRAFÍA DEL ELEMENTO



#### LEYENDA GENERAL

- Extensión del plano de detalle 1
- Extensión del plano de detalle 2
- Límite del sector S-1
- Árbol individual

#### Plano de situación ficha 663

## FICHAS DEL INVENTARIO DE PIES ARBÓREOS Y ARBUSTIVOS

### Árbol

Nº de ficha 664  
 Tipo de elemento: Árbol individual  
 Especie: *Pinus pinea*  
 Altura (m): 5,5  
 Perímetro (cm): 69  
 Altura de la 1ª rama (m): 1.3  
 Diámetro de copa (m): 4

**Localización (\*):** X: 442972  
 Y: 4489229  
\* Localización aproximada, coordenadas UTM (huso 30 N ETRS 1989)

Edad relativa: Joven

### Estado fitosanitario: Bueno

Madera vista: No      Copa terciada: No  
 Huecos: No      Ramas secas: No  
 Inclinación: No      Daños estructurales: No

Plagas o enfermedades No

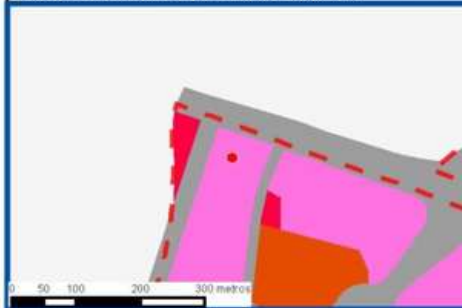


Observaciones:

#### LEYENDA DEL PLAN PARCIAL:

- DPH Arroyo Valdelacasa
- RU
- RCL
- RCP
- RCPPL
- RCM
- TC
- AT M Valdelatas
- ZV, Parque Central
- ZV, Parques y Jardines
- SUI
- Equipamientos privado
- EQ
- Red Viaria
- RV, Áreas de acompañamiento

#### Plano de detalle 1 PLAN PARCIAL DEL SECTOR S-1



#### SECTOR S-1 "LOS CARRILES"



#### Plano de detalle 2 SITUACIÓN SOBRE ORTOFOTOGRAFÍA DEL ELEMENTO



#### LEYENDA GENERAL

- Extensión del plano de detalle 1
- Extensión del plano de detalle 2
- Límite del sector S-1
- Árbol individual



#### Plano de situación ficha 664

## FICHAS DEL INVENTARIO DE PIES ARBÓREOS Y ARBUSTIVOS

### Árbol

Nº de ficha 665  
 Tipo de elemento: Árbol individual  
 Especie: *Ulmus pumila*  
 Altura (m): 9  
 Perímetro (cm): 195  
 Altura de la 1ª rama (m): 0.4  
 Diámetro de copa (m): 8

**Localización (\*):** X: 443599  
 Y: 4489229  
\* Localización aproximada, coordenadas UTM (huso 30 N ETRS 1989)

Edad relativa: Joven

**Estado fitosanitario: Regular**  
 Madera vista: No      Copa terciada: No  
 Huecos: No            Ramas secas: Si  
 Inclinación: No        Daños estructurales: No

Plagas o enfermedades No



Observaciones:

#### LEYENDA DEL PLAN PARCIAL:

- DPH Arroyo Valdelacasa
- RU
- RCL
- RCP
- RCPPL
- RCM
- TC
- AT M Valdelatas
- ZV, Parque Central
- ZV, Parques y Jardines
- SUI
- Equipamientos privado
- EQ
- Red Viaria
- RV, Áreas de acompañamiento



#### Plano de detalle 2 SITUACIÓN SOBRE ORTOFOTOGRAFÍA DEL ELEMENTO



#### LEYENDA GENERAL

- Extensión del plano de detalle 1
- Extensión del plano de detalle 2
- Límite del sector S-1
- Árbol individual

#### Plano de situación ficha 665

## FICHAS DEL INVENTARIO DE PIES ARBÓREOS Y ARBUSTIVOS

### Árbol

Nº de ficha 666  
 Tipo de elemento: Árbol individual  
 Especie: *Pinus pinea*  
 Altura (m): 4,5  
 Perímetro (cm): 67  
 Altura de la 1ª rama (m): 1.5  
 Diámetro de copa (m): 4

**Localización (\*):** X: 443010  
 Y: 4489229  
\* Localización aproximada, coordenadas UTM (huso 30 N ETRS 1989)

Edad relativa: Joven

### Estado fitosanitario:

**Bueno**

Madera vista: No      Copa terciada: No  
 Huecos: No      Ramas secas: No  
 Inclinación: No      Daños estructurales: No

Plagas o enfermedades No

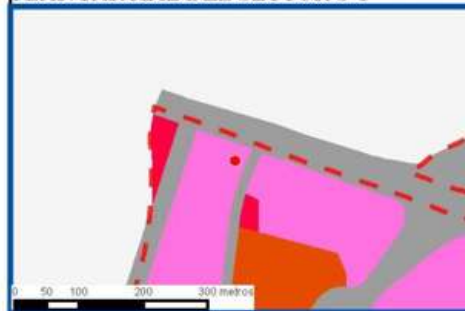


Observaciones:

### LEYENDA DEL PLAN PARCIAL:

-  DPH Arroyo Valdelacasa
-  RU
-  RCL
-  RCP
-  RCPPL
-  RCM
-  TC
-  AT M Valdelatas
-  ZV, Parque Central
-  ZV, Parques y Jardines
-  SUI
-  Equipamientos privado
-  EQ
-  Red Viaria
-  RV, Áreas de acompañamiento

### Plano de detalle 1 PLAN PARCIAL DEL SECTOR S-1



### SECTOR S-1 "LOS CARRILES"



### Plano de detalle 2 SITUACIÓN SOBRE ORTOFOTOGRAFÍA DEL ELEMENTO



### LEYENDA GENERAL

-  Extensión del plano de detalle 1
-  Extensión del plano de detalle 2
-  Límite del sector S-1
-  Árbol individual

### Plano de situación ficha 666

## FICHAS DEL INVENTARIO DE PIES ARBÓREOS Y ARBUSTIVOS

### Árbol

Nº de ficha 667  
 Tipo de elemento: Árbol individual  
 Especie: *Pinus pinea*  
 Altura (m): 3  
 Perímetro (cm): 60  
 Altura de la 1ª rama (m): 1.2  
 Diámetro de copa (m): 2.5

**Localización (\*):** X: 442925  
 Y: 4489229  
\* Localización aproximada, coordenadas UTM (huso 30 N ETRS 1989)

Edad relativa: Joven

**Estado fitosanitario: Bueno**  
 Madera vista: No      Copa terciada: No  
 Huecos: No      Ramas secas: No  
 Inclinación: No      Daños estructurales: No

Plagas o enfermedades No

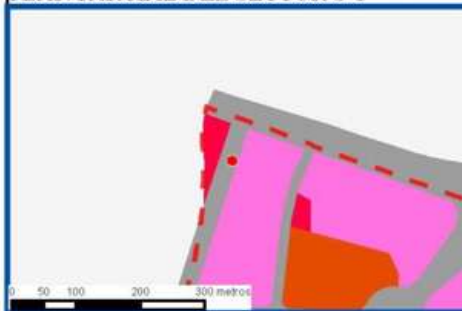


Observaciones:

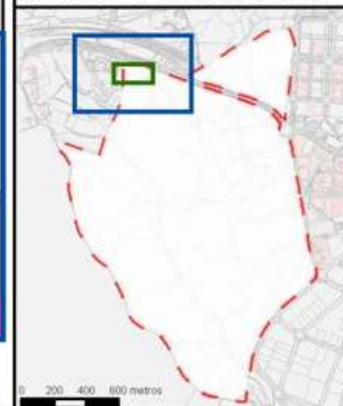
#### LEYENDA DEL PLAN PARCIAL:

-  DPH Arroyo Valdelacasa
-  RU
-  RCL
-  RCP
-  RCPPL
-  RCM
-  TC
-  AT M Valdelatas
-  ZV, Parque Central
-  ZV, Parques y Jardines
-  SUI
-  Equipamientos privado
-  EQ
-  Red Viaria
-  RV, Áreas de acompañamiento

#### Plano de detalle 1 PLAN PARCIAL DEL SECTOR S-1



#### SECTOR S-1 "LOS CARRILES"



#### Plano de detalle 2 SITUACIÓN SOBRE ORTOFOTOGRAFÍA DEL ELEMENTO



#### LEYENDA GENERAL

-  Extensión del plano de detalle 1
-  Extensión del plano de detalle 2
-  Límite del sector S-1
-  Árbol individual

#### Plano de situación ficha 667

## FICHAS DEL INVENTARIO DE PIES ARBÓREOS Y ARBUSTIVOS

### Árbol

Nº de ficha 668  
 Tipo de elemento: Árbol individual  
 Especie: *Ulmus pumila*  
 Altura (m): 10  
 Perímetro (cm): 109  
 Altura de la 1ª rama (m): 2  
 Diámetro de copa (m): 6

**Localización (\*):** X: 443572  
 Y: 4489229  
\* Localización aproximada, coordenadas UTM (huso 30 N ETRS 1989)

Edad relativa: Decrépito

### Estado fitosanitario: Malo

Madera vista: No      Copa terciada: No  
 Huecos: No      Ramas secas: Si  
 Inclinación: No      Daños estructurales: No

Plagas o enfermedades Presenta pudrición



Observaciones:

#### LEYENDA DEL PLAN PARCIAL:

- DPH Arroyo Valdelacasa
- RU
- RCL
- RCP
- RCPPL
- RCM
- TC
- AT M Valdelatas
- ZV, Parque Central
- ZV, Parques y Jardines
- SUI
- Equipamientos privado
- EQ
- Red Viaria
- RV, Áreas de acompañamiento



#### Plano de detalle 2 SITUACIÓN SOBRE ORTOFOTOGRAFÍA DEL ELEMENTO



#### LEYENDA GENERAL

- Extensión del plano de detalle 1
- Extensión del plano de detalle 2
- Límite del sector S-1
- Árbol individual

Plano de situación ficha 668

**FICHAS DEL INVENTARIO DE PIES ARBÓREOS Y ARBUSTIVOS**

**Árbol**

Nº de ficha 669  
 Tipo de elemento: Árbol individual  
 Especie: *Ulmus pumila*  
 Altura (m): 8  
 Perímetro (cm): 96  
 Altura de la 1ª rama (m): 1.6  
 Diámetro de copa (m): 6.5

**Localización (\*):** X: 443595  
 Y: 4489229  
\* Localización aproximada, coordenadas UTM (huso 30 N ETRS 1989)

Edad relativa: Joven

**Estado fitosanitario:**

**Regular**

Madera vista: No      Copa terciada: No  
 Huecos: No      Ramas secas: Si  
 Inclinación: No      Daños estructurales: Si

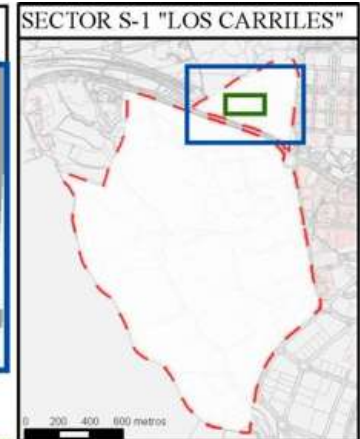
Plagas o enfermedades No



Observaciones:

**LEYENDA DEL PLAN PARCIAL:**

- DPH Arroyo Valdelacasa
- RU
- RCL
- RCP
- RCPPL
- RCM
- TC
- AT M Valdelatas
- ZV, Parque Central
- ZV, Parques y Jardines
- SUI
- Equipamientos privado
- EQ
- Red Viaria
- RV, Áreas de acompañamiento



Plano de detalle 2  
 SITUACIÓN SOBRE ORTOFOTOGRAFÍA DEL ELEMENTO



## FICHAS DEL INVENTARIO DE PIES ARBÓREOS Y ARBUSTIVOS

### Árbol

Nº de ficha 670  
 Tipo de elemento: Árbol individual  
 Especie: *Pinus pinea*  
 Altura (m): 4  
 Perímetro (cm): 57  
 Altura de la 1ª rama (m): 1.5  
 Diámetro de copa (m): 2.5

**Localización (\*):** X: 442993  
 Y: 4489228  
\* Localización aproximada, coordenadas UTM (huso 30 N ETRS 1989)

Edad relativa: Joven

**Estado fitosanitario: Regular**  
 Madera vista: No      Copa terciada: No  
 Huecos: No              Ramas secas: No  
 Inclinación: No        Daños estructurales: No

Plagas o enfermedades Presenta defoliación



Observaciones:

#### LEYENDA DEL PLAN PARCIAL:

-  DPH Arroyo Valdelacasa
-  RU
-  RCL
-  RCP
-  RCPPL
-  RCM
-  TC
-  AT M Valdelatas
-  ZV, Parque Central
-  ZV, Parques y Jardines
-  SUI
-  Equipamientos privado
-  EQ
-  Red Viaria
-  RV, Áreas de acompañamiento

#### Plano de detalle 1 PLAN PARCIAL DEL SECTOR S-1



#### SECTOR S-1 "LOS CARRILES"



#### Plano de detalle 2 SITUACIÓN SOBRE ORTOFOTOGRAFÍA DEL ELEMENTO



#### LEYENDA GENERAL

-  Extensión del plano de detalle 1
-  Extensión del plano de detalle 2
-  Límite del sector S-1
-  Árbol individual

#### Plano de situación ficha 670



**FICHAS DEL INVENTARIO DE PIES ARBÓREOS Y ARBUSTIVOS**

**Árbol**

Nº de ficha 671  
 Tipo de elemento: Árbol individual  
 Especie: *Ulmus pumila*  
 Altura (m): 5,5  
 Perímetro (cm): 67  
 Altura de la 1ª rama (m): 1.5  
 Diámetro de copa (m): 3

**Localización (\*):** X: 443590  
 Y: 4489228  
\* Localización aproximada, coordenadas UTM (huso 30 N ETRS 1989)

Edad relativa: Decrépito

**Estado fitosanitario:**

**Malo**

Madera vista: No      Copa terciada: No  
 Huecos: No      Ramas secas: Si  
 Inclinación: No      Daños estructurales: No

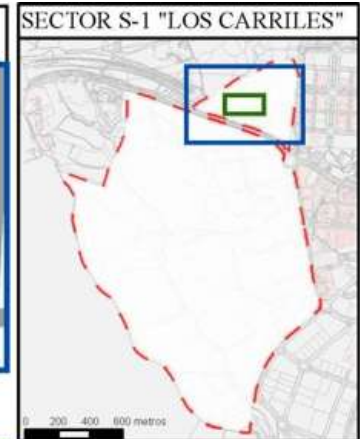
Plagas o enfermedades Exudación bacteriana



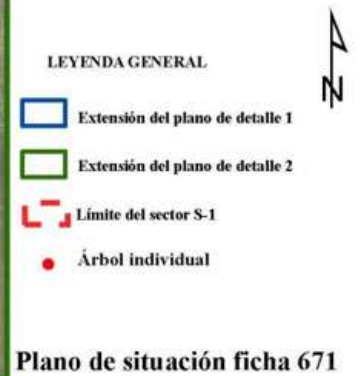
Observaciones:

**LEYENDA DEL PLAN PARCIAL:**

- DPH Arroyo Valdelacasa
- RU
- RCL
- RCP
- RCPPL
- RCM
- TC
- AT M Valdelatas
- ZV, Parque Central
- ZV, Parques y Jardines
- SUI
- Equipamientos privado
- EQ
- Red Viaria
- RV, Áreas de acompañamiento



Plano de detalle 2  
SITUACIÓN SOBRE ORTOFOTOGRAFÍA DEL ELEMENTO



## FICHAS DEL INVENTARIO DE PIES ARBÓREOS Y ARBUSTIVOS

### Árbol

Nº de ficha 672  
 Tipo de elemento: Árbol individual  
 Especie: *Pinus pinea*  
 Altura (m): 2,5  
 Perímetro (cm): 43  
 Altura de la 1ª rama (m): 0.9  
 Diámetro de copa (m): 2

**Localización (\*):** X: 442962  
 Y: 4489228  
\* Localización aproximada, coordenadas UTM (huso 30 N ETRS 1989)

Edad relativa: Joven

**Estado fitosanitario: Regular**  
 Madera vista: No      Copa terciada: No  
 Huecos: No      Ramas secas: No  
 Inclinación: No      Daños estructurales: No

Plagas o enfermedades Presenta defoliación



Observaciones:

#### LEYENDA DEL PLAN PARCIAL:

- DPH Arroyo Valdelacasa
- RU
- RCL
- RCP
- RCPPL
- RCM
- TC
- AT M Valdelatas
- ZV, Parque Central
- ZV, Parques y Jardines
- SUI
- Equipamientos privado
- EQ
- Red Viaria
- RV, Áreas de acompañamiento

#### Plano de detalle 1 PLAN PARCIAL DEL SECTOR S-1



#### SECTOR S-1 "LOS CARRILES"



#### Plano de detalle 2 SITUACIÓN SOBRE ORTOFOTOGRAFÍA DEL ELEMENTO



#### LEYENDA GENERAL

- Extensión del plano de detalle 1
- Extensión del plano de detalle 2
- Límite del sector S-1
- Árbol individual

#### Plano de situación ficha 672

## FICHAS DEL INVENTARIO DE PIES ARBÓREOS Y ARBUSTIVOS

### Árbol

Nº de ficha 673  
 Tipo de elemento: Árbol individual  
 Especie: *Pinus pinea*  
 Altura (m): 5,5  
 Perímetro (cm): 52  
 Altura de la 1ª rama (m): 1.7  
 Diámetro de copa (m): 3.5

**Localización (\*):** X: 442977  
 Y: 4489227  
\* Localización aproximada, coordenadas UTM (huso 30 N ETRS 1989)

Edad relativa: Joven

**Estado fitosanitario: Bueno**  
 Madera vista: No      Copa terciada: No  
 Huecos: No      Ramas secas: No  
 Inclinación: No      Daños estructurales: No

Plagas o enfermedades No



Observaciones:

#### LEYENDA DEL PLAN PARCIAL:

- DPH Arroyo Valdelacasa
- RU
- RCL
- RCP
- RCPPL
- RCM
- TC
- AT M Valdelatas
- ZV, Parque Central
- ZV, Parques y Jardines
- SUI
- Equipamientos privado
- EQ
- Red Viaria
- RV, Áreas de acompañamiento

#### Plano de detalle 1 PLAN PARCIAL DEL SECTOR S-1



#### SECTOR S-1 "LOS CARRILES"



#### Plano de detalle 2 SITUACIÓN SOBRE ORTOFOTOGRAFÍA DEL ELEMENTO



#### LEYENDA GENERAL

- Extensión del plano de detalle 1
- Extensión del plano de detalle 2
- Límite del sector S-1
- Árbol individual

#### Plano de situación ficha 673

## FICHAS DEL INVENTARIO DE PIES ARBÓREOS Y ARBUSTIVOS

### Árbol

Nº de ficha 674  
 Tipo de elemento: Árbol individual  
 Especie: *Ulmus pumila*  
 Altura (m): 8,5  
 Perímetro (cm): 85  
 Altura de la 1ª rama (m): 1.6  
 Diámetro de copa (m): 5

**Localización (\*):** X: 443567  
 Y: 4489227  
\* Localización aproximada, coordenadas UTM (huso 30 N ETRS 1989)

Edad relativa: Joven

### Estado fitosanitario:

**Regular**

Madera vista: No      Copa terciada: No  
 Huecos: No      Ramas secas: Si  
 Inclinación: No      Daños estructurales: No

Plagas o enfermedades No

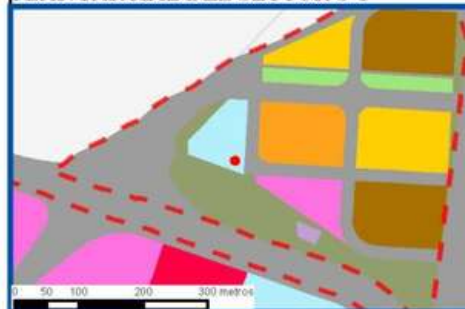


Observaciones:

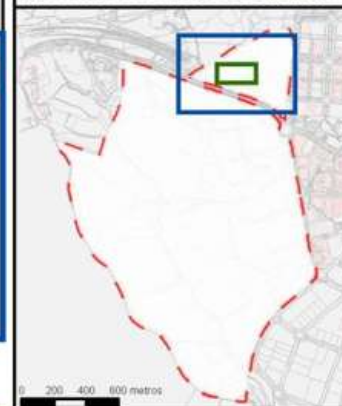
### LEYENDA DEL PLAN PARCIAL:

-  DPH Arroyo Valdelacasa
-  RU
-  RCL
-  RCP
-  RCPPL
-  RCM
-  TC
-  AT M Valdelatas
-  ZV, Parque Central
-  ZV, Parques y Jardines
-  SUI
-  Equipamientos privado
-  EQ
-  Red Viaria
-  RV, Áreas de acompañamiento

### Plano de detalle 1 PLAN PARCIAL DEL SECTOR S-1



### SECTOR S-1 "LOS CARRILES"



### Plano de detalle 2 SITUACIÓN SOBRE ORTOFOTOGRAFÍA DEL ELEMENTO



### LEYENDA GENERAL

-  Extensión del plano de detalle 1
-  Extensión del plano de detalle 2
-  Límite del sector S-1
-  Árbol individual

Plano de situación ficha 674

Plan Parcial del Sector S-1 "Los Carriles"

Anexo VIII. Inventario de pies arbóreos y arbustivos

## FICHAS DEL INVENTARIO DE PIES ARBÓREOS Y ARBUSTIVOS

### Árbol

Nº de ficha 675  
 Tipo de elemento: Árbol individual  
 Especie: *Ulmus pumila*  
 Altura (m): 6,5  
 Perímetro (cm): 79  
 Altura de la 1ª rama (m): 2.4  
 Diámetro de copa (m): 2.5

**Localización (\*):** X: 443586  
 Y: 4489227  
\* Localización aproximada, coordenadas UTM (huso 30 N ETRS 1989)

Edad relativa: Decrépito

### Estado fitosanitario: Malo

Madera vista:	No	Copa terciada:	No
Huecos:	No	Ramas secas:	Si
Inclinación:	No	Daños estructurales:	Si

Plagas o enfermedades No

Observaciones: Presencia de nido en tronco



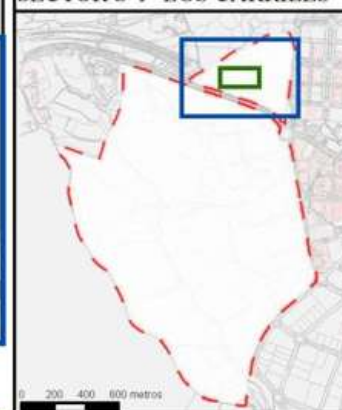
### LEYENDA DEL PLAN PARCIAL:

- DPH Arroyo Valdelacasa
- RU
- RCL
- RCP
- RCPPL
- RCM
- TC
- AT M Valdelatas
- ZV, Parque Central
- ZV, Parques y Jardines
- SUI
- Equipamientos privado
- EQ
- Red Viaria
- RV, Áreas de acompañamiento

### Plano de detalle 1 PLAN PARCIAL DEL SECTOR S-1



### SECTOR S-1 "LOS CARRILES"



### Plano de detalle 2 SITUACIÓN SOBRE ORTOFOTOGRAFÍA DEL ELEMENTO



### LEYENDA GENERAL

- Extensión del plano de detalle 1
- Extensión del plano de detalle 2
- Límite del sector S-1
- Árbol individual

### Plano de situación ficha 675

## FICHAS DEL INVENTARIO DE PIES ARBÓREOS Y ARBUSTIVOS

### Árbol

Nº de ficha 676  
 Tipo de elemento: Árbol individual  
 Especie: *Pinus pinea*  
 Altura (m): 6,5  
 Perímetro (cm): 117  
 Altura de la 1ª rama (m): 1.8  
 Diámetro de copa (m): 4.5

**Localización (\*):** X: 443020  
 Y: 4489227  
\* Localización aproximada, coordenadas UTM (huso 30 N ETRS 1989)

Edad relativa: Joven

#### Estado fitosanitario: **Bueno**

Madera vista:	No	Copa terciada:	No
Huecos:	No	Ramas secas:	No
Inclinación:	No	Daños estructurales:	No

Plagas o enfermedades No

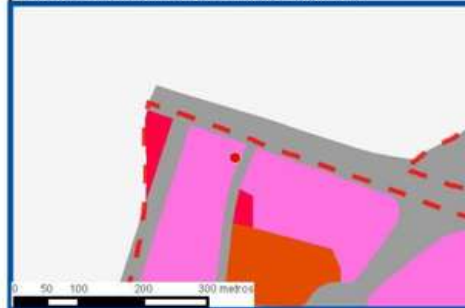


Observaciones: Poda excesiva por interferencia con cable

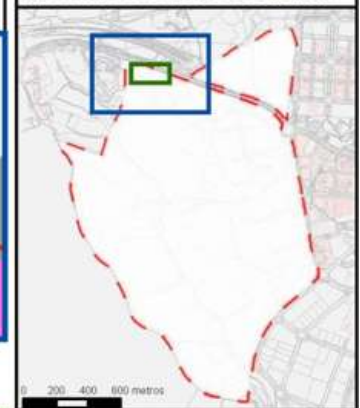
#### LEYENDA DEL PLAN PARCIAL:

- DPH Arroyo Valdelacasa
- RU
- RCL
- RCP
- RCPPL
- RCM
- TC
- AT M Valdelatas
- ZV, Parque Central
- ZV, Parques y Jardines
- SUI
- Equipamientos privado
- EQ
- Red Viaria
- RV, Áreas de acompañamiento

Plano de detalle 1  
 PLAN PARCIAL DEL SECTOR S-1



SECTOR S-1 "LOS CARRILES"



Plano de detalle 2  
 SITUACIÓN SOBRE ORTOFOTOGRAFÍA DEL ELEMENTO



#### LEYENDA GENERAL

- Extensión del plano de detalle 1
- Extensión del plano de detalle 2
- Límite del sector S-1
- Árbol individual



Plano de situación ficha 676

## FICHAS DEL INVENTARIO DE PIES ARBÓREOS Y ARBUSTIVOS

### Árbol

Nº de ficha 677  
 Tipo de elemento: Árbol individual  
 Especie: *Pinus pinea*  
 Altura (m): 4,5  
 Perímetro (cm): 81  
 Altura de la 1ª rama (m): 1.2  
 Diámetro de copa (m): 4.5

**Localización (\*):** X: 442930  
 Y: 4489227  
\* Localización aproximada, coordenadas UTM (huso 30 N ETRS 1989)

Edad relativa: Joven

### Estado fitosanitario:

**Bueno**

Madera vista: No      Copa terciada: No  
 Huecos: No      Ramas secas: No  
 Inclinación: No      Daños estructurales: No

Plagas o enfermedades No

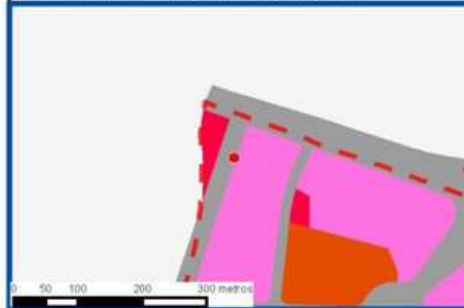


Observaciones:

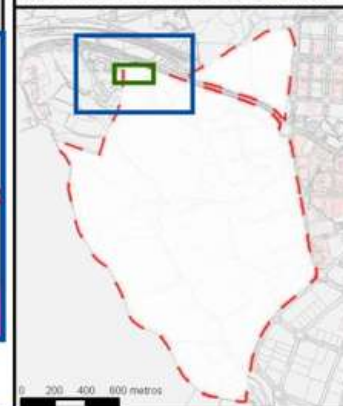
### LEYENDA DEL PLAN PARCIAL:

- DPH Arroyo Valdelacasa
- RU
- RCL
- RCP
- RCPPL
- RCM
- TC
- AT M Valdelatas
- ZV, Parque Central
- ZV, Parques y Jardines
- SUI
- Equipamientos privado
- EQ
- Red Viaria
- RV, Áreas de acompañamiento

### Plano de detalle 1 PLAN PARCIAL DEL SECTOR S-1



### SECTOR S-1 "LOS CARRILES"



### Plano de detalle 2 SITUACIÓN SOBRE ORTOFOTOGRAFÍA DEL ELEMENTO



### LEYENDA GENERAL

- Extensión del plano de detalle 1
- Extensión del plano de detalle 2
- Límite del sector S-1
- Árbol individual

### Plano de situación ficha 677

Plan Parcial del Sector S-1 "Los Carriles"

Anexo VIII. Inventario de pies arbóreos y arbustivos

**FICHAS DEL INVENTARIO DE PIES ARBÓREOS Y ARBUSTIVOS**

**Árbol**

Nº de ficha 678  
 Tipo de elemento: Árbol individual  
 Especie: *Pinus pinea*  
 Altura (m): 7,5  
 Perímetro (cm): 87  
 Altura de la 1ª rama (m): 1.6  
 Diámetro de copa (m): 3.5

**Localización (\*):** X: 443016  
 Y: 4489226  
\* Localización aproximada, coordenadas UTM (huso 30 N ETRS 1989)

Edad relativa: Joven

**Estado fitosanitario:**

**Bueno**

Madera vista: No      Copa terciada: No  
 Huecos: No      Ramas secas: No  
 Inclinación: No      Daños estructurales: No

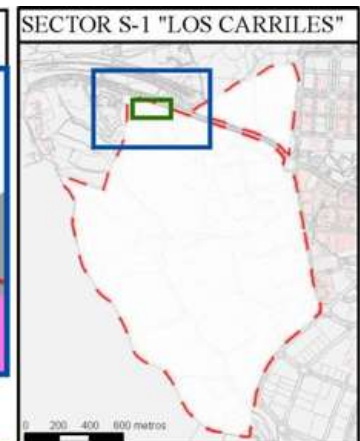
Plagas o enfermedades No



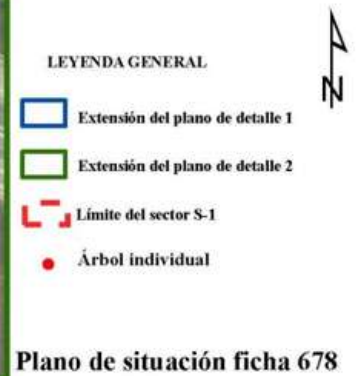
Observaciones:

**LEYENDA DEL PLAN PARCIAL:**

- DPH Arroyo Valdelacasa
- RU
- RCL
- RCP
- RCPPL
- RCM
- TC
- AT M Valdelatas
- ZV, Parque Central
- ZV, Parques y Jardines
- SUI
- Equipamientos privado
- EQ
- Red Viaria
- RV, Áreas de acompañamiento



**Plano de detalle 2  
 SITUACIÓN SOBRE ORTOFOTOGRAFÍA DEL ELEMENTO**





**FICHAS DEL INVENTARIO DE PIES ARBÓREOS Y ARBUSTIVOS**

**Árbol**

Nº de ficha 679  
 Tipo de elemento: Árbol individual  
 Especie: *Ulmus pumila*  
 Altura (m): 11  
 Perímetro (cm): 142  
 Altura de la 1ª rama (m): 1.7  
 Diámetro de copa (m): 7

**Localización (\*):** X: 443563  
 Y: 4489226  
\* Localización aproximada, coordenadas UTM (huso 30 N ETRS 1989)

Edad relativa: Decrépito

**Estado fitosanitario: Malo**

Madera vista: No      Copa terciada: No  
 Huecos: No      Ramas secas: No  
 Inclinación: No      Daños estructurales: Si

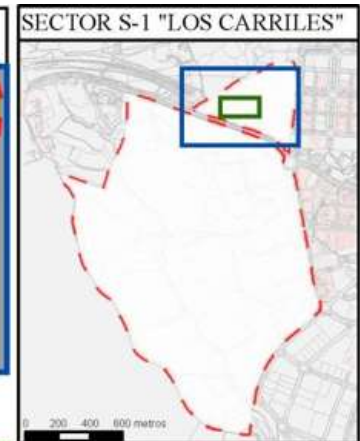
Plagas o enfermedades Exudación bacteriana



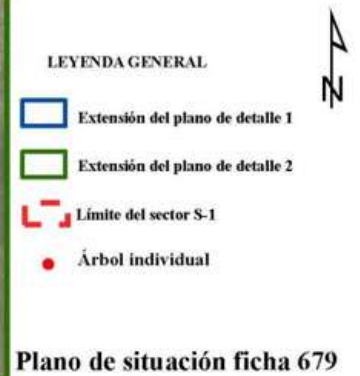
Observaciones:

**LEYENDA DEL PLAN PARCIAL:**

- DPH Arroyo Valdelacasa
- RU
- RCL
- RCP
- RCPPL
- RCM
- TC
- AT M Valdelatas
- ZV, Parque Central
- ZV, Parques y Jardines
- SUI
- Equipamientos privado
- EQ
- Red Viaria
- RV, Áreas de acompañamiento



**Plano de detalle 2  
 SITUACIÓN SOBRE ORTOFOTOGRAFÍA DEL ELEMENTO**



## FICHAS DEL INVENTARIO DE PIES ARBÓREOS Y ARBUSTIVOS

### Árbol

Nº de ficha 680  
 Tipo de elemento: Árbol individual  
 Especie: *Pinus pinea*  
 Altura (m): 6  
 Perímetro (cm): 82  
 Altura de la 1ª rama (m): 1.5  
 Diámetro de copa (m): 4.5

**Localización (\*):** X: 442967  
 Y: 4489226  
\* Localización aproximada, coordenadas UTM (huso 30 N ETRS 1989)

Edad relativa: Joven

### Estado fitosanitario: Bueno

Madera vista: No      Copa terciada: No  
 Huecos: No      Ramas secas: No  
 Inclinación: No      Daños estructurales: No

Plagas o enfermedades No

Observaciones:



### LEYENDA DEL PLAN PARCIAL:

- DPH Arroyo Valdelacasa
- RU
- RCL
- RCP
- RCPPL
- RCM
- TC
- AT M Valdelatas
- ZV, Parque Central
- ZV, Parques y Jardines
- SUI
- Equipamientos privado
- EQ
- Red Viaria
- RV, Áreas de acompañamiento

### Plano de detalle 1 PLAN PARCIAL DEL SECTOR S-1



### SECTOR S-1 "LOS CARRILES"



### Plano de detalle 2 SITUACIÓN SOBRE ORTOFOTOGRAFÍA DEL ELEMENTO



### LEYENDA GENERAL

- Extensión del plano de detalle 1
- Extensión del plano de detalle 2
- Límite del sector S-1
- Árbol individual

### Plano de situación ficha 680

## FICHAS DEL INVENTARIO DE PIES ARBÓREOS Y ARBUSTIVOS

### Árbol

Nº de ficha 681  
 Tipo de elemento: Árbol individual  
 Especie: *Pinus pinea*  
 Altura (m): 6  
 Perímetro (cm): 71  
 Altura de la 1ª rama (m): 1.6  
 Diámetro de copa (m): 4.5

**Localización (\*):** X: 442983  
 Y: 4489225  
\* Localización aproximada, coordenadas UTM (huso 30 N ETRS 1989)

Edad relativa: Joven

### Estado fitosanitario:

**Bueno**

Madera vista: No      Copa terciada: No  
 Huecos: No      Ramas secas: No  
 Inclinación: No      Daños estructurales: No

Plagas o enfermedades No

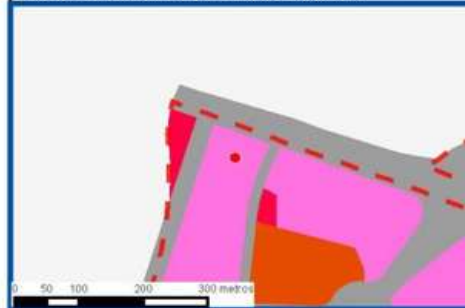


Observaciones:

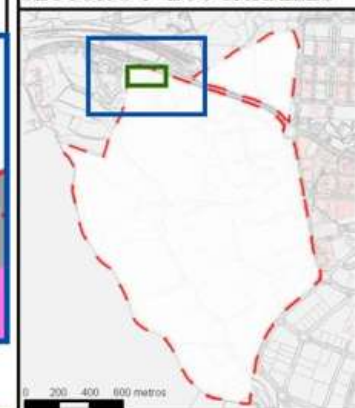
### LEYENDA DEL PLAN PARCIAL:

- DPH Arroyo Valdelacasa
- RU
- RCL
- RCP
- RCPPL
- RCM
- TC
- AT M Valdelatas
- ZV, Parque Central
- ZV, Parques y Jardines
- SUI
- Equipamientos privado
- EQ
- Red Viaria
- RV, Áreas de acompañamiento

### Plano de detalle 1 PLAN PARCIAL DEL SECTOR S-1



### SECTOR S-1 "LOS CARRILES"



### Plano de detalle 2 SITUACIÓN SOBRE ORTOFOTOGRAFÍA DEL ELEMENTO



### LEYENDA GENERAL

- Extensión del plano de detalle 1
- Extensión del plano de detalle 2
- Límite del sector S-1
- Árbol individual

Plano de situación ficha 681

Plan Parcial del Sector S-1 "Los Carriles"

Anexo VIII. Inventario de pies arbóreos y arbustivos

**FICHAS DEL INVENTARIO DE PIES ARBÓREOS Y ARBUSTIVOS**

**Arbusto**

Nº de ficha 682  
 Tipo de elemento: Agrupación de arbustos  
 Especie: *Ulmus pumila*  
 Altura (m): 3,5  
 Diámetro medio (m): 1,5  
 Especies acompañantes: No

**Estado fitosanitario: Bueno**

**Localización (\*):** X: 443336  
 Y: 4489225  
\* Localización aproximada, coordenadas UTM (huso 30 N ETRS 1989)

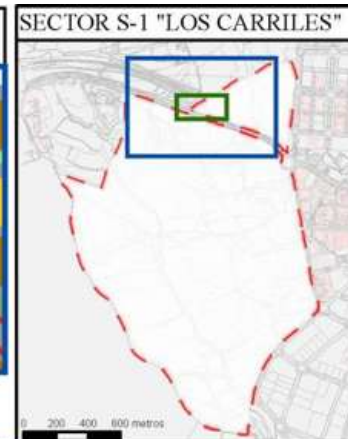
Grado de recubrimiento: 50-75  
 Superficie (m<sup>2</sup>): 92



Observaciones:

**LEYENDA DEL PLAN PARCIAL:**

- DPH Arroyo Valdelacasa
- RU
- RCL
- RCP
- RCPPL
- RCM
- TC
- AT M Valdelatas
- ZV, Parque Central
- ZV, Parques y Jardines
- SUI
- Equipamientos privado
- EQ
- Red Viaria
- RV, Áreas de acompañamiento



**Plano de detalle 2 SITUACIÓN SOBRE ORTOFOTOGRAFÍA DEL ELEMENTO**



**LEYENDA GENERAL**

- Extensión del plano de detalle 1
- Extensión del plano de detalle 2
- Límite del sector S-1
- Agrupación de arbustos

**Plano de situación ficha 682**

## FICHAS DEL INVENTARIO DE PIES ARBÓREOS Y ARBUSTIVOS

### Árbol

Nº de ficha 683  
 Tipo de elemento: Árbol individual  
 Especie: *Pinus pinea*  
 Altura (m): 3  
 Perímetro (cm): 53  
 Altura de la 1ª rama (m): 0.7  
 Diámetro de copa (m): 2

**Localización (\*):** X: 442949  
 Y: 4489225  
\* Localización aproximada, coordenadas UTM (huso 30 N ETRS 1989)

Edad relativa: Joven

### Estado fitosanitario: Bueno

Madera vista: No      Copa terciada: No  
 Huecos: No      Ramas secas: No  
 Inclinación: No      Daños estructurales: No

Plagas o enfermedades No



Observaciones:

#### LEYENDA DEL PLAN PARCIAL:

-  DPH Arroyo Valdelacasa
-  RU
-  RCL
-  RCP
-  RCPPL
-  RCM
-  TC
-  AT M Valdelatas
-  ZV, Parque Central
-  ZV, Parques y Jardines
-  SUI
-  Equipamientos privado
-  EQ
-  Red Viaria
-  RV, Áreas de acompañamiento

#### Plano de detalle 1 PLAN PARCIAL DEL SECTOR S-1



#### SECTOR S-1 "LOS CARRILES"



#### Plano de detalle 2 SITUACIÓN SOBRE ORTOFOTOGRAFÍA DEL ELEMENTO



#### LEYENDA GENERAL

-  Extensión del plano de detalle 1
-  Extensión del plano de detalle 2
-  Límite del sector S-1
-  Árbol individual



#### Plano de situación ficha 683

Plan Parcial del Sector S-1 "Los Carriles"

Anexo VIII. Inventario de pies arbóreos y arbustivos

## FICHAS DEL INVENTARIO DE PIES ARBÓREOS Y ARBUSTIVOS

### Árbol

Nº de ficha 684  
 Tipo de elemento: Árbol individual  
 Especie: *Ulmus pumila*  
 Altura (m): 8  
 Perímetro (cm): 146  
 Altura de la 1ª rama (m): 0.4  
 Diámetro de copa (m): 5.5

**Localización (\*):** X: 443582  
 Y: 4489225  
\* Localización aproximada, coordenadas UTM (huso 30 N ETRS 1989)

Edad relativa: Joven

**Estado fitosanitario: Bueno**  
 Madera vista: No      Copa terciada: No  
 Huecos: No      Ramas secas: No  
 Inclinación: No      Daños estructurales: No

Plagas o enfermedades No

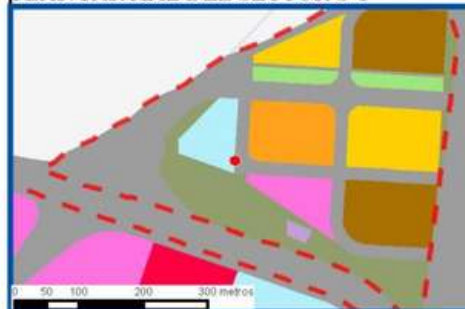


Observaciones:

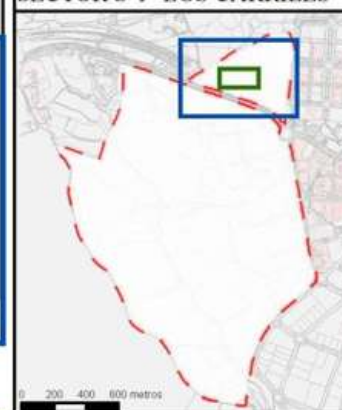
#### LEYENDA DEL PLAN PARCIAL:

- DPH Arroyo Valdelacasa
- RU
- RCL
- RCP
- RCPPL
- RCM
- TC
- AT M Valdelatas
- ZV, Parque Central
- ZV, Parques y Jardines
- SUI
- Equipamientos privado
- EQ
- Red Viaria
- RV, Áreas de acompañamiento

#### Plano de detalle 1 PLAN PARCIAL DEL SECTOR S-1



#### SECTOR S-1 "LOS CARRILES"

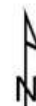


#### Plano de detalle 2 SITUACIÓN SOBRE ORTOFOTOGRAFÍA DEL ELEMENTO



#### LEYENDA GENERAL

- Extensión del plano de detalle 1
- Extensión del plano de detalle 2
- Límite del sector S-1
- Árbol individual



Plano de situación ficha 684

## FICHAS DEL INVENTARIO DE PIES ARBÓREOS Y ARBUSTIVOS

### Árbol

Nº de ficha 685  
 Tipo de elemento: Árbol individual  
 Especie: *Sophora japonica*  
 Altura (m): 7,5  
 Perímetro (cm): 82  
 Altura de la 1ª rama (m): 2.3  
 Diámetro de copa (m): 4

**Localización (\*):** X: 443552  
 Y: 4489225  
\* Localización aproximada, coordenadas UTM (huso 30 N ETRS 1989)

Edad relativa: Decrépito

### Estado fitosanitario: **Malo**

Madera vista: No      Copa terciada: No  
 Huecos: No      Ramas secas: Si  
 Inclinación: No      Daños estructurales: Si

Plagas o enfermedades No



Observaciones:

#### LEYENDA DEL PLAN PARCIAL:

- DPH Arroyo Valdelacasa
- RU
- RCL
- RCP
- RCPPL
- RCM
- TC
- AT M Valdelatas
- ZV, Parque Central
- ZV, Parques y Jardines
- SUI
- Equipamientos privado
- EQ
- Red Viaria
- RV, Áreas de acompañamiento



#### Plano de detalle 2 SITUACIÓN SOBRE ORTOFOTOGRAFÍA DEL ELEMENTO



#### LEYENDA GENERAL

- Extensión del plano de detalle 1
- Extensión del plano de detalle 2
- Límite del sector S-1
- Árbol individual

Plano de situación ficha 685

## FICHAS DEL INVENTARIO DE PIES ARBÓREOS Y ARBUSTIVOS

### Árbol

Nº de ficha 686  
 Tipo de elemento: Árbol individual  
 Especie: *Pinus pinea*  
 Altura (m): 3  
 Perímetro (cm): 43  
 Altura de la 1ª rama (m): 1.2  
 Diámetro de copa (m): 2

**Localización (\*):** X: 442936  
 Y: 4489225  
\* Localización aproximada, coordenadas UTM (huso 30 N ETRS 1989)

Edad relativa: Joven

**Estado fitosanitario: Bueno**  
 Madera vista: No      Copa terciada: No  
 Huecos: No      Ramas secas: No  
 Inclinación: No      Daños estructurales: No

Plagas o enfermedades No



Observaciones:

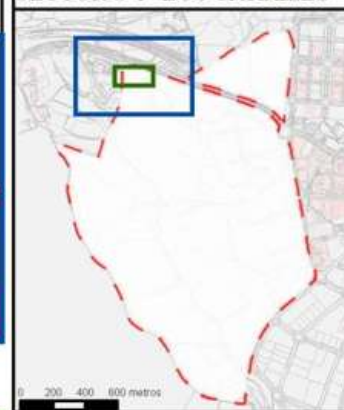
#### LEYENDA DEL PLAN PARCIAL:

- DPH Arroyo Valdelacasa
- RU
- RCL
- RCP
- RCPPL
- RCM
- TC
- AT M Valdelatas
- ZV, Parque Central
- ZV, Parques y Jardines
- SUI
- Equipamientos privado
- EQ
- Red Viaria
- RV, Áreas de acompañamiento

#### Plano de detalle 1 PLAN PARCIAL DEL SECTOR S-1



#### SECTOR S-1 "LOS CARRILES"



#### Plano de detalle 2 SITUACIÓN SOBRE ORTOFOTOGRAFÍA DEL ELEMENTO



#### LEYENDA GENERAL

- Extensión del plano de detalle 1
- Extensión del plano de detalle 2
- Límite del sector S-1
- Árbol individual

#### Plano de situación ficha 686



## FICHAS DEL INVENTARIO DE PIES ARBÓREOS Y ARBUSTIVOS

### Árbol

Nº de ficha 687  
 Tipo de elemento: Árbol individual  
 Especie: *Sophora japonica*  
 Altura (m): 8  
 Perímetro (cm): 71  
 Altura de la 1ª rama (m): 3.5  
 Diámetro de copa (m): 3.5

**Localización (\*):** X: 443546  
 Y: 4489225  
\* Localización aproximada, coordenadas UTM (huso 30 N ETRS 1989)

Edad relativa: Joven

**Estado fitosanitario: Bueno**  
 Madera vista: No      Copa terciada: No  
 Huecos: No      Ramas secas: No  
 Inclinación: No      Daños estructurales: No

Plagas o enfermedades No



Observaciones:

#### LEYENDA DEL PLAN PARCIAL:

-  DPH Arroyo Valdelacasa
-  RU
-  RCL
-  RCP
-  RCPPL
-  RCM
-  TC
-  AT M Valdelatas
-  ZV, Parque Central
-  ZV, Parques y Jardines
-  SUI
-  Equipamientos privado
-  EQ
-  Red Viaria
-  RV, Áreas de acompañamiento



#### Plano de detalle 2 SITUACIÓN SOBRE ORTOFOTOGRAFÍA DEL ELEMENTO



#### LEYENDA GENERAL

-  Extensión del plano de detalle 1
-  Extensión del plano de detalle 2
-  Límite del sector S-1
-  Árbol individual



Plano de situación ficha 687

## FICHAS DEL INVENTARIO DE PIES ARBÓREOS Y ARBUSTIVOS

### Árbol

Nº de ficha 688  
 Tipo de elemento: Árbol individual  
 Especie: *Cupressus arizonica*  
 Altura (m): 3  
 Perímetro (cm): 16  
 Altura de la 1ª rama (m): 0.2  
 Diámetro de copa (m): 2

**Localización (\*):** X: 443377  
 Y: 4489224  
\* Localización aproximada, coordenadas UTM (huso 30 N ETRS 1989)

Edad relativa: Joven

**Estado fitosanitario: Bueno**  
 Madera vista: No      Copa terciada: No  
 Huecos: No              Ramas secas: No  
 Inclinación: No        Daños estructurales: No

Plagas o enfermedades No

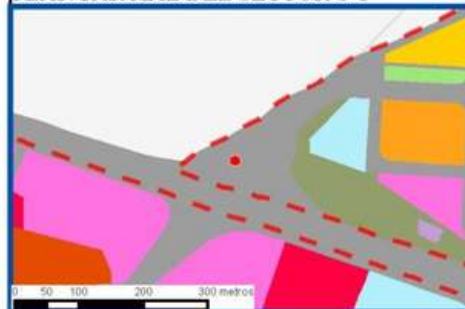


Observaciones:

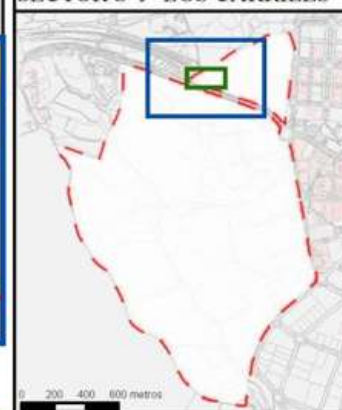
#### LEYENDA DEL PLAN PARCIAL:

-  DPH Arroyo Valdelacasa
-  RU
-  RCL
-  RCP
-  RCPPL
-  RCM
-  TC
-  AT M Valdelatas
-  ZV, Parque Central
-  ZV, Parques y Jardines
-  SUI
-  Equipamientos privado
-  EQ
-  Red Viaria
-  RV, Áreas de acompañamiento

#### Plano de detalle 1 PLAN PARCIAL DEL SECTOR S-1



#### SECTOR S-1 "LOS CARRILES"



#### Plano de detalle 2 SITUACIÓN SOBRE ORTOFOTOGRAFÍA DEL ELEMENTO



#### LEYENDA GENERAL

-  Extensión del plano de detalle 1
-  Extensión del plano de detalle 2
-  Límite del sector S-1
-  Árbol individual

#### Plano de situación ficha 688


**FICHAS DEL INVENTARIO DE PIES ARBÓREOS Y ARBUSTIVOS**

**Arbusto**

Nº de ficha 689  
 Tipo de elemento: Arbusto individual  
 Especie: *Ulmus pumila*  
 Altura (m): 4  
 Diámetro (m): 3,5

<b>Localización (*):</b>	X: 443311
* Localización aproximada, coordenadas UTM (huso 30 N ETRS 1989)	Y: 4489224

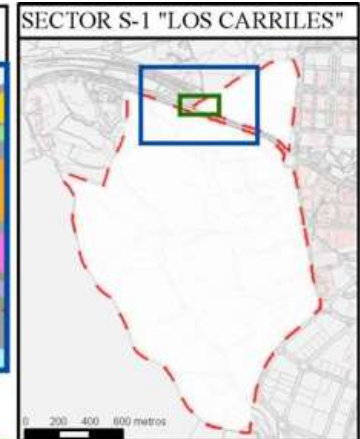
**Estado fitosanitario: Bueno**



Observaciones:

**LEYENDA DEL PLAN PARCIAL:**

- DPH Arroyo Valdelacasa
- RU
- RCL
- RCP
- RCPPPL
- RCM
- TC
- AT M Valdelatas
- ZV, Parque Central
- ZV, Parques y Jardines
- SUI
- Equipamientos privado
- EQ
- Red Viaria
- RV, Áreas de acompañamiento



**Plano de detalle 2 SITUACIÓN SOBRE ORTOFOTOGRAFÍA DEL ELEMENTO**



**Plano de situación ficha 689**

## FICHAS DEL INVENTARIO DE PIES ARBÓREOS Y ARBUSTIVOS

### Árbol

Nº de ficha 690  
 Tipo de elemento: Agrupación de árboles  
 Especie: *Pinus pinea*  
 Altura media (m): 1  
 Perímetro medio (cm): 13  
 Altura de la 1ª rama (m): 0.4  
 Diámetro de copa (m): 1

<b>Localización (*):</b>	X: 442952
	Y: 4489224
* Localización aproximada, coordenadas UTM (huso 30 N ETRS 1989)	
Edad relativa:	Replantado
Superficie (m <sup>2</sup> ):	85

**Estado fitosanitario: Bueno**

Madera vista:	No	Copa terciada:	No
Huecos:	No	Ramas secas:	No
Inclinación:	No	Daños estructurales:	No

Plagas o enfermedades No



Observaciones:

#### LEYENDA DEL PLAN PARCIAL:

- DPH Arroyo Valdelacasa
- RU
- RCL
- RCP
- RCPPL
- RCM
- TC
- AT M Valdelatas
- ZV, Parque Central
- ZV, Parques y Jardines
- SUI
- Equipamientos privado
- EQ
- Red Viaria
- RV, Áreas de acompañamiento



#### Plano de detalle 2 SITUACIÓN SOBRE ORTOFOTOGRAFÍA DEL ELEMENTO



## FICHAS DEL INVENTARIO DE PIES ARBÓREOS Y ARBUSTIVOS

### Árbol

Nº de ficha 691  
 Tipo de elemento: Agrupación de árboles  
 Especie: *Pinus pinea*  
 Altura media (m): 0,5  
 Perímetro medio (cm): 10  
 Altura de la 1ª rama (m): 0.1  
 Diámetro de copa (m): 0.5

### Estado fitosanitario:

**Bueno**

Madera vista: No      Copa terciada: No  
 Huecos: No      Ramas secas: No  
 Inclinación: No      Daños estructurales: No

Plagas o enfermedades No

**Localización (\*):** X: 443059  
 Y: 4489224  
\* Localización aproximada, coordenadas UTM (huso 30 N ETRS 1989)

Edad relativa: Repoblado  
 Superficie (m<sup>2</sup>): 1731



Observaciones:

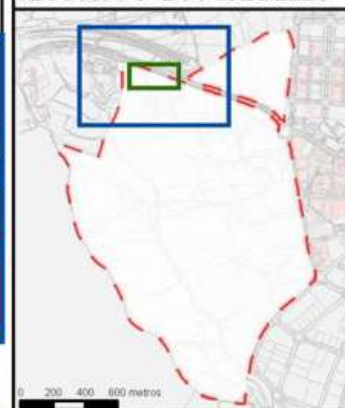
### LEYENDA DEL PLAN PARCIAL:

- DPH Arroyo Valdelacasa
- RU
- RCL
- RCP
- RCPPL
- RCM
- TC
- AT M Valdelatas
- ZV, Parque Central
- ZV, Parques y Jardines
- SUI
- Equipamientos privado
- EQ
- Red Viaria
- RV, Áreas de acompañamiento

### Plano de detalle 1 PLAN PARCIAL DEL SECTOR S-1



### SECTOR S-1 "LOS CARRILES"



### Plano de detalle 2 SITUACIÓN SOBRE ORTOFOTOGRAFÍA DEL ELEMENTO



### LEYENDA GENERAL

- Extensión del plano de detalle 1
- Extensión del plano de detalle 2
- Límite del sector S-1
- Agrupación de arbustos

### Plano de situación ficha 691

## FICHAS DEL INVENTARIO DE PIES ARBÓREOS Y ARBUSTIVOS

### Árbol

Nº de ficha 692  
 Tipo de elemento: Árbol individual  
 Especie: *Pinus pinea*  
 Altura (m): 2,5  
 Perímetro (cm): 26  
 Altura de la 1ª rama (m): 0.8  
 Diámetro de copa (m): 1.5

**Localización (\*):** X: 442973  
 Y: 4489224  
\* Localización aproximada, coordenadas UTM (huso 30 N ETRS 1989)

Edad relativa: Joven

**Estado fitosanitario: Bueno**  
 Madera vista: No      Copa terciada: No  
 Huecos: No      Ramas secas: No  
 Inclinación: No      Daños estructurales: No

Plagas o enfermedades No



Observaciones:

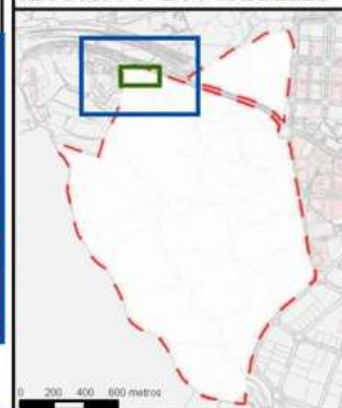
#### LEYENDA DEL PLAN PARCIAL:

-  DPH Arroyo Valdelacasa
-  RU
-  RCL
-  RCP
-  RCPPL
-  RCM
-  TC
-  AT M Valdelatas
-  ZV, Parque Central
-  ZV, Parques y Jardines
-  SUI
-  Equipamientos privado
-  EQ
-  Red Viaria
-  RV, Áreas de acompañamiento

#### Plano de detalle 1 PLAN PARCIAL DEL SECTOR S-1



#### SECTOR S-1 "LOS CARRILES"



#### Plano de detalle 2 SITUACIÓN SOBRE ORTOFOTOGRAFÍA DEL ELEMENTO



#### LEYENDA GENERAL

-  Extensión del plano de detalle 1
-  Extensión del plano de detalle 2
-  Límite del sector S-1
-  Árbol individual

#### Plano de situación ficha 692

## FICHAS DEL INVENTARIO DE PIES ARBÓREOS Y ARBUSTIVOS

### Árbol

Nº de ficha 693  
 Tipo de elemento: Árbol individual  
 Especie: *Pinus pinea*  
 Altura (m): 6  
 Perímetro (cm): 73  
 Altura de la 1ª rama (m): 1.8  
 Diámetro de copa (m): 4.5

**Localización (\*):** X: 442989  
 Y: 4489223  
\* Localización aproximada, coordenadas UTM (huso 30 N ETRS 1989)

Edad relativa: Joven

**Estado fitosanitario: Bueno**  
 Madera vista: No      Copa terciada: No  
 Huecos: No      Ramas secas: No  
 Inclinación: No      Daños estructurales: No

Plagas o enfermedades No



Observaciones:

#### LEYENDA DEL PLAN PARCIAL:

- DPH Arroyo Valdelacasa
- RU
- RCL
- RCP
- RCPPL
- RCM
- TC
- AT M Valdelatas
- ZV, Parque Central
- ZV, Parques y Jardines
- SUI
- Equipamientos privado
- EQ
- Red Viaria
- RV, Áreas de acompañamiento



#### Plano de detalle 2 SITUACIÓN SOBRE ORTOFOTOGRAFÍA DEL ELEMENTO



#### LEYENDA GENERAL

- Extensión del plano de detalle 1
- Extensión del plano de detalle 2
- Límite del sector S-1
- Árbol individual



Plano de situación ficha 693

## FICHAS DEL INVENTARIO DE PIES ARBÓREOS Y ARBUSTIVOS

### Árbol

Nº de ficha 694  
 Tipo de elemento: Árbol individual  
 Especie: *Pinus pinea*  
 Altura (m): 3  
 Perímetro (cm): 58  
 Altura de la 1ª rama (m): 1.3  
 Diámetro de copa (m): 1.5

**Localización (\*):** X: 442955  
 Y: 4489223  
\* Localización aproximada, coordenadas UTM (huso 30 N ETRS 1989)

Edad relativa: Joven

**Estado fitosanitario: Regular**  
 Madera vista: No      Copa terciada: No  
 Huecos: No      Ramas secas: No  
 Inclinación: No      Daños estructurales: No

Plagas o enfermedades Presenta defoliación

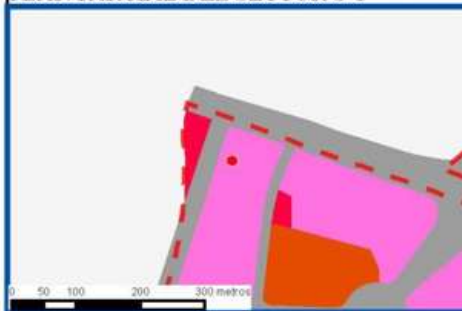


Observaciones:

#### LEYENDA DEL PLAN PARCIAL:

- DPH Arroyo Valdelacasa
- RU
- RCL
- RCP
- RCPPL
- RCM
- TC
- AT M Valdelatas
- ZV, Parque Central
- ZV, Parques y Jardines
- SUI
- Equipamientos privado
- EQ
- Red Viaria
- RV, Áreas de acompañamiento

#### Plano de detalle 1 PLAN PARCIAL DEL SECTOR S-1



#### SECTOR S-1 "LOS CARRILES"



#### Plano de detalle 2 SITUACIÓN SOBRE ORTOFOTOGRAFÍA DEL ELEMENTO



#### LEYENDA GENERAL

- Extensión del plano de detalle 1
- Extensión del plano de detalle 2
- Límite del sector S-1
- Árbol individual

#### Plano de situación ficha 694



## FICHAS DEL INVENTARIO DE PIES ARBÓREOS Y ARBUSTIVOS

### Árbol

Nº de ficha 695  
 Tipo de elemento: Árbol individual  
 Especie: *Pinus pinea*  
 Altura (m): 6  
 Perímetro (cm): 97  
 Altura de la 1ª rama (m): 1.7  
 Diámetro de copa (m): 4

**Localización (\*):** X: 443018  
 Y: 4489223  
\* Localización aproximada, coordenadas UTM (huso 30 N ETRS 1989)

Edad relativa: Joven

**Estado fitosanitario: Bueno**  
 Madera vista: No      Copa terciada: No  
 Huecos: No      Ramas secas: No  
 Inclinación: 40°      Daños estructurales: No

Plagas o enfermedades No

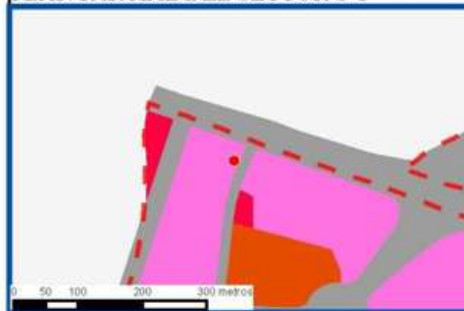
Observaciones: Poda excesiva por interferencia con cable



#### LEYENDA DEL PLAN PARCIAL:

- DPH Arroyo Valdelacasa
- RU
- RCL
- RCP
- RCPPL
- RCM
- TC
- AT M Valdelatas
- ZV, Parque Central
- ZV, Parques y Jardines
- SUI
- Equipamientos privado
- EQ
- Red Viaria
- RV, Áreas de acompañamiento

#### Plano de detalle 1 PLAN PARCIAL DEL SECTOR S-1



#### SECTOR S-1 "LOS CARRILES"

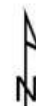


#### Plano de detalle 2 SITUACIÓN SOBRE ORTOFOTOGRAFÍA DEL ELEMENTO



#### LEYENDA GENERAL

- Extensión del plano de detalle 1
- Extensión del plano de detalle 2
- Límite del sector S-1
- Árbol individual



#### Plano de situación ficha 695

Plan Parcial del Sector S-1 "Los Carriles"

Anexo VIII. Inventario de pies arbóreos y arbustivos

## FICHAS DEL INVENTARIO DE PIES ARBÓREOS Y ARBUSTIVOS

### Arbusto

Nº de ficha 696  
 Tipo de elemento: Agrupación de arbustos  
 Especie: *Ulmus pumila*  
 Altura (m): 2  
 Diámetro medio (m): 1,5  
 Especies acompañantes: No

**Estado fitosanitario: Bueno**

**Localización (\*):** X: 443649  
 Y: 4489223  
\* Localización aproximada, coordenadas UTM (huso 30 N ETRS 1989)

Grado de recubrimiento: 50-75  
 Superficie (m<sup>2</sup>): 72



Observaciones:

#### LEYENDA DEL PLAN PARCIAL:

-  DPH Arroyo Valdelacasa
-  RU
-  RCL
-  RCP
-  RCPPL
-  RCM
-  TC
-  AT M Valdelatas
-  ZV, Parque Central
-  SUI
-  Equipamientos privado
-  EQ
-  Red Viaria
-  RV, Áreas de acompañamiento

#### Plano de detalle 1 PLAN PARCIAL DEL SECTOR S-1



#### SECTOR S-1 "LOS CARRILES"



#### Plano de detalle 2 SITUACIÓN SOBRE ORTOFOTOGRAFÍA DEL ELEMENTO



#### LEYENDA GENERAL

-  Extensión del plano de detalle 1
-  Extensión del plano de detalle 2
-  Límite del sector S-1
-  Agrupación de arbustos



#### Plano de situación ficha 696

## FICHAS DEL INVENTARIO DE PIES ARBÓREOS Y ARBUSTIVOS

### Árbol

Nº de ficha 697  
 Tipo de elemento: Árbol individual  
 Especie: *Pinus pinea*  
 Altura (m): 4,5  
 Perímetro (cm): 79  
 Altura de la 1ª rama (m): 1.2  
 Diámetro de copa (m): 4

**Localización (\*):** X: 442941  
 Y: 4489223  
\* Localización aproximada, coordenadas UTM (huso 30 N ETRS 1989)

Edad relativa: Joven

### Estado fitosanitario: Bueno

Madera vista: No      Copa terciada: No  
 Huecos: No      Ramas secas: No  
 Inclinación: No      Daños estructurales: No

Plagas o enfermedades No

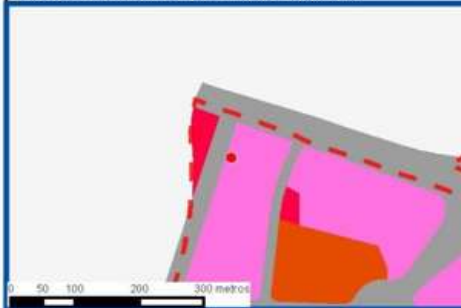


Observaciones:

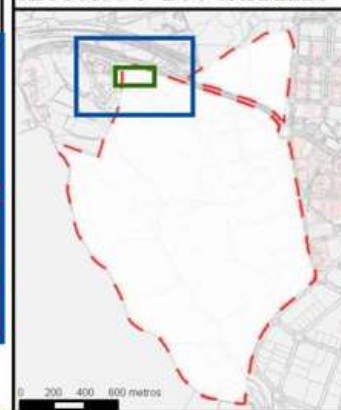
#### LEYENDA DEL PLAN PARCIAL:

-  DPH Arroyo Valdelacasa
-  RU
-  RCL
-  RCP
-  RCPPL
-  RCM
-  TC
-  AT M Valdelatas
-  ZV, Parque Central
-  ZV, Parques y Jardines
-  SUI
-  Equipamientos privado
-  EQ
-  Red Viaria
-  RV, Áreas de acompañamiento

#### Plano de detalle 1 PLAN PARCIAL DEL SECTOR S-1



#### SECTOR S-1 "LOS CARRILES"



#### Plano de detalle 2 SITUACIÓN SOBRE ORTOFOTOGRAFÍA DEL ELEMENTO



#### LEYENDA GENERAL

-  Extensión del plano de detalle 1
-  Extensión del plano de detalle 2
-  Límite del sector S-1
-  Árbol individual

#### Plano de situación ficha 697

Plan Parcial del Sector S-1 "Los Carriles"

Anexo VIII. Inventario de pies arbóreos y arbustivos

**FICHAS DEL INVENTARIO DE PIES ARBÓREOS Y ARBUSTIVOS**

**Árbol**

Nº de ficha 698  
 Tipo de elemento: Árbol individual  
 Especie: *Pinus pinea*  
 Altura (m): 7  
 Perímetro (cm): 100  
 Altura de la 1ª rama (m): 1.5  
 Diámetro de copa (m): 3.5

**Localización (\*):** X: 443014  
 Y: 4489222  
\* Localización aproximada, coordenadas UTM (huso 30 N ETRS 1989)

Edad relativa: Joven

**Estado fitosanitario: Bueno**  
 Madera vista: No      Copa terciada: No  
 Huecos: No      Ramas secas: No  
 Inclinación: No      Daños estructurales: No

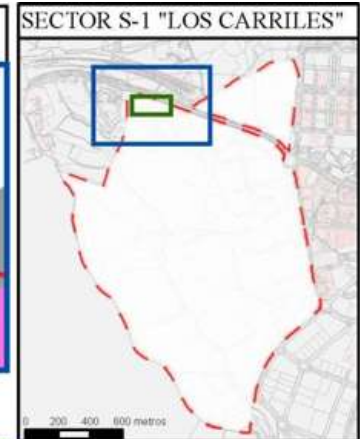
Plagas o enfermedades No



Observaciones:

**LEYENDA DEL PLAN PARCIAL:**

- DPH Arroyo Valdelacasa
- RU
- RCL
- RCP
- RCPPL
- RCM
- TC
- AT M Valdelatas
- ZV, Parque Central
- ZV, Parques y Jardines
- SUI
- Equipamientos privado
- EQ
- Red Viaria
- RV, Áreas de acompañamiento



**Plano de detalle 2 SITUACIÓN SOBRE ORTOFOTOGRAFÍA DEL ELEMENTO**



**LEYENDA GENERAL**

- Extensión del plano de detalle 1
- Extensión del plano de detalle 2
- Límite del sector S-1
- Árbol individual

**Plano de situación ficha 698**

**FICHAS DEL INVENTARIO DE PIES ARBÓREOS Y ARBUSTIVOS**

**Árbol**

Nº de ficha 699  
 Tipo de elemento: Árbol individual  
 Especie: *Sophora japonica*  
 Altura (m): 5  
 Perímetro (cm): 64  
 Altura de la 1ª rama (m): 1.8  
 Diámetro de copa (m): 3.5

**Localización (\*):** X: 443539  
 Y: 4489222  
\* Localización aproximada, coordenadas UTM (huso 30 N ETRS 1989)

Edad relativa: Decrépito

**Estado fitosanitario:**

**Malo**

Madera vista: Si      Copa terciada: No  
 Huecos: Si      Ramas secas: Si  
 Inclinación: No      Daños estructurales: No

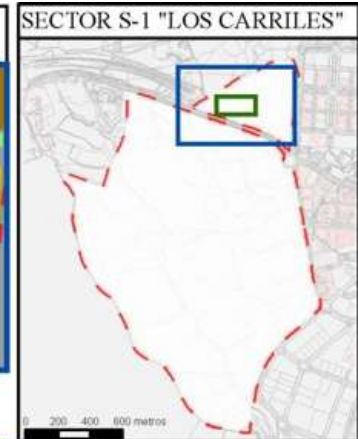
Plagas o enfermedades No

Observaciones: Presencia de nido en tronco



**LEYENDA DEL PLAN PARCIAL:**

- DPH Arroyo Valdelacasa
- RU
- RCL
- RCP
- RCPPL
- RCM
- TC
- AT M Valdelatas
- ZV, Parque Central
- ZV, Parques y Jardines
- SUI
- Equipamientos privado
- EQ
- Red Viaria
- RV, Áreas de acompañamiento



**Plano de detalle 2  
 SITUACIÓN SOBRE ORTOFOTOGRAFÍA DEL ELEMENTO**



**LEYENDA GENERAL**

- Extensión del plano de detalle 1
- Extensión del plano de detalle 2
- Límite del sector S-1
- Árbol individual

Plano de situación ficha 699

**FICHAS DEL INVENTARIO DE PIES ARBÓREOS Y ARBUSTIVOS**

**Arbusto**

Nº de ficha 700  
 Tipo de elemento: Arbusto individual  
 Especie: *Ulmus pumila*  
 Altura (m): 3,5  
 Diámetro (m): 2

**Localización (\*):** X: 443318  
 Y: 4489222  
\* Localización aproximada, coordenadas UTM (huso 30 N ETRS 1989)

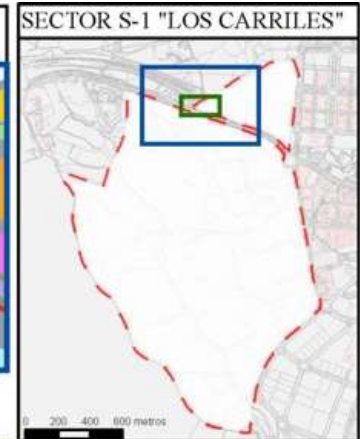
**Estado fitosanitario: Bueno**



Observaciones:

**LEYENDA DEL PLAN PARCIAL:**

- DPH Arroyo Valdelacasa
- RU
- RCL
- RCP
- RCPPL
- RCM
- TC
- AT M Valdelatas
- ZV, Parque Central
- ZV, Parques y Jardines
- SUI
- Equipamientos privado
- EQ
- Red Viaria
- RV, Áreas de acompañamiento



**Plano de detalle 2 SITUACIÓN SOBRE ORTOFOTOGRAFÍA DEL ELEMENTO**



**Plano de situación ficha 700**

## FICHAS DEL INVENTARIO DE PIES ARBÓREOS Y ARBUSTIVOS

### Árbol

Nº de ficha 701  
 Tipo de elemento: Árbol individual  
 Especie: *Ulmus pumila*  
 Altura (m): 4  
 Perímetro (cm): 25  
 Altura de la 1ª rama (m): 0.3  
 Diámetro de copa (m): 1.5

**Localización (\*):** X: 443375  
 Y: 4489222  
\* Localización aproximada, coordenadas UTM (huso 30 N ETRS 1989)

Edad relativa: Joven

### Estado fitosanitario: Bueno

Madera vista: No      Copa terciada: No  
 Huecos: No      Ramas secas: No  
 Inclinación: No      Daños estructurales: No

Plagas o enfermedades No



Observaciones:

#### LEYENDA DEL PLAN PARCIAL:

- DPH Arroyo Valdelacasa
- RU
- RCL
- RCP
- RCPPL
- RCM
- TC
- AT M Valdelatas
- ZV, Parque Central
- ZV, Parques y Jardines
- SUI
- Equipamientos privado
- EQ
- Red Viaria
- RV, Áreas de acompañamiento



#### Plano de detalle 2 SITUACIÓN SOBRE ORTOFOTOGRAFÍA DEL ELEMENTO



#### LEYENDA GENERAL

- Extensión del plano de detalle 1
- Extensión del plano de detalle 2
- Límite del sector S-1
- Árbol individual

#### Plano de situación ficha 701

## FICHAS DEL INVENTARIO DE PIES ARBÓREOS Y ARBUSTIVOS

### Árbol

Nº de ficha 702  
 Tipo de elemento: Agrupación de brotes de cepa  
 Especie: *Ulmus pumila*  
 Altura media (m): 5  
 Perímetro medio (cm): 18  
 Altura de la 1ª rama (m): 0.2  
 Diámetro de copa medio ( 2.5

**Localización (\*):** X: 443373  
 Y: 4489222  
\* Localización aproximada, coordenadas UTM (huso 30 N ETRS 1989)

Edad relativa: Joven

### Estado fitosanitario:

**Bueno**

Madera vista: No      Copa terciada: No  
 Huecos: No      Ramas secas: No  
 Inclinación: No      Daños estructurales: No

Plagas o enfermedades No



Observaciones:

### LEYENDA DEL PLAN PARCIAL:

- DPH Arroyo Valdelacasa
- RU
- RCL
- RCP
- RCPPL
- RCM
- TC
- AT M Valdelatas
- ZV, Parque Central
- ZV, Parques y Jardines
- SUI
- Equipamientos privado
- EQ
- Red Viaria
- RV, Áreas de acompañamiento

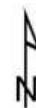


### Plano de detalle 2 SITUACIÓN SOBRE ORTOFOTOGRAFÍA DEL ELEMENTO



### LEYENDA GENERAL

- Extensión del plano de detalle 1
- Extensión del plano de detalle 2
- Límite del sector S-1
- Árbol individual



Plano de situación ficha 702

Plan Parcial del Sector S-1 "Los Carriles"

Anexo VIII. Inventario de pies arbóreos y arbustivos



## FICHAS DEL INVENTARIO DE PIES ARBÓREOS Y ARBUSTIVOS

### Árbol

Nº de ficha 703  
 Tipo de elemento: Árbol individual  
 Especie: *Ulmus pumila*  
 Altura (m): 11  
 Perímetro (cm): 145  
 Altura de la 1ª rama (m): 2.4  
 Diámetro de copa (m): 10

**Localización (\*):** X: 443535  
 Y: 4489222  
\* Localización aproximada, coordenadas UTM (huso 30 N ETRS 1989)

Edad relativa: Viejo

#### Estado fitosanitario:

**Regular**

Madera vista: No      Copa terciada: No  
 Huecos: No      Ramas secas: Si  
 Inclinación: No      Daños estructurales: No

Plagas o enfermedades No



Observaciones:

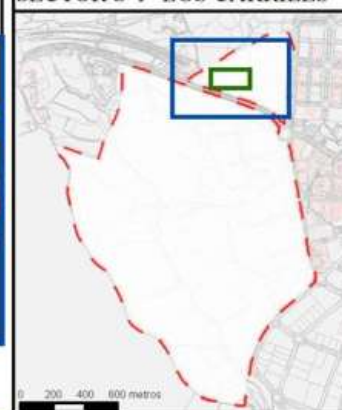
#### LEYENDA DEL PLAN PARCIAL:

-  DPH Arroyo Valdelacasa
-  RU
-  RCL
-  RCP
-  RCPPL
-  RCM
-  TC
-  AT M Valdelatas
-  ZV, Parque Central
-  ZV, Parques y Jardines
-  SUI
-  Equipamientos privado
-  EQ
-  Red Viaria
-  RV, Áreas de acompañamiento


#### Plano de detalle 1 PLAN PARCIAL DEL SECTOR S-1



#### SECTOR S-1 "LOS CARRILES"



#### Plano de detalle 2 SITUACIÓN SOBRE ORTOFOTOGRAFÍA DEL ELEMENTO



#### LEYENDA GENERAL

-  Extensión del plano de detalle 1
-  Extensión del plano de detalle 2
-  Límite del sector S-1
-  Árbol individual

#### Plano de situación ficha 703

Plan Parcial del Sector S-1 "Los Carriles"

Anexo VIII. Inventario de pies arbóreos y arbustivos

## FICHAS DEL INVENTARIO DE PIES ARBÓREOS Y ARBUSTIVOS

### Árbol

Nº de ficha 704  
 Tipo de elemento: Árbol individual  
 Especie: *Pinus pinea*  
 Altura (m): 6,5  
 Perímetro (cm): 75  
 Altura de la 1ª rama (m): 1.7  
 Diámetro de copa (m): 4

**Localización (\*):** X: 442978  
 Y: 4489222  
\* Localización aproximada, coordenadas UTM (huso 30 N ETRS 1989)

Edad relativa: Joven

### Estado fitosanitario:

**Bueno**

Madera vista: No      Copa terciada: No  
 Huecos: No      Ramas secas: No  
 Inclinación: No      Daños estructurales: No

Plagas o enfermedades No



Observaciones:

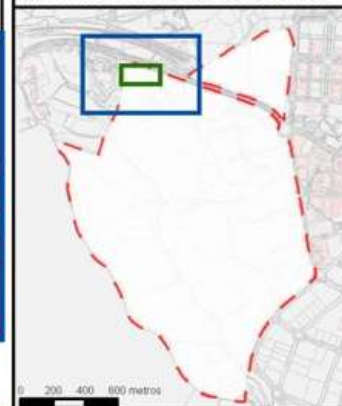
### LEYENDA DEL PLAN PARCIAL:

-  DPH Arroyo Valdelacasa
-  RU
-  RCL
-  RCP
-  RCPPL
-  RCM
-  TC
-  AT M Valdelatas
-  ZV, Parque Central
-  ZV, Parques y Jardines
-  SUI
-  Equipamientos privado
-  EQ
-  Red Viaria
-  RV, Áreas de acompañamiento

### Plano de detalle 1 PLAN PARCIAL DEL SECTOR S-1



### SECTOR S-1 "LOS CARRILES"



### Plano de detalle 2 SITUACIÓN SOBRE ORTOFOTOGRAFÍA DEL ELEMENTO



### LEYENDA GENERAL

-  Extensión del plano de detalle 1
-  Extensión del plano de detalle 2
-  Límite del sector S-1
-  Árbol individual



### Plano de situación ficha 704

Plan Parcial del Sector S-1 "Los Carriles"

Anexo VIII. Inventario de pies arbóreos y arbustivos

**FICHAS DEL INVENTARIO DE PIES ARBÓREOS Y ARBUSTIVOS**

**Árbol**

Nº de ficha 705  
 Tipo de elemento: Árbol individual  
 Especie: *Ulmus pumila*  
 Altura (m): 8,5  
 Perímetro (cm): 93  
 Altura de la 1ª rama (m): 1.9  
 Diámetro de copa (m): 6.5

**Localización (\*):** X: 443637  
 Y: 4489221  
\* Localización aproximada, coordenadas UTM (huso 30 N ETRS 1989)

Edad relativa: Joven

**Estado fitosanitario:**

**Bueno**

Madera vista: No      Copa terciada: No  
 Huecos: No      Ramas secas: Si  
 Inclinación: No      Daños estructurales: No

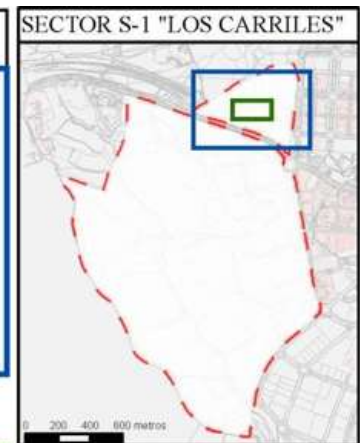
Plagas o enfermedades No



Observaciones:

**LEYENDA DEL PLAN PARCIAL:**

- DPH Arroyo Valdelacasa
- RU
- RCL
- RCP
- RCPPL
- RCM
- TC
- AT M Valdelatas
- ZV, Parque Central
- ZV, Parques y Jardines
- SUI
- Equipamientos privado
- EQ
- Red Viaria
- RV, Áreas de acompañamiento



Plano de detalle 2  
 SITUACIÓN SOBRE ORTOFOTOGRAFÍA DEL ELEMENTO



**LEYENDA GENERAL**

- Extensión del plano de detalle 1
- Extensión del plano de detalle 2
- Límite del sector S-1
- Árbol individual



Plano de situación ficha 705

## FICHAS DEL INVENTARIO DE PIES ARBÓREOS Y ARBUSTIVOS

### Árbol

Nº de ficha 706  
 Tipo de elemento: Árbol individual  
 Especie: *Pinus pinea*  
 Altura (m): 2,5  
 Perímetro (cm): 48  
 Altura de la 1ª rama (m): 1.3  
 Diámetro de copa (m): 1.5

**Localización (\*):** X: 442960  
 Y: 4489221  
\* Localización aproximada, coordenadas UTM (huso 30 N ETRS 1989)

Edad relativa: Joven

**Estado fitosanitario: Regular**  
 Madera vista: No      Copa terciada: No  
 Huecos: No      Ramas secas: No  
 Inclinación: No      Daños estructurales: No

Plagas o enfermedades Presenta defoliación



Observaciones:

#### LEYENDA DEL PLAN PARCIAL:

- DPH Arroyo Valdelacasa
- RU
- RCL
- RCP
- RCPPL
- RCM
- TC
- AT M Valdelatas
- ZV, Parque Central
- ZV, Parques y Jardines
- SUI
- Equipamientos privado
- EQ
- Red Viaria
- RV, Áreas de acompañamiento

#### Plano de detalle 1 PLAN PARCIAL DEL SECTOR S-1



#### SECTOR S-1 "LOS CARRILES"



#### Plano de detalle 2 SITUACIÓN SOBRE ORTOFOTOGRAFÍA DEL ELEMENTO



#### LEYENDA GENERAL

- Extensión del plano de detalle 1
- Extensión del plano de detalle 2
- Límite del sector S-1
- Árbol individual

#### Plano de situación ficha 706

## FICHAS DEL INVENTARIO DE PIES ARBÓREOS Y ARBUSTIVOS

### Árbol

Nº de ficha 707  
 Tipo de elemento: Árbol individual  
 Especie: *Pinus pinea*  
 Altura (m): 4,5  
 Perímetro (cm): 73  
 Altura de la 1ª rama (m): 2.2  
 Diámetro de copa (m): 4.5

**Localización (\*):** X: 442946  
 Y: 4489221  
\* Localización aproximada, coordenadas UTM (huso 30 N ETRS 1989)

Edad relativa: Joven

**Estado fitosanitario: Bueno**  
 Madera vista: No      Copa terciada: No  
 Huecos: No      Ramas secas: No  
 Inclinación: No      Daños estructurales: No

Plagas o enfermedades No

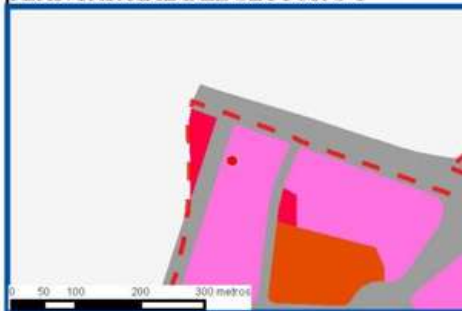


Observaciones:

#### LEYENDA DEL PLAN PARCIAL:

-  DPH Arroyo Valdelacasa
-  RU
-  RCL
-  RCP
-  RCPPL
-  RCM
-  TC
-  AT M Valdelatas
-  ZV, Parque Central
-  ZV, Parques y Jardines
-  SUI
-  Equipamientos privado
-  EQ
-  Red Viaria
-  RV, Áreas de acompañamiento

#### Plano de detalle 1 PLAN PARCIAL DEL SECTOR S-1



#### SECTOR S-1 "LOS CARRILES"



#### Plano de detalle 2 SITUACIÓN SOBRE ORTOFOTOGRAFÍA DEL ELEMENTO



#### LEYENDA GENERAL

-  Extensión del plano de detalle 1
-  Extensión del plano de detalle 2
-  Límite del sector S-1
-  Árbol individual



#### Plano de situación ficha 707

Plan Parcial del Sector S-1 "Los Carriles"

Anexo VIII. Inventario de pies arbóreos y arbustivos

## FICHAS DEL INVENTARIO DE PIES ARBÓREOS Y ARBUSTIVOS

### Árbol

Nº de ficha 708  
 Tipo de elemento: Árbol individual  
 Especie: *Acer negundo*  
 Altura (m): 7,5  
 Perímetro (cm): 96  
 Altura de la 1ª rama (m): 1.8  
 Diámetro de copa (m): 6

**Localización (\*):** X: 443319  
 Y: 4489220  
\* Localización aproximada, coordenadas UTM (huso 30 N ETRS 1989)

Edad relativa: Joven

**Estado fitosanitario: Bueno**  
 Madera vista: No      Copa terciada: No  
 Huecos: No      Ramas secas: No  
 Inclinación: No      Daños estructurales: No

Plagas o enfermedades No



Observaciones:

#### LEYENDA DEL PLAN PARCIAL:

- DPH Arroyo Valdelacasa
- RU
- RCL
- RCP
- RCPPL
- RCM
- TC
- AT M Valdelatas
- ZV, Parque Central
- ZV, Parques y Jardines
- SUI
- Equipamientos privado
- EQ
- Red Viaria
- RV, Áreas de acompañamiento



#### Plano de detalle 2 SITUACIÓN SOBRE ORTOFOTOGRAFÍA DEL ELEMENTO



#### LEYENDA GENERAL

- Extensión del plano de detalle 1
- Extensión del plano de detalle 2
- Límite del sector S-1
- Árbol individual



#### Plano de situación ficha 708

Plan Parcial del Sector S-1 "Los Carriles"

Anexo VIII. Inventario de pies arbóreos y arbustivos

## FICHAS DEL INVENTARIO DE PIES ARBÓREOS Y ARBUSTIVOS

### Arbusto

Nº de ficha 709  
 Tipo de elemento: Arbusto individual  
 Especie: *Ulmus pumila*  
 Altura (m): 2,5  
 Diámetro (m): 2

**Localización (\*):** X: 443309  
 Y: 4489220  
\* Localización aproximada, coordenadas UTM (huso 30 N ETRS 1989)

**Estado fitosanitario:** Bueno



Observaciones:

#### LEYENDA DEL PLAN PARCIAL:

- DPH Arroyo Valdelacasa
- RU
- RCL
- RCP
- RCPPL
- RCM
- TC
- AT M Valdelatas
- ZV, Parque Central
- ZV, Parques y Jardines
- SUI
- Equipamientos privado
- EQ
- Red Viaria
- RV, Áreas de acompañamiento



#### Plano de detalle 2 SITUACIÓN SOBRE ORTOFOTOGRAFÍA DEL ELEMENTO



#### LEYENDA GENERAL

- Extensión del plano de detalle 1
- Extensión del plano de detalle 2
- Límite del sector S-1
- Árbol individual

#### Plano de situación ficha 709

**FICHAS DEL INVENTARIO DE PIES ARBÓREOS Y ARBUSTIVOS**

**Árbol**

Nº de ficha 710  
 Tipo de elemento: Árbol individual  
 Especie: *Ulmus pumila*  
 Altura (m): 4,5  
 Perímetro (cm): 36  
 Altura de la 1ª rama (m): 0.1  
 Diámetro de copa (m): 2

**Localización (\*):** X: 443576  
 Y: 4489220  
\* Localización aproximada, coordenadas UTM (huso 30 N ETRS 1989)

Edad relativa: Joven

**Estado fitosanitario: Bueno**  
 Madera vista: No      Copa terciada: No  
 Huecos: No      Ramas secas: No  
 Inclinación: No      Daños estructurales: No

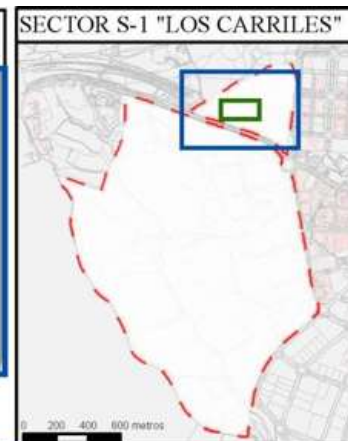
Plagas o enfermedades No



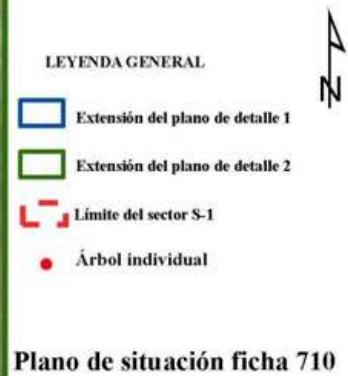
Observaciones:

**LEYENDA DEL PLAN PARCIAL:**

- DPH Arroyo Valdelacasa
- RU
- RCL
- RCP
- RCPPL
- RCM
- TC
- AT M Valdelatas
- ZV, Parque Central
- ZV, Parques y Jardines
- SUI
- Equipamientos privado
- EQ
- Red Viaria
- RV, Áreas de acompañamiento



**Plano de detalle 2  
SITUACIÓN SOBRE ORTOFOTOGRAFÍA DEL ELEMENTO**





## FICHAS DEL INVENTARIO DE PIES ARBÓREOS Y ARBUSTIVOS

### Árbol

Nº de ficha 711  
 Tipo de elemento: Árbol individual  
 Especie: *Pinus pinea*  
 Altura (m): 6,5  
 Perímetro (cm): 83  
 Altura de la 1ª rama (m): 1.4  
 Diámetro de copa (m): 4.5

**Localización (\*):** X: 442984  
 Y: 4489220  
\* Localización aproximada, coordenadas UTM (huso 30 N ETRS 1989)

Edad relativa: Joven

**Estado fitosanitario: Bueno**  
 Madera vista: No      Copa terciada: No  
 Huecos: No      Ramas secas: No  
 Inclinación: No      Daños estructurales: No

Plagas o enfermedades No

Observaciones:



#### LEYENDA DEL PLAN PARCIAL:

- DPH Arroyo Valdelacasa
- RU
- RCL
- RCP
- RCPPL
- RCM
- TC
- AT M Valdelatas
- ZV, Parque Central
- ZV, Parques y Jardines
- SUI
- Equipamientos privado
- EQ
- Red Viaria
- RV, Áreas de acompañamiento



#### Plano de detalle 2 SITUACIÓN SOBRE ORTOFOTOGRAFÍA DEL ELEMENTO



#### LEYENDA GENERAL

- Extensión del plano de detalle 1
- Extensión del plano de detalle 2
- Límite del sector S-1
- Árbol individual

#### Plano de situación ficha 711

**FICHAS DEL INVENTARIO DE PIES ARBÓREOS Y ARBUSTIVOS**

**Árbol**

Nº de ficha 712  
 Tipo de elemento: Árbol individual  
 Especie: *Pinus pinea*  
 Altura (m): 4  
 Perímetro (cm): 62  
 Altura de la 1ª rama (m): 1.6  
 Diámetro de copa (m): 3

**Localización (\*):** X: 443000  
 Y: 4489219  
\* Localización aproximada, coordenadas UTM (huso 30 N ETRS 1989)

Edad relativa: Decrépito

**Estado fitosanitario: Malo**  
 Madera vista: Si      Copa terciada: No  
 Huecos: No      Ramas secas: No  
 Inclinación: No      Daños estructurales: No

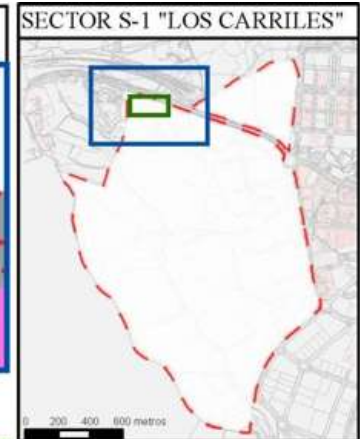
Plagas o enfermedades Presenta defoliación



Observaciones:

**LEYENDA DEL PLAN PARCIAL:**

- DPH Arroyo Valdelacasa
- RU
- RCL
- RCP
- RCPPL
- RCM
- TC
- AT M Valdelatas
- ZV, Parque Central
- ZV, Parques y Jardines
- SUI
- Equipamientos privado
- EQ
- Red Viaria
- RV, Áreas de acompañamiento



**Plano de detalle 2  
SITUACIÓN SOBRE ORTOFOTOGRAFÍA DEL ELEMENTO**



**LEYENDA GENERAL**

- Extensión del plano de detalle 1
- Extensión del plano de detalle 2
- Límite del sector S-1
- Árbol individual

Plano de situación ficha 712

## FICHAS DEL INVENTARIO DE PIES ARBÓREOS Y ARBUSTIVOS

### Árbol

Nº de ficha 713  
 Tipo de elemento: Árbol individual  
 Especie: *Pinus pinea*  
 Altura (m): 6,5  
 Perímetro (cm): 102  
 Altura de la 1ª rama (m): 2.1  
 Diámetro de copa (m): 3.5

**Localización (\*):** X: 443016  
 Y: 4489219  
\* Localización aproximada, coordenadas UTM (huso 30 N ETRS 1989)

Edad relativa: Joven

#### Estado fitosanitario: **Bueno**

Madera vista:	No	Copa terciada:	No
Huecos:	No	Ramas secas:	No
Inclinación:	No	Daños estructurales:	No

Plagas o enfermedades No

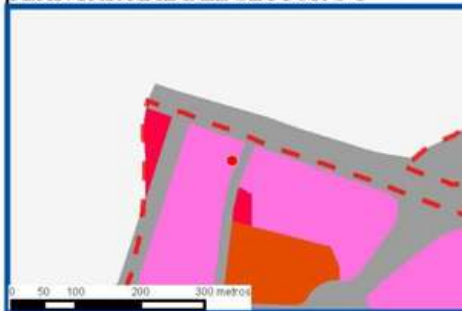


Observaciones: Poda excesiva por interferencia con cable

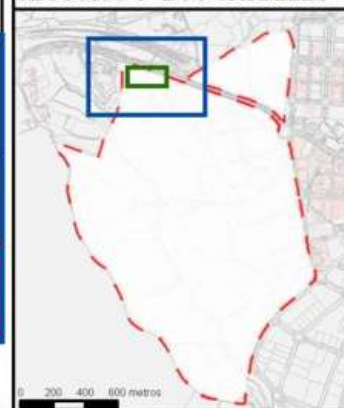
#### LEYENDA DEL PLAN PARCIAL:

- DPH Arroyo Valdelacasa
- RU
- RCL
- RCP
- RCPPL
- RCM
- TC
- AT M Valdelatas
- ZV, Parque Central
- ZV, Parques y Jardines
- SUI
- Equipamientos privado
- EQ
- Red Viaria
- RV, Áreas de acompañamiento

#### Plano de detalle 1 PLAN PARCIAL DEL SECTOR S-1



#### SECTOR S-1 "LOS CARRILES"



#### Plano de detalle 2 SITUACIÓN SOBRE ORTOFOTOGRAFÍA DEL ELEMENTO



#### LEYENDA GENERAL

- Extensión del plano de detalle 1
- Extensión del plano de detalle 2
- Límite del sector S-1
- Árbol individual



#### Plano de situación ficha 713

Plan Parcial del Sector S-1 "Los Carriles"

Anexo VIII. Inventario de pies arbóreos y arbustivos

## FICHAS DEL INVENTARIO DE PIES ARBÓREOS Y ARBUSTIVOS

### Árbol

Nº de ficha 714  
 Tipo de elemento: Árbol individual  
 Especie: *Pinus pinea*  
 Altura (m): 5  
 Perímetro (cm): 78  
 Altura de la 1ª rama (m): 2.1  
 Diámetro de copa (m): 3.5

**Localización (\*):** X: 442966  
 Y: 4489219  
\* Localización aproximada, coordenadas UTM (huso 30 N ETRS 1989)

Edad relativa: Joven

**Estado fitosanitario: Bueno**  
 Madera vista: No      Copa terciada: No  
 Huecos: No              Ramas secas: No  
 Inclinación: No        Daños estructurales: No

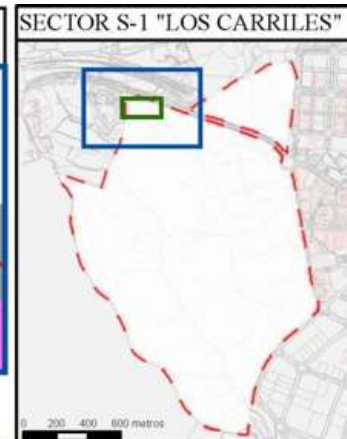
Plagas o enfermedades No



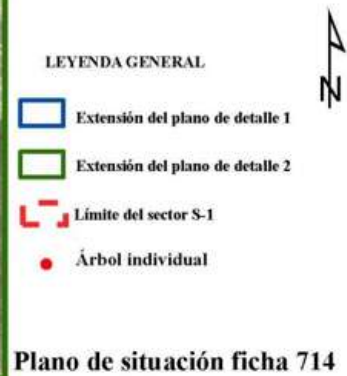
Observaciones:

#### LEYENDA DEL PLAN PARCIAL:

- DPH Arroyo Valdelacasa
- RU
- RCL
- RCP
- RCPPL
- RCM
- TC
- AT M Valdelatas
- ZV, Parque Central
- ZV, Parques y Jardines
- SUI
- Equipamientos privado
- EQ
- Red Viaria
- RV, Áreas de acompañamiento



#### Plano de detalle 2 SITUACIÓN SOBRE ORTOFOTOGRAFÍA DEL ELEMENTO



## FICHAS DEL INVENTARIO DE PIES ARBÓREOS Y ARBUSTIVOS

### Árbol

Nº de ficha 715  
 Tipo de elemento: Agrupación de brotes de cepa  
 Especie: *Ulmus pumila*  
 Altura media (m): 5  
 Perímetro medio (cm): 18  
 Altura de la 1ª rama (m): 0.2  
 Diámetro de copa medio ( 3.5

**Localización (\*):** X: 443370  
 Y: 4489219  
\* Localización aproximada, coordenadas UTM (huso 30 N ETRS 1989)

Edad relativa: Joven

### Estado fitosanitario:

**Bueno**

Madera vista: No      Copa terciada: No  
 Huecos: No      Ramas secas: No  
 Inclinación: No      Daños estructurales: No

Plagas o enfermedades No



Observaciones:

### LEYENDA DEL PLAN PARCIAL:

- DPH Arroyo Valdelacasa
- RU
- RCL
- RCP
- RCPPL
- RCM
- TC
- AT M Valdelatas
- ZV, Parque Central
- ZV, Parques y Jardines
- SUI
- Equipamientos privado
- EQ
- Red Viaria
- RV, Áreas de acompañamiento

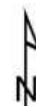


### Plano de detalle 2 SITUACIÓN SOBRE ORTOFOTOGRAFÍA DEL ELEMENTO



### LEYENDA GENERAL

- Extensión del plano de detalle 1
- Extensión del plano de detalle 2
- Límite del sector S-1
- Árbol individual



### Plano de situación ficha 715

## FICHAS DEL INVENTARIO DE PIES ARBÓREOS Y ARBUSTIVOS

### Árbol

Nº de ficha 716  
 Tipo de elemento: Árbol individual  
 Especie: *Populus nigra*  
 Altura (m): 7  
 Perímetro (cm): 85  
 Altura de la 1ª rama (m): 0.5  
 Diámetro de copa (m): 5

**Localización (\*):** X: 443250  
 Y: 4489219  
\* Localización aproximada, coordenadas UTM (huso 30 N ETRS 1989)

Edad relativa: Joven

### Estado fitosanitario:

**Regular**

Madera vista: No      Copa terciada: No  
 Huecos: No      Ramas secas: No  
 Inclinación: No      Daños estructurales: Si

Plagas o enfermedades No



Observaciones:

### LEYENDA DEL PLAN PARCIAL:

- DPH Arroyo Valdelacasa
- RU
- RCL
- RCP
- RCPPL
- RCM
- TC
- AT M Valdelatas
- ZV, Parque Central
- ZV, Parques y Jardines
- SUI
- Equipamientos privado
- EQ
- Red Viaria
- RV, Áreas de acompañamiento



### Plano de detalle 2 SITUACIÓN SOBRE ORTOFOTOGRAFÍA DEL ELEMENTO



### LEYENDA GENERAL

- Extensión del plano de detalle 1
- Extensión del plano de detalle 2
- Límite del sector S-1
- Árbol individual

Plano de situación ficha 716

Plan Parcial del Sector S-1 "Los Carriles"

Anexo VIII. Inventario de pies arbóreos y arbustivos

## FICHAS DEL INVENTARIO DE PIES ARBÓREOS Y ARBUSTIVOS

### Árbol

Nº de ficha 717  
 Tipo de elemento: Árbol individual  
 Especie: *Pinus pinea*  
 Altura (m): 6,5  
 Perímetro (cm): 74  
 Altura de la 1ª rama (m): 1.4  
 Diámetro de copa (m): 3

**Localización (\*):** X: 443013  
 Y: 4489219  
\* Localización aproximada, coordenadas UTM (huso 30 N ETRS 1989)

Edad relativa: Joven

**Estado fitosanitario: Bueno**  
 Madera vista: No      Copa terciada: No  
 Huecos: No      Ramas secas: No  
 Inclinación: No      Daños estructurales: No

Plagas o enfermedades No

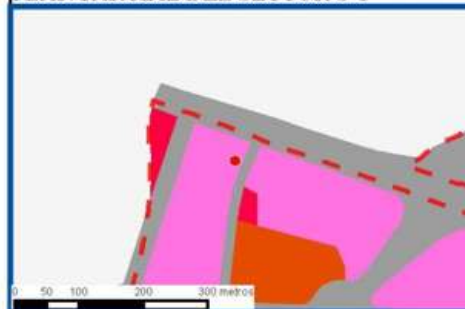


Observaciones:

#### LEYENDA DEL PLAN PARCIAL:

- DPH Arroyo Valdelacasa
- RU
- RCL
- RCP
- RCPPL
- RCM
- TC
- AT M Valdelatas
- ZV, Parque Central
- ZV, Parques y Jardines
- SUI
- Equipamientos privado
- EQ
- Red Viaria
- RV, Áreas de acompañamiento

#### Plano de detalle 1 PLAN PARCIAL DEL SECTOR S-1



#### SECTOR S-1 "LOS CARRILES"



#### Plano de detalle 2 SITUACIÓN SOBRE ORTOFOTOGRAFÍA DEL ELEMENTO



#### LEYENDA GENERAL

- Extensión del plano de detalle 1
- Extensión del plano de detalle 2
- Límite del sector S-1
- Árbol individual

#### Plano de situación ficha 717

## FICHAS DEL INVENTARIO DE PIES ARBÓREOS Y ARBUSTIVOS

### Árbol

Nº de ficha 718  
 Tipo de elemento: Árbol individual  
 Especie: *Cupressus arizonica*  
 Altura (m): 9,5  
 Perímetro (cm): 128  
 Altura de la 1ª rama (m): 2.8  
 Diámetro de copa (m): 5

**Localización (\*):** X: 443348  
 Y: 4489219  
\* Localización aproximada, coordenadas UTM (huso 30 N ETRS 1989)

Edad relativa: Joven

**Estado fitosanitario: Bueno**  
 Madera vista: No      Copa terciada: No  
 Huecos: No      Ramas secas: No  
 Inclinación: No      Daños estructurales: No

Plagas o enfermedades No



Observaciones:

#### LEYENDA DEL PLAN PARCIAL:

- DPH Arroyo Valdelacasa
- RU
- RCL
- RCP
- RCPPL
- RCM
- TC
- AT M Valdelatas
- ZV, Parque Central
- ZV, Parques y Jardines
- SUI
- Equipamientos privado
- EQ
- Red Viaria
- RV, Áreas de acompañamiento



#### Plano de detalle 2 SITUACIÓN SOBRE ORTOFOTOGRAFÍA DEL ELEMENTO



#### LEYENDA GENERAL

- Extensión del plano de detalle 1
- Extensión del plano de detalle 2
- Límite del sector S-1
- Árbol individual

#### Plano de situación ficha 718



## FICHAS DEL INVENTARIO DE PIES ARBÓREOS Y ARBUSTIVOS

### Árbol

Nº de ficha 719  
 Tipo de elemento: Árbol individual  
 Especie: *Sophora japonica*  
 Altura (m): 7,5  
 Perímetro (cm): 73  
 Altura de la 1ª rama (m): 1.9  
 Diámetro de copa (m): 4

**Localización (\*):** X: 443548  
 Y: 4489218  
\* Localización aproximada, coordenadas UTM (huso 30 N ETRS 1989)

Edad relativa: Decrépito

**Estado fitosanitario: Malo**  
 Madera vista: Si      Copa terciada: No  
 Huecos: No      Ramas secas: Si  
 Inclinación: No      Daños estructurales: No

Plagas o enfermedades No




Observaciones:

#### LEYENDA DEL PLAN PARCIAL:

- DPH Arroyo Valdelacasa
- RU
- RCL
- RCP
- RCPPL
- RCM
- TC
- AT M Valdelatas
- ZV, Parque Central
- ZV, Parques y Jardines
- SUI
- Equipamientos privado
- EQ
- Red Viaria
- RV, Áreas de acompañamiento



#### Plano de detalle 2 SITUACIÓN SOBRE ORTOFOTOGRAFÍA DEL ELEMENTO



#### LEYENDA GENERAL

- Extensión del plano de detalle 1
- Extensión del plano de detalle 2
- Límite del sector S-1
- Árbol individual



Plano de situación ficha 719

## FICHAS DEL INVENTARIO DE PIES ARBÓREOS Y ARBUSTIVOS

### Árbol

Nº de ficha 720  
 Tipo de elemento: Árbol individual  
 Especie: *Pinus pinea*  
 Altura (m): 5,5  
 Perímetro (cm): 71  
 Altura de la 1ª rama (m): 1.5  
 Diámetro de copa (m): 3.5

**Localización (\*):** X: 442990  
 Y: 4489218  
\* Localización aproximada, coordenadas UTM (huso 30 N ETRS 1989)

Edad relativa: Joven

**Estado fitosanitario: Regular**  
 Madera vista: No      Copa terciada: No  
 Huecos: No            Ramas secas: No  
 Inclinación: No        Daños estructurales: No

Plagas o enfermedades Presenta defoliación



Observaciones:

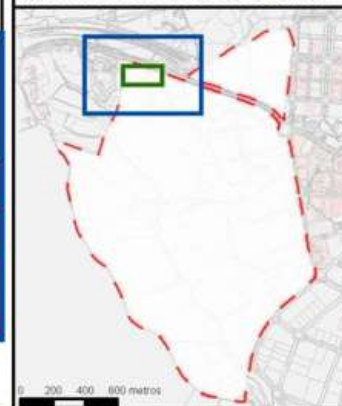
#### LEYENDA DEL PLAN PARCIAL:

- DPH Arroyo Valdelacasa
- RU
- RCL
- RCP
- RCPPL
- RCM
- TC
- AT M Valdelatas
- ZV, Parque Central
- ZV, Parques y Jardines
- SUI
- Equipamientos privado
- EQ
- Red Viaria
- RV, Áreas de acompañamiento

#### Plano de detalle 1 PLAN PARCIAL DEL SECTOR S-1



#### SECTOR S-1 "LOS CARRILES"



#### Plano de detalle 2 SITUACIÓN SOBRE ORTOFOTOGRAFÍA DEL ELEMENTO



#### LEYENDA GENERAL

- Extensión del plano de detalle 1
- Extensión del plano de detalle 2
- Límite del sector S-1
- Árbol individual

#### Plano de situación ficha 720

Plan Parcial del Sector S-1 "Los Carriles"

Anexo VIII. Inventario de pies arbóreos y arbustivos

## FICHAS DEL INVENTARIO DE PIES ARBÓREOS Y ARBUSTIVOS

### Árbol

Nº de ficha 721  
 Tipo de elemento: Árbol individual  
 Especie: *Cupressus arizonica*  
 Altura (m): 9  
 Perímetro (cm): 85  
 Altura de la 1ª rama (m): 2.8  
 Diámetro de copa (m): 4.5

**Localización (\*):** X: 443341  
 Y: 4489217  
\* Localización aproximada, coordenadas UTM (huso 30 N ETRS 1989)

Edad relativa: Joven

**Estado fitosanitario: Bueno**  
 Madera vista: No      Copa terciada: No  
 Huecos: No      Ramas secas: No  
 Inclinación: No      Daños estructurales: No

Plagas o enfermedades No



Observaciones:

#### LEYENDA DEL PLAN PARCIAL:

- DPH Arroyo Valdelacasa
- RU
- RCL
- RCP
- RCPPL
- RCM
- TC
- AT M Valdelatas
- ZV, Parque Central
- ZV, Parques y Jardines
- SUI
- Equipamientos privado
- EQ
- Red Viaria
- RV, Áreas de acompañamiento



#### Plano de detalle 2 SITUACIÓN SOBRE ORTOFOTOGRAFÍA DEL ELEMENTO



#### LEYENDA GENERAL

- Extensión del plano de detalle 1
- Extensión del plano de detalle 2
- Límite del sector S-1
- Árbol individual



#### Plano de situación ficha 721

## FICHAS DEL INVENTARIO DE PIES ARBÓREOS Y ARBUSTIVOS

### Árbol

Nº de ficha 722  
 Tipo de elemento: Árbol individual  
 Especie: *Pinus pinea*  
 Altura (m): 5  
 Perímetro (cm): 73  
 Altura de la 1ª rama (m): 1.7  
 Diámetro de copa (m): 4

**Localización (\*):** X: 442971  
 Y: 4489217  
\* Localización aproximada, coordenadas UTM (huso 30 N ETRS 1989)

Edad relativa: Joven

### Estado fitosanitario:

**Bueno**

Madera vista: No      Copa terciada: No  
 Huecos: No      Ramas secas: No  
 Inclinación: No      Daños estructurales: No

Plagas o enfermedades No



Observaciones:

### LEYENDA DEL PLAN PARCIAL:

-  DPH Arroyo Valdelacasa
-  RU
-  RCL
-  RCP
-  RCPPL
-  RCM
-  TC
-  AT M Valdelatas
-  ZV, Parque Central
-  ZV, Parques y Jardines
-  SUI
-  Equipamientos privado
-  EQ
-  Red Viaria
-  RV, Áreas de acompañamiento

### Plano de detalle 1 PLAN PARCIAL DEL SECTOR S-1



### SECTOR S-1 "LOS CARRILES"



### Plano de detalle 2 SITUACIÓN SOBRE ORTOFOTOGRAFÍA DEL ELEMENTO



### LEYENDA GENERAL

-  Extensión del plano de detalle 1
-  Extensión del plano de detalle 2
-  Límite del sector S-1
-  Árbol individual

### Plano de situación ficha 722

Plan Parcial del Sector S-1 "Los Carriles"

Anexo VIII. Inventario de pies arbóreos y arbustivos

## FICHAS DEL INVENTARIO DE PIES ARBÓREOS Y ARBUSTIVOS

### Árbol

Nº de ficha 723  
 Tipo de elemento: Árbol individual  
 Especie: *Ulmus pumila*  
 Altura (m): 10  
 Perímetro (cm): 133  
 Altura de la 1ª rama (m): 1.5  
 Diámetro de copa (m): 12

**Localización (\*):** X: 443508  
 Y: 4489217  
\* Localización aproximada, coordenadas UTM (huso 30 N ETRS 1989)

Edad relativa: Viejo

### Estado fitosanitario:

**Regular**

Madera vista: No      Copa terciada: No  
 Huecos: No      Ramas secas: Si  
 Inclinación: No      Daños estructurales: No

Plagas o enfermedades No

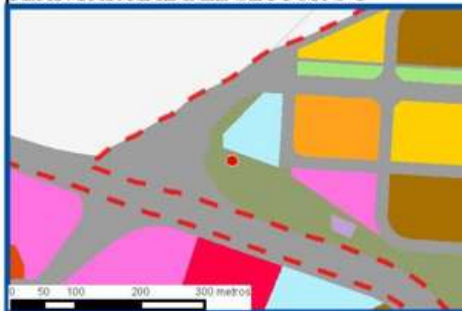
Observaciones: Presencia de nido en tronco



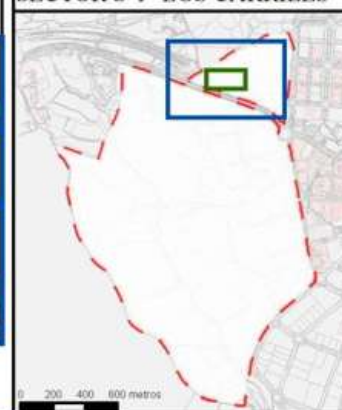
### LEYENDA DEL PLAN PARCIAL:

-  DPH Arroyo Valdelacasa
-  RU
-  RCL
-  RCP
-  RCPPL
-  RCM
-  TC
-  AT M Valdelatas
-  ZV, Parque Central
-  ZV, Parques y Jardines
-  SUI
-  Equipamientos privado
-  EQ
-  Red Viaria
-  RV, Áreas de acompañamiento


### Plano de detalle 1 PLAN PARCIAL DEL SECTOR S-1



### SECTOR S-1 "LOS CARRILES"



### Plano de detalle 2 SITUACIÓN SOBRE ORTOFOTOGRAFÍA DEL ELEMENTO



### LEYENDA GENERAL

-  Extensión del plano de detalle 1
-  Extensión del plano de detalle 2
-  Límite del sector S-1
-  Árbol individual

### Plano de situación ficha 723

Plan Parcial del Sector S-1 "Los Carriles"

Anexo VIII. Inventario de pies arbóreos y arbustivos

## FICHAS DEL INVENTARIO DE PIES ARBÓREOS Y ARBUSTIVOS

### Árbol

Nº de ficha 724  
 Tipo de elemento: Agrupación de brotes de cepa  
 Especie: *Robinia pseudoacacia*  
 Altura media (m): 5,5  
 Perímetro medio (cm): 30  
 Altura de la 1ª rama (m): 0  
 Diámetro de copa medio ( 6

**Localización (\*):** X: 443279  
 Y: 4489217  
\* Localización aproximada, coordenadas UTM (huso 30 N ETRS 1989)

Edad relativa: Joven

#### Estado fitosanitario:

**Bueno**

Madera vista: No      Copa terciada: No  
 Huecos: No      Ramas secas: No  
 Inclinación: No      Daños estructurales: No

Plagas o enfermedades No

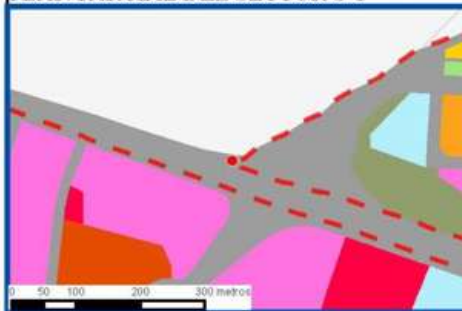


Observaciones:

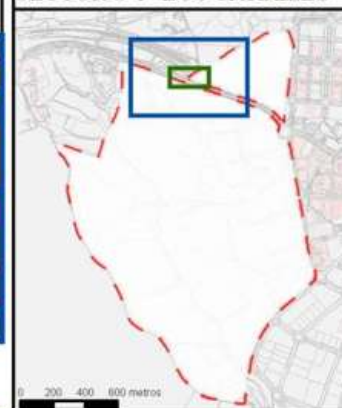
#### LEYENDA DEL PLAN PARCIAL:

- DPH Arroyo Valdelacasa
- RU
- RCL
- RCP
- RCPPL
- RCM
- TC
- AT M Valdelatas
- ZV, Parque Central
- ZV, Parques y Jardines
- SUI
- Equipamientos privado
- EQ
- Red Viaria
- RV, Áreas de acompañamiento

#### Plano de detalle 1 PLAN PARCIAL DEL SECTOR S-1



#### SECTOR S-1 "LOS CARRILES"



#### Plano de detalle 2 SITUACIÓN SOBRE ORTOFOTOGRAFÍA DEL ELEMENTO



#### LEYENDA GENERAL

- Extensión del plano de detalle 1
- Extensión del plano de detalle 2
- Límite del sector S-1
- Árbol individual



#### Plano de situación ficha 724

Plan Parcial del Sector S-1 "Los Carriles"

Anexo VIII. Inventario de pies arbóreos y arbustivos

**FICHAS DEL INVENTARIO DE PIES ARBÓREOS Y ARBUSTIVOS**

**Árbol**

Nº de ficha 725  
 Tipo de elemento: Árbol individual  
 Especie: *Ulmus pumila*  
 Altura (m): 10  
 Perímetro (cm): 161  
 Altura de la 1ª rama (m): 1.6  
 Diámetro de copa (m): 12

**Localización (\*):** X: 443517  
 Y: 4489217  
\* Localización aproximada, coordenadas UTM (huso 30 N ETRS 1989)

Edad relativa: Maduro

**Estado fitosanitario: Bueno**  
 Madera vista: No      Copa terciada: No  
 Huecos: No      Ramas secas: Si  
 Inclinación: No      Daños estructurales: No

Plagas o enfermedades No



Observaciones:

**LEYENDA DEL PLAN PARCIAL:**

- DPH Arroyo Valdelacasa
- RU
- RCL
- RCP
- RCPPL
- RCM
- TC
- AT M Valdelatas
- ZV, Parque Central
- ZV, Parques y Jardines
- SUI
- Equipamientos privado
- EQ
- Red Viaria
- RV, Áreas de acompañamiento



Plano de detalle 2  
 SITUACIÓN SOBRE ORTOFOTOGRAFÍA DEL ELEMENTO



**LEYENDA GENERAL**

- Extensión del plano de detalle 1
- Extensión del plano de detalle 2
- Límite del sector S-1
- Árbol individual



Plano de situación ficha 725

## FICHAS DEL INVENTARIO DE PIES ARBÓREOS Y ARBUSTIVOS

### Árbol

Nº de ficha 726  
 Tipo de elemento: Árbol individual  
 Especie: *Ulmus pumila*  
 Altura (m): 5  
 Perímetro (cm): 58  
 Altura de la 1ª rama (m): 0.1  
 Diámetro de copa (m): 3

**Localización (\*):** X: 443252  
 Y: 4489216  
\* Localización aproximada, coordenadas UTM (huso 30 N ETRS 1989)

Edad relativa: Joven

### Estado fitosanitario:

**Bueno**

Madera vista: No      Copa terciada: No  
 Huecos: No      Ramas secas: No  
 Inclinación: No      Daños estructurales: No

Plagas o enfermedades No

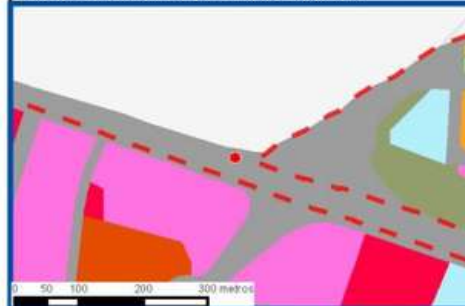


Observaciones:

### LEYENDA DEL PLAN PARCIAL:

- DPH Arroyo Valdelacasa
- RU
- RCL
- RCP
- RCPPL
- RCM
- TC
- AT M Valdelatas
- ZV, Parque Central
- ZV, Parques y Jardines
- SUI
- Equipamientos privado
- EQ
- Red Viaria
- RV, Áreas de acompañamiento

### Plano de detalle 1 PLAN PARCIAL DEL SECTOR S-1



### SECTOR S-1 "LOS CARRILES"



### Plano de detalle 2 SITUACIÓN SOBRE ORTOFOTOGRAFÍA DEL ELEMENTO



### LEYENDA GENERAL

- Extensión del plano de detalle 1
- Extensión del plano de detalle 2
- Límite del sector S-1
- Árbol individual

### Plano de situación ficha 726



## FICHAS DEL INVENTARIO DE PIES ARBÓREOS Y ARBUSTIVOS

### Árbol

Nº de ficha 727  
 Tipo de elemento: Árbol individual  
 Especie: *Ulmus pumila*  
 Altura (m): 10  
 Perímetro (cm): 162  
 Altura de la 1ª rama (m): 0.8  
 Diámetro de copa (m): 10

**Localización (\*):** X: 443456  
 Y: 4489216  
\* Localización aproximada, coordenadas UTM (huso 30 N ETRS 1989)

Edad relativa: Viejo

### Estado fitosanitario:

**Regular**

Madera vista: No      Copa terciada: No  
 Huecos: No      Ramas secas: Si  
 Inclinación: No      Daños estructurales: No

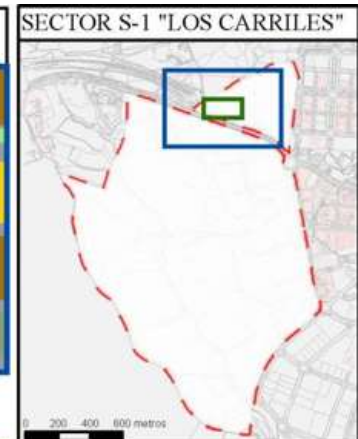
Plagas o enfermedades No



Observaciones:

### LEYENDA DEL PLAN PARCIAL:

-  DPH Arroyo Valdelacasa
-  RU
-  RCL
-  RCP
-  RCPPL
-  RCM
-  TC
-  AT M Valdelatas
-  ZV, Parque Central
-  ZV, Parques y Jardines
-  SUI
-  Equipamientos privado
-  EQ
-  Red Viaria
-  RV, Áreas de acompañamiento



### Plano de detalle 2 SITUACIÓN SOBRE ORTOFOTOGRAFÍA DEL ELEMENTO



### LEYENDA GENERAL

-  Extensión del plano de detalle 1
-  Extensión del plano de detalle 2
-  Límite del sector S-1
-  Árbol individual



Plano de situación ficha 727

Plan Parcial del Sector S-1 "Los Carriles"

Anexo VIII. Inventario de pies arbóreos y arbustivos

**FICHAS DEL INVENTARIO DE PIES ARBÓREOS Y ARBUSTIVOS**

**Árbol**

Nº de ficha 728  
 Tipo de elemento: Árbol individual  
 Especie: *Pinus pinea*  
 Altura (m): 6,5  
 Perímetro (cm): 98  
 Altura de la 1ª rama (m): 2.8  
 Diámetro de copa (m): 4.5

**Localización (\*):** X: 443015  
 Y: 4489216  
\* Localización aproximada, coordenadas UTM (huso 30 N ETRS 1989)

Edad relativa: Joven

**Estado fitosanitario:**

**Bueno**

Madera vista: No      Copa terciada: No  
 Huecos: No      Ramas secas: No  
 Inclinación: No      Daños estructurales: No

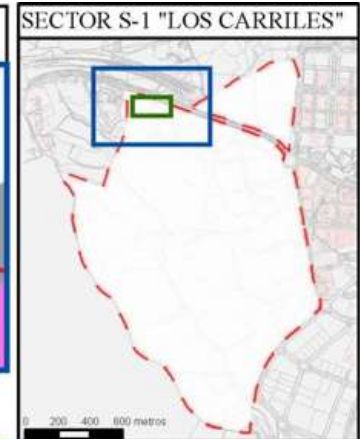
Plagas o enfermedades No



Observaciones:

**LEYENDA DEL PLAN PARCIAL:**

- DPH Arroyo Valdelacasa
- RU
- RCL
- RCP
- RCPPL
- RCM
- TC
- AT M Valdelatas
- ZV, Parque Central
- ZV, Parques y Jardines
- SUI
- Equipamientos privado
- EQ
- Red Viaria
- RV, Áreas de acompañamiento



Plano de detalle 2  
 SITUACIÓN SOBRE ORTOFOTOGRAFÍA DEL ELEMENTO



**LEYENDA GENERAL**

- Extensión del plano de detalle 1
- Extensión del plano de detalle 2
- Límite del sector S-1
- Árbol individual



**Plano de situación ficha 728**

## FICHAS DEL INVENTARIO DE PIES ARBÓREOS Y ARBUSTIVOS

### Árbol

Nº de ficha 729  
 Tipo de elemento: Árbol individual  
 Especie: *Pinus pinea*  
 Altura (m): 7  
 Perímetro (cm): 95  
 Altura de la 1ª rama (m): 1.3  
 Diámetro de copa (m): 5

**Localización (\*):** X: 442995  
 Y: 4489216  
\* Localización aproximada, coordenadas UTM (huso 30 N ETRS 1989)

Edad relativa: Joven

**Estado fitosanitario: Bueno**  
 Madera vista: No      Copa terciada: No  
 Huecos: No      Ramas secas: No  
 Inclinación: No      Daños estructurales: No

Plagas o enfermedades No

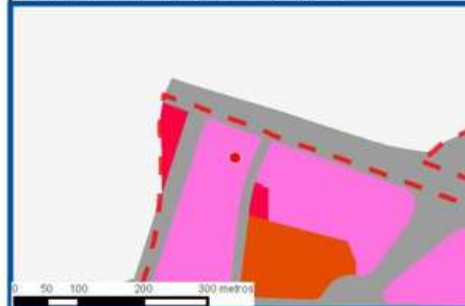
Observaciones:



#### LEYENDA DEL PLAN PARCIAL:

- DPH Arroyo Valdelacasa
- RU
- RCL
- RCP
- RCPPL
- RCM
- TC
- AT M Valdelatas
- ZV, Parque Central
- ZV, Parques y Jardines
- SUI
- Equipamientos privado
- EQ
- Red Viaria
- RV, Áreas de acompañamiento

#### Plano de detalle 1 PLAN PARCIAL DEL SECTOR S-1



#### SECTOR S-1 "LOS CARRILES"



#### Plano de detalle 2 SITUACIÓN SOBRE ORTOFOTOGRAFÍA DEL ELEMENTO



#### LEYENDA GENERAL

- Extensión del plano de detalle 1
- Extensión del plano de detalle 2
- Límite del sector S-1
- Árbol individual

#### Plano de situación ficha 729

## FICHAS DEL INVENTARIO DE PIES ARBÓREOS Y ARBUSTIVOS

### Árbol

Nº de ficha 730  
 Tipo de elemento: Árbol individual  
 Especie: *Cupressus arizonica*  
 Altura (m): 9,5  
 Perímetro (cm): 120  
 Altura de la 1ª rama (m): 1.3  
 Diámetro de copa (m): 5.5

**Localización (\*):** X: 443337  
 Y: 4489216  
\* Localización aproximada, coordenadas UTM (huso 30 N ETRS 1989)

Edad relativa: Joven

#### Estado fitosanitario: **Bueno**

Madera vista:	No	Copa terciada:	No
Huecos:	No	Ramas secas:	No
Inclinación:	No	Daños estructurales:	No

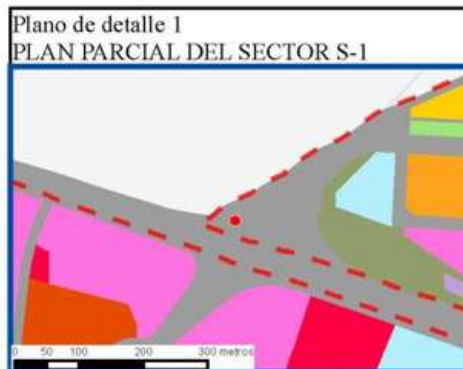
Plagas o enfermedades No



Observaciones:

#### LEYENDA DEL PLAN PARCIAL:

- DPH Arroyo Valdelacasa
- RU
- RCL
- RCP
- RCPPL
- RCM
- TC
- AT M Valdelatas
- ZV, Parque Central
- ZV, Parques y Jardines
- SUI
- Equipamientos privado
- EQ
- Red Viaria
- RV, Áreas de acompañamiento



#### Plano de detalle 2 SITUACIÓN SOBRE ORTOFOTOGRAFÍA DEL ELEMENTO



#### LEYENDA GENERAL

- Extensión del plano de detalle 1
- Extensión del plano de detalle 2
- Límite del sector S-1
- Árbol individual



#### Plano de situación ficha 730

Plan Parcial del Sector S-1 "Los Carriles"

Anexo VIII. Inventario de pies arbóreos y arbustivos

## FICHAS DEL INVENTARIO DE PIES ARBÓREOS Y ARBUSTIVOS

### Árbol

Nº de ficha 731  
 Tipo de elemento: Árbol individual  
 Especie: *Ulmus pumila*  
 Altura (m): 11  
 Perímetro (cm): 158  
 Altura de la 1ª rama (m): 1.8  
 Diámetro de copa (m): 9

**Localización (\*):** X: 443443  
 Y: 4489216  
\* Localización aproximada, coordenadas UTM (huso 30 N ETRS 1989)

Edad relativa: Decrépito

### Estado fitosanitario: **Malo**

Madera vista: No      Copa terciada: No  
 Huecos: No      Ramas secas: Si  
 Inclinación: No      Daños estructurales: Si

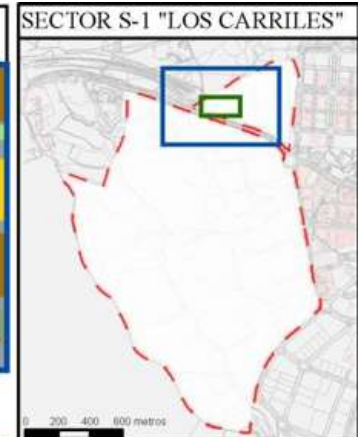
Plagas o enfermedades No



Observaciones:

#### LEYENDA DEL PLAN PARCIAL:

- DPH Arroyo Valdelacasa
- RU
- RCL
- RCP
- RCPPL
- RCM
- TC
- AT M Valdelatas
- ZV, Parque Central
- ZV, Parques y Jardines
- SUI
- Equipamientos privado
- EQ
- Red Viaria
- RV, Áreas de acompañamiento



#### Plano de detalle 2 SITUACIÓN SOBRE ORTOFOTOGRAFÍA DEL ELEMENTO



#### LEYENDA GENERAL

- Extensión del plano de detalle 1
- Extensión del plano de detalle 2
- Límite del sector S-1
- Árbol individual

#### Plano de situación ficha 731

Plan Parcial del Sector S-1 "Los Carriles"

Anexo VIII. Inventario de pies arbóreos y arbustivos

## FICHAS DEL INVENTARIO DE PIES ARBÓREOS Y ARBUSTIVOS

### Árbol

Nº de ficha 732  
 Tipo de elemento: Árbol individual  
 Especie: *Pinus pinea*  
 Altura (m): 6,5  
 Perímetro (cm): 65  
 Altura de la 1ª rama (m): 3  
 Diámetro de copa (m): 3

**Localización (\*):** X: 443011  
 Y: 4489215  
\* Localización aproximada, coordenadas UTM (huso 30 N ETRS 1989)

Edad relativa: Joven

**Estado fitosanitario: Bueno**  
 Madera vista: No      Copa terciada: No  
 Huecos: No      Ramas secas: No  
 Inclinación: No      Daños estructurales: No

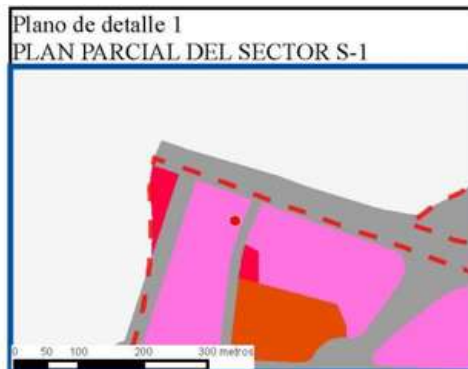
Plagas o enfermedades No

Observaciones:



#### LEYENDA DEL PLAN PARCIAL:

- DPH Arroyo Valdelacasa
- RU
- RCL
- RCP
- RCPPL
- RCM
- TC
- AT M Valdelatas
- ZV, Parque Central
- ZV, Parques y Jardines
- SUI
- Equipamientos privado
- EQ
- Red Viaria
- RV, Áreas de acompañamiento



#### Plano de detalle 2 SITUACIÓN SOBRE ORTOFOTOGRAFÍA DEL ELEMENTO



#### LEYENDA GENERAL

- Extensión del plano de detalle 1
- Extensión del plano de detalle 2
- Límite del sector S-1
- Árbol individual

Plano de situación ficha 732

## FICHAS DEL INVENTARIO DE PIES ARBÓREOS Y ARBUSTIVOS

### Árbol

Nº de ficha 733  
 Tipo de elemento: Árbol individual  
 Especie: *Pinus pinea*  
 Altura (m): 5,5  
 Perímetro (cm): 71  
 Altura de la 1ª rama (m): 1.6  
 Diámetro de copa (m): 5

**Localización (\*):** X: 442977  
 Y: 4489215  
\* Localización aproximada, coordenadas UTM (huso 30 N ETRS 1989)

Edad relativa: Joven

### Estado fitosanitario:

**Bueno**

Madera vista: No      Copa terciada: No  
 Huecos: No      Ramas secas: No  
 Inclinación: 30°      Daños estructurales: No

Plagas o enfermedades No

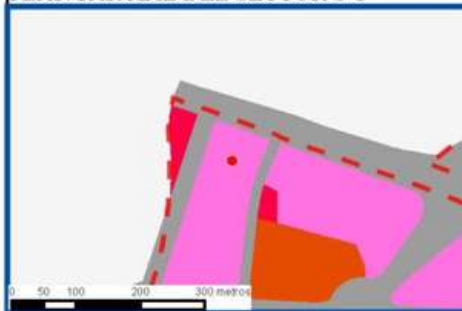


Observaciones:

### LEYENDA DEL PLAN PARCIAL:

-  DPH Arroyo Valdelacasa
-  RU
-  RCL
-  RCP
-  RCPPL
-  RCM
-  TC
-  AT M Valdelatas
-  ZV, Parque Central
-  ZV, Parques y Jardines
-  SUI
-  Equipamientos privado
-  EQ
-  Red Viaria
-  RV, Áreas de acompañamiento

### Plano de detalle 1 PLAN PARCIAL DEL SECTOR S-1



### SECTOR S-1 "LOS CARRILES"



### Plano de detalle 2 SITUACIÓN SOBRE ORTOFOTOGRAFÍA DEL ELEMENTO



### LEYENDA GENERAL

-  Extensión del plano de detalle 1
-  Extensión del plano de detalle 2
-  Límite del sector S-1
-  Árbol individual



### Plano de situación ficha 733

Plan Parcial del Sector S-1 "Los Carriles"

Anexo VIII. Inventario de pies arbóreos y arbustivos

## FICHAS DEL INVENTARIO DE PIES ARBÓREOS Y ARBUSTIVOS

### Árbol

Nº de ficha 734  
 Tipo de elemento: Árbol individual  
 Especie: *Sophora japonica*  
 Altura (m): 8,5  
 Perímetro (cm): 75  
 Altura de la 1ª rama (m): 2  
 Diámetro de copa (m): 3.5

**Localización (\*):** X: 443492  
 Y: 4489215  
\* Localización aproximada, coordenadas UTM (huso 30 N ETRS 1989)

Edad relativa: Joven

**Estado fitosanitario: Bueno**  
 Madera vista: No      Copa terciada: No  
 Huecos: Si      Ramas secas: No  
 Inclinación: No      Daños estructurales: No

Plagas o enfermedades No

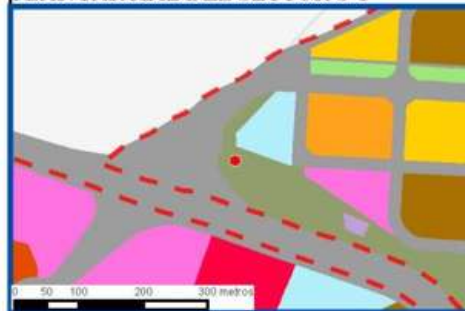


Observaciones:

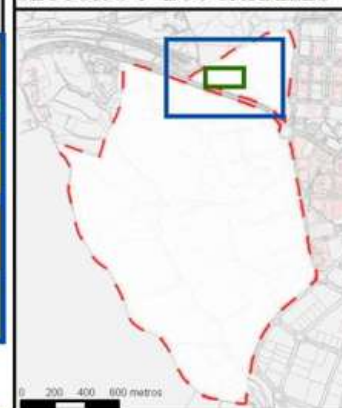
#### LEYENDA DEL PLAN PARCIAL:

-  DPH Arroyo Valdelacasa
-  RU
-  RCL
-  RCP
-  RCPPL
-  RCM
-  TC
-  AT M Valdelatas
-  ZV, Parque Central
-  ZV, Parques y Jardines
-  SUI
-  Equipamientos privado
-  EQ
-  Red Viaria
-  RV, Áreas de acompañamiento

#### Plano de detalle 1 PLAN PARCIAL DEL SECTOR S-1



#### SECTOR S-1 "LOS CARRILES"



#### Plano de detalle 2 SITUACIÓN SOBRE ORTOFOTOGRAFÍA DEL ELEMENTO



#### LEYENDA GENERAL

-  Extensión del plano de detalle 1
-  Extensión del plano de detalle 2
-  Límite del sector S-1
-  Árbol individual

#### Plano de situación ficha 734



## FICHAS DEL INVENTARIO DE PIES ARBÓREOS Y ARBUSTIVOS

### Árbol

Nº de ficha 735  
 Tipo de elemento: Árbol individual  
 Especie: *Sophora japonica*  
 Altura (m): 7  
 Perímetro (cm): 73  
 Altura de la 1ª rama (m): 1.8  
 Diámetro de copa (m): 7

**Localización (\*):** X: 443487  
 Y: 4489215  
\* Localización aproximada, coordenadas UTM (huso 30 N ETRS 1989)

Edad relativa: Joven

### Estado fitosanitario: Bueno

Madera vista: No      Copa terciada: No  
 Huecos: No      Ramas secas: Si  
 Inclinación: No      Daños estructurales: No

Plagas o enfermedades No

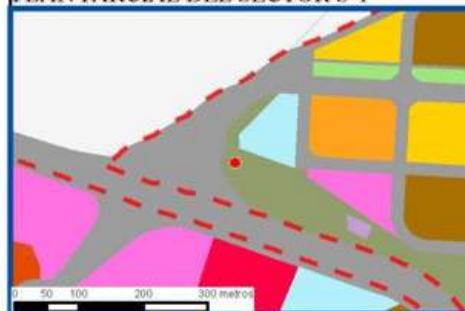


Observaciones:

#### LEYENDA DEL PLAN PARCIAL:

- DPH Arroyo Valdelacasa
- RU
- RCL
- RCP
- RCPPL
- RCM
- TC
- AT M Valdelatas
- ZV, Parque Central
- ZV, Parques y Jardines
- SUI
- Equipamientos privado
- EQ
- Red Viaria
- RV, Áreas de acompañamiento

#### Plano de detalle 1 PLAN PARCIAL DEL SECTOR S-1



#### SECTOR S-1 "LOS CARRILES"



#### Plano de detalle 2 SITUACIÓN SOBRE ORTOFOTOGRAFÍA DEL ELEMENTO



#### LEYENDA GENERAL

- Extensión del plano de detalle 1
- Extensión del plano de detalle 2
- Límite del sector S-1
- Árbol individual

#### Plano de situación ficha 735

## FICHAS DEL INVENTARIO DE PIES ARBÓREOS Y ARBUSTIVOS

### Árbol

Nº de ficha 736  
 Tipo de elemento: Árbol individual  
 Especie: *Pinus pinea*  
 Altura (m): 4,5  
 Perímetro (cm): 61  
 Altura de la 1ª rama (m): 2.1  
 Diámetro de copa (m): 2

**Localización (\*):** X: 442963  
 Y: 4489215  
\* Localización aproximada, coordenadas UTM (huso 30 N ETRS 1989)

Edad relativa: Joven

### Estado fitosanitario:

**Bueno**

Madera vista: No      Copa terciada: No  
 Huecos: No      Ramas secas: No  
 Inclinación: No      Daños estructurales: No

Plagas o enfermedades No

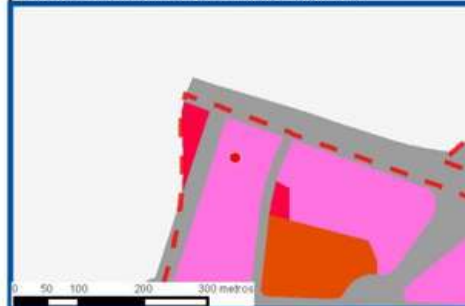


Observaciones:

### LEYENDA DEL PLAN PARCIAL:

-  DPH Arroyo Valdelacasa
-  RU
-  RCL
-  RCP
-  RCPPL
-  RCM
-  TC
-  AT M Valdelatas
-  ZV, Parque Central
-  ZV, Parques y Jardines
-  SUI
-  Equipamientos privado
-  EQ
-  Red Viaria
-  RV, Áreas de acompañamiento

### Plano de detalle 1 PLAN PARCIAL DEL SECTOR S-1



### SECTOR S-1 "LOS CARRILES"



### Plano de detalle 2 SITUACIÓN SOBRE ORTOFOTOGRAFÍA DEL ELEMENTO



### LEYENDA GENERAL

-  Extensión del plano de detalle 1
-  Extensión del plano de detalle 2
-  Límite del sector S-1
-  Árbol individual

### Plano de situación ficha 736

Plan Parcial del Sector S-1 "Los Carriles"

Anexo VIII. Inventario de pies arbóreos y arbustivos

## FICHAS DEL INVENTARIO DE PIES ARBÓREOS Y ARBUSTIVOS

### Arbusto

Nº de ficha 737  
 Tipo de elemento: Agrupación de arbustos  
 Especie: *Ulmus pumila*  
 Altura (m): 4,5  
 Diámetro medio (m): 2,5

Especies acompañantes: *Rubus ulmifolius*

**Estado fitosanitario: Bueno**

**Localización (\*):** X: 443297

\* Localización aproximada, coordenadas UTM (huso 30 N ETRS 1989) Y: 4489214

Grado de recubrimiento: 50-75

Superficie (m<sup>2</sup>): 39



Observaciones:

#### LEYENDA DEL PLAN PARCIAL:

- DPH Arroyo Valdelacasa
- RU
- RCL
- RCP
- RCPPL
- RCM
- TC
- AT M Valdelatas
- ZV, Parque Central
- ZV, Parques y Jardines
- SUI
- Equipamientos privado
- EQ
- Red Viaria
- RV, Áreas de acompañamiento



#### Plano de detalle 2 SITUACIÓN SOBRE ORTOFOTOGRAFÍA DEL ELEMENTO



#### LEYENDA GENERAL

- Extensión del plano de detalle 1
- Extensión del plano de detalle 2
- Límite del sector S-1
- Agrupación de arbustos

#### Plano de situación ficha 737

**FICHAS DEL INVENTARIO DE PIES ARBÓREOS Y ARBUSTIVOS**

**Arbusto**

Nº de ficha 738  
 Tipo de elemento: Arbusto individual  
 Especie: *Ulmus pumila*  
 Altura (m): 4  
 Diámetro (m): 3

**Localización (\*):** X: 443279  
 Y: 4489214  
\* Localización aproximada, coordenadas UTM (huso 30 N ETRS 1989)

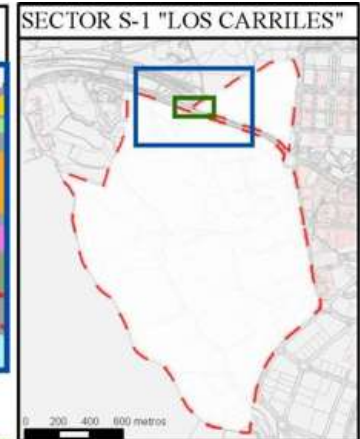
**Estado fitosanitario:** Bueno



Observaciones:

**LEYENDA DEL PLAN PARCIAL:**

- DPH Arroyo Valdelacasa
- RU
- RCL
- RCP
- RCPPL
- RCM
- TC
- AT M Valdelatas
- ZV, Parque Central
- ZV, Parques y Jardines
- SUI
- Equipamientos privado
- EQ
- Red Viaria
- RV, Áreas de acompañamiento



Plano de detalle 2  
SITUACIÓN SOBRE ORTOFOTOGRAFÍA DEL ELEMENTO



**LEYENDA GENERAL**

- Extensión del plano de detalle 1
- Extensión del plano de detalle 2
- Límite del sector S-1
- Árbol individual

Plano de situación ficha 738

## FICHAS DEL INVENTARIO DE PIES ARBÓREOS Y ARBUSTIVOS

### Arbusto

Nº de ficha 739  
 Tipo de elemento: Arbusto individual  
 Especie: *Ulmus pumila*  
 Altura (m): 1,6  
 Diámetro (m): 1,5

**Localización (\*):** X: 443523  
 Y: 4489214  
\* Localización aproximada, coordenadas UTM (huso 30 N ETRS 1989)

**Estado fitosanitario:** Bueno

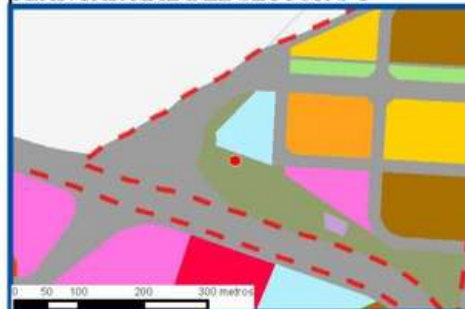


Observaciones:

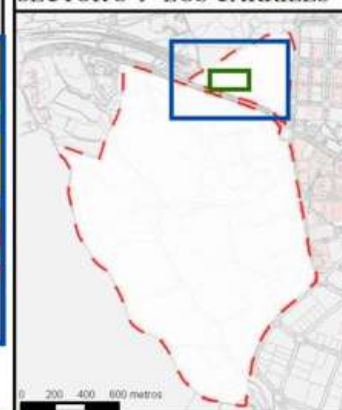
#### LEYENDA DEL PLAN PARCIAL:

- DPH Arroyo Valdelacasa
- RU
- RCL
- RCP
- RCPPL
- RCM
- TC
- AT M Valdelatas
- ZV, Parque Central
- ZV, Parques y Jardines
- SUI
- Equipamientos privado
- EQ
- Red Viaria
- RV, Áreas de acompañamiento

#### Plano de detalle 1 PLAN PARCIAL DEL SECTOR S-1



#### SECTOR S-1 "LOS CARRILES"



#### Plano de detalle 2 SITUACIÓN SOBRE ORTOFOTOGRAFÍA DEL ELEMENTO



#### LEYENDA GENERAL

- Extensión del plano de detalle 1
- Extensión del plano de detalle 2
- Límite del sector S-1
- Árbol individual

#### Plano de situación ficha 739

## FICHAS DEL INVENTARIO DE PIES ARBÓREOS Y ARBUSTIVOS

### Árbol

Nº de ficha 740  
 Tipo de elemento: Árbol individual  
 Especie: *Pinus pinea*  
 Altura (m): 8  
 Perímetro (cm): 102  
 Altura de la 1ª rama (m): 1.3  
 Diámetro de copa (m): 6

**Localización (\*):**  
 X: 443001  
 Y: 4489214  
\* Localización aproximada, coordenadas UTM (huso 30 N ETRS 1989)

Edad relativa: Joven

**Estado fitosanitario: Bueno**  
 Madera vista: No      Copa terciada: No  
 Huecos: No      Ramas secas: No  
 Inclinación: No      Daños estructurales: No

Plagas o enfermedades No



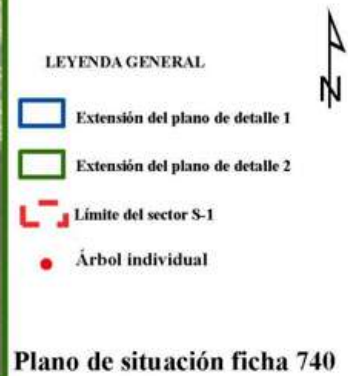
Observaciones:

#### LEYENDA DEL PLAN PARCIAL:

- DPH Arroyo Valdelacasa
- RU
- RCL
- RCP
- RCPPL
- RCM
- TC
- AT M Valdelatas
- ZV, Parque Central
- ZV, Parques y Jardines
- SUI
- Equipamientos privado
- EQ
- Red Viaria
- RV, Áreas de acompañamiento



#### Plano de detalle 2 SITUACIÓN SOBRE ORTOFOTOGRAFÍA DEL ELEMENTO



## FICHAS DEL INVENTARIO DE PIES ARBÓREOS Y ARBUSTIVOS

### Arbusto

Nº de ficha 741  
 Tipo de elemento: Arbusto individual  
 Especie: *Ulmus pumila*  
 Altura (m): 3  
 Diámetro (m): 2

**Localización (\*):** X: 443316  
 Y: 4489213  
\* Localización aproximada, coordenadas UTM (huso 30 N ETRS 1989)

**Estado fitosanitario:** Bueno

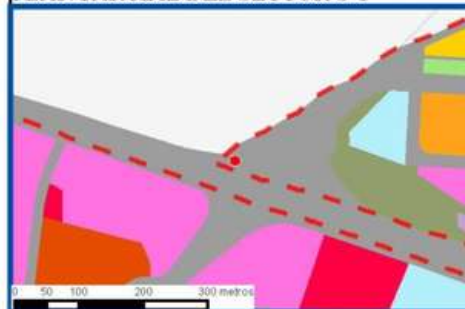


Observaciones:

#### LEYENDA DEL PLAN PARCIAL:

-  DPH Arroyo Valdelacasa
-  RU
-  RCL
-  RCP
-  RCPPL
-  RCM
-  TC
-  AT M Valdelatas
-  ZV, Parque Central
-  ZV, Parques y Jardines
-  SUI
-  Equipamientos privado
-  EQ
-  Red Viaria
-  RV, Áreas de acompañamiento

#### Plano de detalle 1 PLAN PARCIAL DEL SECTOR S-1



#### SECTOR S-1 "LOS CARRILES"



#### Plano de detalle 2 SITUACIÓN SOBRE ORTOFOTOGRAFÍA DEL ELEMENTO



#### LEYENDA GENERAL

-  Extensión del plano de detalle 1
-  Extensión del plano de detalle 2
-  Límite del sector S-1
-  Árbol individual



#### Plano de situación ficha 741

## FICHAS DEL INVENTARIO DE PIES ARBÓREOS Y ARBUSTIVOS

### Árbol

Nº de ficha 742  
 Tipo de elemento: Árbol individual  
 Especie: *Sophora japonica*  
 Altura (m): 6,5  
 Perímetro (cm): 85  
 Altura de la 1ª rama (m): 2  
 Diámetro de copa (m): 7

**Localización (\*):** X: 443479  
 Y: 4489213  
\* Localización aproximada, coordenadas UTM (huso 30 N ETRS 1989)

Edad relativa: Decrépito

### Estado fitosanitario: **Malo**

Madera vista: Si      Copa terciada: No  
 Huecos: Si      Ramas secas: Si  
 Inclinación: No      Daños estructurales: No

Plagas o enfermedades No

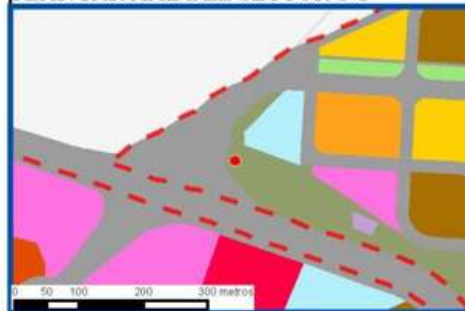


Observaciones:

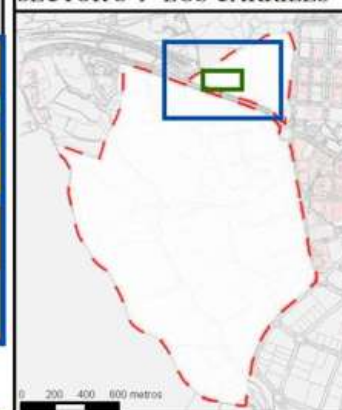
#### LEYENDA DEL PLAN PARCIAL:

-  DPH Arroyo Valdelacasa
-  RU
-  RCL
-  RCP
-  RCPPL
-  RCM
-  TC
-  AT M Valdelatas
-  ZV, Parque Central
-  ZV, Parques y Jardines
-  SUI
-  Equipamientos privado
-  EQ
-  Red Viaria
-  RV, Áreas de acompañamiento

#### Plano de detalle 1 PLAN PARCIAL DEL SECTOR S-1



#### SECTOR S-1 "LOS CARRILES"



#### Plano de detalle 2 SITUACIÓN SOBRE ORTOFOTOGRAFÍA DEL ELEMENTO



#### LEYENDA GENERAL

-  Extensión del plano de detalle 1
-  Extensión del plano de detalle 2
-  Límite del sector S-1
-  Árbol individual



#### Plano de situación ficha 742

Plan Parcial del Sector S-1 "Los Carriles"

Anexo VIII. Inventario de pies arbóreos y arbustivos



## FICHAS DEL INVENTARIO DE PIES ARBÓREOS Y ARBUSTIVOS

### Árbol

Nº de ficha 743  
 Tipo de elemento: Árbol individual  
 Especie: *Pinus pinea*  
 Altura (m): 5,5  
 Perímetro (cm): 66  
 Altura de la 1ª rama (m): 1.4  
 Diámetro de copa (m): 3.5

**Localización (\*):** X: 442983  
 Y: 4489213  
\* Localización aproximada, coordenadas UTM (huso 30 N ETRS 1989)

Edad relativa: Joven

### Estado fitosanitario: Bueno

Madera vista: No      Copa terciada: No  
 Huecos: No      Ramas secas: No  
 Inclinación: No      Daños estructurales: No

Plagas o enfermedades No

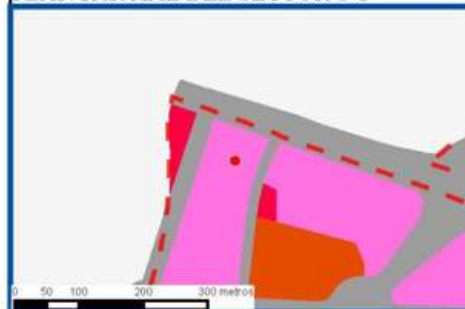
Observaciones:



### LEYENDA DEL PLAN PARCIAL:

- DPH Arroyo Valdelacasa
- RU
- RCL
- RCP
- RCPPL
- RCM
- TC
- AT M Valdelatas
- ZV, Parque Central
- ZV, Parques y Jardines
- SUI
- Equipamientos privado
- EQ
- Red Viaria
- RV, Áreas de acompañamiento

### Plano de detalle 1 PLAN PARCIAL DEL SECTOR S-1



### SECTOR S-1 "LOS CARRILES"



### Plano de detalle 2 SITUACIÓN SOBRE ORTOFOTOGRAFÍA DEL ELEMENTO



### LEYENDA GENERAL

- Extensión del plano de detalle 1
- Extensión del plano de detalle 2
- Límite del sector S-1
- Árbol individual

### Plano de situación ficha 743

## FICHAS DEL INVENTARIO DE PIES ARBÓREOS Y ARBUSTIVOS

### Árbol

Nº de ficha 744  
 Tipo de elemento: Árbol individual  
 Especie: *Sophora japonica*  
 Altura (m): 6,5  
 Perímetro (cm): 64  
 Altura de la 1ª rama (m): 2.1  
 Diámetro de copa (m): 5

**Localización (\*):** X: 443473  
 Y: 4489213  
\* Localización aproximada, coordenadas UTM (huso 30 N ETRS 1989)

Edad relativa: Joven

**Estado fitosanitario: Bueno**  
 Madera vista: No      Copa terciada: No  
 Huecos: No      Ramas secas: Si  
 Inclinación: No      Daños estructurales: No

Plagas o enfermedades No

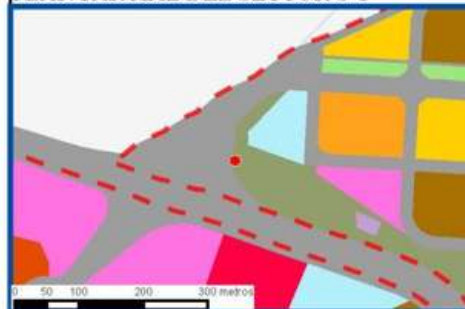


Observaciones:

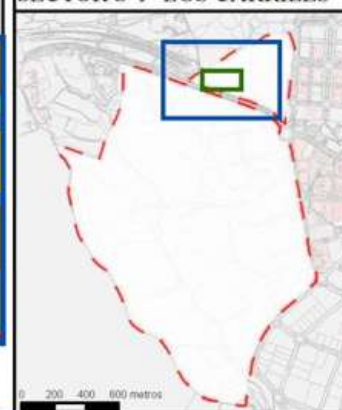
#### LEYENDA DEL PLAN PARCIAL:

-  DPH Arroyo Valdelacasa
-  RU
-  RCL
-  RCP
-  RCPPL
-  RCM
-  TC
-  AT M Valdelatas
-  ZV, Parque Central
-  ZV, Parques y Jardines
-  SUI
-  Equipamientos privado
-  EQ
-  Red Viaria
-  RV, Áreas de acompañamiento

#### Plano de detalle 1 PLAN PARCIAL DEL SECTOR S-1



#### SECTOR S-1 "LOS CARRILES"



#### Plano de detalle 2 SITUACIÓN SOBRE ORTOFOTOGRAFÍA DEL ELEMENTO



#### LEYENDA GENERAL

-  Extensión del plano de detalle 1
-  Extensión del plano de detalle 2
-  Límite del sector S-1
-  Árbol individual



#### Plano de situación ficha 744

## FICHAS DEL INVENTARIO DE PIES ARBÓREOS Y ARBUSTIVOS

### Árbol

Nº de ficha 745  
 Tipo de elemento: Árbol individual  
 Especie: *Pinus pinea*  
 Altura (m): 4  
 Perímetro (cm): 80  
 Altura de la 1ª rama (m): 1.1  
 Diámetro de copa (m): 3.5

**Localización (\*):** X: 442968  
 Y: 4489213  
\* Localización aproximada, coordenadas UTM (huso 30 N ETRS 1989)

Edad relativa: Joven

### Estado fitosanitario:

**Bueno**

Madera vista: No      Copa terciada: No  
 Huecos: No      Ramas secas: No  
 Inclinación: No      Daños estructurales: No

Plagas o enfermedades No

Observaciones:



### LEYENDA DEL PLAN PARCIAL:

- DPH Arroyo Valdelacasa
- RU
- RCL
- RCP
- RCPPL
- RCM
- TC
- AT M Valdelatas
- ZV, Parque Central
- ZV, Parques y Jardines
- SUI
- Equipamientos privado
- EQ
- Red Viaria
- RV, Áreas de acompañamiento

### Plano de detalle 1 PLAN PARCIAL DEL SECTOR S-1



### SECTOR S-1 "LOS CARRILES"



### Plano de detalle 2 SITUACIÓN SOBRE ORTOFOTOGRAFÍA DEL ELEMENTO



### LEYENDA GENERAL

- Extensión del plano de detalle 1
- Extensión del plano de detalle 2
- Límite del sector S-1
- Árbol individual

### Plano de situación ficha 745

Plan Parcial del Sector S-1 "Los Carriles"

Anexo VIII. Inventario de pies arbóreos y arbustivos

## FICHAS DEL INVENTARIO DE PIES ARBÓREOS Y ARBUSTIVOS

### Árbol

Nº de ficha 746  
 Tipo de elemento: Árbol individual  
 Especie: *Cupressus arizonica*  
 Altura (m): 7  
 Perímetro (cm): 65  
 Altura de la 1ª rama (m): 2.8  
 Diámetro de copa (m): 3

**Localización (\*):** X: 443333  
 Y: 4489212  
\* Localización aproximada, coordenadas UTM (huso 30 N ETRS 1989)

Edad relativa: Joven

### Estado fitosanitario: Bueno

Madera vista: No      Copa terciada: No  
 Huecos: No      Ramas secas: Si  
 Inclinación: No      Daños estructurales: No

Plagas o enfermedades No



Observaciones:

#### LEYENDA DEL PLAN PARCIAL:

- DPH Arroyo Valdelacasa
- RU
- RCL
- RCP
- RCPPL
- RCM
- TC
- AT M Valdelatas
- ZV, Parque Central
- ZV, Parques y Jardines
- SUI
- Equipamientos privado
- EQ
- Red Viaria
- RV, Áreas de acompañamiento



#### Plano de detalle 2 SITUACIÓN SOBRE ORTOFOTOGRAFÍA DEL ELEMENTO



#### LEYENDA GENERAL

- Extensión del plano de detalle 1
- Extensión del plano de detalle 2
- Límite del sector S-1
- Árbol individual



Plano de situación ficha 746

Plan Parcial del Sector S-1 "Los Carriles"

Anexo VIII. Inventario de pies arbóreos y arbustivos

**FICHAS DEL INVENTARIO DE PIES ARBÓREOS Y ARBUSTIVOS**

**Árbol**

Nº de ficha 747  
 Tipo de elemento: Árbol individual  
 Especie: *Ulmus pumila*  
 Altura (m): 8,5  
 Perímetro (cm): 155  
 Altura de la 1ª rama (m): 1.5  
 Diámetro de copa (m): 5.5

**Localización (\*):** X: 443300  
 Y: 4489212  
\* Localización aproximada, coordenadas UTM (huso 30 N ETRS 1989)

Edad relativa: Decrépito

**Estado fitosanitario: Malo**  
 Madera vista: Si      Copa terciada: No  
 Huecos: Si      Ramas secas: No  
 Inclinación: No      Daños estructurales: Si

Plagas o enfermedades No



Observaciones:

**LEYENDA DEL PLAN PARCIAL:**

- DPH Arroyo Valdelacasa
- RU
- RCL
- RCP
- RCPPL
- RCM
- TC
- AT M Valdelatas
- ZV, Parque Central
- ZV, Parques y Jardines
- SUI
- Equipamientos privado
- EQ
- Red Viaria
- RV, Áreas de acompañamiento



**Plano de detalle 2 SITUACIÓN SOBRE ORTOFOTOGRAFÍA DEL ELEMENTO**



**LEYENDA GENERAL**

- Extensión del plano de detalle 1
- Extensión del plano de detalle 2
- Límite del sector S-1
- Árbol individual

**Plano de situación ficha 747**

## FICHAS DEL INVENTARIO DE PIES ARBÓREOS Y ARBUSTIVOS

### Árbol

Nº de ficha 748  
 Tipo de elemento: Árbol individual  
 Especie: *Pinus pinea*  
 Altura (m): 5,5  
 Perímetro (cm): 81  
 Altura de la 1ª rama (m): 1.7  
 Diámetro de copa (m): 3

**Localización (\*):** X: 443013  
 Y: 4489212  
\* Localización aproximada, coordenadas UTM (huso 30 N ETRS 1989)

Edad relativa: Joven

### Estado fitosanitario:

**Bueno**

Madera vista: No      Copa terciada: No  
 Huecos: No      Ramas secas: No  
 Inclinación: 30°      Daños estructurales: No

Plagas o enfermedades No

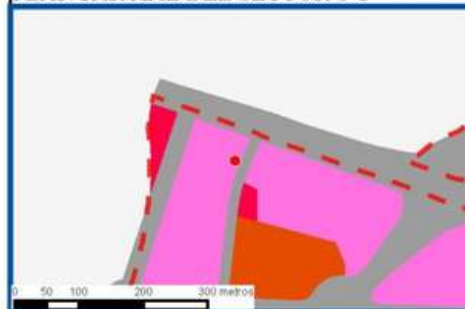


Observaciones:

### LEYENDA DEL PLAN PARCIAL:

- DPH Arroyo Valdelacasa
- RU
- RCL
- RCP
- RCPPL
- RCM
- TC
- AT M Valdelatas
- ZV, Parque Central
- ZV, Parques y Jardines
- SUI
- Equipamientos privado
- EQ
- Red Viaria
- RV, Áreas de acompañamiento

### Plano de detalle 1 PLAN PARCIAL DEL SECTOR S-1



### SECTOR S-1 "LOS CARRILES"



### Plano de detalle 2 SITUACIÓN SOBRE ORTOFOTOGRAFÍA DEL ELEMENTO



### LEYENDA GENERAL

- Extensión del plano de detalle 1
- Extensión del plano de detalle 2
- Límite del sector S-1
- Árbol individual



### Plano de situación ficha 748

Plan Parcial del Sector S-1 "Los Carriles"

Anexo VIII. Inventario de pies arbóreos y arbustivos

## FICHAS DEL INVENTARIO DE PIES ARBÓREOS Y ARBUSTIVOS

### Árbol

Nº de ficha 749  
 Tipo de elemento: Árbol individual  
 Especie: *Sophora japonica*  
 Altura (m): 8  
 Perímetro (cm): 87  
 Altura de la 1ª rama (m): 2.6  
 Diámetro de copa (m): 5

**Localización (\*):** X: 443469  
 Y: 4489212  
\* Localización aproximada, coordenadas UTM (huso 30 N ETRS 1989)

Edad relativa: Joven

**Estado fitosanitario: Bueno**  
 Madera vista: No      Copa terciada: No  
 Huecos: No              Ramas secas: Si  
 Inclinación: No        Daños estructurales: No

Plagas o enfermedades No

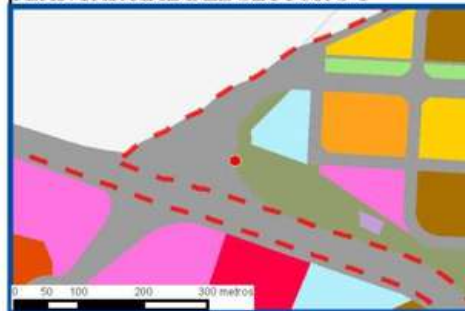


Observaciones:

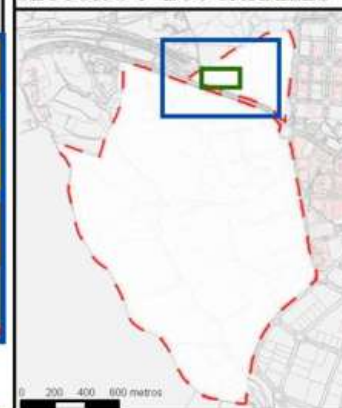
#### LEYENDA DEL PLAN PARCIAL:

- DPH Arroyo Valdelacasa
- RU
- RCL
- RCP
- RCPPL
- RCM
- TC
- AT M Valdelatas
- ZV, Parque Central
- ZV, Parques y Jardines
- SUI
- Equipamientos privado
- EQ
- Red Viaria
- RV, Áreas de acompañamiento

#### Plano de detalle 1 PLAN PARCIAL DEL SECTOR S-1



#### SECTOR S-1 "LOS CARRILES"



#### Plano de detalle 2 SITUACIÓN SOBRE ORTOFOTOGRAFÍA DEL ELEMENTO



#### LEYENDA GENERAL

- Extensión del plano de detalle 1
- Extensión del plano de detalle 2
- Límite del sector S-1
- Árbol individual

#### Plano de situación ficha 749

**FICHAS DEL INVENTARIO DE PIES ARBÓREOS Y ARBUSTIVOS**

**Árbol**

Nº de ficha 750  
 Tipo de elemento: Árbol individual  
 Especie: *Pinus pinea*  
 Altura (m): 7,5  
 Perímetro (cm): 94  
 Altura de la 1ª rama (m): 1.8  
 Diámetro de copa (m): 3.5

**Localización (\*):** X: 443009  
 Y: 4489211  
\* Localización aproximada, coordenadas UTM (huso 30 N ETRS 1989)

Edad relativa: Joven

**Estado fitosanitario: Bueno**  
 Madera vista: No      Copa terciada: No  
 Huecos: No      Ramas secas: No  
 Inclinación: No      Daños estructurales: No

Plagas o enfermedades No



Observaciones:

**LEYENDA DEL PLAN PARCIAL:**

- DPH Arroyo Valdelacasa
- RU
- RCL
- RCP
- RCPPL
- RCM
- TC
- AT M Valdelatas
- ZV, Parque Central
- ZV, Parques y Jardines
- SUI
- Equipamientos privado
- EQ
- Red Viaria
- RV, Áreas de acompañamiento



**Plano de detalle 2  
 SITUACIÓN SOBRE ORTOFOTOGRAFÍA DEL ELEMENTO**





## FICHAS DEL INVENTARIO DE PIES ARBÓREOS Y ARBUSTIVOS

### Árbol

Nº de ficha 751  
 Tipo de elemento: Árbol individual  
 Especie: *Sophora japonica*  
 Altura (m): 5  
 Perímetro (cm): 67  
 Altura de la 1ª rama (m): 1.8  
 Diámetro de copa (m): 2.5

**Localización (\*):** X: 443503  
 Y: 4489211  
\* Localización aproximada, coordenadas UTM (huso 30 N ETRS 1989)

Edad relativa: Decrépito

### Estado fitosanitario: Malo

Madera vista: Si      Copa terciada: No  
 Huecos: Si      Ramas secas: Si  
 Inclinación: 30°      Daños estructurales: No

Plagas o enfermedades No

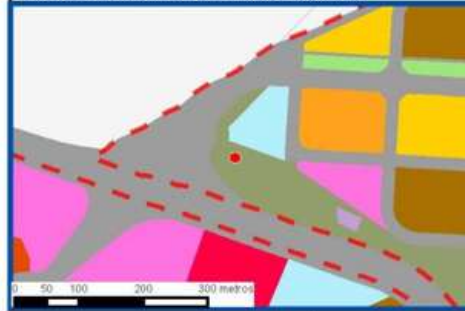


Observaciones:

#### LEYENDA DEL PLAN PARCIAL:

-  DPH Arroyo Valdelacasa
-  RU
-  RCL
-  RCP
-  RCPPL
-  RCM
-  TC
-  AT M Valdelatas
-  ZV, Parque Central
-  ZV, Parques y Jardines
-  SUI
-  Equipamientos privado
-  EQ
-  Red Viaria
-  RV, Áreas de acompañamiento


#### Plano de detalle 1 PLAN PARCIAL DEL SECTOR S-1



#### SECTOR S-1 "LOS CARRILES"



#### Plano de detalle 2 SITUACIÓN SOBRE ORTOFOTOGRAFÍA DEL ELEMENTO



#### LEYENDA GENERAL

-  Extensión del plano de detalle 1
-  Extensión del plano de detalle 2
-  Límite del sector S-1
-  Árbol individual

#### Plano de situación ficha 751

Plan Parcial del Sector S-1 "Los Carriles"

Anexo VIII. Inventario de pies arbóreos y arbustivos

## FICHAS DEL INVENTARIO DE PIES ARBÓREOS Y ARBUSTIVOS

### Árbol

Nº de ficha 752  
 Tipo de elemento: Árbol individual  
 Especie: *Pinus pinea*  
 Altura (m): 3  
 Perímetro (cm): 52  
 Altura de la 1ª rama (m): 1.5  
 Diámetro de copa (m): 2

**Localización (\*):** X: 442973  
 Y: 4489211  
\* Localización aproximada, coordenadas UTM (huso 30 N ETRS 1989)

Edad relativa: Joven

### Estado fitosanitario: Bueno

Madera vista: No      Copa terciada: No  
 Huecos: No      Ramas secas: No  
 Inclinación: No      Daños estructurales: No

Plagas o enfermedades No

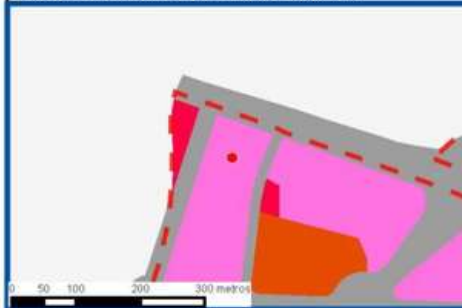


Observaciones:

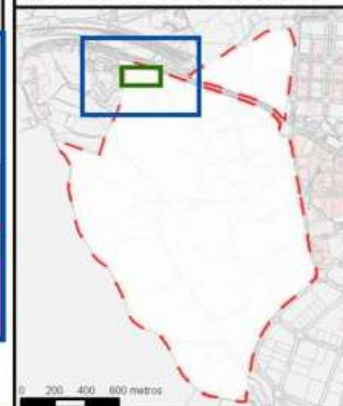
### LEYENDA DEL PLAN PARCIAL:

- DPH Arroyo Valdelacasa
- RU
- RCL
- RCP
- RCPPL
- RCM
- TC
- AT M Valdelatas
- ZV, Parque Central
- ZV, Parques y Jardines
- SUI
- Equipamientos privado
- EQ
- Red Viaria
- RV, Áreas de acompañamiento

### Plano de detalle 1 PLAN PARCIAL DEL SECTOR S-1



### SECTOR S-1 "LOS CARRILES"



### Plano de detalle 2 SITUACIÓN SOBRE ORTOFOTOGRAFÍA DEL ELEMENTO



### LEYENDA GENERAL

- Extensión del plano de detalle 1
- Extensión del plano de detalle 2
- Límite del sector S-1
- Árbol individual

### Plano de situación ficha 752

Plan Parcial del Sector S-1 "Los Carriles"

Anexo VIII. Inventario de pies arbóreos y arbustivos

## FICHAS DEL INVENTARIO DE PIES ARBÓREOS Y ARBUSTIVOS

### Árbol

Nº de ficha 753  
 Tipo de elemento: Árbol individual  
 Especie: *Sophora japonica*  
 Altura (m): 6  
 Perímetro (cm): 56  
 Altura de la 1ª rama (m): 2.6  
 Diámetro de copa (m): 2

**Localización (\*):** X: 443462  
 Y: 4489210  
\* Localización aproximada, coordenadas UTM (huso 30 N ETRS 1989)

Edad relativa: Muerto

**Estado fitosanitario: Muerto**  
 Madera vista: No      Copa terciada: No  
 Huecos: No      Ramas secas: No  
 Inclinación: No      Daños estructurales: No

Plagas o enfermedades No



Observaciones:

#### LEYENDA DEL PLAN PARCIAL:

-  DPH Arroyo Valdelacasa
-  RU
-  RCL
-  RCP
-  RCPPL
-  RCM
-  TC
-  AT M Valdelatas
-  ZV, Parque Central
-  ZV, Parques y Jardines
-  SUI
-  Equipamientos privado
-  EQ
-  Red Viaria
-  RV, Áreas de acompañamiento



#### Plano de detalle 2 SITUACIÓN SOBRE ORTOFOTOGRAFÍA DEL ELEMENTO



#### LEYENDA GENERAL

-  Extensión del plano de detalle 1
-  Extensión del plano de detalle 2
-  Límite del sector S-1
-  Árbol individual



#### Plano de situación ficha 753

## FICHAS DEL INVENTARIO DE PIES ARBÓREOS Y ARBUSTIVOS

### Árbol

Nº de ficha 754  
 Tipo de elemento: Árbol individual  
 Especie: *Sophora japonica*  
 Altura (m): 5,5  
 Perímetro (cm): 122  
 Altura de la 1ª rama (m): 0.2  
 Diámetro de copa (m): 5.5

**Localización (\*):** X: 443496  
 Y: 4489210  
\* Localización aproximada, coordenadas UTM (huso 30 N ETRS 1989)

Edad relativa: Decrépito

**Estado fitosanitario: Malo**  
 Madera vista: Si      Copa terciada: No  
 Huecos: No      Ramas secas: Si  
 Inclinación: No      Daños estructurales: No

Plagas o enfermedades No

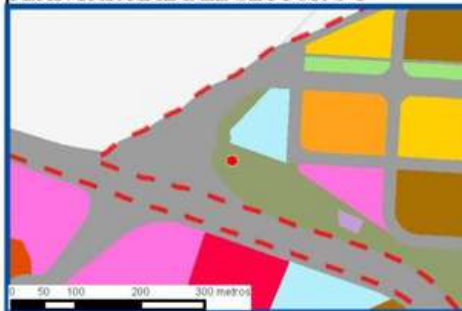
Observaciones:



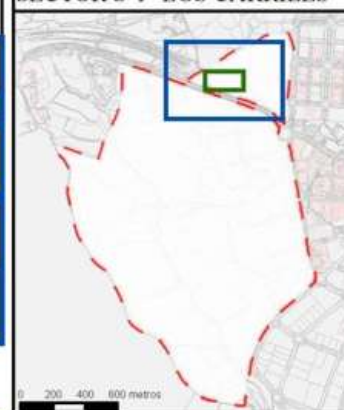
#### LEYENDA DEL PLAN PARCIAL:

- DPH Arroyo Valdelacasa
- RU
- RCL
- RCP
- RCPPL
- RCM
- TC
- AT M Valdelatas
- ZV, Parque Central
- ZV, Parques y Jardines
- SUI
- Equipamientos privado
- EQ
- Red Viaria
- RV, Áreas de acompañamiento

#### Plano de detalle 1 PLAN PARCIAL DEL SECTOR S-1



#### SECTOR S-1 "LOS CARRILES"



#### Plano de detalle 2 SITUACIÓN SOBRE ORTOFOTOGRAFÍA DEL ELEMENTO



#### LEYENDA GENERAL

- Extensión del plano de detalle 1
- Extensión del plano de detalle 2
- Límite del sector S-1
- Árbol individual

#### Plano de situación ficha 754

## FICHAS DEL INVENTARIO DE PIES ARBÓREOS Y ARBUSTIVOS

### Árbol

Nº de ficha 755  
 Tipo de elemento: Árbol individual  
 Especie: *Ulmus pumila*  
 Altura (m): 5,5  
 Perímetro (cm): 40  
 Altura de la 1ª rama (m): 0  
 Diámetro de copa (m): 4.5

**Localización (\*):** X: 443269  
 Y: 4489210  
\* Localización aproximada, coordenadas UTM (huso 30 N ETRS 1989)

Edad relativa: Joven

**Estado fitosanitario: Bueno**  
 Madera vista: No      Copa terciada: No  
 Huecos: No      Ramas secas: No  
 Inclinación: No      Daños estructurales: No

Plagas o enfermedades No

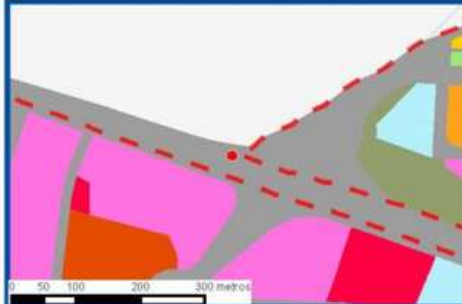


Observaciones:

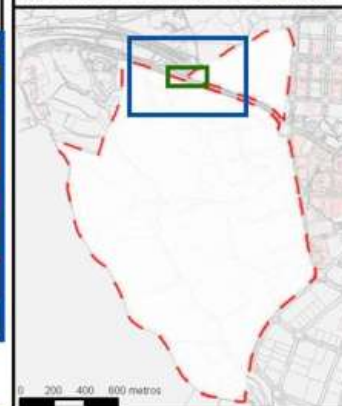
#### LEYENDA DEL PLAN PARCIAL:

- DPH Arroyo Valdelacasa
- RU
- RCL
- RCP
- RCPPL
- RCM
- TC
- AT M Valdelatas
- ZV, Parque Central
- ZV, Parques y Jardines
- SUI
- Equipamientos privado
- EQ
- Red Viaria
- RV, Áreas de acompañamiento

#### Plano de detalle 1 PLAN PARCIAL DEL SECTOR S-1



#### SECTOR S-1 "LOS CARRILES"



#### Plano de detalle 2 SITUACIÓN SOBRE ORTOFOTOGRAFÍA DEL ELEMENTO



#### LEYENDA GENERAL

- Extensión del plano de detalle 1
- Extensión del plano de detalle 2
- Límite del sector S-1
- Árbol individual

#### Plano de situación ficha 755

## FICHAS DEL INVENTARIO DE PIES ARBÓREOS Y ARBUSTIVOS

### Árbol

Nº de ficha 756  
 Tipo de elemento: Árbol individual  
 Especie: *Ulmus pumila*  
 Altura (m): 5  
 Perímetro (cm): 25  
 Altura de la 1ª rama (m): 0  
 Diámetro de copa (m): 4

**Localización (\*):** X: 443267  
 Y: 4489209  
\* Localización aproximada, coordenadas UTM (huso 30 N ETRS 1989)

Edad relativa: Joven

### Estado fitosanitario:

**Bueno**

Madera vista: No      Copa terciada: No  
 Huecos: No      Ramas secas: No  
 Inclinación: No      Daños estructurales: No

Plagas o enfermedades No

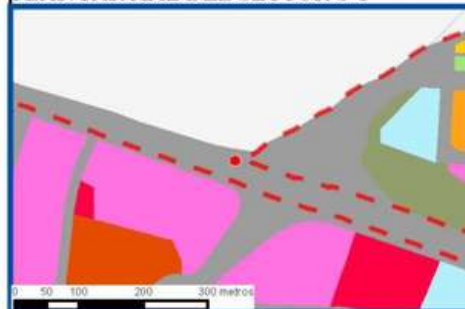


Observaciones:

### LEYENDA DEL PLAN PARCIAL:

- DPH Arroyo Valdelacasa
- RU
- RCL
- RCP
- RCPPL
- RCM
- TC
- AT M Valdelatas
- ZV, Parque Central
- ZV, Parques y Jardines
- SUI
- Equipamientos privado
- EQ
- Red Viaria
- RV, Áreas de acompañamiento

### Plano de detalle 1 PLAN PARCIAL DEL SECTOR S-1



### SECTOR S-1 "LOS CARRILES"



### Plano de detalle 2 SITUACIÓN SOBRE ORTOFOTOGRAFÍA DEL ELEMENTO



### LEYENDA GENERAL

- Extensión del plano de detalle 1
- Extensión del plano de detalle 2
- Límite del sector S-1
- Árbol individual

### Plano de situación ficha 756

## FICHAS DEL INVENTARIO DE PIES ARBÓREOS Y ARBUSTIVOS

### Árbol

Nº de ficha 757  
 Tipo de elemento: Árbol individual  
 Especie: *Sophora japonica*  
 Altura (m): 5  
 Perímetro (cm): 66  
 Altura de la 1ª rama (m): 2.5  
 Diámetro de copa (m): 3.5

**Localización (\*):** X: 443457  
 Y: 4489209  
\* Localización aproximada, coordenadas UTM (huso 30 N ETRS 1989)

Edad relativa: Muerto

**Estado fitosanitario: Muerto**  
 Madera vista: No      Copa terciada: No  
 Huecos: No      Ramas secas: No  
 Inclinación: No      Daños estructurales: No

Plagas o enfermedades No

Observaciones:



#### LEYENDA DEL PLAN PARCIAL:

-  DPH Arroyo Valdelacasa
-  RU
-  RCL
-  RCP
-  RCPPL
-  RCM
-  TC
-  AT M Valdelatas
-  ZV, Parque Central
-  ZV, Parques y Jardines
-  SUI
-  Equipamientos privado
-  EQ
-  Red Viaria
-  RV, Áreas de acompañamiento



#### Plano de detalle 2 SITUACIÓN SOBRE ORTOFOTOGRAFÍA DEL ELEMENTO



#### LEYENDA GENERAL

-  Extensión del plano de detalle 1
-  Extensión del plano de detalle 2
-  Límite del sector S-1
-  Árbol individual



Plano de situación ficha 757

## FICHAS DEL INVENTARIO DE PIES ARBÓREOS Y ARBUSTIVOS

### Árbol

Nº de ficha 758  
 Tipo de elemento: Árbol individual  
 Especie: *Pinus pinea*  
 Altura (m): 5  
 Perímetro (cm): 87  
 Altura de la 1ª rama (m): 1  
 Diámetro de copa (m): 3.5

**Localización (\*):** X: 442979  
 Y: 4489209  
\* Localización aproximada, coordenadas UTM (huso 30 N ETRS 1989)

Edad relativa: Joven

### Estado fitosanitario: Bueno

Madera vista: No      Copa terciada: No  
 Huecos: No      Ramas secas: No  
 Inclinación: No      Daños estructurales: No

Plagas o enfermedades No

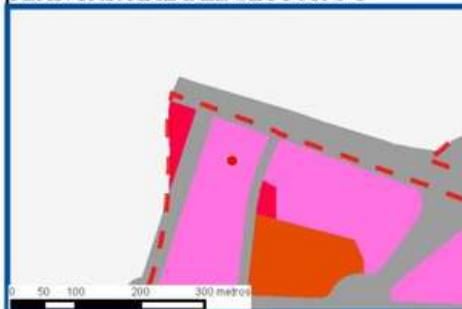
Observaciones:



### LEYENDA DEL PLAN PARCIAL:

- DPH Arroyo Valdelacasa
- RU
- RCL
- RCP
- RCPPL
- RCM
- TC
- AT M Valdelatas
- ZV, Parque Central
- ZV, Parques y Jardines
- SUI
- Equipamientos privado
- EQ
- Red Viaria
- RV, Áreas de acompañamiento

### Plano de detalle 1 PLAN PARCIAL DEL SECTOR S-1



### SECTOR S-1 "LOS CARRILES"



### Plano de detalle 2 SITUACIÓN SOBRE ORTOFOTOGRAFÍA DEL ELEMENTO



### LEYENDA GENERAL

- Extensión del plano de detalle 1
- Extensión del plano de detalle 2
- Límite del sector S-1
- Árbol individual

### Plano de situación ficha 758



**FICHAS DEL INVENTARIO DE PIES ARBÓREOS Y ARBUSTIVOS**

**Árbol**

Nº de ficha 759  
 Tipo de elemento: Árbol individual  
 Especie: *Ulmus pumila*  
 Altura (m): 6  
 Perímetro (cm): 18  
 Altura de la 1ª rama (m): 0  
 Diámetro de copa (m): 4

**Localización (\*):** X: 443351  
 Y: 4489209  
\* Localización aproximada, coordenadas UTM (huso 30 N ETRS 1989)

Edad relativa: Joven

**Estado fitosanitario:**

**Bueno**

Madera vista: No      Copa terciada: No  
 Huecos: No      Ramas secas: No  
 Inclinación: No      Daños estructurales: No

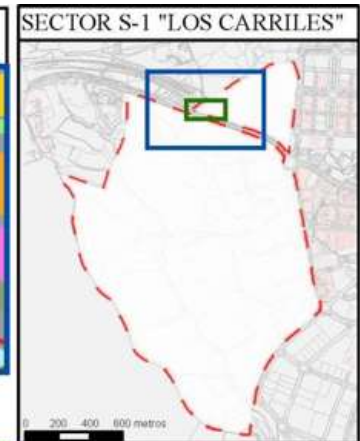
Plagas o enfermedades No



Observaciones:

**LEYENDA DEL PLAN PARCIAL:**

- DPH Arroyo Valdelacasa
- RU
- RCL
- RCP
- RCPPL
- RCM
- TC
- AT M Valdelatas
- ZV, Parque Central
- ZV, Parques y Jardines
- SUI
- Equipamientos privado
- EQ
- Red Viaria
- RV, Áreas de acompañamiento



**Plano de detalle 2 SITUACIÓN SOBRE ORTOFOTOGRAFÍA DEL ELEMENTO**



## FICHAS DEL INVENTARIO DE PIES ARBÓREOS Y ARBUSTIVOS

### Árbol

Nº de ficha 760  
 Tipo de elemento: Árbol individual  
 Especie: *Ulmus pumila*  
 Altura (m): 3,5  
 Perímetro (cm): 29  
 Altura de la 1ª rama (m): 0.8  
 Diámetro de copa (m): 3

**Localización (\*):** X: 443358  
 Y: 4489208  
\* Localización aproximada, coordenadas UTM (huso 30 N ETRS 1989)

Edad relativa: Joven

### Estado fitosanitario:

**Bueno**

Madera vista: No      Copa terciada: No  
 Huecos: No      Ramas secas: No  
 Inclinación: 30°      Daños estructurales: No

Plagas o enfermedades No

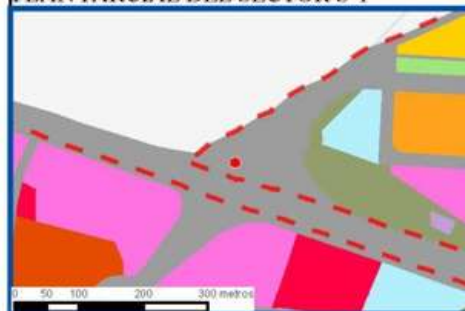


Observaciones:

### LEYENDA DEL PLAN PARCIAL:

-  DPH Arroyo Valdelacasa
-  RU
-  RCL
-  RCP
-  RCPPL
-  RCM
-  TC
-  AT M Valdelatas
-  ZV, Parque Central
-  ZV, Parques y Jardines
-  SUI
-  Equipamientos privado
-  EQ
-  Red Viaria
-  RV, Áreas de acompañamiento

### Plano de detalle 1 PLAN PARCIAL DEL SECTOR S-1



### SECTOR S-1 "LOS CARRILES"



### Plano de detalle 2 SITUACIÓN SOBRE ORTOFOTOGRAFÍA DEL ELEMENTO



### LEYENDA GENERAL

-  Extensión del plano de detalle 1
-  Extensión del plano de detalle 2
-  Límite del sector S-1
-  Árbol individual

### Plano de situación ficha 760

Plan Parcial del Sector S-1 "Los Carriles"

Anexo VIII. Inventario de pies arbóreos y arbustivos

## FICHAS DEL INVENTARIO DE PIES ARBÓREOS Y ARBUSTIVOS

### Árbol

Nº de ficha 761  
 Tipo de elemento: Árbol individual  
 Especie: *Pinus pinea*  
 Altura (m): 5  
 Perímetro (cm): 50  
 Altura de la 1ª rama (m): 2.5  
 Diámetro de copa (m): 1.5

**Localización (\*):** X: 443011  
 Y: 4489208  
\* Localización aproximada, coordenadas UTM (huso 30 N ETRS 1989)

Edad relativa: Joven

### Estado fitosanitario: Bueno

Madera vista: No	Copa terciada: No
Huecos: No	Ramas secas: No
Inclinación: 40°	Daños estructurales: No

Plagas o enfermedades No

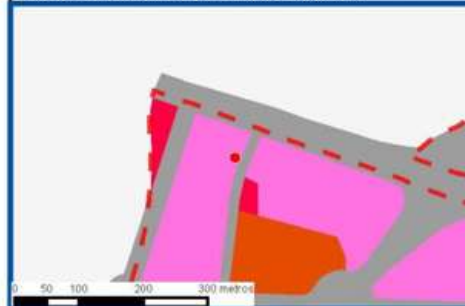
Observaciones:



### LEYENDA DEL PLAN PARCIAL:

- DPH Arroyo Valdelacasa
- RU
- RCL
- RCP
- RCPPL
- RCM
- TC
- AT M Valdelatas
- ZV, Parque Central
- ZV, Parques y Jardines
- SUI
- Equipamientos privado
- EQ
- Red Viaria
- RV, Áreas de acompañamiento

### Plano de detalle 1 PLAN PARCIAL DEL SECTOR S-1



### SECTOR S-1 "LOS CARRILES"



### Plano de detalle 2 SITUACIÓN SOBRE ORTOFOTOGRAFÍA DEL ELEMENTO



### LEYENDA GENERAL

- Extensión del plano de detalle 1
- Extensión del plano de detalle 2
- Límite del sector S-1
- Árbol individual



### Plano de situación ficha 761

**FICHAS DEL INVENTARIO DE PIES ARBÓREOS Y ARBUSTIVOS**

**Árbol**

Nº de ficha 762  
 Tipo de elemento: Árbol individual  
 Especie: *Ulmus pumila*  
 Altura (m): 8,5  
 Perímetro (cm): 96  
 Altura de la 1ª rama (m): 2  
 Diámetro de copa (m): 6.5

**Localización (\*):** X: 443638  
 Y: 4489208  
\* Localización aproximada, coordenadas UTM (huso 30 N ETRS 1989)

Edad relativa: Joven

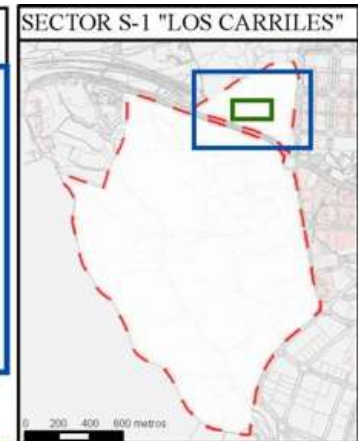
**Estado fitosanitario: Regular**  
 Madera vista: No      Copa terciada: No  
 Huecos: No              Ramas secas: Si  
 Inclinación: No        Daños estructurales: No  
 Plagas o enfermedades: No




Observaciones:

**LEYENDA DEL PLAN PARCIAL:**

- DPH Arroyo Valdelacasa
- RU
- RCL
- RCP
- RCPPL
- RCM
- TC
- AT M Valdelatas
- ZV, Parque Central
- ZV, Parques y Jardines
- SUI
- Equipamientos privado
- EQ
- Red Viaria
- RV, Áreas de acompañamiento



**Plano de detalle 2 SITUACIÓN SOBRE ORTOFOTOGRAFÍA DEL ELEMENTO**



**LEYENDA GENERAL**

- Extensión del plano de detalle 1
- Extensión del plano de detalle 2
- Límite del sector S-1
- Árbol individual

**Plano de situación ficha 762**

## FICHAS DEL INVENTARIO DE PIES ARBÓREOS Y ARBUSTIVOS

### Árbol

Nº de ficha 763  
 Tipo de elemento: Árbol individual  
 Especie: *Sophora japonica*  
 Altura (m): 5  
 Perímetro (cm): 97  
 Altura de la 1ª rama (m): 0.4  
 Diámetro de copa (m): 3

**Localización (\*):** X: 443452  
 Y: 4489208  
\* Localización aproximada, coordenadas UTM (huso 30 N ETRS 1989)

Edad relativa: Decrépito

### Estado fitosanitario: Malo

Madera vista: No      Copa terciada: No  
 Huecos: No      Ramas secas: Si  
 Inclinación: No      Daños estructurales: No

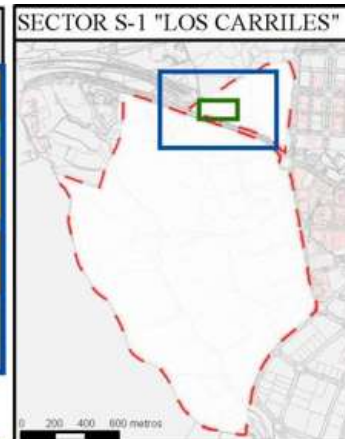
Plagas o enfermedades No



Observaciones:

#### LEYENDA DEL PLAN PARCIAL:

- DPH Arroyo Valdelacasa
- RU
- RCL
- RCP
- RCPPL
- RCM
- TC
- AT M Valdelatas
- ZV, Parque Central
- ZV, Parques y Jardines
- SUI
- Equipamientos privado
- EQ
- Red Viaria
- RV, Áreas de acompañamiento



#### Plano de detalle 2 SITUACIÓN SOBRE ORTOFOTOGRAFÍA DEL ELEMENTO



#### LEYENDA GENERAL

- Extensión del plano de detalle 1
- Extensión del plano de detalle 2
- Límite del sector S-1
- Árbol individual



#### Plano de situación ficha 763

## FICHAS DEL INVENTARIO DE PIES ARBÓREOS Y ARBUSTIVOS

### Árbol

Nº de ficha 764  
 Tipo de elemento: Árbol individual  
 Especie: *Sophora japonica*  
 Altura (m): 5  
 Perímetro (cm): 78  
 Altura de la 1ª rama (m): 2  
 Diámetro de copa (m): 3

**Localización (\*):** X: 443482  
 Y: 4489208  
\* Localización aproximada, coordenadas UTM (huso 30 N ETRS 1989)

Edad relativa: Decrépito

### Estado fitosanitario: Malo

Madera vista: Si      Copa terciada: No  
 Huecos: No      Ramas secas: Si  
 Inclinación: No      Daños estructurales: No

Plagas o enfermedades No

Observaciones:



### LEYENDA DEL PLAN PARCIAL:

-  DPH Arroyo Valdelacasa
-  RU
-  RCL
-  RCP
-  RCPPL
-  RCM
-  TC
-  AT M Valdelatas
-  ZV, Parque Central
-  ZV, Parques y Jardines
-  SUI
-  Equipamientos privado
-  EQ
-  Red Viaria
-  RV, Áreas de acompañamiento

### Plano de detalle 1 PLAN PARCIAL DEL SECTOR S-1



### SECTOR S-1 "LOS CARRILES"



### Plano de detalle 2 SITUACIÓN SOBRE ORTOFOTOGRAFÍA DEL ELEMENTO



### LEYENDA GENERAL

-  Extensión del plano de detalle 1
-  Extensión del plano de detalle 2
-  Límite del sector S-1
-  Árbol individual



### Plano de situación ficha 764

Plan Parcial del Sector S-1 "Los Carriles"

Anexo VIII. Inventario de pies arbóreos y arbustivos

## FICHAS DEL INVENTARIO DE PIES ARBÓREOS Y ARBUSTIVOS

### Árbol

Nº de ficha 765  
 Tipo de elemento: Árbol individual  
 Especie: *Pinus pinea*  
 Altura (m): 8  
 Perímetro (cm): 100  
 Altura de la 1ª rama (m): 1.9  
 Diámetro de copa (m): 3.5

**Localización (\*):** X: 443008  
 Y: 4489208  
\* Localización aproximada, coordenadas UTM (huso 30 N ETRS 1989)

Edad relativa: Joven

### Estado fitosanitario: Bueno

Madera vista: No      Copa terciada: No  
 Huecos: No      Ramas secas: No  
 Inclinación: No      Daños estructurales: No

Plagas o enfermedades No

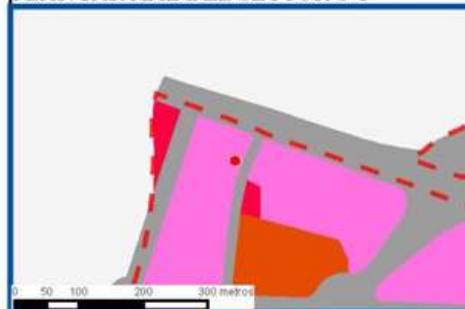
Observaciones:



### LEYENDA DEL PLAN PARCIAL:

- DPH Arroyo Valdelacasa
- RU
- RCL
- RCP
- RCPPL
- RCM
- TC
- AT M Valdelatas
- ZV, Parque Central
- ZV, Parques y Jardines
- SUI
- Equipamientos privado
- EQ
- Red Viaria
- RV, Áreas de acompañamiento

### Plano de detalle 1 PLAN PARCIAL DEL SECTOR S-1



### SECTOR S-1 "LOS CARRILES"



### Plano de detalle 2 SITUACIÓN SOBRE ORTOFOTOGRAFÍA DEL ELEMENTO



### LEYENDA GENERAL

- Extensión del plano de detalle 1
- Extensión del plano de detalle 2
- Límite del sector S-1
- Árbol individual

### Plano de situación ficha 765

**FICHAS DEL INVENTARIO DE PIES ARBÓREOS Y ARBUSTIVOS**

**Árbol**

Nº de ficha 766  
 Tipo de elemento: Árbol individual  
 Especie: *Pinus pinea*  
 Altura (m): 7  
 Perímetro (cm): 105  
 Altura de la 1ª rama (m): 1.3  
 Diámetro de copa (m): 4.5

**Localización (\*):** X: 442997  
 Y: 4489207  
\* Localización aproximada, coordenadas UTM (huso 30 N ETRS 1989)

Edad relativa: Joven

**Estado fitosanitario:**

**Bueno**

Madera vista: No      Copa terciada: No  
 Huecos: No      Ramas secas: No  
 Inclinación: No      Daños estructurales: No

Plagas o enfermedades No

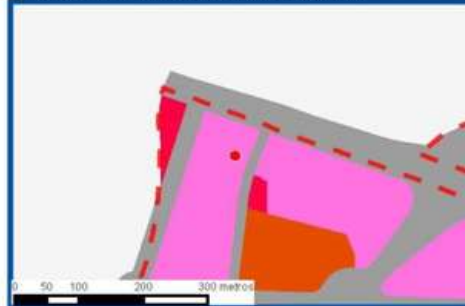


Observaciones:

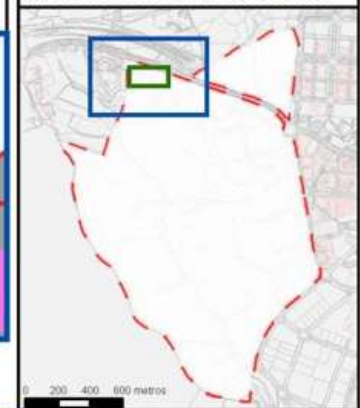
**LEYENDA DEL PLAN PARCIAL:**

- DPH Arroyo Valdelacasa
- RU
- RCL
- RCP
- RCPPL
- RCM
- TC
- AT M Valdelatas
- ZV, Parque Central
- ZV, Parques y Jardines
- SUI
- Equipamientos privado
- EQ
- Red Viaria
- RV, Áreas de acompañamiento

Plano de detalle 1  
 PLAN PARCIAL DEL SECTOR S-1



SECTOR S-1 "LOS CARRILES"



Plano de detalle 2  
 SITUACIÓN SOBRE ORTOFOTOGRAFÍA DEL ELEMENTO



**LEYENDA GENERAL**

- Extensión del plano de detalle 1
- Extensión del plano de detalle 2
- Límite del sector S-1
- Árbol individual



Plano de situación ficha 766



## FICHAS DEL INVENTARIO DE PIES ARBÓREOS Y ARBUSTIVOS

### Árbol

Nº de ficha 767  
 Tipo de elemento: Árbol individual  
 Especie: *Ulmus pumila*  
 Altura (m): 7,5  
 Perímetro (cm): 42  
 Altura de la 1ª rama (m): 0  
 Diámetro de copa (m): 4

**Localización (\*):** X: 443347  
 Y: 4489207  
\* Localización aproximada, coordenadas UTM (huso 30 N ETRS 1989)

Edad relativa: Joven

### Estado fitosanitario:

**Bueno**

Madera vista: No      Copa terciada: No  
 Huecos: No      Ramas secas: No  
 Inclinación: No      Daños estructurales: No

Plagas o enfermedades No



Observaciones:

### LEYENDA DEL PLAN PARCIAL:

- DPH Arroyo Valdelacasa
- RU
- RCL
- RCP
- RCPPL
- RCM
- TC
- AT M Valdelatas
- ZV, Parque Central
- ZV, Parques y Jardines
- SUI
- Equipamiento privado
- EQ
- Red Viaria
- RV, Áreas de acompañamiento



### Plano de detalle 2 SITUACIÓN SOBRE ORTOFOTOGRAFÍA DEL ELEMENTO



### LEYENDA GENERAL

- Extensión del plano de detalle 1
- Extensión del plano de detalle 2
- Límite del sector S-1
- Árbol individual

Plano de situación ficha 767

Plan Parcial del Sector S-1 "Los Carriles"

Anexo VIII. Inventario de pies arbóreos y arbustivos

## FICHAS DEL INVENTARIO DE PIES ARBÓREOS Y ARBUSTIVOS

### Árbol

Nº de ficha 768  
 Tipo de elemento: Árbol individual  
 Especie: *Ulmus pumila*  
 Altura (m): 10  
 Perímetro (cm): 163  
 Altura de la 1ª rama (m): 2.6  
 Diámetro de copa (m): 7

**Localización (\*):** X: 443362  
 Y: 4489207  
\* Localización aproximada, coordenadas UTM (huso 30 N ETRS 1989)

Edad relativa: Decrépito

### Estado fitosanitario: **Malo**

Madera vista: No      Copa terciada: No  
 Huecos: No      Ramas secas: No  
 Inclinación: No      Daños estructurales: No

Plagas o enfermedades No



Observaciones:

#### LEYENDA DEL PLAN PARCIAL:

- DPH Arroyo Valdelacasa
- RU
- RCL
- RCP
- RCPPL
- RCM
- TC
- AT M Valdelatas
- ZV, Parque Central
- ZV, Parques y Jardines
- SUI
- Equipamientos privado
- EQ
- Red Viaria
- RV, Áreas de acompañamiento



#### Plano de detalle 2 SITUACIÓN SOBRE ORTOFOTOGRAFÍA DEL ELEMENTO



#### LEYENDA GENERAL

- Extensión del plano de detalle 1
- Extensión del plano de detalle 2
- Límite del sector S-1
- Árbol individual

#### Plano de situación ficha 768

Plan Parcial del Sector S-1 "Los Carriles"

Anexo VIII. Inventario de pies arbóreos y arbustivos

## FICHAS DEL INVENTARIO DE PIES ARBÓREOS Y ARBUSTIVOS

### Árbol

Nº de ficha 769  
 Tipo de elemento: Árbol individual  
 Especie: *Sophora japonica*  
 Altura (m): 5  
 Perímetro (cm): 50  
 Altura de la 1ª rama (m): 2.4  
 Diámetro de copa (m): 2.5

**Localización (\*):** X: 443442  
 Y: 4489207  
\* Localización aproximada, coordenadas UTM (huso 30 N ETRS 1989)

Edad relativa: Decrépito

### Estado fitosanitario: Malo

Madera vista: No      Copa terciada: No  
 Huecos: No      Ramas secas: Si  
 Inclinación: No      Daños estructurales: No

Plagas o enfermedades No



Observaciones:

#### LEYENDA DEL PLAN PARCIAL:

- DPH Arroyo Valdelacasa
- RU
- RCL
- RCP
- RCPPL
- RCM
- TC
- AT M Valdelatas
- ZV, Parque Central
- ZV, Parques y Jardines
- SUI
- Equipamientos privado
- EQ
- Red Viaria
- RV, Áreas de acompañamiento



#### Plano de detalle 2 SITUACIÓN SOBRE ORTOFOTOGRAFÍA DEL ELEMENTO



#### LEYENDA GENERAL

- Extensión del plano de detalle 1
- Extensión del plano de detalle 2
- Límite del sector S-1
- Árbol individual

#### Plano de situación ficha 769

## FICHAS DEL INVENTARIO DE PIES ARBÓREOS Y ARBUSTIVOS

### Árbol

Nº de ficha 770  
 Tipo de elemento: Árbol individual  
 Especie: *Sophora japonica*  
 Altura (m): 5  
 Perímetro (cm): 61  
 Altura de la 1ª rama (m): 1.7  
 Diámetro de copa (m): 3

**Localización (\*):** X: 443474  
 Y: 4489207  
\* Localización aproximada, coordenadas UTM (huso 30 N ETRS 1989)

Edad relativa: Decrépito

### Estado fitosanitario: Malo

Madera vista: No      Copa terciada: No  
 Huecos: No      Ramas secas: Si  
 Inclinación: No      Daños estructurales: No

Plagas o enfermedades No

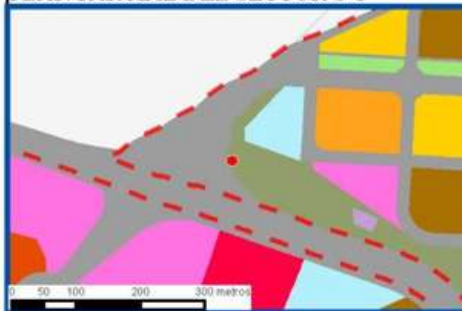


Observaciones:

### LEYENDA DEL PLAN PARCIAL:

-  DPH Arroyo Valdelacasa
-  RU
-  RCL
-  RCP
-  RCPPL
-  RCM
-  TC
-  AT M Valdelatas
-  ZV, Parque Central
-  ZV, Parques y Jardines
-  SUI
-  Equipamientos privado
-  EQ
-  Red Viaria
-  RV, Áreas de acompañamiento

### Plano de detalle 1 PLAN PARCIAL DEL SECTOR S-1



### SECTOR S-1 "LOS CARRILES"



### Plano de detalle 2 SITUACIÓN SOBRE ORTOFOTOGRAFÍA DEL ELEMENTO



### LEYENDA GENERAL

-  Extensión del plano de detalle 1
-  Extensión del plano de detalle 2
-  Límite del sector S-1
-  Árbol individual

### Plano de situación ficha 770

Plan Parcial del Sector S-1 "Los Carriles"

Anexo VIII. Inventario de pies arbóreos y arbustivos

## FICHAS DEL INVENTARIO DE PIES ARBÓREOS Y ARBUSTIVOS

### Árbol

Nº de ficha 771  
 Tipo de elemento: Árbol individual  
 Especie: *Pinus pinea*  
 Altura (m): 4  
 Perímetro (cm): 51  
 Altura de la 1ª rama (m): 1.8  
 Diámetro de copa (m): 2.5

**Localización (\*):** X: 442984  
 Y: 4489207  
\* Localización aproximada, coordenadas UTM (huso 30 N ETRS 1989)

Edad relativa: Joven

**Estado fitosanitario: Bueno**  
 Madera vista: No      Copa terciada: No  
 Huecos: No      Ramas secas: No  
 Inclinación: No      Daños estructurales: No

Plagas o enfermedades No

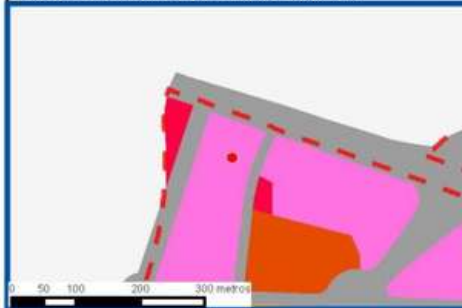


Observaciones:

#### LEYENDA DEL PLAN PARCIAL:

-  DPH Arroyo Valdelacasa
-  RU
-  RCL
-  RCP
-  RCPPL
-  RCM
-  TC
-  AT M Valdelatas
-  ZV, Parque Central
-  ZV, Parques y Jardines
-  SUI
-  Equipamientos privado
-  EQ
-  Red Viaria
-  RV, Áreas de acompañamiento

#### Plano de detalle 1 PLAN PARCIAL DEL SECTOR S-1



#### SECTOR S-1 "LOS CARRILES"



#### Plano de detalle 2 SITUACIÓN SOBRE ORTOFOTOGRAFÍA DEL ELEMENTO



#### LEYENDA GENERAL

-  Extensión del plano de detalle 1
-  Extensión del plano de detalle 2
-  Límite del sector S-1
-  Árbol individual

#### Plano de situación ficha 771

**FICHAS DEL INVENTARIO DE PIES ARBÓREOS Y ARBUSTIVOS**

**Arbusto**

Nº de ficha 772  
 Tipo de elemento: Arbusto individual  
 Especie: *Cupressus arizonica*  
 Altura (m): 1,5  
 Diámetro (m): 1,5

**Localización (\*):** X: 443349  
 Y: 4489206  
\* Localización aproximada, coordenadas UTM (huso 30 N ETRS 1989)

**Estado fitosanitario: Bueno**



Observaciones:

**LEYENDA DEL PLAN PARCIAL:**

- DPH Arroyo Valdelacasa
- RU
- RCL
- RCP
- RCPPL
- RCM
- TC
- AT M Valdelatas
- ZV, Parque Central
- ZV, Parques y Jardines
- SUI
- Equipamientos privado
- EQ
- Red Viaria
- RV, Áreas de acompañamiento



**Plano de detalle 2 SITUACIÓN SOBRE ORTOFOTOGRAFÍA DEL ELEMENTO**



## FICHAS DEL INVENTARIO DE PIES ARBÓREOS Y ARBUSTIVOS

### Árbol

Nº de ficha 773  
 Tipo de elemento: Árbol individual  
 Especie: *Sophora japonica*  
 Altura (m): 3,5  
 Perímetro (cm): 34  
 Altura de la 1ª rama (m): 2  
 Diámetro de copa (m): 1.5

**Localización (\*):** X: 443432  
 Y: 4489206  
\* Localización aproximada, coordenadas UTM (huso 30 N ETRS 1989)

Edad relativa: Joven

**Estado fitosanitario: Regular**  
 Madera vista: No      Copa terciada: No  
 Huecos: No              Ramas secas: Si  
 Inclinación: No        Daños estructurales: No

Plagas o enfermedades No

Observaciones:



#### LEYENDA DEL PLAN PARCIAL:

-  DPH Arroyo Valdelacasa
-  RU
-  RCL
-  RCP
-  RCPPL
-  RCM
-  TC
-  AT M Valdelatas
-  ZV, Parque Central
-  ZV, Parques y Jardines
-  SUI
-  Equipamientos privado
-  EQ
-  Red Viaria
-  RV, Áreas de acompañamiento



#### Plano de detalle 2 SITUACIÓN SOBRE ORTOFOTOGRAFÍA DEL ELEMENTO



#### LEYENDA GENERAL

-  Extensión del plano de detalle 1
-  Extensión del plano de detalle 2
-  Límite del sector S-1
-  Árbol individual

#### Plano de situación ficha 773

## FICHAS DEL INVENTARIO DE PIES ARBÓREOS Y ARBUSTIVOS

### Árbol

Nº de ficha 774  
 Tipo de elemento: Árbol individual  
 Especie: *Ulmus pumila*  
 Altura (m): 10  
 Perímetro (cm): 145  
 Altura de la 1ª rama (m): 1.5  
 Diámetro de copa (m): 4.5

**Localización (\*):** X: 443290  
 Y: 4489206  
\* Localización aproximada, coordenadas UTM (huso 30 N ETRS 1989)

Edad relativa: Decrépito

### Estado fitosanitario: Malo

Madera vista: No      Copa terciada: Si  
 Huecos: No      Ramas secas: Si  
 Inclinación: No      Daños estructurales: No

Plagas o enfermedades No

Observaciones:



### LEYENDA DEL PLAN PARCIAL:

- DPH Arroyo Valdelacasa
- RU
- RCL
- RCP
- RCPPL
- RCM
- TC
- AT M Valdelatas
- ZV, Parque Central
- ZV, Parques y Jardines
- SUI
- Equipamientos privado
- EQ
- Red Viaria
- RV, Áreas de acompañamiento



### Plano de detalle 2 SITUACIÓN SOBRE ORTOFOTOGRAFÍA DEL ELEMENTO



### LEYENDA GENERAL

- Extensión del plano de detalle 1
- Extensión del plano de detalle 2
- Límite del sector S-1
- Árbol individual



### Plano de situación ficha 774

Plan Parcial del Sector S-1 "Los Carriles"

Anexo VIII. Inventario de pies arbóreos y arbustivos



## FICHAS DEL INVENTARIO DE PIES ARBÓREOS Y ARBUSTIVOS

### Árbol

Nº de ficha 775  
 Tipo de elemento: Árbol individual  
 Especie: *Sophora japonica*  
 Altura (m): 6,5  
 Perímetro (cm): 69  
 Altura de la 1ª rama (m): 2.2  
 Diámetro de copa (m): 4.5

**Localización (\*):** X: 443428  
 Y: 4489205  
\* Localización aproximada, coordenadas UTM (huso 30 N ETRS 1989)

Edad relativa: Joven

#### Estado fitosanitario:

**Regular**

Madera vista:	No	Copa terciada:	No
Huecos:	No	Ramas secas:	Si
Inclinación:	No	Daños estructurales:	No

Plagas o enfermedades No



Observaciones:

#### LEYENDA DEL PLAN PARCIAL:

- DPH Arroyo Valdelacasa
- RU
- RCL
- RCP
- RCPPL
- RCM
- TC
- AT M Valdelatas
- ZV, Parque Central
- ZV, Parques y Jardines
- SUI
- Equipamientos privado
- EQ
- Red Viaria
- RV, Áreas de acompañamiento



#### Plano de detalle 2 SITUACIÓN SOBRE ORTOFOTOGRAFÍA DEL ELEMENTO



#### LEYENDA GENERAL

- Extensión del plano de detalle 1
- Extensión del plano de detalle 2
- Límite del sector S-1
- Árbol individual

Plano de situación ficha 775

Plan Parcial del Sector S-1 "Los Carriles"

Anexo VIII. Inventario de pies arbóreos y arbustivos

## FICHAS DEL INVENTARIO DE PIES ARBÓREOS Y ARBUSTIVOS

### Árbol

Nº de ficha 776  
 Tipo de elemento: Árbol individual  
 Especie: *Ulmus pumila*  
 Altura (m): 4  
 Perímetro (cm): 118  
 Altura de la 1ª rama (m): 0.1  
 Diámetro de copa (m): 2.5

**Localización (\*):** X: 443464  
 Y: 4489205  
\* Localización aproximada, coordenadas UTM (huso 30 N ETRS 1989)

Edad relativa: Decrépito

### Estado fitosanitario: Malo

Madera vista: No      Copa terciada: No  
 Huecos: No      Ramas secas: No  
 Inclinación: No      Daños estructurales: Si

Plagas o enfermedades No



Observaciones:

#### LEYENDA DEL PLAN PARCIAL:

- DPH Arroyo Valdelacasa
- RU
- RCL
- RCP
- RCPPL
- RCM
- TC
- AT M Valdelatas
- ZV, Parque Central
- ZV, Parques y Jardines
- SUI
- Equipamientos privado
- EQ
- Red Viaria
- RV, Áreas de acompañamiento



#### Plano de detalle 2 SITUACIÓN SOBRE ORTOFOTOGRAFÍA DEL ELEMENTO



#### LEYENDA GENERAL

- Extensión del plano de detalle 1
- Extensión del plano de detalle 2
- Límite del sector S-1
- Árbol individual

#### Plano de situación ficha 776

**FICHAS DEL INVENTARIO DE PIES ARBÓREOS Y ARBUSTIVOS**

**Arbusto**

Nº de ficha 777  
 Tipo de elemento: Arbusto individual  
 Especie: *Ligustrum japonicum*  
 Altura (m): 3,5  
 Diámetro (m): 2,5

**Localización (\*):** X: 443358  
 Y: 4489205  
\* Localización aproximada, coordenadas UTM (huso 30 N ETRS 1989)

**Estado fitosanitario: Bueno**



Observaciones:

**LEYENDA DEL PLAN PARCIAL:**

- DPH Arroyo Valdelacasa
- RU
- RCL
- RCP
- RCPPL
- RCM
- TC
- AT M Valdelatas
- ZV, Parque Central
- ZV, Parques y Jardines
- SUI
- Equipamiento privado
- EQ
- Red Viaria
- RV, Áreas de acompañamiento



Plano de detalle 2  
SITUACIÓN SOBRE ORTOFOTOGRAFÍA DEL ELEMENTO



## FICHAS DEL INVENTARIO DE PIES ARBÓREOS Y ARBUSTIVOS

### Árbol

Nº de ficha 778  
 Tipo de elemento: Árbol individual  
 Especie: *Ulmus pumila*  
 Altura (m): 2,5  
 Perímetro (cm): 16  
 Altura de la 1ª rama (m): 0.2  
 Diámetro de copa (m): 1.5

**Localización (\*):** X: 443650  
 Y: 4489205  
\* Localización aproximada, coordenadas UTM (huso 30 N ETRS 1989)

Edad relativa: Joven

### Estado fitosanitario:

**Bueno**

Madera vista: No      Copa terciada: No  
 Huecos: No      Ramas secas: No  
 Inclinación: No      Daños estructurales: No

Plagas o enfermedades No




Observaciones:

### LEYENDA DEL PLAN PARCIAL:

- DPH Arroyo Valdelacasa
- RU
- RCL
- RCP
- RCPPL
- RCM
- TC
- AT M Valdelatas
- ZV, Parque Central
- ZV, Parques y Jardines
- SUI
- Equipamientos privado
- EQ
- Red Viaria
- RV, Áreas de acompañamiento



### Plano de detalle 2 SITUACIÓN SOBRE ORTOFOTOGRAFÍA DEL ELEMENTO



### LEYENDA GENERAL

- Extensión del plano de detalle 1
- Extensión del plano de detalle 2
- Límite del sector S-1
- Árbol individual

Plano de situación ficha 778

## FICHAS DEL INVENTARIO DE PIES ARBÓREOS Y ARBUSTIVOS

### Árbol

Nº de ficha 779  
 Tipo de elemento: Árbol individual  
 Especie: *Pinus pinea*  
 Altura (m): 6,5  
 Perímetro (cm): 116  
 Altura de la 1ª rama (m): 1.7  
 Diámetro de copa (m): 4.5

**Localización (\*):** X: 443010  
 Y: 4489205  
\* Localización aproximada, coordenadas UTM (huso 30 N ETRS 1989)

Edad relativa: Joven

**Estado fitosanitario: Bueno**  
 Madera vista: No      Copa terciada: No  
 Huecos: No      Ramas secas: No  
 Inclinación: No      Daños estructurales: No

Plagas o enfermedades No

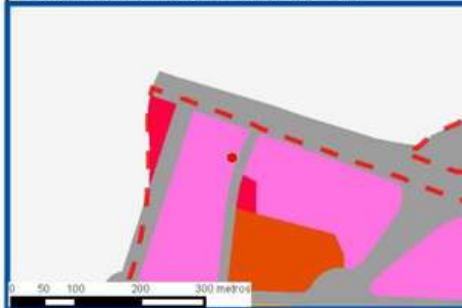
Observaciones: Poda excesiva por interferencia con cable



#### LEYENDA DEL PLAN PARCIAL:

-  DPH Arroyo Valdelacasa
-  RU
-  RCL
-  RCP
-  RCPPL
-  RCM
-  TC
-  AT M Valdelatas
-  ZV, Parque Central
-  ZV, Parques y Jardines
-  SUI
-  Equipamientos privado
-  EQ
-  Red Viaria
-  RV, Áreas de acompañamiento

#### Plano de detalle 1 PLAN PARCIAL DEL SECTOR S-1



#### SECTOR S-1 "LOS CARRILES"



#### Plano de detalle 2 SITUACIÓN SOBRE ORTOFOTOGRAFÍA DEL ELEMENTO



#### LEYENDA GENERAL

-  Extensión del plano de detalle 1
-  Extensión del plano de detalle 2
-  Límite del sector S-1
-  Árbol individual



#### Plano de situación ficha 779

## FICHAS DEL INVENTARIO DE PIES ARBÓREOS Y ARBUSTIVOS

### Árbol

Nº de ficha 780  
 Tipo de elemento: Árbol individual  
 Especie: *Pinus pinea*  
 Altura (m): 3  
 Perímetro (cm): 37  
 Altura de la 1ª rama (m): 1.2  
 Diámetro de copa (m): 2

**Localización (\*):** X: 442990  
 Y: 4489205  
\* Localización aproximada, coordenadas UTM (huso 30 N ETRS 1989)

Edad relativa: Joven

### Estado fitosanitario: Bueno

Madera vista: No      Copa terciada: No  
 Huecos: No      Ramas secas: No  
 Inclinación: No      Daños estructurales: No

Plagas o enfermedades No

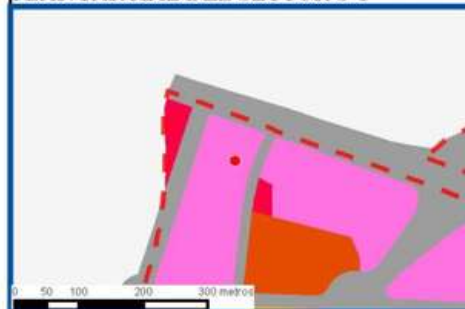
Observaciones:



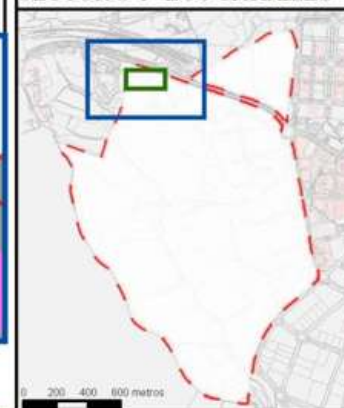
### LEYENDA DEL PLAN PARCIAL:

- DPH Arroyo Valdelacasa
- RU
- RCL
- RCP
- RCPPL
- RCM
- TC
- AT M Valdelatas
- ZV, Parque Central
- ZV, Parques y Jardines
- SUI
- Equipamientos privado
- EQ
- Red Viaria
- RV, Áreas de acompañamiento

### Plano de detalle 1 PLAN PARCIAL DEL SECTOR S-1



### SECTOR S-1 "LOS CARRILES"



### Plano de detalle 2 SITUACIÓN SOBRE ORTOFOTOGRAFÍA DEL ELEMENTO



### LEYENDA GENERAL

- Extensión del plano de detalle 1
- Extensión del plano de detalle 2
- Límite del sector S-1
- Árbol individual

### Plano de situación ficha 780

## FICHAS DEL INVENTARIO DE PIES ARBÓREOS Y ARBUSTIVOS

### Arbusto

Nº de ficha 781  
 Tipo de elemento: Agrupaciones tupidas y setos  
 Especie: *Rubus ulmifolius*  
 Altura (m): 2,5  
 Ancho (m): 3

Especies acompañantes: *Pyracantha coccinea*,  
*Pittosporum tobira*

**Estado fitosanitario: Bueno**

**Localización (\*):** X: 443293  
 Y: 4489205  
\* Localización aproximada, coordenadas UTM (huso 30 N ETRS 1989)

Superficie (m<sup>2</sup>): 28



Observaciones:

#### LEYENDA DEL PLAN PARCIAL:

-  DPH Arroyo Valdelacasa
-  RU
-  RCL
-  RCP
-  RCPPL
-  RCM
-  TC
-  AT M Valdelatas
-  ZV, Parque Central
-  ZV, Parques y Jardines
-  SUI
-  Equipamientos privado
-  EQ
-  Red Viaria
-  RV, Áreas de acompañamiento



#### Plano de detalle 2 SITUACIÓN SOBRE ORTOFOTOGRAFÍA DEL ELEMENTO



#### LEYENDA GENERAL

-  Extensión del plano de detalle 1
-  Extensión del plano de detalle 2
-  Límite del sector S-1
-  Agrupación de arbustos



#### Plano de situación ficha 781

## FICHAS DEL INVENTARIO DE PIES ARBÓREOS Y ARBUSTIVOS

### Árbol

Nº de ficha 782  
 Tipo de elemento: Agrupación de brotes de cepa  
 Especie: *Ulmus pumila*  
 Altura media (m): 8,5  
 Perímetro medio (cm): 45  
 Altura de la 1ª rama (m): 1.2  
 Diámetro de copa medio ( 5

**Localización (\*):** X: 443283  
 Y: 4489204  
\* Localización aproximada, coordenadas UTM (huso 30 N ETRS 1989)

Edad relativa: Joven

**Estado fitosanitario: Bueno**  
 Madera vista: Si      Copa terciada: No  
 Huecos: No      Ramas secas: No  
 Inclinación: 30°      Daños estructurales: No

Plagas o enfermedades No

Observaciones:



#### LEYENDA DEL PLAN PARCIAL:

- DPH Arroyo Valdelacasa
- RU
- RCL
- RCP
- RCPPL
- RCM
- TC
- AT M Valdelatas
- ZV, Parque Central
- ZV, Parques y Jardines
- SUI
- Equipamientos privado
- EQ
- Red Viaria
- RV, Áreas de acompañamiento



#### Plano de detalle 2 SITUACIÓN SOBRE ORTOFOTOGRAFÍA DEL ELEMENTO



#### LEYENDA GENERAL

- Extensión del plano de detalle 1
- Extensión del plano de detalle 2
- Límite del sector S-1
- Árbol individual

#### Plano de situación ficha 782



**FICHAS DEL INVENTARIO DE PIES ARBÓREOS Y ARBUSTIVOS**

**Árbol**

Nº de ficha 783  
 Tipo de elemento: Árbol individual  
 Especie: *Ulmus pumila*  
 Altura (m): 9  
 Perímetro (cm): 105  
 Altura de la 1ª rama (m): 1.5  
 Diámetro de copa (m): 5

**Localización (\*):** X: 443368  
 Y: 4489204  
\* Localización aproximada, coordenadas UTM (huso 30 N ETRS 1989)

Edad relativa: Joven

**Estado fitosanitario: Regular**  
 Madera vista: No      Copa terciada: Si  
 Huecos: No            Ramas secas: Si  
 Inclinación: No        Daños estructurales: No

Plagas o enfermedades No



Observaciones:

**LEYENDA DEL PLAN PARCIAL:**

- DPH Arroyo Valdelacasa
- RU
- RCL
- RCP
- RCPPL
- RCM
- TC
- AT M Valdelatas
- ZV, Parque Central
- ZV, Parques y Jardines
- SUI
- Equipamientos privado
- EQ
- Red Viaria
- RV, Áreas de acompañamiento



**Plano de detalle 2  
 SITUACIÓN SOBRE ORTOFOTOGRAFÍA DEL ELEMENTO**



**LEYENDA GENERAL**

- Extensión del plano de detalle 1
- Extensión del plano de detalle 2
- Límite del sector S-1
- Árbol individual

**Plano de situación ficha 783**

## FICHAS DEL INVENTARIO DE PIES ARBÓREOS Y ARBUSTIVOS

### Árbol

Nº de ficha 784  
 Tipo de elemento: Árbol individual  
 Especie: *Pinus pinea*  
 Altura (m): 8  
 Perímetro (cm): 80  
 Altura de la 1ª rama (m): 1.3  
 Diámetro de copa (m): 3

**Localización (\*):** X: 443006  
 Y: 4489204  
\* Localización aproximada, coordenadas UTM (huso 30 N ETRS 1989)

Edad relativa: Joven

### Estado fitosanitario: Bueno

Madera vista: No      Copa terciada: No  
 Huecos: No      Ramas secas: No  
 Inclinación: No      Daños estructurales: No

Plagas o enfermedades No

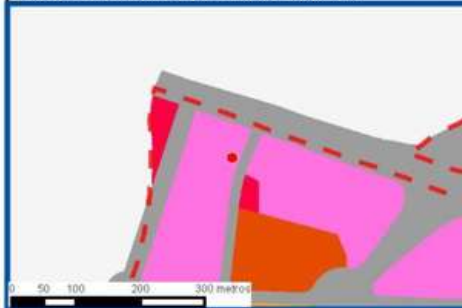


Observaciones:

### LEYENDA DEL PLAN PARCIAL:

- DPH Arroyo Valdelacasa
- RU
- RCL
- RCP
- RCPPL
- RCM
- TC
- AT M Valdelatas
- ZV, Parque Central
- ZV, Parques y Jardines
- SUI
- Equipamientos privado
- EQ
- Red Viaria
- RV, Áreas de acompañamiento

### Plano de detalle 1 PLAN PARCIAL DEL SECTOR S-1



### SECTOR S-1 "LOS CARRILES"



### Plano de detalle 2 SITUACIÓN SOBRE ORTOFOTOGRAFÍA DEL ELEMENTO



### LEYENDA GENERAL

- Extensión del plano de detalle 1
- Extensión del plano de detalle 2
- Límite del sector S-1
- Árbol individual

### Plano de situación ficha 784

Plan Parcial del Sector S-1 "Los Carriles"

Anexo VIII. Inventario de pies arbóreos y arbustivos

**FICHAS DEL INVENTARIO DE PIES ARBÓREOS Y ARBUSTIVOS**

**Arbusto**

Nº de ficha 785  
 Tipo de elemento: Arbusto individual  
 Especie: *Ligustrum japonicum*  
 Altura (m): 3  
 Diámetro (m): 2,5

**Localización (\*):** X: 443373  
 Y: 4489204  
\* Localización aproximada, coordenadas UTM (huso 30 N ETRS 1989)

**Estado fitosanitario: Bueno**



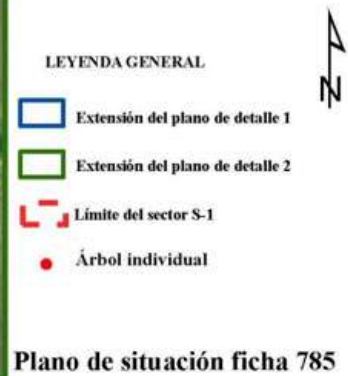
Observaciones:

**LEYENDA DEL PLAN PARCIAL:**

- DPH Arroyo Valdelacasa
- RU
- RCL
- RCP
- RCPPL
- RCM
- TC
- AT M Valdelatas
- ZV, Parque Central
- ZV, Parques y Jardines
- SUI
- Equipamientos privado
- EQ
- Red Viaria
- RV, Áreas de acompañamiento



Plano de detalle 2  
SITUACIÓN SOBRE ORTOFOTOGRAFÍA DEL ELEMENTO



## FICHAS DEL INVENTARIO DE PIES ARBÓREOS Y ARBUSTIVOS

### Árbol

Nº de ficha 786  
 Tipo de elemento: Árbol individual  
 Especie: *Sophora japonica*  
 Altura (m): 5  
 Perímetro (cm): 58  
 Altura de la 1ª rama (m): 1.8  
 Diámetro de copa (m): 2

**Localización (\*):** X: 443457  
 Y: 4489204  
\* Localización aproximada, coordenadas UTM (huso 30 N ETRS 1989)

Edad relativa: Decrépito

### Estado fitosanitario: Malo

Madera vista: Si      Copa terciada: No  
 Huecos: No      Ramas secas: Si  
 Inclinación: No      Daños estructurales: No

Plagas o enfermedades No

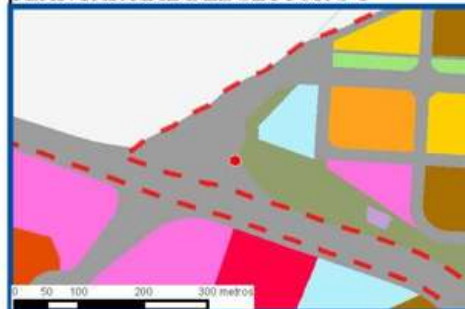


Observaciones:

#### LEYENDA DEL PLAN PARCIAL:

-  DPH Arroyo Valdelacasa
-  RU
-  RCL
-  RCP
-  RCPPL
-  RCM
-  TC
-  AT M Valdelatas
-  ZV, Parque Central
-  ZV, Parques y Jardines
-  SUI
-  Equipamientos privado
-  EQ
-  Red Viaria
-  RV, Áreas de acompañamiento

#### Plano de detalle 1 PLAN PARCIAL DEL SECTOR S-1



#### SECTOR S-1 "LOS CARRILES"



#### Plano de detalle 2 SITUACIÓN SOBRE ORTOFOTOGRAFÍA DEL ELEMENTO



#### LEYENDA GENERAL

-  Extensión del plano de detalle 1
-  Extensión del plano de detalle 2
-  Límite del sector S-1
-  Árbol individual

#### Plano de situación ficha 786

Plan Parcial del Sector S-1 "Los Carriles"

Anexo VIII. Inventario de pies arbóreos y arbustivos

**FICHAS DEL INVENTARIO DE PIES ARBÓREOS Y ARBUSTIVOS**

**Arbusto**

Nº de ficha 787  
 Tipo de elemento: Arbusto individual  
 Especie: *Retama sphaerocarpa*  
 Altura (m): 2  
 Diámetro (m): 3,5

**Localización (\*):** X: 443681  
 Y: 4489203  
\* Localización aproximada, coordenadas UTM (huso 30 N ETRS 1989)

**Estado fitosanitario: Bueno**



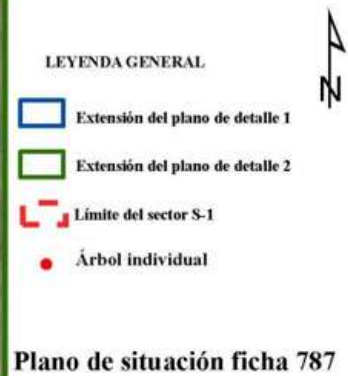
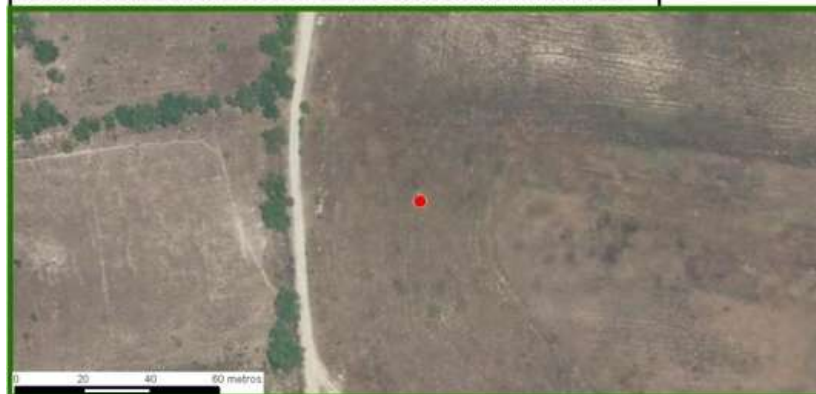
Observaciones:

**LEYENDA DEL PLAN PARCIAL:**

- DPH Arroyo Valdelacasa
- RU
- RCL
- RCP
- RCPPL
- RCM
- TC
- AT M Valdelatas
- ZV, Parque Central
- ZV, Parques y Jardines
- SUI
- Equipamientos privado
- EQ
- Red Viaria
- RV, Áreas de acompañamiento



**Plano de detalle 2 SITUACIÓN SOBRE ORTOFOTOGRAFÍA DEL ELEMENTO**



**Plano de situación ficha 787**

**FICHAS DEL INVENTARIO DE PIES ARBÓREOS Y ARBUSTIVOS**

**Árbol**

Nº de ficha 788  
 Tipo de elemento: Árbol individual  
 Especie: *Ulmus pumila*  
 Altura (m): 9  
 Perímetro (cm): 133  
 Altura de la 1ª rama (m): 0.8  
 Diámetro de copa (m): 6.5

**Localización (\*):** X: 443638  
 Y: 4489203  
\* Localización aproximada, coordenadas UTM (huso 30 N ETRS 1989)

Edad relativa: Maduro

**Estado fitosanitario: Bueno**  
 Madera vista: No      Copa terciada: No  
 Huecos: No              Ramas secas: Si  
 Inclinación: No        Daños estructurales: No

Plagas o enfermedades No




Observaciones:

**LEYENDA DEL PLAN PARCIAL:**

- DPH Arroyo Valdelacasa
- RU
- RCL
- RCP
- RCPPL
- RCM
- TC
- AT M Valdelatas
- ZV, Parque Central
- ZV, Parques y Jardines
- SUI
- Equipamientos privado
- EQ
- Red Viaria
- RV, Áreas de acompañamiento



Plano de detalle 2  
SITUACIÓN SOBRE ORTOFOTOGRAFÍA DEL ELEMENTO



**LEYENDA GENERAL**

- Extensión del plano de detalle 1
- Extensión del plano de detalle 2
- Límite del sector S-1
- Árbol individual

Plano de situación ficha 788

## FICHAS DEL INVENTARIO DE PIES ARBÓREOS Y ARBUSTIVOS

### Árbol

Nº de ficha 789  
 Tipo de elemento: Árbol individual  
 Especie: *Sophora japonica*  
 Altura (m): 6  
 Perímetro (cm): 82  
 Altura de la 1ª rama (m): 2.3  
 Diámetro de copa (m): 5

**Localización (\*):** X: 443419  
 \* Localización aproximada, coordenadas UTM (huso 30 N ETRS 1989) Y: 4489203

Edad relativa: Joven

### Estado fitosanitario: Bueno

Madera vista: No      Copa terciada: No  
 Huecos: No      Ramas secas: Si  
 Inclinación: No      Daños estructurales: No

Plagas o enfermedades No



Observaciones:

### LEYENDA DEL PLAN PARCIAL:

- DPH Arroyo Valdelacasa
- RU
- RCL
- RCP
- RCPPL
- RCM
- TC
- AT M Valdelatas
- ZV, Parque Central
- ZV, Parques y Jardines
- SUI
- Equipamientos privado
- EQ
- Red Viaria
- RV, Áreas de acompañamiento



### Plano de detalle 2 SITUACIÓN SOBRE ORTOFOTOGRAFÍA DEL ELEMENTO



### LEYENDA GENERAL

- Extensión del plano de detalle 1
- Extensión del plano de detalle 2
- Límite del sector S-1
- Árbol individual

### Plano de situación ficha 789

Plan Parcial del Sector S-1 "Los Carriles"

Anexo VIII. Inventario de pies arbóreos y arbustivos

## FICHAS DEL INVENTARIO DE PIES ARBÓREOS Y ARBUSTIVOS

### Árbol

Nº de ficha 790  
 Tipo de elemento: Agrupación de brotes de cepa  
 Especie: *Ulmus pumila*  
 Altura media (m): 8,5  
 Perímetro medio (cm): 42  
 Altura de la 1ª rama (m): 0.5  
 Diámetro de copa medio ( 3.5

**Localización (\*):** X: 443286  
 \* Localización aproximada, coordenadas UTM (huso 30 N ETRS 1989) Y: 4489203

Edad relativa: Joven

#### Estado fitosanitario:

**Bueno**

Madera vista: No      Copa terciada: No  
 Huecos: No      Ramas secas: Si  
 Inclinación: No      Daños estructurales: No

Plagas o enfermedades No



Observaciones:

#### LEYENDA DEL PLAN PARCIAL:

- DPH Arroyo Valdelacasa
- RU
- RCL
- RCP
- RCPPL
- RCM
- TC
- AT M Valdelatas
- ZV, Parque Central
- ZV, Parques y Jardines
- SUI
- Equipamientos privado
- EQ
- Red Viaria
- RV, Áreas de acompañamiento



#### Plano de detalle 2 SITUACIÓN SOBRE ORTOFOTOGRAFÍA DEL ELEMENTO



#### LEYENDA GENERAL

- Extensión del plano de detalle 1
- Extensión del plano de detalle 2
- Límite del sector S-1
- Árbol individual

#### Plano de situación ficha 790

Plan Parcial del Sector S-1 "Los Carriles"

Anexo VIII. Inventario de pies arbóreos y arbustivos



## FICHAS DEL INVENTARIO DE PIES ARBÓREOS Y ARBUSTIVOS

### Árbol

Nº de ficha 791  
 Tipo de elemento: Árbol individual  
 Especie: *Ulmus pumila*  
 Altura (m): 4  
 Perímetro (cm): 34  
 Altura de la 1ª rama (m): 0.1  
 Diámetro de copa (m): 2.5

**Localización (\*):** X: 443461  
 Y: 4489203  
\* Localización aproximada, coordenadas UTM (huso 30 N ETRS 1989)

Edad relativa: Joven

### Estado fitosanitario: Bueno

Madera vista: No      Copa terciada: No  
 Huecos: No      Ramas secas: No  
 Inclinación: No      Daños estructurales: No

Plagas o enfermedades No

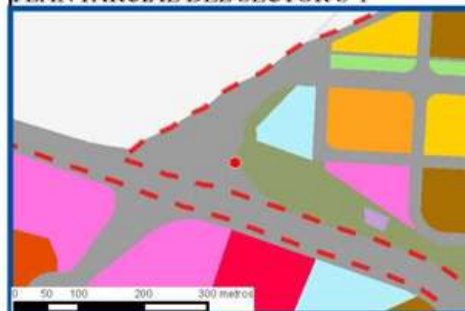
Observaciones:



### LEYENDA DEL PLAN PARCIAL:

-  DPH Arroyo Valdelacasa
-  RU
-  RCL
-  RCP
-  RCPPL
-  RCM
-  TC
-  AT M Valdelatas
-  ZV, Parque Central
-  ZV, Parques y Jardines
-  SUI
-  Equipamientos privado
-  EQ
-  Red Viaria
-  RV, Áreas de acompañamiento

### Plano de detalle 1 PLAN PARCIAL DEL SECTOR S-1



### SECTOR S-1 "LOS CARRILES"



### Plano de detalle 2 SITUACIÓN SOBRE ORTOFOTOGRAFÍA DEL ELEMENTO



### LEYENDA GENERAL

-  Extensión del plano de detalle 1
-  Extensión del plano de detalle 2
-  Límite del sector S-1
-  Árbol individual

### Plano de situación ficha 791

Plan Parcial del Sector S-1 "Los Carriles"

Anexo VIII. Inventario de pies arbóreos y arbustivos

**FICHAS DEL INVENTARIO DE PIES ARBÓREOS Y ARBUSTIVOS**

**Arbusto**

Nº de ficha 792  
 Tipo de elemento: Arbusto individual  
 Especie: *Ulmus pumila*  
 Altura (m): 2  
 Diámetro (m): 1,5

<b>Localización (*):</b>	X: 443472
* Localización aproximada, coordenadas UTM (huso 30 N ETRS 1989)	Y: 4489203

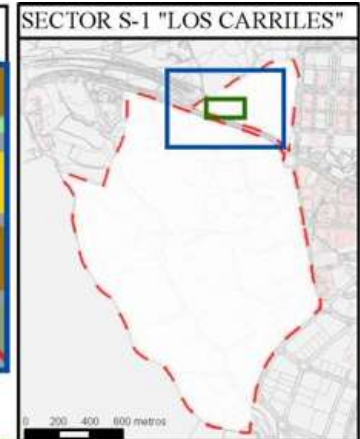
**Estado fitosanitario: Bueno**



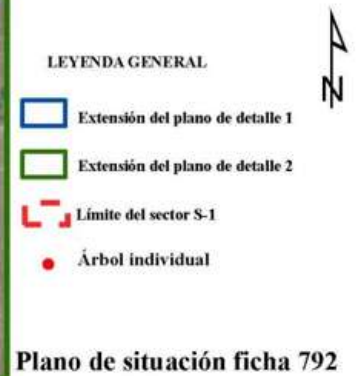
Observaciones:

**LEYENDA DEL PLAN PARCIAL:**

- DPH Arroyo Valdelacasa
- RU
- RCL
- RCP
- RCPPL
- RCM
- TC
- AT M Valdelatas
- ZV, Parque Central
- ZV, Parques y Jardines
- SUI
- Equipamientos privado
- EQ
- Red Viaria
- RV, Áreas de acompañamiento



**Plano de detalle 2 SITUACIÓN SOBRE ORTOFOTOGRAFÍA DEL ELEMENTO**



**Plano de situación ficha 792**

**FICHAS DEL INVENTARIO DE PIES ARBÓREOS Y ARBUSTIVOS**

**Árbol**

Nº de ficha 793  
 Tipo de elemento: Árbol individual  
 Especie: *Ulmus pumila*  
 Altura (m): 2  
 Perímetro (cm): 30  
 Altura de la 1ª rama (m): 0  
 Diámetro de copa (m): 1

**Localización (\*):** X: 443651  
 Y: 4489203  
\* Localización aproximada, coordenadas UTM (huso 30 N ETRS 1989)

Edad relativa: Joven

**Estado fitosanitario: Bueno**  
 Madera vista: No      Copa terciada: No  
 Huecos: No              Ramas secas: No  
 Inclinación: No        Daños estructurales: No

Plagas o enfermedades No




Observaciones:

**LEYENDA DEL PLAN PARCIAL:**

- DPH Arroyo Valdelacasa
- RU
- RCL
- RCP
- RCPPL
- RCM
- TC
- AT M Valdelatas
- ZV, Parque Central
- ZV, Parques y Jardines
- SUI
- Equipamientos privado
- EQ
- Red Viaria
- RV, Áreas de acompañamiento



**Plano de detalle 2 SITUACIÓN SOBRE ORTOFOTOGRAFÍA DEL ELEMENTO**



**LEYENDA GENERAL**

- Extensión del plano de detalle 1
- Extensión del plano de detalle 2
- Límite del sector S-1
- Árbol individual

**Plano de situación ficha 793**

## FICHAS DEL INVENTARIO DE PIES ARBÓREOS Y ARBUSTIVOS

### Árbol

Nº de ficha 794  
 Tipo de elemento: Árbol individual  
 Especie: *Sophora japonica*  
 Altura (m): 5  
 Perímetro (cm): 56  
 Altura de la 1ª rama (m): 2  
 Diámetro de copa (m): 2.5

**Localización (\*):** X: 443452  
 Y: 4489203  
\* Localización aproximada, coordenadas UTM (huso 30 N ETRS 1989)

Edad relativa: Decrépito

### Estado fitosanitario: Malo

Madera vista: No      Copa terciada: No  
 Huecos: No      Ramas secas: Si  
 Inclinación: No      Daños estructurales: No

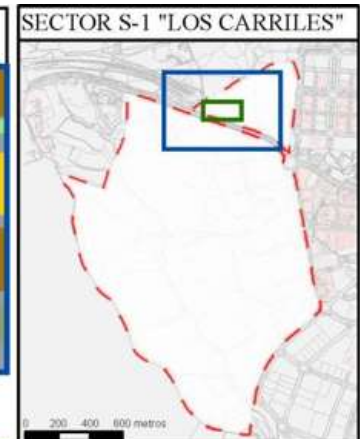
Plagas o enfermedades No

Observaciones:



### LEYENDA DEL PLAN PARCIAL:

-  DPH Arroyo Valdelacasa
-  RU
-  RCL
-  RCP
-  RCPPL
-  RCM
-  TC
-  AT M Valdelatas
-  ZV, Parque Central
-  ZV, Parques y Jardines
-  SUI
-  Equipamientos privado
-  EQ
-  Red Viaria
-  RV, Áreas de acompañamiento



### Plano de detalle 2 SITUACIÓN SOBRE ORTOFOTOGRAFÍA DEL ELEMENTO



### LEYENDA GENERAL

-  Extensión del plano de detalle 1
-  Extensión del plano de detalle 2
-  Límite del sector S-1
-  Árbol individual



Plano de situación ficha 794

Plan Parcial del Sector S-1 "Los Carriles"

Anexo VIII. Inventario de pies arbóreos y arbustivos

## FICHAS DEL INVENTARIO DE PIES ARBÓREOS Y ARBUSTIVOS

### Árbol

Nº de ficha 795  
 Tipo de elemento: Árbol individual  
 Especie: *Pinus pinea*  
 Altura (m): 5  
 Perímetro (cm): 82  
 Altura de la 1ª rama (m): 1.3  
 Diámetro de copa (m): 3

**Localización (\*):** X: 442995  
 Y: 4489203  
\* Localización aproximada, coordenadas UTM (huso 30 N ETRS 1989)

Edad relativa: Joven

### Estado fitosanitario: Bueno

Madera vista: No      Copa terciada: No  
 Huecos: No      Ramas secas: No  
 Inclinación: No      Daños estructurales: No

Plagas o enfermedades No

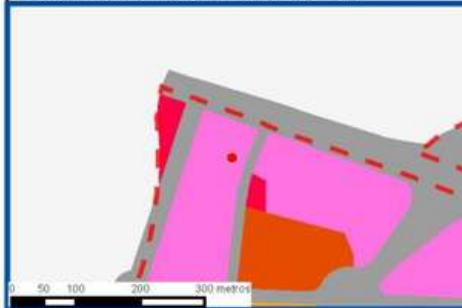


Observaciones:

#### LEYENDA DEL PLAN PARCIAL:

-  DPH Arroyo Valdelacasa
-  RU
-  RCL
-  RCP
-  RCPPL
-  RCM
-  TC
-  AT M Valdelatas
-  ZV, Parque Central
-  ZV, Parques y Jardines
-  SUI
-  Equipamientos privado
-  EQ
-  Red Viaria
-  RV, Áreas de acompañamiento

#### Plano de detalle 1 PLAN PARCIAL DEL SECTOR S-1



#### SECTOR S-1 "LOS CARRILES"



#### Plano de detalle 2 SITUACIÓN SOBRE ORTOFOTOGRAFÍA DEL ELEMENTO



#### LEYENDA GENERAL

-  Extensión del plano de detalle 1
-  Extensión del plano de detalle 2
-  Límite del sector S-1
-  Árbol individual

#### Plano de situación ficha 795

Plan Parcial del Sector S-1 "Los Carriles"

Anexo VIII. Inventario de pies arbóreos y arbustivos

## FICHAS DEL INVENTARIO DE PIES ARBÓREOS Y ARBUSTIVOS

### Árbol

Nº de ficha 796  
 Tipo de elemento: Árbol individual  
 Especie: *Acacia dealbata*  
 Altura (m): 5  
 Perímetro (cm): 45  
 Altura de la 1ª rama (m): 1.1  
 Diámetro de copa (m): 4

**Localización (\*):** X: 443297  
 Y: 4489202  
\* Localización aproximada, coordenadas UTM (huso 30 N ETRS 1989)

Edad relativa: Joven

### Estado fitosanitario: Bueno

Madera vista: No      Copa terciada: No  
 Huecos: No      Ramas secas: No  
 Inclinación: 30°      Daños estructurales: No

Plagas o enfermedades No

Observaciones:



### LEYENDA DEL PLAN PARCIAL:

- DPH Arroyo Valdelacasa
- RU
- RCL
- RCP
- RCPPL
- RCM
- TC
- AT M Valdelatas
- ZV, Parque Central
- ZV, Parques y Jardines
- SUI
- Equipamientos privado
- EQ
- Red Viaria
- RV, Áreas de acompañamiento



### Plano de detalle 2 SITUACIÓN SOBRE ORTOFOTOGRAFÍA DEL ELEMENTO



### LEYENDA GENERAL

- Extensión del plano de detalle 1
- Extensión del plano de detalle 2
- Límite del sector S-1
- Árbol individual

### Plano de situación ficha 796

Plan Parcial del Sector S-1 "Los Carriles"

Anexo VIII. Inventario de pies arbóreos y arbustivos

**FICHAS DEL INVENTARIO DE PIES ARBÓREOS Y ARBUSTIVOS**

**Arbusto**

Nº de ficha 797  
 Tipo de elemento: Arbusto individual  
 Especie: *Ulmus pumila*  
 Altura (m): 2,5  
 Diámetro (m): 2

<b>Localización (*):</b>	X: 443288
* Localización aproximada, coordenadas UTM (huso 30 N ETRS 1989)	Y: 4489202

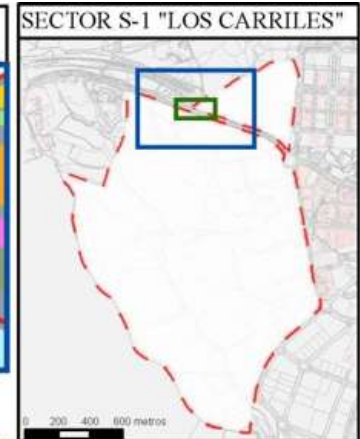
**Estado fitosanitario: Bueno**



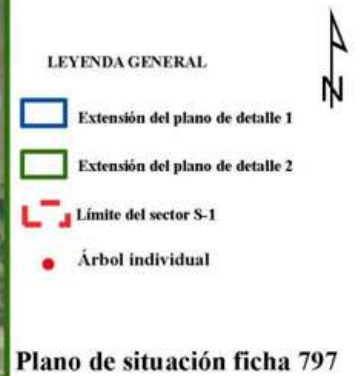
Observaciones:

**LEYENDA DEL PLAN PARCIAL:**

- DPH Arroyo Valdelacasa
- RU
- RCL
- RCP
- RCPPL
- RCM
- TC
- AT M Valdelatas
- ZV, Parque Central
- ZV, Parques y Jardines
- SUI
- Equipamientos privado
- EQ
- Red Viaria
- RV, Áreas de acompañamiento



**Plano de detalle 2 SITUACIÓN SOBRE ORTOFOTOGRAFÍA DEL ELEMENTO**



## FICHAS DEL INVENTARIO DE PIES ARBÓREOS Y ARBUSTIVOS

### Árbol

Nº de ficha 798  
 Tipo de elemento: Árbol individual  
 Especie: *Ulmus pumila*  
 Altura (m): 6  
 Perímetro (cm): 38  
 Altura de la 1ª rama (m): 2  
 Diámetro de copa (m): 1.5

**Localización (\*):** X: 443291  
 Y: 4489202  
\* Localización aproximada, coordenadas UTM (huso 30 N ETRS 1989)

Edad relativa: Joven

### Estado fitosanitario:

**Bueno**

Madera vista: No      Copa terciada: No  
 Huecos: No      Ramas secas: No  
 Inclinación: No      Daños estructurales: No

Plagas o enfermedades No



Observaciones:

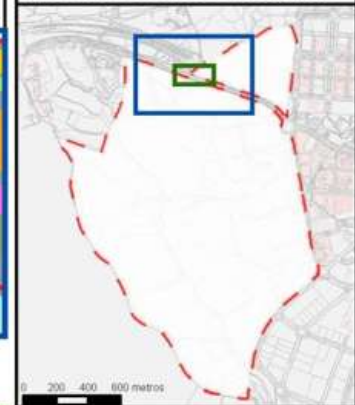
### LEYENDA DEL PLAN PARCIAL:

-  DPH Arroyo Valdelacasa
-  RU
-  RCL
-  RCP
-  RCPPL
-  RCM
-  TC
-  AT M Valdelatas
-  ZV, Parque Central
-  ZV, Parques y Jardines
-  SUI
-  Equipamientos privado
-  EQ
-  Red Viaria
-  RV, Áreas de acompañamiento

### Plano de detalle 1 PLAN PARCIAL DEL SECTOR S-1



### SECTOR S-1 "LOS CARRILES"



### Plano de detalle 2 SITUACIÓN SOBRE ORTOFOTOGRAFÍA DEL ELEMENTO



### LEYENDA GENERAL

-  Extensión del plano de detalle 1
-  Extensión del plano de detalle 2
-  Límite del sector S-1
-  Árbol individual



### Plano de situación ficha 798

Plan Parcial del Sector S-1 "Los Carriles"

Anexo VIII. Inventario de pies arbóreos y arbustivos

Noviembre de 2017



**FICHAS DEL INVENTARIO DE PIES ARBÓREOS Y ARBUSTIVOS**

**Árbol**

Nº de ficha 799  
 Tipo de elemento: Árbol individual  
 Especie: *Ulmus pumila*  
 Altura (m): 14  
 Perímetro (cm): 178  
 Altura de la 1ª rama (m): 3  
 Diámetro de copa (m): 8

**Localización (\*):** X: 443298  
 Y: 4489202  
\* Localización aproximada, coordenadas UTM (huso 30 N ETRS 1989)

Edad relativa: Decrépito

**Estado fitosanitario: Malo**

Madera vista: No      Copa terciada: Si  
 Huecos: Si      Ramas secas: No  
 Inclinación: No      Daños estructurales: Si

Plagas o enfermedades No



Observaciones:

**LEYENDA DEL PLAN PARCIAL:**

- DPH Arroyo Valdelacasa
- RU
- RCL
- RCP
- RCPPL
- RCM
- TC
- AT M Valdelatas
- ZV, Parque Central
- ZV, Parques y Jardines
- SUI
- Equipamientos privado
- EQ
- Red Viaria
- RV, Áreas de acompañamiento



**Plano de detalle 2 SITUACIÓN SOBRE ORTOFOTOGRAFÍA DEL ELEMENTO**



**LEYENDA GENERAL**

- Extensión del plano de detalle 1
- Extensión del plano de detalle 2
- Límite del sector S-1
- Árbol individual

**Plano de situación ficha 799**

## FICHAS DEL INVENTARIO DE PIES ARBÓREOS Y ARBUSTIVOS

### Árbol

Nº de ficha 800  
 Tipo de elemento: Árbol individual  
 Especie: *Sophora japonica*  
 Altura (m): 6,5  
 Perímetro (cm): 68  
 Altura de la 1ª rama (m): 2  
 Diámetro de copa (m): 4

**Localización (\*):** X: 443447  
 Y: 4489202  
\* Localización aproximada, coordenadas UTM (huso 30 N ETRS 1989)

Edad relativa: Decrépito

### Estado fitosanitario: Malo

Madera vista: Si      Copa terciada: No  
 Huecos: No      Ramas secas: Si  
 Inclinación: No      Daños estructurales: No

Plagas o enfermedades No

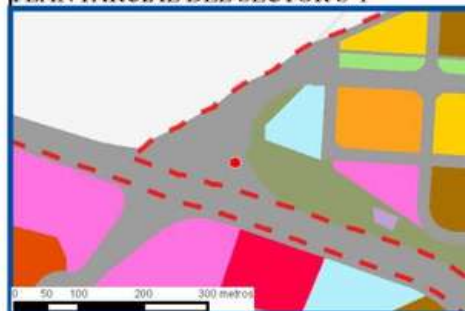


Observaciones:

### LEYENDA DEL PLAN PARCIAL:

- DPH Arroyo Valdelacasa
- RU
- RCL
- RCP
- RCPPL
- RCM
- TC
- AT M Valdelatas
- ZV, Parque Central
- ZV, Parques y Jardines
- SUI
- Equipamientos privado
- EQ
- Red Viaria
- RV, Áreas de acompañamiento

### Plano de detalle 1 PLAN PARCIAL DEL SECTOR S-1



### SECTOR S-1 "LOS CARRILES"



### Plano de detalle 2 SITUACIÓN SOBRE ORTOFOTOGRAFÍA DEL ELEMENTO



### LEYENDA GENERAL

- Extensión del plano de detalle 1
- Extensión del plano de detalle 2
- Límite del sector S-1
- Árbol individual

### Plano de situación ficha 800

Plan Parcial del Sector S-1 "Los Carriles"

Anexo VIII. Inventario de pies arbóreos y arbustivos

**FICHAS DEL INVENTARIO DE PIES ARBÓREOS Y ARBUSTIVOS**

**Árbol**

Nº de ficha 801  
 Tipo de elemento: Árbol individual  
 Especie: *Ulmus pumila*  
 Altura (m): 8,5  
 Perímetro (cm): 105  
 Altura de la 1ª rama (m): 3  
 Diámetro de copa (m): 8

**Localización (\*):** X: 443400  
 Y: 4489201  
\* Localización aproximada, coordenadas UTM (huso 30 N ETRS 1989)

Edad relativa: Joven

**Estado fitosanitario:**

**Bueno**

Madera vista: No      Copa terciada: No  
 Huecos: No      Ramas secas: Si  
 Inclinación: No      Daños estructurales: No

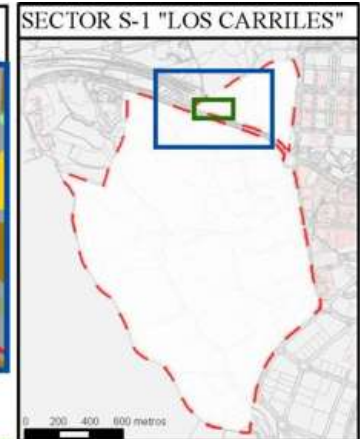
Plagas o enfermedades No



Observaciones:

**LEYENDA DEL PLAN PARCIAL:**

- DPH Arroyo Valdelacasa
- RU
- RCL
- RCP
- RCPPL
- RCM
- TC
- AT M Valdelatas
- ZV, Parque Central
- ZV, Parques y Jardines
- SUI
- Equipamientos privado
- EQ
- Red Viaria
- RV, Áreas de acompañamiento



**Plano de detalle 2 SITUACIÓN SOBRE ORTOFOTOGRAFÍA DEL ELEMENTO**



**LEYENDA GENERAL**

- Extensión del plano de detalle 1
- Extensión del plano de detalle 2
- Límite del sector S-1
- Árbol individual

**Plano de situación ficha 801**

**FICHAS DEL INVENTARIO DE PIES ARBÓREOS Y ARBUSTIVOS**

**Árbol**

Nº de ficha 802  
 Tipo de elemento: Árbol individual  
 Especie: *Pinus pinea*  
 Altura (m): 7  
 Perímetro (cm): 110  
 Altura de la 1ª rama (m): 1.6  
 Diámetro de copa (m): 4

**Localización (\*):** X: 443008  
 Y: 4489201  
\* Localización aproximada, coordenadas UTM (huso 30 N ETRS 1989)

Edad relativa: Joven

**Estado fitosanitario: Bueno**  
 Madera vista: No      Copa terciada: No  
 Huecos: No      Ramas secas: No  
 Inclinación: No      Daños estructurales: No

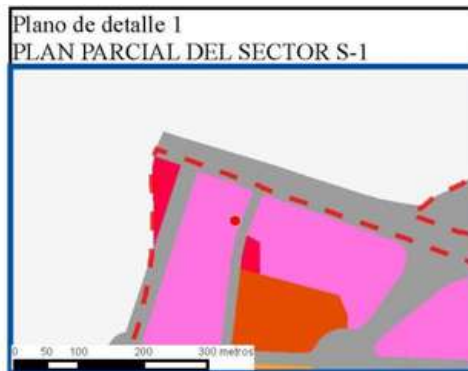
Plagas o enfermedades No



Observaciones:

**LEYENDA DEL PLAN PARCIAL:**

- DPH Arroyo Valdelacasa
- RU
- RCL
- RCP
- RCPPL
- RCM
- TC
- AT M Valdelatas
- ZV, Parque Central
- ZV, Parques y Jardines
- SUI
- Equipamientos privado
- EQ
- Red Viaria
- RV, Áreas de acompañamiento



**Plano de detalle 2  
SITUACIÓN SOBRE ORTOFOTOGRAFÍA DEL ELEMENTO**



**LEYENDA GENERAL**

- Extensión del plano de detalle 1
- Extensión del plano de detalle 2
- Límite del sector S-1
- Árbol individual



**Plano de situación ficha 802**

**FICHAS DEL INVENTARIO DE PIES ARBÓREOS Y ARBUSTIVOS**

**Árbol**

Nº de ficha 803  
 Tipo de elemento: Árbol individual  
 Especie: *Ulmus pumila*  
 Altura (m): 5,5  
 Perímetro (cm): 185  
 Altura de la 1ª rama (m): 1.5  
 Diámetro de copa (m): 6.5

**Localización (\*):** X: 443306  
 Y: 4489201  
\* Localización aproximada, coordenadas UTM (huso 30 N ETRS 1989)

Edad relativa: Decrépito

**Estado fitosanitario: Malo**

Madera vista: No      Copa terciada: No  
 Huecos: Si      Ramas secas: No  
 Inclinación: No      Daños estructurales: Si

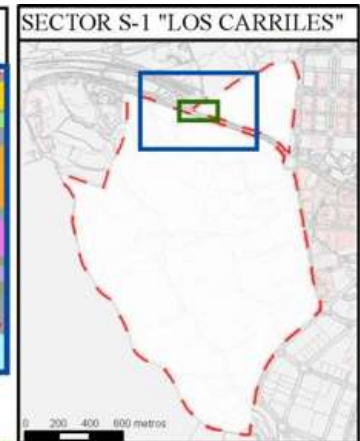
Plagas o enfermedades No



Observaciones:

**LEYENDA DEL PLAN PARCIAL:**

- DPH Arroyo Valdelacasa
- RU
- RCL
- RCP
- RCPPL
- RCM
- TC
- AT M Valdelatas
- ZV, Parque Central
- ZV, Parques y Jardines
- SUI
- Equipamientos privado
- EQ
- Red Viaria
- RV, Áreas de acompañamiento



**Plano de detalle 2 SITUACIÓN SOBRE ORTOFOTOGRAFÍA DEL ELEMENTO**



**LEYENDA GENERAL**

- Extensión del plano de detalle 1
- Extensión del plano de detalle 2
- Límite del sector S-1
- Árbol individual

**Plano de situación ficha 803**

**FICHAS DEL INVENTARIO DE PIES ARBÓREOS Y ARBUSTIVOS**

**Árbol**

Nº de ficha 804  
 Tipo de elemento: Árbol individual  
 Especie: *Ulmus pumila*  
 Altura (m): 8  
 Perímetro (cm): 72  
 Altura de la 1ª rama (m): 3.5  
 Diámetro de copa (m): 5

**Localización (\*):** X: 442926  
 Y: 4489201  
\* Localización aproximada, coordenadas UTM (huso 30 N ETRS 1989)

Edad relativa: Joven

**Estado fitosanitario: Bueno**  
 Madera vista: No      Copa terciada: No  
 Huecos: No      Ramas secas: No  
 Inclinación: No      Daños estructurales: No

Plagas o enfermedades No




Observaciones:

**LEYENDA DEL PLAN PARCIAL:**

- DPH Arroyo Valdelacasa
- RU
- RCL
- RCP
- RCPPL
- RCM
- TC
- AT M Valdelatas
- ZV, Parque Central
- ZV, Parques y Jardines
- SUI
- Equipamientos privado
- EQ
- Red Viaria
- RV, Áreas de acompañamiento



**Plano de detalle 2  
 SITUACIÓN SOBRE ORTOFOTOGRAFÍA DEL ELEMENTO**



## FICHAS DEL INVENTARIO DE PIES ARBÓREOS Y ARBUSTIVOS

### Árbol

Nº de ficha 805  
 Tipo de elemento: Árbol individual  
 Especie: *Ulmus pumila*  
 Altura (m): 9,5  
 Perímetro (cm): 103  
 Altura de la 1ª rama (m): 2.3  
 Diámetro de copa (m): 6

**Localización (\*):** X: 443393  
 Y: 4489201  
\* Localización aproximada, coordenadas UTM (huso 30 N ETRS 1989)

Edad relativa: Joven

### Estado fitosanitario:

**Regular**

Madera vista: No      Copa terciada: No  
 Huecos: No      Ramas secas: Si  
 Inclinación: No      Daños estructurales: No

Plagas o enfermedades No

Observaciones: Presencia de nido en tronco



### LEYENDA DEL PLAN PARCIAL:

- DPH Arroyo Valdelacasa
- RU
- RCL
- RCP
- RCPPL
- RCM
- TC
- AT M Valdelatas
- ZV, Parque Central
- ZV, Parques y Jardines
- SUI
- Equipamientos privado
- EQ
- Red Viaria
- RV, Áreas de acompañamiento



### Plano de detalle 2 SITUACIÓN SOBRE ORTOFOTOGRAFÍA DEL ELEMENTO



### LEYENDA GENERAL

- Extensión del plano de detalle 1
- Extensión del plano de detalle 2
- Límite del sector S-1
- Árbol individual

### Plano de situación ficha 805

**FICHAS DEL INVENTARIO DE PIES ARBÓREOS Y ARBUSTIVOS**

**Árbol**

Nº de ficha 806  
 Tipo de elemento: Agrupación de brotes de cepa  
 Especie: *Ulmus pumila*  
 Altura media (m): 7  
 Perímetro medio (cm): 30  
 Altura de la 1ª rama (m): 0.5  
 Diámetro de copa medio ( 3.5

**Localización (\*):** X: 443348  
 Y: 4489201  
\* Localización aproximada, coordenadas UTM (huso 30 N ETRS 1989)

Edad relativa: Joven

**Estado fitosanitario:**

**Bueno**

Madera vista: No      Copa terciada: No  
 Huecos: No      Ramas secas: No  
 Inclinación: No      Daños estructurales: No

Plagas o enfermedades No



Observaciones:

**LEYENDA DEL PLAN PARCIAL:**

- DPH Arroyo Valdelacasa
- RU
- RCL
- RCP
- RCPPL
- RCM
- TC
- AT M Valdelatas
- ZV, Parque Central
- ZV, Parques y Jardines
- SUI
- Equipamientos privado
- EQ
- Red Viaria
- RV, Áreas de acompañamiento



Plano de detalle 2  
SITUACIÓN SOBRE ORTOFOTOGRAFÍA DEL ELEMENTO



**LEYENDA GENERAL**

- Extensión del plano de detalle 1
- Extensión del plano de detalle 2
- Límite del sector S-1
- Árbol individual

Plano de situación ficha 806



## FICHAS DEL INVENTARIO DE PIES ARBÓREOS Y ARBUSTIVOS

### Árbol

Nº de ficha 807  
 Tipo de elemento: Árbol individual  
 Especie: *Ulmus pumila*  
 Altura (m): 2,5  
 Perímetro (cm): 51  
 Altura de la 1ª rama (m): 2  
 Diámetro de copa (m): 0

**Localización (\*):** X: 443293  
 Y: 4489200  
\* Localización aproximada, coordenadas UTM (huso 30 N ETRS 1989)

Edad relativa: Muerto

### Estado fitosanitario: Muerto

Madera vista: No      Copa terciada: No  
 Huecos: No      Ramas secas: No  
 Inclinación: No      Daños estructurales: No

Plagas o enfermedades No

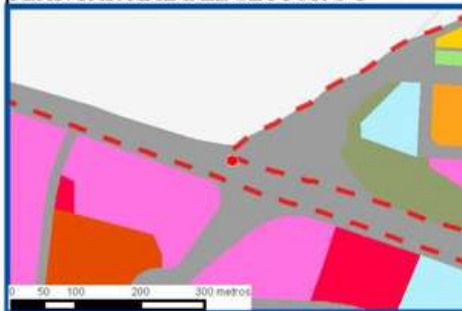


Observaciones:

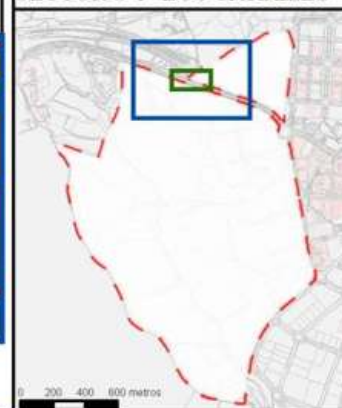
### LEYENDA DEL PLAN PARCIAL:

-  DPH Arroyo Valdelacasa
-  RU
-  RCL
-  RCP
-  RCPPL
-  RCM
-  TC
-  AT M Valdelatas
-  ZV, Parque Central
-  ZV, Parques y Jardines
-  SUI
-  Equipamientos privado
-  EQ
-  Red Viaria
-  RV, Áreas de acompañamiento

### Plano de detalle 1 PLAN PARCIAL DEL SECTOR S-1



### SECTOR S-1 "LOS CARRILES"



### Plano de detalle 2 SITUACIÓN SOBRE ORTOFOTOGRAFÍA DEL ELEMENTO



### LEYENDA GENERAL

-  Extensión del plano de detalle 1
-  Extensión del plano de detalle 2
-  Límite del sector S-1
-  Árbol individual



### Plano de situación ficha 807

Plan Parcial del Sector S-1 "Los Carriles"

Anexo VIII. Inventario de pies arbóreos y arbustivos

## FICHAS DEL INVENTARIO DE PIES ARBÓREOS Y ARBUSTIVOS

### Árbol

Nº de ficha 808  
 Tipo de elemento: Árbol individual  
 Especie: *Ulmus pumila*  
 Altura (m): 3  
 Perímetro (cm): 139  
 Altura de la 1ª rama (m): 2  
 Diámetro de copa (m): 1.5

**Localización (\*):** X: 443349  
 Y: 4489200  
\* Localización aproximada, coordenadas UTM (huso 30 N ETRS 1989)

Edad relativa: Muerto

**Estado fitosanitario: Muerto**  
 Madera vista: Si      Copa terciada: No  
 Huecos: Si      Ramas secas: No  
 Inclinación: No      Daños estructurales: No

Plagas o enfermedades No



Observaciones:

**LEYENDA DEL PLAN PARCIAL:**

- DPH Arroyo Valdelacasa
- RU
- RCL
- RCP
- RCPPL
- RCM
- TC
- AT M Valdelatas
- ZV, Parque Central
- ZV, Parques y Jardines
- SUI
- Equipamientos privado
- EQ
- Red Viaria
- RV, Áreas de acompañamiento



**Plano de detalle 2  
SITUACIÓN SOBRE ORTOFOTOGRAFÍA DEL ELEMENTO**



## FICHAS DEL INVENTARIO DE PIES ARBÓREOS Y ARBUSTIVOS

### Árbol

Nº de ficha 809  
 Tipo de elemento: Árbol individual  
 Especie: *Ulmus pumila*  
 Altura (m): 11  
 Perímetro (cm): 136  
 Altura de la 1ª rama (m): 2  
 Diámetro de copa (m): 8

**Localización (\*):** X: 443437  
 Y: 4489200  
\* Localización aproximada, coordenadas UTM (huso 30 N ETRS 1989)

Edad relativa: Maduro

### Estado fitosanitario: Bueno

Madera vista: No      Copa terciada: No  
 Huecos: No      Ramas secas: Si  
 Inclinación: 30°      Daños estructurales: No

Plagas o enfermedades No

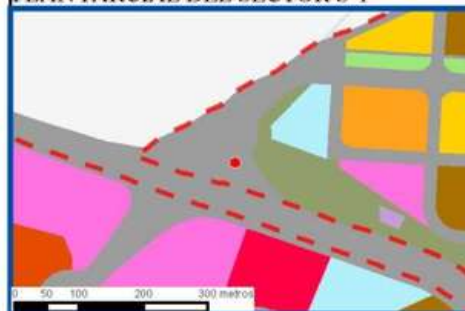


Observaciones:

#### LEYENDA DEL PLAN PARCIAL:

-  DPH Arroyo Valdelacasa
-  RU
-  RCL
-  RCP
-  RCPPL
-  RCM
-  TC
-  AT M Valdelatas
-  ZV, Parque Central
-  ZV, Parques y Jardines
-  SUI
-  Equipamientos privado
-  EQ
-  Red Viaria
-  RV, Áreas de acompañamiento

#### Plano de detalle 1 PLAN PARCIAL DEL SECTOR S-1



#### SECTOR S-1 "LOS CARRILES"



#### Plano de detalle 2 SITUACIÓN SOBRE ORTOFOTOGRAFÍA DEL ELEMENTO



#### LEYENDA GENERAL

-  Extensión del plano de detalle 1
-  Extensión del plano de detalle 2
-  Límite del sector S-1
-  Árbol individual

#### Plano de situación ficha 809

Plan Parcial del Sector S-1 "Los Carriles"

Anexo VIII. Inventario de pies arbóreos y arbustivos

**FICHAS DEL INVENTARIO DE PIES ARBÓREOS Y ARBUSTIVOS**

**Arbusto**

Nº de ficha 810  
 Tipo de elemento: Agrupación de arbustos  
 Especie: *Ulmus pumila*  
 Altura (m): 3  
 Diámetro medio (m): 1,5  
 Especies acompañantes: No

**Estado fitosanitario: Bueno**

**Localización (\*):** X: 443443  
 Y: 4489200  
\* Localización aproximada, coordenadas UTM (huso 30 N ETRS 1989)

Grado de recubrimiento: 50-75  
 Superficie (m<sup>2</sup>): 18



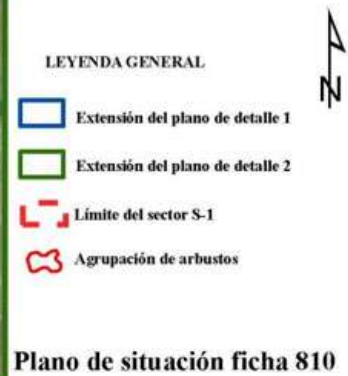

Observaciones:

**LEYENDA DEL PLAN PARCIAL:**

- DPH Arroyo Valdelacasa
- RU
- RCL
- RCP
- RCPPL
- RCM
- TC
- AT M Valdelatas
- ZV, Parque Central
- ZV, Parques y Jardines
- SUI
- Equipamientos privado
- EQ
- Red Viaria
- RV, Áreas de acompañamiento



**Plano de detalle 2  
SITUACIÓN SOBRE ORTOFOTOGRAFÍA DEL ELEMENTO**



## FICHAS DEL INVENTARIO DE PIES ARBÓREOS Y ARBUSTIVOS

### Árbol

Nº de ficha 811  
 Tipo de elemento: Árbol individual  
 Especie: *Ulmus pumila*  
 Altura (m): 9  
 Perímetro (cm): 147  
 Altura de la 1ª rama (m): 2.1  
 Diámetro de copa (m): 10

**Localización (\*):** X: 443388  
 Y: 4489200  
\* Localización aproximada, coordenadas UTM (huso 30 N ETRS 1989)

Edad relativa: Viejo

### Estado fitosanitario:

**Regular**

Madera vista: No      Copa terciada: No  
 Huecos: No      Ramas secas: Si  
 Inclinación: No      Daños estructurales: No

Plagas o enfermedades Exudación bacteriana

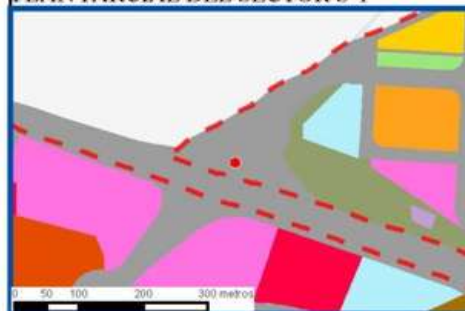


Observaciones:

### LEYENDA DEL PLAN PARCIAL:

-  DPH Arroyo Valdelacasa
-  RU
-  RCL
-  RCP
-  RCPPL
-  RCM
-  TC
-  AT M Valdelatas
-  ZV, Parque Central
-  ZV, Parques y Jardines
-  SUI
-  Equipamientos privado
-  EQ
-  Red Viaria
-  RV, Áreas de acompañamiento

### Plano de detalle 1 PLAN PARCIAL DEL SECTOR S-1



### SECTOR S-1 "LOS CARRILES"



### Plano de detalle 2 SITUACIÓN SOBRE ORTOFOTOGRAFÍA DEL ELEMENTO



### LEYENDA GENERAL

-  Extensión del plano de detalle 1
-  Extensión del plano de detalle 2
-  Límite del sector S-1
-  Árbol individual

### Plano de situación ficha 811

Plan Parcial del Sector S-1 "Los Carriles"

Anexo VIII. Inventario de pies arbóreos y arbustivos

## FICHAS DEL INVENTARIO DE PIES ARBÓREOS Y ARBUSTIVOS

### Árbol

Nº de ficha 812  
 Tipo de elemento: Árbol individual  
 Especie: *Sophora japonica*  
 Altura (m): 6  
 Perímetro (cm): 73  
 Altura de la 1ª rama (m): 2.2  
 Diámetro de copa (m): 5

**Localización (\*):** X: 443430  
 Y: 4489200  
\* Localización aproximada, coordenadas UTM (huso 30 N ETRS 1989)

Edad relativa: Joven

#### Estado fitosanitario: **Bueno**

Madera vista:	No	Copa terciada:	No
Huecos:	Si	Ramas secas:	Si
Inclinación:	No	Daños estructurales:	No

Plagas o enfermedades No

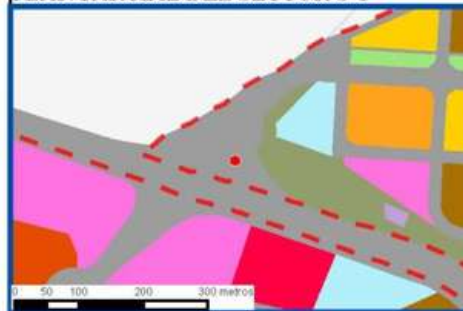


Observaciones:

#### LEYENDA DEL PLAN PARCIAL:

- DPH Arroyo Valdelacasa
- RU
- RCL
- RCP
- RCPPL
- RCM
- TC
- AT M Valdelatas
- ZV, Parque Central
- ZV, Parques y Jardines
- SUI
- Equipamientos privado
- EQ
- Red Viaria
- RV, Áreas de acompañamiento

#### Plano de detalle 1 PLAN PARCIAL DEL SECTOR S-1



#### SECTOR S-1 "LOS CARRILES"



#### Plano de detalle 2 SITUACIÓN SOBRE ORTOFOTOGRAFÍA DEL ELEMENTO



#### LEYENDA GENERAL

- Extensión del plano de detalle 1
- Extensión del plano de detalle 2
- Límite del sector S-1
- Árbol individual



#### Plano de situación ficha 812

Plan Parcial del Sector S-1 "Los Carriles"

Anexo VIII. Inventario de pies arbóreos y arbustivos

Noviembre de 2017

## FICHAS DEL INVENTARIO DE PIES ARBÓREOS Y ARBUSTIVOS

### Árbol

Nº de ficha 813  
 Tipo de elemento: Agrupación de brotes de cepa  
 Especie: *Ulmus pumila*  
 Altura media (m): 6  
 Perímetro medio (cm): 35  
 Altura de la 1ª rama (m): 1.5  
 Diámetro de copa medio ( 2.5

**Localización (\*):** X: 443295  
 Y: 4489199  
\* Localización aproximada, coordenadas UTM (huso 30 N ETRS 1989)

Edad relativa: Decrépito

**Estado fitosanitario: Malo**  
 Madera vista: No      Copa terciada: No  
 Huecos: No      Ramas secas: No  
 Inclinación: 30°      Daños estructurales: Si

Plagas o enfermedades No



Observaciones:

#### LEYENDA DEL PLAN PARCIAL:

- DPH Arroyo Valdelacasa
- RU
- RCL
- RCP
- RCPPL
- RCM
- TC
- AT M Valdelatas
- ZV, Parque Central
- ZV, Parques y Jardines
- SUI
- Equipamientos privado
- EQ
- Red Viaria
- RV, Áreas de acompañamiento



#### Plano de detalle 2 SITUACIÓN SOBRE ORTOFOTOGRAFÍA DEL ELEMENTO



#### LEYENDA GENERAL

- Extensión del plano de detalle 1
- Extensión del plano de detalle 2
- Límite del sector S-1
- Árbol individual

#### Plano de situación ficha 813

Plan Parcial del Sector S-1 "Los Carriles"

Anexo VIII. Inventario de pies arbóreos y arbustivos

## FICHAS DEL INVENTARIO DE PIES ARBÓREOS Y ARBUSTIVOS

### Árbol

Nº de ficha 814  
 Tipo de elemento: Árbol individual  
 Especie: *Sophora japonica*  
 Altura (m): 9  
 Perímetro (cm): 94  
 Altura de la 1ª rama (m): 2.5  
 Diámetro de copa (m): 6

**Localización (\*):** X: 443425  
 Y: 4489199  
\* Localización aproximada, coordenadas UTM (huso 30 N ETRS 1989)

Edad relativa: Joven

### Estado fitosanitario: Bueno

Madera vista: No      Copa terciada: No  
 Huecos: No      Ramas secas: Si  
 Inclinación: No      Daños estructurales: No

Plagas o enfermedades No



Observaciones:

### LEYENDA DEL PLAN PARCIAL:

- DPH Arroyo Valdelacasa
- RU
- RCL
- RCP
- RCPPL
- RCM
- TC
- AT M Valdelatas
- ZV, Parque Central
- ZV, Parques y Jardines
- SUI
- Equipamientos privado
- EQ
- Red Viaria
- RV, Áreas de acompañamiento



### Plano de detalle 2 SITUACIÓN SOBRE ORTOFOTOGRAFÍA DEL ELEMENTO



### LEYENDA GENERAL

- Extensión del plano de detalle 1
- Extensión del plano de detalle 2
- Límite del sector S-1
- Árbol individual

### Plano de situación ficha 814

Plan Parcial del Sector S-1 "Los Carriles"

Anexo VIII. Inventario de pies arbóreos y arbustivos



**FICHAS DEL INVENTARIO DE PIES ARBÓREOS Y ARBUSTIVOS**

**Árbol**

Nº de ficha 815  
 Tipo de elemento: Árbol individual  
 Especie: *Ulmus pumila*  
 Altura (m): 12  
 Perímetro (cm): 163  
 Altura de la 1ª rama (m): 2.5  
 Diámetro de copa (m): 6.5

**Localización (\*):** X: 443371  
 Y: 4489198  
\* Localización aproximada, coordenadas UTM (huso 30 N ETRS 1989)

Edad relativa: Decrépito

**Estado fitosanitario: Malo**

Madera vista: No      Copa terciada: No  
 Huecos: No      Ramas secas: No  
 Inclinación: No      Daños estructurales: Si

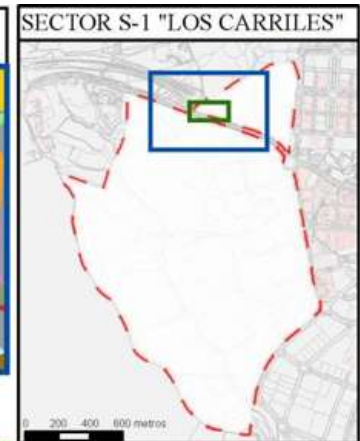
Plagas o enfermedades No



Observaciones:

**LEYENDA DEL PLAN PARCIAL:**

- DPH Arroyo Valdelacasa
- RU
- RCL
- RCP
- RCPPL
- RCM
- TC
- AT M Valdelatas
- ZV, Parque Central
- ZV, Parques y Jardines
- SUI
- Equipamientos privado
- EQ
- Red Viaria
- RV, Áreas de acompañamiento



**Plano de detalle 2  
SITUACIÓN SOBRE ORTOFOTOGRAFÍA DEL ELEMENTO**



**FICHAS DEL INVENTARIO DE PIES ARBÓREOS Y ARBUSTIVOS**

**Árbol**

Nº de ficha 816  
 Tipo de elemento: Árbol individual  
 Especie: *Ulmus pumila*  
 Altura (m): 8  
 Perímetro (cm): 110  
 Altura de la 1ª rama (m): 1.4  
 Diámetro de copa (m): 6

**Localización (\*):** X: 443639  
 Y: 4489198  
\* Localización aproximada, coordenadas UTM (huso 30 N ETRS 1989)

Edad relativa: Joven

**Estado fitosanitario: Bueno**  
 Madera vista: No      Copa terciada: No  
 Huecos: No      Ramas secas: Si  
 Inclinación: No      Daños estructurales: No

Plagas o enfermedades No



Observaciones:

**LEYENDA DEL PLAN PARCIAL:**

- DPH Arroyo Valdelacasa
- RU
- RCL
- RCP
- RCPPL
- RCM
- TC
- AT M Valdelatas
- ZV, Parque Central
- ZV, Parques y Jardines
- SUI
- Equipamientos privado
- EQ
- Red Viaria
- RV, Áreas de acompañamiento



Plano de detalle 2  
 SITUACIÓN SOBRE ORTOFOTOGRAFÍA DEL ELEMENTO



**LEYENDA GENERAL**

- Extensión del plano de detalle 1
- Extensión del plano de detalle 2
- Límite del sector S-1
- Árbol individual

Plano de situación ficha 816

## FICHAS DEL INVENTARIO DE PIES ARBÓREOS Y ARBUSTIVOS

### Arbusto

Nº de ficha 817  
 Tipo de elemento: Arbusto individual  
 Especie: *Retama sphaerocarpa*  
 Altura (m): 2,5  
 Diámetro (m): 3,5

**Localización (\*):** X: 442963  
 Y: 4489198  
\* Localización aproximada, coordenadas UTM (huso 30 N ETRS 1989)

**Estado fitosanitario:** Bueno



Observaciones:

#### LEYENDA DEL PLAN PARCIAL:

- DPH Arroyo Valdelacasa
- RU
- RCL
- RCP
- RCPPL
- RCM
- TC
- AT M Valdelatas
- ZV, Parque Central
- ZV, Parques y Jardines
- SUI
- Equipamientos privado
- EQ
- Red Viaria
- RV, Áreas de acompañamiento

#### Plano de detalle 1 PLAN PARCIAL DEL SECTOR S-1



#### SECTOR S-1 "LOS CARRILES"



#### Plano de detalle 2 SITUACIÓN SOBRE ORTOFOTOGRAFÍA DEL ELEMENTO



#### LEYENDA GENERAL

- Extensión del plano de detalle 1
- Extensión del plano de detalle 2
- Límite del sector S-1
- Árbol individual

#### Plano de situación ficha 817

## FICHAS DEL INVENTARIO DE PIES ARBÓREOS Y ARBUSTIVOS

### Árbol

Nº de ficha 818  
 Tipo de elemento: Árbol individual  
 Especie: *Ulmus pumila*  
 Altura (m): 13  
 Perímetro (cm): 134  
 Altura de la 1ª rama (m): 2.8  
 Diámetro de copa (m): 10

**Localización (\*):** X: 443344  
 Y: 4489198  
\* Localización aproximada, coordenadas UTM (huso 30 N ETRS 1989)

Edad relativa: Viejo

**Estado fitosanitario: Regular**  
 Madera vista: No      Copa terciada: No  
 Huecos: No              Ramas secas: Si  
 Inclinación: No        Daños estructurales: No

Plagas o enfermedades No

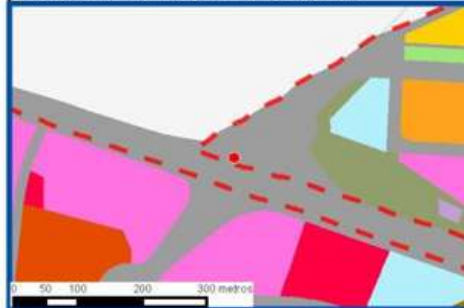


Observaciones:

#### LEYENDA DEL PLAN PARCIAL:

- DPH Arroyo Valdelacasa
- RU
- RCL
- RCP
- RCPPL
- RCM
- TC
- AT M Valdelatas
- ZV, Parque Central
- ZV, Parques y Jardines
- SUI
- Equipamiento privado
- EQ
- Red Viaria
- RV, Áreas de acompañamiento

#### Plano de detalle 1 PLAN PARCIAL DEL SECTOR S-1



#### SECTOR S-1 "LOS CARRILES"



#### Plano de detalle 2 SITUACIÓN SOBRE ORTOFOTOGRAFÍA DEL ELEMENTO



#### LEYENDA GENERAL

- Extensión del plano de detalle 1
- Extensión del plano de detalle 2
- Límite del sector S-1
- Árbol individual

#### Plano de situación ficha 818

## FICHAS DEL INVENTARIO DE PIES ARBÓREOS Y ARBUSTIVOS

### Árbol

Nº de ficha 819  
 Tipo de elemento: Árbol individual  
 Especie: *Quercus ilex*  
 Altura (m): 4,5  
 Perímetro (cm): 58  
 Altura de la 1ª rama (m): 1.3  
 Diámetro de copa (m): 2.5

**Localización (\*):** X: 442966  
 Y: 4489198  
\* Localización aproximada, coordenadas UTM (huso 30 N ETRS 1989)

Edad relativa: Joven

### Estado fitosanitario: Bueno

Madera vista: No      Copa terciada: No  
 Huecos: No      Ramas secas: No  
 Inclinación: No      Daños estructurales: No

Plagas o enfermedades No

Observaciones:



### LEYENDA DEL PLAN PARCIAL:

- DPH Arroyo Valdelacasa
- RU
- RCL
- RCP
- RCPPL
- RCM
- TC
- AT M Valdelatas
- ZV, Parque Central
- ZV, Parques y Jardines
- SUI
- Equipamientos privado
- EQ
- Red Viaria
- RV, Áreas de acompañamiento

### Plano de detalle 1 PLAN PARCIAL DEL SECTOR S-1



### SECTOR S-1 "LOS CARRILES"



### Plano de detalle 2 SITUACIÓN SOBRE ORTOFOTOGRAFÍA DEL ELEMENTO



### LEYENDA GENERAL

- Extensión del plano de detalle 1
- Extensión del plano de detalle 2
- Límite del sector S-1
- Árbol individual



### Plano de situación ficha 819

Plan Parcial del Sector S-1 "Los Carriles"

Anexo VIII. Inventario de pies arbóreos y arbustivos

**FICHAS DEL INVENTARIO DE PIES ARBÓREOS Y ARBUSTIVOS**

**Arbusto**

Nº de ficha 820  
 Tipo de elemento: Arbusto individual  
 Especie: *Ulmus pumila*  
 Altura (m): 3,5  
 Diámetro (m): 2

**Localización (\*):** X: 443356  
 Y: 4489198  
\* Localización aproximada, coordenadas UTM (huso 30 N ETRS 1989)

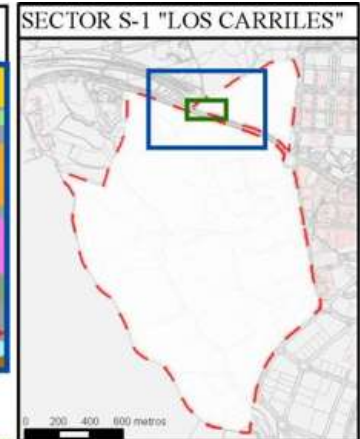
**Estado fitosanitario: Bueno**



Observaciones:

**LEYENDA DEL PLAN PARCIAL:**

- DPH Arroyo Valdelacasa
- RU
- RCL
- RCP
- RCPPL
- RCM
- TC
- AT M Valdelatas
- ZV, Parque Central
- ZV, Parques y Jardines
- SUI
- Equipamientos privado
- EQ
- Red Viaria
- RV, Áreas de acompañamiento



**Plano de detalle 2 SITUACIÓN SOBRE ORTOFOTOGRAFÍA DEL ELEMENTO**



**Plano de situación ficha 820**

## FICHAS DEL INVENTARIO DE PIES ARBÓREOS Y ARBUSTIVOS

### Árbol

Nº de ficha 821  
 Tipo de elemento: Árbol individual  
 Especie: *Sophora japonica*  
 Altura (m): 5  
 Perímetro (cm): 59  
 Altura de la 1ª rama (m): 2.8  
 Diámetro de copa (m): 2.5

**Localización (\*):** X: 443414  
 Y: 4489197  
\* Localización aproximada, coordenadas UTM (huso 30 N ETRS 1989)

Edad relativa: Joven

### Estado fitosanitario:

**Regular**

Madera vista: No      Copa terciada: No  
 Huecos: No      Ramas secas: Si  
 Inclinación: No      Daños estructurales: No

Plagas o enfermedades No



Observaciones:

### LEYENDA DEL PLAN PARCIAL:

- DPH Arroyo Valdelacasa
- RU
- RCL
- RCP
- RCPPL
- RCM
- TC
- AT M Valdelatas
- ZV, Parque Central
- ZV, Parques y Jardines
- SUI
- Equipamientos privado
- EQ
- Red Viaria
- RV, Áreas de acompañamiento



### Plano de detalle 2 SITUACIÓN SOBRE ORTOFOTOGRAFÍA DEL ELEMENTO



### LEYENDA GENERAL

- Extensión del plano de detalle 1
- Extensión del plano de detalle 2
- Límite del sector S-1
- Árbol individual

Plano de situación ficha 821

## FICHAS DEL INVENTARIO DE PIES ARBÓREOS Y ARBUSTIVOS

### Árbol

Nº de ficha 822  
 Tipo de elemento: Árbol individual  
 Especie: *Ulmus pumila*  
 Altura (m): 4,5  
 Perímetro (cm): 20  
 Altura de la 1ª rama (m): 1.5  
 Diámetro de copa (m): 2

**Localización (\*):** X: 442990  
 Y: 4489197  
\* Localización aproximada, coordenadas UTM (huso 30 N ETRS 1989)

Edad relativa: Joven

### Estado fitosanitario: Bueno

Madera vista: No      Copa terciada: No  
 Huecos: No      Ramas secas: No  
 Inclinación: No      Daños estructurales: No

Plagas o enfermedades No

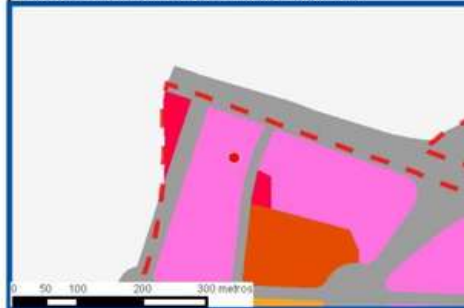


Observaciones:

#### LEYENDA DEL PLAN PARCIAL:

- DPH Arroyo Valdelacasa
- RU
- RCL
- RCP
- RCPPL
- RCM
- TC
- AT M Valdelatas
- ZV, Parque Central
- ZV, Parques y Jardines
- SUI
- Equipamientos privado
- EQ
- Red Viaria
- RV, Áreas de acompañamiento

#### Plano de detalle 1 PLAN PARCIAL DEL SECTOR S-1



#### SECTOR S-1 "LOS CARRILES"



#### Plano de detalle 2 SITUACIÓN SOBRE ORTOFOTOGRAFÍA DEL ELEMENTO



#### LEYENDA GENERAL

- Extensión del plano de detalle 1
- Extensión del plano de detalle 2
- Límite del sector S-1
- Árbol individual

#### Plano de situación ficha 822

Plan Parcial del Sector S-1 "Los Carriles"

Anexo VIII. Inventario de pies arbóreos y arbustivos



## FICHAS DEL INVENTARIO DE PIES ARBÓREOS Y ARBUSTIVOS

### Árbol

Nº de ficha 823  
 Tipo de elemento: Árbol individual  
 Especie: *Ulmus pumila*  
 Altura (m): 3  
 Perímetro (cm): 31  
 Altura de la 1ª rama (m): 0.6  
 Diámetro de copa (m): 1.5

**Localización (\*):** X: 443453  
 Y: 4489196  
\* Localización aproximada, coordenadas UTM (huso 30 N ETRS 1989)

Edad relativa: Joven

### Estado fitosanitario:

**Bueno**

Madera vista: No      Copa terciada: No  
 Huecos: No      Ramas secas: No  
 Inclinación: No      Daños estructurales: No

Plagas o enfermedades No

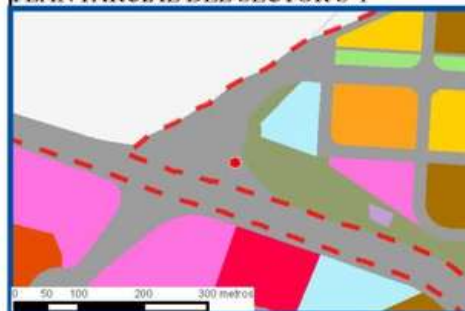


Observaciones:

### LEYENDA DEL PLAN PARCIAL:

- DPH Arroyo Valdelacasa
- RU
- RCL
- RCP
- RCPPL
- RCM
- TC
- AT M Valdelatas
- ZV, Parque Central
- ZV, Parques y Jardines
- SUI
- Equipamientos privado
- EQ
- Red Viaria
- RV, Áreas de acompañamiento

### Plano de detalle 1 PLAN PARCIAL DEL SECTOR S-1



### SECTOR S-1 "LOS CARRILES"



### Plano de detalle 2 SITUACIÓN SOBRE ORTOFOTOGRAFÍA DEL ELEMENTO



### LEYENDA GENERAL

- Extensión del plano de detalle 1
- Extensión del plano de detalle 2
- Límite del sector S-1
- Árbol individual

### Plano de situación ficha 823

Plan Parcial del Sector S-1 "Los Carriles"

Anexo VIII. Inventario de pies arbóreos y arbustivos

## FICHAS DEL INVENTARIO DE PIES ARBÓREOS Y ARBUSTIVOS

### Árbol

Nº de ficha 824  
 Tipo de elemento: Árbol individual  
 Especie: *Ulmus pumila*  
 Altura (m): 10  
 Perímetro (cm): 118  
 Altura de la 1ª rama (m): 2  
 Diámetro de copa (m): 4

**Localización (\*):** X: 443403  
 Y: 4489196  
\* Localización aproximada, coordenadas UTM (huso 30 N ETRS 1989)

Edad relativa: Joven

### Estado fitosanitario:

**Regular**

Madera vista: No      Copa terciada: No  
 Huecos: No      Ramas secas: No  
 Inclinación: No      Daños estructurales: Si

Plagas o enfermedades No



Observaciones:

### LEYENDA DEL PLAN PARCIAL:

- DPH Arroyo Valdelacasa
- RU
- RCL
- RCP
- RCPPL
- RCM
- TC
- AT M Valdelatas
- ZV, Parque Central
- ZV, Parques y Jardines
- SUI
- Equipamientos privado
- EQ
- Red Viaria
- RV, Áreas de acompañamiento



### Plano de detalle 2 SITUACIÓN SOBRE ORTOFOTOGRAFÍA DEL ELEMENTO



### LEYENDA GENERAL

- Extensión del plano de detalle 1
- Extensión del plano de detalle 2
- Límite del sector S-1
- Árbol individual



Plano de situación ficha 824

Plan Parcial del Sector S-1 "Los Carriles"

Anexo VIII. Inventario de pies arbóreos y arbustivos

**FICHAS DEL INVENTARIO DE PIES ARBÓREOS Y ARBUSTIVOS**

**Arbusto**

Nº de ficha 825  
 Tipo de elemento: Agrupación de arbustos  
 Especie: *Ulmus pumila*  
 Altura (m): 3  
 Diámetro medio (m): 1,5

Especies acompañantes: *Spartium junceum*, *Pyracantha coccinea*

**Estado fitosanitario: Bueno**

**Localización (\*):** X: 443307  
 Y: 4489196  
\* Localización aproximada, coordenadas UTM (huso 30 N ETRS 1989)

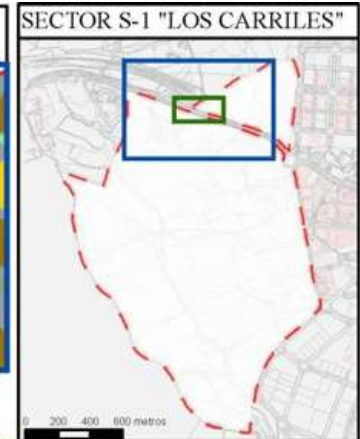
Grado de recubrimiento: 50-75  
 Superficie (m<sup>2</sup>): 62



Observaciones:

**LEYENDA DEL PLAN PARCIAL:**

- DPH Arroyo Valdelacasa
- RU
- RCL
- RCP
- RCPPL
- RCM
- TC
- AT M Valdelatas
- ZV, Parque Central
- ZV, Parques y Jardines
- SUI
- Equipamientos privado
- EQ
- Red Viaria
- RV, Áreas de acompañamiento



**Plano de detalle 2 SITUACIÓN SOBRE ORTOFOTOGRAFÍA DEL ELEMENTO**



**LEYENDA GENERAL**

- Extensión del plano de detalle 1
- Extensión del plano de detalle 2
- Límite del sector S-1
- Agrupación de arbustos



**Plano de situación ficha 825**

**FICHAS DEL INVENTARIO DE PIES ARBÓREOS Y ARBUSTIVOS**

**Árbol**

Nº de ficha 826  
 Tipo de elemento: Árbol individual  
 Especie: *Ulmus pumila*  
 Altura (m): 5  
 Perímetro (cm): 95  
 Altura de la 1ª rama (m): 0.1  
 Diámetro de copa (m): 4

**Localización (\*):** X: 443388  
 Y: 4489195  
\* Localización aproximada, coordenadas UTM (huso 30 N ETRS 1989)

Edad relativa: Joven

**Estado fitosanitario:**

**Bueno**

Madera vista: No      Copa terciada: No  
 Huecos: No      Ramas secas: No  
 Inclinación: No      Daños estructurales: No

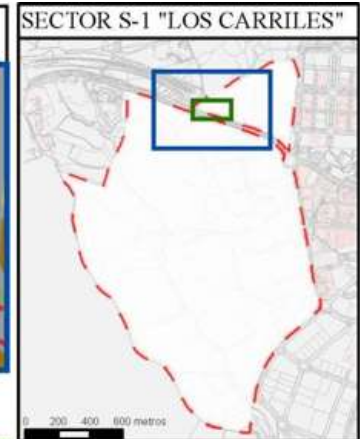
Plagas o enfermedades No



Observaciones:

**LEYENDA DEL PLAN PARCIAL:**

- DPH Arroyo Valdelacasa
- RU
- RCL
- RCP
- RCPPL
- RCM
- TC
- AT M Valdelatas
- ZV, Parque Central
- ZV, Parques y Jardines
- SUI
- Equipamientos privado
- EQ
- Red Viaria
- RV, Áreas de acompañamiento



**Plano de detalle 2  
 SITUACIÓN SOBRE ORTOFOTOGRAFÍA DEL ELEMENTO**



**LEYENDA GENERAL**

- Extensión del plano de detalle 1
- Extensión del plano de detalle 2
- Límite del sector S-1
- Árbol individual



**Plano de situación ficha 826**

**FICHAS DEL INVENTARIO DE PIES ARBÓREOS Y ARBUSTIVOS**

**Arbusto**

Nº de ficha 827  
 Tipo de elemento: Arbusto individual  
 Especie: *Viburnum tinus*  
 Altura (m): 3  
 Diámetro (m): 2,5

**Localización (\*):** X: 443307  
 Y: 4489195  
\* Localización aproximada, coordenadas UTM (huso 30 N ETRS 1989)

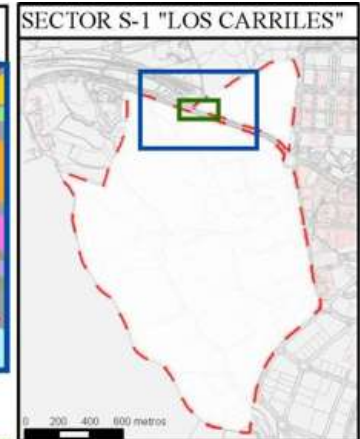
**Estado fitosanitario: Bueno**



Observaciones:

**LEYENDA DEL PLAN PARCIAL:**

- DPH Arroyo Valdelacasa
- RU
- RCL
- RCP
- RCPPL
- RCM
- TC
- AT M Valdelatas
- ZV, Parque Central
- ZV, Parques y Jardines
- SUI
- Equipamientos privado
- EQ
- Red Viaria
- RV, Áreas de acompañamiento



**Plano de detalle 2  
SITUACIÓN SOBRE ORTOFOTOGRAFÍA DEL ELEMENTO**



## FICHAS DEL INVENTARIO DE PIES ARBÓREOS Y ARBUSTIVOS

### Árbol

Nº de ficha 828  
 Tipo de elemento: Árbol individual  
 Especie: *Ulmus pumila*  
 Altura (m): 11  
 Perímetro (cm): 129  
 Altura de la 1ª rama (m): 3  
 Diámetro de copa (m): 6

**Localización (\*):** X: 443358  
 Y: 4489194  
\* Localización aproximada, coordenadas UTM (huso 30 N ETRS 1989)

Edad relativa: Decrépito

### Estado fitosanitario: **Malo**

Madera vista: No      Copa terciada: No  
 Huecos: No      Ramas secas: Si  
 Inclinación: No      Daños estructurales: Si

Plagas o enfermedades No



Observaciones:

#### LEYENDA DEL PLAN PARCIAL:

- DPH Arroyo Valdelacasa
- RU
- RCL
- RCP
- RCPPL
- RCM
- TC
- AT M Valdelatas
- ZV, Parque Central
- ZV, Parques y Jardines
- SUI
- Equipamientos privado
- EQ
- Red Viaria
- RV, Áreas de acompañamiento



#### Plano de detalle 2 SITUACIÓN SOBRE ORTOFOTOGRAFÍA DEL ELEMENTO



#### LEYENDA GENERAL

- Extensión del plano de detalle 1
- Extensión del plano de detalle 2
- Límite del sector S-1
- Árbol individual



Plano de situación ficha 828

Plan Parcial del Sector S-1 "Los Carriles"

Anexo VIII. Inventario de pies arbóreos y arbustivos

## FICHAS DEL INVENTARIO DE PIES ARBÓREOS Y ARBUSTIVOS

### Árbol

Nº de ficha 829  
 Tipo de elemento: Árbol individual  
 Especie: *Ulmus pumila*  
 Altura (m): 10,5  
 Perímetro (cm): 109  
 Altura de la 1ª rama (m): 3  
 Diámetro de copa (m): 4.5

**Localización (\*):** X: 443368  
 Y: 4489194  
\* Localización aproximada, coordenadas UTM (huso 30 N ETRS 1989)

Edad relativa: Decrépito

**Estado fitosanitario: Malo**  
 Madera vista: No      Copa terciada: No  
 Huecos: Si              Ramas secas: Si  
 Inclinación: No        Daños estructurales: No

Plagas o enfermedades No



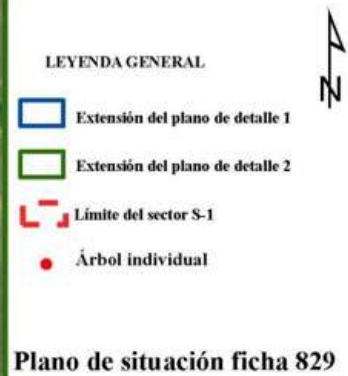
Observaciones:

#### LEYENDA DEL PLAN PARCIAL:

- DPH Arroyo Valdelacasa
- RU
- RCL
- RCP
- RCPPL
- RCM
- TC
- AT M Valdelatas
- ZV, Parque Central
- ZV, Parques y Jardines
- SUI
- Equipamientos privado
- EQ
- Red Viaria
- RV, Áreas de acompañamiento



#### Plano de detalle 2 SITUACIÓN SOBRE ORTOFOTOGRAFÍA DEL ELEMENTO



Plano de situación ficha 829

## FICHAS DEL INVENTARIO DE PIES ARBÓREOS Y ARBUSTIVOS

### Arbusto

Nº de ficha 830  
 Tipo de elemento: Arbusto individual  
 Especie: *Ulmus pumila*  
 Altura (m): 4,5  
 Diámetro (m): 2

**Localización (\*):** X: 443409  
 Y: 4489194  
\* Localización aproximada, coordenadas UTM (huso 30 N ETRS 1989)

**Estado fitosanitario:** Bueno



Observaciones:

#### LEYENDA DEL PLAN PARCIAL:

-  DPH Arroyo Valdelacasa
-  RU
-  RCL
-  RCP
-  RCPPL
-  RCM
-  TC
-  AT M Valdelatas
-  ZV, Parque Central
-  ZV, Parques y Jardines
-  SUI
-  Equipamientos privado
-  EQ
-  Red Viaria
-  RV, Áreas de acompañamiento

#### Plano de detalle 1 PLAN PARCIAL DEL SECTOR S-1



#### SECTOR S-1 "LOS CARRILES"



#### Plano de detalle 2 SITUACIÓN SOBRE ORTOFOTOGRAFÍA DEL ELEMENTO



#### LEYENDA GENERAL

-  Extensión del plano de detalle 1
-  Extensión del plano de detalle 2
-  Límite del sector S-1
-  Árbol individual

#### Plano de situación ficha 830



## FICHAS DEL INVENTARIO DE PIES ARBÓREOS Y ARBUSTIVOS

### Árbol

Nº de ficha 831  
 Tipo de elemento: Árbol individual  
 Especie: *Pinus pinea*  
 Altura (m): 4,5  
 Perímetro (cm): 103  
 Altura de la 1ª rama (m): 1.3  
 Diámetro de copa (m): 4

**Localización (\*):** X: 442980  
 Y: 4489194  
\* Localización aproximada, coordenadas UTM (huso 30 N ETRS 1989)

Edad relativa: Joven

### Estado fitosanitario: Bueno

Madera vista: No      Copa terciada: No  
 Huecos: No      Ramas secas: No  
 Inclinación: No      Daños estructurales: No

Plagas o enfermedades No



Observaciones:

#### LEYENDA DEL PLAN PARCIAL:

- DPH Arroyo Valdelacasa
- RU
- RCL
- RCP
- RCPPL
- RCM
- TC
- AT M Valdelatas
- ZV, Parque Central
- ZV, Parques y Jardines
- SUI
- Equipamientos privado
- EQ
- Red Viaria
- RV, Áreas de acompañamiento

#### Plano de detalle 1 PLAN PARCIAL DEL SECTOR S-1



#### SECTOR S-1 "LOS CARRILES"



#### Plano de detalle 2 SITUACIÓN SOBRE ORTOFOTOGRAFÍA DEL ELEMENTO



#### LEYENDA GENERAL

- Extensión del plano de detalle 1
- Extensión del plano de detalle 2
- Límite del sector S-1
- Árbol individual

#### Plano de situación ficha 831

**FICHAS DEL INVENTARIO DE PIES ARBÓREOS Y ARBUSTIVOS**

**Árbol**

Nº de ficha 832  
 Tipo de elemento: Árbol individual  
 Especie: *Ulmus pumila*  
 Altura (m): 10  
 Perímetro (cm): 91  
 Altura de la 1ª rama (m): 3.5  
 Diámetro de copa (m): 4.5

**Localización (\*):** X: 443375  
 Y: 4489194  
\* Localización aproximada, coordenadas UTM (huso 30 N ETRS 1989)

Edad relativa: Decrépito

**Estado fitosanitario: Malo**

Madera vista: No      Copa terciada: No  
 Huecos: No      Ramas secas: Si  
 Inclinación: No      Daños estructurales: No

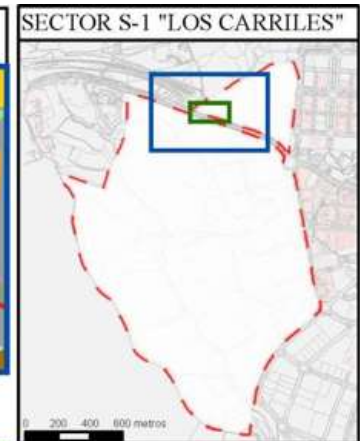
Plagas o enfermedades No



Observaciones:

**LEYENDA DEL PLAN PARCIAL:**

- DPH Arroyo Valdelacasa
- RU
- RCL
- RCP
- RCPPL
- RCM
- TC
- AT M Valdelatas
- ZV, Parque Central
- ZV, Parques y Jardines
- SUI
- Equipamientos privado
- EQ
- Red Viaria
- RV, Áreas de acompañamiento



**Plano de detalle 2 SITUACIÓN SOBRE ORTOFOTOGRAFÍA DEL ELEMENTO**



**LEYENDA GENERAL**

- Extensión del plano de detalle 1
- Extensión del plano de detalle 2
- Límite del sector S-1
- Árbol individual

**Plano de situación ficha 832**

## FICHAS DEL INVENTARIO DE PIES ARBÓREOS Y ARBUSTIVOS

### Árbol

Nº de ficha 833  
 Tipo de elemento: Árbol individual  
 Especie: *Ulmus pumila*  
 Altura (m): 4  
 Perímetro (cm): 28  
 Altura de la 1ª rama (m): 0.4  
 Diámetro de copa (m): 1.5

**Localización (\*):** X: 443466  
 Y: 4489193  
\* Localización aproximada, coordenadas UTM (huso 30 N ETRS 1989)

Edad relativa: Joven

### Estado fitosanitario: Bueno

Madera vista: No      Copa terciada: No  
 Huecos: No      Ramas secas: No  
 Inclinación: No      Daños estructurales: No

Plagas o enfermedades No

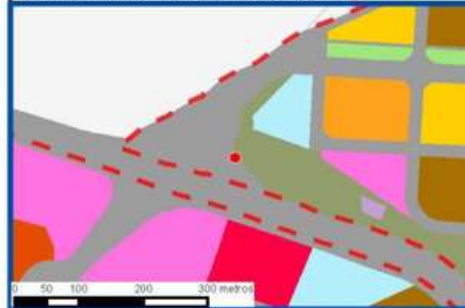


Observaciones:

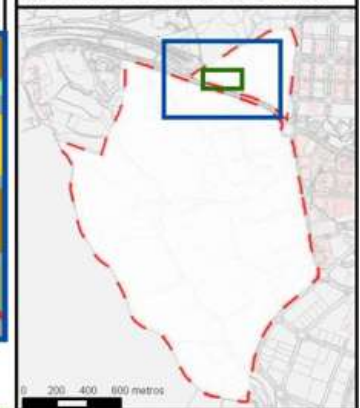
#### LEYENDA DEL PLAN PARCIAL:

- DPH Arroyo Valdelacasa
- RU
- RCL
- RCP
- RCPPL
- RCM
- TC
- AT M Valdelatas
- ZV, Parque Central
- ZV, Parques y Jardines
- SUI
- Equipamientos privado
- EQ
- Red Viaria
- RV, Áreas de acompañamiento

#### Plano de detalle 1 PLAN PARCIAL DEL SECTOR S-1



#### SECTOR S-1 "LOS CARRILES"



#### Plano de detalle 2 SITUACIÓN SOBRE ORTOFOTOGRAFÍA DEL ELEMENTO



#### LEYENDA GENERAL

- Extensión del plano de detalle 1
- Extensión del plano de detalle 2
- Límite del sector S-1
- Árbol individual

#### Plano de situación ficha 833

Plan Parcial del Sector S-1 "Los Carriles"

Anexo VIII. Inventario de pies arbóreos y arbustivos

## FICHAS DEL INVENTARIO DE PIES ARBÓREOS Y ARBUSTIVOS

### Árbol

Nº de ficha 834  
 Tipo de elemento: Árbol individual  
 Especie: *Cupressus sempervirens*  
 Altura (m): 8,5  
 Perímetro (cm): 56  
 Altura de la 1ª rama (m): 0.2  
 Diámetro de copa (m): 1.5

**Localización (\*):** X: 443313  
 Y: 4489193  
\* Localización aproximada, coordenadas UTM (huso 30 N ETRS 1989)

Edad relativa: Joven

**Estado fitosanitario: Bueno**  
 Madera vista: No      Copa terciada: No  
 Huecos: No              Ramas secas: No  
 Inclinación: No        Daños estructurales: No

Plagas o enfermedades No



Observaciones:

#### LEYENDA DEL PLAN PARCIAL:

-  DPH Arroyo Valdelacasa
-  RU
-  RCL
-  RCP
-  RCPPL
-  RCM
-  TC
-  AT M Valdelatas
-  ZV, Parque Central
-  ZV, Parques y Jardines
-  SUI
-  Equipamientos privado
-  EQ
-  Red Viaria
-  RV, Áreas de acompañamiento



#### Plano de detalle 2 SITUACIÓN SOBRE ORTOFOTOGRAFÍA DEL ELEMENTO



#### LEYENDA GENERAL

-  Extensión del plano de detalle 1
-  Extensión del plano de detalle 2
-  Límite del sector S-1
-  Árbol individual



Plano de situación ficha 834

## FICHAS DEL INVENTARIO DE PIES ARBÓREOS Y ARBUSTIVOS

### Árbol

Nº de ficha 835  
 Tipo de elemento: Árbol individual  
 Especie: *Ulmus pumila*  
 Altura (m): 11  
 Perímetro (cm): 165  
 Altura de la 1ª rama (m): 2.4  
 Diámetro de copa (m): 10

**Localización (\*):** X: 443336  
 Y: 4489193  
\* Localización aproximada, coordenadas UTM (huso 30 N ETRS 1989)

Edad relativa: Decrépito

### Estado fitosanitario: Malo

Madera vista: No      Copa terciada: No  
 Huecos: Si      Ramas secas: Si  
 Inclinación: No      Daños estructurales: No

Plagas o enfermedades No



Observaciones:

#### LEYENDA DEL PLAN PARCIAL:

- DPH Arroyo Valdelacasa
- RU
- RCL
- RCP
- RCPPL
- RCM
- TC
- AT M Valdelatas
- ZV, Parque Central
- ZV, Parques y Jardines
- SUI
- Equipamientos privado
- EQ
- Red Viaria
- RV, Áreas de acompañamiento



#### Plano de detalle 2 SITUACIÓN SOBRE ORTOFOTOGRAFÍA DEL ELEMENTO



#### LEYENDA GENERAL

- Extensión del plano de detalle 1
- Extensión del plano de detalle 2
- Límite del sector S-1
- Árbol individual

#### Plano de situación ficha 835

Plan Parcial del Sector S-1 "Los Carriles"

Anexo VIII. Inventario de pies arbóreos y arbustivos

**FICHAS DEL INVENTARIO DE PIES ARBÓREOS Y ARBUSTIVOS**

**Arbusto**

Nº de ficha 836  
 Tipo de elemento: Arbusto individual  
 Especie: *Ulmus pumila*  
 Altura (m): 3  
 Diámetro (m): 2

**Localización (\*):** X: 443357  
 Y: 4489192  
\* Localización aproximada, coordenadas UTM (huso 30 N ETRS 1989)

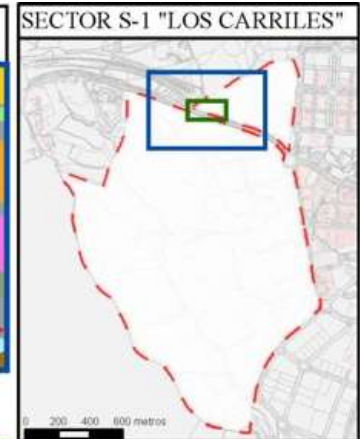
**Estado fitosanitario: Bueno**



Observaciones:

**LEYENDA DEL PLAN PARCIAL:**

- DPH Arroyo Valdelacasa
- RU
- RCL
- RCP
- RCPPL
- RCM
- TC
- AT M Valdelatas
- ZV, Parque Central
- ZV, Parques y Jardines
- SUI
- Equipamientos privado
- EQ
- Red Viaria
- RV, Áreas de acompañamiento



**Plano de detalle 2 SITUACIÓN SOBRE ORTOFOTOGRAFÍA DEL ELEMENTO**



**Plano de situación ficha 836**

## FICHAS DEL INVENTARIO DE PIES ARBÓREOS Y ARBUSTIVOS

### Árbol

Nº de ficha 837  
 Tipo de elemento: Árbol individual  
 Especie: *Pinus pinea*  
 Altura (m): 5  
 Perímetro (cm): 94  
 Altura de la 1ª rama (m): 3  
 Diámetro de copa (m): 2.5

**Localización (\*):** X: 442997  
 Y: 4489192  
\* Localización aproximada, coordenadas UTM (huso 30 N ETRS 1989)

Edad relativa: Joven

### Estado fitosanitario: Bueno

Madera vista: No      Copa terciada: No  
 Huecos: No      Ramas secas: No  
 Inclinación: No      Daños estructurales: No

Plagas o enfermedades No

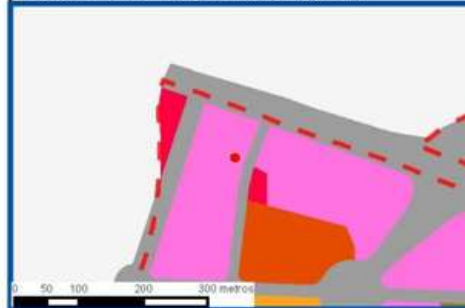
Observaciones:



### LEYENDA DEL PLAN PARCIAL:

- DPH Arroyo Valdelacasa
- RU
- RCL
- RCP
- RCPPL
- RCM
- TC
- AT M Valdelatas
- ZV, Parque Central
- ZV, Parques y Jardines
- SUI
- Equipamientos privado
- EQ
- Red Viaria
- RV, Áreas de acompañamiento

### Plano de detalle 1 PLAN PARCIAL DEL SECTOR S-1



### SECTOR S-1 "LOS CARRILES"



### Plano de detalle 2 SITUACIÓN SOBRE ORTOFOTOGRAFÍA DEL ELEMENTO



### LEYENDA GENERAL

- Extensión del plano de detalle 1
- Extensión del plano de detalle 2
- Límite del sector S-1
- Árbol individual

### Plano de situación ficha 837

## FICHAS DEL INVENTARIO DE PIES ARBÓREOS Y ARBUSTIVOS

### Árbol

Nº de ficha 838  
 Tipo de elemento: Árbol individual  
 Especie: *Pinus pinea*  
 Altura (m): 7  
 Perímetro (cm): 107  
 Altura de la 1ª rama (m): 3.5  
 Diámetro de copa (m): 4

**Localización (\*):** X: 443005  
 Y: 4489192  
\* Localización aproximada, coordenadas UTM (huso 30 N ETRS 1989)

Edad relativa: Joven

### Estado fitosanitario:

**Bueno**

Madera vista: No      Copa terciada: No  
 Huecos: No      Ramas secas: No  
 Inclinación: No      Daños estructurales: No

Plagas o enfermedades No

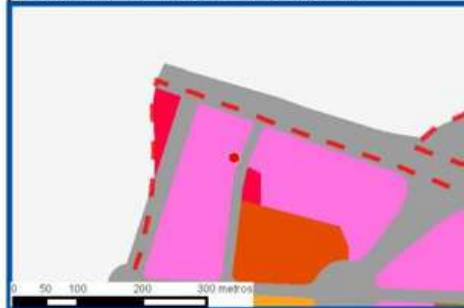


Observaciones:

### LEYENDA DEL PLAN PARCIAL:

- DPH Arroyo Valdelacasa
- RU
- RCL
- RCP
- RCPPL
- RCM
- TC
- AT M Valdelatas
- ZV, Parque Central
- ZV, Parques y Jardines
- SUI
- Equipamientos privado
- EQ
- Red Viaria
- RV, Áreas de acompañamiento

### Plano de detalle 1 PLAN PARCIAL DEL SECTOR S-1



### SECTOR S-1 "LOS CARRILES"



### Plano de detalle 2 SITUACIÓN SOBRE ORTOFOTOGRAFÍA DEL ELEMENTO



### LEYENDA GENERAL

- Extensión del plano de detalle 1
- Extensión del plano de detalle 2
- Límite del sector S-1
- Árbol individual

Plano de situación ficha 838

Plan Parcial del Sector S-1 "Los Carriles"

Anexo VIII. Inventario de pies arbóreos y arbustivos



## FICHAS DEL INVENTARIO DE PIES ARBÓREOS Y ARBUSTIVOS

### Árbol

Nº de ficha 839  
 Tipo de elemento: Árbol individual  
 Especie: *Ulmus pumila*  
 Altura (m): 10  
 Perímetro (cm): 102  
 Altura de la 1ª rama (m): 2.3  
 Diámetro de copa (m): 5

**Localización (\*):** X: 443373  
 Y: 4489192  
\* Localización aproximada, coordenadas UTM (huso 30 N ETRS 1989)

Edad relativa: Joven

#### Estado fitosanitario:

**Bueno**

Madera vista:	No	Copa terciada:	No
Huecos:	No	Ramas secas:	Si
Inclinación:	No	Daños estructurales:	No

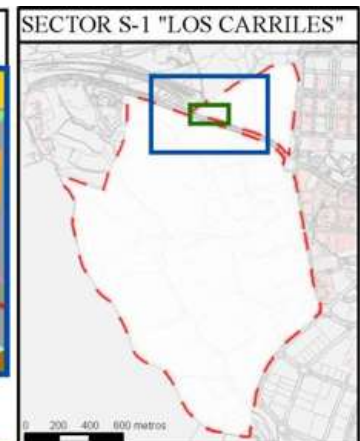
Plagas o enfermedades No



Observaciones:

#### LEYENDA DEL PLAN PARCIAL:

- DPH Arroyo Valdelacasa
- RU
- RCL
- RCP
- RCPPL
- RCM
- TC
- AT M Valdelatas
- ZV, Parque Central
- ZV, Parques y Jardines
- SUI
- Equipamientos privado
- EQ
- Red Viaria
- RV, Áreas de acompañamiento



#### Plano de detalle 2 SITUACIÓN SOBRE ORTOFOTOGRAFÍA DEL ELEMENTO



#### LEYENDA GENERAL

- Extensión del plano de detalle 1
- Extensión del plano de detalle 2
- Límite del sector S-1
- Árbol individual

Plano de situación ficha 839

Plan Parcial del Sector S-1 "Los Carriles"

Anexo VIII. Inventario de pies arbóreos y arbustivos

**FICHAS DEL INVENTARIO DE PIES ARBÓREOS Y ARBUSTIVOS**

**Arbusto**

Nº de ficha 840  
 Tipo de elemento: Agrupación de arbustos  
 Especie: *Ulmus pumila*  
 Altura (m): 2  
 Diámetro medio (m): 1,5  
 Especies acompañantes: No

**Localización (\*):** X: 443505  
 Y: 4489191  
\* Localización aproximada, coordenadas UTM (huso 30 N ETRS 1989)

Grado de recubrimiento: 25-50  
 Superficie (m<sup>2</sup>): 414

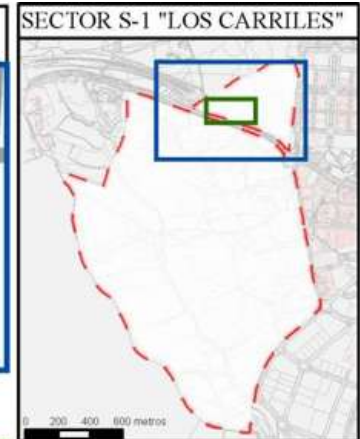
**Estado fitosanitario: Bueno**



Observaciones:

**LEYENDA DEL PLAN PARCIAL:**

- DPH Arroyo Valdelacasa
- RU
- RCL
- RCP
- RCPPL
- RCM
- TC
- AT M Valdelatas
- ZV, Parque Central
- ZV, Parques y Jardines
- SUI
- Equipamientos privado
- EQ
- Red Viaria
- RV, Áreas de acompañamiento



**Plano de detalle 2  
 SITUACIÓN SOBRE ORTOFOTOGRAFÍA DEL ELEMENTO**



**LEYENDA GENERAL**

- Extensión del plano de detalle 1
- Extensión del plano de detalle 2
- Límite del sector S-1
- Agrupación de arbustos

**Plano de situación ficha 840**

**FICHAS DEL INVENTARIO DE PIES ARBÓREOS Y ARBUSTIVOS**

**Árbol**

Nº de ficha 841  
 Tipo de elemento: Árbol individual  
 Especie: *Quercus ilex*  
 Altura (m): 3,5  
 Perímetro (cm): 43  
 Altura de la 1ª rama (m): 1  
 Diámetro de copa (m): 2.5

**Localización (\*):** X: 442976  
 Y: 4489191  
\* Localización aproximada, coordenadas UTM (huso 30 N ETRS 1989)

Edad relativa: Joven

**Estado fitosanitario: Bueno**  
 Madera vista: Si      Copa terciada: No  
 Huecos: No      Ramas secas: No  
 Inclinación: No      Daños estructurales: No

Plagas o enfermedades No



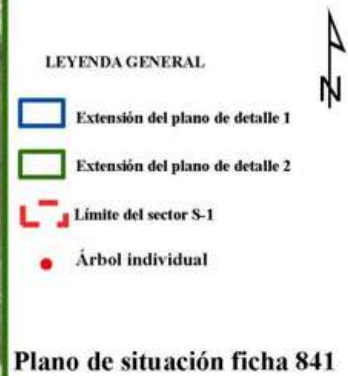
Observaciones:

**LEYENDA DEL PLAN PARCIAL:**

- DPH Arroyo Valdelacasa
- RU
- RCL
- RCP
- RCPPL
- RCM
- TC
- AT M Valdelatas
- ZV, Parque Central
- ZV, Parques y Jardines
- SUI
- Equipamientos privado
- EQ
- Red Viaria
- RV, Áreas de acompañamiento



Plano de detalle 2  
 SITUACIÓN SOBRE ORTOFOTOGRAFÍA DEL ELEMENTO



## FICHAS DEL INVENTARIO DE PIES ARBÓREOS Y ARBUSTIVOS

### Árbol

Nº de ficha 842  
 Tipo de elemento: Árbol individual  
 Especie: *Pinus pinea*  
 Altura (m): 5  
 Perímetro (cm): 101  
 Altura de la 1ª rama (m): 1.5  
 Diámetro de copa (m): 4.5

**Localización (\*):** X: 442991  
 Y: 4489191  
\* Localización aproximada, coordenadas UTM (huso 30 N ETRS 1989)

Edad relativa: Joven

### Estado fitosanitario:

**Bueno**

Madera vista: No      Copa terciada: No  
 Huecos: No      Ramas secas: No  
 Inclinación: No      Daños estructurales: No

Plagas o enfermedades No

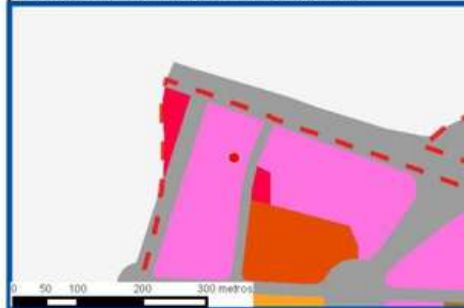


Observaciones:

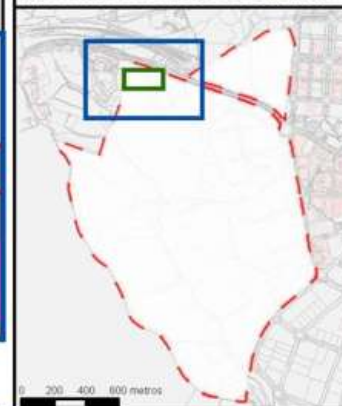
### LEYENDA DEL PLAN PARCIAL:

- DPH Arroyo Valdelacasa
- RU
- RCL
- RCP
- RCPPL
- RCM
- TC
- AT M Valdelatas
- ZV, Parque Central
- ZV, Parques y Jardines
- SUI
- Equipamientos privado
- EQ
- Red Viaria
- RV, Áreas de acompañamiento

### Plano de detalle 1 PLAN PARCIAL DEL SECTOR S-1



### SECTOR S-1 "LOS CARRILES"



### Plano de detalle 2 SITUACIÓN SOBRE ORTOFOTOGRAFÍA DEL ELEMENTO



### LEYENDA GENERAL

- Extensión del plano de detalle 1
- Extensión del plano de detalle 2
- Límite del sector S-1
- Árbol individual

### Plano de situación ficha 842

Plan Parcial del Sector S-1 "Los Carriles"

Anexo VIII. Inventario de pies arbóreos y arbustivos

## FICHAS DEL INVENTARIO DE PIES ARBÓREOS Y ARBUSTIVOS

### Árbol

Nº de ficha 843  
 Tipo de elemento: Árbol individual  
 Especie: *Ulmus pumila*  
 Altura (m): 4  
 Perímetro (cm): 32  
 Altura de la 1ª rama (m): 1  
 Diámetro de copa (m): 1.5

**Localización (\*):** X: 443456  
 Y: 4489191  
\* Localización aproximada, coordenadas UTM (huso 30 N ETRS 1989)


Edad relativa: Joven

### Estado fitosanitario:

**Bueno**

Madera vista: No      Copa terciada: No  
 Huecos: No      Ramas secas: No  
 Inclinación: No      Daños estructurales: No

Plagas o enfermedades No

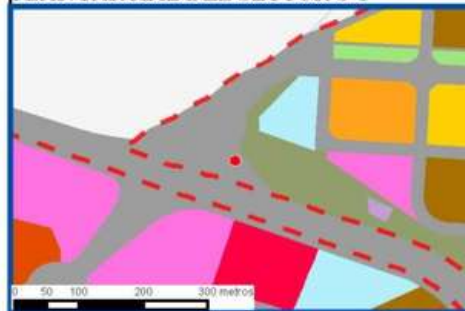


Observaciones:

### LEYENDA DEL PLAN PARCIAL:

-  DPH Arroyo Valdelacasa
-  RU
-  RCL
-  RCP
-  RCPPL
-  RCM
-  TC
-  AT M Valdelatas
-  ZV, Parque Central
-  ZV, Parques y Jardines
-  SUI
-  Equipamientos privado
-  EQ
-  Red Viaria
-  RV, Áreas de acompañamiento

### Plano de detalle 1 PLAN PARCIAL DEL SECTOR S-1



### SECTOR S-1 "LOS CARRILES"



### Plano de detalle 2 SITUACIÓN SOBRE ORTOFOTOGRAFÍA DEL ELEMENTO



### LEYENDA GENERAL

-  Extensión del plano de detalle 1
-  Extensión del plano de detalle 2
-  Límite del sector S-1
-  Árbol individual



### Plano de situación ficha 843

Plan Parcial del Sector S-1 "Los Carriles"

Anexo VIII. Inventario de pies arbóreos y arbustivos

Noviembre de 2017

## FICHAS DEL INVENTARIO DE PIES ARBÓREOS Y ARBUSTIVOS

### Árbol

Nº de ficha 844  
 Tipo de elemento: Árbol individual  
 Especie: *Ulmus pumila*  
 Altura (m): 3,5  
 Perímetro (cm): 58  
 Altura de la 1ª rama (m): 3.5  
 Diámetro de copa (m): 3

**Localización (\*):** X: 443448  
 Y: 4489190  
\* Localización aproximada, coordenadas UTM (huso 30 N ETRS 1989)

Edad relativa: Joven

### Estado fitosanitario: Bueno

Madera vista: No      Copa terciada: No  
 Huecos: No      Ramas secas: No  
 Inclinación: No      Daños estructurales: No

Plagas o enfermedades No

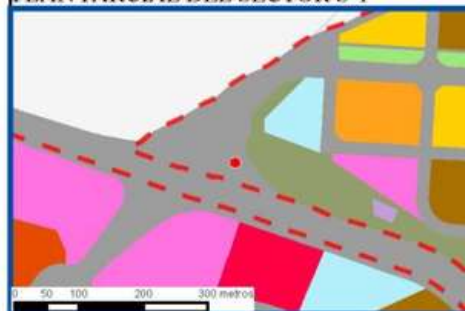


Observaciones:

### LEYENDA DEL PLAN PARCIAL:

-  DPH Arroyo Valdelacasa
-  RU
-  RCL
-  RCP
-  RCPPL
-  RCM
-  TC
-  AT M Valdelatas
-  ZV, Parque Central
-  ZV, Parques y Jardines
-  SUI
-  Equipamientos privado
-  EQ
-  Red Viaria
-  RV, Áreas de acompañamiento

### Plano de detalle 1 PLAN PARCIAL DEL SECTOR S-1



### SECTOR S-1 "LOS CARRILES"



### Plano de detalle 2 SITUACIÓN SOBRE ORTOFOTOGRAFÍA DEL ELEMENTO



### LEYENDA GENERAL

-  Extensión del plano de detalle 1
-  Extensión del plano de detalle 2
-  Límite del sector S-1
-  Árbol individual

### Plano de situación ficha 844

## FICHAS DEL INVENTARIO DE PIES ARBÓREOS Y ARBUSTIVOS

### Árbol

Nº de ficha 845  
 Tipo de elemento: Árbol individual  
 Especie: *Ulmus pumila*  
 Altura (m): 3  
 Perímetro (cm): 35  
 Altura de la 1ª rama (m): 0.8  
 Diámetro de copa (m): 1.5

**Localización (\*):** X: 443440  
 Y: 4489190  
\* Localización aproximada, coordenadas UTM (huso 30 N ETRS 1989)

Edad relativa: Decrépito

### Estado fitosanitario: Malo

Madera vista: No      Copa terciada: No  
 Huecos: No      Ramas secas: No  
 Inclinación: No      Daños estructurales: No

Plagas o enfermedades No



Observaciones:

#### LEYENDA DEL PLAN PARCIAL:

- DPH Arroyo Valdelacasa
- RU
- RCL
- RCP
- RCPPL
- RCM
- TC
- AT M Valdelatas
- ZV, Parque Central
- ZV, Parques y Jardines
- SUI
- Equipamientos privado
- EQ
- Red Viaria
- RV, Áreas de acompañamiento



#### Plano de detalle 2 SITUACIÓN SOBRE ORTOFOTOGRAFÍA DEL ELEMENTO



#### LEYENDA GENERAL

- Extensión del plano de detalle 1
- Extensión del plano de detalle 2
- Límite del sector S-1
- Árbol individual

#### Plano de situación ficha 845

**FICHAS DEL INVENTARIO DE PIES ARBÓREOS Y ARBUSTIVOS**

**Arbusto**

Nº de ficha 846  
 Tipo de elemento: Agrupación de arbustos  
 Especie: *Ulmus pumila*  
 Altura (m): 2  
 Diámetro medio (m): 1,5  
 Especies acompañantes: No

**Localización (\*):** X: 443461  
 Y: 4489190  
\* Localización aproximada, coordenadas UTM (huso 30 N ETRS 1989)

Grado de recubrimiento: 0-25  
 Superficie (m<sup>2</sup>): 22

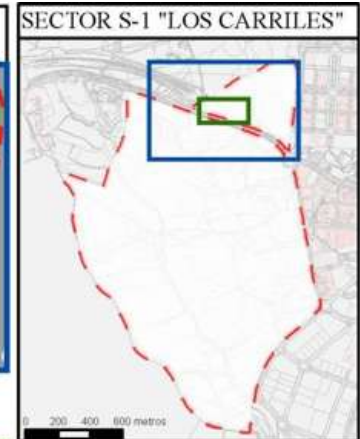
**Estado fitosanitario: Bueno**



Observaciones:

**LEYENDA DEL PLAN PARCIAL:**

- DPH Arroyo Valdelacasa
- RU
- RCL
- RCP
- RCPPL
- RCM
- TC
- AT M Valdelatas
- ZV, Parque Central
- ZV, Parques y Jardines
- SUI
- Equipamientos privado
- EQ
- Red Viaria
- RV, Áreas de acompañamiento



**Plano de detalle 2 SITUACIÓN SOBRE ORTOFOTOGRAFÍA DEL ELEMENTO**



**LEYENDA GENERAL**

- Extensión del plano de detalle 1
- Extensión del plano de detalle 2
- Límite del sector S-1
- Agrupación de arbustos

**Plano de situación ficha 846**



**FICHAS DEL INVENTARIO DE PIES ARBÓREOS Y ARBUSTIVOS**

**Arbusto**

Nº de ficha 847  
 Tipo de elemento: Agrupación de arbustos  
 Especie: *Ulmus pumila*  
 Altura (m): 2,5  
 Diámetro medio (m): 1,5  
 Especies acompañantes: No

**Localización (\*):** X: 443452  
 Y: 4489190  
\* Localización aproximada, coordenadas UTM (huso 30 N ETRS 1989)

Grado de recubrimiento: 50-75  
 Superficie (m<sup>2</sup>): 45

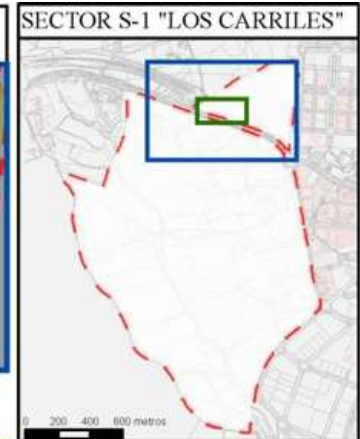
**Estado fitosanitario: Bueno**



Observaciones:

**LEYENDA DEL PLAN PARCIAL:**

- DPH Arroyo Valdelacasa
- RU
- RCL
- RCP
- RCPPL
- RCM
- TC
- AT M Valdelatas
- ZV, Parque Central
- ZV, Parques y Jardines
- SUI
- Equipamientos privado
- EQ
- Red Viaria
- RV, Áreas de acompañamiento



**Plano de detalle 2 SITUACIÓN SOBRE ORTOFOTOGRAFÍA DEL ELEMENTO**



**LEYENDA GENERAL**

- Extensión del plano de detalle 1
- Extensión del plano de detalle 2
- Límite del sector S-1
- Agrupación de arbustos

**Plano de situación ficha 847**

**FICHAS DEL INVENTARIO DE PIES ARBÓREOS Y ARBUSTIVOS**

**Árbol**

Nº de ficha 848  
 Tipo de elemento: Árbol individual  
 Especie: *Ulmus pumila*  
 Altura (m): 11  
 Perímetro (cm): 107  
 Altura de la 1ª rama (m): 3.5  
 Diámetro de copa (m): 5

**Localización (\*):** X: 443376  
 Y: 4489189  
\* Localización aproximada, coordenadas UTM (huso 30 N ETRS 1989)

Edad relativa: Decrépito

**Estado fitosanitario: Malo**

Madera vista: No      Copa terciada: No  
 Huecos: Si      Ramas secas: Si  
 Inclinación: No      Daños estructurales: No

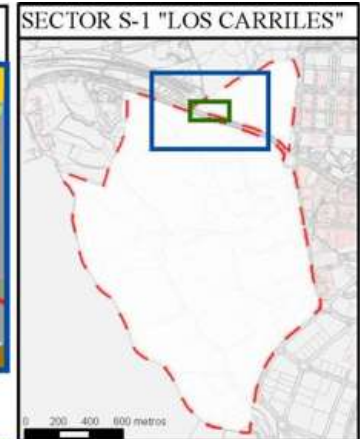
Plagas o enfermedades No



Observaciones:

**LEYENDA DEL PLAN PARCIAL:**

- DPH Arroyo Valdelacasa
- RU
- RCL
- RCP
- RCPPL
- RCM
- TC
- AT M Valdelatas
- ZV, Parque Central
- ZV, Parques y Jardines
- SUI
- Equipamientos privado
- EQ
- Red Viaria
- RV, Áreas de acompañamiento



**Plano de detalle 2 SITUACIÓN SOBRE ORTOFOTOGRAFÍA DEL ELEMENTO**



**LEYENDA GENERAL**

- Extensión del plano de detalle 1
- Extensión del plano de detalle 2
- Límite del sector S-1
- Árbol individual

**Plano de situación ficha 848**

## FICHAS DEL INVENTARIO DE PIES ARBÓREOS Y ARBUSTIVOS

### Árbol

Nº de ficha 849  
 Tipo de elemento: Árbol individual  
 Especie: *Ulmus pumila*  
 Altura (m): 3,5  
 Perímetro (cm): 45  
 Altura de la 1ª rama (m): 0.3  
 Diámetro de copa (m): 2.5

**Localización (\*):** X: 443439  
 Y: 4489189  
\* Localización aproximada, coordenadas UTM (huso 30 N ETRS 1989)

Edad relativa: Joven

**Estado fitosanitario: Bueno**  
 Madera vista: No      Copa terciada: No  
 Huecos: No      Ramas secas: No  
 Inclinación: No      Daños estructurales: No

Plagas o enfermedades No

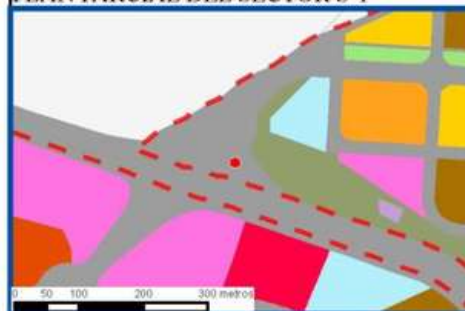


Observaciones:

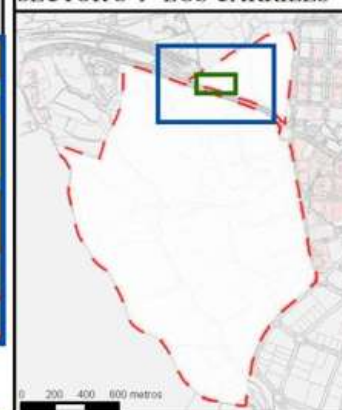
#### LEYENDA DEL PLAN PARCIAL:

- DPH Arroyo Valdelacasa
- RU
- RCL
- RCP
- RCPPL
- RCM
- TC
- AT M Valdelatas
- ZV, Parque Central
- ZV, Parques y Jardines
- SUI
- Equipamientos privado
- EQ
- Red Viaria
- RV, Áreas de acompañamiento

#### Plano de detalle 1 PLAN PARCIAL DEL SECTOR S-1



#### SECTOR S-1 "LOS CARRILES"



#### Plano de detalle 2 SITUACIÓN SOBRE ORTOFOTOGRAFÍA DEL ELEMENTO



#### LEYENDA GENERAL

- Extensión del plano de detalle 1
- Extensión del plano de detalle 2
- Límite del sector S-1
- Árbol individual

#### Plano de situación ficha 849

## FICHAS DEL INVENTARIO DE PIES ARBÓREOS Y ARBUSTIVOS

### Árbol

Nº de ficha 850  
 Tipo de elemento: Árbol individual  
 Especie: *Pinus pinea*  
 Altura (m): 7  
 Perímetro (cm): 107  
 Altura de la 1ª rama (m): 1.6  
 Diámetro de copa (m): 4

**Localización (\*):** X: 443005  
 Y: 4489189  
\* Localización aproximada, coordenadas UTM (huso 30 N ETRS 1989)

Edad relativa: Joven

### Estado fitosanitario: Bueno

Madera vista: No      Copa terciada: No  
 Huecos: No      Ramas secas: No  
 Inclinación: No      Daños estructurales: No

Plagas o enfermedades No

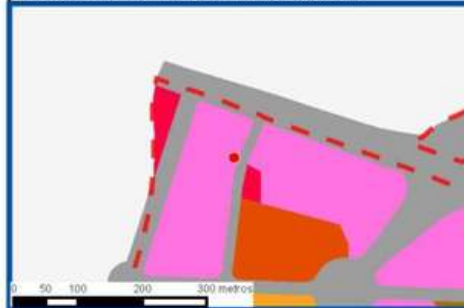


Observaciones:

#### LEYENDA DEL PLAN PARCIAL:

- DPH Arroyo Valdelacasa
- RU
- RCL
- RCP
- RCPPL
- RCM
- TC
- AT M Valdelatas
- ZV, Parque Central
- ZV, Parques y Jardines
- SUI
- Equipamientos privado
- EQ
- Red Viaria
- RV, Áreas de acompañamiento

#### Plano de detalle 1 PLAN PARCIAL DEL SECTOR S-1



#### SECTOR S-1 "LOS CARRILES"



#### Plano de detalle 2 SITUACIÓN SOBRE ORTOFOTOGRAFÍA DEL ELEMENTO



#### LEYENDA GENERAL

- Extensión del plano de detalle 1
- Extensión del plano de detalle 2
- Límite del sector S-1
- Árbol individual

#### Plano de situación ficha 850

## FICHAS DEL INVENTARIO DE PIES ARBÓREOS Y ARBUSTIVOS

### Árbol

Nº de ficha 851  
 Tipo de elemento: Árbol individual  
 Especie: *Ulmus pumila*  
 Altura (m): 4,5  
 Perímetro (cm): 42  
 Altura de la 1ª rama (m): 0.5  
 Diámetro de copa (m): 2

**Localización (\*):** X: 443449  
 Y: 4489189  
\* Localización aproximada, coordenadas UTM (huso 30 N ETRS 1989)

Edad relativa: Joven

**Estado fitosanitario: Bueno**  
 Madera vista: No      Copa terciada: No  
 Huecos: No      Ramas secas: No  
 Inclinación: No      Daños estructurales: No

Plagas o enfermedades No



Observaciones:

#### LEYENDA DEL PLAN PARCIAL:

- DPH Arroyo Valdelacasa
- RU
- RCL
- RCP
- RCPPL
- RCM
- TC
- AT M Valdelatas
- ZV, Parque Central
- ZV, Parques y Jardines
- SUI
- Equipamientos privado
- EQ
- Red Viaria
- RV, Áreas de acompañamiento



#### Plano de detalle 2 SITUACIÓN SOBRE ORTOFOTOGRAFÍA DEL ELEMENTO



#### LEYENDA GENERAL

- Extensión del plano de detalle 1
- Extensión del plano de detalle 2
- Límite del sector S-1
- Árbol individual

Plano de situación ficha 851

## FICHAS DEL INVENTARIO DE PIES ARBÓREOS Y ARBUSTIVOS

### Árbol

Nº de ficha 852  
 Tipo de elemento: Árbol individual  
 Especie: *Pinus pinea*  
 Altura (m): 4  
 Perímetro (cm): 72  
 Altura de la 1ª rama (m): 2.1  
 Diámetro de copa (m): 3

**Localización (\*):** X: 442978  
 Y: 4489189  
\* Localización aproximada, coordenadas UTM (huso 30 N ETRS 1989)

Edad relativa: Joven

**Estado fitosanitario: Bueno**  
 Madera vista: No      Copa terciada: No  
 Huecos: No      Ramas secas: No  
 Inclinación: No      Daños estructurales: No

Plagas o enfermedades No



Observaciones:

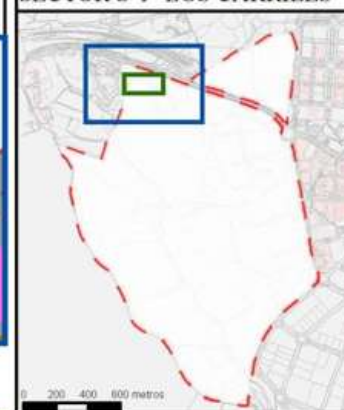
#### LEYENDA DEL PLAN PARCIAL:

-  DPH Arroyo Valdelacasa
-  RU
-  RCL
-  RCP
-  RCPPL
-  RCM
-  TC
-  AT M Valdelatas
-  ZV, Parque Central
-  ZV, Parques y Jardines
-  SUI
-  Equipamientos privado
-  EQ
-  Red Viaria
-  RV, Áreas de acompañamiento

#### Plano de detalle 1 PLAN PARCIAL DEL SECTOR S-1



#### SECTOR S-1 "LOS CARRILES"



#### Plano de detalle 2 SITUACIÓN SOBRE ORTOFOTOGRAFÍA DEL ELEMENTO



#### LEYENDA GENERAL

-  Extensión del plano de detalle 1
-  Extensión del plano de detalle 2
-  Límite del sector S-1
-  Árbol individual

#### Plano de situación ficha 852

## FICHAS DEL INVENTARIO DE PIES ARBÓREOS Y ARBUSTIVOS

### Árbol

Nº de ficha 853  
 Tipo de elemento: Árbol individual  
 Especie: *Ulmus pumila*  
 Altura (m): 4,5  
 Perímetro (cm): 38  
 Altura de la 1ª rama (m): 0.9  
 Diámetro de copa (m): 2.5

**Localización (\*):** X: 443477  
 Y: 4489189  
\* Localización aproximada, coordenadas UTM (huso 30 N ETRS 1989)

Edad relativa: Joven

### Estado fitosanitario: Bueno

Madera vista: No      Copa terciada: No  
 Huecos: No      Ramas secas: No  
 Inclinación: No      Daños estructurales: No

Plagas o enfermedades No



Observaciones:

#### LEYENDA DEL PLAN PARCIAL:

- DPH Arroyo Valdelacasa
- RU
- RCL
- RCP
- RCPPL
- RCM
- TC
- AT M Valdelatas
- ZV, Parque Central
- ZV, Parques y Jardines
- SUI
- Equipamientos privado
- EQ
- Red Viaria
- RV, Áreas de acompañamiento



#### Plano de detalle 2 SITUACIÓN SOBRE ORTOFOTOGRAFÍA DEL ELEMENTO



#### LEYENDA GENERAL

- Extensión del plano de detalle 1
- Extensión del plano de detalle 2
- Límite del sector S-1
- Árbol individual

#### Plano de situación ficha 853

Plan Parcial del Sector S-1 "Los Carriles"

Anexo VIII. Inventario de pies arbóreos y arbustivos

## FICHAS DEL INVENTARIO DE PIES ARBÓREOS Y ARBUSTIVOS

### Arbusto

Nº de ficha 854  
 Tipo de elemento: Arbusto individual  
 Especie: *Ulmus pumila*  
 Altura (m): 2,5  
 Diámetro (m): 1,5

**Localización (\*):** X: 443336  
 Y: 4489188  
\* Localización aproximada, coordenadas UTM (huso 30 N ETRS 1989)

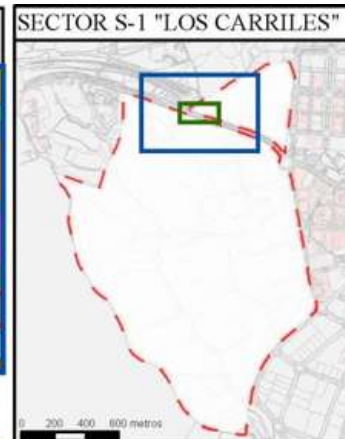
**Estado fitosanitario:** Bueno



Observaciones:

#### LEYENDA DEL PLAN PARCIAL:

- DPH Arroyo Valdelacasa
- RU
- RCL
- RCP
- RCPPL
- RCM
- TC
- AT M Valdelatas
- ZV, Parque Central
- ZV, Parques y Jardines
- SUI
- Equipamientos privado
- EQ
- Red Viaria
- RV, Áreas de acompañamiento



#### Plano de detalle 2 SITUACIÓN SOBRE ORTOFOTOGRAFÍA DEL ELEMENTO



#### LEYENDA GENERAL

- Extensión del plano de detalle 1
- Extensión del plano de detalle 2
- Límite del sector S-1
- Árbol individual

#### Plano de situación ficha 854



## FICHAS DEL INVENTARIO DE PIES ARBÓREOS Y ARBUSTIVOS

### Árbol

Nº de ficha 855  
 Tipo de elemento: Árbol individual  
 Especie: *Ulmus pumila*  
 Altura (m): 5,5  
 Perímetro (cm): 56  
 Altura de la 1ª rama (m): 0.4  
 Diámetro de copa (m): 3.5

**Localización (\*):** X: 443419  
 Y: 4489188  
\* Localización aproximada, coordenadas UTM (huso 30 N ETRS 1989)

Edad relativa: Joven

### Estado fitosanitario: Bueno

Madera vista: No      Copa terciada: No  
 Huecos: No      Ramas secas: No  
 Inclinación: No      Daños estructurales: No

Plagas o enfermedades No

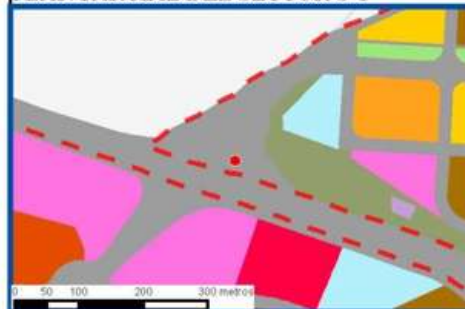


Observaciones:

### LEYENDA DEL PLAN PARCIAL:

-  DPH Arroyo Valdelacasa
-  RU
-  RCL
-  RCP
-  RCPPL
-  RCM
-  TC
-  AT M Valdelatas
-  ZV, Parque Central
-  ZV, Parques y Jardines
-  SUI
-  Equipamientos privado
-  EQ
-  Red Viaria
-  RV, Áreas de acompañamiento

### Plano de detalle 1 PLAN PARCIAL DEL SECTOR S-1



### SECTOR S-1 "LOS CARRILES"



### Plano de detalle 2 SITUACIÓN SOBRE ORTOFOTOGRAFÍA DEL ELEMENTO



### LEYENDA GENERAL

-  Extensión del plano de detalle 1
-  Extensión del plano de detalle 2
-  Límite del sector S-1
-  Árbol individual

### Plano de situación ficha 855

Plan Parcial del Sector S-1 "Los Carriles"

Anexo VIII. Inventario de pies arbóreos y arbustivos

## FICHAS DEL INVENTARIO DE PIES ARBÓREOS Y ARBUSTIVOS

### Árbol

Nº de ficha 856  
 Tipo de elemento: Árbol individual  
 Especie: *Ulmus pumila*  
 Altura (m): 4  
 Perímetro (cm): 45  
 Altura de la 1ª rama (m): 0.2  
 Diámetro de copa (m): 1.5

**Localización (\*):** X: 443455  
 Y: 4489188  
\* Localización aproximada, coordenadas UTM (huso 30 N ETRS 1989)

Edad relativa: Joven

### Estado fitosanitario:

**Bueno**

Madera vista: No      Copa terciada: No  
 Huecos: No      Ramas secas: No  
 Inclinación: No      Daños estructurales: No

Plagas o enfermedades No

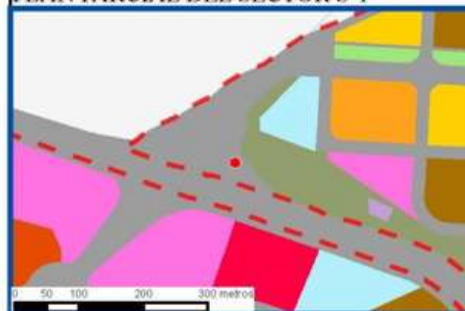


Observaciones:

### LEYENDA DEL PLAN PARCIAL:

-  DPH Arroyo Valdelacasa
-  RU
-  RCL
-  RCP
-  RCPPL
-  RCM
-  TC
-  AT M Valdelatas
-  ZV, Parque Central
-  ZV, Parques y Jardines
-  SUI
-  Equipamientos privado
-  EQ
-  Red Viaria
-  RV, Áreas de acompañamiento

### Plano de detalle 1 PLAN PARCIAL DEL SECTOR S-1



### SECTOR S-1 "LOS CARRILES"



### Plano de detalle 2 SITUACIÓN SOBRE ORTOFOTOGRAFÍA DEL ELEMENTO



### LEYENDA GENERAL

-  Extensión del plano de detalle 1
-  Extensión del plano de detalle 2
-  Límite del sector S-1
-  Árbol individual

### Plano de situación ficha 856

Plan Parcial del Sector S-1 "Los Carriles"

Anexo VIII. Inventario de pies arbóreos y arbustivos

## FICHAS DEL INVENTARIO DE PIES ARBÓREOS Y ARBUSTIVOS

### Árbol

Nº de ficha 857  
 Tipo de elemento: Árbol individual  
 Especie: *Pinus pinea*  
 Altura (m): 5  
 Perímetro (cm): 98  
 Altura de la 1ª rama (m): 1.5  
 Diámetro de copa (m): 3.5

**Localización (\*):** X: 442995  
 Y: 4489186  
\* Localización aproximada, coordenadas UTM (huso 30 N ETRS 1989)

Edad relativa: Joven

### Estado fitosanitario: Bueno

Madera vista: No      Copa terciada: No  
 Huecos: No      Ramas secas: No  
 Inclinación: No      Daños estructurales: No

Plagas o enfermedades No

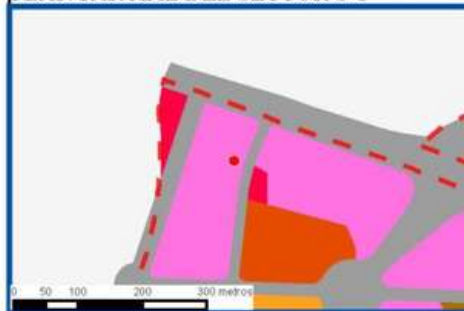


Observaciones:

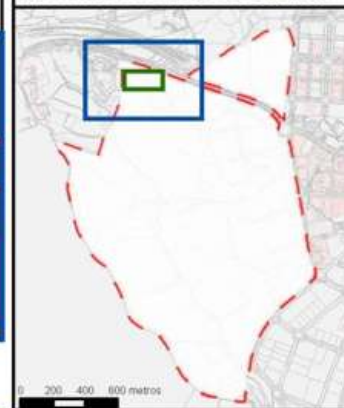
### LEYENDA DEL PLAN PARCIAL:

- DPH Arroyo Valdelacasa
- RU
- RCL
- RCP
- RCPPL
- RCM
- TC
- AT M Valdelatas
- ZV, Parque Central
- ZV, Parques y Jardines
- SUI
- Equipamientos privado
- EQ
- Red Viaria
- RV, Áreas de acompañamiento

### Plano de detalle 1 PLAN PARCIAL DEL SECTOR S-1



### SECTOR S-1 "LOS CARRILES"



### Plano de detalle 2 SITUACIÓN SOBRE ORTOFOTOGRAFÍA DEL ELEMENTO



### LEYENDA GENERAL

- Extensión del plano de detalle 1
- Extensión del plano de detalle 2
- Límite del sector S-1
- Árbol individual

### Plano de situación ficha 857

Plan Parcial del Sector S-1 "Los Carriles"

Anexo VIII. Inventario de pies arbóreos y arbustivos

**FICHAS DEL INVENTARIO DE PIES ARBÓREOS Y ARBUSTIVOS**

**Arbusto**

Nº de ficha 858  
 Tipo de elemento: Agrupaciones tupidas y setos  
 Especie: *Cupressus arizonica*  
 Altura (m): 3  
 Ancho (m): 2,5  
 Especies acompañantes: No

**Localización (\*):** X: 443346  
 Y: 4489186  
\* Localización aproximada, coordenadas UTM (huso 30 N ETRS 1989)

Superficie (m<sup>2</sup>): 88

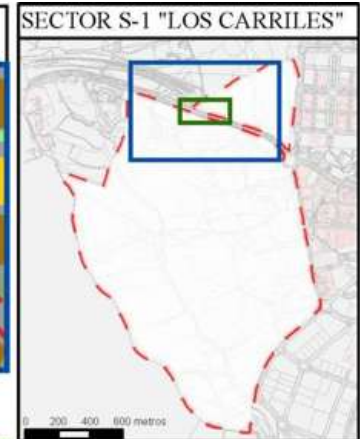
**Estado fitosanitario: Bueno**



Observaciones:

**LEYENDA DEL PLAN PARCIAL:**

- DPH Arroyo Valdelacasa
- RU
- RCL
- RCP
- RCPPL
- RCM
- TC
- AT M Valdelatas
- ZV, Parque Central
- ZV, Parques y Jardines
- SUI
- Equipamientos privado
- EQ
- Red Viaria
- RV, Áreas de acompañamiento



Plano de detalle 2  
SITUACIÓN SOBRE ORTOFOTOGRAFÍA DEL ELEMENTO



**LEYENDA GENERAL**

- Extensión del plano de detalle 1
- Extensión del plano de detalle 2
- Límite del sector S-1
- Agrupación de arbustos

Plano de situación ficha 858

**FICHAS DEL INVENTARIO DE PIES ARBÓREOS Y ARBUSTIVOS**

**Árbol**

Nº de ficha 859  
 Tipo de elemento: Árbol individual  
 Especie: *Ulmus pumila*  
 Altura (m): 2  
 Perímetro (cm): 18  
 Altura de la 1ª rama (m): 0.2  
 Diámetro de copa (m): 1.5

**Localización (\*):** X: 443486  
 Y: 4489186  
\* Localización aproximada, coordenadas UTM (huso 30 N ETRS 1989)

Edad relativa: Joven

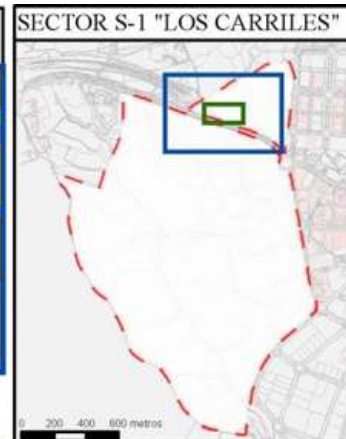
**Estado fitosanitario: Bueno**  
 Madera vista: No      Copa terciada: No  
 Huecos: No      Ramas secas: No  
 Inclinación: No      Daños estructurales: No  
 Plagas o enfermedades: No



Observaciones:

**LEYENDA DEL PLAN PARCIAL:**

- DPH Arroyo Valdelacasa
- RU
- RCL
- RCP
- RCPPL
- RCM
- TC
- AT M Valdelatas
- ZV, Parque Central
- ZV, Parques y Jardines
- SUI
- Equipamientos privado
- EQ
- Red Viaria
- RV, Áreas de acompañamiento



**Plano de detalle 2 SITUACIÓN SOBRE ORTOFOTOGRAFÍA DEL ELEMENTO**



## FICHAS DEL INVENTARIO DE PIES ARBÓREOS Y ARBUSTIVOS

### Árbol

Nº de ficha 860  
 Tipo de elemento: Árbol individual  
 Especie: *Ulmus pumila*  
 Altura (m): 3,5  
 Perímetro (cm): 29  
 Altura de la 1ª rama (m): 0.8  
 Diámetro de copa (m): 2

**Localización (\*):** X: 443456  
 Y: 4489186  
\* Localización aproximada, coordenadas UTM (huso 30 N ETRS 1989)

Edad relativa: Joven

### Estado fitosanitario: Bueno

Madera vista: No      Copa terciada: No  
 Huecos: No      Ramas secas: No  
 Inclinación: No      Daños estructurales: No

Plagas o enfermedades No

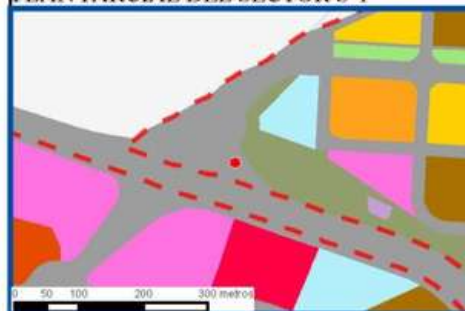


Observaciones:

#### LEYENDA DEL PLAN PARCIAL:

- DPH Arroyo Valdelacasa
- RU
- RCL
- RCP
- RCPPL
- RCM
- TC
- AT M Valdelatas
- ZV, Parque Central
- ZV, Parques y Jardines
- SUI
- Equipamientos privado
- EQ
- Red Viaria
- RV, Áreas de acompañamiento

#### Plano de detalle 1 PLAN PARCIAL DEL SECTOR S-1



#### SECTOR S-1 "LOS CARRILES"



#### Plano de detalle 2 SITUACIÓN SOBRE ORTOFOTOGRAFÍA DEL ELEMENTO



#### LEYENDA GENERAL

- Extensión del plano de detalle 1
- Extensión del plano de detalle 2
- Límite del sector S-1
- Árbol individual

#### Plano de situación ficha 860

**FICHAS DEL INVENTARIO DE PIES ARBÓREOS Y ARBUSTIVOS**

**Arbusto**

Nº de ficha 861  
 Tipo de elemento: Arbusto individual  
 Especie: *Ulmus pumila*  
 Altura (m): 4  
 Diámetro (m): 2,5

<b>Localización (*):</b>	X: 443525
* Localización aproximada, coordenadas UTM (huso 30 N ETRS 1989)	Y: 4489186

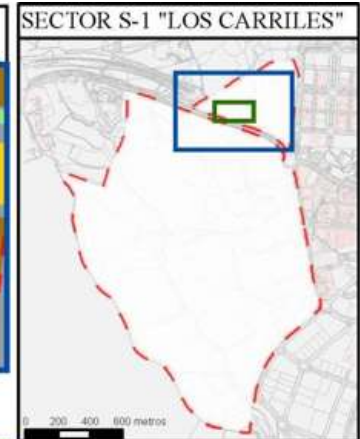
**Estado fitosanitario: Bueno**



Observaciones:

**LEYENDA DEL PLAN PARCIAL:**

- DPH Arroyo Valdelacasa
- RU
- RCL
- RCP
- RCPPL
- RCM
- TC
- AT M Valdelatas
- ZV, Parque Central
- ZV, Parques y Jardines
- SUI
- Equipamientos privado
- EQ
- Red Viaria
- RV, Áreas de acompañamiento



**Plano de detalle 2 SITUACIÓN SOBRE ORTOFOTOGRAFÍA DEL ELEMENTO**



**LEYENDA GENERAL**

- Extensión del plano de detalle 1
- Extensión del plano de detalle 2
- Límite del sector S-1
- Árbol individual

**Plano de situación ficha 861**

## FICHAS DEL INVENTARIO DE PIES ARBÓREOS Y ARBUSTIVOS

### Árbol

Nº de ficha 862  
 Tipo de elemento: Árbol individual  
 Especie: *Ulmus pumila*  
 Altura (m): 11  
 Perímetro (cm): 126  
 Altura de la 1ª rama (m): 3.5  
 Diámetro de copa (m): 6

**Localización (\*):** X: 443376  
 Y: 4489186  
\* Localización aproximada, coordenadas UTM (huso 30 N ETRS 1989)

Edad relativa: Maduro

### Estado fitosanitario: Bueno

Madera vista: No      Copa terciada: No  
 Huecos: No      Ramas secas: Si  
 Inclinación: No      Daños estructurales: No

Plagas o enfermedades No



Observaciones:

#### LEYENDA DEL PLAN PARCIAL:

-  DPH Arroyo Valdelacasa
-  RU
-  RCL
-  RCP
-  RCPPL
-  RCM
-  TC
-  AT M Valdelatas
-  ZV, Parque Central
-  ZV, Parques y Jardines
-  SUI
-  Equipamientos privado
-  EQ
-  Red Viaria
-  RV, Áreas de acompañamiento



#### Plano de detalle 2 SITUACIÓN SOBRE ORTOFOTOGRAFÍA DEL ELEMENTO



#### LEYENDA GENERAL

-  Extensión del plano de detalle 1
-  Extensión del plano de detalle 2
-  Límite del sector S-1
-  Árbol individual

#### Plano de situación ficha 862

Plan Parcial del Sector S-1 "Los Carriles"

Anexo VIII. Inventario de pies arbóreos y arbustivos



**FICHAS DEL INVENTARIO DE PIES ARBÓREOS Y ARBUSTIVOS**

**Arbusto**

Nº de ficha 863  
 Tipo de elemento: Arbusto individual  
 Especie: *Ulmus pumila*  
 Altura (m): 2  
 Diámetro (m): 1,5

<b>Localización (*):</b>	X: 443562
* Localización aproximada, coordenadas UTM (huso 30 N ETRS 1989)	Y: 4489186

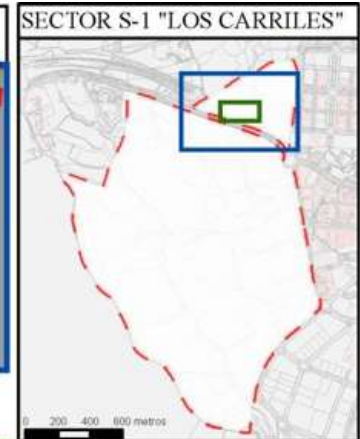
**Estado fitosanitario: Bueno**



Observaciones:

**LEYENDA DEL PLAN PARCIAL:**

- DPH Arroyo Valdelacasa
- RU
- RCL
- RCP
- RCPPL
- RCM
- TC
- AT M Valdelatas
- ZV, Parque Central
- ZV, Parques y Jardines
- SUI
- Equipamientos privado
- EQ
- Red Viaria
- RV, Áreas de acompañamiento



**Plano de detalle 2 SITUACIÓN SOBRE ORTOFOTOGRAFÍA DEL ELEMENTO**



**LEYENDA GENERAL**

- Extensión del plano de detalle 1
- Extensión del plano de detalle 2
- Límite del sector S-1
- Árbol individual

**Plano de situación ficha 863**

## FICHAS DEL INVENTARIO DE PIES ARBÓREOS Y ARBUSTIVOS

### Árbol

Nº de ficha 864  
 Tipo de elemento: Árbol individual  
 Especie: *Pinus pinea*  
 Altura (m): 5,5  
 Perímetro (cm): 109  
 Altura de la 1ª rama (m): 1.5  
 Diámetro de copa (m): 4

**Localización (\*):** X: 442988  
 Y: 4489185  
\* Localización aproximada, coordenadas UTM (huso 30 N ETRS 1989)

Edad relativa: Joven

### Estado fitosanitario:

**Bueno**

Madera vista: No      Copa terciada: No  
 Huecos: No      Ramas secas: No  
 Inclinación: No      Daños estructurales: No

Plagas o enfermedades No

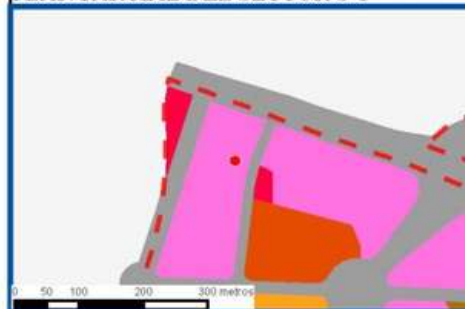


Observaciones:

### LEYENDA DEL PLAN PARCIAL:

- DPH Arroyo Valdelacasa
- RU
- RCL
- RCP
- RCPPL
- RCM
- TC
- AT M Valdelatas
- ZV, Parque Central
- ZV, Parques y Jardines
- SUI
- Equipamientos privado
- EQ
- Red Viaria
- RV, Áreas de acompañamiento

### Plano de detalle 1 PLAN PARCIAL DEL SECTOR S-1



### SECTOR S-1 "LOS CARRILES"



### Plano de detalle 2 SITUACIÓN SOBRE ORTOFOTOGRAFÍA DEL ELEMENTO



### LEYENDA GENERAL

- Extensión del plano de detalle 1
- Extensión del plano de detalle 2
- Límite del sector S-1
- Árbol individual

### Plano de situación ficha 864

## FICHAS DEL INVENTARIO DE PIES ARBÓREOS Y ARBUSTIVOS

### Árbol

Nº de ficha 865  
 Tipo de elemento: Árbol individual  
 Especie: *Pinus pinea*  
 Altura (m): 7,5  
 Perímetro (cm): 118  
 Altura de la 1ª rama (m): 1.8  
 Diámetro de copa (m): 4.5

**Localización (\*):** X: 443006  
 Y: 4489185  
\* Localización aproximada, coordenadas UTM (huso 30 N ETRS 1989)

Edad relativa: Joven

### Estado fitosanitario:

**Bueno**

Madera vista: No      Copa terciada: No  
 Huecos: No      Ramas secas: No  
 Inclinación: No      Daños estructurales: No

Plagas o enfermedades No

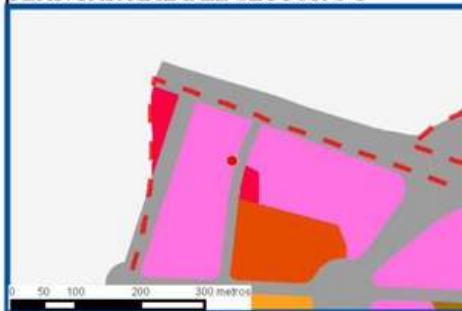


Observaciones:

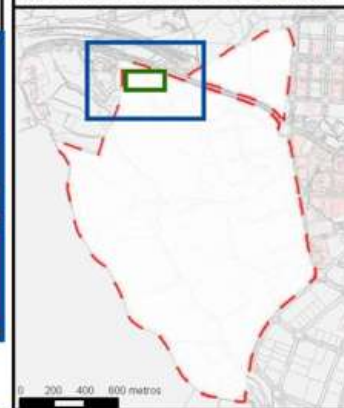
### LEYENDA DEL PLAN PARCIAL:

- DPH Arroyo Valdelacasa
- RU
- RCL
- RCP
- RCPPL
- RCM
- TC
- AT M Valdelatas
- ZV, Parque Central
- ZV, Parques y Jardines
- SUI
- Equipamientos privado
- EQ
- Red Viaria
- RV, Áreas de acompañamiento

### Plano de detalle 1 PLAN PARCIAL DEL SECTOR S-1



### SECTOR S-1 "LOS CARRILES"



### Plano de detalle 2 SITUACIÓN SOBRE ORTOFOTOGRAFÍA DEL ELEMENTO



### LEYENDA GENERAL

- Extensión del plano de detalle 1
- Extensión del plano de detalle 2
- Límite del sector S-1
- Árbol individual

### Plano de situación ficha 865

Plan Parcial del Sector S-1 "Los Carriles"

Anexo VIII. Inventario de pies arbóreos y arbustivos

## FICHAS DEL INVENTARIO DE PIES ARBÓREOS Y ARBUSTIVOS

### Árbol

Nº de ficha 866  
 Tipo de elemento: Árbol individual  
 Especie: *Ulmus pumila*  
 Altura (m): 3  
 Perímetro (cm): 15  
 Altura de la 1ª rama (m): 0.6  
 Diámetro de copa (m): 1.5

**Localización (\*):** X: 443466  
 Y: 4489185  
\* Localización aproximada, coordenadas UTM (huso 30 N ETRS 1989)

Edad relativa: Joven

**Estado fitosanitario: Bueno**  
 Madera vista: No      Copa terciada: No  
 Huecos: No      Ramas secas: No  
 Inclinación: No      Daños estructurales: No

Plagas o enfermedades No



Observaciones:

**LEYENDA DEL PLAN PARCIAL:**

- DPH Arroyo Valdelacasa
- RU
- RCL
- RCP
- RCPPL
- RCM
- TC
- AT M Valdelatas
- ZV, Parque Central
- ZV, Parques y Jardines
- SUI
- Equipamientos privado
- EQ
- Red Viaria
- RV, Áreas de acompañamiento



**Plano de detalle 2  
SITUACIÓN SOBRE ORTOFOTOGRAFÍA DEL ELEMENTO**



**LEYENDA GENERAL**

- Extensión del plano de detalle 1
- Extensión del plano de detalle 2
- Límite del sector S-1
- Árbol individual

Plano de situación ficha 866

## FICHAS DEL INVENTARIO DE PIES ARBÓREOS Y ARBUSTIVOS

### Árbol

Nº de ficha 867  
 Tipo de elemento: Árbol individual  
 Especie: *Ulmus pumila*  
 Altura (m): 4,5  
 Perímetro (cm): 92  
 Altura de la 1ª rama (m): 2  
 Diámetro de copa (m): 0

**Localización (\*):** X: 443340  
 Y: 4489185  
\* Localización aproximada, coordenadas UTM (huso 30 N ETRS 1989)

Edad relativa: Muerto

#### Estado fitosanitario: Muerto

Madera vista: No      Copa terciada: No  
 Huecos: No      Ramas secas: No  
 Inclinación: No      Daños estructurales: No

Plagas o enfermedades No



Observaciones:

#### LEYENDA DEL PLAN PARCIAL:

- DPH Arroyo Valdelacasa
- RU
- RCL
- RCP
- RCPPL
- RCM
- TC
- AT M Valdelatas
- ZV, Parque Central
- ZV, Parques y Jardines
- SUI
- Equipamientos privado
- EQ
- Red Viaria
- RV, Áreas de acompañamiento

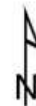


#### Plano de detalle 2 SITUACIÓN SOBRE ORTOFOTOGRAFÍA DEL ELEMENTO



#### LEYENDA GENERAL

- Extensión del plano de detalle 1
- Extensión del plano de detalle 2
- Límite del sector S-1
- Árbol individual



Plano de situación ficha 867

**FICHAS DEL INVENTARIO DE PIES ARBÓREOS Y ARBUSTIVOS**

**Árbol**

Nº de ficha 868  
 Tipo de elemento: Árbol individual  
 Especie: *Catalpa bignonioides*  
 Altura (m): 6  
 Perímetro (cm): 49  
 Altura de la 1ª rama (m): 2.2  
 Diámetro de copa (m): 4

**Localización (\*):** X: 443369  
 Y: 4489184  
\* Localización aproximada, coordenadas UTM (huso 30 N ETRS 1989)

Edad relativa: Muerto

**Estado fitosanitario: Muerto**  
 Madera vista: No      Copa terciada: No  
 Huecos: No      Ramas secas: No  
 Inclinación: No      Daños estructurales: No

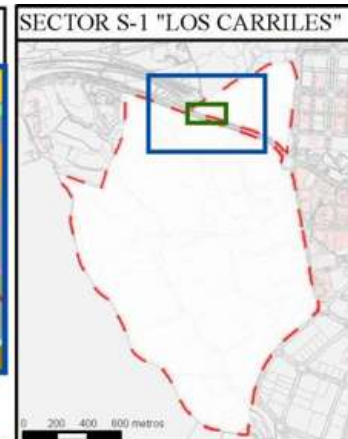
Plagas o enfermedades No



Observaciones:

**LEYENDA DEL PLAN PARCIAL:**

- DPH Arroyo Valdelacasa
- RU
- RCL
- RCP
- RCPPL
- RCM
- TC
- AT M Valdelatas
- ZV, Parque Central
- ZV, Parques y Jardines
- SUI
- Equipamientos privado
- EQ
- Red Viaria
- RV, Áreas de acompañamiento



**Plano de detalle 2 SITUACIÓN SOBRE ORTOFOTOGRAFÍA DEL ELEMENTO**



**LEYENDA GENERAL**

- Extensión del plano de detalle 1
- Extensión del plano de detalle 2
- Límite del sector S-1
- Árbol individual

**Plano de situación ficha 868**

## FICHAS DEL INVENTARIO DE PIES ARBÓREOS Y ARBUSTIVOS

### Árbol

Nº de ficha 869  
 Tipo de elemento: Árbol individual  
 Especie: *Pinus pinea*  
 Altura (m): 5  
 Perímetro (cm): 94  
 Altura de la 1ª rama (m): 1.7  
 Diámetro de copa (m): 4.5

**Localización (\*):** X: 442982  
 Y: 4489184  
\* Localización aproximada, coordenadas UTM (huso 30 N ETRS 1989)

Edad relativa: Joven

### Estado fitosanitario: Bueno

Madera vista:	No	Copa terciada:	No
Huecos:	No	Ramas secas:	No
Inclinación:	No	Daños estructurales:	No

Plagas o enfermedades No

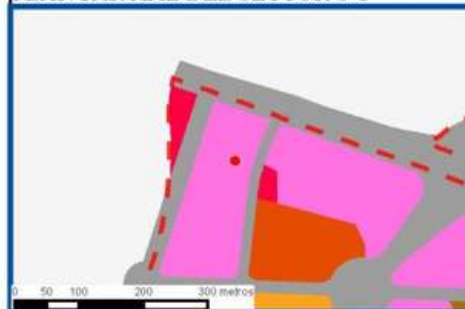


Observaciones:

#### LEYENDA DEL PLAN PARCIAL:

- DPH Arroyo Valdelacasa
- RU
- RCL
- RCP
- RCPPL
- RCM
- TC
- AT M Valdelatas
- ZV, Parque Central
- ZV, Parques y Jardines
- SUI
- Equipamientos privado
- EQ
- Red Viaria
- RV, Áreas de acompañamiento

#### Plano de detalle 1 PLAN PARCIAL DEL SECTOR S-1



#### SECTOR S-1 "LOS CARRILES"



#### Plano de detalle 2 SITUACIÓN SOBRE ORTOFOTOGRAFÍA DEL ELEMENTO



#### LEYENDA GENERAL

- Extensión del plano de detalle 1
- Extensión del plano de detalle 2
- Límite del sector S-1
- Árbol individual

#### Plano de situación ficha 869

**FICHAS DEL INVENTARIO DE PIES ARBÓREOS Y ARBUSTIVOS**

**Arbusto**

Nº de ficha 870  
 Tipo de elemento: Agrupación de arbustos  
 Especie: *Ulmus pumila*  
 Altura (m): 4  
 Diámetro medio (m): 1,5  
 Especies acompañantes: No

**Localización (\*):** X: 443374  
 Y: 4489184  
\* Localización aproximada, coordenadas UTM (huso 30 N ETRS 1989)

Grado de recubrimiento: 25-50  
 Superficie (m<sup>2</sup>): 32

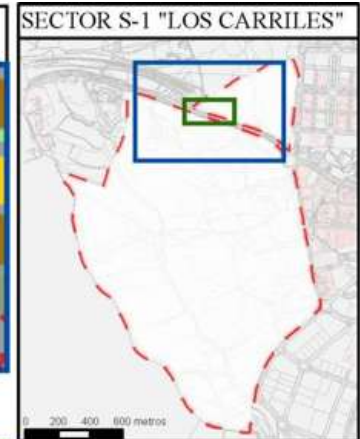
**Estado fitosanitario: Bueno**



Observaciones:

**LEYENDA DEL PLAN PARCIAL:**

- DPH Arroyo Valdelacasa
- RU
- RCL
- RCP
- RCPPL
- RCM
- TC
- AT M Valdelatas
- ZV, Parque Central
- ZV, Parques y Jardines
- SUI
- Equipamientos privado
- EQ
- Red Viaria
- RV, Áreas de acompañamiento



**Plano de detalle 2 SITUACIÓN SOBRE ORTOFOTOGRAFÍA DEL ELEMENTO**



**LEYENDA GENERAL**

- Extensión del plano de detalle 1
- Extensión del plano de detalle 2
- Límite del sector S-1
- Agrupación de arbustos

**Plano de situación ficha 870**



## FICHAS DEL INVENTARIO DE PIES ARBÓREOS Y ARBUSTIVOS

### Árbol

Nº de ficha 871  
 Tipo de elemento: Árbol individual  
 Especie: *Ulmus pumila*  
 Altura (m): 3  
 Perímetro (cm): 24  
 Altura de la 1ª rama (m): 0.7  
 Diámetro de copa (m): 1.5

**Localización (\*):** X: 443455  
 Y: 4489182  
\* Localización aproximada, coordenadas UTM (huso 30 N ETRS 1989)

Edad relativa: Joven

### Estado fitosanitario: Bueno

Madera vista: No      Copa terciada: No  
 Huecos: No      Ramas secas: No  
 Inclinación: No      Daños estructurales: No

Plagas o enfermedades No



Observaciones:

#### LEYENDA DEL PLAN PARCIAL:

- DPH Arroyo Valdelacasa
- RU
- RCL
- RCP
- RCPPL
- RCM
- TC
- AT M Valdelatas
- ZV, Parque Central
- ZV, Parques y Jardines
- SUI
- Equipamientos privado
- EQ
- Red Viaria
- RV, Áreas de acompañamiento

#### Plano de detalle 1 PLAN PARCIAL DEL SECTOR S-1



#### SECTOR S-1 "LOS CARRILES"



#### Plano de detalle 2 SITUACIÓN SOBRE ORTOFOTOGRAFÍA DEL ELEMENTO



#### LEYENDA GENERAL

- Extensión del plano de detalle 1
- Extensión del plano de detalle 2
- Límite del sector S-1
- Árbol individual

#### Plano de situación ficha 871

## FICHAS DEL INVENTARIO DE PIES ARBÓREOS Y ARBUSTIVOS

### Árbol

Nº de ficha 872  
 Tipo de elemento: Árbol individual  
 Especie: *Pinus pinea*  
 Altura (m): 7,5  
 Perímetro (cm): 109  
 Altura de la 1ª rama (m): 1.6  
 Diámetro de copa (m): 5.5

**Localización (\*):** X: 443006  
 Y: 4489182  
\* Localización aproximada, coordenadas UTM (huso 30 N ETRS 1989)

Edad relativa: Joven

### Estado fitosanitario:

**Bueno**

Madera vista: No      Copa terciada: No  
 Huecos: No      Ramas secas: No  
 Inclinación: No      Daños estructurales: No

Plagas o enfermedades No

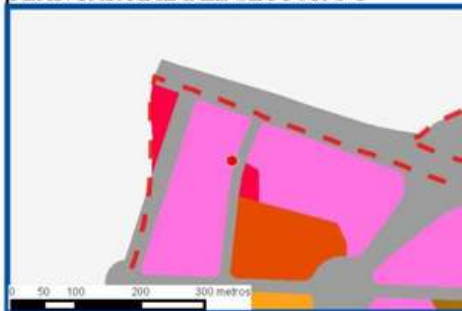


Observaciones:

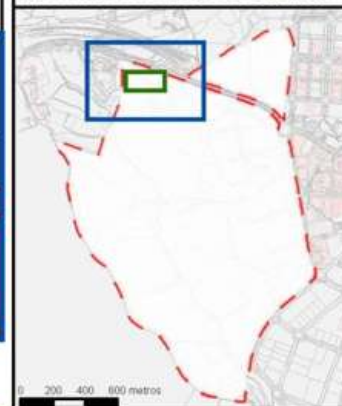
### LEYENDA DEL PLAN PARCIAL:

-  DPH Arroyo Valdelacasa
-  RU
-  RCL
-  RCP
-  RCPPL
-  RCM
-  TC
-  AT M Valdelatas
-  ZV, Parque Central
-  ZV, Parques y Jardines
-  SUI
-  Equipamientos privado
-  EQ
-  Red Viaria
-  RV, Áreas de acompañamiento

### Plano de detalle 1 PLAN PARCIAL DEL SECTOR S-1



### SECTOR S-1 "LOS CARRILES"



### Plano de detalle 2 SITUACIÓN SOBRE ORTOFOTOGRAFÍA DEL ELEMENTO



### LEYENDA GENERAL

-  Extensión del plano de detalle 1
-  Extensión del plano de detalle 2
-  Límite del sector S-1
-  Árbol individual



### Plano de situación ficha 872

Plan Parcial del Sector S-1 "Los Carriles"

Anexo VIII. Inventario de pies arbóreos y arbustivos

**FICHAS DEL INVENTARIO DE PIES ARBÓREOS Y ARBUSTIVOS**

**Árbol**

Nº de ficha 873  
 Tipo de elemento: Árbol individual  
 Especie: *Ulmus pumila*  
 Altura (m): 2,5  
 Perímetro (cm): 15  
 Altura de la 1ª rama (m): 0.4  
 Diámetro de copa (m): 1.5

**Localización (\*):** X: 443452  
 Y: 4489182  
\* Localización aproximada, coordenadas UTM (huso 30 N ETRS 1989)


Edad relativa: Joven

**Estado fitosanitario:**

**Bueno**

Madera vista: No      Copa terciada: No  
 Huecos: No      Ramas secas: No  
 Inclinación: No      Daños estructurales: No

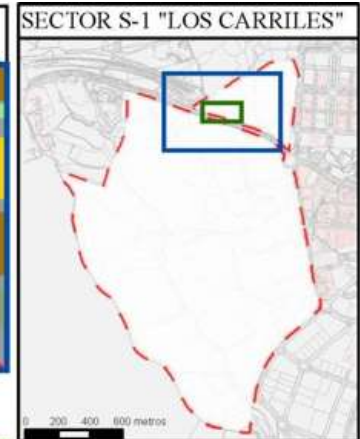
Plagas o enfermedades No



Observaciones:

**LEYENDA DEL PLAN PARCIAL:**

- DPH Arroyo Valdelacasa
- RU
- RCL
- RCP
- RCPPL
- RCM
- TC
- AT M Valdelatas
- ZV, Parque Central
- ZV, Parques y Jardines
- SUI
- Equipamientos privado
- EQ
- Red Viaria
- RV, Áreas de acompañamiento



**Plano de detalle 2  
SITUACIÓN SOBRE ORTOFOTOGRAFÍA DEL ELEMENTO**



**LEYENDA GENERAL**

- Extensión del plano de detalle 1
- Extensión del plano de detalle 2
- Límite del sector S-1
- Árbol individual

Plano de situación ficha 873

**FICHAS DEL INVENTARIO DE PIES ARBÓREOS Y ARBUSTIVOS**

**Árbol**

Nº de ficha 874  
 Tipo de elemento: Árbol individual  
 Especie: *Ulmus pumila*  
 Altura (m): 5,5  
 Perímetro (cm): 39  
 Altura de la 1ª rama (m): 0.3  
 Diámetro de copa (m): 3

**Localización (\*):** X: 443411  
 Y: 4489182  
\* Localización aproximada, coordenadas UTM (huso 30 N ETRS 1989)

Edad relativa: Joven

**Estado fitosanitario: Bueno**  
 Madera vista: No      Copa terciada: No  
 Huecos: No      Ramas secas: No  
 Inclinación: No      Daños estructurales: No

Plagas o enfermedades No



Observaciones:

**LEYENDA DEL PLAN PARCIAL:**

- DPH Arroyo Valdelacasa
- RU
- RCL
- RCP
- RCPPL
- RCM
- TC
- AT M Valdelatas
- ZV, Parque Central
- ZV, Parques y Jardines
- SUI
- Equipamientos privado
- EQ
- Red Viaria
- RV, Áreas de acompañamiento



**Plano de detalle 2 SITUACIÓN SOBRE ORTOFOTOGRAFÍA DEL ELEMENTO**



**LEYENDA GENERAL**

- Extensión del plano de detalle 1
- Extensión del plano de detalle 2
- Límite del sector S-1
- Árbol individual



**Plano de situación ficha 874**

**FICHAS DEL INVENTARIO DE PIES ARBÓREOS Y ARBUSTIVOS**

**Árbol**

Nº de ficha 875  
 Tipo de elemento: Árbol individual  
 Especie: *Ulmus pumila*  
 Altura (m): 8  
 Perímetro (cm): 83  
 Altura de la 1ª rama (m): 0.8  
 Diámetro de copa (m): 4.5

**Localización (\*):** X: 443422  
 Y: 4489181  
\* Localización aproximada, coordenadas UTM (huso 30 N ETRS 1989)

Edad relativa: Joven

**Estado fitosanitario: Bueno**  
 Madera vista: No      Copa terciada: No  
 Huecos: No              Ramas secas: No  
 Inclinación: No        Daños estructurales: No

Plagas o enfermedades No



Observaciones:

**LEYENDA DEL PLAN PARCIAL:**

- DPH Arroyo Valdelacasa
- RU
- RCL
- RCP
- RCPPL
- RCM
- TC
- AT M Valdelatas
- ZV, Parque Central
- ZV, Parques y Jardines
- SUI
- Equipamientos privado
- EQ
- Red Viaria
- RV, Áreas de acompañamiento



**Plano de detalle 2 SITUACIÓN SOBRE ORTOFOTOGRAFÍA DEL ELEMENTO**



**LEYENDA GENERAL**

- Extensión del plano de detalle 1
- Extensión del plano de detalle 2
- Límite del sector S-1
- Árbol individual

**Plano de situación ficha 875**

**FICHAS DEL INVENTARIO DE PIES ARBÓREOS Y ARBUSTIVOS**

**Arbusto**

Nº de ficha 876  
 Tipo de elemento: Arbusto individual  
 Especie: *Ulmus pumila*  
 Altura (m): 4  
 Diámetro (m): 2

**Localización (\*):** X: 443441  
 Y: 4489181  
\* Localización aproximada, coordenadas UTM (huso 30 N ETRS 1989)

**Estado fitosanitario: Bueno**



Observaciones:

**LEYENDA DEL PLAN PARCIAL:**

- DPH Arroyo Valdelacasa
- RU
- RCL
- RCP
- RCPPL
- RCM
- TC
- AT M Valdelatas
- ZV, Parque Central
- ZV, Parques y Jardines
- SUI
- Equipamientos privado
- EQ
- Red Viaria
- RV, Áreas de acompañamiento



Plano de detalle 2  
SITUACIÓN SOBRE ORTOFOTOGRAFÍA DEL ELEMENTO



## FICHAS DEL INVENTARIO DE PIES ARBÓREOS Y ARBUSTIVOS

### Árbol

Nº de ficha 877  
 Tipo de elemento: Árbol individual  
 Especie: *Ulmus pumila*  
 Altura (m): 4,5  
 Perímetro (cm): 25  
 Altura de la 1ª rama (m): 0.3  
 Diámetro de copa (m): 0

**Localización (\*):** X: 443408  
 Y: 4489181  
\* Localización aproximada, coordenadas UTM (huso 30 N ETRS 1989)

Edad relativa: Joven

### Estado fitosanitario: Bueno

Madera vista: No      Copa terciada: No  
 Huecos: No      Ramas secas: No  
 Inclinación: No      Daños estructurales: No

Plagas o enfermedades No

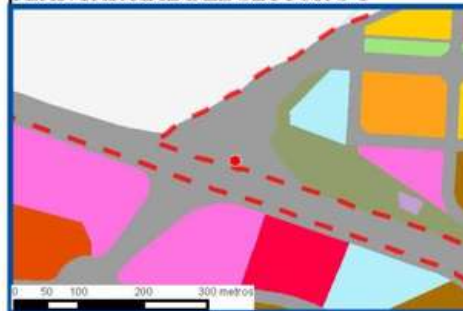


Observaciones:

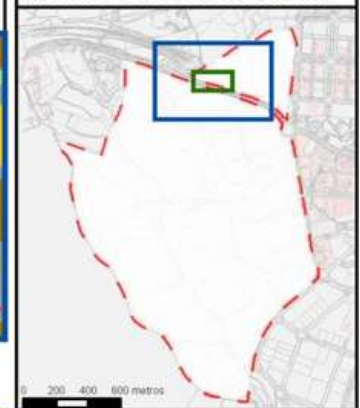
### LEYENDA DEL PLAN PARCIAL:

- DPH Arroyo Valdelacasa
- RU
- RCL
- RCP
- RCPPL
- RCM
- TC
- AT M Valdelatas
- ZV, Parque Central
- ZV, Parques y Jardines
- SUI
- Equipamientos privado
- EQ
- Red Viaria
- RV, Áreas de acompañamiento

### Plano de detalle 1 PLAN PARCIAL DEL SECTOR S-1



### SECTOR S-1 "LOS CARRILES"



### Plano de detalle 2 SITUACIÓN SOBRE ORTOFOTOGRAFÍA DEL ELEMENTO



### LEYENDA GENERAL

- Extensión del plano de detalle 1
- Extensión del plano de detalle 2
- Límite del sector S-1
- Árbol individual

### Plano de situación ficha 877

Plan Parcial del Sector S-1 "Los Carriles"

Anexo VIII. Inventario de pies arbóreos y arbustivos

Noviembre de 2017

## FICHAS DEL INVENTARIO DE PIES ARBÓREOS Y ARBUSTIVOS

### Árbol

Nº de ficha 878  
 Tipo de elemento: Árbol individual  
 Especie: *Ulmus pumila*  
 Altura (m): 4  
 Perímetro (cm): 31  
 Altura de la 1ª rama (m): 0.3  
 Diámetro de copa (m): 1.5

**Localización (\*):** X: 443449  
 Y: 4489181  
\* Localización aproximada, coordenadas UTM (huso 30 N ETRS 1989)

Edad relativa: Joven

### Estado fitosanitario: Bueno

Madera vista: No      Copa terciada: No  
 Huecos: No      Ramas secas: No  
 Inclinación: No      Daños estructurales: No

Plagas o enfermedades No

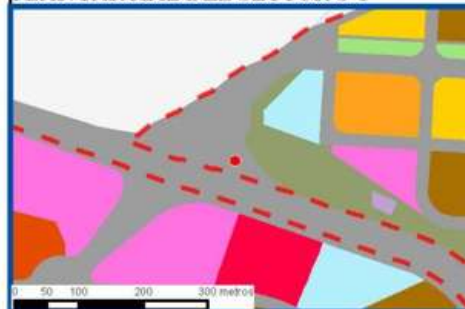


Observaciones:

#### LEYENDA DEL PLAN PARCIAL:

-  DPH Arroyo Valdelacasa
-  RU
-  RCL
-  RCP
-  RCPPL
-  RCM
-  TC
-  AT M Valdelatas
-  ZV, Parque Central
-  ZV, Parques y Jardines
-  SUI
-  Equipamientos privado
-  EQ
-  Red Viaria
-  RV, Áreas de acompañamiento

#### Plano de detalle 1 PLAN PARCIAL DEL SECTOR S-1



#### SECTOR S-1 "LOS CARRILES"



#### Plano de detalle 2 SITUACIÓN SOBRE ORTOFOTOGRAFÍA DEL ELEMENTO



#### LEYENDA GENERAL

-  Extensión del plano de detalle 1
-  Extensión del plano de detalle 2
-  Límite del sector S-1
-  Árbol individual

#### Plano de situación ficha 878



## FICHAS DEL INVENTARIO DE PIES ARBÓREOS Y ARBUSTIVOS

### Árbol

Nº de ficha 879  
 Tipo de elemento: Árbol individual  
 Especie: *Pinus pinea*  
 Altura (m): 4,5  
 Perímetro (cm): 96  
 Altura de la 1ª rama (m): 1.6  
 Diámetro de copa (m): 4.5

**Localización (\*):** X: 442993  
 Y: 4489181  
\* Localización aproximada, coordenadas UTM (huso 30 N ETRS 1989)

Edad relativa: Joven

### Estado fitosanitario:

**Bueno**

Madera vista: No      Copa terciada: No  
 Huecos: No      Ramas secas: No  
 Inclinación: No      Daños estructurales: No

Plagas o enfermedades No



Observaciones:

### LEYENDA DEL PLAN PARCIAL:

-  DPH Arroyo Valdelacasa
-  RU
-  RCL
-  RCP
-  RCPPL
-  RCM
-  TC
-  AT M Valdelatas
-  ZV, Parque Central
-  ZV, Parques y Jardines
-  SUI
-  Equipamientos privado
-  EQ
-  Red Viaria
-  RV, Áreas de acompañamiento


### Plano de detalle 1 PLAN PARCIAL DEL SECTOR S-1



### SECTOR S-1 "LOS CARRILES"



### Plano de detalle 2 SITUACIÓN SOBRE ORTOFOTOGRAFÍA DEL ELEMENTO



### LEYENDA GENERAL

-  Extensión del plano de detalle 1
-  Extensión del plano de detalle 2
-  Límite del sector S-1
-  Árbol individual

### Plano de situación ficha 879

Plan Parcial del Sector S-1 "Los Carriles"

Anexo VIII. Inventario de pies arbóreos y arbustivos

**FICHAS DEL INVENTARIO DE PIES ARBÓREOS Y ARBUSTIVOS**

**Árbol**

Nº de ficha 880  
 Tipo de elemento: Árbol individual  
 Especie: *Ulmus pumila*  
 Altura (m): 5  
 Perímetro (cm): 36  
 Altura de la 1ª rama (m): 0.5  
 Diámetro de copa (m): 3

**Localización (\*):** X: 443371  
 Y: 4489180  
\* Localización aproximada, coordenadas UTM (huso 30 N ETRS 1989)

Edad relativa: Joven

**Estado fitosanitario:**

**Bueno**

Madera vista: No      Copa terciada: No  
 Huecos: No      Ramas secas: No  
 Inclinación: No      Daños estructurales: No

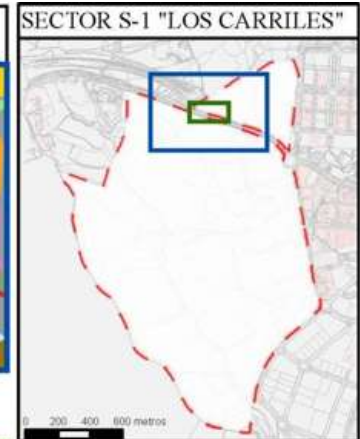
Plagas o enfermedades No



Observaciones:

**LEYENDA DEL PLAN PARCIAL:**

- DPH Arroyo Valdelacasa
- RU
- RCL
- RCP
- RCPPL
- RCM
- TC
- AT M Valdelatas
- ZV, Parque Central
- ZV, Parques y Jardines
- SUI
- Equipamientos privado
- EQ
- Red Viaria
- RV, Áreas de acompañamiento



**Plano de detalle 2 SITUACIÓN SOBRE ORTOFOTOGRAFÍA DEL ELEMENTO**



**LEYENDA GENERAL**

- Extensión del plano de detalle 1
- Extensión del plano de detalle 2
- Límite del sector S-1
- Árbol individual

**Plano de situación ficha 880**

## FICHAS DEL INVENTARIO DE PIES ARBÓREOS Y ARBUSTIVOS

### Árbol

Nº de ficha 881  
 Tipo de elemento: Árbol individual  
 Especie: *Pinus pinea*  
 Altura (m): 5  
 Perímetro (cm): 110  
 Altura de la 1ª rama (m): 1.5  
 Diámetro de copa (m): 4.5

**Localización (\*):** X: 442986  
 Y: 4489180  
\* Localización aproximada, coordenadas UTM (huso 30 N ETRS 1989)

Edad relativa: Joven

### Estado fitosanitario:

**Bueno**

Madera vista: No      Copa terciada: No  
 Huecos: No      Ramas secas: No  
 Inclinación: No      Daños estructurales: No

Plagas o enfermedades No



Observaciones:

### LEYENDA DEL PLAN PARCIAL:

- DPH Arroyo Valdelacasa
- RU
- RCL
- RCP
- RCPPL
- RCM
- TC
- AT M Valdelatas
- ZV, Parque Central
- ZV, Parques y Jardines
- SUI
- Equipamientos privado
- EQ
- Red Viaria
- RV, Áreas de acompañamiento


### Plano de detalle 1 PLAN PARCIAL DEL SECTOR S-1



### SECTOR S-1 "LOS CARRILES"



### Plano de detalle 2 SITUACIÓN SOBRE ORTOFOTOGRAFÍA DEL ELEMENTO



### LEYENDA GENERAL

- Extensión del plano de detalle 1
- Extensión del plano de detalle 2
- Límite del sector S-1
- Árbol individual

### Plano de situación ficha 881

**FICHAS DEL INVENTARIO DE PIES ARBÓREOS Y ARBUSTIVOS**


**Arbusto**

Nº de ficha 882  
 Tipo de elemento: Agrupación de arbustos  
 Especie: *Ulmus pumila*  
 Altura (m): 3,5  
 Diámetro medio (m): 1,5  
 Especies acompañantes: No

**Localización (\*):** X: 443400  
 Y: 4489180  
\* Localización aproximada, coordenadas UTM (huso 30 N ETRS 1989)

Grado de recubrimiento: 75-100  
 Superficie (m<sup>2</sup>): 413

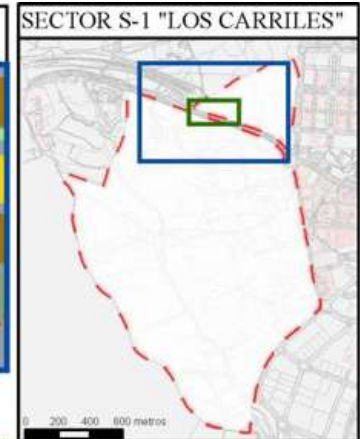
**Estado fitosanitario: Bueno**



Observaciones:

**LEYENDA DEL PLAN PARCIAL:**

- DPH Arroyo Valdelacasa
- RU
- RCL
- RCP
- RCPPL
- RCM
- TC
- AT M Valdelatas
- ZV, Parque Central
- ZV, Parques y Jardines
- SUI
- Equipamientos privado
- EQ
- Red Viaria
- RV, Áreas de acompañamiento



**Plano de detalle 2 SITUACIÓN SOBRE ORTOFOTOGRAFÍA DEL ELEMENTO**



**LEYENDA GENERAL**

- Extensión del plano de detalle 1
- Extensión del plano de detalle 2
- Límite del sector S-1
- Agrupación de arbustos

**Plano de situación ficha 882**

**FICHAS DEL INVENTARIO DE PIES ARBÓREOS Y ARBUSTIVOS**

**Árbol**

Nº de ficha 883  
 Tipo de elemento: Árbol individual  
 Especie: *Pinus pinea*  
 Altura (m): 7,5  
 Perímetro (cm): 108  
 Altura de la 1ª rama (m): 1.8  
 Diámetro de copa (m): 4.5

**Localización (\*):** X: 443006  
 Y: 4489178  
\* Localización aproximada, coordenadas UTM (huso 30 N ETRS 1989)

Edad relativa: Joven

**Estado fitosanitario: Bueno**  
 Madera vista: No      Copa terciada: No  
 Huecos: No      Ramas secas: No  
 Inclinación: No      Daños estructurales: No

Plagas o enfermedades No



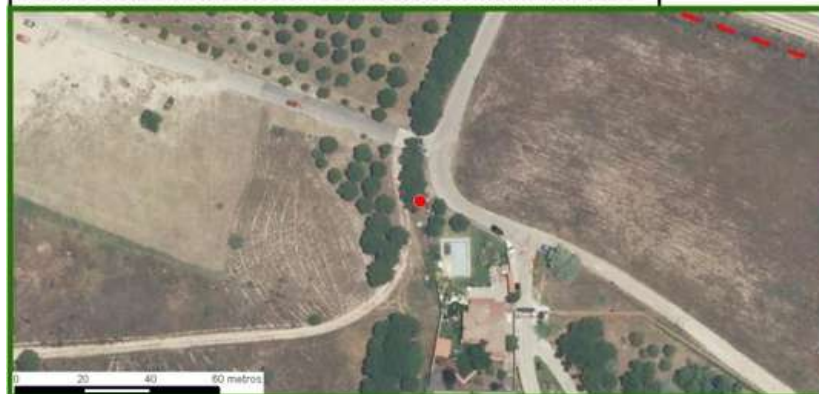
Observaciones:

**LEYENDA DEL PLAN PARCIAL:**

- DPH Arroyo Valdelacasa
- RU
- RCL
- RCP
- RCPPL
- RCM
- TC
- AT M Valdelatas
- ZV, Parque Central
- ZV, Parques y Jardines
- SUI
- Equipamientos privado
- EQ
- Red Viaria
- RV, Áreas de acompañamiento



Plano de detalle 2  
SITUACIÓN SOBRE ORTOFOTOGRAFÍA DEL ELEMENTO



## FICHAS DEL INVENTARIO DE PIES ARBÓREOS Y ARBUSTIVOS

### Árbol

Nº de ficha 884  
 Tipo de elemento: Árbol individual  
 Especie: *Ulmus pumila*  
 Altura (m): 3,5  
 Perímetro (cm): 27  
 Altura de la 1ª rama (m): 0.8  
 Diámetro de copa (m): 1.5

**Localización (\*):** X: 443442  
 Y: 4489178  
\* Localización aproximada, coordenadas UTM (huso 30 N ETRS 1989)

Edad relativa: Joven

**Estado fitosanitario: Bueno**  
 Madera vista: No      Copa terciada: No  
 Huecos: No      Ramas secas: No  
 Inclinación: No      Daños estructurales: No

Plagas o enfermedades No

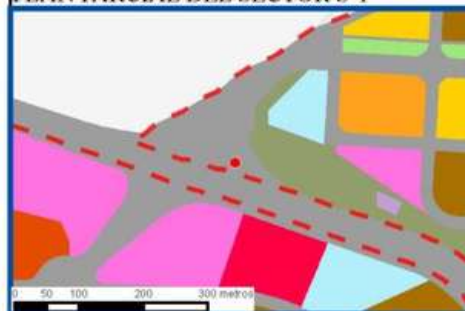


Observaciones:

#### LEYENDA DEL PLAN PARCIAL:

-  DPH Arroyo Valdelacasa
-  RU
-  RCL
-  RCP
-  RCPPL
-  RCM
-  TC
-  AT M Valdelatas
-  ZV, Parque Central
-  ZV, Parques y Jardines
-  SUI
-  Equipamientos privado
-  EQ
-  Red Viaria
-  RV, Áreas de acompañamiento

#### Plano de detalle 1 PLAN PARCIAL DEL SECTOR S-1



#### SECTOR S-1 "LOS CARRILES"



#### Plano de detalle 2 SITUACIÓN SOBRE ORTOFOTOGRAFÍA DEL ELEMENTO



#### LEYENDA GENERAL

-  Extensión del plano de detalle 1
-  Extensión del plano de detalle 2
-  Límite del sector S-1
-  Árbol individual



#### Plano de situación ficha 884

## FICHAS DEL INVENTARIO DE PIES ARBÓREOS Y ARBUSTIVOS

### Árbol

Nº de ficha 885  
 Tipo de elemento: Árbol individual  
 Especie: *Ulmus pumila*  
 Altura (m): 9  
 Perímetro (cm): 100  
 Altura de la 1ª rama (m): 2.5  
 Diámetro de copa (m): 5.5

**Localización (\*):** X: 443397  
 Y: 4489178  
\* Localización aproximada, coordenadas UTM (huso 30 N ETRS 1989)

Edad relativa: Joven

### Estado fitosanitario:

**Regular**

Madera vista: No      Copa terciada: No  
 Huecos: No      Ramas secas: Si  
 Inclinación: No      Daños estructurales: No

Plagas o enfermedades No



Observaciones:

### LEYENDA DEL PLAN PARCIAL:

- DPH Arroyo Valdelacasa
- RU
- RCL
- RCP
- RCPPL
- RCM
- TC
- AT M Valdelatas
- ZV, Parque Central
- ZV, Parques y Jardines
- SUI
- Equipamientos privado
- EQ
- Red Viaria
- RV, Áreas de acompañamiento



### Plano de detalle 2 SITUACIÓN SOBRE ORTOFOTOGRAFÍA DEL ELEMENTO



### LEYENDA GENERAL

- Extensión del plano de detalle 1
- Extensión del plano de detalle 2
- Límite del sector S-1
- Árbol individual

### Plano de situación ficha 885

**FICHAS DEL INVENTARIO DE PIES ARBÓREOS Y ARBUSTIVOS**

**Árbol**

Nº de ficha 886  
 Tipo de elemento: Árbol individual  
 Especie: *Ulmus pumila*  
 Altura (m): 5  
 Perímetro (cm): 33  
 Altura de la 1ª rama (m): 1  
 Diámetro de copa (m): 2.5

**Localización (\*):** X: 443443  
 Y: 4489177  
\* Localización aproximada, coordenadas UTM (huso 30 N ETRS 1989)

Edad relativa: Joven

**Estado fitosanitario:**

**Bueno**

Madera vista: No      Copa terciada: No  
 Huecos: No      Ramas secas: No  
 Inclinación: No      Daños estructurales: No

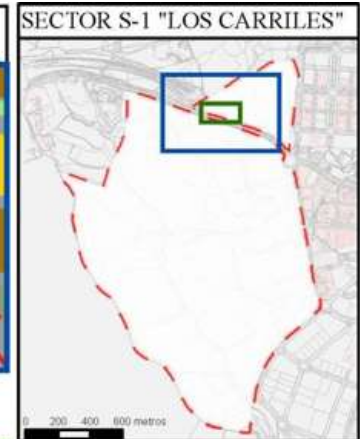
Plagas o enfermedades No



Observaciones:

**LEYENDA DEL PLAN PARCIAL:**

- DPH Arroyo Valdelacasa
- RU
- RCL
- RCP
- RCPPL
- RCM
- TC
- AT M Valdelatas
- ZV, Parque Central
- ZV, Parques y Jardines
- SUI
- Equipamiento privado
- EQ
- Red Viaria
- RV, Áreas de acompañamiento



**Plano de detalle 2 SITUACIÓN SOBRE ORTOFOTOGRAFÍA DEL ELEMENTO**



**Plano de situación ficha 886**



## FICHAS DEL INVENTARIO DE PIES ARBÓREOS Y ARBUSTIVOS

### Árbol

Nº de ficha 887  
 Tipo de elemento: Árbol individual  
 Especie: *Ulmus pumila*  
 Altura (m): 7  
 Perímetro (cm): 79  
 Altura de la 1ª rama (m): 0.5  
 Diámetro de copa (m): 4

**Localización (\*):** X: 443445  
 Y: 4489177  
\* Localización aproximada, coordenadas UTM (huso 30 N ETRS 1989)

Edad relativa: Joven

### Estado fitosanitario:

**Bueno**

Madera vista: No      Copa terciada: No  
 Huecos: No      Ramas secas: No  
 Inclinación: No      Daños estructurales: No

Plagas o enfermedades No

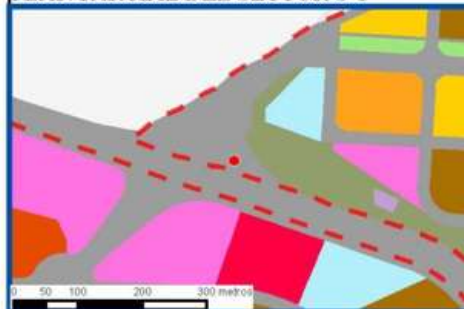


Observaciones:

### LEYENDA DEL PLAN PARCIAL:

-  DPH Arroyo Valdelacasa
-  RU
-  RCL
-  RCP
-  RCPPL
-  RCM
-  TC
-  AT M Valdelatas
-  ZV, Parque Central
-  ZV, Parques y Jardines
-  SUI
-  Equipamientos privado
-  EQ
-  Red Viaria
-  RV, Áreas de acompañamiento

### Plano de detalle 1 PLAN PARCIAL DEL SECTOR S-1



### SECTOR S-1 "LOS CARRILES"



### Plano de detalle 2 SITUACIÓN SOBRE ORTOFOTOGRAFÍA DEL ELEMENTO



### LEYENDA GENERAL

-  Extensión del plano de detalle 1
-  Extensión del plano de detalle 2
-  Límite del sector S-1
-  Árbol individual

### Plano de situación ficha 887

Plan Parcial del Sector S-1 "Los Carriles"

Anexo VIII. Inventario de pies arbóreos y arbustivos

## FICHAS DEL INVENTARIO DE PIES ARBÓREOS Y ARBUSTIVOS

### Árbol

Nº de ficha 888  
 Tipo de elemento: Árbol individual  
 Especie: *Ulmus pumila*  
 Altura (m): 5  
 Perímetro (cm): 46  
 Altura de la 1ª rama (m): 0.4  
 Diámetro de copa (m): 3.5

**Localización (\*):** X: 443451  
 Y: 4489177  
\* Localización aproximada, coordenadas UTM (huso 30 N ETRS 1989)

Edad relativa: Joven

### Estado fitosanitario: Bueno

Madera vista: No      Copa terciada: No  
 Huecos: No      Ramas secas: No  
 Inclinación: No      Daños estructurales: No

Plagas o enfermedades No

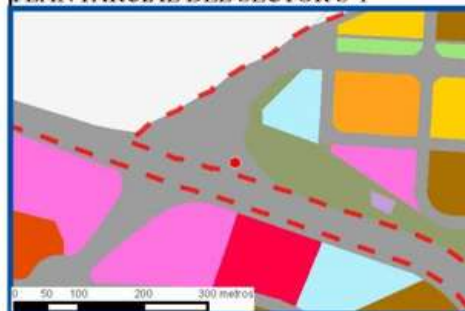


Observaciones:

### LEYENDA DEL PLAN PARCIAL:

- DPH Arroyo Valdelacasa
- RU
- RCL
- RCP
- RCPPL
- RCM
- TC
- AT M Valdelatas
- ZV, Parque Central
- ZV, Parques y Jardines
- SUI
- Equipamientos privado
- EQ
- Red Viaria
- RV, Áreas de acompañamiento

### Plano de detalle 1 PLAN PARCIAL DEL SECTOR S-1



### SECTOR S-1 "LOS CARRILES"



### Plano de detalle 2 SITUACIÓN SOBRE ORTOFOTOGRAFÍA DEL ELEMENTO



### LEYENDA GENERAL

- Extensión del plano de detalle 1
- Extensión del plano de detalle 2
- Límite del sector S-1
- Árbol individual

### Plano de situación ficha 888

**FICHAS DEL INVENTARIO DE PIES ARBÓREOS Y ARBUSTIVOS**

**Arbusto**

Nº de ficha 889  
 Tipo de elemento: Agrupación de arbustos  
 Especie: *Spartium junceum*  
 Altura (m): 2,5  
 Diámetro medio (m): 2,5  
 Especies acompañantes: No

**Localización (\*):**  
 X: 443358  
 Y: 4489176  
\* Localización aproximada, coordenadas UTM (huso 30 N ETRS 1989)

Grado de recubrimiento: 50-75  
 Superficie (m<sup>2</sup>): 69

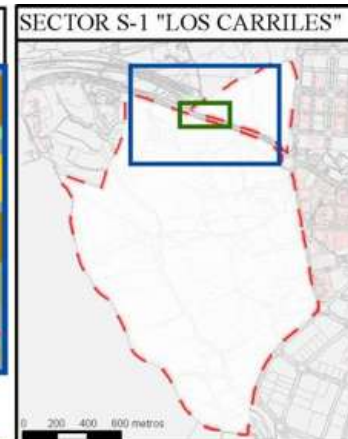
**Estado fitosanitario: Bueno**



Observaciones:

**LEYENDA DEL PLAN PARCIAL:**

- DPH Arroyo Valdelacasa
- RU
- RCL
- RCP
- RCPPL
- RCM
- TC
- AT M Valdelatas
- ZV, Parque Central
- ZV, Parques y Jardines
- SUI
- Equipamientos privado
- EQ
- Red Viaria
- RV, Áreas de acompañamiento

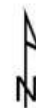


Plano de detalle 2  
SITUACIÓN SOBRE ORTOFOTOGRAFÍA DEL ELEMENTO



**LEYENDA GENERAL**

- Extensión del plano de detalle 1
- Extensión del plano de detalle 2
- Límite del sector S-1
- Agrupación de arbustos



Plano de situación ficha 889

## FICHAS DEL INVENTARIO DE PIES ARBÓREOS Y ARBUSTIVOS

### Árbol

Nº de ficha 890  
 Tipo de elemento: Árbol individual  
 Especie: *Pinus pinea*  
 Altura (m): 2,5  
 Perímetro (cm): 24  
 Altura de la 1ª rama (m): 1.3  
 Diámetro de copa (m): 1

**Localización (\*):** X: 442975  
 Y: 4489176  
\* Localización aproximada, coordenadas UTM (huso 30 N ETRS 1989)

Edad relativa: Joven

### Estado fitosanitario: Bueno

Madera vista: No      Copa terciada: No  
 Huecos: No      Ramas secas: No  
 Inclinación: No      Daños estructurales: No

Plagas o enfermedades No



Observaciones:

### LEYENDA DEL PLAN PARCIAL:

- DPH Arroyo Valdelacasa
- RU
- RCL
- RCP
- RCPPL
- RCM
- TC
- AT M Valdelatas
- ZV, Parque Central
- ZV, Parques y Jardines
- SUI
- Equipamientos privado
- EQ
- Red Viaria
- RV, Áreas de acompañamiento

### Plano de detalle 1 PLAN PARCIAL DEL SECTOR S-1



### SECTOR S-1 "LOS CARRILES"



### Plano de detalle 2 SITUACIÓN SOBRE ORTOFOTOGRAFÍA DEL ELEMENTO



### LEYENDA GENERAL

- Extensión del plano de detalle 1
- Extensión del plano de detalle 2
- Límite del sector S-1
- Árbol individual

### Plano de situación ficha 890

Plan Parcial del Sector S-1 "Los Carriles"

Anexo VIII. Inventario de pies arbóreos y arbustivos

**FICHAS DEL INVENTARIO DE PIES ARBÓREOS Y ARBUSTIVOS**

**Árbol**

Nº de ficha 891  
 Tipo de elemento: *Árbol individual*  
 Especie: *Ulmus pumila*  
 Altura (m): 5  
 Perímetro (cm): 41  
 Altura de la 1ª rama (m): 0.7  
 Diámetro de copa (m): 3.5

**Localización (\*):** X: 443409  
 Y: 4489176  
\* Localización aproximada, coordenadas UTM (huso 30 N ETRS 1989)

Edad relativa: Joven

**Estado fitosanitario:**

**Bueno**

Madera vista: No      Copa terciada: No  
 Huecos: No      Ramas secas: No  
 Inclinación: No      Daños estructurales: No

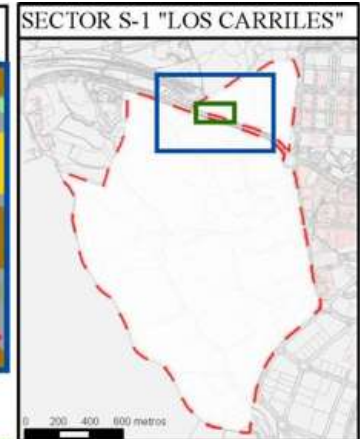
Plagas o enfermedades No



Observaciones:

**LEYENDA DEL PLAN PARCIAL:**

- DPH Arroyo Valdelacasa
- RU
- RCL
- RCP
- RCPPL
- RCM
- TC
- AT M Valdelatas
- ZV, Parque Central
- ZV, Parques y Jardines
- SUI
- Equipamientos privado
- EQ
- Red Viaria
- RV, Áreas de acompañamiento



Plano de detalle 2  
 SITUACIÓN SOBRE ORTOFOTOGRAFÍA DEL ELEMENTO



**LEYENDA GENERAL**

- Extensión del plano de detalle 1
- Extensión del plano de detalle 2
- Límite del sector S-1
- Árbol individual

Plano de situación ficha 891

## FICHAS DEL INVENTARIO DE PIES ARBÓREOS Y ARBUSTIVOS

### Árbol

Nº de ficha 892  
 Tipo de elemento: Árbol individual  
 Especie: *Pinus pinea*  
 Altura (m): 5,5  
 Perímetro (cm): 100  
 Altura de la 1ª rama (m): 1.2  
 Diámetro de copa (m): 4

**Localización (\*):** X: 442997  
 Y: 4489176  
\* Localización aproximada, coordenadas UTM (huso 30 N ETRS 1989)

Edad relativa: Joven

### Estado fitosanitario: Bueno

Madera vista: No      Copa terciada: No  
 Huecos: No      Ramas secas: No  
 Inclinación: No      Daños estructurales: No

Plagas o enfermedades No



Observaciones:

### LEYENDA DEL PLAN PARCIAL:

- DPH Arroyo Valdelacasa
- RU
- RCL
- RCP
- RCPPL
- RCM
- TC
- AT M Valdelatas
- ZV, Parque Central
- ZV, Parques y Jardines
- SUI
- Equipamientos privado
- EQ
- Red Viaria
- RV, Áreas de acompañamiento


### Plano de detalle 1 PLAN PARCIAL DEL SECTOR S-1



### SECTOR S-1 "LOS CARRILES"



### Plano de detalle 2 SITUACIÓN SOBRE ORTOFOTOGRAFÍA DEL ELEMENTO



### LEYENDA GENERAL

- Extensión del plano de detalle 1
- Extensión del plano de detalle 2
- Límite del sector S-1
- Árbol individual

### Plano de situación ficha 892

## FICHAS DEL INVENTARIO DE PIES ARBÓREOS Y ARBUSTIVOS

### Árbol

Nº de ficha 893  
 Tipo de elemento: Árbol individual  
 Especie: *Pinus pinea*  
 Altura (m): 2,5  
 Perímetro (cm): 22  
 Altura de la 1ª rama (m): 1.3  
 Diámetro de copa (m): 1

**Localización (\*):** X: 442975  
 Y: 4489176  
\* Localización aproximada, coordenadas UTM (huso 30 N ETRS 1989)

Edad relativa: Joven

### Estado fitosanitario: Bueno

Madera vista: No      Copa terciada: No  
 Huecos: No      Ramas secas: No  
 Inclinación: No      Daños estructurales: No

Plagas o enfermedades No

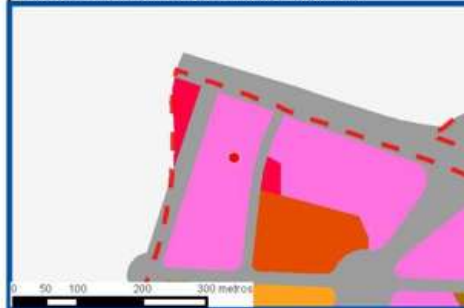


Observaciones:

#### LEYENDA DEL PLAN PARCIAL:

- DPH Arroyo Valdelacasa
- RU
- RCL
- RCP
- RCPPL
- RCM
- TC
- AT M Valdelatas
- ZV, Parque Central
- ZV, Parques y Jardines
- SUI
- Equipamientos privado
- EQ
- Red Viaria
- RV, Áreas de acompañamiento

#### Plano de detalle 1 PLAN PARCIAL DEL SECTOR S-1



#### SECTOR S-1 "LOS CARRILES"



#### Plano de detalle 2 SITUACIÓN SOBRE ORTOFOTOGRAFÍA DEL ELEMENTO



#### LEYENDA GENERAL

- Extensión del plano de detalle 1
- Extensión del plano de detalle 2
- Límite del sector S-1
- Árbol individual

#### Plano de situación ficha 893

## FICHAS DEL INVENTARIO DE PIES ARBÓREOS Y ARBUSTIVOS

### Árbol

Nº de ficha 894  
 Tipo de elemento: Árbol individual  
 Especie: *Pinus pinea*  
 Altura (m): 4,5  
 Perímetro (cm): 98  
 Altura de la 1ª rama (m): 1.4  
 Diámetro de copa (m): 4.5

**Localización (\*):** X: 442991  
 Y: 4489176  
\* Localización aproximada, coordenadas UTM (huso 30 N ETRS 1989)

Edad relativa: Joven

### Estado fitosanitario: Bueno

Madera vista:	No	Copa terciada:	No
Huecos:	No	Ramas secas:	No
Inclinación:	No	Daños estructurales:	No

Plagas o enfermedades No

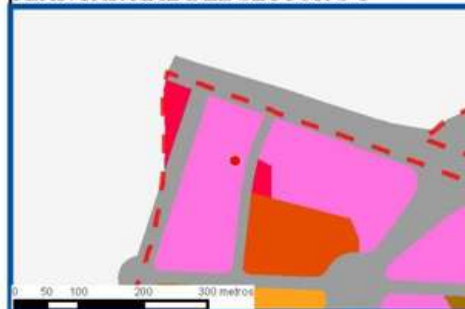


Observaciones:

### LEYENDA DEL PLAN PARCIAL:

- DPH Arroyo Valdelacasa
- RU
- RCL
- RCP
- RCPPL
- RCM
- TC
- AT M Valdelatas
- ZV, Parque Central
- ZV, Parques y Jardines
- SUI
- Equipamientos privado
- EQ
- Red Viaria
- RV, Áreas de acompañamiento

### Plano de detalle 1 PLAN PARCIAL DEL SECTOR S-1



### SECTOR S-1 "LOS CARRILES"



### Plano de detalle 2 SITUACIÓN SOBRE ORTOFOTOGRAFÍA DEL ELEMENTO



### LEYENDA GENERAL

- Extensión del plano de detalle 1
- Extensión del plano de detalle 2
- Límite del sector S-1
- Árbol individual

### Plano de situación ficha 894

Plan Parcial del Sector S-1 "Los Carriles"

Anexo VIII. Inventario de pies arbóreos y arbustivos



## FICHAS DEL INVENTARIO DE PIES ARBÓREOS Y ARBUSTIVOS

### Árbol

Nº de ficha 895  
 Tipo de elemento: Agrupación de árboles  
 Especie: *Pinus pinea*  
 Altura media (m): 1  
 Perímetro medio (cm): 10  
 Altura de la 1ª rama (m): 0.3  
 Diámetro de copa (m): 0.5

#### Estado fitosanitario:

**Bueno**

Madera vista: No      Copa terciada: No  
 Huecos: No      Ramas secas: No  
 Inclinación: No      Daños estructurales: No

Plagas o enfermedades No

**Localización (\*):** X: 442971  
 Y: 4489175  
\* Localización aproximada, coordenadas UTM (huso 30 N ETRS 1989)

Edad relativa: Repoblado  
 Superficie (m<sup>2</sup>): 829



Observaciones: Proceden de regeneración natural

#### LEYENDA DEL PLAN PARCIAL:

- DPH Arroyo Valdelacasa
- RU
- RCL
- RCP
- RCPPL
- RCM
- TC
- AT M Valdelatas
- ZV, Parque Central
- ZV, Parques y Jardines
- SUI
- Equipamientos privado
- EQ
- Red Viaria
- RV, Áreas de acompañamiento

#### Plano de detalle 1 PLAN PARCIAL DEL SECTOR S-1



#### SECTOR S-1 "LOS CARRILES"



#### Plano de detalle 2 SITUACIÓN SOBRE ORTOFOTOGRAFÍA DEL ELEMENTO



#### LEYENDA GENERAL

- Extensión del plano de detalle 1
- Extensión del plano de detalle 2
- Límite del sector S-1
- Agrupación de arbustos

#### Plano de situación ficha 895

Plan Parcial del Sector S-1 "Los Carriles"

Anexo VIII. Inventario de pies arbóreos y arbustivos

## FICHAS DEL INVENTARIO DE PIES ARBÓREOS Y ARBUSTIVOS

### Árbol

Nº de ficha 896  
 Tipo de elemento: Agrupación de brotes de cepa  
 Especie: *Ulmus pumila*  
 Altura media (m): 5,5  
 Perímetro medio (cm): 25  
 Altura de la 1ª rama (m): 1  
 Diámetro de copa medio ( 3.5

**Localización (\*):** X: 443368  
 Y: 4489173  
\* Localización aproximada, coordenadas UTM (huso 30 N ETRS 1989)

Edad relativa: Joven

#### Estado fitosanitario:

**Bueno**

Madera vista: No      Copa terciada: No  
 Huecos: No      Ramas secas: No  
 Inclinación: No      Daños estructurales: No

Plagas o enfermedades No

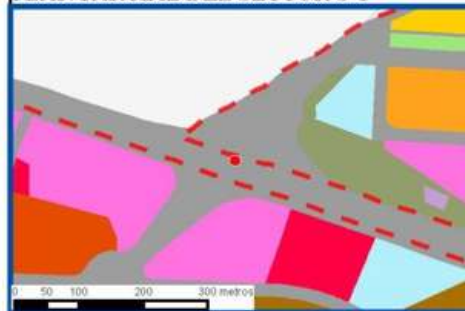


Observaciones:

#### LEYENDA DEL PLAN PARCIAL:

-  DPH Arroyo Valdelacasa
-  RU
-  RCL
-  RCP
-  RCPPL
-  RCM
-  TC
-  AT M Valdelatas
-  ZV, Parque Central
-  ZV, Parques y Jardines
-  SUI
-  Equipamientos privado
-  EQ
-  Red Viaria
-  RV, Áreas de acompañamiento

#### Plano de detalle 1 PLAN PARCIAL DEL SECTOR S-1



#### SECTOR S-1 "LOS CARRILES"



#### Plano de detalle 2 SITUACIÓN SOBRE ORTOFOTOGRAFÍA DEL ELEMENTO



#### LEYENDA GENERAL

-  Extensión del plano de detalle 1
-  Extensión del plano de detalle 2
-  Límite del sector S-1
-  Árbol individual

#### Plano de situación ficha 896

Plan Parcial del Sector S-1 "Los Carriles"

Anexo VIII. Inventario de pies arbóreos y arbustivos

**FICHAS DEL INVENTARIO DE PIES ARBÓREOS Y ARBUSTIVOS**

**Árbol**

Nº de ficha 897  
 Tipo de elemento: Árbol individual  
 Especie: *Ulmus pumila*  
 Altura (m): 6  
 Perímetro (cm): 90  
 Altura de la 1ª rama (m): 0  
 Diámetro de copa (m): 3.5

**Localización (\*):** X: 443528  
 Y: 4489173  
\* Localización aproximada, coordenadas UTM (huso 30 N ETRS 1989)

Edad relativa: Joven

**Estado fitosanitario: Bueno**  
 Madera vista: No      Copa terciada: No  
 Huecos: No              Ramas secas: No  
 Inclinación: No        Daños estructurales: No

Plagas o enfermedades No



Observaciones:

**LEYENDA DEL PLAN PARCIAL:**

- DPH Arroyo Valdelacasa
- RU
- RCL
- RCP
- RCPPL
- RCM
- TC
- AT M Valdelatas
- ZV, Parque Central
- ZV, Parques y Jardines
- SUI
- Equipamientos privado
- EQ
- Red Viaria
- RV, Áreas de acompañamiento



**Plano de detalle 2 SITUACIÓN SOBRE ORTOFOTOGRAFÍA DEL ELEMENTO**



**LEYENDA GENERAL**

- Extensión del plano de detalle 1
- Extensión del plano de detalle 2
- Límite del sector S-1
- Árbol individual

**Plano de situación ficha 897**

## FICHAS DEL INVENTARIO DE PIES ARBÓREOS Y ARBUSTIVOS

### Árbol

Nº de ficha 898  
 Tipo de elemento: Árbol individual  
 Especie: *Ulmus pumila*  
 Altura (m): 9,5  
 Perímetro (cm): 74  
 Altura de la 1ª rama (m): 1.8  
 Diámetro de copa (m): 9

**Localización (\*):** X: 443642  
 Y: 4489172  
\* Localización aproximada, coordenadas UTM (huso 30 N ETRS 1989)

Edad relativa: Joven

**Estado fitosanitario: Bueno**  
 Madera vista: No      Copa terciada: No  
 Huecos: No              Ramas secas: Si  
 Inclinación: No        Daños estructurales: No

Plagas o enfermedades No




Observaciones:

**LEYENDA DEL PLAN PARCIAL:**

- DPH Arroyo Valdelacasa
- RU
- RCL
- RCP
- RCPPL
- RCM
- TC
- AT M Valdelatas
- ZV, Parque Central
- ZV, Parques y Jardines
- SUI
- Equipamientos privado
- EQ
- Red Viaria
- RV, Áreas de acompañamiento



**Plano de detalle 2  
SITUACIÓN SOBRE ORTOFOTOGRAFÍA DEL ELEMENTO**



**LEYENDA GENERAL**

- Extensión del plano de detalle 1
- Extensión del plano de detalle 2
- Límite del sector S-1
- Árbol individual

Plano de situación ficha 898

## FICHAS DEL INVENTARIO DE PIES ARBÓREOS Y ARBUSTIVOS

### Árbol

Nº de ficha 899  
 Tipo de elemento: Árbol individual  
 Especie: *Pinus pinea*  
 Altura (m): 2,5  
 Perímetro (cm): 18  
 Altura de la 1ª rama (m): 1.3  
 Diámetro de copa (m): 1

**Localización (\*):** X: 442972  
 Y: 4489171  
\* Localización aproximada, coordenadas UTM (huso 30 N ETRS 1989)

Edad relativa: Joven

### Estado fitosanitario: Bueno

Madera vista: No      Copa terciada: No  
 Huecos: No      Ramas secas: No  
 Inclinación: No      Daños estructurales: No

Plagas o enfermedades No



Observaciones:

### LEYENDA DEL PLAN PARCIAL:

- DPH Arroyo Valdelacasa
- RU
- RCL
- RCP
- RCPPL
- RCM
- TC
- AT M Valdelatas
- ZV, Parque Central
- ZV, Parques y Jardines
- SUI
- Equipamientos privado
- EQ
- Red Viaria
- RV, Áreas de acompañamiento

### Plano de detalle 1 PLAN PARCIAL DEL SECTOR S-1



### SECTOR S-1 "LOS CARRILES"



### Plano de detalle 2 SITUACIÓN SOBRE ORTOFOTOGRAFÍA DEL ELEMENTO



### LEYENDA GENERAL

- Extensión del plano de detalle 1
- Extensión del plano de detalle 2
- Límite del sector S-1
- Árbol individual

### Plano de situación ficha 899

## FICHAS DEL INVENTARIO DE PIES ARBÓREOS Y ARBUSTIVOS

### Arbusto

Nº de ficha 900  
 Tipo de elemento: Arbusto individual  
 Especie: *Retama sphaerocarpa*  
 Altura (m): 2,5  
 Diámetro (m): 4

**Localización (\*):** X: 443685  
 Y: 4489171  
\* Localización aproximada, coordenadas UTM (huso 30 N ETRS 1989)

**Estado fitosanitario:** Bueno



Observaciones:

#### LEYENDA DEL PLAN PARCIAL:

- DPH Arroyo Valdelacasa
- RU
- RCL
- RCP
- RCPPL
- RCM
- TC
- AT M Valdelatas
- ZV, Parque Central
- ZV, Parques y Jardines
- SUI
- Equipamientos privado
- EQ
- Red Viaria
- RV, Áreas de acompañamiento



#### Plano de detalle 2 SITUACIÓN SOBRE ORTOFOTOGRAFÍA DEL ELEMENTO



#### LEYENDA GENERAL

- Extensión del plano de detalle 1
- Extensión del plano de detalle 2
- Límite del sector S-1
- Árbol individual

#### Plano de situación ficha 900

**FICHAS DEL INVENTARIO DE PIES ARBÓREOS Y ARBUSTIVOS**

**Árbol**

Nº de ficha 901  
 Tipo de elemento: Árbol individual  
 Especie: *Ulmus pumila*  
 Altura (m): 3  
 Perímetro (cm): 45  
 Altura de la 1ª rama (m): 0  
 Diámetro de copa (m): 1.5

**Localización (\*):** X: 443554  
 Y: 4489170  
\* Localización aproximada, coordenadas UTM (huso 30 N ETRS 1989)

Edad relativa: Joven

**Estado fitosanitario: Bueno**  
 Madera vista: No      Copa terciada: No  
 Huecos: No      Ramas secas: No  
 Inclinación: No      Daños estructurales: No

Plagas o enfermedades No



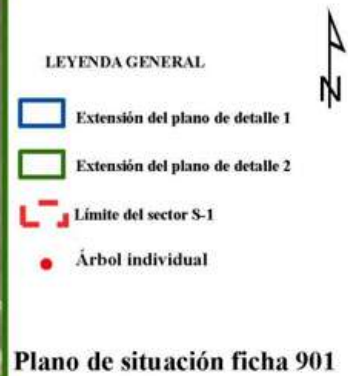
Observaciones:

**LEYENDA DEL PLAN PARCIAL:**

- DPH Arroyo Valdelacasa
- RU
- RCL
- RCP
- RCPPL
- RCM
- TC
- AT M Valdelatas
- ZV, Parque Central
- ZV, Parques y Jardines
- SUI
- Equipamientos privado
- EQ
- Red Viaria
- RV, Áreas de acompañamiento



**Plano de detalle 2  
SITUACIÓN SOBRE ORTOFOTOGRAFÍA DEL ELEMENTO**



**FICHAS DEL INVENTARIO DE PIES ARBÓREOS Y ARBUSTIVOS**

**Árbol**

Nº de ficha 902  
 Tipo de elemento: Agrupación de brotes de cepa  
 Especie: *Ulmus pumila*  
 Altura media (m): 5,5  
 Perímetro medio (cm): 38  
 Altura de la 1ª rama (m): 0.4  
 Diámetro de copa medio ( 5

**Localización (\*):** X: 443392  
 Y: 4489170  
\* Localización aproximada, coordenadas UTM (huso 30 N ETRS 1989)

Edad relativa: Joven

**Estado fitosanitario: Bueno**  
 Madera vista: No      Copa terciada: No  
 Huecos: No              Ramas secas: No  
 Inclinación: No        Daños estructurales: No

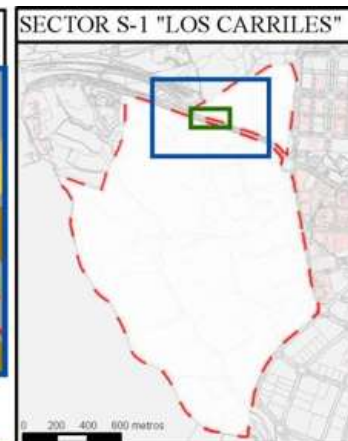
Plagas o enfermedades No



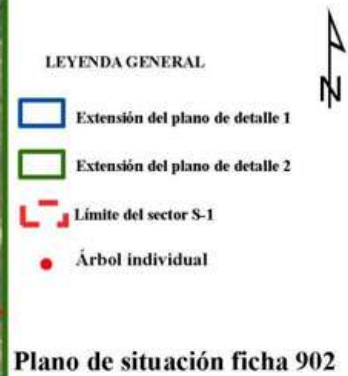
Observaciones:

**LEYENDA DEL PLAN PARCIAL:**

- DPH Arroyo Valdelacasa
- RU
- RCL
- RCP
- RCPPL
- RCM
- TC
- AT M Valdelatas
- ZV, Parque Central
- ZV, Parques y Jardines
- SUI
- Equipamientos privado
- EQ
- Red Viaria
- RV, Áreas de acompañamiento



**Plano de detalle 2 SITUACIÓN SOBRE ORTOFOTOGRAFÍA DEL ELEMENTO**





## FICHAS DEL INVENTARIO DE PIES ARBÓREOS Y ARBUSTIVOS

### Árbol

Nº de ficha 903  
 Tipo de elemento: Árbol individual  
 Especie: *Pinus pinea*  
 Altura (m): 6,5  
 Perímetro (cm): 113  
 Altura de la 1ª rama (m): 1.7  
 Diámetro de copa (m): 5.5

**Localización (\*):** X: 442995  
 Y: 4489170  
\* Localización aproximada, coordenadas UTM (huso 30 N ETRS 1989)

Edad relativa: Joven

### Estado fitosanitario: Bueno

Madera vista: No      Copa terciada: No  
 Huecos: No      Ramas secas: No  
 Inclinación: No      Daños estructurales: No

Plagas o enfermedades No

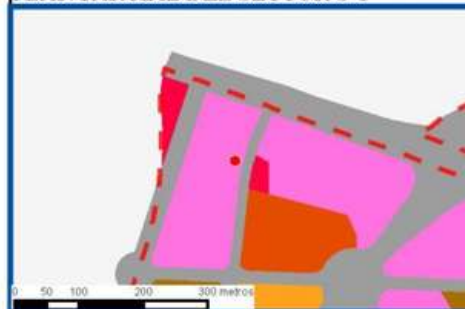


Observaciones:

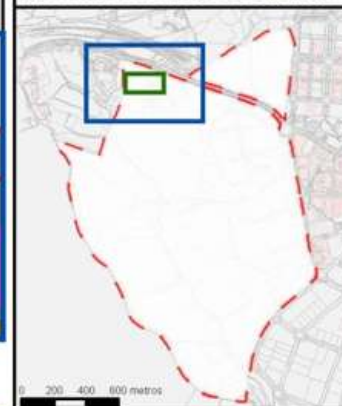
### LEYENDA DEL PLAN PARCIAL:

- DPH Arroyo Valdelacasa
- RU
- RCL
- RCP
- RCPPL
- RCM
- TC
- AT M Valdelatas
- ZV, Parque Central
- ZV, Parques y Jardines
- SUI
- Equipamientos privado
- EQ
- Red Viaria
- RV, Áreas de acompañamiento

### Plano de detalle 1 PLAN PARCIAL DEL SECTOR S-1



### SECTOR S-1 "LOS CARRILES"



### Plano de detalle 2 SITUACIÓN SOBRE ORTOFOTOGRAFÍA DEL ELEMENTO



### LEYENDA GENERAL

- Extensión del plano de detalle 1
- Extensión del plano de detalle 2
- Límite del sector S-1
- Árbol individual

### Plano de situación ficha 903

## FICHAS DEL INVENTARIO DE PIES ARBÓREOS Y ARBUSTIVOS

### Árbol

Nº de ficha 904  
 Tipo de elemento: Árbol individual  
 Especie: *Ulmus pumila*  
 Altura (m): 3,5  
 Perímetro (cm): 35  
 Altura de la 1ª rama (m): 0.1  
 Diámetro de copa (m): 1.5

**Localización (\*):** X: 443543  
 Y: 4489169  
\* Localización aproximada, coordenadas UTM (huso 30 N ETRS 1989)

Edad relativa: Joven

### Estado fitosanitario:

**Bueno**

Madera vista: No      Copa terciada: No  
 Huecos: No      Ramas secas: No  
 Inclinación: No      Daños estructurales: No

Plagas o enfermedades No



Observaciones:

### LEYENDA DEL PLAN PARCIAL:

- DPH Arroyo Valdelacasa
- RU
- RCL
- RCP
- RCPPL
- RCM
- TC
- AT M Valdelatas
- ZV, Parque Central
- ZV, Parques y Jardines
- SUI
- Equipamientos privado
- EQ
- Red Viaria
- RV, Áreas de acompañamiento



### Plano de detalle 2 SITUACIÓN SOBRE ORTOFOTOGRAFÍA DEL ELEMENTO



### LEYENDA GENERAL

- Extensión del plano de detalle 1
- Extensión del plano de detalle 2
- Límite del sector S-1
- Árbol individual

Plano de situación ficha 904

Plan Parcial del Sector S-1 "Los Carriles"

Anexo VIII. Inventario de pies arbóreos y arbustivos

## FICHAS DEL INVENTARIO DE PIES ARBÓREOS Y ARBUSTIVOS

### Árbol

Nº de ficha 905  
 Tipo de elemento: Árbol individual  
 Especie: *Ulmus pumila*  
 Altura (m): 2,5  
 Perímetro (cm): 18  
 Altura de la 1ª rama (m): 0.2  
 Diámetro de copa (m): 1.5

**Localización (\*):** X: 443567  
 Y: 4489169  
\* Localización aproximada, coordenadas UTM (huso 30 N ETRS 1989)

Edad relativa: Joven

### Estado fitosanitario: Bueno

Madera vista: No      Copa terciada: No  
 Huecos: No      Ramas secas: No  
 Inclinación: No      Daños estructurales: No

Plagas o enfermedades No

Observaciones:



### LEYENDA DEL PLAN PARCIAL:

- DPH Arroyo Valdelacasa
- RU
- RCL
- RCP
- RCPPL
- RCM
- TC
- AT M Valdelatas
- ZV, Parque Central
- ZV, Parques y Jardines
- SUI
- Equipamientos privado
- EQ
- Red Viaria
- RV, Áreas de acompañamiento



### Plano de detalle 2 SITUACIÓN SOBRE ORTOFOTOGRAFÍA DEL ELEMENTO



### LEYENDA GENERAL

- Extensión del plano de detalle 1
- Extensión del plano de detalle 2
- Límite del sector S-1
- Árbol individual

### Plano de situación ficha 905

## FICHAS DEL INVENTARIO DE PIES ARBÓREOS Y ARBUSTIVOS

### Árbol

Nº de ficha 906  
 Tipo de elemento: Árbol individual  
 Especie: *Ulmus pumila*  
 Altura (m): 5  
 Perímetro (cm): 30  
 Altura de la 1ª rama (m): 0  
 Diámetro de copa (m): 2

**Localización (\*):** X: 443387  
 Y: 4489169  
\* Localización aproximada, coordenadas UTM (huso 30 N ETRS 1989)

Edad relativa: Joven

### Estado fitosanitario: Bueno

Madera vista: No      Copa terciada: No  
 Huecos: No      Ramas secas: No  
 Inclinación: No      Daños estructurales: No

Plagas o enfermedades No



Observaciones:

#### LEYENDA DEL PLAN PARCIAL:

- DPH Arroyo Valdelacasa
- RU
- RCL
- RCP
- RCPPL
- RCM
- TC
- AT M Valdelatas
- ZV, Parque Central
- ZV, Parques y Jardines
- SUI
- Equipamientos privado
- EQ
- Red Viaria
- RV, Áreas de acompañamiento



#### Plano de detalle 2 SITUACIÓN SOBRE ORTOFOTOGRAFÍA DEL ELEMENTO



#### LEYENDA GENERAL

- Extensión del plano de detalle 1
- Extensión del plano de detalle 2
- Límite del sector S-1
- Árbol individual

#### Plano de situación ficha 906

Plan Parcial del Sector S-1 "Los Carriles"

Anexo VIII. Inventario de pies arbóreos y arbustivos

**FICHAS DEL INVENTARIO DE PIES ARBÓREOS Y ARBUSTIVOS**

**Árbol**

Nº de ficha 907  
 Tipo de elemento: Árbol individual  
 Especie: *Pinus pinea*  
 Altura (m): 2  
 Perímetro (cm): 17  
 Altura de la 1ª rama (m): 1.1  
 Diámetro de copa (m): 1

**Localización (\*):** X: 442972  
 Y: 4489168  
\* Localización aproximada, coordenadas UTM (huso 30 N ETRS 1989)

Edad relativa: Joven

**Estado fitosanitario: Bueno**  
 Madera vista: No      Copa terciada: No  
 Huecos: No      Ramas secas: No  
 Inclinación: No      Daños estructurales: No

Plagas o enfermedades No




Observaciones:

**LEYENDA DEL PLAN PARCIAL:**

- DPH Arroyo Valdelacasa
- RU
- RCL
- RCP
- RCPPL
- RCM
- TC
- AT M Valdelatas
- ZV, Parque Central
- ZV, Parques y Jardines
- SUI
- Equipamientos privado
- EQ
- Red Viaria
- RV, Áreas de acompañamiento



**Plano de detalle 2  
 SITUACIÓN SOBRE ORTOFOTOGRAFÍA DEL ELEMENTO**



## FICHAS DEL INVENTARIO DE PIES ARBÓREOS Y ARBUSTIVOS

### Árbol

Nº de ficha 908  
 Tipo de elemento: Agrupación de brotes de cepa  
 Especie: *Ulmus pumila*  
 Altura media (m): 6  
 Perímetro medio (cm): 43  
 Altura de la 1ª rama (m): 0.9  
 Diámetro de copa medio ( 5

**Localización (\*):** X: 443397  
 Y: 4489168  
\* Localización aproximada, coordenadas UTM (huso 30 N ETRS 1989)

Edad relativa: Joven

#### Estado fitosanitario:

**Bueno**

Madera vista: No      Copa terciada: No  
 Huecos: No      Ramas secas: No  
 Inclinación: No      Daños estructurales: No

Plagas o enfermedades No

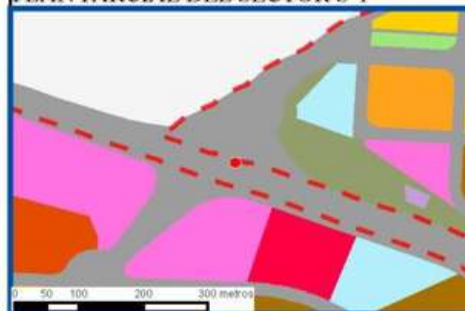


Observaciones:

#### LEYENDA DEL PLAN PARCIAL:

- DPH Arroyo Valdelacasa
- RU
- RCL
- RCP
- RCPPL
- RCM
- TC
- AT M Valdelatas
- ZV, Parque Central
- ZV, Parques y Jardines
- SUI
- Equipamientos privado
- EQ
- Red Viaria
- RV, Áreas de acompañamiento

#### Plano de detalle 1 PLAN PARCIAL DEL SECTOR S-1



#### SECTOR S-1 "LOS CARRILES"



#### Plano de detalle 2 SITUACIÓN SOBRE ORTOFOTOGRAFÍA DEL ELEMENTO



#### LEYENDA GENERAL

- Extensión del plano de detalle 1
- Extensión del plano de detalle 2
- Límite del sector S-1
- Árbol individual

#### Plano de situación ficha 908

Plan Parcial del Sector S-1 "Los Carriles"

Anexo VIII. Inventario de pies arbóreos y arbustivos

## FICHAS DEL INVENTARIO DE PIES ARBÓREOS Y ARBUSTIVOS

### Árbol

Nº de ficha 909  
 Tipo de elemento: Árbol individual  
 Especie: *Ulmus pumila*  
 Altura (m): 3  
 Perímetro (cm): 25  
 Altura de la 1ª rama (m): 0.2  
 Diámetro de copa (m): 1.5

**Localización (\*):** X: 443558  
 Y: 4489167  
\* Localización aproximada, coordenadas UTM (huso 30 N ETRS 1989)

Edad relativa: Joven

### Estado fitosanitario: Bueno

Madera vista: No      Copa terciada: No  
 Huecos: No      Ramas secas: No  
 Inclinación: No      Daños estructurales: No

Plagas o enfermedades No



Observaciones:

#### LEYENDA DEL PLAN PARCIAL:

- DPH Arroyo Valdelacasa
- RU
- RCL
- RCP
- RCPPL
- RCM
- TC
- AT M Valdelatas
- ZV, Parque Central
- ZV, Parques y Jardines
- SUI
- Equipamientos privado
- EQ
- Red Viaria
- RV, Áreas de acompañamiento

#### Plano de detalle 1 PLAN PARCIAL DEL SECTOR S-1



#### SECTOR S-1 "LOS CARRILES"



#### Plano de detalle 2 SITUACIÓN SOBRE ORTOFOTOGRAFÍA DEL ELEMENTO



#### LEYENDA GENERAL

- Extensión del plano de detalle 1
- Extensión del plano de detalle 2
- Límite del sector S-1
- Árbol individual

#### Plano de situación ficha 909

## FICHAS DEL INVENTARIO DE PIES ARBÓREOS Y ARBUSTIVOS

### Árbol

Nº de ficha 910  
 Tipo de elemento: Árbol individual  
 Especie: *Pinus pinea*  
 Altura (m): 6,5  
 Perímetro (cm): 119  
 Altura de la 1ª rama (m): 1.7  
 Diámetro de copa (m): 5.5

**Localización (\*):** X: 443000  
 Y: 4489166  
\* Localización aproximada, coordenadas UTM (huso 30 N ETRS 1989)

Edad relativa: Joven

### Estado fitosanitario: Bueno

Madera vista: No      Copa terciada: No  
 Huecos: No      Ramas secas: No  
 Inclinación: 30°      Daños estructurales: No

Plagas o enfermedades No

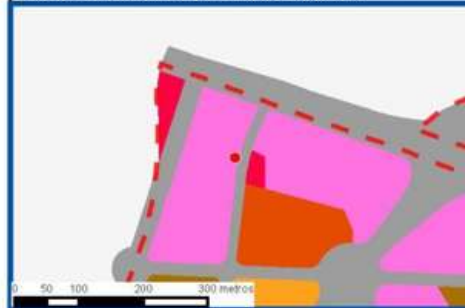


Observaciones:

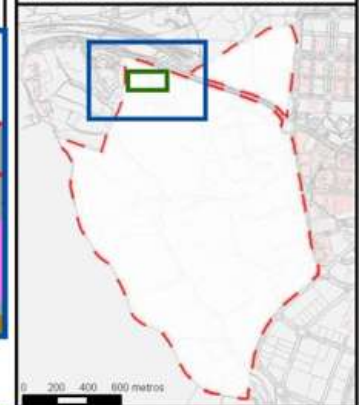
#### LEYENDA DEL PLAN PARCIAL:

- DPH Arroyo Valdelacasa
- RU
- RCL
- RCP
- RCPPL
- RCM
- TC
- AT M Valdelatas
- ZV, Parque Central
- ZV, Parques y Jardines
- SUI
- Equipamientos privado
- EQ
- Red Viaria
- RV, Áreas de acompañamiento

#### Plano de detalle 1 PLAN PARCIAL DEL SECTOR S-1



#### SECTOR S-1 "LOS CARRILES"



#### Plano de detalle 2 SITUACIÓN SOBRE ORTOFOTOGRAFÍA DEL ELEMENTO



#### LEYENDA GENERAL

- Extensión del plano de detalle 1
- Extensión del plano de detalle 2
- Límite del sector S-1
- Árbol individual

#### Plano de situación ficha 910

Plan Parcial del Sector S-1 "Los Carriles"

Anexo VIII. Inventario de pies arbóreos y arbustivos

Noviembre de 2017



## FICHAS DEL INVENTARIO DE PIES ARBÓREOS Y ARBUSTIVOS

### Árbol

Nº de ficha 911  
 Tipo de elemento: Árbol individual  
 Especie: *Ulmus pumila*  
 Altura (m): 5  
 Perímetro (cm): 45  
 Altura de la 1ª rama (m): 0  
 Diámetro de copa (m): 2.5

**Localización (\*):** X: 443413  
 Y: 4489166  
\* Localización aproximada, coordenadas UTM (huso 30 N ETRS 1989)

Edad relativa: Joven

**Estado fitosanitario: Bueno**  
 Madera vista: No      Copa terciada: No  
 Huecos: No      Ramas secas: No  
 Inclinación: No      Daños estructurales: No

Plagas o enfermedades No



Observaciones:

#### LEYENDA DEL PLAN PARCIAL:

- DPH Arroyo Valdelacasa
- RU
- RCL
- RCP
- RCPPL
- RCM
- TC
- AT M Valdelatas
- ZV, Parque Central
- ZV, Parques y Jardines
- SUI
- Equipamiento privado
- EQ
- Red Viaria
- RV, Áreas de acompañamiento



#### Plano de detalle 2 SITUACIÓN SOBRE ORTOFOTOGRAFÍA DEL ELEMENTO



#### LEYENDA GENERAL

- Extensión del plano de detalle 1
- Extensión del plano de detalle 2
- Límite del sector S-1
- Árbol individual

#### Plano de situación ficha 911

**FICHAS DEL INVENTARIO DE PIES ARBÓREOS Y ARBUSTIVOS**

**Árbol**

Nº de ficha 912  
 Tipo de elemento: *Árbol individual*  
 Especie: *Ulmus pumila*  
 Altura (m): 3,5  
 Perímetro (cm): 33  
 Altura de la 1ª rama (m): 0.2  
 Diámetro de copa (m): 2

**Localización (\*):** X: 443529  
 Y: 4489166  
\* Localización aproximada, coordenadas UTM (huso 30 N ETRS 1989)

Edad relativa: Joven

**Estado fitosanitario:**

**Bueno**

Madera vista: No      Copa terciada: No  
 Huecos: No      Ramas secas: No  
 Inclinación: No      Daños estructurales: No

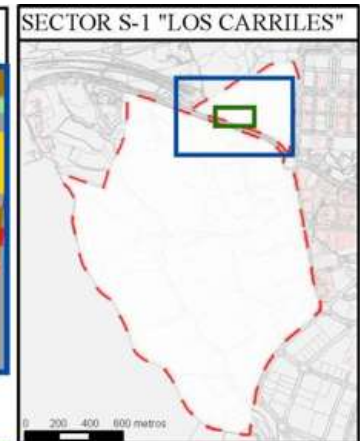
Plagas o enfermedades No



Observaciones:

**LEYENDA DEL PLAN PARCIAL:**

- DPH Arroyo Valdelacasa
- RU
- RCL
- RCP
- RCPPL
- RCM
- TC
- AT M Valdelatas
- ZV, Parque Central
- ZV, Parques y Jardines
- SUI
- Equipamientos privado
- EQ
- Red Viaria
- RV, Áreas de acompañamiento



**Plano de detalle 2 SITUACIÓN SOBRE ORTOFOTOGRAFÍA DEL ELEMENTO**



**LEYENDA GENERAL**

- Extensión del plano de detalle 1
- Extensión del plano de detalle 2
- Límite del sector S-1
- Árbol individual

**Plano de situación ficha 912**

**FICHAS DEL INVENTARIO DE PIES ARBÓREOS Y ARBUSTIVOS**

**Arbusto**

Nº de ficha 913  
 Tipo de elemento: Agrupación de arbustos  
 Especie: *Spartium junceum*  
 Altura (m): 1,8  
 Diámetro medio (m): 1,5  
 Especies acompañantes: No

**Localización (\*):** X: 443411  
 \* Localización aproximada, coordenadas UTM (huso 30 N ETRS 1989) Y: 4489166

Grado de recubrimiento: 75-100  
 Superficie (m<sup>2</sup>): 551

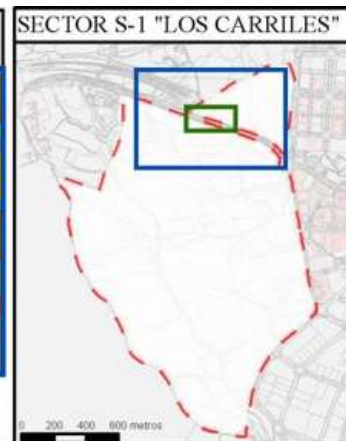
**Estado fitosanitario: Bueno**



Observaciones:

**LEYENDA DEL PLAN PARCIAL:**

- DPH Arroyo Valdelacasa
- RU
- RCL
- RCP
- RCPPL
- RCM
- TC
- AT M Valdelatas
- ZV, Parque Central
- ZV, Parques y Jardines
- SUI
- Equipamientos privado
- EQ
- Red Viaria
- RV, Áreas de acompañamiento



**Plano de detalle 2 SITUACIÓN SOBRE ORTOFOTOGRAFÍA DEL ELEMENTO**



**LEYENDA GENERAL**

- Extensión del plano de detalle 1
- Extensión del plano de detalle 2
- Límite del sector S-1
- Agrupación de arbustos

**Plano de situación ficha 913**

## FICHAS DEL INVENTARIO DE PIES ARBÓREOS Y ARBUSTIVOS

### Árbol

Nº de ficha 914  
 Tipo de elemento: Árbol individual  
 Especie: *Pinus pinea*  
 Altura (m): 6,5  
 Perímetro (cm): 129  
 Altura de la 1ª rama (m): 1.4  
 Diámetro de copa (m): 6

**Localización (\*):** X: 442993  
 Y: 4489166  
\* Localización aproximada, coordenadas UTM (huso 30 N ETRS 1989)

Edad relativa: Joven

### Estado fitosanitario: Bueno

Madera vista: No      Copa terciada: No  
 Huecos: No      Ramas secas: No  
 Inclinación: No      Daños estructurales: No

Plagas o enfermedades No

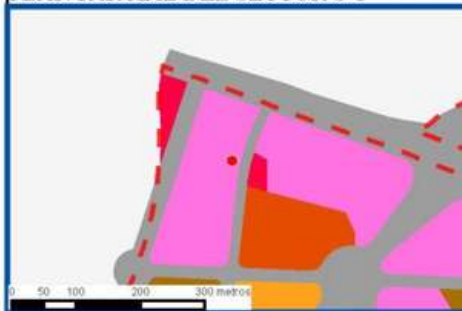


Observaciones:

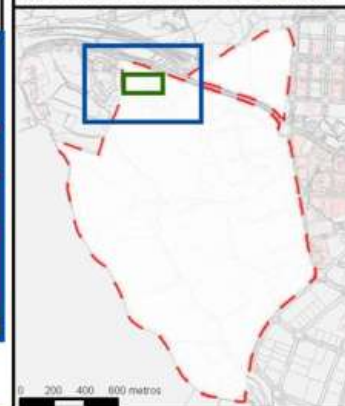
#### LEYENDA DEL PLAN PARCIAL:

- DPH Arroyo Valdelacasa
- RU
- RCL
- RCP
- RCPPL
- RCM
- TC
- AT M Valdelatas
- ZV, Parque Central
- ZV, Parques y Jardines
- SUI
- Equipamientos privado
- EQ
- Red Viaria
- RV, Áreas de acompañamiento

#### Plano de detalle 1 PLAN PARCIAL DEL SECTOR S-1



#### SECTOR S-1 "LOS CARRILES"



#### Plano de detalle 2 SITUACIÓN SOBRE ORTOFOTOGRAFÍA DEL ELEMENTO



#### LEYENDA GENERAL

- Extensión del plano de detalle 1
- Extensión del plano de detalle 2
- Límite del sector S-1
- Árbol individual

#### Plano de situación ficha 914

## FICHAS DEL INVENTARIO DE PIES ARBÓREOS Y ARBUSTIVOS

### Arbusto

Nº de ficha 915  
 Tipo de elemento: Arbusto individual  
 Especie: *Retama sphaerocarpa*  
 Altura (m): 2,5  
 Diámetro (m): 4,5

**Localización (\*):** X: 442951  
 Y: 4489166  
\* Localización aproximada, coordenadas UTM (huso 30 N ETRS 1989)

**Estado fitosanitario:** Bueno

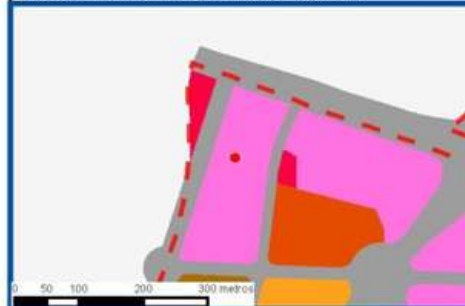


Observaciones:

#### LEYENDA DEL PLAN PARCIAL:

- DPH Arroyo Valdelacasa
- RU
- RCL
- RCP
- RCPPL
- RCM
- TC
- AT M Valdelatas
- ZV, Parque Central
- ZV, Parques y Jardines
- SUI
- Equipamientos privado
- EQ
- Red Viaria
- RV, Áreas de acompañamiento

#### Plano de detalle 1 PLAN PARCIAL DEL SECTOR S-1



#### SECTOR S-1 "LOS CARRILES"



#### Plano de detalle 2 SITUACIÓN SOBRE ORTOFOTOGRAFÍA DEL ELEMENTO



#### LEYENDA GENERAL

- Extensión del plano de detalle 1
- Extensión del plano de detalle 2
- Límite del sector S-1
- Árbol individual

#### Plano de situación ficha 915

## FICHAS DEL INVENTARIO DE PIES ARBÓREOS Y ARBUSTIVOS

### Árbol

Nº de ficha 916  
 Tipo de elemento: Árbol individual  
 Especie: *Ulmus pumila*  
 Altura (m): 3  
 Perímetro (cm): 16  
 Altura de la 1ª rama (m): 0.9  
 Diámetro de copa (m): 1.5

**Localización (\*):** X: 443564  
 Y: 4489163  
\* Localización aproximada, coordenadas UTM (huso 30 N ETRS 1989)

Edad relativa: Joven

**Estado fitosanitario: Bueno**  
 Madera vista: No      Copa terciada: No  
 Huecos: No      Ramas secas: No  
 Inclinación: No      Daños estructurales: No

Plagas o enfermedades No



Observaciones:

#### LEYENDA DEL PLAN PARCIAL:

- DPH Arroyo Valdelacasa
- RU
- RCL
- RCP
- RCPPL
- RCM
- TC
- AT M Valdelatas
- ZV, Parque Central
- ZV, Parques y Jardines
- SUI
- Equipamientos privado
- EQ
- Red Viaria
- RV, Áreas de acompañamiento



#### Plano de detalle 2 SITUACIÓN SOBRE ORTOFOTOGRAFÍA DEL ELEMENTO



#### LEYENDA GENERAL

- Extensión del plano de detalle 1
- Extensión del plano de detalle 2
- Límite del sector S-1
- Árbol individual

#### Plano de situación ficha 916

## FICHAS DEL INVENTARIO DE PIES ARBÓREOS Y ARBUSTIVOS

### Árbol

Nº de ficha 917  
 Tipo de elemento: Árbol individual  
 Especie: *Ulmus pumila*  
 Altura (m): 8,5  
 Perímetro (cm): 93  
 Altura de la 1ª rama (m): 1.8  
 Diámetro de copa (m): 6

**Localización (\*):** X: 443641  
 Y: 4489163  
\* Localización aproximada, coordenadas UTM (huso 30 N ETRS 1989)

Edad relativa: Joven

### Estado fitosanitario:

**Regular**

Madera vista: No      Copa terciada: No  
 Huecos: No      Ramas secas: Si  
 Inclinación: No      Daños estructurales: No

Plagas o enfermedades No




Observaciones:

### LEYENDA DEL PLAN PARCIAL:

- DPH Arroyo Valdelacasa
- RU
- RCL
- RCP
- RCPPL
- RCM
- TC
- AT M Valdelatas
- ZV, Parque Central
- ZV, Parques y Jardines
- SUI
- Equipamientos privado
- EQ
- Red Viaria
- RV, Áreas de acompañamiento



### Plano de detalle 2 SITUACIÓN SOBRE ORTOFOTOGRAFÍA DEL ELEMENTO



### LEYENDA GENERAL

- Extensión del plano de detalle 1
- Extensión del plano de detalle 2
- Límite del sector S-1
- Árbol individual



Plano de situación ficha 917

Plan Parcial del Sector S-1 "Los Carriles"

Anexo VIII. Inventario de pies arbóreos y arbustivos

**FICHAS DEL INVENTARIO DE PIES ARBÓREOS Y ARBUSTIVOS**

**Árbol**

Nº de ficha 918  
 Tipo de elemento: Árbol individual  
 Especie: *Pinus pinea*  
 Altura (m): 6,5  
 Perímetro (cm): 131  
 Altura de la 1ª rama (m): 1.4  
 Diámetro de copa (m): 6.5

**Localización (\*):** X: 442998  
 Y: 4489161  
\* Localización aproximada, coordenadas UTM (huso 30 N ETRS 1989)

Edad relativa: Joven

**Estado fitosanitario:**

**Bueno**

Madera vista: No      Copa terciada: No  
 Huecos: No      Ramas secas: No  
 Inclinación: No      Daños estructurales: No

Plagas o enfermedades No

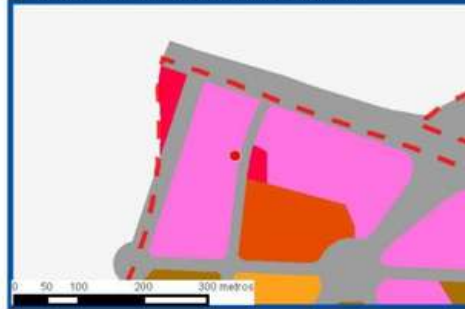


Observaciones:

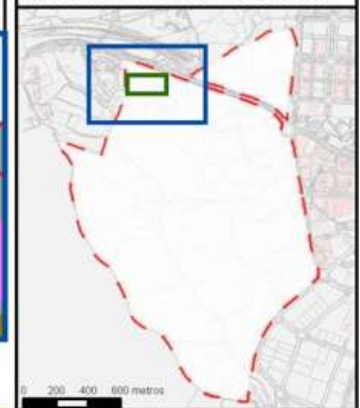
**LEYENDA DEL PLAN PARCIAL:**

- DPH Arroyo Valdelacasa
- RU
- RCL
- RCP
- RCPPL
- RCM
- TC
- AT M Valdelatas
- ZV, Parque Central
- ZV, Parques y Jardines
- SUI
- Equipamientos privado
- EQ
- Red Viaria
- RV, Áreas de acompañamiento


Plano de detalle 1  
 PLAN PARCIAL DEL SECTOR S-1



SECTOR S-1 "LOS CARRILES"



Plano de detalle 2  
 SITUACIÓN SOBRE ORTOFOTOGRAFÍA DEL ELEMENTO



**LEYENDA GENERAL**

- Extensión del plano de detalle 1
- Extensión del plano de detalle 2
- Límite del sector S-1
- Árbol individual



Plano de situación ficha 918



## FICHAS DEL INVENTARIO DE PIES ARBÓREOS Y ARBUSTIVOS

### Árbol

Nº de ficha 919  
 Tipo de elemento: Árbol individual  
 Especie: *Ulmus pumila*  
 Altura (m): 6,5  
 Perímetro (cm): 47  
 Altura de la 1ª rama (m): 2.6  
 Diámetro de copa (m): 4

**Localización (\*):** X: 443531  
 Y: 4489159  
\* Localización aproximada, coordenadas UTM (huso 30 N ETRS 1989)

Edad relativa: Joven

**Estado fitosanitario: Bueno**  
 Madera vista: No      Copa terciada: No  
 Huecos: No              Ramas secas: No  
 Inclinación: No        Daños estructurales: No

Plagas o enfermedades No

Observaciones:



#### LEYENDA DEL PLAN PARCIAL:

- DPH Arroyo Valdelacasa
- RU
- RCL
- RCP
- RCPPL
- RCM
- TC
- AT M Valdelatas
- ZV, Parque Central
- ZV, Parques y Jardines
- SUI
- Equipamientos privado
- EQ
- Red Viaria
- RV, Áreas de acompañamiento



#### Plano de detalle 2 SITUACIÓN SOBRE ORTOFOTOGRAFÍA DEL ELEMENTO



#### LEYENDA GENERAL

- Extensión del plano de detalle 1
- Extensión del plano de detalle 2
- Límite del sector S-1
- Árbol individual

#### Plano de situación ficha 919

**FICHAS DEL INVENTARIO DE PIES ARBÓREOS Y ARBUSTIVOS**

**Arbusto**

Nº de ficha 920  
 Tipo de elemento: Agrupación de arbustos  
 Especie: *Ulmus pumila*  
 Altura (m): 3  
 Diámetro medio (m): 1,5  
 Especies acompañantes: No

**Localización (\*):** X: 443531  
 Y: 4489158  
\* Localización aproximada, coordenadas UTM (huso 30 N ETRS 1989)

Grado de recubrimiento: 50-75  
 Superficie (m<sup>2</sup>): 30

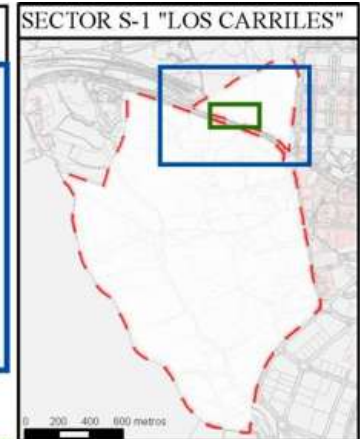
**Estado fitosanitario: Bueno**




Observaciones:

**LEYENDA DEL PLAN PARCIAL:**

- DPH Arroyo Valdelacasa
- RU
- RCL
- RCP
- RCPPL
- RCM
- TC
- AT M Valdelatas
- ZV, Parque Central
- ZV, Parques y Jardines
- SUI
- Equipamientos privado
- EQ
- Red Viaria
- RV, Áreas de acompañamiento



Plano de detalle 2  
 SITUACIÓN SOBRE ORTOFOTOGRAFÍA DEL ELEMENTO



**LEYENDA GENERAL**

- Extensión del plano de detalle 1
- Extensión del plano de detalle 2
- Límite del sector S-1
- Agrupación de arbustos

Plano de situación ficha 920

**FICHAS DEL INVENTARIO DE PIES ARBÓREOS Y ARBUSTIVOS**

**Árbol**

Nº de ficha 921  
 Tipo de elemento: Árbol individual  
 Especie: *Ulmus pumila*  
 Altura (m): 4,5  
 Perímetro (cm): 42  
 Altura de la 1ª rama (m): 0.4  
 Diámetro de copa (m): 2.5

**Localización (\*):** X: 443549  
 Y: 4489158  
\* Localización aproximada, coordenadas UTM (huso 30 N ETRS 1989)

Edad relativa: Joven

**Estado fitosanitario: Bueno**  
 Madera vista: No      Copa terciada: No  
 Huecos: No      Ramas secas: No  
 Inclinación: No      Daños estructurales: No

Plagas o enfermedades No



Observaciones:

**LEYENDA DEL PLAN PARCIAL:**

- DPH Arroyo Valdelacasa
- RU
- RCL
- RCP
- RCPPL
- RCM
- TC
- AT M Valdelatas
- ZV, Parque Central
- ZV, Parques y Jardines
- SUI
- Equipamientos privado
- EQ
- Red Viaria
- RV, Áreas de acompañamiento



**Plano de detalle 2  
SITUACIÓN SOBRE ORTOFOTOGRAFÍA DEL ELEMENTO**



**LEYENDA GENERAL**

- Extensión del plano de detalle 1
- Extensión del plano de detalle 2
- Límite del sector S-1
- Árbol individual

Plano de situación ficha 921

**FICHAS DEL INVENTARIO DE PIES ARBÓREOS Y ARBUSTIVOS**

**Árbol**

Nº de ficha 922  
 Tipo de elemento: Árbol individual  
 Especie: *Ulmus pumila*  
 Altura (m): 10  
 Perímetro (cm): 127  
 Altura de la 1ª rama (m): 1.7  
 Diámetro de copa (m): 9

**Localización (\*):** X: 443642  
 Y: 4489158  
\* Localización aproximada, coordenadas UTM (huso 30 N ETRS 1989)

Edad relativa: Maduro

**Estado fitosanitario:**

**Bueno**

Madera vista: No      Copa terciada: No  
 Huecos: No      Ramas secas: No  
 Inclinación: No      Daños estructurales: No

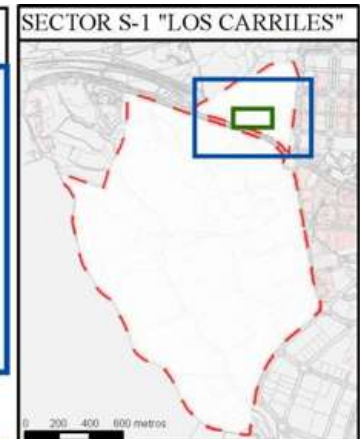
Plagas o enfermedades No




Observaciones:

**LEYENDA DEL PLAN PARCIAL:**

- DPH Arroyo Valdelacasa
- RU
- RCL
- RCP
- RCPPL
- RCM
- TC
- AT M Valdelatas
- ZV, Parque Central
- ZV, Parques y Jardines
- SUI
- Equipamientos privado
- EQ
- Red Viaria
- RV, Áreas de acompañamiento



Plano de detalle 2  
 SITUACIÓN SOBRE ORTOFOTOGRAFÍA DEL ELEMENTO



**LEYENDA GENERAL**

- Extensión del plano de detalle 1
- Extensión del plano de detalle 2
- Límite del sector S-1
- Árbol individual

Plano de situación ficha 922

## FICHAS DEL INVENTARIO DE PIES ARBÓREOS Y ARBUSTIVOS

### Árbol

Nº de ficha 923  
 Tipo de elemento: Árbol individual  
 Especie: *Ulmus pumila*  
 Altura (m): 6,5  
 Perímetro (cm): 105  
 Altura de la 1ª rama (m): 0.1  
 Diámetro de copa (m): 4

**Localización (\*):** X: 442868  
 Y: 4489157  
\* Localización aproximada, coordenadas UTM (huso 30 N ETRS 1989)

Edad relativa: Joven

### Estado fitosanitario: Bueno

Madera vista: No      Copa terciada: No  
 Huecos: No      Ramas secas: Si  
 Inclinación: No      Daños estructurales: No

Plagas o enfermedades No



Observaciones:

#### LEYENDA DEL PLAN PARCIAL:

- DPH Arroyo Valdelacasa
- RU
- RCL
- RCP
- RCPPL
- RCM
- TC
- AT M Valdelatas
- ZV, Parque Central
- ZV, Parques y Jardines
- SUI
- Equipamientos privado
- EQ
- Red Viaria
- RV, Áreas de acompañamiento

#### Plano de detalle 1 PLAN PARCIAL DEL SECTOR S-1



#### SECTOR S-1 "LOS CARRILES"



#### Plano de detalle 2 SITUACIÓN SOBRE ORTOFOTOGRAFÍA DEL ELEMENTO



#### LEYENDA GENERAL

- Extensión del plano de detalle 1
- Extensión del plano de detalle 2
- Límite del sector S-1
- Árbol individual

#### Plano de situación ficha 923

**FICHAS DEL INVENTARIO DE PIES ARBÓREOS Y ARBUSTIVOS**

**Árbol**

Nº de ficha 924  
 Tipo de elemento: Árbol individual  
 Especie: *Ulmus pumila*  
 Altura (m): 13  
 Perímetro (cm): 183  
 Altura de la 1ª rama (m): 1.5  
 Diámetro de copa (m): 12

**Localización (\*):** X: 443528  
 Y: 4489157  
\* Localización aproximada, coordenadas UTM (huso 30 N ETRS 1989)

Edad relativa: Maduro

**Estado fitosanitario:**

**Bueno**

Madera vista: No      Copa terciada: No  
 Huecos: No      Ramas secas: Si  
 Inclinación: No      Daños estructurales: No

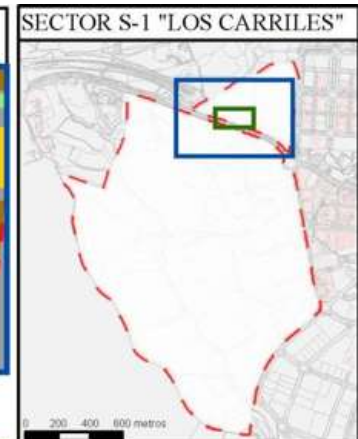
Plagas o enfermedades No



Observaciones:

**LEYENDA DEL PLAN PARCIAL:**

- DPH Arroyo Valdelacasa
- RU
- RCL
- RCP
- RCPPL
- RCM
- TC
- AT M Valdelatas
- ZV, Parque Central
- ZV, Parques y Jardines
- SUI
- Equipamientos privado
- EQ
- Red Viaria
- RV, Áreas de acompañamiento



**Plano de detalle 2 SITUACIÓN SOBRE ORTOFOTOGRAFÍA DEL ELEMENTO**



**LEYENDA GENERAL**

- Extensión del plano de detalle 1
- Extensión del plano de detalle 2
- Límite del sector S-1
- Árbol individual

**Plano de situación ficha 924**

**FICHAS DEL INVENTARIO DE PIES ARBÓREOS Y ARBUSTIVOS**

**Árbol**

Nº de ficha 925  
 Tipo de elemento: Árbol individual  
 Especie: *Ulmus pumila*  
 Altura (m): 4  
 Perímetro (cm): 38  
 Altura de la 1ª rama (m): 0.5  
 Diámetro de copa (m): 2.5

**Localización (\*):** X: 443638  
 Y: 4489157  
\* Localización aproximada, coordenadas UTM (huso 30 N ETRS 1989)

Edad relativa: Joven

**Estado fitosanitario: Bueno**  
 Madera vista: No      Copa terciada: No  
 Huecos: No              Ramas secas: No  
 Inclinación: No        Daños estructurales: No

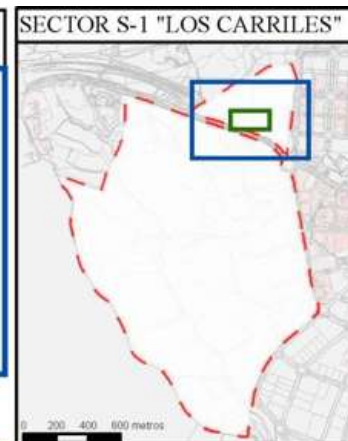
Plagas o enfermedades No



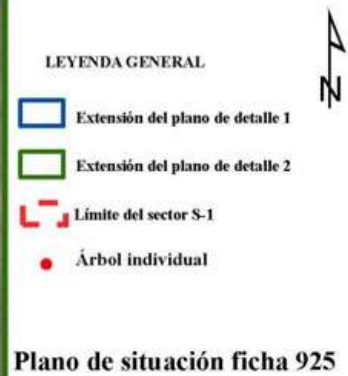

Observaciones:

**LEYENDA DEL PLAN PARCIAL:**

- DPH Arroyo Valdelacasa
- RU
- RCL
- RCP
- RCPPL
- RCM
- TC
- AT M Valdelatas
- ZV, Parque Central
- ZV, Parques y Jardines
- SUI
- Equipamientos privado
- EQ
- Red Viaria
- RV, Áreas de acompañamiento



**Plano de detalle 2 SITUACIÓN SOBRE ORTOFOTOGRAFÍA DEL ELEMENTO**



## FICHAS DEL INVENTARIO DE PIES ARBÓREOS Y ARBUSTIVOS

### Árbol

Nº de ficha 926  
 Tipo de elemento: Árbol individual  
 Especie: *Pinus pinea*  
 Altura (m): 6,5  
 Perímetro (cm): 132  
 Altura de la 1ª rama (m): 1.8  
 Diámetro de copa (m): 6.5

**Localización (\*):** X: 442995  
 \* Localización aproximada, coordenadas UTM (huso 30 N ETRS 1989) Y: 4489156

Edad relativa: Joven

### Estado fitosanitario: Bueno

Madera vista: No      Copa terciada: No  
 Huecos: No      Ramas secas: No  
 Inclinación: No      Daños estructurales: No

Plagas o enfermedades No

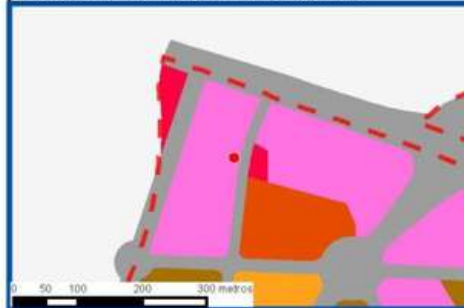


Observaciones:

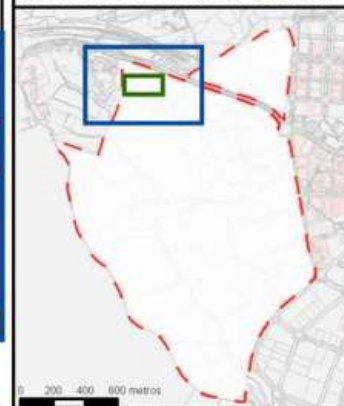
### LEYENDA DEL PLAN PARCIAL:

- DPH Arroyo Valdelacasa
- RU
- RCL
- RCP
- RCPPL
- RCM
- TC
- AT M Valdelatas
- ZV, Parque Central
- ZV, Parques y Jardines
- SUI
- Equipamientos privado
- EQ
- Red Viaria
- RV, Áreas de acompañamiento

### Plano de detalle 1 PLAN PARCIAL DEL SECTOR S-1



### SECTOR S-1 "LOS CARRILES"



### Plano de detalle 2 SITUACIÓN SOBRE ORTOFOTOGRAFÍA DEL ELEMENTO



### LEYENDA GENERAL

- Extensión del plano de detalle 1
- Extensión del plano de detalle 2
- Límite del sector S-1
- Árbol individual

### Plano de situación ficha 926

Plan Parcial del Sector S-1 "Los Carriles"

Anexo VIII. Inventario de pies arbóreos y arbustivos



## FICHAS DEL INVENTARIO DE PIES ARBÓREOS Y ARBUSTIVOS

### Árbol

Nº de ficha 927  
 Tipo de elemento: Árbol individual  
 Especie: *Ulmus pumila*  
 Altura (m): 6  
 Perímetro (cm): 98  
 Altura de la 1ª rama (m): 0.2  
 Diámetro de copa (m): 6

**Localización (\*):** X: 443532  
 Y: 4489156  
\* Localización aproximada, coordenadas UTM (huso 30 N ETRS 1989)

Edad relativa: Joven

### Estado fitosanitario:

**Bueno**

Madera vista: No      Copa terciada: No  
 Huecos: No      Ramas secas: No  
 Inclinación: 60°      Daños estructurales: No

Plagas o enfermedades No



Observaciones:

### LEYENDA DEL PLAN PARCIAL:

- DPH Arroyo Valdelacasa
- RU
- RCL
- RCP
- RCPPL
- RCM
- TC
- AT M Valdelatas
- ZV, Parque Central
- ZV, Parques y Jardines
- SUI
- Equipamiento privado
- EQ
- Red Viaria
- RV, Áreas de acompañamiento

### Plano de detalle 1 PLAN PARCIAL DEL SECTOR S-1



### SECTOR S-1 "LOS CARRILES"



### Plano de detalle 2 SITUACIÓN SOBRE ORTOFOTOGRAFÍA DEL ELEMENTO



### LEYENDA GENERAL

- Extensión del plano de detalle 1
- Extensión del plano de detalle 2
- Límite del sector S-1
- Árbol individual

### Plano de situación ficha 927

Plan Parcial del Sector S-1 "Los Carriles"

Anexo VIII. Inventario de pies arbóreos y arbustivos

## FICHAS DEL INVENTARIO DE PIES ARBÓREOS Y ARBUSTIVOS

### Árbol

Nº de ficha 928  
 Tipo de elemento: Árbol individual  
 Especie: *Ulmus pumila*  
 Altura (m): 5  
 Perímetro (cm): 135  
 Altura de la 1ª rama (m): 0  
 Diámetro de copa (m): 5.5

**Localización (\*):** X: 443432  
 Y: 4489154  
\* Localización aproximada, coordenadas UTM (huso 30 N ETRS 1989)

Edad relativa: Joven

### Estado fitosanitario: Bueno

Madera vista: No      Copa terciada: No  
 Huecos: No      Ramas secas: No  
 Inclinación: 40°      Daños estructurales: No

Plagas o enfermedades No



Observaciones:

#### LEYENDA DEL PLAN PARCIAL:

- DPH Arroyo Valdelacasa
- RU
- RCL
- RCP
- RCPPL
- RCM
- TC
- AT M Valdelatas
- ZV, Parque Central
- ZV, Parques y Jardines
- SUI
- Equipamiento privado
- EQ
- Red Viaria
- RV, Áreas de acompañamiento



#### Plano de detalle 2 SITUACIÓN SOBRE ORTOFOTOGRAFÍA DEL ELEMENTO



#### LEYENDA GENERAL

- Extensión del plano de detalle 1
- Extensión del plano de detalle 2
- Límite del sector S-1
- Árbol individual

Plano de situación ficha 928

Plan Parcial del Sector S-1 "Los Carriles"

Anexo VIII. Inventario de pies arbóreos y arbustivos

**FICHAS DEL INVENTARIO DE PIES ARBÓREOS Y ARBUSTIVOS**

**Arbusto**

Nº de ficha 929  
 Tipo de elemento: Arbusto individual  
 Especie: *Quercus ilex*  
 Altura (m): 1,5  
 Diámetro (m): 2,5

**Localización (\*):** X: 442956  
 Y: 4489153  
\* Localización aproximada, coordenadas UTM (huso 30 N ETRS 1989)

**Estado fitosanitario: Bueno**



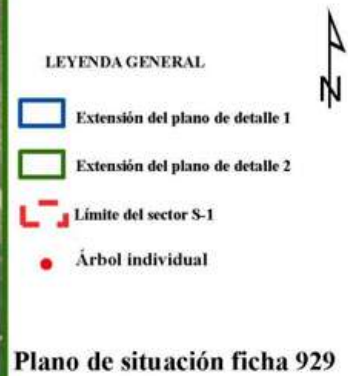
Observaciones:

**LEYENDA DEL PLAN PARCIAL:**

- DPH Arroyo Valdelacasa
- RU
- RCL
- RCP
- RCPPL
- RCM
- TC
- AT M Valdelatas
- ZV, Parque Central
- ZV, Parques y Jardines
- SUI
- Equipamientos privado
- EQ
- Red Viaria
- RV, Áreas de acompañamiento



**Plano de detalle 2  
SITUACIÓN SOBRE ORTOFOTOGRAFÍA DEL ELEMENTO**



**FICHAS DEL INVENTARIO DE PIES ARBÓREOS Y ARBUSTIVOS**

**Arbusto**

Nº de ficha 930  
 Tipo de elemento: Agrupación de arbustos  
 Especie: *Ulmus pumila*  
 Altura (m): 2,5  
 Diámetro medio (m): 1,5  
 Especies acompañantes: No

**Estado fitosanitario: Bueno**

**Localización (\*):** X: 443287  
 \* Localización aproximada, coordenadas UTM (huso 30 N ETRS 1989) Y: 4489153

Grado de recubrimiento: 0-25  
 Superficie (m<sup>2</sup>): 64



Observaciones:

**LEYENDA DEL PLAN PARCIAL:**

- DPH Arroyo Valdelacasa
- RU
- RCL
- RCP
- RCPPL
- RCM
- TC
- AT M Valdelatas
- ZV, Parque Central
- ZV, Parques y Jardines
- SUI
- Equipamientos privado
- EQ
- Red Viaria
- RV, Áreas de acompañamiento



**Plano de detalle 2  
 SITUACIÓN SOBRE ORTOFOTOGRAFÍA DEL ELEMENTO**



**LEYENDA GENERAL**

- Extensión del plano de detalle 1
- Extensión del plano de detalle 2
- Límite del sector S-1
- Agrupación de arbustos



**Plano de situación ficha 930**

**FICHAS DEL INVENTARIO DE PIES ARBÓREOS Y ARBUSTIVOS**

**Arbusto**

Nº de ficha 931  
 Tipo de elemento: Arbusto individual  
 Especie: *Ulmus pumila*  
 Altura (m): 2  
 Diámetro (m): 1,5

**Localización (\*):** X: 443593  
 Y: 4489152  
\* Localización aproximada, coordenadas UTM (huso 30 N ETRS 1989)

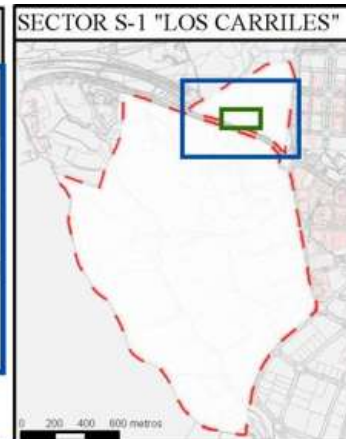
**Estado fitosanitario: Bueno**



Observaciones:

**LEYENDA DEL PLAN PARCIAL:**

- DPH Arroyo Valdelacasa
- RU
- RCL
- RCP
- RCPPL
- RCM
- TC
- AT M Valdelatas
- ZV, Parque Central
- ZV, Parques y Jardines
- SUI
- Equipamientos privado
- EQ
- Red Viaria
- RV, Áreas de acompañamiento



Plano de detalle 2  
 SITUACIÓN SOBRE ORTOFOTOGRAFÍA DEL ELEMENTO



**FICHAS DEL INVENTARIO DE PIES ARBÓREOS Y ARBUSTIVOS**

**Arbusto**

Nº de ficha 932  
 Tipo de elemento: Arbusto individual  
 Especie: *Spartium junceum*  
 Altura (m): 2  
 Diámetro (m): 2,5

**Localización (\*):** X: 443503  
 Y: 4489149  
\* Localización aproximada, coordenadas UTM (huso 30 N ETRS 1989)

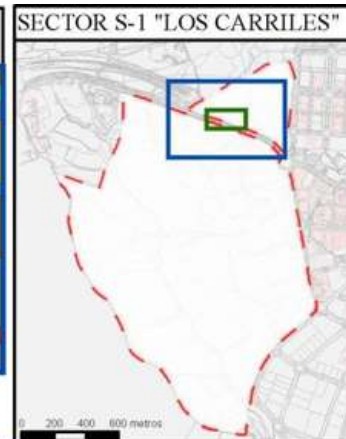
**Estado fitosanitario: Bueno**



Observaciones:

**LEYENDA DEL PLAN PARCIAL:**

- DPH Arroyo Valdelacasa
- RU
- RCL
- RCP
- RCPPL
- RCM
- TC
- AT M Valdelatas
- ZV, Parque Central
- ZV, Parques y Jardines
- SUI
- Equipamientos privado
- EQ
- Red Viaria
- RV, Áreas de acompañamiento



**Plano de detalle 2 SITUACIÓN SOBRE ORTOFOTOGRAFÍA DEL ELEMENTO**



**LEYENDA GENERAL**

- Extensión del plano de detalle 1
- Extensión del plano de detalle 2
- Límite del sector S-1
- Árbol individual

**Plano de situación ficha 932**

**FICHAS DEL INVENTARIO DE PIES ARBÓREOS Y ARBUSTIVOS**

**Arbusto**

Nº de ficha 933  
 Tipo de elemento: Arbusto individual  
 Especie: *Retama sphaerocarpa*  
 Altura (m): 2  
 Diámetro (m): 2,5

**Localización (\*):** X: 443602  
 Y: 4489148  
\* Localización aproximada, coordenadas UTM (huso 30 N ETRS 1989)

**Estado fitosanitario: Bueno**



Observaciones:

**LEYENDA DEL PLAN PARCIAL:**

- DPH Arroyo Valdelacasa
- RU
- RCL
- RCP
- RCPPL
- RCM
- TC
- AT M Valdelatas
- ZV, Parque Central
- ZV, Parques y Jardines
- SUI
- Equipamientos privado
- EQ
- Red Viaria
- RV, Áreas de acompañamiento



**Plano de detalle 2 SITUACIÓN SOBRE ORTOFOTOGRAFÍA DEL ELEMENTO**



**LEYENDA GENERAL**

- Extensión del plano de detalle 1
- Extensión del plano de detalle 2
- Límite del sector S-1
- Árbol individual



**Plano de situación ficha 933**

**FICHAS DEL INVENTARIO DE PIES ARBÓREOS Y ARBUSTIVOS**

**Arbusto**

Nº de ficha 934  
 Tipo de elemento: Arbusto individual  
 Especie: *Quercus ilex*  
 Altura (m): 2,5  
 Diámetro (m): 3,5

**Localización (\*):** X: 442944  
 Y: 4489145  
\* Localización aproximada, coordenadas UTM (huso 30 N ETRS 1989)

**Estado fitosanitario: Bueno**



Observaciones:

**LEYENDA DEL PLAN PARCIAL:**

- DPH Arroyo Valdelacasa
- RU
- RCL
- RCP
- RCPPL
- RCM
- TC
- AT M Valdelatas
- ZV, Parque Central
- ZV, Parques y Jardines
- SUI
- Equipamientos privado
- EQ
- Red Viaria
- RV, Áreas de acompañamiento



Plano de detalle 2  
SITUACIÓN SOBRE ORTOFOTOGRAFÍA DEL ELEMENTO





**FICHAS DEL INVENTARIO DE PIES ARBÓREOS Y ARBUSTIVOS**

**Árbol**

Nº de ficha 935  
 Tipo de elemento: Árbol individual  
 Especie: *Pinus pinea*  
 Altura (m): 4  
 Perímetro (cm): 95  
 Altura de la 1ª rama (m): 1.5  
 Diámetro de copa (m): 4

**Localización (\*):** X: 442976  
 Y: 4489143  
\* Localización aproximada, coordenadas UTM (huso 30 N ETRS 1989)

Edad relativa: Joven

**Estado fitosanitario: Bueno**  
 Madera vista: No      Copa terciada: No  
 Huecos: No              Ramas secas: No  
 Inclinación: No        Daños estructurales: No

Plagas o enfermedades No



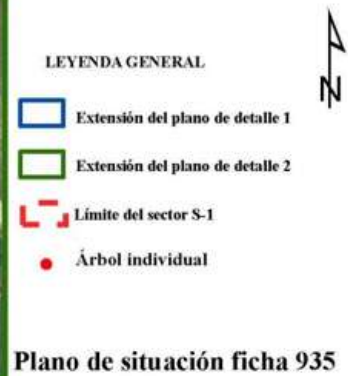
Observaciones:

**LEYENDA DEL PLAN PARCIAL:**

- DPH Arroyo Valdelacasa
- RU
- RCL
- RCP
- RCPPL
- RCM
- TC
- AT M Valdelatas
- ZV, Parque Central
- ZV, Parques y Jardines
- SUI
- Equipamientos privado
- EQ
- Red Viaria
- RV, Áreas de acompañamiento



**Plano de detalle 2  
 SITUACIÓN SOBRE ORTOFOTOGRAFÍA DEL ELEMENTO**



## FICHAS DEL INVENTARIO DE PIES ARBÓREOS Y ARBUSTIVOS

### Árbol

Nº de ficha 936  
 Tipo de elemento: Agrupación de árboles  
 Especie: *Pinus pinea*  
 Altura media (m): 0,5  
 Perímetro medio (cm): 10  
 Altura de la 1ª rama (m): 0.1  
 Diámetro de copa (m): 0.5

#### Estado fitosanitario:

**Bueno**

Madera vista:	No	Copa terciada:	No
Huecos:	No	Ramas secas:	No
Inclinación:	No	Daños estructurales:	No

Plagas o enfermedades No

<b>Localización (*):</b>	X: 442867
* Localización aproximada, coordenadas UTM (huso 30 N ETRS 1989)	Y: 4489142

Edad relativa: Repoblado  
 Superficie (m<sup>2</sup>): 744



Observaciones: Proceden de regeneración natural

#### LEYENDA DEL PLAN PARCIAL:

-  DPH Arroyo Valdelacasa
-  RU
-  RCL
-  RCP
-  RCPPL
-  RCM
-  TC
-  AT M Valdelatas
-  ZV, Parque Central
-  ZV, Parques y Jardines
-  SUI
-  Equipamientos privado
-  EQ
-  Red Viaria
-  RV, Áreas de acompañamiento

#### Plano de detalle 1 PLAN PARCIAL DEL SECTOR S-1



#### SECTOR S-1 "LOS CARRILES"



#### Plano de detalle 2 SITUACIÓN SOBRE ORTOFOTOGRAFÍA DEL ELEMENTO



#### LEYENDA GENERAL

-  Extensión del plano de detalle 1
-  Extensión del plano de detalle 2
-  Límite del sector S-1
-  Agrupación de arbustos

#### Plano de situación ficha 936

Plan Parcial del Sector S-1 "Los Carriles"

Anexo VIII. Inventario de pies arbóreos y arbustivos

## FICHAS DEL INVENTARIO DE PIES ARBÓREOS Y ARBUSTIVOS

### Arbusto

Nº de ficha 937  
 Tipo de elemento: Arbusto individual  
 Especie: *Prunus dulcis*  
 Altura (m): 2  
 Diámetro (m): 1,5

**Localización (\*):** X: 442969  
 Y: 4489141  
\* Localización aproximada, coordenadas UTM (huso 30 N ETRS 1989)

**Estado fitosanitario:** Bueno

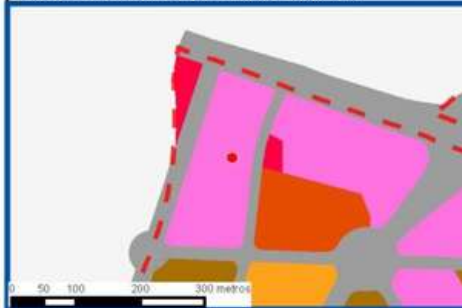


Observaciones:

#### LEYENDA DEL PLAN PARCIAL:

-  DPH Arroyo Valdelacasa
-  RU
-  RCL
-  RCP
-  RCPPL
-  RCM
-  TC
-  AT M Valdelatas
-  ZV, Parque Central
-  ZV, Parques y Jardines
-  SUI
-  Equipamientos privado
-  EQ
-  Red Viaria
-  RV, Áreas de acompañamiento

#### Plano de detalle 1 PLAN PARCIAL DEL SECTOR S-1



#### SECTOR S-1 "LOS CARRILES"



#### Plano de detalle 2 SITUACIÓN SOBRE ORTOFOTOGRAFÍA DEL ELEMENTO



#### LEYENDA GENERAL

-  Extensión del plano de detalle 1
-  Extensión del plano de detalle 2
-  Límite del sector S-1
-  Árbol individual



#### Plano de situación ficha 937

## FICHAS DEL INVENTARIO DE PIES ARBÓREOS Y ARBUSTIVOS

### Árbol

Nº de ficha 938  
 Tipo de elemento: Árbol individual  
 Especie: *Pinus pinea*  
 Altura (m): 7,5  
 Perímetro (cm): 142  
 Altura de la 1ª rama (m): 1.7  
 Diámetro de copa (m): 8

**Localización (\*):** X: 443002  
 Y: 4489141  
\* Localización aproximada, coordenadas UTM (huso 30 N ETRS 1989)

Edad relativa: Joven

### Estado fitosanitario:

**Bueno**

Madera vista: No      Copa terciada: No  
 Huecos: No      Ramas secas: No  
 Inclinación: No      Daños estructurales: No

Plagas o enfermedades No

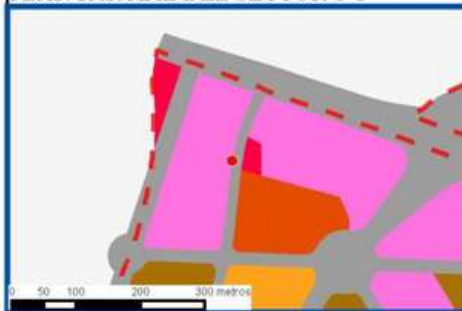


Observaciones:

### LEYENDA DEL PLAN PARCIAL:

-  DPH Arroyo Valdelacasa
-  RU
-  RCL
-  RCP
-  RCPPL
-  RCM
-  TC
-  AT M Valdelatas
-  ZV, Parque Central
-  ZV, Parques y Jardines
-  SUI
-  Equipamientos privado
-  EQ
-  Red Viaria
-  RV, Áreas de acompañamiento

### Plano de detalle 1 PLAN PARCIAL DEL SECTOR S-1



### SECTOR S-1 "LOS CARRILES"



### Plano de detalle 2 SITUACIÓN SOBRE ORTOFOTOGRAFÍA DEL ELEMENTO



### LEYENDA GENERAL

-  Extensión del plano de detalle 1
-  Extensión del plano de detalle 2
-  Límite del sector S-1
-  Árbol individual

### Plano de situación ficha 938

Plan Parcial del Sector S-1 "Los Carriles"

Anexo VIII. Inventario de pies arbóreos y arbustivos

## FICHAS DEL INVENTARIO DE PIES ARBÓREOS Y ARBUSTIVOS

### Árbol

Nº de ficha 939  
 Tipo de elemento: Árbol individual  
 Especie: *Pinus pinea*  
 Altura (m): 6,5  
 Perímetro (cm): 89  
 Altura de la 1ª rama (m): 1.5  
 Diámetro de copa (m): 4

**Localización (\*):** X: 442997  
 Y: 4489139  
\* Localización aproximada, coordenadas UTM (huso 30 N ETRS 1989)

Edad relativa: Joven

### Estado fitosanitario: Bueno

Madera vista: No      Copa terciada: No  
 Huecos: No      Ramas secas: No  
 Inclinación: No      Daños estructurales: No

Plagas o enfermedades No

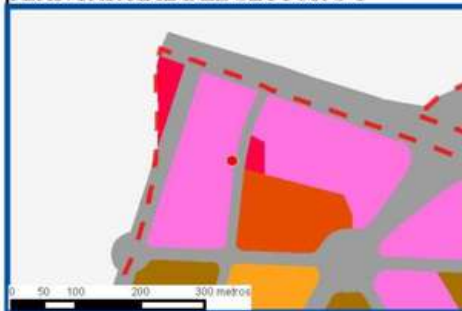


Observaciones:

#### LEYENDA DEL PLAN PARCIAL:

- DPH Arroyo Valdelacasa
- RU
- RCL
- RCP
- RCPPL
- RCM
- TC
- AT M Valdelatas
- ZV, Parque Central
- ZV, Parques y Jardines
- SUI
- Equipamientos privado
- EQ
- Red Viaria
- RV, Áreas de acompañamiento

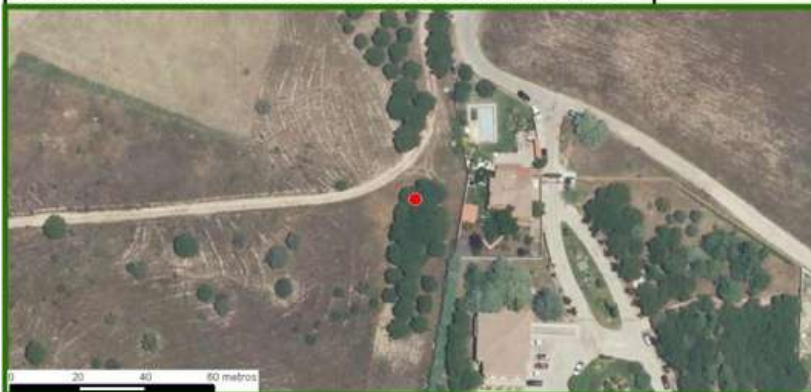
#### Plano de detalle 1 PLAN PARCIAL DEL SECTOR S-1



#### SECTOR S-1 "LOS CARRILES"



#### Plano de detalle 2 SITUACIÓN SOBRE ORTOFOTOGRAFÍA DEL ELEMENTO



#### LEYENDA GENERAL

- Extensión del plano de detalle 1
- Extensión del plano de detalle 2
- Límite del sector S-1
- Árbol individual

#### Plano de situación ficha 939

Plan Parcial del Sector S-1 "Los Carriles"

Anexo VIII. Inventario de pies arbóreos y arbustivos

## FICHAS DEL INVENTARIO DE PIES ARBÓREOS Y ARBUSTIVOS

### Árbol

Nº de ficha 940  
 Tipo de elemento: Árbol individual  
 Especie: *Ulmus pumila*  
 Altura (m): 10  
 Perímetro (cm): 175  
 Altura de la 1ª rama (m): 1.2  
 Diámetro de copa (m): 11

**Localización (\*):** X: 443535  
 Y: 4489139  
\* Localización aproximada, coordenadas UTM (huso 30 N ETRS 1989)

Edad relativa: Viejo

#### Estado fitosanitario:

**Regular**

Madera vista: Si      Copa terciada: No  
 Huecos: Si      Ramas secas: Si  
 Inclinación: No      Daños estructurales: No

Plagas o enfermedades No



Observaciones:

#### LEYENDA DEL PLAN PARCIAL:

- DPH Arroyo Valdelacasa
- RU
- RCL
- RCP
- RCPPL
- RCM
- TC
- AT M Valdelatas
- ZV, Parque Central
- ZV, Parques y Jardines
- SUI
- Equipamientos privado
- EQ
- Red Viaria
- RV, Áreas de acompañamiento



#### Plano de detalle 2 SITUACIÓN SOBRE ORTOFOTOGRAFÍA DEL ELEMENTO



#### LEYENDA GENERAL

- Extensión del plano de detalle 1
- Extensión del plano de detalle 2
- Límite del sector S-1
- Árbol individual

Plano de situación ficha 940

**FICHAS DEL INVENTARIO DE PIES ARBÓREOS Y ARBUSTIVOS**

**Árbol**

Nº de ficha 941  
 Tipo de elemento: Árbol individual  
 Especie: *Ulmus pumila*  
 Altura (m): 8  
 Perímetro (cm): 124  
 Altura de la 1ª rama (m): 1.4  
 Diámetro de copa (m): 9

**Localización (\*):** X: 443578  
 Y: 4489138  
\* Localización aproximada, coordenadas UTM (huso 30 N ETRS 1989)

Edad relativa: Maduro

**Estado fitosanitario: Bueno**  
 Madera vista: No      Copa terciada: No  
 Huecos: No      Ramas secas: No  
 Inclinación: No      Daños estructurales: No

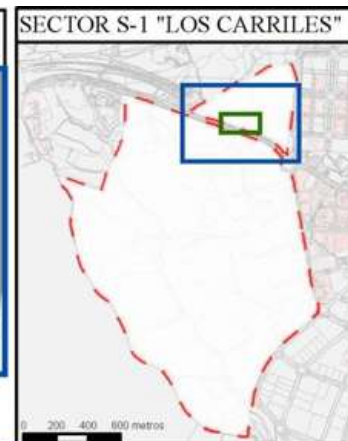
Plagas o enfermedades No



Observaciones:

**LEYENDA DEL PLAN PARCIAL:**

- DPH Arroyo Valdelacasa
- RU
- RCL
- RCP
- RCPPL
- RCM
- TC
- AT M Valdelatas
- ZV, Parque Central
- ZV, Parques y Jardines
- SUI
- Equipamientos privado
- EQ
- Red Viaria
- RV, Áreas de acompañamiento



**Plano de detalle 2 SITUACIÓN SOBRE ORTOFOTOGRAFÍA DEL ELEMENTO**



**LEYENDA GENERAL**

- Extensión del plano de detalle 1
- Extensión del plano de detalle 2
- Límite del sector S-1
- Árbol individual



**Plano de situación ficha 941**

## FICHAS DEL INVENTARIO DE PIES ARBÓREOS Y ARBUSTIVOS

### Árbol

Nº de ficha 942  
 Tipo de elemento: Árbol individual  
 Especie: *Ulmus pumila*  
 Altura (m): 11  
 Perímetro (cm): 164  
 Altura de la 1ª rama (m): 1.8  
 Diámetro de copa (m): 9

**Localización (\*):** X: 443568  
 Y: 4489137  
\* Localización aproximada, coordenadas UTM (huso 30 N ETRS 1989)

Edad relativa: Maduro

**Estado fitosanitario: Bueno**  
 Madera vista: No      Copa terciada: No  
 Huecos: No              Ramas secas: No  
 Inclinación: No        Daños estructurales: No

Plagas o enfermedades No



Observaciones:

#### LEYENDA DEL PLAN PARCIAL:

-  DPH Arroyo Valdelacasa
-  RU
-  RCL
-  RCP
-  RCPPL
-  RCM
-  TC
-  AT M Valdelatas
-  ZV, Parque Central
-  ZV, Parques y Jardines
-  SUI
-  Equipamientos privado
-  EQ
-  Red Viaria
-  RV, Áreas de acompañamiento

#### Plano de detalle 1 PLAN PARCIAL DEL SECTOR S-1



#### SECTOR S-1 "LOS CARRILES"



#### Plano de detalle 2 SITUACIÓN SOBRE ORTOFOTOGRAFÍA DEL ELEMENTO



#### LEYENDA GENERAL

-  Extensión del plano de detalle 1
-  Extensión del plano de detalle 2
-  Límite del sector S-1
-  Árbol individual

#### Plano de situación ficha 942



## FICHAS DEL INVENTARIO DE PIES ARBÓREOS Y ARBUSTIVOS

### Árbol

Nº de ficha 943  
 Tipo de elemento: Árbol individual  
 Especie: *Pinus pinea*  
 Altura (m): 7,5  
 Perímetro (cm): 129  
 Altura de la 1ª rama (m): 1.6  
 Diámetro de copa (m): 6.5

**Localización (\*):** X: 443001  
 Y: 4489136  
\* Localización aproximada, coordenadas UTM (huso 30 N ETRS 1989)

Edad relativa: Joven

**Estado fitosanitario: Bueno**  
 Madera vista: No      Copa terciada: No  
 Huecos: No      Ramas secas: No  
 Inclinación: No      Daños estructurales: No

Plagas o enfermedades No

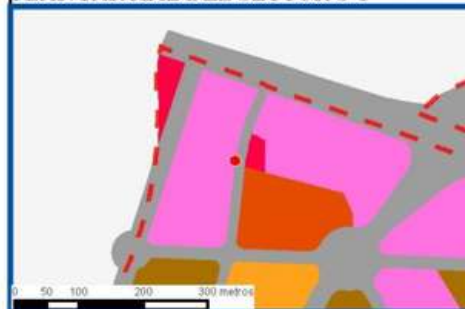


Observaciones:

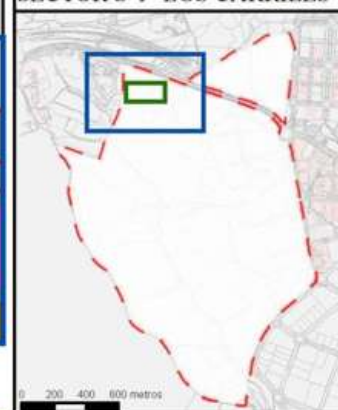
#### LEYENDA DEL PLAN PARCIAL:

- DPH Arroyo Valdelacasa
- RU
- RCL
- RCP
- RCPPL
- RCM
- TC
- AT M Valdelatas
- ZV, Parque Central
- ZV, Parques y Jardines
- SUI
- Equipamientos privado
- EQ
- Red Viaria
- RV, Áreas de acompañamiento

#### Plano de detalle 1 PLAN PARCIAL DEL SECTOR S-1



#### SECTOR S-1 "LOS CARRILES"



#### Plano de detalle 2 SITUACIÓN SOBRE ORTOFOTOGRAFÍA DEL ELEMENTO



#### LEYENDA GENERAL

- Extensión del plano de detalle 1
- Extensión del plano de detalle 2
- Límite del sector S-1
- Árbol individual

#### Plano de situación ficha 943

## FICHAS DEL INVENTARIO DE PIES ARBÓREOS Y ARBUSTIVOS

### Árbol

Nº de ficha 944  
 Tipo de elemento: Árbol individual  
 Especie: *Ulmus pumila*  
 Altura (m): 12  
 Perímetro (cm): 169  
 Altura de la 1ª rama (m): 0.9  
 Diámetro de copa (m): 12

**Localización (\*):** X: 443573  
 Y: 4489136  
\* Localización aproximada, coordenadas UTM (huso 30 N ETRS 1989)

Edad relativa: Maduro

### Estado fitosanitario:

**Bueno**

Madera vista: No      Copa terciada: No  
 Huecos: No      Ramas secas: No  
 Inclinación: No      Daños estructurales: No

Plagas o enfermedades No



Observaciones:

### LEYENDA DEL PLAN PARCIAL:

- DPH Arroyo Valdelacasa
- RU
- RCL
- RCP
- RCPPL
- RCM
- TC
- AT M Valdelatas
- ZV, Parque Central
- ZV, Parques y Jardines
- SUI
- Equipamientos privado
- EQ
- Red Viaria
- RV, Áreas de acompañamiento



### Plano de detalle 2 SITUACIÓN SOBRE ORTOFOTOGRAFÍA DEL ELEMENTO



### LEYENDA GENERAL

- Extensión del plano de detalle 1
- Extensión del plano de detalle 2
- Límite del sector S-1
- Árbol individual

Plano de situación ficha 944

## FICHAS DEL INVENTARIO DE PIES ARBÓREOS Y ARBUSTIVOS

### Árbol

Nº de ficha 945  
 Tipo de elemento: Árbol individual  
 Especie: *Pinus pinea*  
 Altura (m): 6,5  
 Perímetro (cm): 102  
 Altura de la 1ª rama (m): 1.5  
 Diámetro de copa (m): 5

**Localización (\*):** X: 442996  
 Y: 4489135  
\* Localización aproximada, coordenadas UTM (huso 30 N ETRS 1989)

Edad relativa: Joven

### Estado fitosanitario: Bueno

Madera vista: No      Copa terciada: No  
 Huecos: No      Ramas secas: No  
 Inclinación: No      Daños estructurales: No

Plagas o enfermedades No

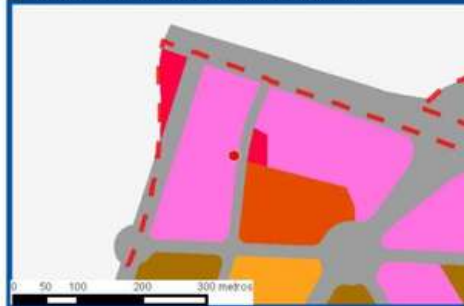


Observaciones:

#### LEYENDA DEL PLAN PARCIAL:

- DPH Arroyo Valdelacasa
- RU
- RCL
- RCP
- RCPPL
- RCM
- TC
- AT M Valdelatas
- ZV, Parque Central
- ZV, Parques y Jardines
- SUI
- Equipamientos privado
- EQ
- Red Viaria
- RV, Áreas de acompañamiento

#### Plano de detalle 1 PLAN PARCIAL DEL SECTOR S-1



#### SECTOR S-1 "LOS CARRILES"



#### Plano de detalle 2 SITUACIÓN SOBRE ORTOFOTOGRAFÍA DEL ELEMENTO



#### LEYENDA GENERAL

- Extensión del plano de detalle 1
- Extensión del plano de detalle 2
- Límite del sector S-1
- Árbol individual

#### Plano de situación ficha 945

Plan Parcial del Sector S-1 "Los Carriles"

Anexo VIII. Inventario de pies arbóreos y arbustivos

## FICHAS DEL INVENTARIO DE PIES ARBÓREOS Y ARBUSTIVOS

### Árbol

Nº de ficha 946  
 Tipo de elemento: Árbol individual  
 Especie: *Ulmus pumila*  
 Altura (m): 5  
 Perímetro (cm): 23  
 Altura de la 1ª rama (m): 0.8  
 Diámetro de copa (m): 2

**Localización (\*):** X: 443521  
 Y: 4489133  
\* Localización aproximada, coordenadas UTM (huso 30 N ETRS 1989)

Edad relativa: Joven

### Estado fitosanitario:

**Bueno**

Madera vista: No      Copa terciada: No  
 Huecos: No      Ramas secas: No  
 Inclinación: No      Daños estructurales: No

Plagas o enfermedades No



Observaciones:

### LEYENDA DEL PLAN PARCIAL:

- DPH Arroyo Valdelacasa
- RU
- RCL
- RCP
- RCPPL
- RCM
- TC
- AT M Valdelatas
- ZV, Parque Central
- ZV, Parques y Jardines
- SUI
- Equipamientos privado
- EQ
- Red Viaria
- RV, Áreas de acompañamiento



### Plano de detalle 2 SITUACIÓN SOBRE ORTOFOTOGRAFÍA DEL ELEMENTO



### LEYENDA GENERAL

- Extensión del plano de detalle 1
- Extensión del plano de detalle 2
- Límite del sector S-1
- Árbol individual

Plano de situación ficha 946

Plan Parcial del Sector S-1 "Los Carriles"

Anexo VIII. Inventario de pies arbóreos y arbustivos

## FICHAS DEL INVENTARIO DE PIES ARBÓREOS Y ARBUSTIVOS

### Árbol

Nº de ficha 947  
 Tipo de elemento: Árbol individual  
 Especie: *Ulmus pumila*  
 Altura (m): 3  
 Perímetro (cm): 37  
 Altura de la 1ª rama (m): 0.4  
 Diámetro de copa (m): 2

**Localización (\*):** X: 443525  
 Y: 4489133  
\* Localización aproximada, coordenadas UTM (huso 30 N ETRS 1989)

Edad relativa: Joven

### Estado fitosanitario:

**Bueno**

Madera vista: No      Copa terciada: No  
 Huecos: No      Ramas secas: No  
 Inclinación: No      Daños estructurales: No

Plagas o enfermedades No



Observaciones:

### LEYENDA DEL PLAN PARCIAL:

- DPH Arroyo Valdelacasa
- RU
- RCL
- RCP
- RCPPL
- RCM
- TC
- AT M Valdelatas
- ZV, Parque Central
- ZV, Parques y Jardines
- SUI
- Equipamientos privado
- EQ
- Red Viaria
- RV, Áreas de acompañamiento



### Plano de detalle 2 SITUACIÓN SOBRE ORTOFOTOGRAFÍA DEL ELEMENTO



### LEYENDA GENERAL

- Extensión del plano de detalle 1
- Extensión del plano de detalle 2
- Límite del sector S-1
- Árbol individual

Plano de situación ficha 947

**FICHAS DEL INVENTARIO DE PIES ARBÓREOS Y ARBUSTIVOS**

**Arbusto**

Nº de ficha 948  
 Tipo de elemento: Agrupación de arbustos  
 Especie: *Spartium junceum*  
 Altura (m): 2  
 Diámetro medio (m): 2  
 Especies acompañantes: No

**Localización (\*):** X: 443495  
 Y: 4489133  
\* Localización aproximada, coordenadas UTM (huso 30 N ETRS 1989)

Grado de recubrimiento: 25-50  
 Superficie (m<sup>2</sup>): 717

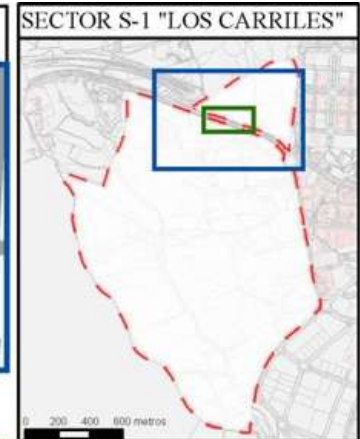
**Estado fitosanitario: Bueno**



Observaciones:

**LEYENDA DEL PLAN PARCIAL:**

- DPH Arroyo Valdelacasa
- RU
- RCL
- RCP
- RCPPL
- RCM
- TC
- AT M Valdelatas
- ZV, Parque Central
- ZV, Parques y Jardines
- SUI
- Equipamientos privado
- EQ
- Red Viaria
- RV, Áreas de acompañamiento



Plano de detalle 2  
 SITUACIÓN SOBRE ORTOFOTOGRAFÍA DEL ELEMENTO



**LEYENDA GENERAL**

- Extensión del plano de detalle 1
- Extensión del plano de detalle 2
- Límite del sector S-1
- Agrupación de arbustos



Plano de situación ficha 948

## FICHAS DEL INVENTARIO DE PIES ARBÓREOS Y ARBUSTIVOS

### Árbol

Nº de ficha 949  
 Tipo de elemento: Árbol individual  
 Especie: *Ulmus pumila*  
 Altura (m): 7,5  
 Perímetro (cm): 83  
 Altura de la 1ª rama (m): 0.4  
 Diámetro de copa (m): 5

**Localización (\*):** X: 443518  
 Y: 4489133  
\* Localización aproximada, coordenadas UTM (huso 30 N ETRS 1989)

Edad relativa: Joven

**Estado fitosanitario: Bueno**  
 Madera vista: No      Copa terciada: No  
 Huecos: No      Ramas secas: No  
 Inclinación: No      Daños estructurales: No

Plagas o enfermedades No



Observaciones:

#### LEYENDA DEL PLAN PARCIAL:

- DPH Arroyo Valdelacasa
- RU
- RCL
- RCP
- RCPPL
- RCM
- TC
- AT M Valdelatas
- ZV, Parque Central
- ZV, Parques y Jardines
- SUI
- Equipamientos privado
- EQ
- Red Viaria
- RV, Áreas de acompañamiento



#### Plano de detalle 2 SITUACIÓN SOBRE ORTOFOTOGRAFÍA DEL ELEMENTO



#### LEYENDA GENERAL

- Extensión del plano de detalle 1
- Extensión del plano de detalle 2
- Límite del sector S-1
- Árbol individual

#### Plano de situación ficha 949

**FICHAS DEL INVENTARIO DE PIES ARBÓREOS Y ARBUSTIVOS**


**Árbol**

Nº de ficha 950  
 Tipo de elemento: Agrupación de brotes de cepa  
 Especie: *Ulmus pumila*  
 Altura media (m): 5  
 Perímetro medio (cm): 18  
 Altura de la 1ª rama (m): 0.1  
 Diámetro de copa medio ( 2.5

**Localización (\*):** X: 443546  
 Y: 4489132  
\* Localización aproximada, coordenadas UTM (huso 30 N ETRS 1989)

Edad relativa: Joven

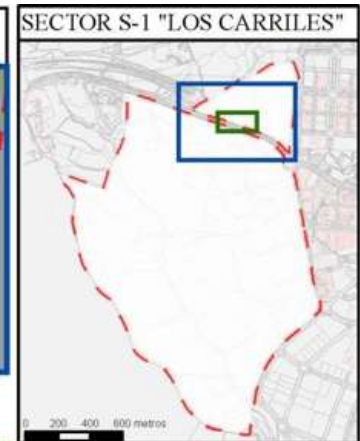
**Estado fitosanitario: Bueno**  
 Madera vista: No      Copa terciada: No  
 Huecos: No            Ramas secas: No  
 Inclinación: No        Daños estructurales: No  
 Plagas o enfermedades No



Observaciones:

**LEYENDA DEL PLAN PARCIAL:**

- DPH Arroyo Valdelacasa
- RU
- RCL
- RCP
- RCPPL
- RCM
- TC
- AT M Valdelatas
- ZV, Parque Central
- ZV, Parques y Jardines
- SUI
- Equipamientos privado
- EQ
- Red Viaria
- RV, Áreas de acompañamiento



**Plano de detalle 2 SITUACIÓN SOBRE ORTOFOTOGRAFÍA DEL ELEMENTO**





## FICHAS DEL INVENTARIO DE PIES ARBÓREOS Y ARBUSTIVOS

### Arbusto

Nº de ficha 951  
 Tipo de elemento: Agrupación de arbustos  
 Especie: *Retama sphaerocarpa*  
 Altura (m): 3  
 Diámetro medio (m): 4

Especies acompañantes: No

**Estado fitosanitario: Bueno**

**Localización (\*):** X: 443667  
 Y: 4489132  
\* Localización aproximada, coordenadas UTM (huso 30 N ETRS 1989)

Grado de recubrimiento: 75-100

Superficie (m<sup>2</sup>): 95



Observaciones:

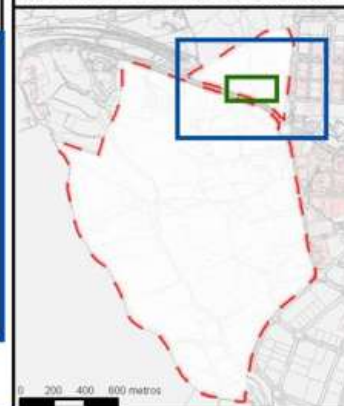
#### LEYENDA DEL PLAN PARCIAL:

-  DPH Arroyo Valdelacasa
-  RU
-  RCL
-  RCP
-  RCPPL
-  RCM
-  TC
-  AT M Valdelatas
-  ZV, Parque Central
-  ZV, Parques y Jardines
-  SUI
-  Equipamientos privado
-  EQ
-  Red Viaria
-  RV, Áreas de acompañamiento

#### Plano de detalle 1 PLAN PARCIAL DEL SECTOR S-1



#### SECTOR S-1 "LOS CARRILES"



#### Plano de detalle 2 SITUACIÓN SOBRE ORTOFOTOGRAFÍA DEL ELEMENTO



#### LEYENDA GENERAL

-  Extensión del plano de detalle 1
-  Extensión del plano de detalle 2
-  Límite del sector S-1
-  Agrupación de arbustos



#### Plano de situación ficha 951

## FICHAS DEL INVENTARIO DE PIES ARBÓREOS Y ARBUSTIVOS

### Árbol

Nº de ficha 952  
 Tipo de elemento: Árbol individual  
 Especie: *Ulmus pumila*  
 Altura (m): 5  
 Perímetro (cm): 36  
 Altura de la 1ª rama (m): 0.1  
 Diámetro de copa (m): 1.5

**Localización (\*):** X: 443548  
 Y: 4489132  
\* Localización aproximada, coordenadas UTM (huso 30 N ETRS 1989)

Edad relativa: Decrépito

### Estado fitosanitario: Malo

Madera vista: No      Copa terciada: No  
 Huecos: No      Ramas secas: Si  
 Inclinación: No      Daños estructurales: No

Plagas o enfermedades No



Observaciones:

#### LEYENDA DEL PLAN PARCIAL:

- DPH Arroyo Valdelacasa
- RU
- RCL
- RCP
- RCPPL
- RCM
- TC
- AT M Valdelatas
- ZV, Parque Central
- ZV, Parques y Jardines
- SUI
- Equipamientos privado
- EQ
- Red Viaria
- RV, Áreas de acompañamiento



#### Plano de detalle 2 SITUACIÓN SOBRE ORTOFOTOGRAFÍA DEL ELEMENTO



#### LEYENDA GENERAL

- Extensión del plano de detalle 1
- Extensión del plano de detalle 2
- Límite del sector S-1
- Árbol individual

#### Plano de situación ficha 952

Plan Parcial del Sector S-1 "Los Carriles"

Anexo VIII. Inventario de pies arbóreos y arbustivos

## FICHAS DEL INVENTARIO DE PIES ARBÓREOS Y ARBUSTIVOS

### Árbol

Nº de ficha 953  
 Tipo de elemento: Árbol individual  
 Especie: *Pinus pinea*  
 Altura (m): 4,5  
 Perímetro (cm): 75  
 Altura de la 1ª rama (m): 0.2  
 Diámetro de copa (m): 3.5

**Localización (\*):** X: 443151  
 Y: 4489132  
\* Localización aproximada, coordenadas UTM (huso 30 N ETRS 1989)

Edad relativa: Joven

### Estado fitosanitario:

**Bueno**

Madera vista: No      Copa terciada: No  
 Huecos: No      Ramas secas: No  
 Inclinación: No      Daños estructurales: No

Plagas o enfermedades No

Observaciones: Pie bifurcado



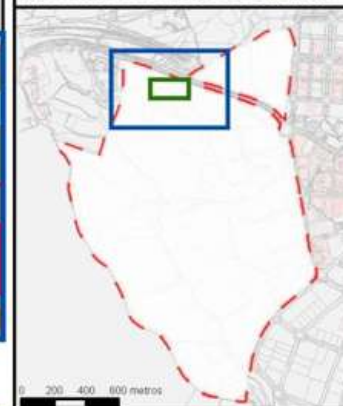
### LEYENDA DEL PLAN PARCIAL:

-  DPH Arroyo Valdelacasa
-  RU
-  RCL
-  RCP
-  RCPPL
-  RCM
-  TC
-  AT M Valdelatas
-  ZV, Parque Central
-  ZV, Parques y Jardines
-  SUI
-  Equipamientos privado
-  EQ
-  Red Viaria
-  RV, Áreas de acompañamiento

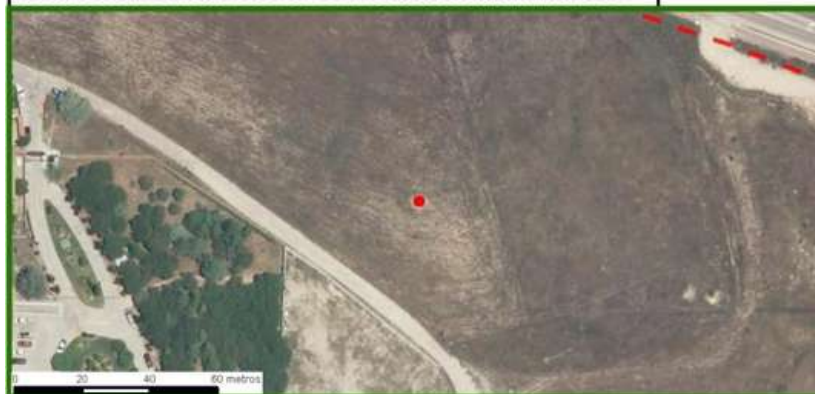
### Plano de detalle 1 PLAN PARCIAL DEL SECTOR S-1



### SECTOR S-1 "LOS CARRILES"



### Plano de detalle 2 SITUACIÓN SOBRE ORTOFOTOGRAFÍA DEL ELEMENTO



### LEYENDA GENERAL

-  Extensión del plano de detalle 1
-  Extensión del plano de detalle 2
-  Límite del sector S-1
-  Árbol individual



### Plano de situación ficha 953

Plan Parcial del Sector S-1 "Los Carriles"

Anexo VIII. Inventario de pies arbóreos y arbustivos

**FICHAS DEL INVENTARIO DE PIES ARBÓREOS Y ARBUSTIVOS**

**Arbusto**

Nº de ficha 954  
 Tipo de elemento: Arbusto individual  
 Especie: *Ulmus pumila*  
 Altura (m): 2  
 Diámetro (m): 1,5

**Localización (\*):** X: 443147  
 Y: 4489131  
\* Localización aproximada, coordenadas UTM (huso 30 N ETRS 1989)

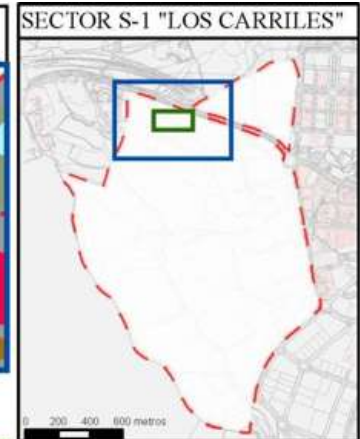
**Estado fitosanitario: Bueno**



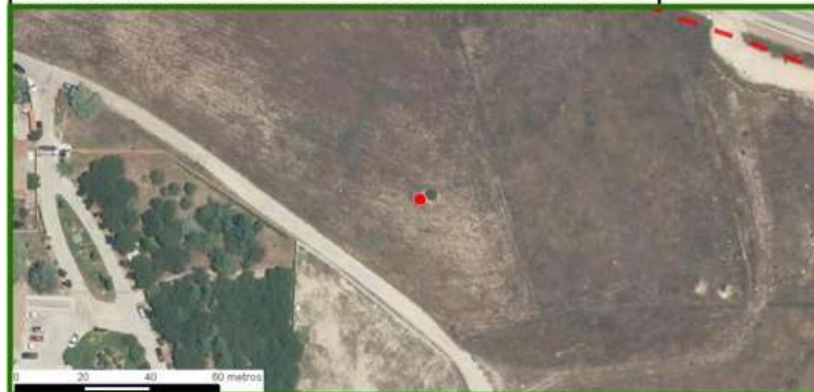
Observaciones:

**LEYENDA DEL PLAN PARCIAL:**

- DPH Arroyo Valdelacasa
- RU
- RCL
- RCP
- RCPPL
- RCM
- TC
- AT M Valdelatas
- ZV, Parque Central
- ZV, Parques y Jardines
- SUI
- Equipamiento privado
- EQ
- Red Viaria
- RV, Áreas de acompañamiento



**Plano de detalle 2  
 SITUACIÓN SOBRE ORTOFOTOGRAFÍA DEL ELEMENTO**



## FICHAS DEL INVENTARIO DE PIES ARBÓREOS Y ARBUSTIVOS

### Árbol

Nº de ficha 955  
 Tipo de elemento: Árbol individual  
 Especie: *Pinus pinea*  
 Altura (m): 7,5  
 Perímetro (cm): 132  
 Altura de la 1ª rama (m): 1.8  
 Diámetro de copa (m): 8

**Localización (\*):** X: 442892  
 Y: 4489130  
\* Localización aproximada, coordenadas UTM (huso 30 N ETRS 1989)

Edad relativa: Joven

### Estado fitosanitario: Bueno

Madera vista: No      Copa terciada: No  
 Huecos: No      Ramas secas: No  
 Inclinación: No      Daños estructurales: No

Plagas o enfermedades No



Observaciones:

### LEYENDA DEL PLAN PARCIAL:

- DPH Arroyo Valdelacasa
- RU
- RCL
- RCP
- RCPPL
- RCM
- TC
- AT M Valdelatas
- ZV, Parque Central
- ZV, Parques y Jardines
- SUI
- Equipamientos privado
- EQ
- Red Viaria
- RV, Áreas de acompañamiento

### Plano de detalle 1 PLAN PARCIAL DEL SECTOR S-1



### SECTOR S-1 "LOS CARRILES"



### Plano de detalle 2 SITUACIÓN SOBRE ORTOFOTOGRAFÍA DEL ELEMENTO



### LEYENDA GENERAL

- Extensión del plano de detalle 1
- Extensión del plano de detalle 2
- Límite del sector S-1
- Árbol individual

### Plano de situación ficha 955

## FICHAS DEL INVENTARIO DE PIES ARBÓREOS Y ARBUSTIVOS

### Árbol

Nº de ficha 956  
 Tipo de elemento: Árbol individual  
 Especie: *Pinus pinea*  
 Altura (m): 7  
 Perímetro (cm): 130  
 Altura de la 1ª rama (m): 1.9  
 Diámetro de copa (m): 6.5

**Localización (\*):** X: 443006  
 Y: 4489130  
\* Localización aproximada, coordenadas UTM (huso 30 N ETRS 1989)

Edad relativa: Joven

### Estado fitosanitario: Bueno

Madera vista: No      Copa terciada: No  
 Huecos: No      Ramas secas: No  
 Inclinación: No      Daños estructurales: No

Plagas o enfermedades No



Observaciones:

### LEYENDA DEL PLAN PARCIAL:

- DPH Arroyo Valdelacasa
- RU
- RCL
- RCP
- RCPPL
- RCM
- TC
- AT M Valdelatas
- ZV, Parque Central
- ZV, Parques y Jardines
- SUI
- Equipamientos privado
- EQ
- Red Viaria
- RV, Áreas de acompañamiento

### Plano de detalle 1 PLAN PARCIAL DEL SECTOR S-1



### SECTOR S-1 "LOS CARRILES"



### Plano de detalle 2 SITUACIÓN SOBRE ORTOFOTOGRAFÍA DEL ELEMENTO



### LEYENDA GENERAL

- Extensión del plano de detalle 1
- Extensión del plano de detalle 2
- Límite del sector S-1
- Árbol individual

### Plano de situación ficha 956

Plan Parcial del Sector S-1 "Los Carriles"

Anexo VIII. Inventario de pies arbóreos y arbustivos

## FICHAS DEL INVENTARIO DE PIES ARBÓREOS Y ARBUSTIVOS

### Árbol

Nº de ficha 957  
 Tipo de elemento: Árbol individual  
 Especie: *Ulmus pumila*  
 Altura (m): 4  
 Perímetro (cm): 34  
 Altura de la 1ª rama (m): 0.6  
 Diámetro de copa (m): 2.5

**Localización (\*):** X: 443531  
 Y: 4489129  
\* Localización aproximada, coordenadas UTM (huso 30 N ETRS 1989)

Edad relativa: Joven

### Estado fitosanitario:

**Bueno**

Madera vista: No      Copa terciada: No  
 Huecos: No      Ramas secas: No  
 Inclinación: No      Daños estructurales: No

Plagas o enfermedades No



Observaciones:

### LEYENDA DEL PLAN PARCIAL:

- DPH Arroyo Valdelacasa
- RU
- RCL
- RCP
- RCPPL
- RCM
- TC
- AT M Valdelatas
- ZV, Parque Central
- ZV, Parques y Jardines
- SUI
- Equipamientos privado
- EQ
- Red Viaria
- RV, Áreas de acompañamiento



### Plano de detalle 2 SITUACIÓN SOBRE ORTOFOTOGRAFÍA DEL ELEMENTO



### LEYENDA GENERAL

- Extensión del plano de detalle 1
- Extensión del plano de detalle 2
- Límite del sector S-1
- Árbol individual

Plano de situación ficha 957

Plan Parcial del Sector S-1 "Los Carriles"

Anexo VIII. Inventario de pies arbóreos y arbustivos

**FICHAS DEL INVENTARIO DE PIES ARBÓREOS Y ARBUSTIVOS**

**Árbol**

Nº de ficha 958  
 Tipo de elemento: Árbol individual  
 Especie: *Pinus pinea*  
 Altura (m): 6,5  
 Perímetro (cm): 117  
 Altura de la 1ª rama (m): 1.9  
 Diámetro de copa (m): 5.5

**Localización (\*):** X: 442994  
 Y: 4489128  
\* Localización aproximada, coordenadas UTM (huso 30 N ETRS 1989)

Edad relativa: Joven

**Estado fitosanitario: Bueno**  
 Madera vista: No      Copa terciada: No  
 Huecos: No      Ramas secas: No  
 Inclinación: No      Daños estructurales: No


Plagas o enfermedades No




Observaciones:

**LEYENDA DEL PLAN PARCIAL:**

- DPH Arroyo Valdelacasa
- RU
- RCL
- RCP
- RCPPL
- RCM
- TC
- AT M Valdelatas
- ZV, Parque Central
- ZV, Parques y Jardines
- SUI
- Equipamientos privado
- EQ
- Red Viaria
- RV, Áreas de acompañamiento



**Plano de detalle 2  
 SITUACIÓN SOBRE ORTOFOTOGRAFÍA DEL ELEMENTO**





## FICHAS DEL INVENTARIO DE PIES ARBÓREOS Y ARBUSTIVOS

### Árbol

Nº de ficha 959  
 Tipo de elemento: Árbol individual  
 Especie: *Pinus pinea*  
 Altura (m): 7,5  
 Perímetro (cm): 134  
 Altura de la 1ª rama (m): 1.6  
 Diámetro de copa (m): 7

**Localización (\*):** X: 442999  
 Y: 4489128  
\* Localización aproximada, coordenadas UTM (huso 30 N ETRS 1989)

Edad relativa: Joven

### Estado fitosanitario: Bueno

Madera vista: No      Copa terciada: No  
 Huecos: No      Ramas secas: No  
 Inclinación: No      Daños estructurales: No

Plagas o enfermedades No

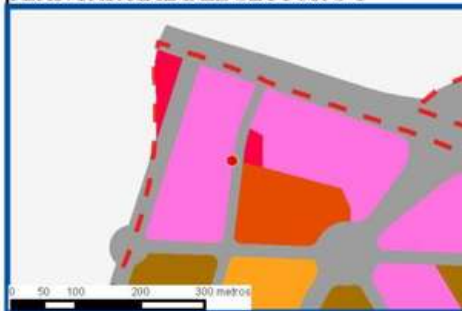


Observaciones:

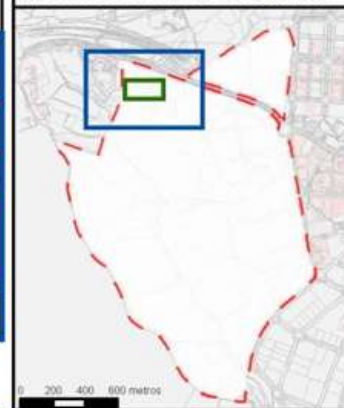
#### LEYENDA DEL PLAN PARCIAL:

- DPH Arroyo Valdelacasa
- RU
- RCL
- RCP
- RCPPL
- RCM
- TC
- AT M Valdelatas
- ZV, Parque Central
- ZV, Parques y Jardines
- SUI
- Equipamientos privado
- EQ
- Red Viaria
- RV, Áreas de acompañamiento


#### Plano de detalle 1 PLAN PARCIAL DEL SECTOR S-1



#### SECTOR S-1 "LOS CARRILES"



#### Plano de detalle 2 SITUACIÓN SOBRE ORTOFOTOGRAFÍA DEL ELEMENTO



#### LEYENDA GENERAL

- Extensión del plano de detalle 1
- Extensión del plano de detalle 2
- Límite del sector S-1
- Árbol individual

#### Plano de situación ficha 959

Plan Parcial del Sector S-1 "Los Carriles"

Anexo VIII. Inventario de pies arbóreos y arbustivos

**FICHAS DEL INVENTARIO DE PIES ARBÓREOS Y ARBUSTIVOS**

**Árbol**

Nº de ficha 960  
 Tipo de elemento: Árbol individual  
 Especie: *Pinus pinea*  
 Altura (m): 6  
 Perímetro (cm): 129  
 Altura de la 1ª rama (m): 1.6  
 Diámetro de copa (m): 6

**Localización (\*):** X: 442855  
 Y: 4489127  
\* Localización aproximada, coordenadas UTM (huso 30 N ETRS 1989)

Edad relativa: Joven

**Estado fitosanitario:**

**Bueno**

Madera vista: No      Copa terciada: No  
 Huecos: No      Ramas secas: No  
 Inclinación: No      Daños estructurales: No

Plagas o enfermedades No

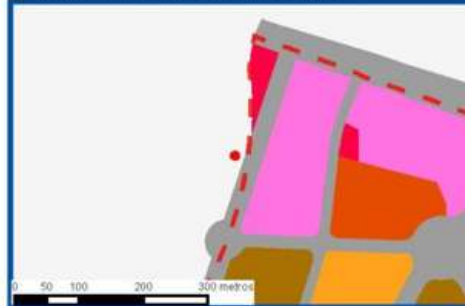


Observaciones:

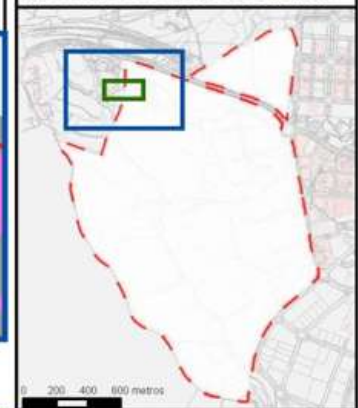
**LEYENDA DEL PLAN PARCIAL:**

- DPH Arroyo Valdelacasa
- RU
- RCL
- RCP
- RCPPL
- RCM
- TC
- AT M Valdelatas
- ZV, Parque Central
- ZV, Parques y Jardines
- SUI
- Equipamientos privado
- EQ
- Red Viaria
- RV, Áreas de acompañamiento

Plano de detalle 1  
 PLAN PARCIAL DEL SECTOR S-1



SECTOR S-1 "LOS CARRILES"



Plano de detalle 2  
 SITUACIÓN SOBRE ORTOFOTOGRAFÍA DEL ELEMENTO



**LEYENDA GENERAL**

- Extensión del plano de detalle 1
- Extensión del plano de detalle 2
- Límite del sector S-1
- Árbol individual



Plano de situación ficha 960

## FICHAS DEL INVENTARIO DE PIES ARBÓREOS Y ARBUSTIVOS

### Árbol

Nº de ficha 961  
 Tipo de elemento: Árbol individual  
 Especie: *Pinus pinea*  
 Altura (m): 2  
 Perímetro (cm): 22  
 Altura de la 1ª rama (m): 0.1  
 Diámetro de copa (m): 1

**Localización (\*):** X: 442943  
 Y: 4489126  
\* Localización aproximada, coordenadas UTM (huso 30 N ETRS 1989)

Edad relativa: Joven

**Estado fitosanitario: Bueno**  
 Madera vista: No      Copa terciada: No  
 Huecos: No      Ramas secas: No  
 Inclinación: No      Daños estructurales: No

Plagas o enfermedades No

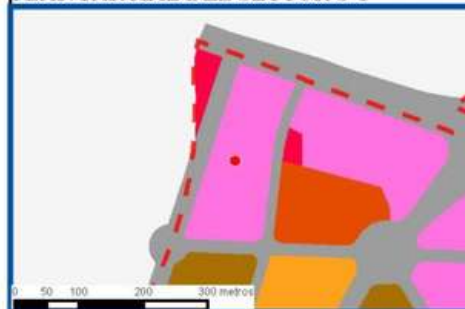


Observaciones:

#### LEYENDA DEL PLAN PARCIAL:

- DPH Arroyo Valdelacasa
- RU
- RCL
- RCP
- RCPPL
- RCM
- TC
- AT M Valdelatas
- ZV, Parque Central
- ZV, Parques y Jardines
- SUI
- Equipamientos privado
- EQ
- Red Viaria
- RV, Áreas de acompañamiento

#### Plano de detalle 1 PLAN PARCIAL DEL SECTOR S-1



#### SECTOR S-1 "LOS CARRILES"



#### Plano de detalle 2 SITUACIÓN SOBRE ORTOFOTOGRAFÍA DEL ELEMENTO



#### LEYENDA GENERAL

- Extensión del plano de detalle 1
- Extensión del plano de detalle 2
- Límite del sector S-1
- Árbol individual

#### Plano de situación ficha 961

## FICHAS DEL INVENTARIO DE PIES ARBÓREOS Y ARBUSTIVOS

### Árbol

Nº de ficha 962  
 Tipo de elemento: Árbol individual  
 Especie: *Pinus pinea*  
 Altura (m): 2  
 Perímetro (cm): 18  
 Altura de la 1ª rama (m): 0.1  
 Diámetro de copa (m): 1

**Localización (\*):** X: 442944  
 Y: 4489126  
\* Localización aproximada, coordenadas UTM (huso 30 N ETRS 1989)

Edad relativa: Repoblado

### Estado fitosanitario:

**Bueno**

Madera vista: No      Copa terciada: No  
 Huecos: No      Ramas secas: No  
 Inclinación: No      Daños estructurales: No

Plagas o enfermedades No

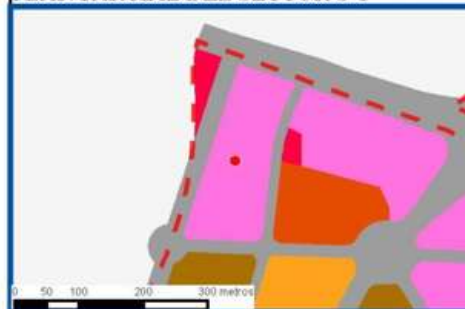


Observaciones: Proceden de regeneración natural

### LEYENDA DEL PLAN PARCIAL:

- DPH Arroyo Valdelacasa
- RU
- RCL
- RCP
- RCPPL
- RCM
- TC
- AT M Valdelatas
- ZV, Parque Central
- ZV, Parques y Jardines
- SUI
- Equipamientos privado
- EQ
- Red Viaria
- RV, Áreas de acompañamiento

### Plano de detalle 1 PLAN PARCIAL DEL SECTOR S-1



### SECTOR S-1 "LOS CARRILES"



### Plano de detalle 2 SITUACIÓN SOBRE ORTOFOTOGRAFÍA DEL ELEMENTO



### LEYENDA GENERAL

- Extensión del plano de detalle 1
- Extensión del plano de detalle 2
- Límite del sector S-1
- Árbol individual

### Plano de situación ficha 962

Plan Parcial del Sector S-1 "Los Carriles"

Anexo VIII. Inventario de pies arbóreos y arbustivos

**FICHAS DEL INVENTARIO DE PIES ARBÓREOS Y ARBUSTIVOS**

**Árbol**

Nº de ficha 963  
 Tipo de elemento: Árbol individual  
 Especie: *Quercus ilex*  
 Altura (m): 6  
 Perímetro (cm): 87  
 Altura de la 1ª rama (m): 0.6  
 Diámetro de copa (m): 4.5

**Localización (\*):** X: 442962  
 Y: 4489126  
\* Localización aproximada, coordenadas UTM (huso 30 N ETRS 1989)

Edad relativa: Joven

**Estado fitosanitario:**

**Bueno**

Madera vista: Si      Copa terciada: No  
 Huecos: No      Ramas secas: No  
 Inclinación: No      Daños estructurales: No

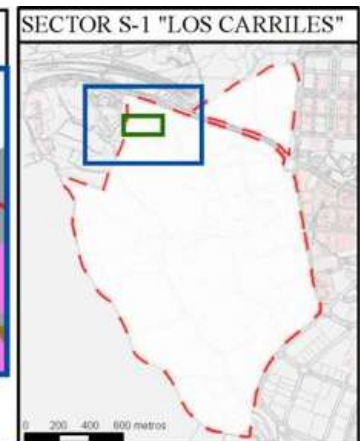
Plagas o enfermedades No




Observaciones:

**LEYENDA DEL PLAN PARCIAL:**

- DPH Arroyo Valdelacasa
- RU
- RCL
- RCP
- RCPPL
- RCM
- TC
- AT M Valdelatas
- ZV, Parque Central
- ZV, Parques y Jardines
- SUI
- Equipamientos privado
- EQ
- Red Viaria
- RV, Áreas de acompañamiento



**Plano de detalle 2  
 SITUACIÓN SOBRE ORTOFOTOGRAFÍA DEL ELEMENTO**



**FICHAS DEL INVENTARIO DE PIES ARBÓREOS Y ARBUSTIVOS**

**Árbol**

Nº de ficha 964  
 Tipo de elemento: Árbol individual  
 Especie: *Quercus ilex*  
 Altura (m): 5  
 Perímetro (cm): 108  
 Altura de la 1ª rama (m): 0  
 Diámetro de copa (m): 3.5

**Localización (\*):** X: 442946  
 Y: 4489126  
\* Localización aproximada, coordenadas UTM (huso 30 N ETRS 1989)

Edad relativa: Decrépito

**Estado fitosanitario: Malo**

Madera vista: Si      Copa terciada: No  
 Huecos: No      Ramas secas: Si  
 Inclinación: No      Daños estructurales: No

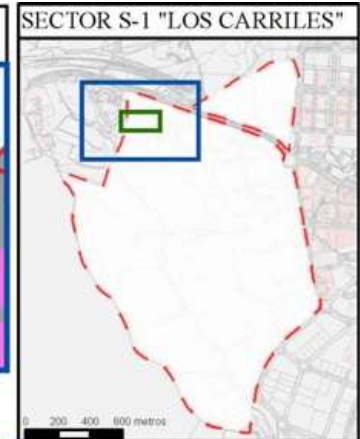
Plagas o enfermedades No



Observaciones:

**LEYENDA DEL PLAN PARCIAL:**

- DPH Arroyo Valdelacasa
- RU
- RCL
- RCP
- RCPPL
- RCM
- TC
- AT M Valdelatas
- ZV, Parque Central
- ZV, Parques y Jardines
- SUI
- Equipamientos privado
- EQ
- Red Viaria
- RV, Áreas de acompañamiento



**Plano de detalle 2  
SITUACIÓN SOBRE ORTOFOTOGRAFÍA DEL ELEMENTO**



**FICHAS DEL INVENTARIO DE PIES ARBÓREOS Y ARBUSTIVOS**

**Arbusto**

Nº de ficha 965  
 Tipo de elemento: Arbusto individual  
 Especie: *Ulmus pumila*  
 Altura (m): 2,5  
 Diámetro (m): 1,5

**Localización (\*):** X: 443544  
 Y: 4489126  
\* Localización aproximada, coordenadas UTM (huso 30 N ETRS 1989)

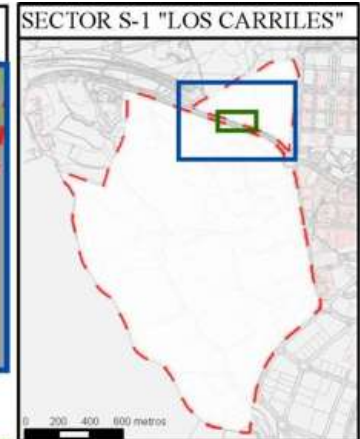
**Estado fitosanitario: Bueno**



Observaciones:

**LEYENDA DEL PLAN PARCIAL:**

- DPH Arroyo Valdelacasa
- RU
- RCL
- RCP
- RCPPL
- RCM
- TC
- AT M Valdelatas
- ZV, Parque Central
- ZV, Parques y Jardines
- SUI
- Equipamientos privado
- EQ
- Red Viaria
- RV, Áreas de acompañamiento



**Plano de detalle 2  
SITUACIÓN SOBRE ORTOFOTOGRAFÍA DEL ELEMENTO**



**LEYENDA GENERAL**

- Extensión del plano de detalle 1
- Extensión del plano de detalle 2
- Límite del sector S-1
- Árbol individual

**Plano de situación ficha 965**

## FICHAS DEL INVENTARIO DE PIES ARBÓREOS Y ARBUSTIVOS

### Árbol

Nº de ficha 966  
 Tipo de elemento: Árbol individual  
 Especie: *Ulmus pumila*  
 Altura (m): 6,5  
 Perímetro (cm): 54  
 Altura de la 1ª rama (m): 1  
 Diámetro de copa (m): 4.5

**Localización (\*):** X: 443540  
 Y: 4489126  
\* Localización aproximada, coordenadas UTM (huso 30 N ETRS 1989)

Edad relativa: Joven

### Estado fitosanitario: Bueno

Madera vista: No      Copa terciada: No  
 Huecos: No      Ramas secas: No  
 Inclinación: No      Daños estructurales: No

Plagas o enfermedades No



Observaciones:

#### LEYENDA DEL PLAN PARCIAL:

- DPH Arroyo Valdelacasa
- RU
- RCL
- RCP
- RCPPL
- RCM
- TC
- AT M Valdelatas
- ZV, Parque Central
- ZV, Parques y Jardines
- SUI
- Equipamientos privado
- EQ
- Red Viaria
- RV, Áreas de acompañamiento



#### Plano de detalle 2 SITUACIÓN SOBRE ORTOFOTOGRAFÍA DEL ELEMENTO



#### LEYENDA GENERAL

- Extensión del plano de detalle 1
- Extensión del plano de detalle 2
- Límite del sector S-1
- Árbol individual

#### Plano de situación ficha 966



## FICHAS DEL INVENTARIO DE PIES ARBÓREOS Y ARBUSTIVOS

### Árbol

Nº de ficha 967  
 Tipo de elemento: Árbol individual  
 Especie: *Pinus pinea*  
 Altura (m): 2  
 Perímetro (cm): 17  
 Altura de la 1ª rama (m): 0.1  
 Diámetro de copa (m): 1

**Localización (\*):** X: 442948  
 Y: 4489125  
\* Localización aproximada, coordenadas UTM (huso 30 N ETRS 1989)

Edad relativa: Repoblado

**Estado fitosanitario: Bueno**  
 Madera vista: No      Copa terciada: No  
 Huecos: No      Ramas secas: No  
 Inclinación: No      Daños estructurales: No

Plagas o enfermedades No

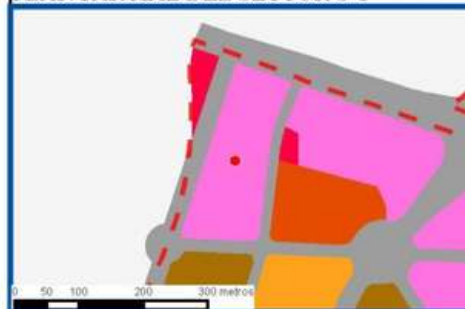
Observaciones: Proceden de regeneración natural



#### LEYENDA DEL PLAN PARCIAL:

- DPH Arroyo Valdelacasa
- RU
- RCL
- RCP
- RCPPL
- RCM
- TC
- AT M Valdelatas
- ZV, Parque Central
- ZV, Parques y Jardines
- SUI
- Equipamientos privado
- EQ
- Red Viaria
- RV, Áreas de acompañamiento


#### Plano de detalle 1 PLAN PARCIAL DEL SECTOR S-1



#### SECTOR S-1 "LOS CARRILES"



#### Plano de detalle 2 SITUACIÓN SOBRE ORTOFOTOGRAFÍA DEL ELEMENTO



#### LEYENDA GENERAL

- Extensión del plano de detalle 1
- Extensión del plano de detalle 2
- Límite del sector S-1
- Árbol individual

#### Plano de situación ficha 967

**FICHAS DEL INVENTARIO DE PIES ARBÓREOS Y ARBUSTIVOS**

**Árbol**

Nº de ficha 968  
 Tipo de elemento: Árbol individual  
 Especie: *Prunus dulcis*  
 Altura (m): 2,5  
 Perímetro (cm): 18  
 Altura de la 1ª rama (m): 0.6  
 Diámetro de copa (m): 1

**Localización (\*):** X: 443265  
 Y: 4489125  
\* Localización aproximada, coordenadas UTM (huso 30 N ETRS 1989)

Edad relativa: Joven

**Estado fitosanitario: Regular**  
 Madera vista: No      Copa terciada: No  
 Huecos: No              Ramas secas: Si  
 Inclinación: No        Daños estructurales: No

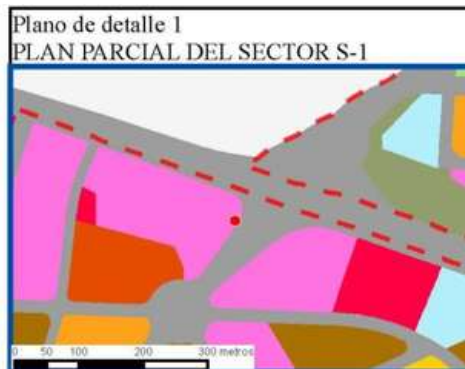
Plagas o enfermedades No



Observaciones:

**LEYENDA DEL PLAN PARCIAL:**

- DPH Arroyo Valdelacasa
- RU
- RCL
- RCP
- RCPPL
- RCM
- TC
- AT M Valdelatas
- ZV, Parque Central
- ZV, Parques y Jardines
- SUI
- Equipamiento privado
- EQ
- Red Viaria
- RV, Áreas de acompañamiento



**Plano de detalle 2  
SITUACIÓN SOBRE ORTOFOTOGRAFÍA DEL ELEMENTO**



**LEYENDA GENERAL**

- Extensión del plano de detalle 1
- Extensión del plano de detalle 2
- Límite del sector S-1
- Árbol individual



**Plano de situación ficha 968**

## FICHAS DEL INVENTARIO DE PIES ARBÓREOS Y ARBUSTIVOS

### Arbusto

Nº de ficha 969  
 Tipo de elemento: Arbusto individual  
 Especie: *Retama sphaerocarpa*  
 Altura (m): 1,5  
 Diámetro (m): 2,5

**Localización (\*):** X: 443283  
 Y: 4489125  
\* Localización aproximada, coordenadas UTM (huso 30 N ETRS 1989)

**Estado fitosanitario:** Bueno



Observaciones:

#### LEYENDA DEL PLAN PARCIAL:

- DPH Arroyo Valdelacasa
- RU
- RCL
- RCP
- RCPPL
- RCM
- TC
- AT M Valdelatas
- ZV, Parque Central
- ZV, Parques y Jardines
- SUI
- Equipamiento privado
- EQ
- Red Viaria
- RV, Áreas de acompañamiento



#### Plano de detalle 2 SITUACIÓN SOBRE ORTOFOTOGRAFÍA DEL ELEMENTO



#### LEYENDA GENERAL

- Extensión del plano de detalle 1
- Extensión del plano de detalle 2
- Límite del sector S-1
- Árbol individual

Plano de situación ficha 969

## FICHAS DEL INVENTARIO DE PIES ARBÓREOS Y ARBUSTIVOS

### Árbol

Nº de ficha 970  
 Tipo de elemento: Árbol individual  
 Especie: *Pinus pinea*  
 Altura (m): 2  
 Perímetro (cm): 18  
 Altura de la 1ª rama (m): 0.1  
 Diámetro de copa (m): 1

**Localización (\*):** X: 442948  
 Y: 4489125  
\* Localización aproximada, coordenadas UTM (huso 30 N ETRS 1989)

Edad relativa: Repoblado

### Estado fitosanitario:

**Bueno**

Madera vista: No      Copa terciada: No  
 Huecos: No      Ramas secas: No  
 Inclinación: No      Daños estructurales: No

Plagas o enfermedades No

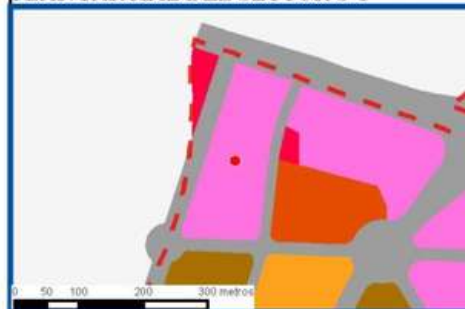


Observaciones: Proceden de regeneración natural

### LEYENDA DEL PLAN PARCIAL:

-  DPH Arroyo Valdelacasa
-  RU
-  RCL
-  RCP
-  RCPPL
-  RCM
-  TC
-  AT M Valdelatas
-  ZV, Parque Central
-  ZV, Parques y Jardines
-  SUI
-  Equipamientos privado
-  EQ
-  Red Viaria
-  RV, Áreas de acompañamiento

### Plano de detalle 1 PLAN PARCIAL DEL SECTOR S-1



### SECTOR S-1 "LOS CARRILES"



### Plano de detalle 2 SITUACIÓN SOBRE ORTOFOTOGRAFÍA DEL ELEMENTO



### LEYENDA GENERAL

-  Extensión del plano de detalle 1
-  Extensión del plano de detalle 2
-  Límite del sector S-1
-  Árbol individual

### Plano de situación ficha 970

Plan Parcial del Sector S-1 "Los Carriles"

Anexo VIII. Inventario de pies arbóreos y arbustivos

## FICHAS DEL INVENTARIO DE PIES ARBÓREOS Y ARBUSTIVOS

### Árbol

Nº de ficha 971  
 Tipo de elemento: Árbol individual  
 Especie: *Pinus pinea*  
 Altura (m): 6  
 Perímetro (cm): 123  
 Altura de la 1ª rama (m): 1.7  
 Diámetro de copa (m): 7

**Localización (\*):** X: 442930  
 Y: 4489124  
\* Localización aproximada, coordenadas UTM (huso 30 N ETRS 1989)

Edad relativa: Joven

### Estado fitosanitario: Bueno

Madera vista: No      Copa terciada: No  
 Huecos: No      Ramas secas: No  
 Inclinación: No      Daños estructurales: No

Plagas o enfermedades No

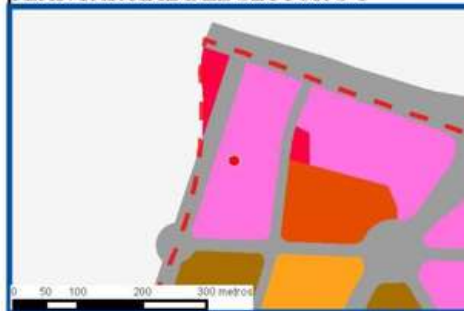


Observaciones:

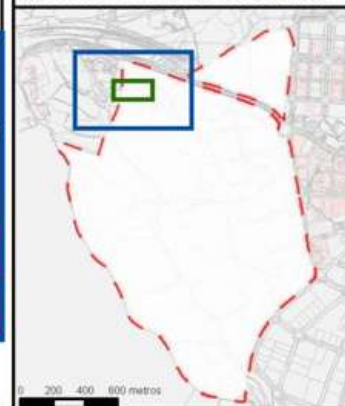
#### LEYENDA DEL PLAN PARCIAL:

- DPH Arroyo Valdelacasa
- RU
- RCL
- RCP
- RCPPL
- RCM
- TC
- AT M Valdelatas
- ZV, Parque Central
- ZV, Parques y Jardines
- SUI
- Equipamientos privado
- EQ
- Red Viaria
- RV, Áreas de acompañamiento

#### Plano de detalle 1 PLAN PARCIAL DEL SECTOR S-1



#### SECTOR S-1 "LOS CARRILES"



#### Plano de detalle 2 SITUACIÓN SOBRE ORTOFOTOGRAFÍA DEL ELEMENTO



#### LEYENDA GENERAL

- Extensión del plano de detalle 1
- Extensión del plano de detalle 2
- Límite del sector S-1
- Árbol individual



#### Plano de situación ficha 971

Plan Parcial del Sector S-1 "Los Carriles"

Anexo VIII. Inventario de pies arbóreos y arbustivos

## FICHAS DEL INVENTARIO DE PIES ARBÓREOS Y ARBUSTIVOS

### Árbol

Nº de ficha 972  
 Tipo de elemento: Árbol individual  
 Especie: *Pinus pinea*  
 Altura (m): 5  
 Perímetro (cm): 121  
 Altura de la 1ª rama (m): 1  
 Diámetro de copa (m): 5

**Localización (\*):** X: 442850  
 Y: 4489124  
\* Localización aproximada, coordenadas UTM (huso 30 N ETRS 1989)

Edad relativa: Joven

### Estado fitosanitario: Bueno

Madera vista: No      Copa terciada: No  
 Huecos: No      Ramas secas: No  
 Inclinación: No      Daños estructurales: No

Plagas o enfermedades No

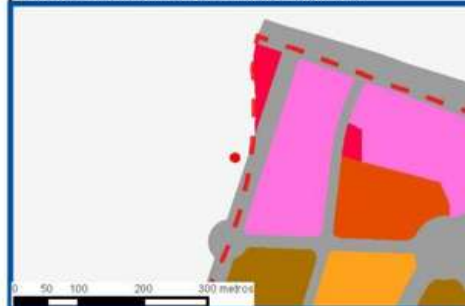
Observaciones:



### LEYENDA DEL PLAN PARCIAL:

- DPH Arroyo Valdelacasa
- RU
- RCL
- RCP
- RCPPL
- RCM
- TC
- AT M Valdelatas
- ZV, Parque Central
- ZV, Parques y Jardines
- SUI
- Equipamientos privado
- EQ
- Red Viaria
- RV, Áreas de acompañamiento

### Plano de detalle 1 PLAN PARCIAL DEL SECTOR S-1



### SECTOR S-1 "LOS CARRILES"



### Plano de detalle 2 SITUACIÓN SOBRE ORTOFOTOGRAFÍA DEL ELEMENTO



### LEYENDA GENERAL

- Extensión del plano de detalle 1
- Extensión del plano de detalle 2
- Límite del sector S-1
- Árbol individual

### Plano de situación ficha 972

## FICHAS DEL INVENTARIO DE PIES ARBÓREOS Y ARBUSTIVOS

### Árbol

Nº de ficha 973  
 Tipo de elemento: Árbol individual  
 Especie: *Pinus pinea*  
 Altura (m): 5,5  
 Perímetro (cm): 93  
 Altura de la 1ª rama (m): 2  
 Diámetro de copa (m): 5.5

**Localización (\*):** X: 443005  
 Y: 4489123  
\* Localización aproximada, coordenadas UTM (huso 30 N ETRS 1989)

Edad relativa: Joven

### Estado fitosanitario: Bueno

Madera vista: No      Copa terciada: No  
 Huecos: No      Ramas secas: No  
 Inclinación: No      Daños estructurales: No

Plagas o enfermedades No

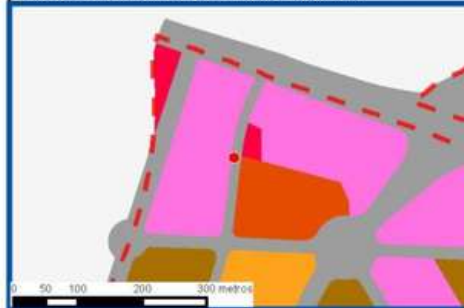


Observaciones:

#### LEYENDA DEL PLAN PARCIAL:

- DPH Arroyo Valdelacasa
- RU
- RCL
- RCP
- RCPPL
- RCM
- TC
- AT M Valdelatas
- ZV, Parque Central
- ZV, Parques y Jardines
- SUI
- Equipamientos privado
- EQ
- Red Viaria
- RV, Áreas de acompañamiento

#### Plano de detalle 1 PLAN PARCIAL DEL SECTOR S-1



#### SECTOR S-1 "LOS CARRILES"



#### Plano de detalle 2 SITUACIÓN SOBRE ORTOFOTOGRAFÍA DEL ELEMENTO



#### LEYENDA GENERAL

- Extensión del plano de detalle 1
- Extensión del plano de detalle 2
- Límite del sector S-1
- Árbol individual

#### Plano de situación ficha 973

Plan Parcial del Sector S-1 "Los Carriles"

Anexo VIII. Inventario de pies arbóreos y arbustivos

## FICHAS DEL INVENTARIO DE PIES ARBÓREOS Y ARBUSTIVOS

### Árbol

Nº de ficha 974  
 Tipo de elemento: Árbol individual  
 Especie: *Pinus pinea*  
 Altura (m): 2  
 Perímetro (cm): 23  
 Altura de la 1ª rama (m): 0.1  
 Diámetro de copa (m): 1

#### Estado fitosanitario:

**Bueno**

Madera vista:	No	Copa terciada:	No
Huecos:	No	Ramas secas:	No
Inclinación:	No	Daños estructurales:	No

Plagas o enfermedades No

<b>Localización (*):</b>	X: 442947
* Localización aproximada, coordenadas UTM (huso 30 N ETRS 1989)	Y: 4489123

Edad relativa: Repoblado



Observaciones: Proceden de regeneración natural

#### LEYENDA DEL PLAN PARCIAL:

- DPH Arroyo Valdelacasa
- RU
- RCL
- RCP
- RCPPL
- RCM
- TC
- AT M Valdelatas
- ZV, Parque Central
- ZV, Parques y Jardines
- SUI
- Equipamientos privado
- EQ
- Red Viaria
- RV, Áreas de acompañamiento

#### Plano de detalle 1 PLAN PARCIAL DEL SECTOR S-1



#### SECTOR S-1 "LOS CARRILES"



#### Plano de detalle 2 SITUACIÓN SOBRE ORTOFOTOGRAFÍA DEL ELEMENTO



#### LEYENDA GENERAL

- Extensión del plano de detalle 1
- Extensión del plano de detalle 2
- Límite del sector S-1
- Árbol individual

#### Plano de situación ficha 974

Plan Parcial del Sector S-1 "Los Carriles"

Anexo VIII. Inventario de pies arbóreos y arbustivos



## FICHAS DEL INVENTARIO DE PIES ARBÓREOS Y ARBUSTIVOS

### Árbol

Nº de ficha 975  
 Tipo de elemento: Árbol individual  
 Especie: *Pinus pinea*  
 Altura (m): 7,5  
 Perímetro (cm): 112  
 Altura de la 1ª rama (m): 1.5  
 Diámetro de copa (m): 5.5

**Localización (\*):** X: 442999  
 Y: 4489122  
\* Localización aproximada, coordenadas UTM (huso 30 N ETRS 1989)

Edad relativa: Joven

### Estado fitosanitario: Bueno

Madera vista: No      Copa terciada: No  
 Huecos: No      Ramas secas: No  
 Inclinación: No      Daños estructurales: No

Plagas o enfermedades No

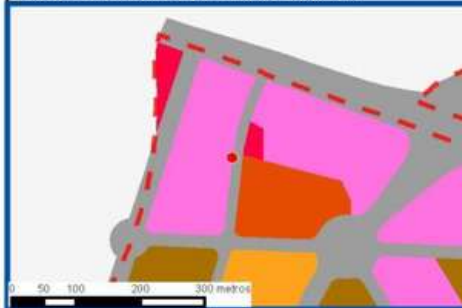


Observaciones:

#### LEYENDA DEL PLAN PARCIAL:

- DPH Arroyo Valdelacasa
- RU
- RCL
- RCP
- RCPPL
- RCM
- TC
- AT M Valdelatas
- ZV, Parque Central
- ZV, Parques y Jardines
- SUI
- Equipamientos privado
- EQ
- Red Viaria
- RV, Áreas de acompañamiento

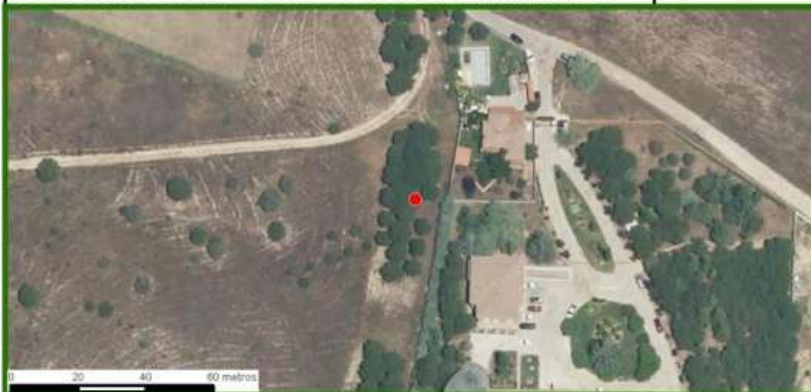
#### Plano de detalle 1 PLAN PARCIAL DEL SECTOR S-1



#### SECTOR S-1 "LOS CARRILES"



#### Plano de detalle 2 SITUACIÓN SOBRE ORTOFOTOGRAFÍA DEL ELEMENTO



#### LEYENDA GENERAL

- Extensión del plano de detalle 1
- Extensión del plano de detalle 2
- Límite del sector S-1
- Árbol individual



#### Plano de situación ficha 975

Plan Parcial del Sector S-1 "Los Carriles"

Anexo VIII. Inventario de pies arbóreos y arbustivos

**FICHAS DEL INVENTARIO DE PIES ARBÓREOS Y ARBUSTIVOS**

**Árbol**

Nº de ficha 976  
 Tipo de elemento: Árbol individual  
 Especie: *Pinus pinea*  
 Altura (m): 6,5  
 Perímetro (cm): 103  
 Altura de la 1ª rama (m): 1.9  
 Diámetro de copa (m): 5

**Localización (\*):** X: 442993  
 Y: 4489122  
\* Localización aproximada, coordenadas UTM (huso 30 N ETRS 1989)

Edad relativa: Joven

**Estado fitosanitario: Bueno**  
 Madera vista: No      Copa terciada: No  
 Huecos: No      Ramas secas: No  
 Inclinación: No      Daños estructurales: No

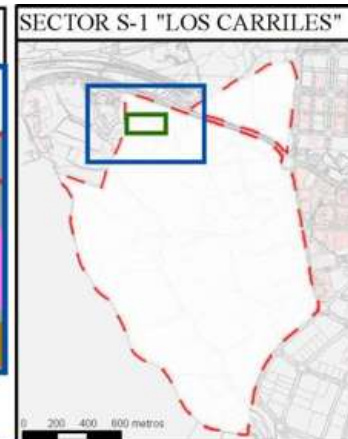
Plagas o enfermedades No



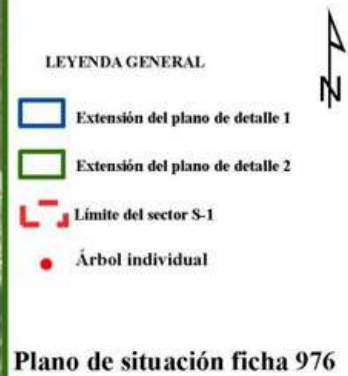

Observaciones:

**LEYENDA DEL PLAN PARCIAL:**

- DPH Arroyo Valdelacasa
- RU
- RCL
- RCP
- RCPPL
- RCM
- TC
- AT M Valdelatas
- ZV, Parque Central
- ZV, Parques y Jardines
- SUI
- Equipamientos privado
- EQ
- Red Viaria
- RV, Áreas de acompañamiento



**Plano de detalle 2  
 SITUACIÓN SOBRE ORTOFOTOGRAFÍA DEL ELEMENTO**



## FICHAS DEL INVENTARIO DE PIES ARBÓREOS Y ARBUSTIVOS

### Árbol

Nº de ficha 977  
 Tipo de elemento: Árbol individual  
 Especie: *Quercus ilex*  
 Altura (m): 6,5  
 Perímetro (cm): 102  
 Altura de la 1ª rama (m): 0.3  
 Diámetro de copa (m): 5.5

**Localización (\*):** X: 442957  
 Y: 4489122  
\* Localización aproximada, coordenadas UTM (huso 30 N ETRS 1989)

Edad relativa: Decrépito

### Estado fitosanitario: Malo

Madera vista: Si      Copa terciada: No  
 Huecos: No      Ramas secas: Si  
 Inclinación: No      Daños estructurales: No

Plagas o enfermedades No

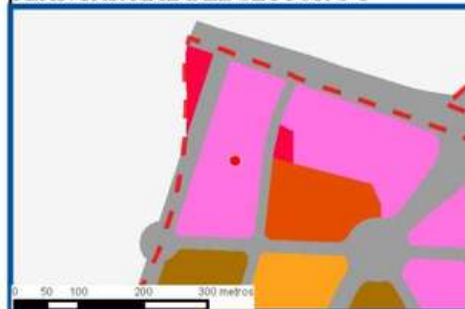
Observaciones: Presenta abundantes rebrotes



### LEYENDA DEL PLAN PARCIAL:

- DPH Arroyo Valdelacasa
- RU
- RCL
- RCP
- RCPPL
- RCM
- TC
- AT M Valdelatas
- ZV, Parque Central
- ZV, Parques y Jardines
- SUI
- Equipamientos privado
- EQ
- Red Viaria
- RV, Áreas de acompañamiento

### Plano de detalle 1 PLAN PARCIAL DEL SECTOR S-1



### SECTOR S-1 "LOS CARRILES"



### Plano de detalle 2 SITUACIÓN SOBRE ORTOFOTOGRAFÍA DEL ELEMENTO



### LEYENDA GENERAL

- Extensión del plano de detalle 1
- Extensión del plano de detalle 2
- Límite del sector S-1
- Árbol individual

### Plano de situación ficha 977

**FICHAS DEL INVENTARIO DE PIES ARBÓREOS Y ARBUSTIVOS**

**Arbusto**

Nº de ficha 978  
 Tipo de elemento: Arbusto individual  
 Especie: *Quercus ilex*  
 Altura (m): 1,5  
 Diámetro (m): 1,5

**Localización (\*):** X: 442872  
 Y: 4489121  
\* Localización aproximada, coordenadas UTM (huso 30 N ETRS 1989)

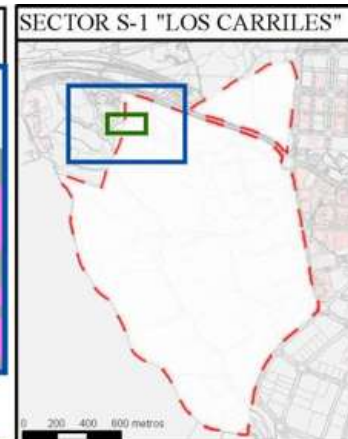
**Estado fitosanitario: Bueno**



Observaciones:

**LEYENDA DEL PLAN PARCIAL:**

- DPH Arroyo Valdelacasa
- RU
- RCL
- RCP
- RCPPL
- RCM
- TC
- AT M Valdelatas
- ZV, Parque Central
- ZV, Parques y Jardines
- SUI
- Equipamientos privado
- EQ
- Red Viaria
- RV, Áreas de acompañamiento



Plano de detalle 2  
SITUACIÓN SOBRE ORTOFOTOGRAFÍA DEL ELEMENTO



**FICHAS DEL INVENTARIO DE PIES ARBÓREOS Y ARBUSTIVOS**

**Arbusto**

Nº de ficha 979  
 Tipo de elemento: Arbusto individual  
 Especie: *Quercus suber*  
 Altura (m): 3  
 Diámetro (m): 2

**Localización (\*):** X: 442873  
 Y: 4489121  
\* Localización aproximada, coordenadas UTM (huso 30 N ETRS 1989)

**Estado fitosanitario: Bueno**



Observaciones:

**LEYENDA DEL PLAN PARCIAL:**

- DPH Arroyo Valdelacasa
- RU
- RCL
- RCP
- RCPPL
- RCM
- TC
- AT M Valdelatas
- ZV, Parque Central
- ZV, Parques y Jardines
- SUI
- Equipamientos privado
- EQ
- Red Viaria
- RV, Áreas de acompañamiento



Plano de detalle 2  
SITUACIÓN SOBRE ORTOFOTOGRAFÍA DEL ELEMENTO



**LEYENDA GENERAL**

- Extensión del plano de detalle 1
- Extensión del plano de detalle 2
- Límite del sector S-1
- Árbol individual



Plano de situación ficha 979

**FICHAS DEL INVENTARIO DE PIES ARBÓREOS Y ARBUSTIVOS**

**Arbusto**

Nº de ficha 980  
 Tipo de elemento: Arbusto individual  
 Especie: *Retama sphaerocarpa*  
 Altura (m): 4  
 Diámetro (m): 3,5

**Localización (\*):** X: 443816  
 Y: 4489120  
\* Localización aproximada, coordenadas UTM (huso 30 N ETRS 1989)

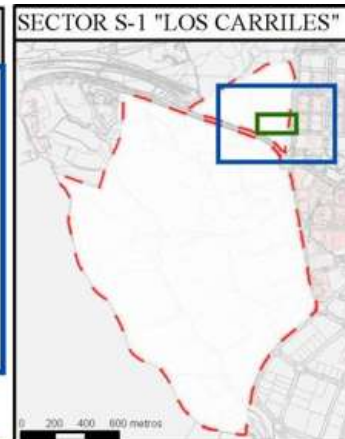
**Estado fitosanitario: Bueno**



Observaciones:

**LEYENDA DEL PLAN PARCIAL:**

- DPH Arroyo Valdelacasa
- RU
- RCL
- RCP
- RCPPL
- RCM
- TC
- AT M Valdelatas
- ZV, Parque Central
- ZV, Parques y Jardines
- SUI
- Equipamientos privado
- EQ
- Red Viaria
- RV, Áreas de acompañamiento



Plano de detalle 2  
 SITUACIÓN SOBRE ORTOFOTOGRAFÍA DEL ELEMENTO



**FICHAS DEL INVENTARIO DE PIES ARBÓREOS Y ARBUSTIVOS**

**Árbol**

Nº de ficha 981  
 Tipo de elemento: Árbol individual  
 Especie: *Pinus pinea*  
 Altura (m): 5,5  
 Perímetro (cm): 68  
 Altura de la 1ª rama (m): 1.2  
 Diámetro de copa (m): 3

**Localización (\*):** X: 442913  
 Y: 4489119  
\* Localización aproximada, coordenadas UTM (huso 30 N ETRS 1989)

Edad relativa: Joven

**Estado fitosanitario: Bueno**  
 Madera vista: No      Copa terciada: No  
 Huecos: No      Ramas secas: No  
 Inclinación: No      Daños estructurales: No

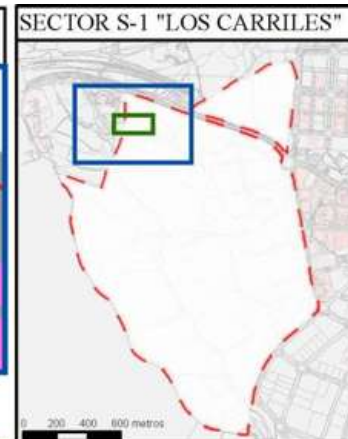
Plagas o enfermedades No



Observaciones:

**LEYENDA DEL PLAN PARCIAL:**

- DPH Arroyo Valdelacasa
- RU
- RCL
- RCP
- RCPPL
- RCM
- TC
- AT M Valdelatas
- ZV, Parque Central
- ZV, Parques y Jardines
- SUI
- Equipamientos privado
- EQ
- Red Viaria
- RV, Áreas de acompañamiento



Plano de detalle 2  
 SITUACIÓN SOBRE ORTOFOTOGRAFÍA DEL ELEMENTO



## FICHAS DEL INVENTARIO DE PIES ARBÓREOS Y ARBUSTIVOS

### Árbol

Nº de ficha 982  
 Tipo de elemento: Árbol individual  
 Especie: *Pinus pinea*  
 Altura (m): 2  
 Perímetro (cm): 23  
 Altura de la 1ª rama (m): 0.1  
 Diámetro de copa (m): 1.5

**Localización (\*):** X: 442924  
 Y: 4489119  
\* Localización aproximada, coordenadas UTM (huso 30 N ETRS 1989)

Edad relativa: Repoblado

**Estado fitosanitario: Bueno**  
 Madera vista: No      Copa terciada: No  
 Huecos: No      Ramas secas: No  
 Inclinación: No      Daños estructurales: No

Plagas o enfermedades No



Observaciones: Proceden de regeneración natural

#### LEYENDA DEL PLAN PARCIAL:

- DPH Arroyo Valdelacasa
- RU
- RCL
- RCP
- RCPPL
- RCM
- TC
- AT M Valdelatas
- ZV, Parque Central
- ZV, Parques y Jardines
- SUI
- Equipamientos privado
- EQ
- Red Viaria
- RV, Áreas de acompañamiento

#### Plano de detalle 1 PLAN PARCIAL DEL SECTOR S-1



#### SECTOR S-1 "LOS CARRILES"



#### Plano de detalle 2 SITUACIÓN SOBRE ORTOFOTOGRAFÍA DEL ELEMENTO



#### LEYENDA GENERAL

- Extensión del plano de detalle 1
- Extensión del plano de detalle 2
- Límite del sector S-1
- Árbol individual

#### Plano de situación ficha 982



## FICHAS DEL INVENTARIO DE PIES ARBÓREOS Y ARBUSTIVOS

### Árbol

Nº de ficha 983  
 Tipo de elemento: Árbol individual  
 Especie: *Pinus pinea*  
 Altura (m): 2  
 Perímetro (cm): 23  
 Altura de la 1ª rama (m): 0.1  
 Diámetro de copa (m): 1.5

**Localización (\*):** X: 442941  
 Y: 4489118  
\* Localización aproximada, coordenadas UTM (huso 30 N ETRS 1989)

Edad relativa: Repoblado

### Estado fitosanitario:

**Bueno**

Madera vista: No      Copa terciada: No  
 Huecos: No      Ramas secas: No  
 Inclinación: No      Daños estructurales: No

Plagas o enfermedades No

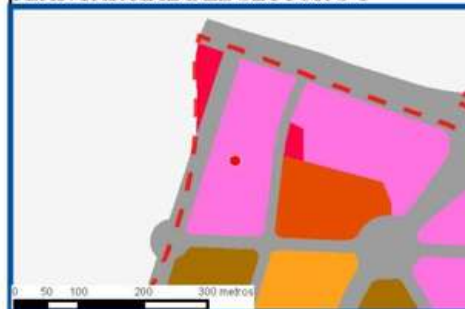
Observaciones: Proceden de regeneración natural



### LEYENDA DEL PLAN PARCIAL:

-  DPH Arroyo Valdelacasa
-  RU
-  RCL
-  RCP
-  RCPPL
-  RCM
-  TC
-  AT M Valdelatas
-  ZV, Parque Central
-  ZV, Parques y Jardines
-  SUI
-  Equipamientos privado
-  EQ
-  Red Viaria
-  RV, Áreas de acompañamiento

### Plano de detalle 1 PLAN PARCIAL DEL SECTOR S-1



### SECTOR S-1 "LOS CARRILES"



### Plano de detalle 2 SITUACIÓN SOBRE ORTOFOTOGRAFÍA DEL ELEMENTO



### LEYENDA GENERAL

-  Extensión del plano de detalle 1
-  Extensión del plano de detalle 2
-  Límite del sector S-1
-  Árbol individual

### Plano de situación ficha 983

Plan Parcial del Sector S-1 "Los Carriles"

Anexo VIII. Inventario de pies arbóreos y arbustivos

## FICHAS DEL INVENTARIO DE PIES ARBÓREOS Y ARBUSTIVOS

### Árbol

Nº de ficha 984  
 Tipo de elemento: Árbol individual  
 Especie: *Ulmus pumila*  
 Altura (m): 6  
 Perímetro (cm): 110  
 Altura de la 1ª rama (m): 0.6  
 Diámetro de copa (m): 6

**Localización (\*):** X: 443681  
 Y: 4489118  
\* Localización aproximada, coordenadas UTM (huso 30 N ETRS 1989)

Edad relativa: Joven

### Estado fitosanitario: Bueno

Madera vista: No      Copa terciada: No  
 Huecos: No      Ramas secas: No  
 Inclinación: No      Daños estructurales: No

Plagas o enfermedades No

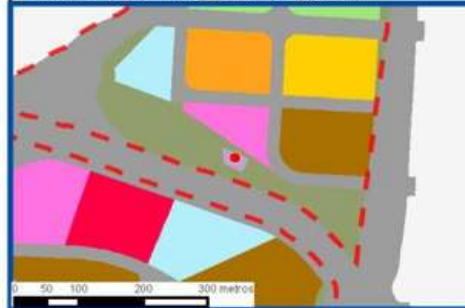


Observaciones:

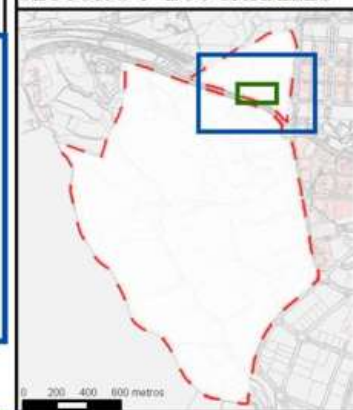
#### LEYENDA DEL PLAN PARCIAL:

- DPH Arroyo Valdelacasa
- RU
- RCL
- RCP
- RCPPL
- RCM
- TC
- AT M Valdelatas
- ZV, Parque Central
- ZV, Parques y Jardines
- SUI
- Equipamientos privado
- EQ
- Red Viaria
- RV, Áreas de acompañamiento

#### Plano de detalle 1 PLAN PARCIAL DEL SECTOR S-1



#### SECTOR S-1 "LOS CARRILES"



#### Plano de detalle 2 SITUACIÓN SOBRE ORTOFOTOGRAFÍA DEL ELEMENTO



#### LEYENDA GENERAL

- Extensión del plano de detalle 1
- Extensión del plano de detalle 2
- Límite del sector S-1
- Árbol individual

Plano de situación ficha 984

Plan Parcial del Sector S-1 "Los Carriles"

Anexo VIII. Inventario de pies arbóreos y arbustivos

Noviembre de 2017

## FICHAS DEL INVENTARIO DE PIES ARBÓREOS Y ARBUSTIVOS

### Árbol

Nº de ficha 985  
 Tipo de elemento: Árbol individual  
 Especie: *Ulmus pumila*  
 Altura (m): 2  
 Perímetro (cm): 15  
 Altura de la 1ª rama (m): 0.3  
 Diámetro de copa (m): 1.5

**Localización (\*):**  
 X: 443316  
 Y: 4489118  
\* Localización aproximada, coordenadas UTM (huso 30 N ETRS 1989)

Edad relativa: Joven

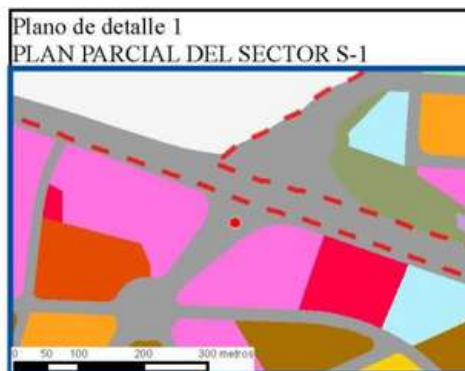
**Estado fitosanitario: Bueno**  
 Madera vista: No      Copa terciada: No  
 Huecos: No      Ramas secas: No  
 Inclinación: No      Daños estructurales: No  
 Plagas o enfermedades: No



Observaciones:

**LEYENDA DEL PLAN PARCIAL:**

- DPH Arroyo Valdelacasa
- RU
- RCL
- RCP
- RCPPL
- RCM
- TC
- AT M Valdelatas
- ZV, Parque Central
- ZV, Parques y Jardines
- SUI
- Equipamientos privado
- EQ
- Red Viaria
- RV, Áreas de acompañamiento



**Plano de detalle 2  
SITUACIÓN SOBRE ORTOFOTOGRAFÍA DEL ELEMENTO**



## FICHAS DEL INVENTARIO DE PIES ARBÓREOS Y ARBUSTIVOS

### Árbol

Nº de ficha 986  
 Tipo de elemento: Agrupación de árboles  
 Especie: *Pinus pinea*  
 Altura media (m): 1  
 Perímetro medio (cm): 15  
 Altura de la 1ª rama (m): 0.1  
 Diámetro de copa (m): 1

**Localización (\*):** X: 442939  
 Y: 4489117  
\* Localización aproximada, coordenadas UTM (huso 30 N ETRS 1989)  
 Edad relativa: Repoblado  
 Superficie (m<sup>2</sup>): 1783

**Estado fitosanitario: Bueno**  
 Madera vista: No      Copa terciada: No  
 Huecos: No      Ramas secas: No  
 Inclinación: No      Daños estructurales: No  
 Plagas o enfermedades: No



Observaciones: Proceden de regeneración natural

#### LEYENDA DEL PLAN PARCIAL:

- DPH Arroyo Valdelacasa
- RU
- RCL
- RCP
- RCPPL
- RCM
- TC
- AT M Valdelatas
- ZV, Parque Central
- ZV, Parques y Jardines
- SUI
- Equipamientos privado
- EQ
- Red Viaria
- RV, Áreas de acompañamiento



#### Plano de detalle 2 SITUACIÓN SOBRE ORTOFOTOGRAFÍA DEL ELEMENTO



## FICHAS DEL INVENTARIO DE PIES ARBÓREOS Y ARBUSTIVOS

### Árbol

Nº de ficha 987  
 Tipo de elemento: Árbol individual  
 Especie: *Populus nigra*  
 Altura (m): 9  
 Perímetro (cm): 93  
 Altura de la 1ª rama (m): 0.5  
 Diámetro de copa (m): 5.5

**Localización (\*):** X: 443535  
 Y: 4489117  
\* Localización aproximada, coordenadas UTM (huso 30 N ETRS 1989)

Edad relativa: Decrépito

### Estado fitosanitario: **Malo**

Madera vista:	No	Copa terciada:	No
Huecos:	No	Ramas secas:	Si
Inclinación:	30°	Daños estructurales:	Si

Plagas o enfermedades No



Observaciones:

#### LEYENDA DEL PLAN PARCIAL:

- DPH Arroyo Valdelacasa
- RU
- RCL
- RCP
- RCPPL
- RCM
- TC
- AT M Valdelatas
- ZV, Parque Central
- ZV, Parques y Jardines
- SUI
- Equipamientos privado
- EQ
- Red Viaria
- RV, Áreas de acompañamiento



#### Plano de detalle 2 SITUACIÓN SOBRE ORTOFOTOGRAFÍA DEL ELEMENTO



#### LEYENDA GENERAL

- Extensión del plano de detalle 1
- Extensión del plano de detalle 2
- Límite del sector S-1
- Árbol individual



Plano de situación ficha 987

Plan Parcial del Sector S-1 "Los Carriles"

Anexo VIII. Inventario de pies arbóreos y arbustivos

## FICHAS DEL INVENTARIO DE PIES ARBÓREOS Y ARBUSTIVOS

### Árbol

Nº de ficha 988  
 Tipo de elemento: Agrupación de brotes de cepa  
 Especie: *Quercus ilex*  
 Altura media (m): 5  
 Perímetro medio (cm): 40  
 Altura de la 1ª rama (m): 0.5  
 Diámetro de copa medio ( 4.5

**Localización (\*):** X: 442916  
 \* Localización aproximada, coordenadas UTM (huso 30 N ETRS 1989) Y: 4489117

Edad relativa: Joven

### Estado fitosanitario:

**Bueno**

Madera vista: Si Copa terciada: No  
 Huecos: No Ramas secas: Si  
 Inclinación: No Daños estructurales: No

Plagas o enfermedades No



Observaciones:

### LEYENDA DEL PLAN PARCIAL:

- DPH Arroyo Valdelacasa
- RU
- RCL
- RCP
- RCPPL
- RCM
- TC
- AT M Valdelatas
- ZV, Parque Central
- ZV, Parques y Jardines
- SUI
- Equipamientos privado
- EQ
- Red Viaria
- RV, Áreas de acompañamiento

### Plano de detalle 1 PLAN PARCIAL DEL SECTOR S-1



### SECTOR S-1 "LOS CARRILES"



### Plano de detalle 2 SITUACIÓN SOBRE ORTOFOTOGRAFÍA DEL ELEMENTO



### LEYENDA GENERAL

- Extensión del plano de detalle 1
- Extensión del plano de detalle 2
- Límite del sector S-1
- Árbol individual

### Plano de situación ficha 988

Plan Parcial del Sector S-1 "Los Carriles"

Anexo VIII. Inventario de pies arbóreos y arbustivos

## FICHAS DEL INVENTARIO DE PIES ARBÓREOS Y ARBUSTIVOS

### Árbol

Nº de ficha 989  
 Tipo de elemento: Árbol individual  
 Especie: *Pinus pinea*  
 Altura (m): 6,5  
 Perímetro (cm): 108  
 Altura de la 1ª rama (m): 2  
 Diámetro de copa (m): 5

**Localización (\*):** X: 442997  
 Y: 4489116  
\* Localización aproximada, coordenadas UTM (huso 30 N ETRS 1989)

Edad relativa: Joven

### Estado fitosanitario: Bueno

Madera vista: No      Copa terciada: No  
 Huecos: No      Ramas secas: No  
 Inclinación: No      Daños estructurales: No

Plagas o enfermedades No

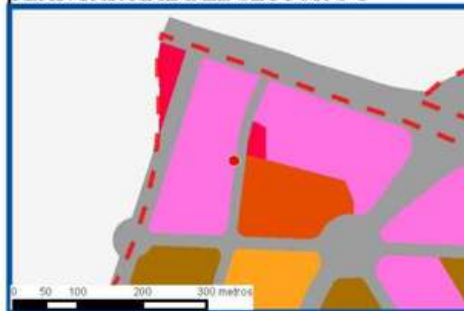


Observaciones:

#### LEYENDA DEL PLAN PARCIAL:

- DPH Arroyo Valdelacasa
- RU
- RCL
- RCP
- RCPPL
- RCM
- TC
- AT M Valdelatas
- ZV, Parque Central
- ZV, Parques y Jardines
- SUI
- Equipamientos privado
- EQ
- Red Viaria
- RV, Áreas de acompañamiento


#### Plano de detalle 1 PLAN PARCIAL DEL SECTOR S-1



#### SECTOR S-1 "LOS CARRILES"



#### Plano de detalle 2 SITUACIÓN SOBRE ORTOFOTOGRAFÍA DEL ELEMENTO



#### LEYENDA GENERAL

- Extensión del plano de detalle 1
- Extensión del plano de detalle 2
- Límite del sector S-1
- Árbol individual

#### Plano de situación ficha 989

Plan Parcial del Sector S-1 "Los Carriles"

Anexo VIII. Inventario de pies arbóreos y arbustivos

**FICHAS DEL INVENTARIO DE PIES ARBÓREOS Y ARBUSTIVOS**

**Arbusto**

Nº de ficha 990  
 Tipo de elemento: Arbusto individual  
 Especie: *Quercus ilex*  
 Altura (m): 4  
 Diámetro (m): 5

<b>Localización (*):</b>	X: 443870
* Localización aproximada, coordenadas UTM (huso 30 N ETRS 1989)	Y: 4489116

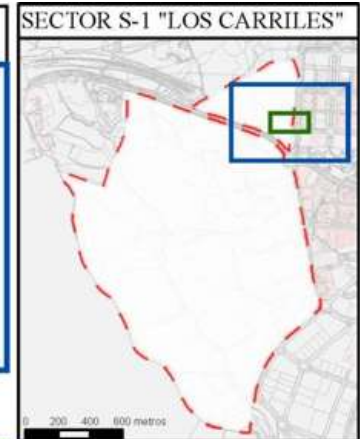
**Estado fitosanitario: Bueno**



Observaciones:

**LEYENDA DEL PLAN PARCIAL:**

- DPH Arroyo Valdelacasa
- RU
- RCL
- RCP
- RCPPL
- RCM
- TC
- AT M Valdelatas
- ZV, Parque Central
- ZV, Parques y Jardines
- SUI
- Equipamientos privado
- EQ
- Red Viaria
- RV, Áreas de acompañamiento



**Plano de detalle 2 SITUACIÓN SOBRE ORTOFOTOGRAFÍA DEL ELEMENTO**



**LEYENDA GENERAL**

- Extensión del plano de detalle 1
- Extensión del plano de detalle 2
- Límite del sector S-1
- Árbol individual

**Plano de situación ficha 990**



## FICHAS DEL INVENTARIO DE PIES ARBÓREOS Y ARBUSTIVOS

### Árbol

Nº de ficha 991  
 Tipo de elemento: Árbol individual  
 Especie: *Pinus pinea*  
 Altura (m): 3,5  
 Perímetro (cm): 32  
 Altura de la 1ª rama (m): 0.2  
 Diámetro de copa (m): 1.5

**Localización (\*):** X: 442926  
 Y: 4489116  
\* Localización aproximada, coordenadas UTM (huso 30 N ETRS 1989)

Edad relativa: Joven

**Estado fitosanitario: Bueno**  
 Madera vista: No      Copa terciada: No  
 Huecos: No      Ramas secas: No  
 Inclinación: No      Daños estructurales: No

Plagas o enfermedades No



Observaciones:

#### LEYENDA DEL PLAN PARCIAL:

- DPH Arroyo Valdelacasa
- RU
- RCL
- RCP
- RCPPL
- RCM
- TC
- AT M Valdelatas
- ZV, Parque Central
- ZV, Parques y Jardines
- SUI
- Equipamientos privado
- EQ
- Red Viaria
- RV, Áreas de acompañamiento

#### Plano de detalle 1 PLAN PARCIAL DEL SECTOR S-1



#### SECTOR S-1 "LOS CARRILES"



#### Plano de detalle 2 SITUACIÓN SOBRE ORTOFOTOGRAFÍA DEL ELEMENTO



#### LEYENDA GENERAL

- Extensión del plano de detalle 1
- Extensión del plano de detalle 2
- Límite del sector S-1
- Árbol individual

#### Plano de situación ficha 991

**FICHAS DEL INVENTARIO DE PIES ARBÓREOS Y ARBUSTIVOS**

**Arbusto**

Nº de ficha 992  
 Tipo de elemento: Arbusto individual  
 Especie: *Ulmus pumila*  
 Altura (m): 3  
 Diámetro (m): 1,5

<b>Localización (*):</b>	X: 443686
* Localización aproximada, coordenadas UTM (huso 30 N ETRS 1989)	Y: 4489116

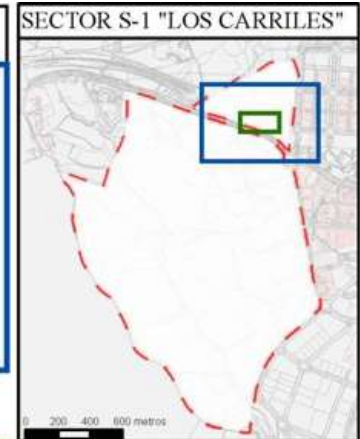
**Estado fitosanitario: Bueno**



Observaciones:

**LEYENDA DEL PLAN PARCIAL:**

- DPH Arroyo Valdelacasa
- RU
- RCL
- RCP
- RCPPL
- RCM
- TC
- AT M Valdelatas
- ZV, Parque Central
- ZV, Parques y Jardines
- SUI
- Equipamientos privado
- EQ
- Red Viaria
- RV, Áreas de acompañamiento



**Plano de detalle 2 SITUACIÓN SOBRE ORTOFOTOGRAFÍA DEL ELEMENTO**



**FICHAS DEL INVENTARIO DE PIES ARBÓREOS Y ARBUSTIVOS**

**Arbusto**

Nº de ficha 993  
 Tipo de elemento: Agrupación de arbustos  
 Especie: *Rosa canina*  
 Altura (m): 2  
 Diámetro medio (m): 2  
 Especies acompañantes: No

**Localización (\*):** X: 442892  
 Y: 4489116  
\* Localización aproximada, coordenadas UTM (huso 30 N ETRS 1989)

Grado de recubrimiento: 25-50  
 Superficie (m<sup>2</sup>): 90

**Estado fitosanitario: Bueno**



Observaciones:

**LEYENDA DEL PLAN PARCIAL:**

- DPH Arroyo Valdelacasa
- RU
- RCL
- RCP
- RCPPL
- RCM
- TC
- AT M Valdelatas
- ZV, Parque Central
- ZV, Parques y Jardines
- SUI
- Equipamientos privado
- EQ
- Red Viaria
- RV, Áreas de acompañamiento



**Plano de detalle 2  
 SITUACIÓN SOBRE ORTOFOTOGRAFÍA DEL ELEMENTO**



## FICHAS DEL INVENTARIO DE PIES ARBÓREOS Y ARBUSTIVOS

### Árbol

Nº de ficha 994  
 Tipo de elemento: Árbol individual  
 Especie: *Populus nigra*  
 Altura (m): 14  
 Perímetro (cm): 203  
 Altura de la 1ª rama (m): 1.5  
 Diámetro de copa (m): 10

**Localización (\*):** X: 443573  
 Y: 4489116  
\* Localización aproximada, coordenadas UTM (huso 30 N ETRS 1989)

Edad relativa: Decrépito

### Estado fitosanitario: Malo

Madera vista: Si      Copa terciada: No  
 Huecos: No      Ramas secas: Si  
 Inclinación: No      Daños estructurales: Si

Plagas o enfermedades: Cuerpos fructíferos en el tronco



Observaciones:

#### LEYENDA DEL PLAN PARCIAL:

- DPH Arroyo Valdelacasa
- RU
- RCL
- RCP
- RCPPL
- RCM
- TC
- AT M Valdelatas
- ZV, Parque Central
- ZV, Parques y Jardines
- SUI
- Equipamientos privado
- EQ
- Red Viaria
- RV, Áreas de acompañamiento



#### Plano de detalle 2 SITUACIÓN SOBRE ORTOFOTOGRAFÍA DEL ELEMENTO



#### LEYENDA GENERAL

- Extensión del plano de detalle 1
- Extensión del plano de detalle 2
- Límite del sector S-1
- Árbol individual

Plano de situación ficha 994

## FICHAS DEL INVENTARIO DE PIES ARBÓREOS Y ARBUSTIVOS

### Árbol

Nº de ficha 995  
 Tipo de elemento: Árbol individual  
 Especie: *Pinus pinea*  
 Altura (m): 5,5  
 Perímetro (cm): 67  
 Altura de la 1ª rama (m): 1.6  
 Diámetro de copa (m): 3.5

**Localización (\*):** X: 442992  
 Y: 4489115  
\* Localización aproximada, coordenadas UTM (huso 30 N ETRS 1989)

Edad relativa: Joven

### Estado fitosanitario: Bueno

Madera vista: No      Copa terciada: No  
 Huecos: No      Ramas secas: No  
 Inclinación: No      Daños estructurales: No

Plagas o enfermedades No

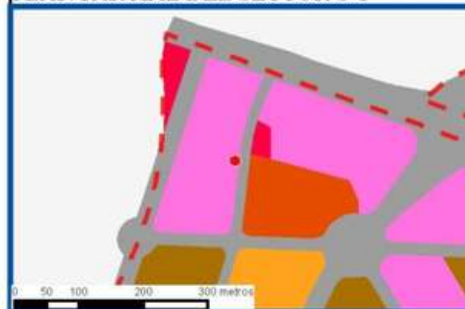


Observaciones:

### LEYENDA DEL PLAN PARCIAL:

- DPH Arroyo Valdelacasa
- RU
- RCL
- RCP
- RCPPL
- RCM
- TC
- AT M Valdelatas
- ZV, Parque Central
- ZV, Parques y Jardines
- SUI
- Equipamientos privado
- EQ
- Red Viaria
- RV, Áreas de acompañamiento


### Plano de detalle 1 PLAN PARCIAL DEL SECTOR S-1



### SECTOR S-1 "LOS CARRILES"



### Plano de detalle 2 SITUACIÓN SOBRE ORTOFOTOGRAFÍA DEL ELEMENTO



### LEYENDA GENERAL

- Extensión del plano de detalle 1
- Extensión del plano de detalle 2
- Límite del sector S-1
- Árbol individual

### Plano de situación ficha 995

**FICHAS DEL INVENTARIO DE PIES ARBÓREOS Y ARBUSTIVOS**

**Árbol**

Nº de ficha 996  
 Tipo de elemento: Árbol individual  
 Especie: *Quercus suber*  
 Altura (m): 2,5  
 Perímetro (cm): 30  
 Altura de la 1ª rama (m): 0.2  
 Diámetro de copa (m): 1.5

**Localización (\*):** X: 442858  
 Y: 4489115  
\* Localización aproximada, coordenadas UTM (huso 30 N ETRS 1989)

Edad relativa: Joven

**Estado fitosanitario: Bueno**  
 Madera vista: No      Copa terciada: No  
 Huecos: No      Ramas secas: No  
 Inclinación: No      Daños estructurales: No

Plagas o enfermedades No



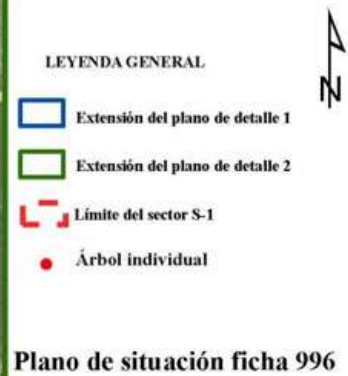
Observaciones:

**LEYENDA DEL PLAN PARCIAL:**

- DPH Arroyo Valdelacasa
- RU
- RCL
- RCP
- RCPPL
- RCM
- TC
- AT M Valdelatas
- ZV, Parque Central
- ZV, Parques y Jardines
- SUI
- Equipamientos privado
- EQ
- Red Viaria
- RV, Áreas de acompañamiento



**Plano de detalle 2  
 SITUACIÓN SOBRE ORTOFOTOGRAFÍA DEL ELEMENTO**



**FICHAS DEL INVENTARIO DE PIES ARBÓREOS Y ARBUSTIVOS**

**Arbusto**

Nº de ficha 997  
 Tipo de elemento: Arbusto individual  
 Especie: *Quercus ilex*  
 Altura (m): 2  
 Diámetro (m): 1,5

**Localización (\*):** X: 442879  
 Y: 4489113  
\* Localización aproximada, coordenadas UTM (huso 30 N ETRS 1989)

**Estado fitosanitario: Bueno**



Observaciones:

**LEYENDA DEL PLAN PARCIAL:**

- DPH Arroyo Valdelacasa
- RU
- RCL
- RCP
- RCPPL
- RCM
- TC
- AT M Valdelatas
- ZV, Parque Central
- ZV, Parques y Jardines
- SUI
- Equipamientos privado
- EQ
- Red Viaria
- RV, Áreas de acompañamiento



**Plano de detalle 2  
SITUACIÓN SOBRE ORTOFOTOGRAFÍA DEL ELEMENTO**



## FICHAS DEL INVENTARIO DE PIES ARBÓREOS Y ARBUSTIVOS

### Árbol

Nº de ficha 998  
 Tipo de elemento: Árbol individual  
 Especie: *Pinus pinea*  
 Altura (m): 5,5  
 Perímetro (cm): 71  
 Altura de la 1ª rama (m): 1.3  
 Diámetro de copa (m): 4.5

**Localización (\*):** X: 443002  
 Y: 4489113  
\* Localización aproximada, coordenadas UTM (huso 30 N ETRS 1989)

Edad relativa: Joven

### Estado fitosanitario: Bueno

Madera vista: No      Copa terciada: No  
 Huecos: No      Ramas secas: No  
 Inclinación: No      Daños estructurales: No

Plagas o enfermedades No

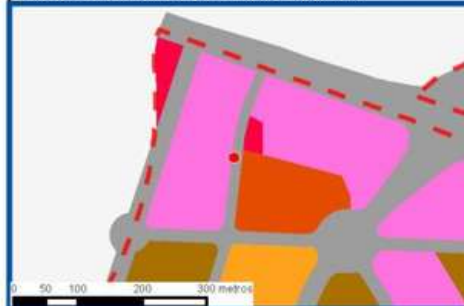
Observaciones:



### LEYENDA DEL PLAN PARCIAL:

- DPH Arroyo Valdelacasa
- RU
- RCL
- RCP
- RCPPL
- RCM
- TC
- AT M Valdelatas
- ZV, Parque Central
- ZV, Parques y Jardines
- SUI
- Equipamientos privado
- EQ
- Red Viaria
- RV, Áreas de acompañamiento

### Plano de detalle 1 PLAN PARCIAL DEL SECTOR S-1



### SECTOR S-1 "LOS CARRILES"



### Plano de detalle 2 SITUACIÓN SOBRE ORTOFOTOGRAFÍA DEL ELEMENTO



### LEYENDA GENERAL

- Extensión del plano de detalle 1
- Extensión del plano de detalle 2
- Límite del sector S-1
- Árbol individual

### Plano de situación ficha 998

Plan Parcial del Sector S-1 "Los Carriles"

Anexo VIII. Inventario de pies arbóreos y arbustivos



## FICHAS DEL INVENTARIO DE PIES ARBÓREOS Y ARBUSTIVOS

### Arbusto

Nº de ficha 999  
 Tipo de elemento: Arbusto individual  
 Especie: *Spartium junceum*  
 Altura (m): 2  
 Diámetro (m): 2

**Localización (\*):** X: 443573  
 Y: 4489113  
\* Localización aproximada, coordenadas UTM (huso 30 N ETRS 1989)

**Estado fitosanitario:** Bueno



Observaciones:

#### LEYENDA DEL PLAN PARCIAL:

- DPH Arroyo Valdelacasa
- RU
- RCL
- RCP
- RCPPL
- RCM
- TC
- AT M Valdelatas
- ZV, Parque Central
- ZV, Parques y Jardines
- SUI
- Equipamientos privado
- EQ
- Red Viaria
- RV, Áreas de acompañamiento



#### Plano de detalle 2 SITUACIÓN SOBRE ORTOFOTOGRAFÍA DEL ELEMENTO



#### LEYENDA GENERAL

- Extensión del plano de detalle 1
- Extensión del plano de detalle 2
- Límite del sector S-1
- Árbol individual

#### Plano de situación ficha 999

## FICHAS DEL INVENTARIO DE PIES ARBÓREOS Y ARBUSTIVOS

### Árbol

Nº de ficha 1000  
 Tipo de elemento: Árbol individual  
 Especie: *Quercus ilex*  
 Altura (m): 3,5  
 Perímetro (cm): 41  
 Altura de la 1ª rama (m): 0.2  
 Diámetro de copa (m): 2.5

**Localización (\*):** X: 442982  
 Y: 4489112  
\* Localización aproximada, coordenadas UTM (huso 30 N ETRS 1989)

Edad relativa: Joven

### Estado fitosanitario: Bueno

Madera vista: No      Copa terciada: No  
 Huecos: No      Ramas secas: No  
 Inclinación: No      Daños estructurales: No

Plagas o enfermedades No

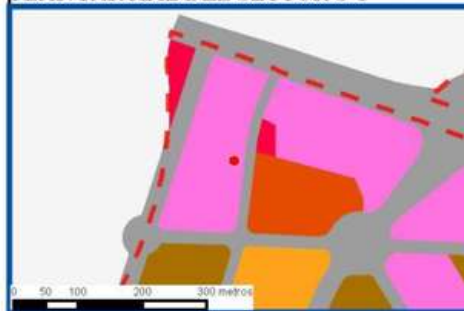


Observaciones:

### LEYENDA DEL PLAN PARCIAL:

- DPH Arroyo Valdelacasa
- RU
- RCL
- RCP
- RCPPL
- RCM
- TC
- AT M Valdelatas
- ZV, Parque Central
- ZV, Parques y Jardines
- SUI
- Equipamientos privado
- EQ
- Red Viaria
- RV, Áreas de acompañamiento

### Plano de detalle 1 PLAN PARCIAL DEL SECTOR S-1



### SECTOR S-1 "LOS CARRILES"



### Plano de detalle 2 SITUACIÓN SOBRE ORTOFOTOGRAFÍA DEL ELEMENTO



### LEYENDA GENERAL

- Extensión del plano de detalle 1
- Extensión del plano de detalle 2
- Límite del sector S-1
- Árbol individual

### Plano de situación ficha 1000

Plan Parcial del Sector S-1 "Los Carriles"

Anexo VIII. Inventario de pies arbóreos y arbustivos

## FICHAS DEL INVENTARIO DE PIES ARBÓREOS Y ARBUSTIVOS

### Árbol

Nº de ficha 1001  
 Tipo de elemento: Árbol individual  
 Especie: *Pinus pinea*  
 Altura (m): 6,5  
 Perímetro (cm): 141  
 Altura de la 1ª rama (m): 0.2  
 Diámetro de copa (m): 5.5

**Localización (\*):** X: 442958  
 Y: 4489112  
\* Localización aproximada, coordenadas UTM (huso 30 N ETRS 1989)

Edad relativa: Joven

#### Estado fitosanitario:

**Bueno**

Madera vista: No      Copa terciada: No  
 Huecos: No      Ramas secas: No  
 Inclinación: No      Daños estructurales: No

Plagas o enfermedades No

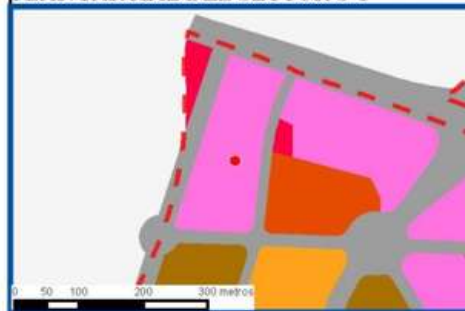
Observaciones: Pie bifurcado



#### LEYENDA DEL PLAN PARCIAL:

-  DPH Arroyo Valdelacasa
-  RU
-  RCL
-  RCP
-  RCPPL
-  RCM
-  TC
-  AT M Valdelatas
-  ZV, Parque Central
-  ZV, Parques y Jardines
-  SUI
-  Equipamientos privado
-  EQ
-  Red Viaria
-  RV, Áreas de acompañamiento

#### Plano de detalle 1 PLAN PARCIAL DEL SECTOR S-1



#### SECTOR S-1 "LOS CARRILES"



#### Plano de detalle 2 SITUACIÓN SOBRE ORTOFOTOGRAFÍA DEL ELEMENTO



#### LEYENDA GENERAL

-  Extensión del plano de detalle 1
-  Extensión del plano de detalle 2
-  Límite del sector S-1
-  Árbol individual



#### Plano de situación ficha 1001

Plan Parcial del Sector S-1 "Los Carriles"

Anexo VIII. Inventario de pies arbóreos y arbustivos

## FICHAS DEL INVENTARIO DE PIES ARBÓREOS Y ARBUSTIVOS

### Árbol

Nº de ficha 1002  
 Tipo de elemento: Árbol individual  
 Especie: *Pinus pinea*  
 Altura (m): 6,5  
 Perímetro (cm): 115  
 Altura de la 1ª rama (m): 1.4  
 Diámetro de copa (m): 5

**Localización (\*):** X: 442996  
 Y: 4489111  
\* Localización aproximada, coordenadas UTM (huso 30 N ETRS 1989)

Edad relativa: Joven

### Estado fitosanitario: Bueno

Madera vista: No      Copa terciada: No  
 Huecos: No      Ramas secas: No  
 Inclinación: No      Daños estructurales: No

Plagas o enfermedades No

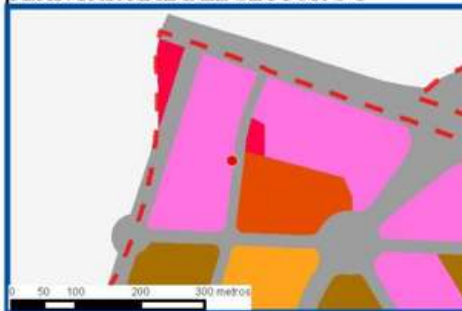


Observaciones:

#### LEYENDA DEL PLAN PARCIAL:

- DPH Arroyo Valdelacasa
- RU
- RCL
- RCP
- RCPPL
- RCM
- TC
- AT M Valdelatas
- ZV, Parque Central
- ZV, Parques y Jardines
- SUI
- Equipamientos privado
- EQ
- Red Viaria
- RV, Áreas de acompañamiento


#### Plano de detalle 1 PLAN PARCIAL DEL SECTOR S-1



#### SECTOR S-1 "LOS CARRILES"



#### Plano de detalle 2 SITUACIÓN SOBRE ORTOFOTOGRAFÍA DEL ELEMENTO



#### LEYENDA GENERAL

- Extensión del plano de detalle 1
- Extensión del plano de detalle 2
- Límite del sector S-1
- Árbol individual

#### Plano de situación ficha 1002

## FICHAS DEL INVENTARIO DE PIES ARBÓREOS Y ARBUSTIVOS

### Árbol

Nº de ficha 1003  
 Tipo de elemento: Árbol individual  
 Especie: *Pinus pinea*  
 Altura (m): 4,5  
 Perímetro (cm): 77  
 Altura de la 1ª rama (m): 1.4  
 Diámetro de copa (m): 4

**Localización (\*):** X: 442975  
 Y: 4489111  
\* Localización aproximada, coordenadas UTM (huso 30 N ETRS 1989)

Edad relativa: Joven

### Estado fitosanitario: Bueno

Madera vista:	No	Copa terciada:	No
Huecos:	No	Ramas secas:	No
Inclinación:	No	Daños estructurales:	No

Plagas o enfermedades No

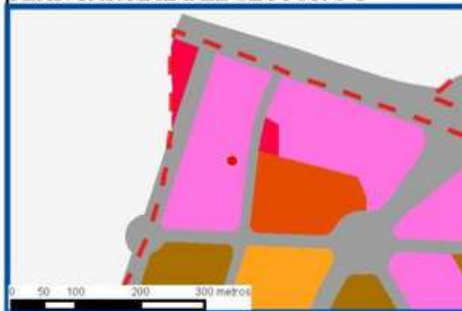


Observaciones:

#### LEYENDA DEL PLAN PARCIAL:

- DPH Arroyo Valdelacasa
- RU
- RCL
- RCP
- RCPPL
- RCM
- TC
- AT M Valdelatas
- ZV, Parque Central
- ZV, Parques y Jardines
- SUI
- Equipamientos privado
- EQ
- Red Viaria
- RV, Áreas de acompañamiento

#### Plano de detalle 1 PLAN PARCIAL DEL SECTOR S-1



#### SECTOR S-1 "LOS CARRILES"



#### Plano de detalle 2 SITUACIÓN SOBRE ORTOFOTOGRAFÍA DEL ELEMENTO



#### LEYENDA GENERAL

- Extensión del plano de detalle 1
- Extensión del plano de detalle 2
- Límite del sector S-1
- Árbol individual



#### Plano de situación ficha 1003

Plan Parcial del Sector S-1 "Los Carriles"

Anexo VIII. Inventario de pies arbóreos y arbustivos

## FICHAS DEL INVENTARIO DE PIES ARBÓREOS Y ARBUSTIVOS

### Árbol

Nº de ficha 1004  
 Tipo de elemento: Árbol individual  
 Especie: *Pinus pinea*  
 Altura (m): 6,5  
 Perímetro (cm): 102  
 Altura de la 1ª rama (m): 1.8  
 Diámetro de copa (m): 7.5

**Localización (\*):** X: 442936  
 Y: 4489111  
\* Localización aproximada, coordenadas UTM (huso 30 N ETRS 1989)

Edad relativa: Joven

### Estado fitosanitario: Bueno

Madera vista: No      Copa terciada: No  
 Huecos: No      Ramas secas: No  
 Inclinación: No      Daños estructurales: No

Plagas o enfermedades No

Observaciones:

#### LEYENDA DEL PLAN PARCIAL:

-  DPH Arroyo Valdelacasa
-  RU
-  RCL
-  RCP
-  RCPPL
-  RCM
-  TC
-  AT M Valdelatas
-  ZV, Parque Central
-  ZV, Parques y Jardines
-  SUI
-  Equipamientos privado
-  EQ
-  Red Viaria
-  RV, Áreas de acompañamiento



#### Plano de detalle 2 SITUACIÓN SOBRE ORTOFOTOGRAFÍA DEL ELEMENTO



#### LEYENDA GENERAL

-  Extensión del plano de detalle 1
-  Extensión del plano de detalle 2
-  Límite del sector S-1
-  Árbol individual



#### Plano de situación ficha 1004

Plan Parcial del Sector S-1 "Los Carriles"

Anexo VIII. Inventario de pies arbóreos y arbustivos

## FICHAS DEL INVENTARIO DE PIES ARBÓREOS Y ARBUSTIVOS

### Árbol

Nº de ficha 1005  
 Tipo de elemento: Árbol individual  
 Especie: *Pinus pinea*  
 Altura (m): 5  
 Perímetro (cm): 92  
 Altura de la 1ª rama (m): 0.8  
 Diámetro de copa (m): 4

**Localización (\*):** X: 442991  
 Y: 4489110  
\* Localización aproximada, coordenadas UTM (huso 30 N ETRS 1989)

Edad relativa: Joven

### Estado fitosanitario:

**Bueno**

Madera vista: No      Copa terciada: No  
 Huecos: No      Ramas secas: No  
 Inclinación: No      Daños estructurales: No

Plagas o enfermedades No

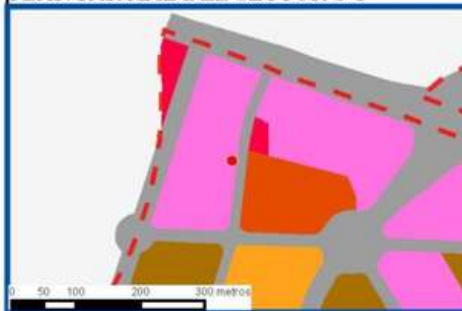


Observaciones:

### LEYENDA DEL PLAN PARCIAL:

- DPH Arroyo Valdelacasa
- RU
- RCL
- RCP
- RCPPL
- RCM
- TC
- AT M Valdelatas
- ZV, Parque Central
- ZV, Parques y Jardines
- SUI
- Equipamientos privado
- EQ
- Red Viaria
- RV, Áreas de acompañamiento


### Plano de detalle 1 PLAN PARCIAL DEL SECTOR S-1



### SECTOR S-1 "LOS CARRILES"



### Plano de detalle 2 SITUACIÓN SOBRE ORTOFOTOGRAFÍA DEL ELEMENTO



### LEYENDA GENERAL

- Extensión del plano de detalle 1
- Extensión del plano de detalle 2
- Límite del sector S-1
- Árbol individual

### Plano de situación ficha 1005

## FICHAS DEL INVENTARIO DE PIES ARBÓREOS Y ARBUSTIVOS

### Árbol

Nº de ficha 1006  
 Tipo de elemento: Agrupación de brotes de cepa  
 Especie: *Quercus ilex*  
 Altura media (m): 5  
 Perímetro medio (cm): 35  
 Altura de la 1ª rama (m): 0.5  
 Diámetro de copa medio ( 3.5

**Localización (\*):** X: 442940  
 Y: 4489110  
\* Localización aproximada, coordenadas UTM (huso 30 N ETRS 1989)

Edad relativa: Decrépito

**Estado fitosanitario: Malo**  
 Madera vista: No      Copa terciada: No  
 Huecos: No      Ramas secas: No  
 Inclinación: No      Daños estructurales: No

Plagas o enfermedades No

Observaciones:



**LEYENDA DEL PLAN PARCIAL:**

- DPH Arroyo Valdelacasa
- RU
- RCL
- RCP
- RCPPL
- RCM
- TC
- AT M Valdelatas
- ZV, Parque Central
- ZV, Parques y Jardines
- SUI
- Equipamientos privado
- EQ
- Red Viaria
- RV, Áreas de acompañamiento



Plano de detalle 2  
 SITUACIÓN SOBRE ORTOFOTOGRAFÍA DEL ELEMENTO





## FICHAS DEL INVENTARIO DE PIES ARBÓREOS Y ARBUSTIVOS

### Árbol

Nº de ficha 1007  
 Tipo de elemento: Árbol individual  
 Especie: *Ulmus pumila*  
 Altura (m): 4  
 Perímetro (cm): 85  
 Altura de la 1ª rama (m): 0.2  
 Diámetro de copa (m): 5

**Localización (\*):** X: 443629  
 Y: 4489109  
\* Localización aproximada, coordenadas UTM (huso 30 N ETRS 1989)

Edad relativa: Muerto

**Estado fitosanitario: Muerto**  
 Madera vista: No      Copa terciada: No  
 Huecos: No              Ramas secas: No  
 Inclinación: No        Daños estructurales: No

Plagas o enfermedades No

Observaciones: Presenta abundantes rebrotes



#### LEYENDA DEL PLAN PARCIAL:

-  DPH Arroyo Valdelacasa
-  RU
-  RCL
-  RCP
-  RCPPL
-  RCM
-  TC
-  AT M Valdelatas
-  ZV, Parque Central
-  ZV, Parques y Jardines
-  SUI
-  Equipamientos privado
-  EQ
-  Red Viaria
-  RV, Áreas de acompañamiento



#### Plano de detalle 2 SITUACIÓN SOBRE ORTOFOTOGRAFÍA DEL ELEMENTO



#### LEYENDA GENERAL

-  Extensión del plano de detalle 1
-  Extensión del plano de detalle 2
-  Límite del sector S-1
-  Árbol individual



#### Plano de situación ficha 1007

## FICHAS DEL INVENTARIO DE PIES ARBÓREOS Y ARBUSTIVOS

### Árbol

Nº de ficha 1008  
 Tipo de elemento: Árbol individual  
 Especie: *Pinus pinea*  
 Altura (m): 5,5  
 Perímetro (cm): 98  
 Altura de la 1ª rama (m): 1.7  
 Diámetro de copa (m): 5.5

**Localización (\*):** X: 442852  
 Y: 4489109  
\* Localización aproximada, coordenadas UTM (huso 30 N ETRS 1989)

Edad relativa: Joven

### Estado fitosanitario: Bueno

Madera vista:	No	Copa terciada:	No
Huecos:	No	Ramas secas:	No
Inclinación:	No	Daños estructurales:	No

Plagas o enfermedades No

Observaciones:



### LEYENDA DEL PLAN PARCIAL:

- DPH Arroyo Valdelacasa
- RU
- RCL
- RCP
- RCPPL
- RCM
- TC
- AT M Valdelatas
- ZV, Parque Central
- ZV, Parques y Jardines
- SUI
- Equipamientos privado
- EQ
- Red Viaria
- RV, Áreas de acompañamiento

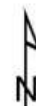


### Plano de detalle 2 SITUACIÓN SOBRE ORTOFOTOGRAFÍA DEL ELEMENTO



### LEYENDA GENERAL

- Extensión del plano de detalle 1
- Extensión del plano de detalle 2
- Límite del sector S-1
- Árbol individual



### Plano de situación ficha 1008

Plan Parcial del Sector S-1 "Los Carriles"

Anexo VIII. Inventario de pies arbóreos y arbustivos

**FICHAS DEL INVENTARIO DE PIES ARBÓREOS Y ARBUSTIVOS**

**Arbusto**

Nº de ficha 1009  
 Tipo de elemento: Arbusto individual  
 Especie: *Quercus ilex*  
 Altura (m): 1,5  
 Diámetro (m): 1

**Localización (\*):** X: 442929  
 Y: 4489109  
\* Localización aproximada, coordenadas UTM (huso 30 N ETRS 1989)

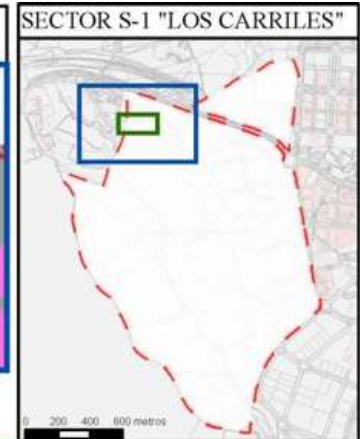
**Estado fitosanitario: Bueno**



Observaciones:

**LEYENDA DEL PLAN PARCIAL:**

- DPH Arroyo Valdelacasa
- RU
- RCL
- RCP
- RCPPL
- RCM
- TC
- AT M Valdelatas
- ZV, Parque Central
- ZV, Parques y Jardines
- SUI
- Equipamientos privado
- EQ
- Red Viaria
- RV, Áreas de acompañamiento



Plano de detalle 2  
SITUACIÓN SOBRE ORTOFOTOGRAFÍA DEL ELEMENTO



**LEYENDA GENERAL**

- Extensión del plano de detalle 1
- Extensión del plano de detalle 2
- Límite del sector S-1
- Árbol individual

**Plano de situación ficha 1009**

## FICHAS DEL INVENTARIO DE PIES ARBÓREOS Y ARBUSTIVOS

### Árbol

Nº de ficha 1010  
 Tipo de elemento: Árbol individual  
 Especie: *Quercus suber*  
 Altura (m): 3  
 Perímetro (cm): 53  
 Altura de la 1ª rama (m): 0.8  
 Diámetro de copa (m): 2.5

**Localización (\*):** X: 442862  
 Y: 4489109  
\* Localización aproximada, coordenadas UTM (huso 30 N ETRS 1989)

Edad relativa: Joven

### Estado fitosanitario: Bueno

Madera vista: No      Copa terciada: No  
 Huecos: No      Ramas secas: No  
 Inclinación: 30°      Daños estructurales: No

Plagas o enfermedades No

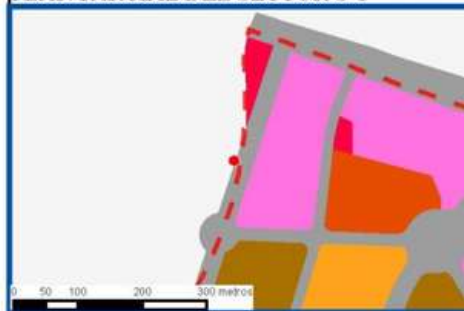


Observaciones:

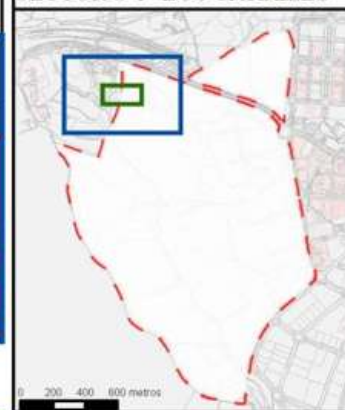
### LEYENDA DEL PLAN PARCIAL:

- DPH Arroyo Valdelacasa
- RU
- RCL
- RCP
- RCPPL
- RCM
- TC
- AT M Valdelatas
- ZV, Parque Central
- ZV, Parques y Jardines
- SUI
- Equipamientos privado
- EQ
- Red Viaria
- RV, Áreas de acompañamiento

### Plano de detalle 1 PLAN PARCIAL DEL SECTOR S-1



### SECTOR S-1 "LOS CARRILES"



### Plano de detalle 2 SITUACIÓN SOBRE ORTOFOTOGRAFÍA DEL ELEMENTO



### LEYENDA GENERAL

- Extensión del plano de detalle 1
- Extensión del plano de detalle 2
- Límite del sector S-1
- Árbol individual

### Plano de situación ficha 1010

**FICHAS DEL INVENTARIO DE PIES ARBÓREOS Y ARBUSTIVOS**

**Arbusto**

Nº de ficha 1011  
 Tipo de elemento: Arbusto individual  
 Especie: *Quercus ilex*  
 Altura (m): 1,5  
 Diámetro (m): 1,5

<b>Localización (*):</b>	X: 443828
* Localización aproximada, coordenadas UTM (huso 30 N ETRS 1989)	Y: 4489108

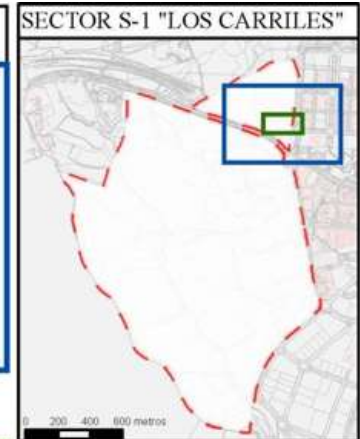
**Estado fitosanitario: Bueno**



Observaciones:

**LEYENDA DEL PLAN PARCIAL:**

- DPH Arroyo Valdelacasa
- RU
- RCL
- RCP
- RCPPL
- RCM
- TC
- AT M Valdelatas
- ZV, Parque Central
- ZV, Parques y Jardines
- SUI
- Equipamientos privado
- EQ
- Red Viaria
- RV, Áreas de acompañamiento



**Plano de detalle 2 SITUACIÓN SOBRE ORTOFOTOGRAFÍA DEL ELEMENTO**



**Plano de situación ficha 1011**

## FICHAS DEL INVENTARIO DE PIES ARBÓREOS Y ARBUSTIVOS

### Árbol

Nº de ficha 1012  
 Tipo de elemento: Árbol individual  
 Especie: *Pinus pinea*  
 Altura (m): 3,5  
 Perímetro (cm): 62  
 Altura de la 1ª rama (m): 1.2  
 Diámetro de copa (m): 2.5

**Localización (\*):** X: 442985  
 Y: 4489108  
\* Localización aproximada, coordenadas UTM (huso 30 N ETRS 1989)

Edad relativa: Joven

### Estado fitosanitario: Bueno

Madera vista:	No	Copa terciada:	No
Huecos:	No	Ramas secas:	No
Inclinación:	30°	Daños estructurales:	No

Plagas o enfermedades No

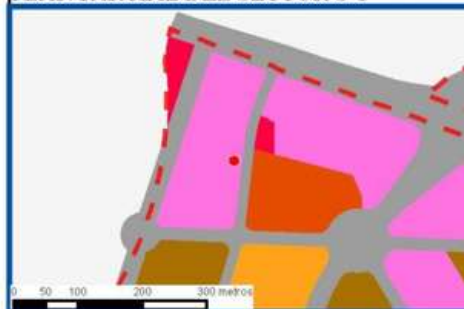


Observaciones:

#### LEYENDA DEL PLAN PARCIAL:

- DPH Arroyo Valdelacasa
- RU
- RCL
- RCP
- RCPPL
- RCM
- TC
- AT M Valdelatas
- ZV, Parque Central
- ZV, Parques y Jardines
- SUI
- Equipamientos privado
- EQ
- Red Viaria
- RV, Áreas de acompañamiento


#### Plano de detalle 1 PLAN PARCIAL DEL SECTOR S-1



#### SECTOR S-1 "LOS CARRILES"



#### Plano de detalle 2 SITUACIÓN SOBRE ORTOFOTOGRAFÍA DEL ELEMENTO



#### LEYENDA GENERAL

- Extensión del plano de detalle 1
- Extensión del plano de detalle 2
- Límite del sector S-1
- Árbol individual



#### Plano de situación ficha 1012

Plan Parcial del Sector S-1 "Los Carriles"

Anexo VIII. Inventario de pies arbóreos y arbustivos

## FICHAS DEL INVENTARIO DE PIES ARBÓREOS Y ARBUSTIVOS

### Árbol

Nº de ficha 1013  
 Tipo de elemento: Árbol individual  
 Especie: *Pinus pinea*  
 Altura (m): 6  
 Perímetro (cm): 96  
 Altura de la 1ª rama (m): 1  
 Diámetro de copa (m): 3

**Localización (\*):** X: 443001  
 Y: 4489107  
\* Localización aproximada, coordenadas UTM (huso 30 N ETRS 1989)

Edad relativa: Joven

### Estado fitosanitario:

**Bueno**

Madera vista: No      Copa terciada: No  
 Huecos: No      Ramas secas: No  
 Inclinación: No      Daños estructurales: No

Plagas o enfermedades No

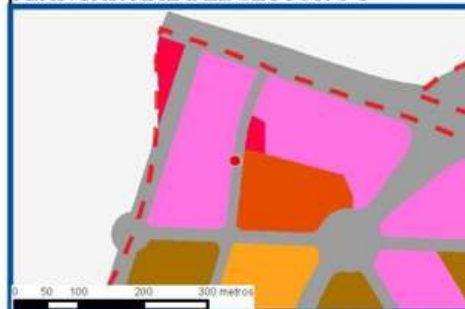


Observaciones:

### LEYENDA DEL PLAN PARCIAL:

- DPH Arroyo Valdelacasa
- RU
- RCL
- RCP
- RCPPL
- RCM
- TC
- AT M Valdelatas
- ZV, Parque Central
- ZV, Parques y Jardines
- SUI
- Equipamientos privado
- EQ
- Red Viaria
- RV, Áreas de acompañamiento


### Plano de detalle 1 PLAN PARCIAL DEL SECTOR S-1



### SECTOR S-1 "LOS CARRILES"



### Plano de detalle 2 SITUACIÓN SOBRE ORTOFOTOGRAFÍA DEL ELEMENTO



### LEYENDA GENERAL

- Extensión del plano de detalle 1
- Extensión del plano de detalle 2
- Límite del sector S-1
- Árbol individual

### Plano de situación ficha 1013

## FICHAS DEL INVENTARIO DE PIES ARBÓREOS Y ARBUSTIVOS

### Arbusto

Nº de ficha 1014  
 Tipo de elemento: Arbusto individual  
 Especie: *Populus nigra*  
 Altura (m): 2,5  
 Diámetro (m): 2,5

**Localización (\*):** X: 443567  
 Y: 4489107  
\* Localización aproximada, coordenadas UTM (huso 30 N ETRS 1989)

**Estado fitosanitario:** Bueno



Observaciones:

#### LEYENDA DEL PLAN PARCIAL:

- DPH Arroyo Valdelacasa
- RU
- RCL
- RCP
- RCPPL
- RCM
- TC
- AT M Valdelatas
- ZV, Parque Central
- ZV, Parques y Jardines
- SUI
- Equipamientos privado
- EQ
- Red Viaria
- RV, Áreas de acompañamiento

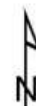


#### Plano de detalle 2 SITUACIÓN SOBRE ORTOFOTOGRAFÍA DEL ELEMENTO



#### LEYENDA GENERAL

- Extensión del plano de detalle 1
- Extensión del plano de detalle 2
- Límite del sector S-1
- Árbol individual



Plano de situación ficha 1014



## FICHAS DEL INVENTARIO DE PIES ARBÓREOS Y ARBUSTIVOS

### Árbol

Nº de ficha 1015  
 Tipo de elemento: Árbol individual  
 Especie: *Quercus ilex*  
 Altura (m): 5,5  
 Perímetro (cm): 62  
 Altura de la 1ª rama (m): 0.3  
 Diámetro de copa (m): 4.5

**Localización (\*):** X: 442940  
 Y: 4489106  
\* Localización aproximada, coordenadas UTM (huso 30 N ETRS 1989)

Edad relativa: Joven

### Estado fitosanitario:

**Bueno**

Madera vista: No      Copa terciada: No  
 Huecos: No      Ramas secas: No  
 Inclinación: No      Daños estructurales: No

Plagas o enfermedades No



Observaciones:

### LEYENDA DEL PLAN PARCIAL:

- DPH Arroyo Valdelacasa
- RU
- RCL
- RCP
- RCPPL
- RCM
- TC
- AT M Valdelatas
- ZV, Parque Central
- ZV, Parques y Jardines
- SUI
- Equipamientos privado
- EQ
- Red Viaria
- RV, Áreas de acompañamiento



### Plano de detalle 2 SITUACIÓN SOBRE ORTOFOTOGRAFÍA DEL ELEMENTO



### LEYENDA GENERAL

- Extensión del plano de detalle 1
- Extensión del plano de detalle 2
- Límite del sector S-1
- Árbol individual



### Plano de situación ficha 1015

Plan Parcial del Sector S-1 "Los Carriles"

Anexo VIII. Inventario de pies arbóreos y arbustivos

## FICHAS DEL INVENTARIO DE PIES ARBÓREOS Y ARBUSTIVOS

### Árbol

Nº de ficha 1016  
 Tipo de elemento: Árbol individual  
 Especie: *Pinus pinea*  
 Altura (m): 4  
 Perímetro (cm): 69  
 Altura de la 1ª rama (m): 1.3  
 Diámetro de copa (m): 2.5

**Localización (\*):** X: 442980  
 Y: 4489106  
\* Localización aproximada, coordenadas UTM (huso 30 N ETRS 1989)

Edad relativa: Joven

### Estado fitosanitario:

**Bueno**

Madera vista: No      Copa terciada: No  
 Huecos: No      Ramas secas: No  
 Inclinación: No      Daños estructurales: No

Plagas o enfermedades No

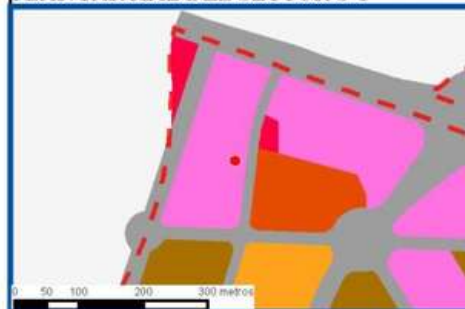


Observaciones:

### LEYENDA DEL PLAN PARCIAL:

- DPH Arroyo Valdelacasa
- RU
- RCL
- RCP
- RCPPL
- RCM
- TC
- AT M Valdelatas
- ZV, Parque Central
- ZV, Parques y Jardines
- SUI
- Equipamientos privado
- EQ
- Red Viaria
- RV, Áreas de acompañamiento


### Plano de detalle 1 PLAN PARCIAL DEL SECTOR S-1



### SECTOR S-1 "LOS CARRILES"



### Plano de detalle 2 SITUACIÓN SOBRE ORTOFOTOGRAFÍA DEL ELEMENTO



### LEYENDA GENERAL

- Extensión del plano de detalle 1
- Extensión del plano de detalle 2
- Límite del sector S-1
- Árbol individual

### Plano de situación ficha 1016

## FICHAS DEL INVENTARIO DE PIES ARBÓREOS Y ARBUSTIVOS

### Árbol

Nº de ficha 1017  
 Tipo de elemento: Árbol individual  
 Especie: *Populus nigra*  
 Altura (m): 2,5  
 Perímetro (cm): 16  
 Altura de la 1ª rama (m): 0.2  
 Diámetro de copa (m): 2

**Localización (\*):** X: 443574  
 Y: 4489106  
\* Localización aproximada, coordenadas UTM (huso 30 N ETRS 1989)

Edad relativa: Joven

### Estado fitosanitario: Bueno

Madera vista: No      Copa terciada: No  
 Huecos: No      Ramas secas: No  
 Inclinación: No      Daños estructurales: No

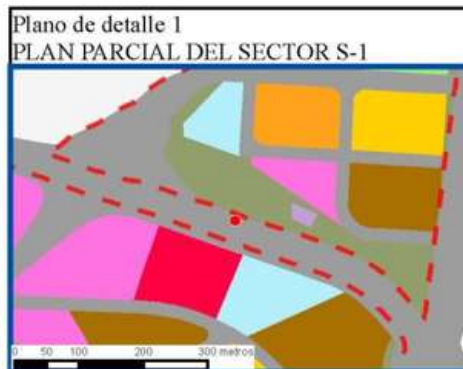
Plagas o enfermedades No

Observaciones:



### LEYENDA DEL PLAN PARCIAL:

- DPH Arroyo Valdelacasa
- RU
- RCL
- RCP
- RCPPL
- RCM
- TC
- AT M Valdelatas
- ZV, Parque Central
- ZV, Parques y Jardines
- SUI
- Equipamientos privado
- EQ
- Red Viaria
- RV, Áreas de acompañamiento

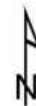


### Plano de detalle 2 SITUACIÓN SOBRE ORTOFOTOGRAFÍA DEL ELEMENTO



### LEYENDA GENERAL

- Extensión del plano de detalle 1
- Extensión del plano de detalle 2
- Límite del sector S-1
- Árbol individual



### Plano de situación ficha 1017

Plan Parcial del Sector S-1 "Los Carriles"

Anexo VIII. Inventario de pies arbóreos y arbustivos

## FICHAS DEL INVENTARIO DE PIES ARBÓREOS Y ARBUSTIVOS

### Árbol

Nº de ficha 1018  
 Tipo de elemento: Árbol individual  
 Especie: *Pinus pinea*  
 Altura (m): 6  
 Perímetro (cm): 109  
 Altura de la 1ª rama (m): 1.8  
 Diámetro de copa (m): 5.5

**Localización (\*):** X: 442853  
 Y: 4489106  
\* Localización aproximada, coordenadas UTM (huso 30 N ETRS 1989)

Edad relativa: Joven

**Estado fitosanitario: Bueno**  
 Madera vista: No      Copa terciada: No  
 Huecos: No      Ramas secas: No  
 Inclinación: No      Daños estructurales: No

Plagas o enfermedades No



Observaciones:

#### LEYENDA DEL PLAN PARCIAL:

-  DPH Arroyo Valdelacasa
-  RU
-  RCL
-  RCP
-  RCPPL
-  RCM
-  TC
-  AT M Valdelatas
-  ZV, Parque Central
-  ZV, Parques y Jardines
-  SUI
-  Equipamientos privado
-  EQ
-  Red Viaria
-  RV, Áreas de acompañamiento

#### Plano de detalle 1 PLAN PARCIAL DEL SECTOR S-1



#### SECTOR S-1 "LOS CARRILES"



#### Plano de detalle 2 SITUACIÓN SOBRE ORTOFOTOGRAFÍA DEL ELEMENTO



#### LEYENDA GENERAL

-  Extensión del plano de detalle 1
-  Extensión del plano de detalle 2
-  Límite del sector S-1
-  Árbol individual



#### Plano de situación ficha 1018

## FICHAS DEL INVENTARIO DE PIES ARBÓREOS Y ARBUSTIVOS

### Árbol

Nº de ficha 1019  
 Tipo de elemento: Árbol individual  
 Especie: *Pinus pinea*  
 Altura (m): 0,5  
 Perímetro (cm): 104  
 Altura de la 1ª rama (m): 1.6  
 Diámetro de copa (m): 4.5

**Localización (\*):** X: 442995  
 Y: 4489105  
\* Localización aproximada, coordenadas UTM (huso 30 N ETRS 1989)

Edad relativa: Joven

### Estado fitosanitario:

**Bueno**

Madera vista: No      Copa terciada: No  
 Huecos: No      Ramas secas: No  
 Inclinación: No      Daños estructurales: No

Plagas o enfermedades No

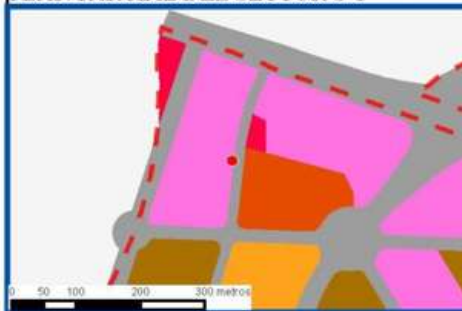


Observaciones:

### LEYENDA DEL PLAN PARCIAL:

-  DPH Arroyo Valdelacasa
-  RU
-  RCL
-  RCP
-  RCPPL
-  RCM
-  TC
-  AT M Valdelatas
-  ZV, Parque Central
-  ZV, Parques y Jardines
-  SUI
-  Equipamientos privado
-  EQ
-  Red Viaria
-  RV, Áreas de acompañamiento

### Plano de detalle 1 PLAN PARCIAL DEL SECTOR S-1



### SECTOR S-1 "LOS CARRILES"



### Plano de detalle 2 SITUACIÓN SOBRE ORTOFOTOGRAFÍA DEL ELEMENTO



### LEYENDA GENERAL

-  Extensión del plano de detalle 1
-  Extensión del plano de detalle 2
-  Límite del sector S-1
-  Árbol individual

### Plano de situación ficha 1019

Plan Parcial del Sector S-1 "Los Carriles"

Anexo VIII. Inventario de pies arbóreos y arbustivos

## FICHAS DEL INVENTARIO DE PIES ARBÓREOS Y ARBUSTIVOS

### Árbol

Nº de ficha 1020  
 Tipo de elemento: Árbol individual  
 Especie: *Quercus suber*  
 Altura (m): 2,5  
 Perímetro (cm): 28  
 Altura de la 1ª rama (m): 0.1  
 Diámetro de copa (m): 1.5

**Localización (\*):** X: 442977  
 Y: 4489105  
\* Localización aproximada, coordenadas UTM (huso 30 N ETRS 1989)

Edad relativa: Joven

### Estado fitosanitario: Bueno

Madera vista: No      Copa terciada: No  
 Huecos: No      Ramas secas: No  
 Inclinación: No      Daños estructurales: No

Plagas o enfermedades No

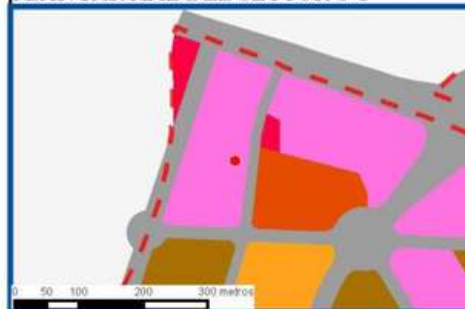


Observaciones:

#### LEYENDA DEL PLAN PARCIAL:

- DPH Arroyo Valdelacasa
- RU
- RCL
- RCP
- RCPPL
- RCM
- TC
- AT M Valdelatas
- ZV, Parque Central
- ZV, Parques y Jardines
- SUI
- Equipamientos privado
- EQ
- Red Viaria
- RV, Áreas de acompañamiento

#### Plano de detalle 1 PLAN PARCIAL DEL SECTOR S-1



#### SECTOR S-1 "LOS CARRILES"



#### Plano de detalle 2 SITUACIÓN SOBRE ORTOFOTOGRAFÍA DEL ELEMENTO



#### LEYENDA GENERAL

- Extensión del plano de detalle 1
- Extensión del plano de detalle 2
- Límite del sector S-1
- Árbol individual

#### Plano de situación ficha 1020

**FICHAS DEL INVENTARIO DE PIES ARBÓREOS Y ARBUSTIVOS**

**Arbusto**

Nº de ficha 1021  
 Tipo de elemento: Arbusto individual  
 Especie: *Quercus ilex*  
 Altura (m): 2,5  
 Diámetro (m): 1,5

<b>Localización (*):</b>	X: 442934
* Localización aproximada, coordenadas UTM (huso 30 N ETRS 1989)	Y: 4489104

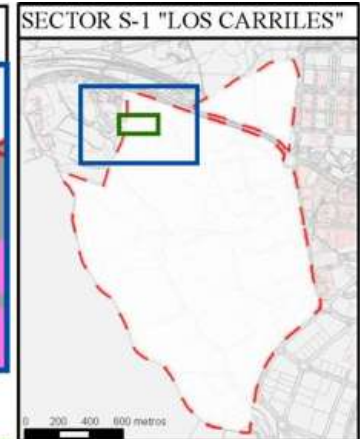
**Estado fitosanitario: Bueno**



Observaciones:

**LEYENDA DEL PLAN PARCIAL:**

- DPH Arroyo Valdelacasa
- RU
- RCL
- RCP
- RCPPL
- RCM
- TC
- AT M Valdelatas
- ZV, Parque Central
- ZV, Parques y Jardines
- SUI
- Equipamientos privado
- EQ
- Red Viaria
- RV, Áreas de acompañamiento



**Plano de detalle 2 SITUACIÓN SOBRE ORTOFOTOGRAFÍA DEL ELEMENTO**



**LEYENDA GENERAL**

- Extensión del plano de detalle 1
- Extensión del plano de detalle 2
- Límite del sector S-1
- Árbol individual

**Plano de situación ficha 1021**

## FICHAS DEL INVENTARIO DE PIES ARBÓREOS Y ARBUSTIVOS

### Árbol

Nº de ficha 1022  
 Tipo de elemento: Árbol individual  
 Especie: *Pinus pinea*  
 Altura (m): 2,5  
 Perímetro (cm): 58  
 Altura de la 1ª rama (m): 1.3  
 Diámetro de copa (m): 3.5

**Localización (\*):** X: 442974  
 Y: 4489104  
\* Localización aproximada, coordenadas UTM (huso 30 N ETRS 1989)

Edad relativa: Joven

### Estado fitosanitario:

**Bueno**

Madera vista: No      Copa terciada: No  
 Huecos: No      Ramas secas: No  
 Inclinación: No      Daños estructurales: No

Plagas o enfermedades No



Observaciones:

### LEYENDA DEL PLAN PARCIAL:

- DPH Arroyo Valdelacasa
- RU
- RCL
- RCP
- RCPPL
- RCM
- TC
- AT M Valdelatas
- ZV, Parque Central
- ZV, Parques y Jardines
- SUI
- Equipamientos privado
- EQ
- Red Viaria
- RV, Áreas de acompañamiento

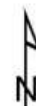


### Plano de detalle 2 SITUACIÓN SOBRE ORTOFOTOGRAFÍA DEL ELEMENTO



### LEYENDA GENERAL

- Extensión del plano de detalle 1
- Extensión del plano de detalle 2
- Límite del sector S-1
- Árbol individual



Plano de situación ficha 1022

Plan Parcial del Sector S-1 "Los Carriles"

Anexo VIII. Inventario de pies arbóreos y arbustivos



## FICHAS DEL INVENTARIO DE PIES ARBÓREOS Y ARBUSTIVOS

### Arbusto

Nº de ficha 1023  
 Tipo de elemento: Arbusto individual  
 Especie: *Quercus ilex*  
 Altura (m): 4  
 Diámetro (m): 3,5

**Localización (\*):** X: 442907  
 Y: 4489103  
\* Localización aproximada, coordenadas UTM (huso 30 N ETRS 1989)

**Estado fitosanitario:** Bueno

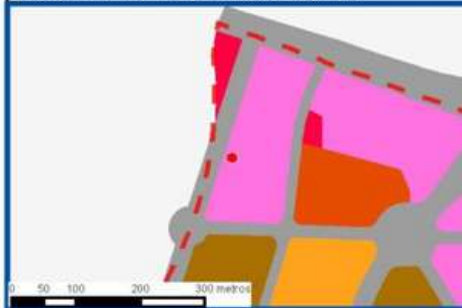


Observaciones:

#### LEYENDA DEL PLAN PARCIAL:

-  DPH Arroyo Valdelacasa
-  RU
-  RCL
-  RCP
-  RCPPL
-  RCM
-  TC
-  AT M Valdelatas
-  ZV, Parque Central
-  ZV, Parques y Jardines
-  SUI
-  Equipamientos privado
-  EQ
-  Red Viaria
-  RV, Áreas de acompañamiento

#### Plano de detalle 1 PLAN PARCIAL DEL SECTOR S-1



#### SECTOR S-1 "LOS CARRILES"



#### Plano de detalle 2 SITUACIÓN SOBRE ORTOFOTOGRAFÍA DEL ELEMENTO



#### LEYENDA GENERAL

-  Extensión del plano de detalle 1
-  Extensión del plano de detalle 2
-  Límite del sector S-1
-  Árbol individual



#### Plano de situación ficha 1023

**FICHAS DEL INVENTARIO DE PIES ARBÓREOS Y ARBUSTIVOS**

**Arbusto**

Nº de ficha 1024  
 Tipo de elemento: Arbusto individual  
 Especie: *Quercus ilex*  
 Altura (m): 2,5  
 Diámetro (m): 1,5

**Localización (\*):** X: 442917  
 Y: 4489103  
\* Localización aproximada, coordenadas UTM (huso 30 N ETRS 1989)

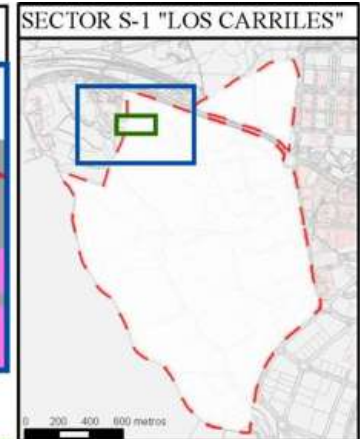
**Estado fitosanitario: Bueno**



Observaciones:

**LEYENDA DEL PLAN PARCIAL:**

- DPH Arroyo Valdelacasa
- RU
- RCL
- RCP
- RCPPL
- RCM
- TC
- AT M Valdelatas
- ZV, Parque Central
- ZV, Parques y Jardines
- SUI
- Equipamientos privado
- EQ
- Red Viaria
- RV, Áreas de acompañamiento



Plano de detalle 2  
SITUACIÓN SOBRE ORTOFOTOGRAFÍA DEL ELEMENTO



## FICHAS DEL INVENTARIO DE PIES ARBÓREOS Y ARBUSTIVOS

### Árbol

Nº de ficha 1025  
 Tipo de elemento: Árbol individual  
 Especie: *Quercus ilex*  
 Altura (m): 2,5  
 Perímetro (cm): 27  
 Altura de la 1ª rama (m): 0.8  
 Diámetro de copa (m): 1.5

**Localización (\*):** X: 442866  
 Y: 4489103  
\* Localización aproximada, coordenadas UTM (huso 30 N ETRS 1989)

Edad relativa: Joven

**Estado fitosanitario: Bueno**  
 Madera vista: No      Copa terciada: No  
 Huecos: No      Ramas secas: No  
 Inclinación: No      Daños estructurales: No

Plagas o enfermedades No

Observaciones:



#### LEYENDA DEL PLAN PARCIAL:

- DPH Arroyo Valdelacasa
- RU
- RCL
- RCP
- RCPPL
- RCM
- TC
- AT M Valdelatas
- ZV, Parque Central
- ZV, Parques y Jardines
- SUI
- Equipamientos privado
- EQ
- Red Viaria
- RV, Áreas de acompañamiento

#### Plano de detalle 1 PLAN PARCIAL DEL SECTOR S-1



#### SECTOR S-1 "LOS CARRILES"



#### Plano de detalle 2 SITUACIÓN SOBRE ORTOFOTOGRAFÍA DEL ELEMENTO



#### LEYENDA GENERAL

- Extensión del plano de detalle 1
- Extensión del plano de detalle 2
- Límite del sector S-1
- Árbol individual

#### Plano de situación ficha 1025

## FICHAS DEL INVENTARIO DE PIES ARBÓREOS Y ARBUSTIVOS

### Árbol

Nº de ficha 1026  
 Tipo de elemento: Árbol individual  
 Especie: *Pinus pinea*  
 Altura (m): 2,5  
 Perímetro (cm): 62  
 Altura de la 1ª rama (m): 1.4  
 Diámetro de copa (m): 3

**Localización (\*):** X: 442968  
 Y: 4489102  
\* Localización aproximada, coordenadas UTM (huso 30 N ETRS 1989)

Edad relativa: Joven

### Estado fitosanitario:

**Bueno**

Madera vista: No      Copa terciada: No  
 Huecos: No      Ramas secas: No  
 Inclinación: 40°      Daños estructurales: No

Plagas o enfermedades No



Observaciones:

### LEYENDA DEL PLAN PARCIAL:

- DPH Arroyo Valdelacasa
- RU
- RCL
- RCP
- RCPPL
- RCM
- TC
- AT M Valdelatas
- ZV, Parque Central
- ZV, Parques y Jardines
- SUI
- Equipamientos privado
- EQ
- Red Viaria
- RV, Áreas de acompañamiento

### Plano de detalle 1 PLAN PARCIAL DEL SECTOR S-1



### SECTOR S-1 "LOS CARRILES"



### Plano de detalle 2 SITUACIÓN SOBRE ORTOFOTOGRAFÍA DEL ELEMENTO



### LEYENDA GENERAL

- Extensión del plano de detalle 1
- Extensión del plano de detalle 2
- Límite del sector S-1
- Árbol individual

### Plano de situación ficha 1026

**FICHAS DEL INVENTARIO DE PIES ARBÓREOS Y ARBUSTIVOS**

**Arbusto**

Nº de ficha 1027  
 Tipo de elemento: Arbusto individual  
 Especie: *Spartium junceum*  
 Altura (m): 2  
 Diámetro (m): 2

**Localización (\*):** X: 443580  
 Y: 4489102  
\* Localización aproximada, coordenadas UTM (huso 30 N ETRS 1989)

**Estado fitosanitario: Bueno**



Observaciones:

**LEYENDA DEL PLAN PARCIAL:**

- DPH Arroyo Valdelacasa
- RU
- RCL
- RCP
- RCPPL
- RCM
- TC
- AT M Valdelatas
- ZV, Parque Central
- ZV, Parques y Jardines
- SUI
- Equipamientos privado
- EQ
- Red Viaria
- RV, Áreas de acompañamiento



**Plano de detalle 2 SITUACIÓN SOBRE ORTOFOTOGRAFÍA DEL ELEMENTO**



**Plano de situación ficha 1027**

**FICHAS DEL INVENTARIO DE PIES ARBÓREOS Y ARBUSTIVOS**

**Arbusto**

Nº de ficha 1028  
 Tipo de elemento: Arbusto individual  
 Especie: *Quercus ilex*  
 Altura (m): 2,5  
 Diámetro (m): 1,5

**Localización (\*):** X: 442932  
 Y: 4489101  
\* Localización aproximada, coordenadas UTM (huso 30 N ETRS 1989)

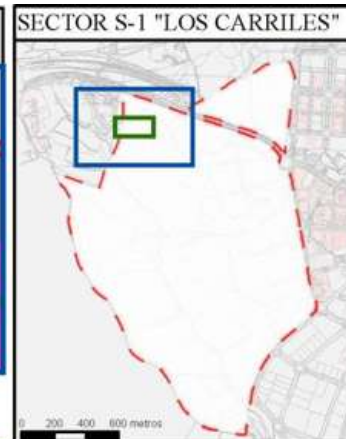
**Estado fitosanitario: Bueno**



Observaciones:

**LEYENDA DEL PLAN PARCIAL:**

- DPH Arroyo Valdelacasa
- RU
- RCL
- RCP
- RCPPL
- RCM
- TC
- AT M Valdelatas
- ZV, Parque Central
- ZV, Parques y Jardines
- SUI
- Equipamientos privado
- EQ
- Red Viaria
- RV, Áreas de acompañamiento



Plano de detalle 2  
 SITUACIÓN SOBRE ORTOFOTOGRAFÍA DEL ELEMENTO



## FICHAS DEL INVENTARIO DE PIES ARBÓREOS Y ARBUSTIVOS

### Árbol

Nº de ficha 1029  
 Tipo de elemento: Árbol individual  
 Especie: *Pinus pinea*  
 Altura (m): 6  
 Perímetro (cm): 85  
 Altura de la 1ª rama (m): 1.7  
 Diámetro de copa (m): 4

**Localización (\*):** X: 443000  
 Y: 4489101  
\* Localización aproximada, coordenadas UTM (huso 30 N ETRS 1989)

Edad relativa: Joven

**Estado fitosanitario: Bueno**  
 Madera vista: No      Copa terciada: No  
 Huecos: No      Ramas secas: No  
 Inclinación: No      Daños estructurales: No

Plagas o enfermedades No

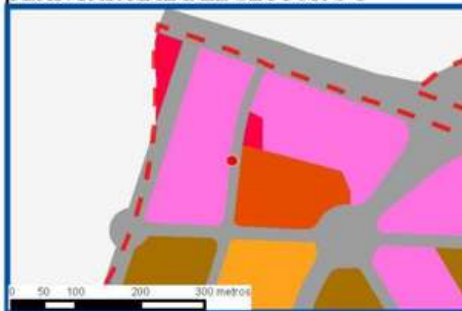


Observaciones:

#### LEYENDA DEL PLAN PARCIAL:

-  DPH Arroyo Valdelacasa
-  RU
-  RCL
-  RCP
-  RCPPL
-  RCM
-  TC
-  AT M Valdelatas
-  ZV, Parque Central
-  ZV, Parques y Jardines
-  SUI
-  Equipamientos privado
-  EQ
-  Red Viaria
-  RV, Áreas de acompañamiento

#### Plano de detalle 1 PLAN PARCIAL DEL SECTOR S-1



#### SECTOR S-1 "LOS CARRILES"



#### Plano de detalle 2 SITUACIÓN SOBRE ORTOFOTOGRAFÍA DEL ELEMENTO



#### LEYENDA GENERAL

-  Extensión del plano de detalle 1
-  Extensión del plano de detalle 2
-  Límite del sector S-1
-  Árbol individual



#### Plano de situación ficha 1029

## FICHAS DEL INVENTARIO DE PIES ARBÓREOS Y ARBUSTIVOS

### Arbusto

Nº de ficha 1030  
 Tipo de elemento: Arbusto individual  
 Especie: *Quercus ilex*  
 Altura (m): 1,5  
 Diámetro (m): 1,5

**Localización (\*):** X: 442936  
 Y: 4489101  
\* Localización aproximada, coordenadas UTM (huso 30 N ETRS 1989)

**Estado fitosanitario:** Bueno



Observaciones:

#### LEYENDA DEL PLAN PARCIAL:

- DPH Arroyo Valdelacasa
- RU
- RCL
- RCP
- RCPPL
- RCM
- TC
- AT M Valdelatas
- ZV, Parque Central
- ZV, Parques y Jardines
- SUI
- Equipamientos privado
- EQ
- Red Viaria
- RV, Áreas de acompañamiento

#### Plano de detalle 1 PLAN PARCIAL DEL SECTOR S-1



#### SECTOR S-1 "LOS CARRILES"



#### Plano de detalle 2 SITUACIÓN SOBRE ORTOFOTOGRAFÍA DEL ELEMENTO



#### LEYENDA GENERAL

- Extensión del plano de detalle 1
- Extensión del plano de detalle 2
- Límite del sector S-1
- Árbol individual

#### Plano de situación ficha 1030



## FICHAS DEL INVENTARIO DE PIES ARBÓREOS Y ARBUSTIVOS

### Árbol

Nº de ficha 1031  
 Tipo de elemento: Árbol individual  
 Especie: *Pinus pinea*  
 Altura (m): 2,5  
 Perímetro (cm): 42  
 Altura de la 1ª rama (m): 0.9  
 Diámetro de copa (m): 2

**Localización (\*):** X: 442963  
 Y: 4489100  
\* Localización aproximada, coordenadas UTM (huso 30 N ETRS 1989)

Edad relativa: Joven

**Estado fitosanitario: Regular**  
 Madera vista: No      Copa terciada: No  
 Huecos: No      Ramas secas: No  
 Inclinación: No      Daños estructurales: No

Plagas o enfermedades: Bolsón de procesionaria




Observaciones:

#### LEYENDA DEL PLAN PARCIAL:

- DPH Arroyo Valdelacasa
- RU
- RCL
- RCP
- RCPPL
- RCM
- TC
- AT M Valdelatas
- ZV, Parque Central
- ZV, Parques y Jardines
- SUI
- Equipamientos privado
- EQ
- Red Viaria
- RV, Áreas de acompañamiento



#### Plano de detalle 2 SITUACIÓN SOBRE ORTOFOTOGRAFÍA DEL ELEMENTO



#### LEYENDA GENERAL

- Extensión del plano de detalle 1
- Extensión del plano de detalle 2
- Límite del sector S-1
- Árbol individual

Plano de situación ficha 1031

**FICHAS DEL INVENTARIO DE PIES ARBÓREOS Y ARBUSTIVOS**

**Árbol**

Nº de ficha 1032  
 Tipo de elemento: Árbol individual  
 Especie: *Pinus pinea*  
 Altura (m): 6  
 Perímetro (cm): 108  
 Altura de la 1ª rama (m): 1.4  
 Diámetro de copa (m): 5.5

**Localización (\*):** X: 442993  
 Y: 4489100  
\* Localización aproximada, coordenadas UTM (huso 30 N ETRS 1989)

Edad relativa: Joven

**Estado fitosanitario:**

**Bueno**

Madera vista: No      Copa terciada: No  
 Huecos: No      Ramas secas: No  
 Inclinación: No      Daños estructurales: No

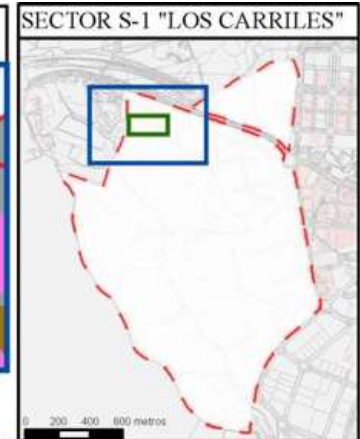
Plagas o enfermedades No




Observaciones:

**LEYENDA DEL PLAN PARCIAL:**

- DPH Arroyo Valdelacasa
- RU
- RCL
- RCP
- RCPPL
- RCM
- TC
- AT M Valdelatas
- ZV, Parque Central
- ZV, Parques y Jardines
- SUI
- Equipamientos privado
- EQ
- Red Viaria
- RV, Áreas de acompañamiento



**Plano de detalle 2  
 SITUACIÓN SOBRE ORTOFOTOGRAFÍA DEL ELEMENTO**



**LEYENDA GENERAL**

- Extensión del plano de detalle 1
- Extensión del plano de detalle 2
- Límite del sector S-1
- Árbol individual



**Plano de situación ficha 1032**

## FICHAS DEL INVENTARIO DE PIES ARBÓREOS Y ARBUSTIVOS

### Árbol

Nº de ficha 1033  
 Tipo de elemento: Árbol individual  
 Especie: *Quercus suber*  
 Altura (m): 2,5  
 Perímetro (cm): 35  
 Altura de la 1ª rama (m): 1.2  
 Diámetro de copa (m): 1.5

**Localización (\*):** X: 442864  
 Y: 4489099  
\* Localización aproximada, coordenadas UTM (huso 30 N ETRS 1989)

Edad relativa: Joven

### Estado fitosanitario: Bueno

Madera vista:	No	Copa terciada:	No
Huecos:	No	Ramas secas:	No
Inclinación:	30°	Daños estructurales:	No

Plagas o enfermedades No



Observaciones:

### LEYENDA DEL PLAN PARCIAL:

- DPH Arroyo Valdelacasa
- RU
- RCL
- RCP
- RCPPL
- RCM
- TC
- AT M Valdelatas
- ZV, Parque Central
- ZV, Parques y Jardines
- SUI
- Equipamientos privado
- EQ
- Red Viaria
- RV, Áreas de acompañamiento

Plano de detalle 1  
 PLAN PARCIAL DEL SECTOR S-1



SECTOR S-1 "LOS CARRILES"



Plano de detalle 2  
 SITUACIÓN SOBRE ORTOFOTOGRAFÍA DEL ELEMENTO



### LEYENDA GENERAL

- Extensión del plano de detalle 1
- Extensión del plano de detalle 2
- Límite del sector S-1
- Árbol individual

Plano de situación ficha 1033

## FICHAS DEL INVENTARIO DE PIES ARBÓREOS Y ARBUSTIVOS

### Árbol

Nº de ficha 1034  
 Tipo de elemento: Árbol individual  
 Especie: *Pinus pinea*  
 Altura (m): 5,5  
 Perímetro (cm): 102  
 Altura de la 1ª rama (m): 1.7  
 Diámetro de copa (m): 4.5

**Localización (\*):** X: 442844  
 Y: 4489099  
\* Localización aproximada, coordenadas UTM (huso 30 N ETRS 1989)

Edad relativa: Joven

### Estado fitosanitario: Bueno

Madera vista: No      Copa terciada: No  
 Huecos: No      Ramas secas: No  
 Inclinación: No      Daños estructurales: No

Plagas o enfermedades No

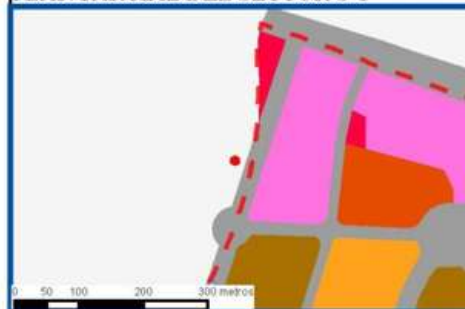


Observaciones:

### LEYENDA DEL PLAN PARCIAL:

- DPH Arroyo Valdelacasa
- RU
- RCL
- RCP
- RCPPL
- RCM
- TC
- AT M Valdelatas
- ZV, Parque Central
- ZV, Parques y Jardines
- SUI
- Equipamientos privado
- EQ
- Red Viaria
- RV, Áreas de acompañamiento

### Plano de detalle 1 PLAN PARCIAL DEL SECTOR S-1



### SECTOR S-1 "LOS CARRILES"



### Plano de detalle 2 SITUACIÓN SOBRE ORTOFOTOGRAFÍA DEL ELEMENTO



### LEYENDA GENERAL

- Extensión del plano de detalle 1
- Extensión del plano de detalle 2
- Límite del sector S-1
- Árbol individual

### Plano de situación ficha 1034

## FICHAS DEL INVENTARIO DE PIES ARBÓREOS Y ARBUSTIVOS

### Árbol

Nº de ficha 1035  
 Tipo de elemento: Árbol individual  
 Especie: *Pinus pinea*  
 Altura (m): 3  
 Perímetro (cm): 47  
 Altura de la 1ª rama (m): 0.8  
 Diámetro de copa (m): 2.5

**Localización (\*):** X: 442857  
 Y: 4489099  
\* Localización aproximada, coordenadas UTM (huso 30 N ETRS 1989)

Edad relativa: Joven

### Estado fitosanitario:

**Bueno**

Madera vista: No      Copa terciada: No  
 Huecos: No      Ramas secas: No  
 Inclinación: No      Daños estructurales: No

Plagas o enfermedades No

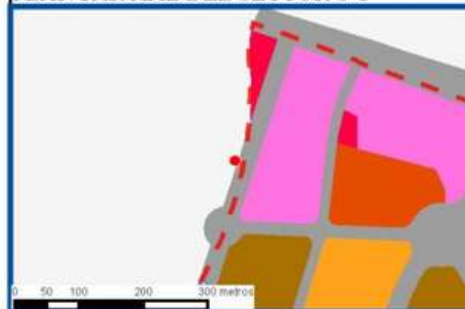


Observaciones:

### LEYENDA DEL PLAN PARCIAL:

-  DPH Arroyo Valdelacasa
-  RU
-  RCL
-  RCP
-  RCPPL
-  RCM
-  TC
-  AT M Valdelatas
-  ZV, Parque Central
-  ZV, Parques y Jardines
-  SUI
-  Equipamientos privado
-  EQ
-  Red Viaria
-  RV, Áreas de acompañamiento

### Plano de detalle 1 PLAN PARCIAL DEL SECTOR S-1



### SECTOR S-1 "LOS CARRILES"



### Plano de detalle 2 SITUACIÓN SOBRE ORTOFOTOGRAFÍA DEL ELEMENTO



### LEYENDA GENERAL

-  Extensión del plano de detalle 1
-  Extensión del plano de detalle 2
-  Límite del sector S-1
-  Árbol individual



### Plano de situación ficha 1035

Plan Parcial del Sector S-1 "Los Carriles"

Anexo VIII. Inventario de pies arbóreos y arbustivos

**FICHAS DEL INVENTARIO DE PIES ARBÓREOS Y ARBUSTIVOS**

**Arbusto**

Nº de ficha 1036  
 Tipo de elemento: Arbusto individual  
 Especie: *Quercus ilex*  
 Altura (m): 1,5  
 Diámetro (m): 2,5

**Localización (\*):** X: 442873  
 Y: 4489098  
\* Localización aproximada, coordenadas UTM (huso 30 N ETRS 1989)

**Estado fitosanitario: Bueno**



Observaciones:

**LEYENDA DEL PLAN PARCIAL:**

- DPH Arroyo Valdelacasa
- RU
- RCL
- RCP
- RCPPL
- RCM
- TC
- AT M Valdelatas
- ZV, Parque Central
- ZV, Parques y Jardines
- SUI
- Equipamientos privado
- EQ
- Red Viaria
- RV, Áreas de acompañamiento



**Plano de detalle 2  
SITUACIÓN SOBRE ORTOFOTOGRAFÍA DEL ELEMENTO**



**FICHAS DEL INVENTARIO DE PIES ARBÓREOS Y ARBUSTIVOS**

**Árbol**

Nº de ficha 1037  
 Tipo de elemento: Árbol individual  
 Especie: *Pinus pinea*  
 Altura (m): 5,5  
 Perímetro (cm): 130  
 Altura de la 1ª rama (m): 1.7  
 Diámetro de copa (m): 5.5

**Localización (\*):** X: 442849  
 Y: 4489098  
\* Localización aproximada, coordenadas UTM (huso 30 N ETRS 1989)

Edad relativa: Joven

**Estado fitosanitario: Bueno**  
 Madera vista: No      Copa terciada: No  
 Huecos: No              Ramas secas: No  
 Inclinación: No        Daños estructurales: No

Plagas o enfermedades No



Observaciones:

**LEYENDA DEL PLAN PARCIAL:**

- DPH Arroyo Valdelacasa
- RU
- RCL
- RCP
- RCPPL
- RCM
- TC
- AT M Valdelatas
- ZV, Parque Central
- ZV, Parques y Jardines
- SUI
- Equipamientos privado
- EQ
- Red Viaria
- RV, Áreas de acompañamiento



**Plano de detalle 2  
SITUACIÓN SOBRE ORTOFOTOGRAFÍA DEL ELEMENTO**



**LEYENDA GENERAL**

- Extensión del plano de detalle 1
- Extensión del plano de detalle 2
- Límite del sector S-1
- Árbol individual



**Plano de situación ficha 1037**

**FICHAS DEL INVENTARIO DE PIES ARBÓREOS Y ARBUSTIVOS**

**Árbol**

Nº de ficha 1038  
 Tipo de elemento: Árbol individual  
 Especie: *Pinus pinea*  
 Altura (m): 4  
 Perímetro (cm): 71  
 Altura de la 1ª rama (m): 1.2  
 Diámetro de copa (m): 4.5

**Localización (\*):** X: 442966  
 Y: 4489097  
\* Localización aproximada, coordenadas UTM (huso 30 N ETRS 1989)

Edad relativa: Joven

**Estado fitosanitario: Bueno**  
 Madera vista: No      Copa terciada: No  
 Huecos: No      Ramas secas: No  
 Inclinación: No      Daños estructurales: No

Plagas o enfermedades No



Observaciones:

**LEYENDA DEL PLAN PARCIAL:**

- DPH Arroyo Valdelacasa
- RU
- RCL
- RCP
- RCPPL
- RCM
- TC
- AT M Valdelatas
- ZV, Parque Central
- ZV, Parques y Jardines
- SUI
- Equipamientos privado
- EQ
- Red Viaria
- RV, Áreas de acompañamiento



**Plano de detalle 2  
 SITUACIÓN SOBRE ORTOFOTOGRAFÍA DEL ELEMENTO**



**LEYENDA GENERAL**

- Extensión del plano de detalle 1
- Extensión del plano de detalle 2
- Límite del sector S-1
- Árbol individual

**Plano de situación ficha 1038**



## FICHAS DEL INVENTARIO DE PIES ARBÓREOS Y ARBUSTIVOS

### Árbol

Nº de ficha 1039  
 Tipo de elemento: Árbol individual  
 Especie: *Pinus pinea*  
 Altura (m): 5  
 Perímetro (cm): 126  
 Altura de la 1ª rama (m): 0.1  
 Diámetro de copa (m): 4.5

**Localización (\*):** X: 442876  
 Y: 4489097  
\* Localización aproximada, coordenadas UTM (huso 30 N ETRS 1989)

Edad relativa: Joven

### Estado fitosanitario:

**Bueno**

Madera vista: No      Copa terciada: No  
 Huecos: No      Ramas secas: No  
 Inclinación: No      Daños estructurales: No

Plagas o enfermedades No

Observaciones: Pie bifurcado



### LEYENDA DEL PLAN PARCIAL:

- DPH Arroyo Valdelacasa
- RU
- RCL
- RCP
- RCPPL
- RCM
- TC
- AT M Valdelatas
- ZV, Parque Central
- ZV, Parques y Jardines
- SUI
- Equipamientos privado
- EQ
- Red Viaria
- RV, Áreas de acompañamiento

### Plano de detalle 1 PLAN PARCIAL DEL SECTOR S-1



### SECTOR S-1 "LOS CARRILES"



### Plano de detalle 2 SITUACIÓN SOBRE ORTOFOTOGRAFÍA DEL ELEMENTO



### LEYENDA GENERAL

- Extensión del plano de detalle 1
- Extensión del plano de detalle 2
- Límite del sector S-1
- Árbol individual

### Plano de situación ficha 1039

Plan Parcial del Sector S-1 "Los Carriles"

Anexo VIII. Inventario de pies arbóreos y arbustivos

## FICHAS DEL INVENTARIO DE PIES ARBÓREOS Y ARBUSTIVOS

### Árbol

Nº de ficha 1040  
 Tipo de elemento: Árbol individual  
 Especie: *Quercus suber*  
 Altura (m): 2,5  
 Perímetro (cm): 29  
 Altura de la 1ª rama (m): 0.6  
 Diámetro de copa (m): 1.5

**Localización (\*):** X: 442859  
 Y: 4489097  
\* Localización aproximada, coordenadas UTM (huso 30 N ETRS 1989)

Edad relativa: Joven

**Estado fitosanitario: Bueno**  
 Madera vista: Si      Copa terciada: No  
 Huecos: No      Ramas secas: No  
 Inclinación: No      Daños estructurales: No

Plagas o enfermedades No

Observaciones:



#### LEYENDA DEL PLAN PARCIAL:

- DPH Arroyo Valdelacasa
- RU
- RCL
- RCP
- RCPPL
- RCM
- TC
- AT M Valdelatas
- ZV, Parque Central
- ZV, Parques y Jardines
- SUI
- Equipamientos privado
- EQ
- Red Viaria
- RV, Áreas de acompañamiento



#### Plano de detalle 2 SITUACIÓN SOBRE ORTOFOTOGRAFÍA DEL ELEMENTO



#### LEYENDA GENERAL

- Extensión del plano de detalle 1
- Extensión del plano de detalle 2
- Límite del sector S-1
- Árbol individual

#### Plano de situación ficha 1040

## FICHAS DEL INVENTARIO DE PIES ARBÓREOS Y ARBUSTIVOS

### Árbol

Nº de ficha 1041  
 Tipo de elemento: Árbol individual  
 Especie: *Quercus ilex*  
 Altura (m): 5  
 Perímetro (cm): 75  
 Altura de la 1ª rama (m): 0.2  
 Diámetro de copa (m): 4.5

**Localización (\*):** X: 442919  
 Y: 4489096  
\* Localización aproximada, coordenadas UTM (huso 30 N ETRS 1989)

Edad relativa: Joven

### Estado fitosanitario:

**Bueno**

Madera vista: No      Copa terciada: No  
 Huecos: No      Ramas secas: No  
 Inclinación: No      Daños estructurales: No

Plagas o enfermedades No



Observaciones:

### LEYENDA DEL PLAN PARCIAL:

- DPH Arroyo Valdelacasa
- RU
- RCL
- RCP
- RCPPL
- RCM
- TC
- AT M Valdelatas
- ZV, Parque Central
- ZV, Parques y Jardines
- SUI
- Equipamientos privado
- EQ
- Red Viaria
- RV, Áreas de acompañamiento

### Plano de detalle 1 PLAN PARCIAL DEL SECTOR S-1



### SECTOR S-1 "LOS CARRILES"



### Plano de detalle 2 SITUACIÓN SOBRE ORTOFOTOGRAFÍA DEL ELEMENTO



### LEYENDA GENERAL

- Extensión del plano de detalle 1
- Extensión del plano de detalle 2
- Límite del sector S-1
- Árbol individual



### Plano de situación ficha 1041

## FICHAS DEL INVENTARIO DE PIES ARBÓREOS Y ARBUSTIVOS

### Árbol

Nº de ficha 1042  
 Tipo de elemento: Árbol individual  
 Especie: *Pinus pinea*  
 Altura (m): 5,5  
 Perímetro (cm): 95  
 Altura de la 1ª rama (m): 1.8  
 Diámetro de copa (m): 5

**Localización (\*):** X: 442871  
 Y: 4489096  
\* Localización aproximada, coordenadas UTM (huso 30 N ETRS 1989)

Edad relativa: Joven

### Estado fitosanitario: Bueno

Madera vista:	No	Copa terciada:	No
Huecos:	No	Ramas secas:	No
Inclinación:	No	Daños estructurales:	No

Plagas o enfermedades No

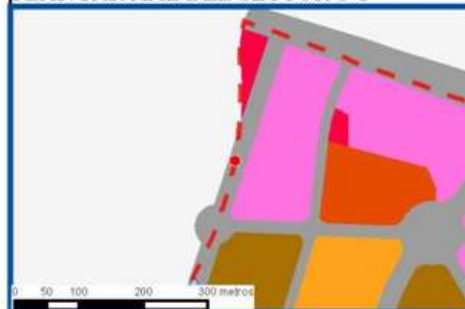


Observaciones:

#### LEYENDA DEL PLAN PARCIAL:

- DPH Arroyo Valdelacasa
- RU
- RCL
- RCP
- RCPPL
- RCM
- TC
- AT M Valdelatas
- ZV, Parque Central
- ZV, Parques y Jardines
- SUI
- Equipamientos privado
- EQ
- Red Viaria
- RV, Áreas de acompañamiento

#### Plano de detalle 1 PLAN PARCIAL DEL SECTOR S-1



#### SECTOR S-1 "LOS CARRILES"



#### Plano de detalle 2 SITUACIÓN SOBRE ORTOFOTOGRAFÍA DEL ELEMENTO



#### LEYENDA GENERAL

- Extensión del plano de detalle 1
- Extensión del plano de detalle 2
- Límite del sector S-1
- Árbol individual



#### Plano de situación ficha 1042

Plan Parcial del Sector S-1 "Los Carriles"

Anexo VIII. Inventario de pies arbóreos y arbustivos