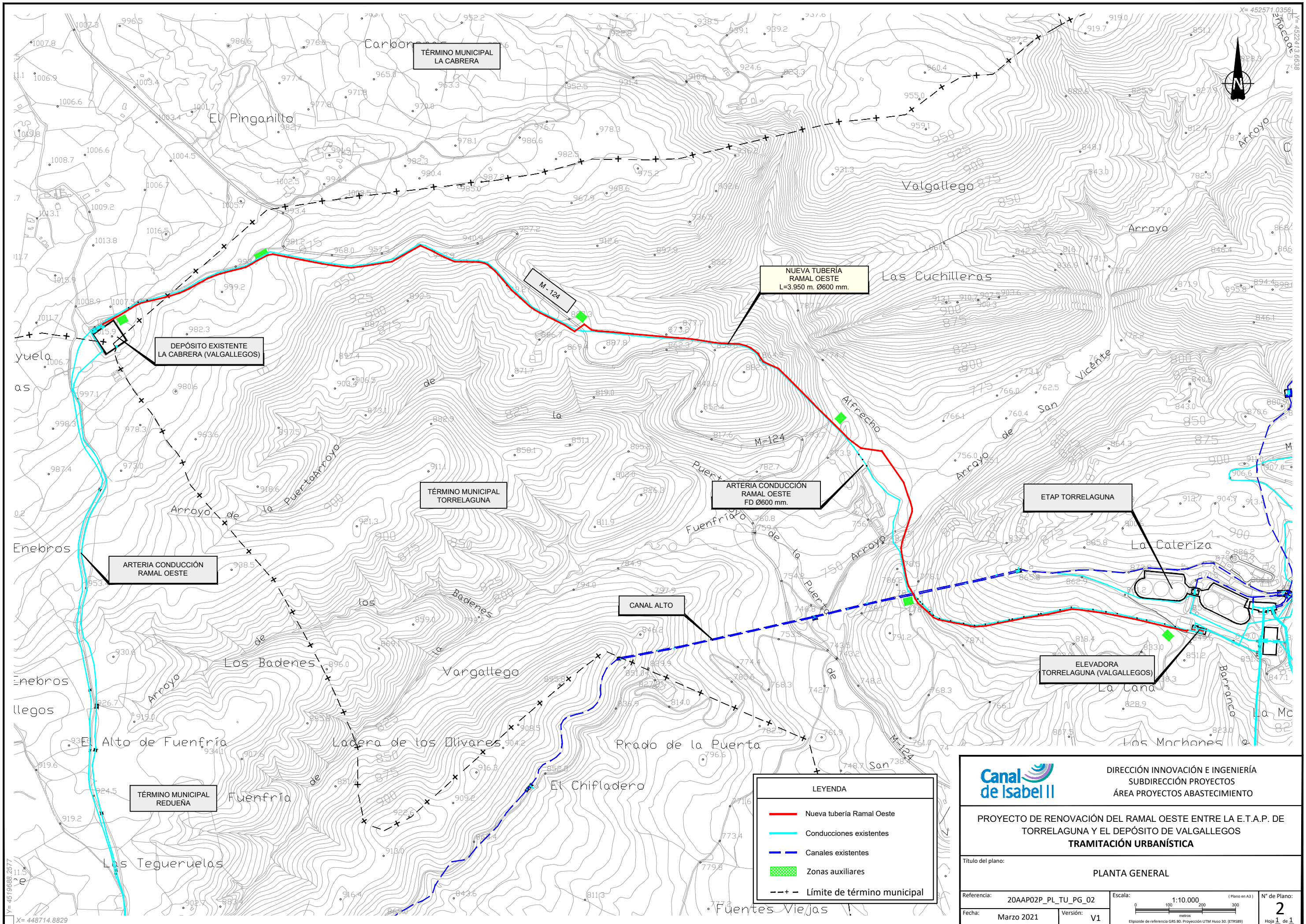
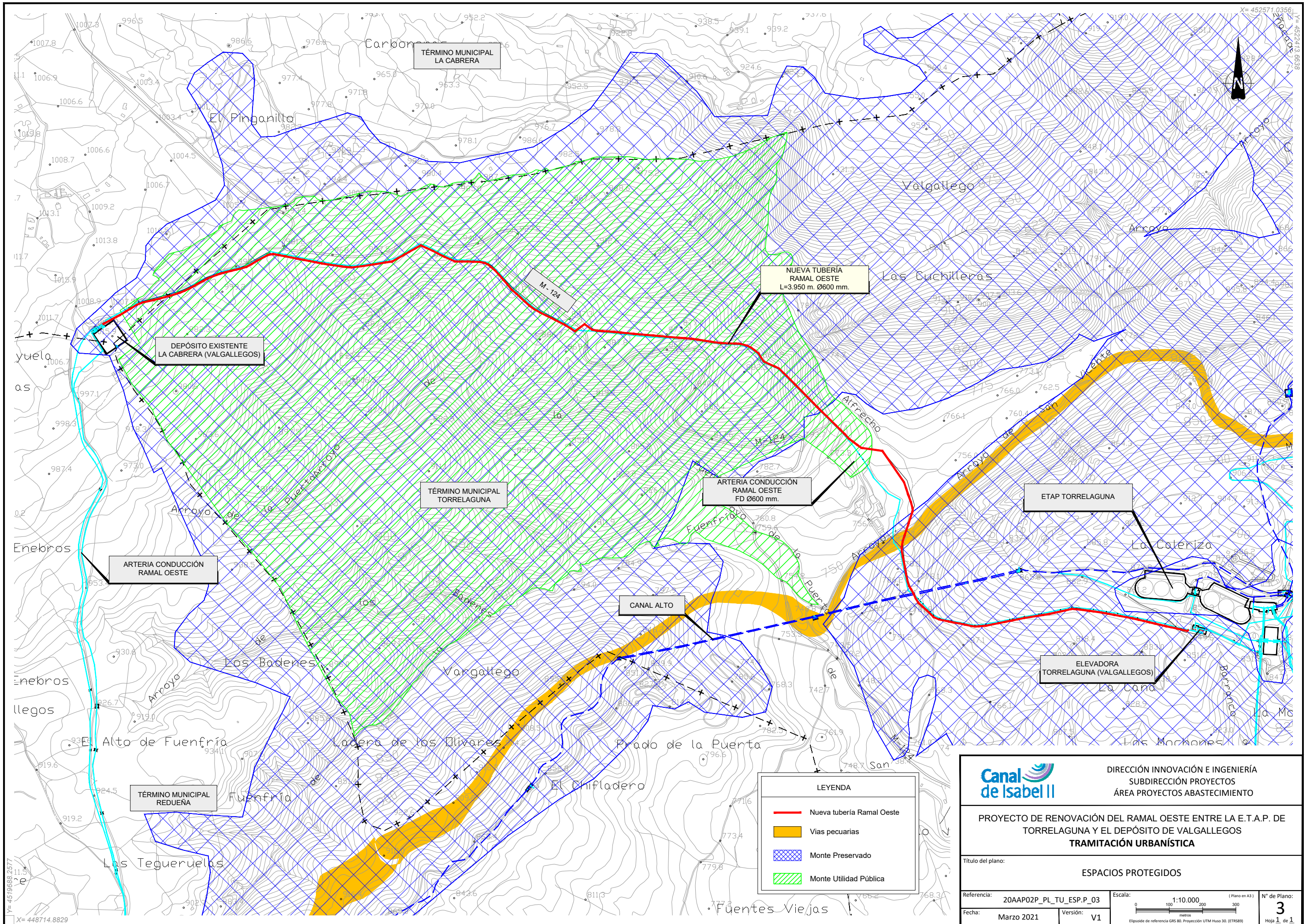
		DIRECCIÓN INNOVACIÓN E INGENIERÍA SUBDIRECCIÓN PROYECTOS ÁREA PROYECTOS ABASTECIMIENTO	
PROYECTO DE RENOVACIÓN DEL RAMAL OESTE ENTRE LA E.T.A.P. DE TORRELAGUNA Y EL DEPÓSITO DE VALGALLEGOS TRAMITACIÓN URBANÍSTICA			
Título del plano:		PLANO DE SITUACIÓN	
Referencia:	20AAP02P_PL_TU_SI_01	Escala:	(Plano en A3)
Fecha:	Marzo 2021	Versión:	V1
		INDICADAS	
		Hoja 1 de 1	



LEYENDA	
—	Nueva tubería Ramal Oeste
—	Conducciones existentes
- - -	Canales existentes
	Zonas auxiliares
	Límite de término municipal

		DIRECCIÓN INNOVACIÓN E INGENIERÍA SUBDIRECCIÓN PROYECTOS ÁREA PROYECTOS ABASTECIMIENTO	
PROYECTO DE RENOVACIÓN DEL RAMAL OESTE ENTRE LA E.T.A.P. DE TORRELAGUNA Y EL DEPÓSITO DE VALGALLEGOS TRAMITACIÓN URBANÍSTICA			
Título del plano:		PLANTA GENERAL	
Referencia:	20AAP02P_PL_TU_PG_02	Escala:	1:10.000 (Plano en A3)
Fecha:	Marzo 2021	Versión:	V1
			
		<small>Elipsoido de referencia GRS 80. Proyección UTM Huso 30. (ETRS89)</small>	
		N° de Plano: 2 Hoja 1 de 1	



		DIRECCIÓN INNOVACIÓN E INGENIERÍA SUBDIRECCIÓN PROYECTOS ÁREA PROYECTOS ABASTECIMIENTO	
PROYECTO DE RENOVACIÓN DEL RAMAL OESTE ENTRE LA E.T.A.P. DE TORRELAGUNA Y EL DEPÓSITO DE VALGALLEGOS TRAMITACIÓN URBANÍSTICA			
Título del plano:		ESPACIOS PROTEGIDOS	
Referencia:	20AAP02P_PL_TU_ESP.P_03	Escala:	1:10.000 (Plano en A3)
Fecha:	Marzo 2021	Versión:	V1
			
		<small>Elipsoide de referencia GRS 80. Proyección UTM Huso 30. (ETRS89)</small>	
		N° de Plano: 3 Hoja 1 de 1	

NUEVA TUBERIA
RAMAL OESTE
L=3.950 m. Ø600 mm.



LIMITE DEL TERMINO MUNICIPAL

CLASIFICACION DEL SUELO

- SUELO URBANO S.U. [Dark Grey Box]
- SUELO APTO PARA URBANIZAR S.A.U. [Medium Grey Box]
- SUELO NO URBANIZABLE
- PROTECCION: AMBIENTAL FORESTAL [Vertical Hatching]
- PROTECCION: AGRICOLA [Grid Hatching]
- COMUN [White Box]
- SISTEMAS GENERALES DE INFRAESTRUCTURA [Diagonal Hatching]
- RESERVA R [White Box with 'R']
- DELIMITACION "LOS TOMILLARES" (PLAN DE ORDENACION DE NUCLEO DE POBLACION P.O.N.P.) [Dotted Box]

INFRAESTRUCTURAS

- CARRETERAS Y CAMINOS [Double Line]
- CAMINOS CANAL [Dashed Line]
- CONDUCTOS Y CANALES [Thick Solid Line]
- GASEODUCTO [Thin Solid Line]
- CAUCES DE AGUA [Wavy Line]
- VIAS PECUARIAS [Dotted Line]


ESCALA 1:10.000

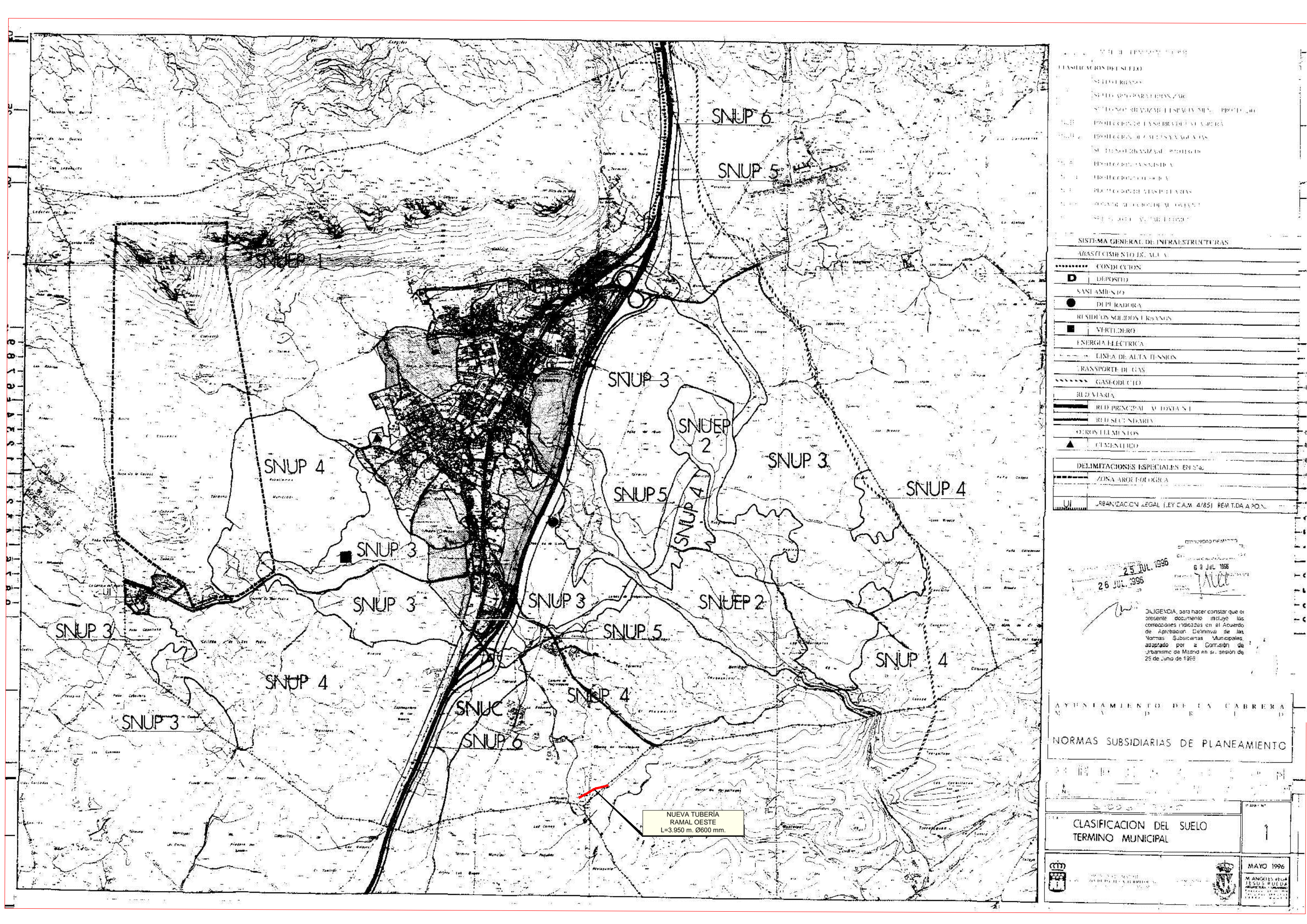
GRUPO REDACTOR
AYUNTAMIENTO

TORRELAGUNA
NORMAS SUBSIDIARIAS
DE PLANEAMIENTO

ESCALAS 1:10.000 MAYO 94
CLASIFICACION DEL SUELO PLAN DE ORDENACION Nº 1

OFICINA DE INFORMACION





- CLASIFICACION DEL SUELO
- SNUP 2 URBANIZACION
 - SNUP 3 URBANIZACION PARA FINES ZON.
 - SNUP 4 URBANIZACION DE ESPAZIO MUN. PROTEGIDO
 - SNUP 5 PROTECCION DE LA SUBRRED DE LA ZONERA
 - SNUP 6 PROTECCION DE CALIDAD Y AGUAS
 - SNUP 7 URBANIZACION PROTEGIDA
 - SNUP 8 PROTECCION AMBIENTAL
 - SNUP 9 PROTECCION CULTURAL
 - SNUP 10 PROTECCION DE LAS FUENTES
 - SNUP 11 PROTECCION DE LA COSTA DEL OCEANO
 - SNUP 12 SUELO DE ALTA RENDIMIENTO

- SISTEMA GENERAL DE INFRAESTRUCTURAS
- ABASTECIMIENTO DE AGUA
- CONDICION
- DEPOSITO
 - SANITAMIENTO
 - DEPURADORA
 - RESIDUOS SOLIDOS URBANOS
 - VERTEDERO
 - ENERGIA ELECTRICA
 - LINEA DE ALTA TENSION
 - TRANSPORTE DE GAS
 - GASEODUCTO
 - RED VIARIA
 - RED PRINCIPAL VIAL OVIANA
 - RED SECUNDARIA
 - OTROS ELEMENTOS
 - CEMENTERIO
- DELIMITACIONES ESPECIALES EN SUO
- ZONA ARQUEOLOGICA
 - URBANIZACION LEGAL (LEY C.A.M. 4/85) REM.T.D.A.P.O.N.

25 JUL 1996
26 JUL 1996
63 JUL 1985

Diligencia, para hacer constar que el presente documento incluye las correcciones indicadas en el Acuerdo de Aprobacion Definitiva de las Normas Subsidiarias Municipales, adaptado por la Comision de Urbanismo de Madrid en su sesion de 25 de Junio de 1995.

AYUNTAMIENTO DE LA CABRERA DE LA PRATA
NORMAS SUBSIDIARIAS DE PLANEAMIENTO

CLASIFICACION DEL SUELO
TERMINO MUNICIPAL

1

NUEVA TUBERIA
RAMAL OESTE
L=3.950 m. Ø600 mm.