

PLAN ESPECIAL DE PROTECCIÓN Y MEJORA DE LA INFRAESTRUCTURA VERDE
BOSQUE METROPOLITANO DE MADRID | LOTE 3
DOCUMENTO DE APROBACIÓN INICIAL

DOCUMENTO IV_ MEMORIA DE VIABILIDAD Y SOSTENIBILIDAD ECONÓMICA



Información de Firmantes del Documento



FERNANDO MORAN ORTIZ DE SOLORZANO - ARQUITECTO SUPERIOR
MONICA CID RUSIÑOL - TECNICO SUPERIOR
TERESA SANCHEZ FAYOS CALABUIG - CONSEJERA TECNICA
ROSA MARIA SANZ MUÑOZ DE LAS NAVAS - JEFE DE SERVICIO
SILVIA VILLACAÑAS BEADES - DIRECTORA GENERAL DE PLANIFICACION ESTRATEGICA
URL de Verificación: https://csv.madrid.es/VECSV_WBCONSULTA/VerificarCove.do

Fecha Firma: 23/03/2023 11:23:06
Fecha Firma: 23/03/2023 11:51:21
Fecha Firma: 23/03/2023 11:56:39
Fecha Firma: 23/03/2023 12:03:52
Fecha Firma: 23/03/2023 12:08:01
CSV : 40J2HKVQEC20LK4K



PLAN ESPECIAL DE PROTECCIÓN Y MEJORA DE LA INFRAESTRUCTURA VERDE
BOSQUE METROPOLITANO DE MADRID | LOTE 3

DOCUMENTO IV. MEMORIA VIABILIDAD Y SOSTENIBILIDAD ECONÓMICA

DOCUMENTO IV_ MEMORIA DE VIABILIDAD Y SOSTENIBILIDAD ECONÓMICA

ÍNDICE

1. MEMORIA ECONÓMICA	2
1.1 INTRODUCCIÓN Y MARCO LEGAL	2
1.2 MARCO GENERAL DEL PROYECTO BOSQUE METROPOLITANO	4
1.3 PLAN ESPECIAL DE PROTECCION Y MEJORA DE LA INFRAESTRUCTURA VERDE BOSQUE METROPOLITANO PARA EL LOTE 03 ANILLO VERDE DEL SURESTE	14
1.4 BASES DE ESTUDIO Y METODOLOGÍA DE TRABAJO	32
2. INFORME DE SOSTENIBILIDAD ECONÓMICA	34
2.1 IMPACTO EN LA HACIENDA PUBLICA MUNICIPAL: ESTIMACIÓN DEL INCREMENTO DE GASTOS DE CONSERVACIÓN.....	34
2.2 VALORACIÓN DE RETORNOS	63
2.3 SUFICIENCIA Y ADECUACIÓN DEL SUELO	69
2.4 CONCLUSIONES	71
3. ESTUDIO ECONÓMICO FINANCIERO Y MEMORIA DE VIABILIDAD	76
3.1 MARCO LEGAL	76
3.2 SUJETOS ECONÓMICOS PARTICIPANTES	77
3.3 IDENTIFICACION Y COSTE DE LAS INVERSIONES PREVISTAS	79
3.4 HORIZONTE TEMPORAL DE EJECUCIÓN DE LA ACTUACIÓN Y ESFUERZO INVERSOR.....	83
3.5 MARCO ECONOMICO FINANCIERO AYUNTAMIENTO DE MADRID.....	85
3.6 FUENTES DE FINANCIACIÓN DEL PROYECTO DE LA INFRAESTRUCTURA VERDE BOSQUE METROPOLITANO.....	89
3.7 BALANCE DE VIABILIDAD ECONÓMICA DEL BOSQUE METROPOLITANO	95
3.8 ANÁLISIS Y CONCLUSIONES SOBRE LA VIABILIDAD y SOSTENIBILIDAD ECONÓMICA...	98



Información de Firmantes del Documento



FERNANDO MORAN ORTIZ DE SOLORZANO - ARQUITECTO SUPERIOR
MONICA CID RUSIÑOL - TECNICO SUPERIOR
TERESA SANCHEZ FAYOS CALABUIG - CONSEJERA TECNICA
ROSA MARIA SANZ MUÑOZ DE LAS NAVAS - JEFE DE SERVICIO
SILVIA VILLACAÑAS BEADES - DIRECTORA GENERAL DE PLANIFICACION ESTRATEGICA
URL de Verificación: https://csv.madrid.es/VECSV_WBCONSULTA/VerificarCove.do

Fecha Firma: 23/03/2023 11:23:06
Fecha Firma: 23/03/2023 11:51:21
Fecha Firma: 23/03/2023 11:56:39
Fecha Firma: 23/03/2023 12:03:52
Fecha Firma: 23/03/2023 12:08:01
CSV : 40J2HKVQEC20LK4K



DOCUMENTO IV_MEMORIA DE VIABILIDAD Y SOSTENIBILIDAD ECONÓMICA

1. MEMORIA ECONÓMICA

1.1 INTRODUCCIÓN Y MARCO LEGAL

Se redacta esta Memoria en cumplimiento de las disposiciones legales relativas a la viabilidad y sostenibilidad de cualquier instrumento de Planeamiento, en los términos recogidos por la legislación estatal, Texto Refundido de la Ley del Suelo 7/2015, de 30 de octubre, y autonómica, Ley 9/2001 del suelo de la Comunidad de Madrid, complementadas por las disposiciones del Reglamento de Planeamiento de 1978 (Real Decreto 2159/1978 de 23 de junio); de las que resultan relevantes a efectos de esta Memoria:

- El art. 22 del TRLS y RU-2015, apartados 4 y 5, disposición de carácter básico que, en garantía del cumplimiento del principio de desarrollo territorial y urbano sostenible en cuya consecución han de desplegarse las políticas públicas relativas a la regulación, ordenación, ocupación y transformación del uso del suelo, establece la obligatoriedad de incorporar a los instrumentos de ordenación los informes o memorias de sostenibilidad económica y de viabilidad económica; respecto de cuyo contenido habrá que estar a la regulación autonómica.
- La ley 9/2001, del Suelo de la Comunidad de Madrid que establece entre sus determinaciones la regulación del contenido sustantivo, material y formal de los instrumentos de planeamiento, en concreto y en lo que se refiere a los Planes especiales, en sus artículos 51 Contenido Sustantivo y 52. Documentación; ambos sin incorporar su enumeración y reseñando como elemento esencial la adecuación a los fines concretos del Plan Especial.
- Las disposiciones complementarias del Reglamento de Planeamiento, aprobado por Real Decreto 2159/1978, de 23 de junio, de aplicación supletoria, en defecto de desarrollo reglamentario propio, en concreto el art. 77, apartado 2 que enumera pormenorizadamente el contenido documental de los Planes Especiales, recogiendo como uno de los elementos que lo han de conformar el denominado Estudio Económico Financiero; estudio cuyo contenido y alcance, como el del resto de documentos que conforman un Plan Especial, deberá atemperarse y adecuarse a su fines concretos, a tenor del apartado 3 del mismo artículo; precisión que se establece en la misma línea del art 52 de la ley 9/2001 antes citado.

Finalmente, hacer referencia a las "Recomendaciones de Documentación Técnica Mínima de los Instrumentos de Planeamiento y Autorizaciones en Suelo Urbanizable No sectorizado y No Urbanizable de Protección en la Comunidad de Madrid", de 3 de abril de 2018 de la Dirección General de Urbanismo de la Consejería de Medio Ambiente, Administración Local y Ordenación del Territorio que, teniendo en cuenta tanto las disposiciones de la ley 9/2001 y del Reglamento de Planeamiento como las nuevas exigencias documentales establecidas



Información de Firmantes del Documento



40J2HKVQEC20LK4K

PLAN ESPECIAL DE PROTECCIÓN Y MEJORA DE LA INFRAESTRUCTURA VERDE
BOSQUE METROPOLITANO DE MADRID | LOTE 3

DOCUMENTO IV. MEMORIA VIABILIDAD Y SOSTENIBILIDAD ECONÓMICA

por el TRLS/2015, recoge pormenorizadamente el contenido documental específico de cada instrumento de planeamiento atendiendo a su contenido sustancial, finalidad y objetivos; incluyendo en la Normativa Urbanística a incorporar en los Planes Especiales de Infraestructuras y en los Planes Especiales de Redes Públicas de Equipamientos o servicios las memorias de sostenibilidad y de viabilidad,

Para atender a estos requisitos legales, se redacta la presente Memoria Económica, estructurada en dos capítulos:

- **Informe de Sostenibilidad Económica**, en respuesta a lo establecido en el artículo 22.4 de la Ley del Suelo y Rehabilitación Urbana, para ponderar el impacto de la actuación propuesta en la Hacienda Municipal asegurando la cobertura de los gastos de mantenimiento y conservación derivados de aquella, así como la suficiencia y adecuación del suelo destinado a usos productivos.
- **Informe de Viabilidad y Estudio Económico y Financiero**, en respuesta a las exigencias del artículo 22.5 del Real Decreto Legislativo 7/2015, a las de la ley 9/2001 junto con las determinaciones del Reglamento de Planeamiento de 1978, y a las Recomendaciones de la D.G. de Urbanismo de la CAM. Informe cuyo contenido se habrá de adaptar al propio del Plan Especial que se analizará en términos de viabilidad atendiendo a la singularidad de la propuesta, incluyendo
 - **Identificación de los sujetos económicos participantes** y responsables de la ejecución de las previsiones del planeamiento propuesto.
 - **Evaluación Económica de las actuaciones previstas:**
 - ✓ Evaluación Económica de las actuaciones previstas:
 - ✓ Fuentes de financiación para la puesta en marcha de la ordenación propuesta.
 - ✓ Identificación de Plazos y Fases en que se predeciblemente fueran a ejecutarse.
 - **Rentabilidad:** en términos de beneficios producidos por la actuación en relación con los costes de inversión necesarios para ejecutar la propuesta de ordenación ; incorporando para la estimación de esta rentabilidad los cálculos adecuados a las singulares características de la propuesta de este Plan Especial.
 - **Sostenibilidad del modelo de utilización del territorio y desarrollo urbano adoptado**, así como su viabilidad en función de las capacidades de iniciativa y gestión y las posibilidades económicas, públicas y privadas, en el término municipal.

Común a ambos enfoques de sostenibilidad y viabilidad económicas es el contenido y alcance del instrumento de ordenación a evaluar, en este caso de la propuesta del Plan Especial de Protección y Mejora de la Infraestructura Verde Bosque Metropolitano/Lote 3, respecto de la que cabe señalar dos cuestiones que definen su singularidad:



desarrollo
urbano

MADRID



Bosque
metropolitano

3

Información de Firmantes del Documento



MADRID

FERNANDO MORAN ORTIZ DE SOLORZANO - ARQUITECTO SUPERIOR
MONICA CID RUSIÑOL - TECNICO SUPERIOR
TERESA SANCHEZ FAYOS CALABUIG - CONSEJERA TECNICA
ROSA MARIA SANZ MUÑOZ DE LAS NAVAS - JEFE DE SERVICIO
SILVIA VILLACAÑAS BEADES - DIRECTORA GENERAL DE PLANIFICACION ESTRATEGICA
URL de Verificación: https://csv.madrid.es/VECSV_WBCONSULTA/VerificarCove.do

Fecha Firma: 23/03/2023 11:23:06
Fecha Firma: 23/03/2023 11:51:21
Fecha Firma: 23/03/2023 11:56:39
Fecha Firma: 23/03/2023 12:03:52
Fecha Firma: 23/03/2023 12:08:01
CSV : 40J2HKVQEC20LK4K



1.- El encuadre en un proyecto de gran alcance de carácter infraestructural y ambiental como es el PROYECTO DEL BOSQUE METROPOLITANO, del que forma parte.

2.- La articulación de la propuesta, que opera sobre distintas unidades de ordenación, en diferentes grados de vinculación, tomando en consideración el alcance del Plan Especial, en función de la clase y categoría de suelo sobre las que se despliega, distinguiendo las propuestas que son determinaciones de ordenación -grados 1 y 2- de las que se formulan como indicaciones y/o recomendaciones -grados 3 - que en caso de abordarse requerirían de futuros instrumentos de ordenación y gestión.

1.2 MARCO GENERAL DEL PROYECTO BOSQUE METROPOLITANO

1.2.1 Infraestructura Verde alineada con los ODS/2030

El Bosque metropolitano es un proyecto dirigido a la creación de una gran infraestructura verde que a modo de cinturón forestal circunvalará la ciudad de Madrid, diseñado para conectar los suelos del borde del municipio con los espacios de mayor valor ambiental de la región, espacios naturales protegidos, parques regionales, vías pecuarias, arroyos, zonas verdes urbanas y corredores ambientales, en el que se aborda la plantación de especies forestales autóctonas, la restauración ecológica de zonas degradadas y la mejora ambiental del entorno construido.



El proyecto se constituye como herramienta de configuración de una infraestructura verde en los términos y concepto acuñados por la Unión Europea en su Comunicación "Infraestructura Verde: mejora del capital natural de Europa" del año 2013, en la que se sientan las bases para el desarrollo de una Estrategia Europea sobre la Infraestructura Verde; a la que se concibe como una red ecológicamente coherente y estratégicamente planificada



Información de Firmantes del Documento



40J2HKVQEC20LK4K

compuesta por un conjunto de áreas naturales, seminaturales, elementos y espacios verdes rurales y urbanos...que en conjunto mejoran el estado de conservación y conectividad de los ecosistemas y con ello su resiliencia, contribuyen a la conservación de la biodiversidad y benefician a las poblaciones humanas mediante el mantenimiento y mejora de las funciones que generan los servicios de los ecosistemas.

Así, es un proyecto enunciado como parte de la acción climática de la ciudad de Madrid, alineado con los ODS de las Agendas Urbanas internacionales, el Pacto Verde Europeo, con los objetivos del Plan Nacional de Recuperación, Transformación y Resiliencia *España Puede*, e integrado asimismo en la *Hoja de Ruta de Descarbonización de la ciudad de Madrid a 2030*. Obedece a una doble finalidad: regenerar el territorio, considerando su dimensión natural, social y económica, y acelerar la transición hacia la neutralidad climática.

Además, el proyecto comparte con estos referentes el planteamiento de emplear la inversión pública de forma estratégica, aprovechando su efecto multiplicador para movilizar a empresas y agentes sociales, atraer fondos privados y aumentar la capacidad de crecimiento y generación de empleo sostenible e inclusivo.

Será una acción dirigida al desarrollo de infraestructura verde y soluciones basadas en la naturaleza, preservación y protección del capital natural, producción agroecológica y de proximidad, por lo que se convierte en parte de las políticas tractoras que incidirán directamente en los sectores productivos con mayor capacidad de transformación del tejido económico y social definidas en el plan *España Puede*. En concreto el Bosque Metropolitano se alinea más estrechamente con cuatro de sus principales objetivos: Agenda urbana y rural (1), Infraestructuras y ecosistemas resilientes (2), Transición energética justa e inclusiva (3) y Modernización, digitalización y emprendimiento (5).

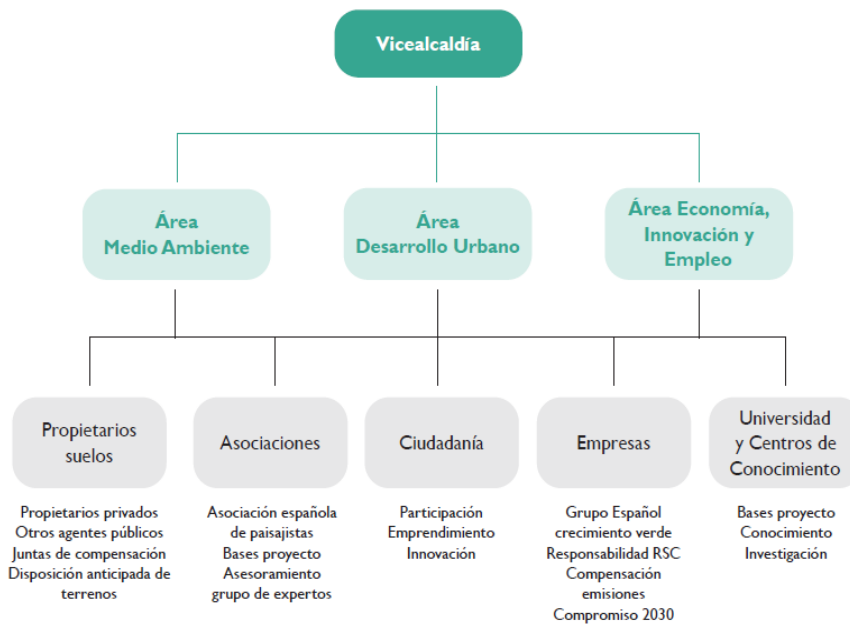
1.2.2 Agentes Intervinientes y Estructura de la Propiedad

El proyecto coordinado por el área de Gobierno de Desarrollo Urbano se concibe desde un enfoque colaborativo, trabajando con otras áreas municipales implicadas y bajo un modelo de colaboración público-privada multiactor, interviniendo directamente propietarios de suelo, empresas, ciudadanos, universidades, así como asociaciones y colegios profesionales.



Información de Firmantes del Documento





Mapa de agentes implicados en el Bosque Metropolitano

El esquema responde a un modelo de Gobernanza de carácter participativo en el que se integran tanto los agentes y centros de capacidad real para la toma de decisiones -gobernanza vertical- como los agentes y centros de colaboración que forman parte del tejido social -gobernanza horizontal-

Este modelo de gobernanza tiene su fundamento en los propios objetivos y propuesta de configuración del Bosque que exige el concurso de múltiples agentes, así como en la necesidad de conciliar los distintos intereses públicos -representados por distintas Administraciones con distintos ámbitos competenciales- y privados - propietarios de suelo y titulares de derechos-

En este sentido, resulta ilustrativa la estructura de la propiedad del suelo afectado por el proyecto con los siguientes porcentajes globales de titularidades:

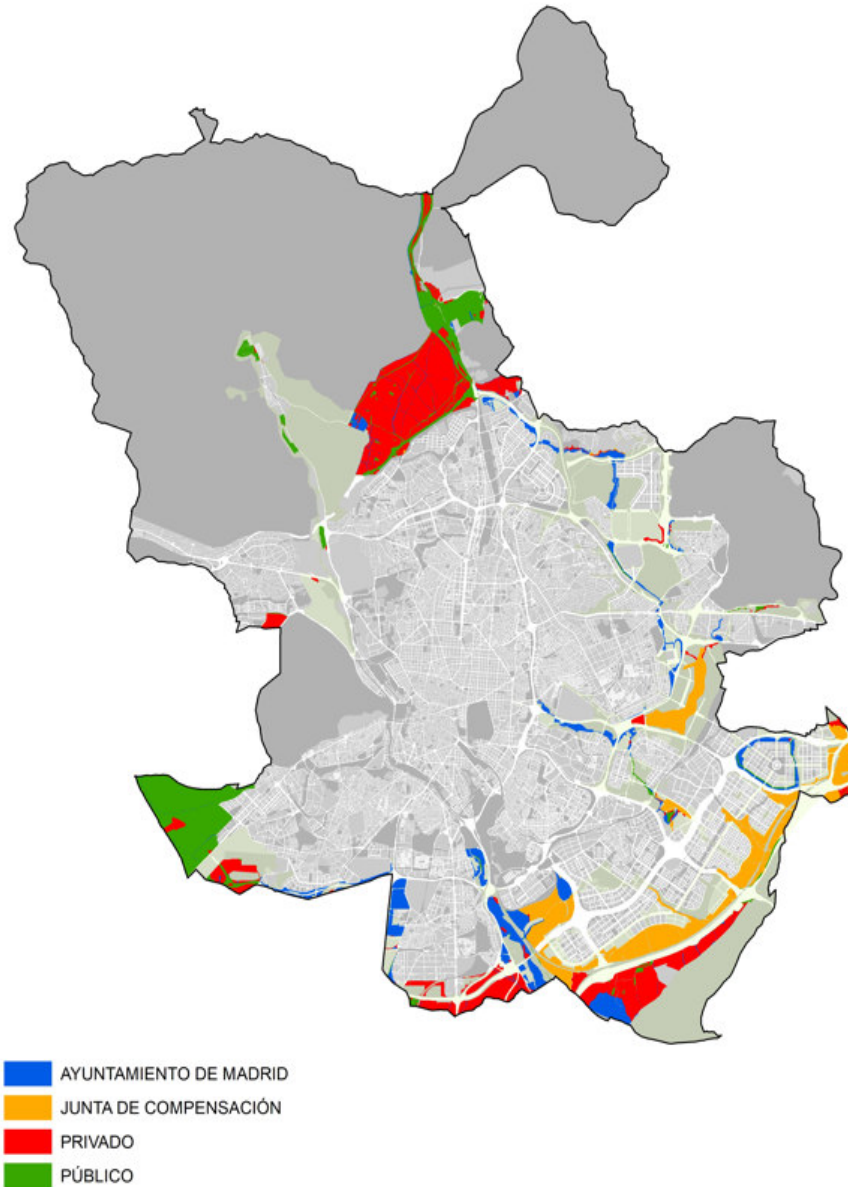
- 15% de la superficie es propiedad municipal.
- 24% del suelo es titularidad de otras administraciones públicas.
- 22% del suelo está desarrollado por Juntas de Compensación.
- 39% del suelo es de propiedad privada.



Información de Firmantes del Documento



40J2HKVQEC20LK4K



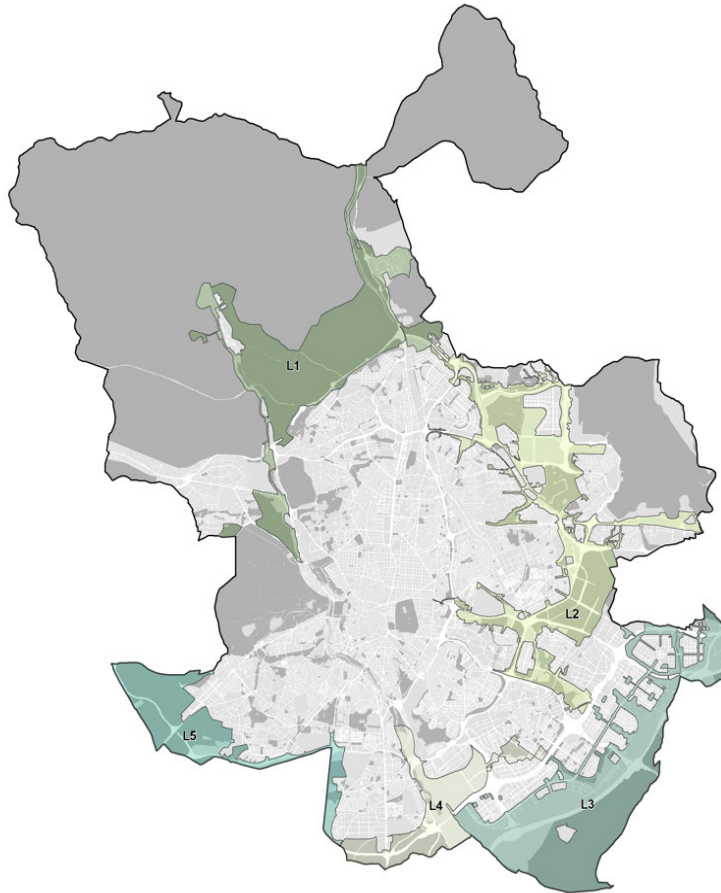
1.2.3 Ámbitos del Proyecto Bosque Metropolitano

El proyecto, que incorpora una gran extensión, en torno a las 35.000 has, sin bien el área de ordenación e intervención es menor, fue objeto de un Concurso Internacional convocado con la finalidad de obtener ideas para sentar las bases de su planificación y diseño, optándose en su convocatoria por la división en 5 ámbitos denominados Lotes, definidos en función de las características comunes y los objetivos prioritarios de cada uno de ellos.



Información de Firmantes del Documento





Delimitación de los planes especiales de los 5 lotes

Lote 1: Entre Montes Naturales: Situado en la corona noroeste en los distritos de Fuencarral y Moncloa Aravaca, cuenta con una superficie de Plan Especial estimada en 3.283,48 ha. El objetivo principal del Proyecto en este ámbito es lograr las conexiones entre los montes de El Pardo, Valdelatas y Casa de Campo. Valverde es el ámbito de intervención más relevante en extensión y singular valor ambiental, considerado espacio de transición con el parque Regional de la Cuenca Alta del Manzanares. Una corona donde predominan suelos de alto valor ecológico a preservar.

Lote 2: Uniendo Parques Urbanos: Situado en la corona este, en los distritos de Hortaleza, Barajas, San Blas y Vicálvaro, cuenta con una superficie de Plan Especial estimada en 3.381,97 ha. El objetivo principal del proyecto bosque es materializar las



Información de Firmantes del Documento



conexiones del sistema de espacios libres locales y metropolitanos en un entorno eminentemente urbano (Valdebebas, Recintos Feriales, Cuña de O'Donnell, parques de Vicalvarada, Valdebernardo, Cerro Almodóvar y Nueva Centralidad del Este), para concebirlo como un sistema.

Lote 3: El Anillo Verde del Sureste: Situado en la corona sureste, en la zona de expansión de la ciudad en los distritos de Vicálvaro y Villa de Vallecas, cuenta con una superficie de Plan Especial estimada en 3.653,23 ha. El objetivo es este Lote es la puesta en valor de los sistemas de espacios libres de los nuevos crecimientos del sureste, definiendo una serie de criterios unitarios para entenderlos como un elemento continuo, desde el Cerro de la Herradura hasta los Cantiles del Manzanares. Conectar la nueva ciudad con los valles fértiles del Manzanares y del Jarama.

Lote 4: Los Parques Fluviales del Sur: Situado en la corona sureste en los distritos de Villaverde y Villa de Vallecas, cuenta con una superficie de intervención de 1.259,00 ha. El Objetivo principal es la conexión de los sistemas fluviales del río Manzanares y arroyo de La Gavia, interviniendo en el tramo final del río que se convierte así en el principal corredor ecológico de la ciudad de Madrid, poniendo en valor e integrando las tres instalaciones depuradoras de Madrid Sur.

Lote 5: El Anillo Metropolitano: Situado en la corona suroeste, en los distritos de Villaverde, Carabanchel y Latina, cuenta con una superficie de Plan Especial estimada en 1.393,15 ha. Se apoya en corredores metropolitanos como el parque fluvial de Butarque. El objetivo principal es conseguir una doble conectividad metropolitana: Conexión Manzanares-Guadarrama (a través del borde Madrid- Getafe, Leganés, Alcorcón) y Conexión Casa de Campo- Guadarrama, a través de la valorización de entornos fluviales de arroyo Meaques y Valchico.

El concurso se falló el 11 diciembre de 2020 y a lo largo del año 2021 se tramitaron y adjudicaron los contratos de servicios para desarrollo de la idea ganadora de cada uno de los Lotes.

1.2.4 Instrumentos del Proyecto Bosque Metropolitano

Los objetivos enunciados y pormenorizados para cada uno de los lotes del Proyecto, se articulan en base a la definición de concretas acciones cuya materialización requiere de una multiplicidad y diversidad de actuaciones y de la elaboración de instrumentos de planeamiento, gestión y ejecución. Todos ellos han de contribuir a la configuración del Proyecto Bosque Metropolitano atendiendo a 3 características esenciales que se constituyen como metas estratégicas del proyecto:



Información de Firmantes del Documento



Bosque sostenible: como estrategia de sostenibilidad y configuración del paisaje, promueve que los procesos naturales se autorregulen conservando sus recursos de forma sostenible. Ayuda a mantener la biodiversidad, la regulación del ciclo del agua y la protección del suelo. En definitiva, aporta un gran valor ambiental a la ciudad, aumentando su capital natural, reduciendo los efectos del cambio climático, mejorando la salud de los ciudadanos.

Bosque accesible: respondiendo a una estrategia de conectividad y movilidad sostenible, el Bosque Metropolitano debe ser accesible a la población, respetando la vida cotidiana de los habitantes del bosque y los flujos de biodiversidad. El bosque accesible fomenta la movilidad sostenible y la accesibilidad universal, y facilita la permeabilidad de los procesos ecológicos.

Bosque Habitable, estrategia para la reactivación de espacios y la conservación del patrimonio. El Bosque Metropolitano debe crear las condiciones necesarias para atraer a las poblaciones que habitan, compatibilizando espacios de esparcimiento para los ciudadanos y nichos de biodiversidad de fauna y flora. Fomentará la participación ciudadana en los procesos de restauración ecológica, la silvicultura, la educación ambiental y la vida activa de la población, en contacto directo con la naturaleza.

Instrumentos de Planeamiento:

En respuesta a la identificación del Proyecto Bosque Metropolitano como proyecto de configuración de una Infraestructura Verde que se localiza y despliega incorporando distintas clases y categorías de suelo en diferente estado de desarrollo y gestión, se opta como instrumento idóneo para su ordenación por la figura del Plan Especial:

- o Plan Especial para cada uno de los lotes en que se articula el proyecto con el alcance y funciones reconocidas por el art. 50 de la ley 9/2001 del Suelo de la Comunidad de Madrid relativas a la definición de infraestructuras, la conservación, protección, rehabilitación y mejora del medio urbano y del medio rural, así como a la protección de ambiente, espacios, perspectivas, paisajes urbanos y naturales; atendiendo a las diferentes clases y categorías de suelo incluidas en su ámbito espacial.
- o El Plan Especial de cada Lote establecerá las determinaciones de ordenación, indicaciones y recomendaciones que sean necesarias para posibilitar el desarrollo de la idea ganadora del concurso internacional para la Configuración del Bosque Metropolitano en su ámbito espacial y determinará el valor ambiental de los suelos a través de una caracterización ambiental pormenorizada estableciendo condiciones para la adecuada protección de los espacios;



Información de Firmantes del Documento



Son objetivos de carácter general comunes a los cinco planes especiales:

1. Definir los instrumentos de ejecución adecuados que permitan el desarrollo del Bosque en función de la naturaleza del ámbito.
2. Implementar la red de espacios libres condicionando el planeamiento de ámbitos urbanos, en desarrollo o sin desarrollar.
3. Establecer figuras de protección para los ámbitos con mayor valor ambiental.
4. Reducir la presión de la urbanización sobre el territorio y evitar la fragmentación del paisaje, garantizando la continuidad ecosistémica del ámbito y entre los distintos lotes.
5. Incrementar el capital natural y aumentar el patrimonio municipal del suelo destinado a zonas verdes.
6. Establecer un plan de desarrollo en el tiempo para garantizar la viabilidad de la actuación y la consolidación de espacios que forman el Bosque.
7. Definir instrumentos de gestión apropiados para nuevas tipologías de espacios verdes

A estos objetivos de carácter general, cada Plan Especial añade los específicos de su propuesta atendiendo y respondiendo a las necesidades y problemática para la configuración del proyecto del Bosque Metropolitano en el Lote correspondiente.

Instrumentos de Gestión:

La propuesta de configuración del Bosque Metropolitano incorpora la gestión propia de los ámbitos de ordenación del vigente Plan General a los que afecta de acuerdo con la clase y categoría de suelo de que se trate y con las previsiones del planeamiento aprobado, sin alterar su régimen jurídico y sus determinaciones de gestión y la complementa con instrumentos propios para aquellos ámbitos sin previsiones de gestión.

Como instrumentos específicos de gestión señalar dos que operaran vinculados a la configuración de un Parque Periurbano en suelo no urbanizable, al que se le asigna un específico régimen de usos e intervenciones, completando el vigente.

- Reservas de Terrenos: instrumento de ampliación de los Patrimonios Públicos de Suelo, en este caso del Patrimonio Municipal de Suelo, que se delimitarán en Suelo No Urbanizable con la finalidad y requisitos contenidos en el art. 175 de la LSCM, lo que supone su declaración de utilidad pública por plazo de dos años prorrogables en otros dos y la sujeción de todas las transmisiones que se produzcan en la Reserva a los derechos de tanteo y retracto en favor de la Administración Municipal.
- Custodia del Territorio: instrumento de gestión en suelo no urbanizable, que facilite la conciliación de los intereses públicos y privados y la incorporación de los suelos a la consecución de los objetivos del proyecto Bosque Metropolitano

Información de Firmantes del Documento



FERNANDO MORAN ORTIZ DE SOLORZANO - ARQUITECTO SUPERIOR
MONICA CID RUSIÑOL - TECNICO SUPERIOR
TERESA SANCHEZ FAYOS CALABUIG - CONSEJERA TECNICA
ROSA MARIA SANZ MUÑOZ DE LAS NAVAS - JEFE DE SERVICIO
SILVIA VILLACAÑAS BEADES - DIRECTORA GENERAL DE PLANIFICACION ESTRATEGICA
URL de Verificación: https://csv.madrid.es/VECSV_WBCONSULTA/VerificarCove.do

Fecha Firma: 23/03/2023 11:23:06
Fecha Firma: 23/03/2023 11:51:21
Fecha Firma: 23/03/2023 11:56:39
Fecha Firma: 23/03/2023 12:03:52
Fecha Firma: 23/03/2023 12:08:01
CSV : 40J2HKVQEC20LK4K



manteniendo a sus propietarios e involucrándolos en la conservación de los valores y el carácter del paisaje periurbano de Madrid. La custodia del territorio se articulará mediante acuerdos voluntarios entre Propietarios, Administración y Entidades de Custodia pudiendo tener un carácter transitorio o alternativo y complementario a las Reservas de Terrenos.

Cabe señalar que estos suelos de reserva, que en el conjunto del Bosque alcanzan las 1.797,51 Has y que requieren nuevos instrumentos de gestión, implicarán en consecuencia, incrementos en los gastos de conservación para el Ayuntamiento que la presente Memoria tratará de evaluar y justificar su sostenibilidad económica. Los restantes suelos pertenecen a ámbitos de ordenación con gestión incorporada o pendientes de sectorización y son los planeamientos de desarrollo los que de conformidad a la legislación de suelo han evaluado o en su momento deberán evaluar la sostenibilidad y viabilidad económica de las inversiones a realizar.

Instrumentos de Ejecución: La ejecución material del Bosque Metropolitano se articula mediante los siguientes elementos que requieren de sus correspondientes proyectos:

- o Actuaciones Forestales: con 8 tipologías diferenciadas que afectan a una superficie total estimada en casi 5.000 ha, con distinta distribución y peso según las características y objetivos de cada Lote y directamente vinculadas a los objetivos del Bosque Sostenible

TIPOS DE BOSQUE	superficie ha	superficie%
Bosque Dehesa	708,76	14,22%
Bosque Mixto	1130,05	22,67%
Matorrales y herbáceas	666,74	13,38%
Bosque Húmedo	272,47	5,47%
Bosque de transición	332,32	6,67%
Bosque frontera	765,03	15,35%
Bosque urbano	523,12	11,75%
Bosque productivo	523,12	10,50%

- o Red de Caminos: diseñada con el objetivo de favorecer la continuidad ecológica y espacial dando respuesta al Bosque Accesible y consolidando un modelo de movilidad blanda peatonal y ciclista, que facilite el acceso y el recorrido del Bosque Metropolitano. Esta red se articula en torno a una Gran Avenida Forestal a modo de eje principal de 150 km de recorrido complementada en cada uno de los lotes por una red de caminos principales y secundarios, red ciclista y red de vías pecuarias

Información de Firmantes del Documento

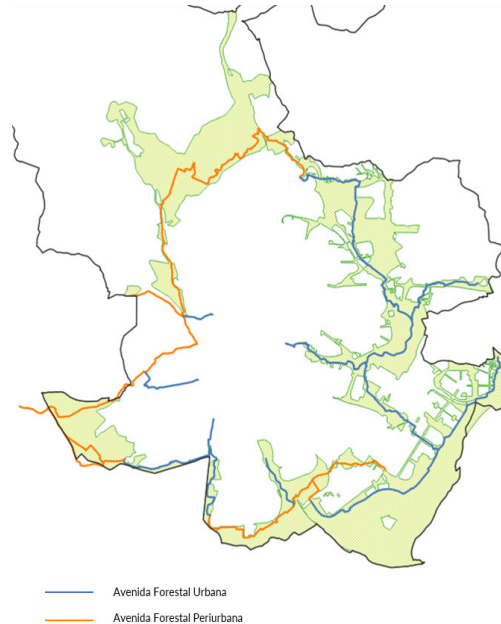


FERNANDO MORAN ORTIZ DE SOLORZANO - ARQUITECTO SUPERIOR
MONICA CID RUSIÑOL - TECNICO SUPERIOR
TERESA SANCHEZ FAYOS CALABUIG - CONSEJERA TECNICA
ROSA MARIA SANZ MUÑOZ DE LAS NAVAS - JEFE DE SERVICIO
SILVIA VILLACAÑAS BEADES - DIRECTORA GENERAL DE PLANIFICACION ESTRATEGICA
URL de Verificación: https://csv.madrid.es/VECSV_WBCONSULTA/VerificarCove.do

Fecha Firma: 23/03/2023 11:23:06
Fecha Firma: 23/03/2023 11:51:21
Fecha Firma: 23/03/2023 11:56:39
Fecha Firma: 23/03/2023 12:03:52
Fecha Firma: 23/03/2023 12:08:01
CSV : 40J2HKVQEC20LK4K



Se definen dos tipos de Avenida Forestal: urbana, para los tramos integrados en la trama de la ciudad y periurbana: para los tramos que discurren por zonas forestales o en los tramos de coincidencia con vía pecuaria.



- o Conectores: la conectividad física y ecológica se garantiza a través de **tres tipologías de conectores**: los **Ecoductos**, estructuras que cubren las vías de transporte para favorecer el tránsito de fauna y minimizar la perturbación de las barreras infraestructurales, las **Pasarelas o Puentes**, elementos específicos para movilidad y en tercer lugar los **Túneles o Pasos Bajo Carreteras y Ferrocarriles** rehabilitados y acondicionados para un mejor uso peatonal.
- o Equipamientos: dirigidos tanto a favorecer la gestión innovadora del propio espacio como a ofrecer actividades sociales y recreativas para la población.

Así, se proponen equipamientos destinados a fomentar y apoyar la Agroecología, que incorporan espacios formativos; actividades de economía verde ligadas a la producción forestal, la economía circular y la producción de tecnologías para la restauración ambiental; así como espacios socio-recreativos; culturales y educativos ligados al proyecto.

Información de Firmantes del Documento



FERNANDO MORAN ORTIZ DE SOLORZANO - ARQUITECTO SUPERIOR
MONICA CID RUSIÑOL - TECNICO SUPERIOR
TERESA SANCHEZ FAYOS CALABUIG - CONSEJERA TECNICA
ROSA MARIA SANZ MUÑOZ DE LAS NAVAS - JEFE DE SERVICIO
SILVIA VILLACAÑAS BEADES - DIRECTORA GENERAL DE PLANIFICACION ESTRATEGICA
URL de Verificación: https://csv.madrid.es/VECSV_WBCONSULTA/VerificarCove.do

Fecha Firma: 23/03/2023 11:23:06
Fecha Firma: 23/03/2023 11:51:21
Fecha Firma: 23/03/2023 11:56:39
Fecha Firma: 23/03/2023 12:03:52
Fecha Firma: 23/03/2023 12:08:01
CSV : 40J2HKVQEC20LK4K



LOTE	EQUIPAMIENTO	TEMÁTICA
lote 01	CIN AGUAILA	Agroecología
lote04	CASA DEL AGRICULTOR	Agroecología
lote 01	EQUIPAMIENTO AGROSILVOPASTORIL VALVERDE	Agroecología
lote 05	CENTRO DE INNOVACIÓN AGRÍCOLA	Agroecología
lote 03	ESCUELA DE PASTOREO	Formación
lote 03	ESCUELA DE OFICIOS	Formación
lote 01	VIVERO VALDEGRULLA	Economía circular
lote 03	VIVERO BOSQUE METROPOLITANO	Economía circular
lote 03	CENTROS DE ECONOMÍA CIRCULAR	Economía circular
lote 05	CENTRO DE RESTAURACIÓN ECOLÓGICO	Economía circular
lote 04	CENTRO CIVICO-SOCIAL LA CHINA	cívico ambiental
lote 4	HUB SOCIAL DEL MANZANARES	Sociorecreativo
lote2	CRISALIDAS	Sociorecreativo

1.3 PLAN ESPECIAL DE PROTECCIÓN Y MEJORA DE LA INFRAESTRUCTURA VERDE BOSQUE METROPOLITANO PARA EL LOTE 03 ANILLO VERDE DEL SURESTE

1.3.1 Ámbito del Plan Especial

El ámbito del **Plan Especial de Protección y Mejora de la Infraestructura Bosque Metropolitano | Lote 3** incluye los suelos del “Anillo Verde del Sureste” que configuran el Bosque Metropolitano, y que son objeto de diferentes actuaciones, con la finalidad de poner en valor de la red general y supramunicipal de espacios libres de los desarrollos urbanísticos de los Cerros, Cañaveral, Ahijones, Berrocales, Ensanche de Vallecas y Valdecarros, conectando el cerro de Herradura con la zona de cantiles del Manzanares.

Incluye también aquellos suelos necesarios para acomodar el planeamiento urbanístico a las necesidades de configuración del Bosque Metropolitano, dado que la concreción detallada de las condiciones de ordenación de estos elementos supone la necesidad de modificar puntualmente la ordenación establecida por el Plan General de Madrid y desarrollada por los Planes Parciales correspondientes.

La superficie total del Plan Especial de Protección y Mejora de Infraestructura Verde Bosque Metropolitano es de 3653,23 ha.

Las superficies incluidas en el Plan Especial en relación a las diferentes clases de suelo y ámbitos de ordenación se incluye en la siguiente tabla:

Información de Firmantes del Documento



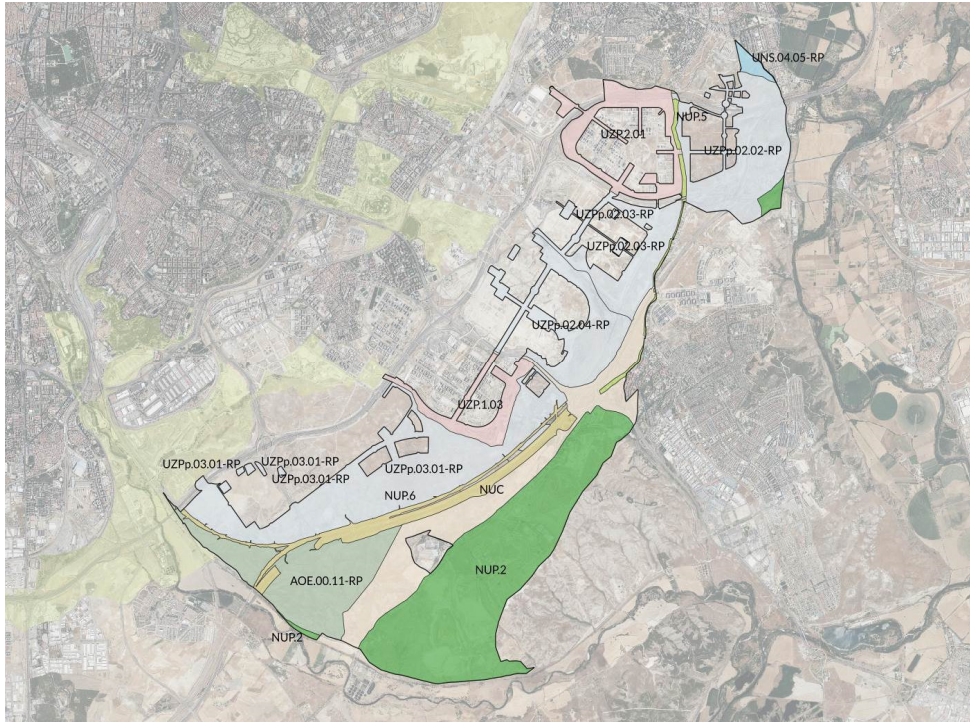
FERNANDO MORAN ORTIZ DE SOLORZANO - ARQUITECTO SUPERIOR
MONICA CID RUSIÑOL - TECNICO SUPERIOR
TERESA SANCHEZ FAYOS CALABUIG - CONSEJERA TECNICA
ROSA MARIA SANZ MUÑOZ DE LAS NAVAS - JEFE DE SERVICIO
SILVIA VILLACAÑAS BEADES - DIRECTORA GENERAL DE PLANIFICACION ESTRATEGICA
URL de Verificación: https://csv.madrid.es/VECSV_WBCONSULTA/VerificarCove.do

Fecha Firma: 23/03/2023 11:23:06
Fecha Firma: 23/03/2023 11:51:21
Fecha Firma: 23/03/2023 11:56:39
Fecha Firma: 23/03/2023 12:03:52
Fecha Firma: 23/03/2023 12:08:01
CSV : 40J2HKVQEC20LK4K



PLAN ESPECIAL DE PROTECCIÓN Y MEJORA DE LA INFRAESTRUCTURA VERDE
BOSQUE METROPOLITANO DE MADRID | LOTE 3

DOCUMENTO IV. MEMORIA VIABILIDAD Y SOSTENIBILIDAD ECONÓMICA



Clasificación del Suelo en el ámbito del Plan Especial

CODIGO	NOMBRE	ÁMBITO	SUPERFICIE (ha)
L3.UO.01	San Fernando	UNS.04.05-RP Desarrollo del Este-San Fernando	21,96
L3.UO.02	Actuación Forestal Los Cerros	UZPp.02.02-RP Desarrollo del Este-Los Cerros	330,64
L3.UO.03	Área de la Red Natural "Ladrones"	NUP.2	16,87
L3.UO.04	Cañada Sector 2	NUP.5	16,52
L3.UO.05	Actuación Forestal El Cañaveral	UZP.2.01 Desarrollo del Este-El Cañaveral	168,81
L3.UO.06	Cañada Sector 3 y Sector 4 norte	NUP.5	5,78
L3.UO.07	Actuación Forestal Los Ahijones	UZPp.02.03-RP Desarrollo del Este-Los Ahijones	165,53
L3.OU.08	Corredor de Los Migueles	UZPp.02.03-RP Desarrollo del Este-Los Ahijones y UZPp.02.04-RP Desarrollo del Este-Los Berrocales	119,65
3.UO.09	Actuación Forestal Los Berrocales	UZPp.02.04-RP Desarrollo del Este-Los Berrocales	190,49
L3.UO.10	Cañada Sector 4 Sur y Sector 5	NUP.5 y NUC	103,09
L3.UO.11.1	Actuación forestal Valdecarros, fase 1	UZP 3.01 Desarrollo del Este-Valdecarros	95,23
L3.UO.11.2	Actuación forestal Valdecarros, fase 2	UZP 3.01 Desarrollo del Este-Valdecarros	413,49
L3.UO.11.3	Actuación forestal Valdecarros, fase 3	UZP 3.01 Desarrollo del Este-Valdecarros	140,58
L3.UO.12	Corredor de Valdeculobra	UZP 1.03 Ensanche de Vallecas y UZP 3.01 Desarrollo del Este-Valdecarros	190,96
L3.UO.13	Valdecarros - Los Cantiles del Manzanares	AOE.00.11-RP	435,69
L3.UO.14	Las Lomas-Cañada Sector 6	NUC y NUP.5	391,13



desarrollo urbano

MADRID



Bosque metropolitano

15

Información de Firmantes del Documento



MADRID

FERNANDO MORAN ORTIZ DE SOLORZANO - ARQUITECTO SUPERIOR
MONICA CID RUSIÑOL - TECNICO SUPERIOR
TERESA SANCHEZ FAYOS CALABUIG - CONSEJERA TECNICA
ROSA MARIA SANZ MUÑOZ DE LAS NAVAS - JEFE DE SERVICIO
SILVIA VILLACAÑAS BEADES - DIRECTORA GENERAL DE PLANIFICACION ESTRATEGICA
URL de Verificación: https://csv.madrid.es/VECSV_WBCONSULTA/VerificarCove.do

Fecha Firma: 23/03/2023 11:23:06
Fecha Firma: 23/03/2023 11:51:21
Fecha Firma: 23/03/2023 11:56:39
Fecha Firma: 23/03/2023 12:03:52
Fecha Firma: 23/03/2023 12:08:01
CSV : 40J2HKVQEC20LK4K



40J2HKVQEC20LK4K

PLAN ESPECIAL DE PROTECCIÓN Y MEJORA DE LA INFRAESTRUCTURA VERDE
BOSQUE METROPOLITANO DE MADRID | LOTE 3

DOCUMENTO IV. MEMORIA VIABILIDAD Y SOSTENIBILIDAD ECONÓMICA

CODIGO	NOMBRE	ÁMBITO	SUPERFICIE (ha)
L3.UO.15	Valdemingómez	NUP.2	846,81
			3.653,23

1.3.2 Unidades de Ordenación

Se han definido 15 unidades de ordenación que se consideran necesarias para el desarrollo del Bosque Metropolitano:

- U01. San Fernando (UA19.06b)
- U02. Actuación Forestal Los Cerros (UA 19.06a)
- U03. Área de la Red Natural "Ladrones" (UA19.06c)
- U04. Cañada Sector 2 (UA19.05b)
- U05. Actuación Forestal El Cañaverol (UA19.05a)
- U06. Cañada Sector 3 y Sector 4 Norte (UA19.04b)
- U07. Actuación Forestal Los Ahijones (UA19.03a)
- U08. Corredor de Los Migueles (UA19.03a+19.03b)
 - U08.1 Corredor de Los Migueles - Ahijones (UA19.03a)
 - U08.2 Corredor de Los Migueles - Berrocales (UA19.03b)
- U09. Actuación Forestal Los Berrocales (UA19.03b)
- U10. Cañada Sector 4 Sur y Sector 5 (UA19.04a)
- U11. Actuación Forestal Valdecarros (UA18.02a)
 - U11.1. Actuación Forestal Valdecarros Fase 4 (UA18.02a)
 - U11.2. Actuación Forestal Valdecarros Fase 6 (UA18.02a)
 - U11.3. Actuación Forestal Valdecarros Fase 8 (UA18.02a)
- U12. Corredor de Valdeculebra
 - U12.1. Corredor de Valdeculebra - Valdecarros (UA18.02a)
 - U12.2. Corredor de Valdeculebra - Vallecas (UA18.02b)
- U13 Valdecarros - Los Cantiles del Manzanares (UA18.03)
- U14 Las Lomas-Cañada Sector 6 (UA18.04)
- U15 Valdemingómez (UA18.05)

Si bien a los efectos de la repercusión en el estudio económico se han excluido U04 UO6 UO10 correspondientes a los sectores de la Cañada Real y la U15 PT Valdemingómez, al



desarrollo
urbano

MADRID



16

Información de Firmantes del Documento

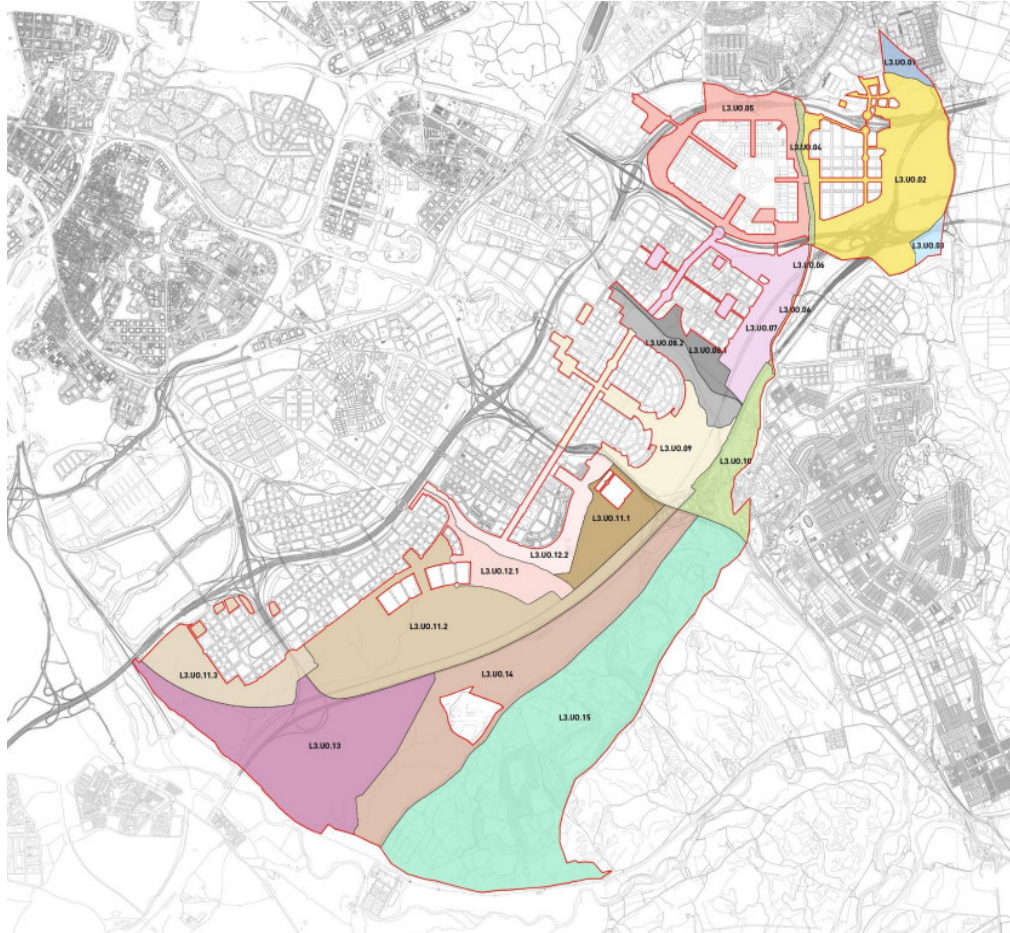


FERNANDO MORAN ORTIZ DE SOLORZANO - ARQUITECTO SUPERIOR
MONICA CID RUSIÑOL - TECNICO SUPERIOR
TERESA SANCHEZ FAYOS CALABUIG - CONSEJERA TECNICA
ROSA MARIA SANZ MUÑOZ DE LAS NAVAS - JEFE DE SERVICIO
SILVIA VILLACAÑAS BEADES - DIRECTORA GENERAL DE PLANIFICACION ESTRATEGICA
URL de Verificación: https://csv.madrid.es/VECSV_WBCONSULTA/VerificarCove.do

Fecha Firma: 23/03/2023 11:23:06
Fecha Firma: 23/03/2023 11:51:21
Fecha Firma: 23/03/2023 11:56:39
Fecha Firma: 23/03/2023 12:03:52
Fecha Firma: 23/03/2023 12:08:01
CSV : 40J2HKVQEC20LK4K



configurarlos como Entornos de Influencia donde el Plan especial no define actuaciones vinculantes.



1.3.3 Propuesta del Plan Especial

El Plan Especial de Protección y Mejora de la Infraestructura Verde Bosque Metropolitano en el ámbito del lote 3, tiene por objeto regular el conjunto de actuaciones de ordenación, urbanización y gestión necesarias para desarrollar la infraestructura verde en el arco exterior sureste del municipio de Madrid, que permita dotar a la ciudad de un elemento de articulación urbana medioambiental en los nuevos desarrollos urbanísticos que configuran el futuro crecimiento de la ciudad de Madrid.

El presente Plan Especial, al amparo de lo dispuesto en el artículo 50 y art.3 de la Ley 9/2001, de 17 de julio, del Suelo de la Comunidad de Madrid se instrumenta con las siguientes finalidades:

Información de Firmantes del Documento



- La conservación, la protección, la rehabilitación y la mejora del medio urbano y del medio rural, de manera que la ordenación urbanística de la ciudad de Madrid se lleve a cabo de acuerdo a las previsiones del Plan General maximizando las consecuencias territoriales en términos de sostenibilidad y minimizando la presión urbana sobre los paisajes de la periferia.
- La definición y protección de la Infraestructura Verde Bosque Metropolitano con carácter previo para legitimar su ejecución a través de la regulación de los elementos que lo configuran: actuaciones forestales, equipamientos, ecoconectores y conectores y red de caminos.
- La protección de los valores ambientales del territorio a través de su integración en la ordenación y actuaciones propuestas

Estos fines se materializan a través de un conjunto de objetivos pormenorizados de la ordenación:

En ámbitos de suelo urbano como son el UZP.1.03 Ensanche de Vallecas y UZP.2.01 Desarrollo del Este El Cañaveral, el Plan especial no realiza cambios de calificación el objetivo es el de complementar la urbanización de las zonas verdes con actuaciones forestales, la generación de la red de caminos, áreas de actividad, régimen de uso y edificación de los equipamientos y conectores facilitando el acceso a los mismo desde los barrios limítrofes, motivado por la aplicación de criterios actualizados en materia de restauración ambiental y conectividad ecológica. Así la finalidad es

- Completar la ordenación pormenorizada de redes públicas en los ámbitos del UZP.1.03 Ensanche de Vallecas y UZP.2.01 Desarrollo del Este - El Cañaveral, mediante una nueva regulación del régimen de zonas verdes y equipamientos para mejorar su integración en la infraestructura verde del Bosque Metropolitano.

En ámbitos de los suelos urbanizables con planeamiento aprobado:

- La ampliación de suelos destinados al anillo forestal en base a la reordenación de suelos dotacionales de desarrollos que se encuentran en etapas no ejecutadas y cuya modificación parcial es posible en pos de una mejora del sistema de espacios libres.
- Regulación de parcelas dotacionales de equipamientos para vincularlas a usos concretos relacionados con la infraestructura verde favoreciendo su integración paisajística.
- Permutas de parcelas lucrativas y dotacionales para garantizar la continuidad de la infraestructura verde sobre suelo públicos.
- Recuperación del ecosistema fluvial Arroyo de los Migueles, estableciendo condiciones para la integración de tanque de tormenta, aliviaderos y proponiendo la generación de humedales.

Información de Firmantes del Documento

FERNANDO MORAN ORTIZ DE SOLORZANO - ARQUITECTO SUPERIOR
MONICA CID RUSIÑOL - TECNICO SUPERIOR
TERESA SANCHEZ FAYOS CALABUIG - CONSEJERA TECNICA
ROSA MARIA SANZ MUÑOZ DE LAS NAVAS - JEFE DE SERVICIO
SILVIA VILLACAÑAS BEADES - DIRECTORA GENERAL DE PLANIFICACION ESTRATEGICA
URL de Verificación: https://csv.madrid.es/VECSV_WBCONSULTA/VerificarCove.do

Fecha Firma: 23/03/2023 11:23:06
Fecha Firma: 23/03/2023 11:51:21
Fecha Firma: 23/03/2023 11:56:39
Fecha Firma: 23/03/2023 12:03:52
Fecha Firma: 23/03/2023 12:08:01
CSV : 40J2HKVQEC20LK4K



- Recuperación de espacios singulares naturales como el Cerro de la Herradura, o los bordes de cornisa al sur de cerros y cantiles.
- La integración y puesta en valor de los elementos de valor histórico, cultural y arqueológico (Trincheras, minería del Sílex).
- Modificación de la ordenación pormenorizada de redes públicas en los ámbitos del UZPp.02.02-RP Desarrollo del Este - Los Cerros, UZPp.02.03-RP Desarrollo del Este - Los Ahijones, UZPp.02.04-RP Desarrollo del Este - Los Berrocales y UZPp.03.01-RP Desarrollo del Este - Valdecarros de manera que se garantice la integración de la infraestructura verde en el nuevo tejido urbano.
- Completar la ordenación pormenorizada de redes públicas en los ámbitos del Área de Ordenación Especial (AOE.00.11RP) de los Cantiles del Manzanares y del Cerro de la Herradura, con objeto de preservar sus valores ambientales garantizando su integración de la infraestructura verde.
- Con carácter indicativo sugerir modificaciones de ordenación de mayor alcance a las que realiza el Plan Especial en ámbitos definidos como “entornos de influencia” a los efectos de completar la infraestructura verde en el suelo urbanizable UZPp.03.01-RP Desarrollo del Este - Valdecarros en lo que supone reconsiderar la estructura urbana aprobada y en el suelo protegido en el ámbito de la Cañada Real Galiana y el Parque Tecnológico de Valdemingómez, pertenecientes al Parque Regional del Sureste para establecer la ordenación de un servicio público de rango municipal.

En ámbitos de suelo no urbanizable común.

El Plan Especial en suelo no urbanizable común tiene como objetivo la contribución al desarrollo de la infraestructura verde mediante la configuración de un parque periurbano, para lo cual:

- Establece de reservas de suelo de posible adquisición para la constitución o ampliación de los patrimonios públicos de suelo con la finalidad expresada en el número i) del art 175 de la LSCM de contribuir al desarrollo de la infraestructura verde.
- Con carácter complementario y/o transitorio en suelo no urbanizable, se establece un régimen específico de intervención bajo el concepto de “parque periurbano” a los efectos de regular las obras y actividades a implantar, así como una gestión del territorio a través de acuerdos de custodia entre propietarios, ayuntamiento y entidades de custodia que permitan compatibilizar los derechos de los propietarios en suelo no urbanizable con la conservación de la biodiversidad y el uso sostenible del patrimonio natural que persigue el Bosque Metropolitano



Información de Firmantes del Documento



En suelo no urbanizable protegido:

El Plan Especial identifica oportunidades territoriales para completar la infraestructura Verde Bosque Metropolitano, pero se limita a sugerir indicaciones que pudieran ser desarrolladas o no mediante otros instrumentos de planeamiento urbanístico. La propuesta tiene carácter orientativo y afecta a los suelos NUP.2 del entorno de Valdemingómez; y al NUP 5 de la Cañada Real.

No obstante, sí establece en la UO3 Área de la Red Natural "Ladrones" Suelo no urbanizable protegido perteneciente al Parque Regional del Sureste, NUP-2 el régimen específico de parque periurbano.

En ámbitos de suelo urbanizable sin ordenación aprobada

El Plan Especial en suelo urbanizable no sectorizado establece objetivos de conectividad ecológica a alcanzar por los planes de desarrollo a redactar, estableciendo una localización indicativa de la red de zonas verdes y usos lucrativos, la asignación de los tipos de bosque y formaciones vegetales asociadas, así como la red de caminos y de conectores.

Las determinaciones tienen carácter de recomendación y afectan la UNS.04.05-RP Desarrollo del Este Ensanche de San Fernando.

Por último, con carácter indicativo, bajo el concepto de "entorno de influencia" se sugieren condiciones de desarrollo de la ordenación de ámbitos identificados como oportunidades territoriales para completar la infraestructura verde.

La propuesta contenida en este Plan Especial para configuración del Proyecto Bosque Metropolitano en el ámbito espacial del Lote 3, requiere para su formalización, desarrollo y ejecución de dos tipos diferenciados de instrumentos:

- Instrumentos previstos por el PGOUM para la ordenación de suelos urbanizables pendientes de ordenación: Planes de Sectorización y Planes Parciales.
- Proyectos de ejecución material:
 - Proyectos de Urbanización en desarrollo de las previsiones de los planes parciales y modificaciones derivadas del presente Plan Especial
 - Proyectos Obras de Urbanización en las actuaciones que corresponden al Ayuntamiento de Madrid en desarrollo del Plan Especial para materializar las actuaciones Forestales, Red de Caminos y de Conectores y ecoconectores.



Información de Firmantes del Documento



- Proyectos de Equipamientos, proyectos de edificación que contribuyen a potenciar la función socio-recreativa; educativa; cultural de la infraestructura verde; así como a la gestión del propio Bosque.
- Proyectos de ejecución de ecoconectores.

1.3.3.1 Resumen Propuesta Plan Especial por Unidades de Ordenación

Para una mejor comprensión e identificación de las determinaciones de ordenación que operan y configuran la propuesta del Plan Especial a evaluar se resume su contenido por las unidades de ordenación delimitadas en cada caso; y señalando también para cada unidad las actuaciones a desarrollar, la estimación del coste total de ejecución del Proyecto del Bosque Metropolitano en dicha unidad y los agentes responsables de su ejecución y financiación; en los términos que resultan de la Memoria de Ordenación y del Documento de Organización y Gestión de la Ejecución de este Plan Especial

UO1 San Fernando

- Suelo urbanizable no sectorizado UNS4.05 Ensanche de San Fernando

Propuesta de ordenación:

No hay cambios en la ordenación

Programa de actuaciones

Integración en un futuro desarrollo urbano y los espacios verdes concebidos en torno al Arroyo de la Vega, tratando la carretera de Mejorada como paseo de borde forestal. Consolidación y mejora de los espacios protegidos del Cerro de la Herradura. Se plantea un aparcamiento naturalizado para el acceso de la población.

Costes y financiación:

La estimación de costes vinculados a la ejecución del Proyecto Bosque Metropolitano en esta unidad de ordenación asignado a La Junta de Compensación, es el recogido en la siguiente tabla:

	SUPERFICIE (m2)	PRECIO		UNITARIO	
		€/m2		TOTAL PEM	TOTAL PEC
Red principal	2.073,57		32,06	66.478,55	95.722,47
Red secundaria	1.576,76		28,96	45.662,88	65.749,98
Avda Forestal	28.059,81		70,00	1.964.186,76	2.828.232,52
Aparcamiento	2.351,25		100,00	235.125,00	338.556,49
Bosque mixto	11.428,00		9,12	104.181,22	150.010,54
Matorrales y herbáceas	8.173,00		4,00	32.693,13	47.074,84
Bosque húmedo	19.194,00		7,18	137.757,09	198.356,43
Espacio verde urbano	61.889,00		12,55	776.868,08	1.118.612,35
TOTAL				3.362.952,71	4.842.315,61



Información de Firmantes del Documento



UO2 Actuación Forestal Los Cerros

- Suelo urbanizable con planeamiento aprobado UZP 2.02 Desarrollo dl Este-Los Cerros, estando vigente la ordenación establecida por la Revisión Parcial del PGOUM-85 y Modificación del PGOUM-97 (RPPG.00.301)

Propuesta de ordenación:

Hay cambios en la ordenación pormenorizada que afecta a 7 parcelas dotacionales y lucrativas.

Programa de actuaciones

Actuaciones para la consolidación y mejora de los espacios protegidos del Cerro de la Herradura.

Conexión a sur con el resto del Cerro de la Herradura al sur de la M-45, habilitando la conectividad caminable y ciclable sobre el ePS01 y la conectividad ecológica mediante la implantación de un ecoconector (ecoducto pECO2 "La Herradura").

Nuevo equipamiento: Pabellones del Sílex" asociados al Itinerario Arqueológico del "Centro de interpretación de arqueología: Sílex y Minería Moderna"

Costes y financiación:

La estimación de costes vinculados a la ejecución del Proyecto Bosque Metropolitano en esta unidad de ordenación asignado a La Junta de Compensación a excepción de los equipamientos que los ejecutará el Ayuntamiento de Madrid, es el recogido en la siguiente tabla:

	SUPERFICIE (m2)	PRECIO UNITARIO €/m2	TOTAL PEM	TOTAL PEC
Red principal	44.153,14	32,06	1.415.549,63	2.038.249,91
Red secundaria	19.119,75	28,96	553.708,05	797.284,23
Avda Forestal	120.232,66	70,00	8.416.285,88	12.118.610,04
Carril Bici	14.361,30	37,50	538.548,65	775.456,20
Equipamiento	3.000,00	450,00	1.350.000,00	1.943.865,00
Aparcamiento	6.962,45	100,00	696.245,00	1.002.523,18
Bosque mixto	922.789,43	9,12	8.412.056,16	12.112.519,67
Matorrales y herbáceas	408.360,92	4,00	1.633.443,66	2.351.995,53
Bosque húmedo	120.141,15	7,18	862.265,02	1.241.575,40
Espacio verde urbano	116.488,50	12,55	1.462.221,94	2.105.453,37
Bosque Frontera	80.458,59	17,50	1.408.025,30	2.027.415,63
Bosque Productivo	6.560,66	10,50	68.916,46	99.232,81
Conectores	8.542,38	1.654,84	14.136.268,36	20.354.812,81
TOTAL			40.953.534,11	58.968.993,76



Información de Firmantes del Documento



40J2HKVQEC20LK4K

UO3 Área de la Red Natural "Ladrones"

- NUP 2

Propuesta de ordenación:

Se establece una regulación, con carácter complementario al régimen pormenorizado de obras, construcciones e instalaciones admitido en las NNUU del PGOUM/97 para el suelo no urbanizable común, de posibles instalaciones y actividades vinculadas a la configuración de un parque periurbano.

Programa de actuaciones

Mejora de la red de caminos y actuaciones de reforestación.

Costes y financiación:

La estimación de costes vinculados a la ejecución del Proyecto Bosque Metropolitano en esta unidad de ordenación asignado a procesos de custodia del territorio es la recogida en la siguiente tabla:

	SUPERFICIE (m2)	PRECIO UNITARIO €/m2	TOTAL PEM	TOTAL PEC
Red principal	4.384,93	32,06	140.580,86	202.422,37
Red secundaria	607,19	28,96	17.584,22	25.319,52
Aparcamiento	3.767,39	100,00	376.703,90	542.415,95
Bosque mixto	89.923,78	9,12	819.736,18	1.180.338,13
Matorrales y herbáceas	31.387,16	4,00	125.548,63	180.777,47
Bosque húmedo	13.274,14	7,18	95.269,79	137.178,98
TOTAL			1.575.403,58	2.268.452,42

UO5 Actuación Forestal El Cañaveral

- Suelo urbanizable con planeamiento aprobado UZP 2.01 Desarrollo del Este-Cañaveral, estando vigente la ordenación establecida por el Plan Parcial aprobado definitivamente en sesión del Pleno municipal de 27/03/2003

Propuesta de ordenación:

No hay cambios en la ordenación pormenorizada.

Programa de actuaciones

Crear un borde vegetalizado con una relación permeable con el desarrollo y que invite al paseo por el borde del anillo forestal del Cañaveral en un contexto de proximidad y potencie las relaciones radiales internas y externas.

Implantación de un centro de economía circular y vivero Bosque Metropolitano.

Costes y financiación:

La estimación de costes vinculados a la ejecución del Proyecto Bosque Metropolitano en esta unidad de ordenación asignado al Ayuntamiento de Madrid, es el recogido en la siguiente tabla:



desarrollo
urbano

MADRID



Bosque
metropolitano

23

Información de Firmantes del Documento



MADRID

FERNANDO MORAN ORTIZ DE SOLORZANO - ARQUITECTO SUPERIOR
MONICA CID RUSIÑOL - TECNICO SUPERIOR
TERESA SANCHEZ FAYOS CALABUIG - CONSEJERA TECNICA
ROSA MARIA SANZ MUÑOZ DE LAS NAVAS - JEFE DE SERVICIO
SILVIA VILLACAÑAS BEADES - DIRECTORA GENERAL DE PLANIFICACION ESTRATEGICA
URL de Verificación: https://csv.madrid.es/VECSV_WBCONSULTA/VerificarCove.do

Fecha Firma: 23/03/2023 11:23:06
Fecha Firma: 23/03/2023 11:51:21
Fecha Firma: 23/03/2023 11:56:39
Fecha Firma: 23/03/2023 12:03:52
Fecha Firma: 23/03/2023 12:08:01
CSV : 40J2HKVQEC20LK4K



PLAN ESPECIAL DE PROTECCIÓN Y MEJORA DE LA INFRAESTRUCTURA VERDE
BOSQUE METROPOLITANO DE MADRID | LOTE 3

DOCUMENTO IV. MEMORIA VIABILIDAD Y SOSTENIBILIDAD ECONÓMICA

	SUPERFICIE (m2)	PRECIO €/m2	UNITARIO	TOTAL PEM	TOTAL PEC
Red principal	37.175,05		32,06	1.191.832,12	1.716.119,07
Red secundaria	24.774,62		28,96	717.472,94	1.033.089,28
Carril Bici	2.654,54		37,50	99.545,14	143.335,05
Equip Economía Circular	3000		450	1350000	1.943.865,00
Equip. Vivero	60.554,00		19,65	1.189.886,10	1.713.317,00
Bosque mixto	53.997,04		4,56	246.115,82	354.382,17
Matorrales y herbáceas	60.970,69		2,00	121.941,37	175.583,38
Bosque húmedo	14.187,29		3,59	50.911,79	73.307,89
Espacio verde urbano	412.359,70		6,28	2.588.072,59	3.726.565,72
Bosque Frontera	347.636,98		8,75	3.041.823,56	4.379.921,74
Bosque Productivo	54.250,88		5,25	284.939,20	410.283,96
TOTAL				10.882.540,63	15.669.770,26

U07 Actuación Forestal Los Ahijones

- Suelo urbanizable con planeamiento aprobado UZP 2.03 Desarrollo del Este-Los Ahijones, estando vigente la ordenación establecida por Revisión Parcial del PGOUM-85 y Modificación del PGOUM-97 (RPPG.00.301)

Propuesta de ordenación:

Hay cambios en la ordenación pormenorizada que afecta a 8 parcelas dotacionales y lucrativas

Programa de actuaciones

- Incorporación de corredores verdes penetrando el Bosque en el área urbana
- Transformación de la vía de borde del desarrollo en Avenida Forestal del Bosque
- Tratamiento forestal de espacios libres según criterios del Bosque Metropolitano
- Propuesta de un centro de economía circular

Costes y financiación:

La estimación de costes vinculados a la ejecución del Proyecto Bosque Metropolitano en esta unidad de ordenación asignado a La Junta de Compensación a excepción de los equipamientos que los ejecutará el Ayuntamiento de Madrid, es el recogido en la siguiente tabla:

	SUPERFICIE (m2)	PRECIO €/m2	UNITARIO	TOTAL PEM	TOTAL PEC
Red principal	24.856,36		32,06	796.895,03	1.147.449,15
Red secundaria	9.781,57		28,96	283.274,26	407.886,60
Avda Forestal	60.435,89		70,00	4.230.512,30	6.091.514,66
Carril Bici	3.175,17		37,50	119.068,86	171.447,26
Equipamiento	3.000,00		450,00	1.350.000,00	1.943.865,00

Información de Firmantes del Documento



FERNANDO MORAN ORTIZ DE SOLORZANO - ARQUITECTO SUPERIOR
MONICA CID RUSIÑOL - TECNICO SUPERIOR
TERESA SANCHEZ FAYOS CALABUIG - CONSEJERA TECNICA
ROSA MARIA SANZ MUÑOZ DE LAS NAVAS - JEFE DE SERVICIO
SILVIA VILLACAÑAS BEADES - DIRECTORA GENERAL DE PLANIFICACION ESTRATEGICA
URL de Verificación: https://csv.madrid.es/VECSV_WBCONSULTA/VerificarCove.do

Fecha Firma: 23/03/2023 11:23:06
Fecha Firma: 23/03/2023 11:51:21
Fecha Firma: 23/03/2023 11:56:39
Fecha Firma: 23/03/2023 12:03:52
Fecha Firma: 23/03/2023 12:08:01
CSV : 40J2HKVQEC20LK4K



40J2HKVQEC20LK4K

PLAN ESPECIAL DE PROTECCIÓN Y MEJORA DE LA INFRAESTRUCTURA VERDE
BOSQUE METROPOLITANO DE MADRID | LOTE 3

DOCUMENTO IV. MEMORIA VIABILIDAD Y SOSTENIBILIDAD ECONÓMICA

Bosque mixto	97.762,81	9,12	891.196,03	1.283.233,16
Matorrales y herbáceas	126.988,96	4,00	507.955,85	731.405,63
Espacio verde urbano	291.248,62	12,55	3.655.898,36	5.264.128,04
Bosque Frontera	258.861,50	17,50	4.530.076,18	6.522.856,70
TOTAL			16.364.876,87	23.563.786,20

UO8. Corredor de Los Migueles

- Suelo ordenado por la Revisión Parcial del PGOUM-85 y Modificación del PGOUM-97 (RPPG.00.301) en los ámbitos de los UZPp 2.03 RP Los Ahijones y el UZPp 2.04 RP Los Berrocales
- Propuesta de ordenación:

Hay cambios en la ordenación pormenorizada que afecta a 1 parcela dotacional de equipamiento que pasa a zona verde.

Programa de actuaciones

Preservar, proteger, enriquecer y poner en valor el entorno del Arroyo de Los Migueles

Reestructurar el diseño de la GVS y del viario perimetral del desarrollo para resolver las necesidades funcionales de la estación de metro y el estacionamiento de vehículos de forma compatible con la continuidad óptima del corredor ambiental.

Propuesta de un conector ambiental pEC03 sobre la línea de metro.

Costes y financiación:

La estimación de costes vinculados a la ejecución del Proyecto Bosque Metropolitano en esta unidad de ordenación asignado a Las Juntas de Compensación, es el recogido en la siguiente tabla:

	SUPERFICIE (m2)	PRECIO UNITARIO €/m2	TOTAL PEM	TOTAL PEC
Red principal	42.755,52	32,06	1.370.741,97	1.973.731,36
Red secundaria	10.233,00	28,96	296.347,54	426.710,82
Carril Bici	12.722,22	37,50	477.083,25	686.952,17
Bosque mixto	216.908,16	9,12	1.977.313,12	2.847.133,16
Matorrales y herbáceas	35.947,54	4,00	143.790,18	207.043,48
Bosque húmedo	292.391,12	7,18	2.098.520,34	3.021.659,44
Espacio verde urbano	202.859,81	12,55	2.546.397,81	3.666.558,20
Bosque Frontera	25.599,93	17,50	447.998,70	645.073,33
Conectores	1.340,70	1.654,84	2.218.641,85	3.194.622,40
TOTAL			11.576.834,76	16.669.484,37



MADRID



25

Información de Firmantes del Documento

FERNANDO MORAN ORTIZ DE SOLORZANO - ARQUITECTO SUPERIOR
MONICA CID RUSIÑOL - TECNICO SUPERIOR
TERESA SANCHEZ FAYOS CALABUIG - CONSEJERA TECNICA
ROSA MARIA SANZ MUÑOZ DE LAS NAVAS - JEFE DE SERVICIO
SILVIA VILLACAÑAS BEADES - DIRECTORA GENERAL DE PLANIFICACION ESTRATEGICA
URL de Verificación: https://csv.madrid.es/VECSV_WBCONSULTA/VerificarCove.do

Fecha Firma: 23/03/2023 11:23:06
Fecha Firma: 23/03/2023 11:51:21
Fecha Firma: 23/03/2023 11:56:39
Fecha Firma: 23/03/2023 12:03:52
Fecha Firma: 23/03/2023 12:08:01
CSV : 40J2HKVQEC20LK4K



40J2HKVQEC20LK4K

UO9 Actuación Forestal Los Berrocales

- Suelo urbanizable con planeamiento aprobado UZPp RP 2.04 Desarrollo del Este-Berrocales, estando vigente la ordenación establecida por Revisión Parcial del PGOUM-85 y Modificación del PGOUM-97 (RPPG.00.301)

Propuesta de ordenación:

Hay cambios en la ordenación pormenorizada que afecta a 3 parcelas dotacionales de equipamiento que pasan a zona verde y una parcela dotacional y otra industrial que se permutan.

Programa de actuaciones

Modelado del Cerro del Águila, para permitir su acceso a través de una red de caminos y reforestación.

Creación de dos ecoconectores sobre las vía del AVE y A3. Creación de un centro de economía circular

Costes y financiación:

La estimación de costes vinculados a la ejecución del Proyecto Bosque Metropolitano en esta unidad de ordenación asignado a La Junta de Compensación a excepción de los equipamientos que los ejecutará el Ayuntamiento de Madrid, es el recogido en la siguiente tabla:

	SUPERFICIE (m2)	PRECIO UNITARIO €/m2	TOTAL PEM	TOTAL PEC
Red principal	17.203,29	32,06	551.537,63	794.159,04
Red secundaria	10.017,65	28,96	290.111,06	417.730,92
Avda Forestal	40.299,99	70,00	2.820.999,03	4.061.956,50
Carril Bici	6.771,32	37,50	253.924,61	365.626,04
Equipamiento Economía circular	3.000,00	450,00	1.350.000,00	1.943.865,00
Bosque mixto	396.359,46	9,12	3.613.173,22	5.202.608,12
Bosque húmedo	40.002,67	7,18	287.103,18	413.399,87
Espacio verde urbano	292.523,99	12,55	3.671.907,41	5.287.179,48
Bosque Frontera	211.861,58	17,50	3.707.577,62	5.338.541,02
Conectores	13.896,51	1.654,84	22.996.508,05	33.112.671,94
TOTAL			39.542.841,81	56.937.737,92

UO11.1 : Actuación forestal Valdecarros, fase 4

- Suelo urbanizable con planeamiento aprobado UZPp 3.01RP Desarrollo del Este-Valdecarros, estando vigente la ordenación establecida por Revisión Parcial del PGOUM-85 y Modificación del PGOUM-97 (RPPG.00.301)



Información de Firmantes del Documento



40J2HKVQEC20LK4K

PLAN ESPECIAL DE PROTECCIÓN Y MEJORA DE LA INFRAESTRUCTURA VERDE
BOSQUE METROPOLITANO DE MADRID | LOTE 3

DOCUMENTO IV. MEMORIA VIABILIDAD Y SOSTENIBILIDAD ECONÓMICA

Propuesta de ordenación:

Hay cambios en la ordenación pormenorizada que afectan a 2 parcelas dotacionales de equipamiento que pasan a zona verde y se elimina un viario.

Se establecen recomendaciones como entorno de influencia del Bosque Metropolitano, a las Vis y la residencia vivienda colectiva protegida y al viario secundario.

Criterios de urbanización de zonas verdes, caminos y conectores que es la parte que se presupuesta.

Programa de actuaciones

Reforestación y propuesta de ecoconector (pEC08) "Valdeculebra", de conexión hacia el sur, sobre la línea LAV y la M-50

Costes y financiación:

La estimación de costes vinculados a la ejecución del Proyecto Bosque Metropolitano en esta unidad de ordenación asignado a La Junta de Compensación, es el recogido en la siguiente tabla:

	PRECIO		UNITARIO		
	SUPERFICIE (m2)	€/m2	TOTAL PEM	TOTAL PEC	
Red principal	15.731,43		32,06	504.349,72	726.213,16
Red secundaria	9.106,13		28,96	263.713,51	379.721,08
Avda Forestal	49.125,19		70,00	3.438.763,64	4.951.475,77
Carril Bici	363,02		37,50	13.613,11	19.601,52
Bosque mixto	137.869,90		9,12	1.256.808,21	1.809.678,14
Matorrales y herbáceas	12.362,53		4,00	49.450,10	71.203,20
Bosque húmedo	37.787,70		7,18	271.206,11	390.509,68
Espacio verde urbano	110.387,87		12,55	1.385.643,72	1.995.188,40
Bosque Frontera	141.437,74		17,50	2.475.160,52	3.563.983,63
Bosque Productivo	90.452,58		10,50	950.159,09	1.368.134,07
Conectores	9.799,81		1.654,84	16.217.114,98	23.351.023,86
TOTAL				26.825.982,72	38.626.732,51

UO11.2 Actuación forestal Valdecarros, fase 6

- Suelo urbanizable con planeamiento aprobado UZPp 3.01 RP Desarrollo del Este-Valdecarros, estando vigente la ordenación establecida por Revisión Parcial del PGOUM-85 y Modificación del PGOUM-97 (RPPG.00.301)

Propuesta de ordenación:

Hay cambios en la ordenación pormenorizada que afecta a 4 parcelas dotacionales.

Programa de actuaciones



desarrollo
urbano

MADRID



Bosque
metropolitano

27

Información de Firmantes del Documento



MADRID

FERNANDO MORAN ORTIZ DE SOLORZANO - ARQUITECTO SUPERIOR
MONICA CID RUSIÑOL - TECNICO SUPERIOR
TERESA SANCHEZ FAYOS CALABUIG - CONSEJERA TECNICA
ROSA MARIA SANZ MUÑOZ DE LAS NAVAS - JEFE DE SERVICIO
SILVIA VILLACAÑAS BEADES - DIRECTORA GENERAL DE PLANIFICACION ESTRATEGICA
URL de Verificación: https://csv.madrid.es/VECSV_WBCONSULTA/VerificarCove.do

Fecha Firma: 23/03/2023 11:23:06
Fecha Firma: 23/03/2023 11:51:21
Fecha Firma: 23/03/2023 11:56:39
Fecha Firma: 23/03/2023 12:03:52
Fecha Firma: 23/03/2023 12:08:01
CSV : 40J2HKVQEC20LK4K



PLAN ESPECIAL DE PROTECCIÓN Y MEJORA DE LA INFRAESTRUCTURA VERDE BOSQUE METROPOLITANO DE MADRID | LOTE 3

DOCUMENTO IV. MEMORIA VIABILIDAD Y SOSTENIBILIDAD ECONÓMICA

Preservación de la geomorfología natural de los espacios libres del desarrollo conservando y favoreciendo la integridad de las cuencas de escorrentía.

Creación de un ecoconector pEC09 "El Congosto", de conexión hacia el sur, sobre la línea LAV y la M-50.

Creación de tres equipamientos ligados al Bosque: centro de economía circular, escuela de yeso y escuela de pastoreo.

Costes y financiación:

La estimación de costes vinculados a la ejecución del Proyecto Bosque Metropolitano en esta unidad de ordenación asignado a La Junta de Compensación a excepción de los equipamientos que los ejecutará el Ayuntamiento de Madrid, es el recogido en la siguiente tabla:

	PRECIO UNITARIO		TOTAL PEM	TOTAL PEC
	SUPERFICIE (m2)	€/m2		
Red principal	71.856,77	32,06	2.303.728,01	3.317.137,96
Red secundaria	52.513,95	28,96	1.520.803,86	2.189.805,47
Avda Forestal	48.557,34	70,00	3.399.013,84	4.894.240,02
Carril Bici	22.545,41	37,50	845.452,74	1.217.367,41
Equipamiento Escuela Pastoreo	1.600,00	80,00	128.000,00	184.307,20
Equipamiento Economía Circular	6.000,00	450,00	2.700.000,00	3.887.730,00
Bosque mixto	704.085,47	9,12	6.418.372,72	9.241.814,88
Matorrales y herbáceas	251.642,58	4,00	1.006.570,33	1.449.360,62
Bosque húmedo	174.185,34	7,18	1.250.145,59	1.800.084,64
Espacio verde urbano	460.658,10	12,55	5.782.410,76	8.326.093,26
Bosque Frontera	586.108,97	17,50	10.256.906,90	14.768.920,25
Bosque Productivo	132.866,54	10,50	1.395.696,61	2.009.663,55
Conectores	7.491,63	1.654,84	12.397.445,40	17.851.081,63
TOTAL			49.404.546,77	71.137.606,90

UO11.3 Actuación forestal Valdecarros, fase 8R

- Suelo urbanizable con planeamiento aprobado UZPp 3.01 RP Desarrollo del Este-Valdecarros, estando vigente la ordenación establecida por Revisión Parcial del PGOUM-85 y Modificación del PGOUM-97 (RPPG.00.301)

Propuesta de ordenación:

No hay cambios de ordenación. Se establecen recomendaciones como entorno de influencia del Bosque Metropolitano.

Programa de actuaciones



desarrollo urbano

MADRID



Bosque metropolitano

28

Información de Firmantes del Documento



MADRID

FERNANDO MORAN ORTIZ DE SOLORZANO - ARQUITECTO SUPERIOR
MONICA CID RUSIÑOL - TECNICO SUPERIOR
TERESA SANCHEZ FAYOS CALABUIG - CONSEJERA TECNICA
ROSA MARIA SANZ MUÑOZ DE LAS NAVAS - JEFE DE SERVICIO
SILVIA VILLACAÑAS BEADES - DIRECTORA GENERAL DE PLANIFICACION ESTRATEGICA
URL de Verificación: https://csv.madrid.es/VECSV_WBCONSULTA/VerificarCove.do

Fecha Firma: 23/03/2023 11:23:06
Fecha Firma: 23/03/2023 11:51:21
Fecha Firma: 23/03/2023 11:56:39
Fecha Firma: 23/03/2023 12:03:52
Fecha Firma: 23/03/2023 12:08:01
CSV : 40J2HKVQEC20LK4K



PLAN ESPECIAL DE PROTECCIÓN Y MEJORA DE LA INFRAESTRUCTURA VERDE
BOSQUE METROPOLITANO DE MADRID | LOTE 3

DOCUMENTO IV. MEMORIA VIABILIDAD Y SOSTENIBILIDAD ECONÓMICA

Estrategias forestales de acuerdo a las características del terreno, que cuenta con amplias áreas gipsícolas

Creación de dos ecoductos: (pEC10) “Valdecarros” de conexión ecológica sobre la M-31 con el área aledaña (fase 6) y (pEC11) “La Gavia” de conexión sobre la M-45 con el área aledaña de La Gavia, de Valdecarros (fase 7).

Costes y financiación:

La estimación de costes vinculados a la ejecución del Proyecto Bosque Metropolitano en esta unidad de ordenación asignado a la Junta de Compensación, es el recogido en la siguiente tabla:

	SUPERFICIE (m2)	PRECIO €/m2	UNITARIO	TOTAL PEM	TOTAL PEC
Red principal	13.745,98		32,06	440.696,25	634.558,53
Red secundaria	9.335,37		28,96	270.352,17	389.280,09
Carril Bici	4.280,63		37,50	160.523,60	231.137,93
Bosque mixto	20.101,46		9,12	183.242,90	263.851,45
Matorrales y herbáceas	284.757,24		4,00	1.139.028,97	1.640.087,81
Bosque húmedo	2.783,85		7,18	19.979,96	28.769,15
Espacio verde urbano	121.163,21		12,55	1.520.901,23	2.189.945,68
Bosque Frontera	4.426,29		17,50	77.460,14	111.534,85
Conectores	12.005,23		1.654,84	19.866.738,58	28.606.116,88
TOTAL				23.678.923,80	34.095.282,38

UO12 : Corredor de Valdeculebra

- Suelo urbanizable con planeamiento aprobado UZPp 3.01 RP Desarrollo del Este-Valdecarros, estando vigente la ordenación establecida por Revisión Parcial del PGOUM-85 y Modificación del PGOUM-97 (RPPG.00.301)

Propuesta de ordenación:

Hay cambios en la ordenación pormenorizada que afecta a 6 parcelas dotacionales y lucrativas.

Programa de actuaciones

- Solución de la continuidad longitudinal del corredor ambiental de Valdeculebra, con alcance territorial y valor ecológico.
- Permeabilidad transversal e integración de los desarrollos con el corredor.
- Conservación del modelado del terreno actual en el eje del corredor y de su funcionalidad hídrica.
- Propuesta de ecoconector pEC07 Ecoducto de Valdeculebra, de conexión a sureste, sobre la línea LAV y la M-50 (Hacia el Arroyo de Los Migueles y el Manzanares).



desarrollo
urbano

MADRID



Bosque
metropolitano

29

Información de Firmantes del Documento



MADRID

FERNANDO MORAN ORTIZ DE SOLORZANO - ARQUITECTO SUPERIOR
MONICA CID RUSIÑOL - TECNICO SUPERIOR
TERESA SANCHEZ FAYOS CALABUIG - CONSEJERA TECNICA
ROSA MARIA SANZ MUÑOZ DE LAS NAVAS - JEFE DE SERVICIO
SILVIA VILLACAÑAS BEADES - DIRECTORA GENERAL DE PLANIFICACION ESTRATEGICA
URL de Verificación: https://csv.madrid.es/VECSV_WBCONSULTA/VerificarCove.do

Fecha Firma: 23/03/2023 11:23:06
Fecha Firma: 23/03/2023 11:51:21
Fecha Firma: 23/03/2023 11:56:39
Fecha Firma: 23/03/2023 12:03:52
Fecha Firma: 23/03/2023 12:08:01
CSV : 40J2HKVQEC20LK4K



PLAN ESPECIAL DE PROTECCIÓN Y MEJORA DE LA INFRAESTRUCTURA VERDE
BOSQUE METROPOLITANO DE MADRID | LOTE 3

DOCUMENTO IV. MEMORIA VIABILIDAD Y SOSTENIBILIDAD ECONÓMICA

Costes y financiación:

La estimación de costes vinculados a la ejecución del Proyecto Bosque Metropolitano en esta unidad de ordenación asignado un 44% a la Junta de Compensación y un 56% al Ayuntamiento, es el recogido en la siguiente tabla:

	SUPERFICIE (m2)	PRECIO €/m2	UNITARIO	TOTAL PEM	TOTAL PEC
Red principal	33.788,98		32,06	1.083.274,57	1.559.807,05
Red secundaria	14.570,77		28,96	421.969,44	607.593,79
Avda Forestal	29.761,25		70,00	2.083.287,21	2.999.725,25
Carril Bici	19.409,87		37,50	727.869,95	1.048.059,94
Bosque mixto	81.609,36		9,12	743.942,81	1.071.203,25
Matorrales y herbáceas	43.867,01		4,00	175.468,02	252.656,40
Bosque húmedo	97.118,64		7,18	697.030,17	1.003.653,75
Espacio verde urbano	761.900,95		12,55	9.563.761,67	13.770.860,42
Bosque Frontera	174.798,61		17,50	3.058.975,64	4.404.619,02
Conectores	12.097,17		1.654,84	20.018.881,62	28.825.187,64
TOTAL				38.574.461,09	55.543.366,52

UO13 Valdecarros - Los Cantiles del Manzanares

- AOE.00.11 RP Cantiles del Manzanares estando vigente la ordenación establecida por Revisión Parcial del PGOUM-85 y Modificación del PGOUM-97 (RPPG.00.301)

Propuesta de ordenación:

No hay cambios en la ordenación pormenorizada

Programa de actuaciones

Preservación de la morfología y vegetación del entorno de los Cantiles del Manzanares. Alteración mínima del modelado del terreno como criterio general para el desarrollo del ámbito y para el tratamiento y mejora de la red de caminos o cualquier otra infraestructura.

Costes y financiación:

La estimación de costes vinculados a la ejecución del Proyecto Bosque Metropolitano en esta unidad de ordenación asignado a la Junta de Compensación, es el recogido en la siguiente tabla:

	SUPERFICIE (m2)	PRECIO €/m2	UNITARIO	TOTAL PEM	TOTAL PEC
Red principal	32.046,58		32,06	1.027.413,38	1.479.372,52
Red secundaria	40.619,24		28,96	1.176.333,26	1.693.802,26
Carril Bici	1.564,92		37,50	58.684,51	84.499,83



desarrollo
urbano

MADRID



Bosque
metropolitano

30

Información de Firmantes del Documento



MADRID

FERNANDO MORAN ORTIZ DE SOLORZANO - ARQUITECTO SUPERIOR
MONICA CID RUSIÑOL - TECNICO SUPERIOR
TERESA SANCHEZ FAYOS CALABUIG - CONSEJERA TECNICA
ROSA MARIA SANZ MUÑOZ DE LAS NAVAS - JEFE DE SERVICIO
SILVIA VILLACAÑAS BEADES - DIRECTORA GENERAL DE PLANIFICACION ESTRATEGICA
URL de Verificación: https://csv.madrid.es/VECSV_WBCONSULTA/VerificarCove.do

Fecha Firma: 23/03/2023 11:23:06
Fecha Firma: 23/03/2023 11:51:21
Fecha Firma: 23/03/2023 11:56:39
Fecha Firma: 23/03/2023 12:03:52
Fecha Firma: 23/03/2023 12:08:01
CSV : 40J2HKVQEC20LK4K



PLAN ESPECIAL DE PROTECCIÓN Y MEJORA DE LA INFRAESTRUCTURA VERDE
BOSQUE METROPOLITANO DE MADRID | LOTE 3

DOCUMENTO IV. MEMORIA VIABILIDAD Y SOSTENIBILIDAD ECONÓMICA

Bosque mixto	689.252,98	9,12	6.283.161,28	9.047.123,93
Matorrales y herbáceas	1.634.053,89	4,00	6.536.215,57	9.411.496,80
Bosque húmedo	187.501,73	7,18	1.345.718,64	1.937.700,27
Espacio verde urbano	123.679,31	12,55	1.552.484,51	2.235.422,45
Bosque Frontera	586.401,90	17,50	10.262.033,20	14.776.301,61
Bosque Productivo	134.977,98	10,50	1.417.876,20	2.041.599,93
TOTAL			29.659.920,55	42.707.319,60

UO14 Las Lomas

Propuesta de ordenación:

Se establece una regulación, con carácter complementario al régimen pormenorizado de obras, construcciones e instalaciones admitido en las NNUU del PGOUM/97 para el suelo no urbanizable común, de posibles instalaciones y actividades vinculadas a la configuración de un parque periurbano.

Programa de actuaciones

Conformación de un Barrera forestal. protectora para la mitigación de los impactos ambientales derivados de las actividades de gestión de residuos, especialmente la posible emisión de partículas, ruidos y especialmente olores provenientes de las diversas instalaciones de Valdemingómez.

Obtención de suelo por el Ayuntamiento

Creación de un ecoconector pECO6 con Rivas sobre la A3.

Costes y financiación:

La estimación de costes vinculados a la ejecución del Proyecto Bosque Metropolitano en esta unidad de ordenación, asignado al Ayuntamiento de Madrid, es el recogido en la siguiente tabla:

	SUPERFICIE (m2)	PRECIO UNITARIO €/m2	TOTAL PEM	TOTAL PEC
Red principal	72.662,43	32,06	2.329.557,42	3.354.329,73
Red secundaria	31.344,94	28,96	907.749,46	1.307.068,45
Carril Bici	15.388,88	37,50	577.083,08	830.941,92
Bosque mixto	473.772,10	9,12	4.318.859,06	6.218.725,17
Matorrales y herbáceas	339.081,20	4,00	1.356.324,78	1.952.972,05
Bosque húmedo	241.964,51	7,18	1.736.603,49	2.500.535,36
Espacio verde urbano	996.543,64	12,55	12.509.114,01	18.011.873,26
Bosque Frontera	996.186,20	17,50	17.433.258,46	25.102.148,85
Conectores	8.616,83	1.654,84	14.259.482,52	20.532.228,88



desarrollo urbano

MADRID



Bosque metropolitano

31

Información de Firmantes del Documento



MADRID

FERNANDO MORAN ORTIZ DE SOLORZANO - ARQUITECTO SUPERIOR
MONICA CID RUSIÑOL - TECNICO SUPERIOR
TERESA SANCHEZ FAYOS CALABUIG - CONSEJERA TECNICA
ROSA MARIA SANZ MUÑOZ DE LAS NAVAS - JEFE DE SERVICIO
SILVIA VILLACAÑAS BEADES - DIRECTORA GENERAL DE PLANIFICACION ESTRATEGICA
URL de Verificación: https://csv.madrid.es/VECSV_WBCONSULTA/VerificarCove.do

Fecha Firma: 23/03/2023 11:23:06
Fecha Firma: 23/03/2023 11:51:21
Fecha Firma: 23/03/2023 11:56:39
Fecha Firma: 23/03/2023 12:03:52
Fecha Firma: 23/03/2023 12:08:01
CSV : 40J2HKVQEC20LK4K



40J2HKVQEC20LK4K

Suelo	19.436.539,20
TOTAL	55.428.032,28 99.247.362,88

1.4 BASES DE ESTUDIO Y METODOLOGÍA DE TRABAJO

El contenido de esta Memoria Económica como se ha expuesto en el apartado relativo a su introducción y marco legal se elabora dando respuesta a los dos aspectos esenciales de la evaluación económica de un instrumento de planeamiento: el informe/memoria de sostenibilidad económica y el informe/memoria de viabilidad económica, este último incorporando el contenido propio del estudio económico financiero exigido por la legislación autonómica.

Una vez descrito el contenido del Plan Especial e identificada la propuesta de ordenación que ha de ser objeto de evaluación económica: como aquella que despliega su eficacia de manera directa una vez aprobado definitivamente el Plan Especial y, en consecuencia, implica la obligatoriedad de su ejecución en un horizonte temporal concreto, cabe hacer referencia a las bases y metodología de elaboración de esta Memoria.

El análisis del impacto previsible en la Hacienda Pública municipal tanto de la viabilidad - capacidad de llevar a cabo la inversión necesaria- como de la sostenibilidad --capacidad de asumir los costes y gestión derivada de la materialización de la propuesta de ordenación- se efectuará poniendo en relación los costes de implantación y mantenimiento imputables al Ayuntamiento de Madrid con la capacidad económico financiera de la Administración Municipal; partiendo de los datos presupuestarios de mayor relevancia y relación con la propuesta a evaluar.

Se ha tomado en consideración la información económico - financiera y presupuestaria que publica el Ayuntamiento de Madrid, la información urbanística de carácter general relativa a los ámbitos de ordenación y gestión incluidos en el ámbito espacial del Proyecto Bosque Metropolitano; la información del propio Proyecto y la derivada del documento de Plan Especial Lote 3 objeto de análisis.

En cuanto a la evaluación de la *sostenibilidad económica* derivada de la realización del Plan Especial del Bosque Metropolitano, el análisis parte de la metodología clásica utilizada para este tipo de estudios basada en el Análisis Costes-Beneficios (ACB) adaptando su contenido a la propuesta del Plan Especial de Protección y Mejora de la Infraestructura Verde Bosque Metropolitano.

La principal característica de los estudios ACB es que, partiendo de una situación supuesta de equilibrio inicial en la prestación de servicios públicos por parte de la Administración actuante, se pretende evaluar el impacto sobre el presupuesto corriente que supondrá la actuación propuesta, teniendo en cuenta el incremento de gasto corriente que genera y los ingresos a considerar para su compensación.

Información de Firmantes del Documento



FERNANDO MORAN ORTIZ DE SOLORZANO - ARQUITECTO SUPERIOR
MONICA CID RUSIÑOL - TECNICO SUPERIOR
TERESA SANCHEZ FAYOS CALABUIG - CONSEJERA TECNICA
ROSA MARIA SANZ MUÑOZ DE LAS NAVAS - JEFE DE SERVICIO
SILVIA VILLACAÑAS BEADES - DIRECTORA GENERAL DE PLANIFICACION ESTRATEGICA
URL de Verificación: https://csv.madrid.es/VECSV_WBCONSULTA/VerificarCove.do

Fecha Firma: 23/03/2023 11:23:06
Fecha Firma: 23/03/2023 11:51:21
Fecha Firma: 23/03/2023 11:56:39
Fecha Firma: 23/03/2023 12:03:52
Fecha Firma: 23/03/2023 12:08:01
CSV : 40J2HKVQEC20LK4K



PLAN ESPECIAL DE PROTECCIÓN Y MEJORA DE LA INFRAESTRUCTURA VERDE BOSQUE METROPOLITANO DE MADRID | LOTE 3

DOCUMENTO IV. MEMORIA VIABILIDAD Y SOSTENIBILIDAD ECONÓMICA

En el caso concreto de este Plan Especial y del Proyecto Bosque Metropolitano en el que se encuadra, ha de tenerse en cuenta el alcance del proyecto, su enfoque innovador tanto en el planteamiento medio ambiental como en la gestión de la infraestructura verde creada, la participación en su desarrollo y gestión de numerosos agentes públicos y privados y el horizonte temporal de su ejecución estimado en 20 años.

En consonancia con lo anteriormente expuesto, el análisis de las previsiones de gastos, ingresos e inversiones a realizar se aborda especificando el enfoque y principios generales que guiarán el desarrollo del proyecto, como guías estratégicas que permitirán interpretar el núcleo del proyecto.

De cara a la realización de esta Memoria se utilizan estimaciones, cálculos y escenarios que constituyen ejercicios de cálculo razonados, con un valor propio, independiente del mero resultado obtenido, en cuanto supone un ejercicio de interiorización de los efectos económicos del desarrollo proyectado y un análisis de sus principales componentes. Los importes y resultados presentados pretenden aportar una idea plausible cuantificada del análisis realizado sin que en ningún caso puedan considerarse únicos ni exactos y están sujetos a múltiples factores y condicionantes futuros, si bien su cálculo está presidido en todo momento por la necesaria prudencia de un estudio de estas características, dotándolo de un cierto margen de seguridad.

En concreto, se han utilizado como fuentes los siguientes documentos:

- Guía Metodológica para la redacción de Informes de Sostenibilidad Económica del Ministerio de Fomento.
- Plataforma de Datos Abiertos del Ayuntamiento de Madrid, basada en la información suministrada por la Dirección General de Hacienda del Área de Gobierno de Hacienda y Personal.
- Plan Presupuestario a Medio Plazo 2020-2022.
- Acuerdos de la Villa COVID19, de 7 de julio, de 2020.
- Presupuestos liquidados del Ejercicio 2011 - 2021 del Ayuntamiento de Madrid.
- Presupuestos Generales 2017 - 2020 del Ayuntamiento de Madrid.
- Presupuesto General del Ayuntamiento para 2022, aprobado por Acuerdo del Ayuntamiento Pleno de 29 de diciembre de 2021, publicado en el BOCM Núm. 312, 31 de diciembre de 2021.
- Documentación del Plan Especial de Protección y Mejora de la Infraestructura Verde Bosque Metropolitano/Lote 3.
 - o Memoria de Ordenación
 - o Documento de Organización y Gestión de la Ejecución.
- Herramienta de Cálculo de Servicios Ecosistémicos de Reforestaciones Urbanas y Periurbanas SERENA, desarrollada por la Universidad Politécnica de Madrid en el marco de colaboración "Deep Demonstration" con el Ayuntamiento de Madrid.



desarrollo
urbano

MADRID



Bosque
metropolitano

33

Información de Firmantes del Documento



MADRID

FERNANDO MORAN ORTIZ DE SOLORZANO - ARQUITECTO SUPERIOR
MONICA CID RUSIÑOL - TECNICO SUPERIOR
TERESA SANCHEZ FAYOS CALABUIG - CONSEJERA TECNICA
ROSA MARIA SANZ MUÑOZ DE LAS NAVAS - JEFE DE SERVICIO
SILVIA VILLACAÑAS BEADES - DIRECTORA GENERAL DE PLANIFICACION ESTRATEGICA
URL de Verificación: https://csv.madrid.es/VECSV_WBCONSULTA/VerificarCove.do

Fecha Firma: 23/03/2023 11:23:06
Fecha Firma: 23/03/2023 11:51:21
Fecha Firma: 23/03/2023 11:56:39
Fecha Firma: 23/03/2023 12:03:52
Fecha Firma: 23/03/2023 12:08:01
CSV : 40J2HKVQEC20LK4K



40J2HKVQEC20LK4K

- Estudio Bosque Metropolitano: Financiación pagos por Servicios Ecosistémicos elaborado por Eurofinance Ingenuity, en el marco del “Contrato Menor de Servicios para el Estudio de la Valoración Económica de los Retornos Sociales y Externalidades Ambientales derivados del Desarrollo del Proyecto del Bosque Metropolitano de la Ciudad de Madrid”.

2. INFORME DE SOSTENIBILIDAD ECONÓMICA

2.1 IMPACTO EN LA HACIENDA PÚBLICA MUNICIPAL: ESTIMACIÓN DEL INCREMENTO DE GASTOS DE CONSERVACIÓN.

Se redacta el presente Informe en cumplimiento del artículo 22.4 del Real Decreto Legislativo 7/2015, de 30 de octubre, por el que se aprueba el Texto Refundido de la Ley de Suelo y Rehabilitación Urbana (TRLRDU y RU):

“4. La documentación de los instrumentos de ordenación de las actuaciones de transformación urbanística deberá incluir un informe o memoria de sostenibilidad económica, en el que se ponderará en particular el impacto de la actuación en las Haciendas Públicas afectadas por la implantación y el mantenimiento de las infraestructuras necesarias o la puesta en marcha y la prestación de los servicios resultantes, así como la suficiencia y adecuación del suelo destinado a usos productivos”.

En este mismo sentido, la Ley 9/2001, de 17 de julio, del Suelo de la Comunidad de Madrid, establece, en su artículo 52, en relación con la documentación exigible a los Planes Especiales, que *“se formalizarán en los documentos adecuados a sus fines concretos, incluyendo, cuando proceda, Catálogo de bienes y espacios protegidos e informe de los organismos afectados”.*

La exigencia legal del informe o memoria de sostenibilidad económica del planeamiento supone completar el Estudio Económico-Financiero y la Evaluación Económica de la implantación de los servicios y de la ejecución de las obras de urbanización del planeamiento de desarrollo.

Se considera ahora, también, la necesidad de estudiar el impacto de la actuación en las Haciendas de las Administraciones públicas afectadas por la ejecución del instrumento de ordenación y la puesta en marcha y mantenimiento del nuevo equipamiento, en aras de la evaluación y seguimiento de la sostenibilidad del desarrollo urbano.

De forma general, el texto que aquí se incorpora, trata de garantizar que la sostenibilidad del modelo de utilización del territorio y desarrollo urbano adoptado por el Plan General de Ordenación Urbana de 1997 y su viabilidad están asegurados, incluso con la realización efectiva derivada de las propuestas de urbanización del Plan, desde el punto de vista de las posibilidades económicas y financieras que intervienen en la actuación.



Información de Firmantes del Documento



40J2HKVQEC20LK4K

Este concepto de “sostenibilidad económica”, no debe confundirse con el denominado “Informe o Memoria de Viabilidad Económica” o los anteriormente denominados “Estudios Económico-Financieros” de la Planificación General o Parcial. La finalidad de estos informes y estudios es evaluar la suficiencia de los recursos económicos para la ejecución material de todas las infraestructuras y servicios necesarios para la puesta en funcionamiento de la nueva pieza de la ciudad, sin merma de la calidad urbana anteriormente consolidada, siendo su objeto la cuantificación del coste de la actuación urbanística desde la perspectiva del instante de su ejecución.

Con la nueva normativa y el documento denominado “Informe o Memoria de Sostenibilidad Económica”, se amplía la perspectiva, ya que se exige un análisis de la viabilidad económica tanto para los particulares instantes de la ejecución como para las Administraciones públicas; y desde el punto de vista temporal, el horizonte considerado va más allá de la ejecución de la urbanización, ampliándose al análisis del coste público de mantenimiento y conservación de los nuevos ámbitos una vez urbanizados y recibidos por la Administración Pública, especialmente la Local.

De acuerdo con el texto de la Ley, el contenido de los informes de sostenibilidad económica se divide en dos grandes bloques que se desarrollarán más adelante:

- **Evaluación del impacto de la actuación urbanizadora en las Haciendas Públicas afectadas por el coste de las nuevas infraestructuras o la prestación de servicios resultantes.**
- **Análisis de la suficiencia y adecuación del suelo destinado a usos productivos.**

Por último, el presente Informe da cumplimiento al principio de eficiencia en la asignación y utilización de los recursos públicos, recogido en el artículo 61 de las Bases de Ejecución del Presupuesto General del Ayuntamiento de Madrid para 2022, que establece la necesidad de valorar las repercusiones y efectos sobre los gastos e ingresos públicos de las disposiciones legales o reglamentarias y cualquier otro tipo de actuación, para el cumplimiento de los principios de estabilidad presupuestaria y sostenibilidad financiera.

2.1.1 Estudio de la Liquidación del Presupuesto Municipal

De acuerdo con los datos de **liquidación de los presupuestos consolidados** (Ayuntamiento de Madrid y sus OO.AA.), los gastos (obligaciones reconocidas) e ingresos (derechos reconocidos netos) en el año 2019 ascendieron a 5.009.231.707 € y a 5.118.163.059 €, respectivamente, con el siguiente desglose:



Información de Firmantes del Documento



40J2HKVQEC20LK4K

PLAN ESPECIAL DE PROTECCIÓN Y MEJORA DE LA INFRAESTRUCTURA VERDE
BOSQUE METROPOLITANO DE MADRID | LOTE 3

DOCUMENTO IV. MEMORIA VIABILIDAD Y SOSTENIBILIDAD ECONÓMICA

CAPÍTULO	GASTOS POR CAPÍTULOS	OBLIGACIONES RECONOCIDAS 2017	OBLIGACIONES RECONOCIDAS 2018	OBLIGACIONES RECONOCIDAS 2019	OBLIGACIONES RECONOCIDAS 2020	EJECUCIÓN PRESUPUESTO 2021 (DICIEMBRE)	PRESUPUESTO 2022	% OBLIGACIONES RECONOCIDAS 2021 / CRÉDITO INICIAL 2021
I	GASTOS DE PERSONAL	1.291.875.862	1.295.960.071	1.403.268.182	1.279.099.669	1.372.545.810	1.793.347.786	82,07%
II	GASTOS CORRIENTES EN BIENES Y SERVICIOS	1.616.574.407	1.693.451.183	1.852.132.085	1.802.681.987	1.882.748.374	2.291.164.410	87,30%
III	GASTOS FINANCIEROS	139.426.653	148.709.623	155.032.207	101.114.785	101.777.260	110.774.209	86,09%
IV	TRANSFERENCIAS CORRIENTES	364.249.769	352.331.845	398.950.260	750.042.220	755.595.537	810.212.034	101,71%
V	FONDO DE CONTINGENCIA Y OTROS	0	0	0	0	0,00	71.674.766	0,00%
	Total Operaciones Corrientes	3.412.126.691	3.490.452.722	3.809.382.734	3.932.938.662	4.112.666.980	5.077.173.205	87,50%
VI	INVERSIONES REALES	231.287.731	355.430.881	479.029.760	414.055.425	490.668.088	619.605.619	100,01%
VII	TRANSFERENCIAS DE CAPITAL	177.976.904	288.287.256	197.552.131	276.799.148	346.843.910	183.294.777	176,37%
	Total Operaciones de Capital	409.264.635	643.718.137	676.581.891	690.854.573	837.511.999	802.900.396	121,86%
	Total Operaciones No Financieras	3.821.391.326	4.134.170.859	4.485.964.625	4.623.793.235	4.950.178.979	5.880.073.601	91,88%
VIII	ACTIVOS FINANCIEROS	0	21.000.000	14.013.657	13.299.960	9.500.055,40	2.000.000	8,96%
IX	PASIVOS FINANCIEROS	435.643.082	572.426.692	509.253.425	256.058.698	259.700.067	279.007.967	100,00%
	Total Operaciones Financieras	435.643.082	593.426.692	523.267.082	269.358.658	269.200.123	281.007.967	73,60%
	TOTAL GASTOS	4.257.034.408	4.727.597.551	5.009.231.707	4.893.151.893	5.219.379.101	6.161.081.568	90,72%

CAPÍTULO	INGRESOS POR CAPÍTULOS	IMPORTE RECAUDADO 2017	IMPORTE RECAUDADO 2018	IMPORTE RECAUDADO 2019	IMPORTE RECAUDADO 2020	IMPORTE RECAUDADO 2021 (DICIEMBRE)	PRESUPUESTO 2022	% DERECHOS RECONOCIDOS 2021 / CRÉDITO INICIAL 2021
I	IMPUESTOS DIRECTOS	2.570.696.380	2.589.586.532	2.548.206.487	2.387.715.956	2.254.308.642	2.421.409.094	93,2%
II	IMPUESTOS INDIRECTOS	169.896.753	191.138.943	200.157.501	175.422.190	187.942.961	216.907.653	97,9%
III	TASAS, PRECIOS PÚBLICOS Y OTROS INGRESOS	748.778.582	746.618.518	716.104.306	505.277.162	470.912.966	696.045.356	77,8%
IV	TRANSFERENCIAS CORRIENTES	1.485.238.346	1.490.056.689	1.518.426.380	1.590.675.704	1.701.418.791	2.309.057.261	87,4%
V	INGRESOS PATRIMONIALES	99.902.205	81.294.330	110.800.198	94.667.205	76.971.125	125.378.586	68,2%
	Total Operaciones Corrientes	5.074.512.266	5.098.695.012	5.093.694.872	4.753.758.216	4.691.554.486	5.768.797.950	88,9%
VI	ENAJENACIÓN DE INVERSIONES REALES	45.965.738	32.379.181	23.247.300	4.823.189	28.777.347	43.007.926	51,52%
VII	TRANSFERENCIAS DE CAPITAL	9.992.721	30.000	1.220.887	369.247	32.139.747	69.826.089	402,3%
	Total Operaciones de Capital	55.358.459	32.399.181	24.468.187	5.192.435	60.917.094	112.834.015	95,41%
	Total Operaciones No Financieras	5.129.870.725	5.131.094.193	5.118.163.059	4.758.950.652	4.752.471.579	5.881.631.965	89,98%
VIII	ACTIVOS FINANCIEROS	0	0	0	434.506	441.637	441.636	0,00%
IX	PASIVOS FINANCIEROS	0	0	0	0	1.500,00	279.007.967	0,00%
	Total Operaciones Financieras	0	0	0	434.506	443.137	279.449.603	0,11%
	TOTAL INGRESOS	5.129.870.725	5.131.094.193	5.118.163.059	4.759.385.158	4.752.914.716	6.161.081.568	82,61%

Fuente: Datos Abiertos. Dirección General de Hacienda del Ayuntamiento de Madrid

Los datos anteriores se situarían dentro de la siguiente evolución en la ejecución histórica de los Presupuestos Consolidados del Ayuntamiento de Madrid y sus OO.AA.:

	2013	2014	2015	2016	2017	2018	2019	2020	2021
Estado de Ingresos Consolidado	5.408.524.061	5.918.728.558	4.919.843.912	4.892.669.467	5.129.870.725	5.131.094.193	5.118.163.059	4.596.467.387	5.043.371.929
Estado de Gastos Consolidado	4.619.873.117	5.701.817.154	4.409.536.507	4.788.757.430	4.257.034.408	4.727.597.551	5.009.231.707	5.177.735.398	5.573.095.103

Fuente: Datos Abiertos. Dirección General de Hacienda del Ayuntamiento de Madrid

A su vez, la tendencia y el actual nivel de endeudamiento del municipio son los que figuran a continuación:

	31/12/2016	31/12/2017	31/12/2018	31/12/2019	30/9/2020	31/12/2020	30/6/2021	30/9/2021
Ayuntamiento de Madrid	3.680.214.919	3.247.253.284	2.677.508.039	2.170.936.060	1.940.430.919	1.917.558.809	1.689.789.114	1.685.473.389
Asociaciones Público - Privadas	0	0	34.951.871	26.842.624	26.842.624	18.327.913	18.327.913	18.327.913
Empresa Municipal Vivienda y Suelo	164.352.943	149.728.832	25.921.756	20.293.064	0	0	0	0
Factoring sin recurso	23.907.324	26.550.364	23.310.812	14.497.002	1.241.380	14.607.321	2.227.115	6.004.846
ENDEUDAMIENTO CONSOLIDADO	3.868.475.186	3.423.532.480	2.761.692.478	2.232.568.750	1.968.514.923	1.950.494.043	1.710.344.142	1.709.806.148
VARIACIÓN NETA	-898.819.535	-444.942.707	-661.840.003	-529.123.727	-264.053.827	-282.074.707	-240.149.900	-240.687.896
PRESUPUESTO TOTAL CONSOLIDADO	4.493.408.174	4.702.875.724	4.819.007.750	4.834.150.250	5.245.130.431	5.245.130.431	5.438.679.818	5.438.679.818
Ratio Endeudamiento Consolidado / Presupuesto Total Consolidado	86,1%	72,8%	57,3%	46,2%	37,5%	37,2%	31,4%	31,4%

Fuente: Datos Abiertos. Dirección General de Hacienda del Ayuntamiento de Madrid



desarrollo urbano

MADRID



Bosque metropolitano

36

Información de Firmantes del Documento



FERNANDO MORAN ORTIZ DE SOLORZANO - ARQUITECTO SUPERIOR
MONICA CID RUSIÑOL - TECNICO SUPERIOR
TERESA SANCHEZ FAYOS CALABUIG - CONSEJERA TECNICA
ROSA MARIA SANZ MUÑOZ DE LAS NAVAS - JEFE DE SERVICIO
SILVIA VILLACAÑAS BEADES - DIRECTORA GENERAL DE PLANIFICACION ESTRATEGICA
URL de Verificación: https://csv.madrid.es/VECSV_WBCONSULTA/VerificarCove.do

Fecha Firma: 23/03/2023 11:23:06
Fecha Firma: 23/03/2023 11:51:21
Fecha Firma: 23/03/2023 11:56:39
Fecha Firma: 23/03/2023 12:03:52
Fecha Firma: 23/03/2023 12:08:01
CSV : 40J2HKVQEC20LK4K



PLAN ESPECIAL DE PROTECCIÓN Y MEJORA DE LA INFRAESTRUCTURA VERDE
BOSQUE METROPOLITANO DE MADRID | LOTE 3

DOCUMENTO IV. MEMORIA VIABILIDAD Y SOSTENIBILIDAD ECONÓMICA

Mientras que la evolución del Ahorro Bruto y Neto del Presupuesto Liquidado del Ayuntamiento de Madrid y sus OO.AA. ha sido la siguiente:

	2017	2018	2019	2020	2021
A) Derechos Liquidados por Operaciones Corrientes (Cap. 1 a 5)	5.071,12	5.082,12	5.075,76	4.753,76	5.099,52
(B) Obligaciones Liquidadas por Operaciones Corrientes (Cap. 1 a 5)	3.409,11	3.483,75	3.804,58	3.932,94	4.112,67
(C) AHORRO BRUTO (A-B)	1.662,01	1.598,37	1.271,18	820,82	986,85
D) Amortizaciones de Pasivos Financieros Liquidadas (Cap. 9 Gastos)	435,64	572,43	509,25	256,06	259,70
AHORRO NETO (C-D)	1.226,37	1.025,94	761,92	564,76	727,15

2.1.2 Enfoque de Análisis

Al inicio de este documento de Memoria Económica se ha hecho referencia a dos aspectos esenciales de este Plan Especial, que inciden en la manera de abordar el análisis de su viabilidad y sostenibilidad, como son su encuadre en un proyecto de gran alcance de carácter infraestructural y ambiental, el Proyecto Bosque Metropolitano, y la singularidad de la propuesta de ordenación y gestión del Plan Especial.

Si en general los Planes Especiales cuya propuesta no implican incrementos de edificabilidad o aumentos de población plantean una casuística muy particular a la hora de elaborar su Memoria Económica, el caso del proyecto del Bosque Metropolitano en su conjunto y de cada uno de los Planes Especiales que lo desarrollan, plantea una singularidad y características específicas que los alejan de los estudios e informes económico financieros más habituales o convencionales.

A efectos de identificar estas singularidades y especiales características cabe señalar una serie de aspectos comunes tanto al Proyecto del Bosque Metropolitano en su conjunto como a las distintas propuestas de ordenación para cada uno de los lotes que lo integran, que inciden en el enfoque, alcance y contenido de esta Memoria Económica:

- La especial configuración del ámbito territorial que incluye suelos muy heterogéneos desde el punto de vista urbanístico, medioambiental y paisajístico; incorporando además tanto superficies de parques y zonas verdes ya existentes como proyectadas, de manera que de las 12.970,35 ha que abarca el Proyecto Bosque Metropolitano, solo 5.000 ha se corresponden con la superficie real de intervención, y de ésta solo una parte se ordena directamente desde el Plan Especial de cada uno de los cinco lotes que articulan el proyecto.



desarrollo urbano

MADRID



Bosque metropolitano

37

Información de Firmantes del Documento



MADRID

FERNANDO MORAN ORTIZ DE SOLORZANO - ARQUITECTO SUPERIOR
MONICA CID RUSIÑOL - TECNICO SUPERIOR
TERESA SANCHEZ FAYOS CALABUIG - CONSEJERA TECNICA
ROSA MARIA SANZ MUÑOZ DE LAS NAVAS - JEFE DE SERVICIO
SILVIA VILLACAÑAS BEADES - DIRECTORA GENERAL DE PLANIFICACION ESTRATEGICA
URL de Verificación: https://csv.madrid.es/VECSV_WBCONSULTA/VerificarCove.do

Fecha Firma: 23/03/2023 11:23:06
Fecha Firma: 23/03/2023 11:51:21
Fecha Firma: 23/03/2023 11:56:39
Fecha Firma: 23/03/2023 12:03:52
Fecha Firma: 23/03/2023 12:08:01
CSV : 40J2HKVQEC20LK4K



PLAN ESPECIAL DE PROTECCIÓN Y MEJORA DE LA INFRAESTRUCTURA VERDE
BOSQUE METROPOLITANO DE MADRID | LOTE 3

DOCUMENTO IV. MEMORIA VIABILIDAD Y SOSTENIBILIDAD ECONÓMICA

- Que de las 5.000 Has, casi 3.000 Has están incluidas en ámbitos de ordenación del PGOUM 97, algunos ya desarrollados y que han valorado la viabilidad y sostenibilidad económica del actuación. Las determinaciones del Plan Especial en estos ámbitos van en todo caso a reducir los costes de conservación y mantenimiento, ya que los proyectos de ejecución deberán realizarse con criterios de eficiencia y sostenibilidad aplicando diseños forestales, utilización de especies autóctonas y de bajo consumo de agua. La Memoria valorará los ahorros derivados del menor ratio de conservación.
- El Plan Especial del Lote 3, incrementa las superficies a conservar respecto de las previsiones del PGOUM, ampliando la superficie de zonas verdes en los ámbitos ya ordenados e incorporando los que establece como reservas de suelos a obtener correspondientes al suelo NUC Las Lomas y sobre las que se centrará en mayor medida la evaluación de la sostenibilidad económica del Bosque Metropolitano, tomando en consideración que si bien se aumenta la superficie se disminuye la ratio de €/m2 de conservación.
- El horizonte temporal de ejecución, en torno a los 20 años, en paralelo a otras actuaciones urbanísticas que comparten espacio territorial con el Proyecto y que incorporan elementos de su estructura, asumiendo parte de su ejecución y financiación.
- La inclusión en la estimación global de la inversión vinculada al Proyecto, en torno a los 1.400 millones de euros, tanto de los costes derivados directamente de las nuevas propuestas de ordenación de cada Plan Especial, como de aquellos que son propios del desarrollo de ámbitos del Plan General que integran y dan soporte a elementos del Bosque Metropolitano; así como, a efectos de tener una visión completa de la envergadura del Proyecto.
- La multiplicidad de agentes implicados en su configuración, dada la estructura de la propiedad; -gran número de fincas y propietarios tanto públicos como privados; la existencia de entidades responsables del desarrollo y ejecución de ámbitos del PGOUM en proceso o pendientes de gestión - Juntas de Compensación-; diversidad de operadores con cuya participación futura se cuenta dentro del diseño contemplado para realizar el proyecto del Bosque Metropolitano.
- El importante peso y papel de las distintas Administraciones Públicas -estatal, autonómica y local- en el ejercicio de sus competencias específicas y en especial el del Ayuntamiento de Madrid a cuya iniciativa y voluntad responde el Proyecto Bosque Metropolitano.
- Un modelo de Gobernanza de carácter participativo y la incorporación de fórmulas de colaboración público - privada orientadas hacia la gestión indirecta de los



desarrollo
urbano

MADRID



Bosque
metropolitano

38

Información de Firmantes del Documento



MADRID

FERNANDO MORAN ORTIZ DE SOLORZANO - ARQUITECTO SUPERIOR
MONICA CID RUSIÑOL - TECNICO SUPERIOR
TERESA SANCHEZ FAYOS CALABUIG - CONSEJERA TECNICA
ROSA MARIA SANZ MUÑOZ DE LAS NAVAS - JEFE DE SERVICIO
SILVIA VILLACAÑAS BEADES - DIRECTORA GENERAL DE PLANIFICACION ESTRATEGICA
URL de Verificación: https://csv.madrid.es/VECSV_WBCONSULTA/VerificarCove.do

Fecha Firma: 23/03/2023 11:23:06
Fecha Firma: 23/03/2023 11:51:21
Fecha Firma: 23/03/2023 11:56:39
Fecha Firma: 23/03/2023 12:03:52
Fecha Firma: 23/03/2023 12:08:01
CSV : 40J2HKVQEC20LK4K



40J2HKVQEC20LK4K

equipamientos y servicios, como fórmula que viabiliza su ejecución y minimiza la repercusión en su sostenibilidad, evitando el incremento de gasto corriente para las arcas municipales.

- El potencial de financiación del Proyecto dadas sus características y objetivos, en un contexto general en el que la sostenibilidad y las inversiones socialmente responsables cada vez ganan más peso, por:
 - o Su encaje en las líneas estratégicas de financiación de fondos europeos -Next Generación y Banco Europeo de Inversiones- al tratarse de un proyecto alineado con las Políticas de Recuperación, Transformación y Resiliencia y plenamente enmarcado en las políticas palanca del Plan de Recuperación de España.
 - o Su capacidad motora y efecto multiplicador para movilizar a empresas y agentes sociales, atraer fondos privados y aumentar la capacidad de crecimiento y generación de empleo verde, sostenible e inclusivo.
- Su configuración como una gran Infraestructura Verde lo que implica:
 - o Una clara apuesta por la sostenibilidad hídrica y la implantación de especies adaptadas al ecosistema original que minimicen el mantenimiento asociado.
 - o La capacidad de generación de externalidades positivas para los madrileños que redunden en un incremento de su salud física y mental, una mejora en la resiliencia de la Ciudad de Madrid y en su descarbonización o en una mejora en la lucha contra el cambio climático, cuestiones de difícil tangibilización económica en los mercados de bienes y servicios pero que supondrán a largo plazo ahorros estratégicos.

Por ello, se propone realizar una cuantificación de las externalidades positivas de esta infraestructura verde realizando una Evaluación Económica de los Servicios Ecosistémicos y obtener una valoración económica global de lo que supondrá el Bosque Metropolitano.

En este marco general definitorio de su singularidad, ha de abordarse el análisis de la viabilidad y sostenibilidad tanto del proyecto en su conjunto como el de cada una de las propuestas de ordenación de los Planes Especiales formulados; en este caso la propuesta del Plan Especial del Lote 3.

A la vista de todo lo anterior, en los siguientes apartados se incorpora la descripción del enfoque y pautas generales más destacadas que se tendrán en cuenta en la configuración del proyecto del Bosque Metropolitano, relevantes en la futura generación de gastos e ingresos de tipo corriente de cara a establecer un marco razonable dentro del cual puede fluctuar el impacto económico que puede suponer.

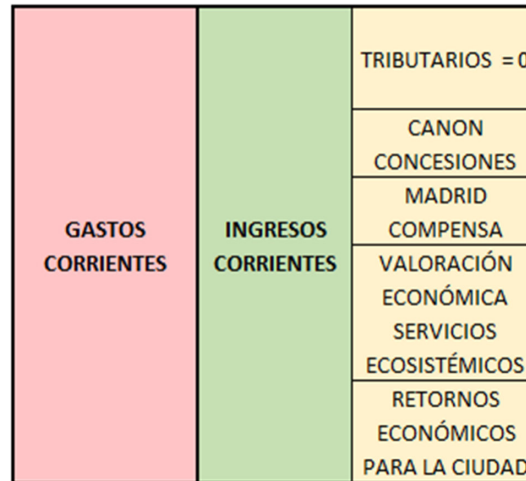


Información de Firmantes del Documento



A esta descripción, se añadirá en un concreto apartado la evaluación de la propuesta de ordenación contenida en el Plan Especial, la cuantificación de la inversión necesaria para su materialización, los agentes responsables de su ejecución y el impacto que en la hacienda municipal supone su mantenimiento y conservación.

2.1.3 Modelo de Gastos e Ingresos Corrientes del Plan Especial de Protección y Mejora de la Infraestructura Verde Bosque Metropolitano Lote 3



Esquema del modelo de gastos e ingresos corrientes Plan Especial

2.1.3.1 Gastos

En el marco de singularidad descrito, son elementos a considerar con una directa influencia en la sostenibilidad del Proyecto Bosque Metropolitano en general y del Plan Especial Lote 3 en particular:

Un nuevo módulo de conservación

El montante principal de los gastos de conservación se producirían como consecuencia del mantenimiento de las superficies destinadas a actuaciones forestales, una vez ejecutadas, ya que el modelo de gestión de los equipamientos proyectados mediante fórmulas de colaboración público privada -concesión- incorporaría su conservación y mantenimiento a lo

Información de Firmantes del Documento



FERNANDO MORAN ORTIZ DE SOLORZANO - ARQUITECTO SUPERIOR
MONICA CID RUSIÑOL - TECNICO SUPERIOR
TERESA SANCHEZ FAYOS CALABUIG - CONSEJERA TECNICA
ROSA MARIA SANZ MUÑOZ DE LAS NAVAS - JEFE DE SERVICIO
SILVIA VILLACAÑAS BEADES - DIRECTORA GENERAL DE PLANIFICACION ESTRATEGICA
URL de Verificación: https://csv.madrid.es/VECSV_WBCONSULTA/VerificarCove.do

Fecha Firma: 23/03/2023 11:23:06
Fecha Firma: 23/03/2023 11:51:21
Fecha Firma: 23/03/2023 11:56:39
Fecha Firma: 23/03/2023 12:03:52
Fecha Firma: 23/03/2023 12:08:01
CSV : 40J2HKVQEC20LK4K



PLAN ESPECIAL DE PROTECCIÓN Y MEJORA DE LA INFRAESTRUCTURA VERDE BOSQUE METROPOLITANO DE MADRID | LOTE 3

DOCUMENTO IV. MEMORIA VIABILIDAD Y SOSTENIBILIDAD ECONÓMICA

largo del periodo de concesión, no generando para la Administración Municipal gastos de conservación.

La configuración de las actuaciones forestales y las condiciones establecidas respecto de cada una de ellas según las tipologías de Bosque asignadas y Estructuras vegetales previstas, nos sitúa en un escenario de actuación que demanda una gestión poco intervencionista dejando que la naturaleza siga su ciclo.

Los trabajos de conservación en términos generales consistirán en la conservación de comunidades herbáceas, control y eliminación de cárcavas, la conservación de plantaciones, el manejo de residuos vegetales para su compostaje y la siembras y plantaciones.

El objetivo principal es propiciar el desarrollo del sistema radicular de las plantas y minimizar la aportación del agua para el buen arraigo de las plantas y adecuado desarrollo vegetativo con el fin de alcanzar la mayor autonomía del sistema vegetal en un estado maduro, el ahorro del agua y la sostenibilidad de la infraestructura verde de la ciudad de Madrid.

Así, la dosis teórica de agua a aplicar en cada riego será de 60 litros por árbol y 10l/arbusto. Siendo la programación de riegos la siguiente:

- Primer y segundo año: Periodo (junio-agosto): riegos semanales, periodo (mayo - septiembre-octubre): riegos quincenales.
- Tercer año: Periodo (mayo-octubre): riegos quincenales.

En caso de reposición de marras o plantaciones de densificación se realizará un riego de implantación con idéntica dotación de riego.

La aplicación de los anteriores criterios supone una estimación de un módulo de 1,2€/m², claramente inferior a los costes de mantenimiento y conservación habituales correspondientes a parques y zonas verdes urbanas consolidadas que se sitúan en una horquilla con una media de gastos de entre los 2,49 euros y los 3,07 euros, según resulta del análisis de los datos del programa de gasto 171.02 Zonas Verdes para el conjunto de la Ciudad de Madrid:

Programa Presupuestario	Denominación Programa de Gasto	Media 2019 - 2021	Ejecución Presupuestaria 2020	Presupuesto Inicial 2021	Ejecución Presupuestaria 2021	Presupuesto Inicial 2022
171.02	Zonas Verdes	86.280.741,69 €	76.309.663,20 €	97.844.659,00 €	126.523.057,51 €	114.459.745,00 €
Superficie de Zonas Verdes de Conservación Municipal	2017	32.696.900,00	Valor Medio Superficie 2017		3,07 €	
	2018	40.271.900,00	Valor Medio Superficie 2018		2,49 €	
Ratio por Metro Cuadrado	2017	2,64 €	2,33 €	2,99 €	3,87 €	3,50 €
	2018	2,14 €	1,89 €	2,43 €	3,14 €	2,84 €

Ahorro en los gastos de conservación derivados de planeamiento

En aplicación de los nuevos criterios de mantenimiento -módulo de 1,2 €/m²- y de las propuestas de gestión de las superficies vinculadas al Proyecto Bosque Metropolitano que derivan de ámbitos de ordenación del PGOUM 97 se ha estimado el ahorro en el coste de

Información de Firmantes del Documento



FERNANDO MORAN ORTIZ DE SOLORZANO - ARQUITECTO SUPERIOR
MONICA CID RUSIÑOL - TECNICO SUPERIOR
TERESA SANCHEZ FAYOS CALABUIG - CONSEJERA TECNICA
ROSA MARIA SANZ MUÑOZ DE LAS NAVAS - JEFE DE SERVICIO
SILVIA VILLACAÑAS BEADES - DIRECTORA GENERAL DE PLANIFICACION ESTRATEGICA
URL de Verificación: https://csv.madrid.es/VECSV_WBCONSULTA/VerificarCove.do

Fecha Firma: 23/03/2023 11:23:06
Fecha Firma: 23/03/2023 11:51:21
Fecha Firma: 23/03/2023 11:56:39
Fecha Firma: 23/03/2023 12:03:52
Fecha Firma: 23/03/2023 12:08:01
CSV : 40J2HKVQEC20LK4K



PLAN ESPECIAL DE PROTECCIÓN Y MEJORA DE LA INFRAESTRUCTURA VERDE
BOSQUE METROPOLITANO DE MADRID | LOTE 3

DOCUMENTO IV. MEMORIA VIABILIDAD Y SOSTENIBILIDAD ECONÓMICA

mantenimiento resultante de la propuesta del Plan Especial. La diferencia entre el ratio actual de 2,49€/m² y el propuesto en el Plan Especial para la infraestructura verde de 1,20 €/m², supone reducir en un 19,71%, unos 9,99 Mill € los gastos de conservación inicialmente previstos con el detalle que se recoge en el siguiente cuadro:

	ESTIMACIÓN DEL MANTENIMIENTO SIN PLAN ESPECIAL (SUPERFICIES CALIFICADAS Y ESTIMADAS)			MANTENIMIENTO ANUAL CON LA EJECUCIÓN DEL PLAN ESPECIAL						
	SUPERFICIES AMBITOS PGOUM (A)	MODULO DE MANTENIMIENTO €/m ² (B)	COSTE ANUAL € (C)=(A)x(B)	NUEVAS SUPERFICIES PARQUE PERIURBANO (D)	NUEVAS SUPERFICIES CALIFICADAS ZV (F)	SUPERFICIES AMBITOS PGOUM (A)	SUPERFICIES TOTALES A MANTENER (F)=(D)+(E)+(A)	MODULO DE MANTENIMIEN TO PE €/m ²	COSTE ANUAL EN EUROS PE	DIFERENCIA PE (*) (I)=(C)-(H)
LOTE 1	188.827,00	2,49	470.179,23	4.981.200,00	0,00	188.827,00	5.170.027,00	1,20	6.204.032,40	-5.733.853,17
LOTE 2	3.747.744,23	2,49	9.331.883,13	0,00	0,00	3.747.744,23	3.747.744,23	1,20	4.497.293,07	4.834.590,05
LOTE 3	9.891.569,11	2,49	24.630.007,07	2.901.000,00	1.604.636,02	9.891.569,11	14.397.205,13	1,20	17.276.646,15	7.353.360,92
LOTE 4	1.738.200,00	2,49	4.328.118,00	2.030.600,00	810.000,00	1.738.200,00	4.578.800,00	1,20	5.494.560,00	-1.166.442,00
LOTE 5	4.796.670,51	2,49	11.943.709,58	918.500,00	313.800,00	4.796.670,51	6.028.970,51	1,20	7.234.764,62	4.708.944,96
TOTAL	20.363.010,85	2,49	50.703.897,01	10.831.300,00	2.728.436,02	20.363.010,85	33.922.746,87	1,20	40.707.296,24	9.996.600,77

(*) incluye la minoración coste de mantenimiento de las zonas ya ordenadas en el planeamiento vigente

Gastos de conservación bajo el modelo de gestión y gobernanza:

El Proyecto Bosque Metropolitano opta por un modelo de colaboración público-privado como mecanismo idóneo para afrontar el alcance y calado de la propuesta; modelo que utiliza tanto instrumentos clásicos para la ejecución de obras y prestación de servicios, como pueden ser la concesión administrativa, como formulas novedosas amparadas en nuestro marco legal vigente, que operarían en suelo cuyo desarrollo y gestión no está previsto desde el punto de vista urbanístico dada su clasificación y/o categoría.

La propuesta, como se viene exponiendo, incorpora la gestión propia de los ámbitos del PGOUM que se incluyen en su ámbito espacial tanto en fase de desarrollo como pendiente de inicio; y establece nuevos mecanismos para aquellos suelos sin propuesta de gestión previa; entre ellos los suelos que por su clase y categoría quedan al margen de posibles previsiones de desarrollo urbanístico.

En el ámbito del Bosque Metropolitano se localiza una importante superficie de Suelo No urbanizable Común (NUC) y Suelo No Urbanizable Protegido, -en torno al 30% de la superficie de intervención-, que en este proyecto adquieren relevancia al tratarse de suelos que no han sufrido un proceso de urbanización y/o que poseen un gran valor medioambiental en sí mismos.

El resumen de superficies de esta clase de suelo se recoge en el siguiente cuadro para cada uno de los lotes, haciendo referencia a la previsión de delimitación de reservas de terrenos -art. 175 LSCM_ en total 1.797,51 has., lo que nos da idea de su potencial.

SUELO NO URBANIZABLE /lote	SUP. (ha) Reservas art. 175 LSCM
Lote 1 Entre Montes Naturales	1.212,50

Información de Firmantes del Documento



PLAN ESPECIAL DE PROTECCIÓN Y MEJORA DE LA INFRAESTRUCTURA VERDE
BOSQUE METROPOLITANO DE MADRID | LOTE 3

DOCUMENTO IV. MEMORIA VIABILIDAD Y SOSTENIBILIDAD ECONÓMICA

Lote 3 El Anillo Verde del Sureste	290,10
Lote 4 Los Parque Fluviales del Sur	203,06
Lote 5 El Anillo Metropolitano	91,85
TOTAL	1.797,51

La propuesta de incorporación de estos suelos a los objetivos y funcionalidad de la infraestructura verde Bosque Metropolitano, se articula en torno a los siguientes instrumentos:

- La regulación de un específico régimen de usos en el suelo no urbanizable, en el caso de este Plan Especial en Suelo no urbanizable común y Suelo no urbanizable protegido NUP2 y NUP3, que contribuya a la configuración de un Parque Periurbano
- El establecimiento de una Reserva de Suelo de posible adquisición para la ampliación del Patrimonio Municipal del Suelo con la finalidad de contribuir al desarrollo de la infraestructura verde, lo que conlleva la declaración de utilidad pública y necesidad de la ocupación a efectos de expropiación forzosa, con los requisitos y efectos regulados en el art. 175 de la LSCM; entre ellos la sujeción de todas las transmisiones que se efectúen en la reserva a los derechos de tanteo y retracto en favor de la Administración Municipal.
- La Custodia del Territorio como forma de gestión, de carácter transitorio y/o complementario, a través de acuerdos de custodia entre propietarios, ayuntamiento y entidades de custodia, que permiten compatibilizar los derechos de explotación de los propietarios del suelo no urbanizable con la conservación de la biodiversidad y el uso sostenible del patrimonio natural.

En este punto cabe referirnos al concepto de Custodia del Territorio como el conjunto de estrategias o técnicas jurídicas a través de las cuales se implica a los propietarios y usuarios del territorio en la conservación y uso de los valores y los recursos naturales, culturales y paisajísticos, en los términos definidos en la Ley 42/2007, de 13 de diciembre, de Patrimonio Natural y de la Biodiversidad, que en su art.76 "Promoción de la Custodia del Territorio", establece: *Las Administraciones Públicas fomentarán la custodia del territorio mediante acuerdos entre entidades de custodia y propietarios de fincas privadas o públicas que tengan por objetivo principal la conservación del patrimonio natural y la biodiversidad*

Esta regulación de gran potencial al afectar a un total aproximado de 1.797,51 ha. tiene importantes consecuencias en la viabilidad y sostenibilidad económica del Proyecto y de los Planes Especiales que lo articulan.



MADRID



43

Información de Firmantes del Documento



MADRID

FERNANDO MORAN ORTIZ DE SOLORZANO - ARQUITECTO SUPERIOR
MONICA CID RUSIÑOL - TECNICO SUPERIOR
TERESA SANCHEZ FAYOS CALABUIG - CONSEJERA TECNICA
ROSA MARIA SANZ MUÑOZ DE LAS NAVAS - JEFE DE SERVICIO
SILVIA VILLACAÑAS BEADES - DIRECTORA GENERAL DE PLANIFICACION ESTRATEGICA
URL de Verificación: https://csv.madrid.es/VECSV_WBCONSULTA/VerificarCove.do

Fecha Firma: 23/03/2023 11:23:06
Fecha Firma: 23/03/2023 11:51:21
Fecha Firma: 23/03/2023 11:56:39
Fecha Firma: 23/03/2023 12:03:52
Fecha Firma: 23/03/2023 12:08:01
CSV : 40J2HKVQEC20LK4K



Este enfoque de la gestión y conservación del Bosque Metropolitano busca la eficiencia de los recursos y la participación de la sociedad, superando la idea de la administración que ejecuta y conserva, por un proyecto de colaboración público-privada que generará oportunidades de empleo y aplicará formas de gestión más sostenibles en el tiempo.

La aplicación de procesos de custodia del territorio que se puede realizar en terrenos tanto privados como públicos, posibilita compatibilizar la protección de los valores ambientales del territorio con una producción agro-silvo-forestal de los suelos en un marco de colaboración con entidades de custodia, otras administraciones competentes en la materia como el IMIDRA, INIA y el propio Ayuntamiento de Madrid; colaboración que implica un modelo de utilización del territorio cuyo mantenimiento se asume en el seno del propio proceso de custodia

Se trata de mejorar la rentabilidad de los suelos ligados a usos propios del medio natural bajo el impulso de un proyecto ambiental para la Ciudad de Madrid. Se propone explorar e impulsar nuevas oportunidades de comercialización local de producción agrícola ecológica, también la atracción de inversión de empresas para proyectos de reforestación, así como potenciar los valores del territorio periurbano en el ámbito de la educación y uso ciudadano del territorio.

A los efectos de la Memoria de Sostenibilidad económica se pretende establecer un escenario conservador previendo que al menos en los suelos actualmente con uso agrícola se mantenga este uso incrementando la productividad de manera que se generen ingresos que equilibren sus gastos de conservación. En el resto de la superficie a custodiar se propone el ratio de conservación de 1,2 €/m², acorde al resto de superficies forestales, una hipótesis desfavorable que opera del lado de la seguridad.

Conclusión

A modo de conclusión cabe realizar una primera valoración en que el ahorro en costes de conservación que supondrá la nueva forma de urbanización de las zonas verdes de ámbitos de PGOUM derivada de la aplicación del Plan Especial con criterios forestales y de autosuficiencia (- 40,70€) permitirá costear la conservación derivada del incremento de superficie forestal como consecuencia de la adquisición de suelo no urbanizable que propone el proyecto Bosque Metropolitano y de las nuevas zonas verdes calificadas (+10, 83 Mill € + 2,72 Mill €). Incluso, según se recoge en la tabla adjunta, permitiría un ahorro económico considerable de 9,99 M€.



Información de Firmantes del Documento



40J2HKVQEC20LK4K

PLAN ESPECIAL DE PROTECCIÓN Y MEJORA DE LA INFRAESTRUCTURA VERDE
BOSQUE METROPOLITANO DE MADRID | LOTE 3

DOCUMENTO IV. MEMORIA VIABILIDAD Y SOSTENIBILIDAD ECONÓMICA

	ESTIMACIÓN DEL MANTENIMIENTO SIN PLAN ESPECIAL (SUPERFICIES CALIFICADAS Y ESTIMADAS)			MANTENIMIENTO ANUAL CON LA EJECUCIÓN DEL PLAN ESPECIAL						
	SUPERFICIES AMBITOS PGOUM (A)	MODULO DE MANTENIMIENTO €/m2 (B)	COSTE ANUAL € (C)=(A)x(B)	NUEVAS SUPERFICIES PARQUE PERIURBANO (D)	NUEVAS SUPERFICIES CALIFICADAS ZV (F)	SUPERFICIES AMBITOS PGOUM (A)	SUPERFICIES TOTALES A MANTENER (F)=(D)+(E)+(A)	MODULO DE MANTENIMIEN TO PE €/m2	COSTE ANUAL EN EUROS PE	DIFERENCIA PE (*) (I)=(C)-(H)
LOTE 1	188.827,00	2,49	470.179,23	4.981.200,00	0,00	188.827,00	5.170.027,00	1,20	6.204.032,40	-5.733.853,17
LOTE 2	3.747.744,23	2,49	9.331.883,13	0,00	0,00	3.747.744,23	3.747.744,23	1,20	4.497.293,07	4.834.590,05
LOTE 3	9.891.569,11	2,49	24.630.007,07	2.901.000,00	1.604.636,02	9.891.569,11	14.397.205,13	1,20	17.276.646,15	7.353.360,92
LOTE 4	1.738.200,00	2,49	4.328.118,00	2.030.600,00	810.000,00	1.738.200,00	4.578.800,00	1,20	5.494.560,00	-1.166.442,00
LOTE 5	4.796.670,51	2,49	11.943.709,58	918.500,00	313.800,00	4.796.670,51	6.028.970,51	1,20	7.234.764,62	4.708.944,96
TOTAL	20.363.010,85	2,49	50.703.897,01	10.831.300,00	2.728.436,02	20.363.010,85	33.922.746,87	1,20	40.707.296,24	9.996.600,77

(*) Incluye la minoración coste de mantenimiento de las zonas ya ordenadas en el planeamiento vigente

El escenario sin Plan Especial, con los módulos actuales de conservación aplicados a la superficie de las zonas verdes de los nuevos desarrollos del PGOUM implicaría un incremento del presupuesto anual de conservación de zonas verdes de 50,07 Mill €, mientras que modificando los criterios de urbanización y gestión de las zonas verdes conforme a espacios más naturalizados e incrementando la superficie a mantener según lo establecido en el Plan especial, el presupuesto se situaría en 40,70 Mill €.

Cabe señalar en todo caso que el presupuesto de conservación de zonas verdes de la ciudad de Madrid en los próximos años se irá incrementando derivado del desarrollo de ámbitos de ordenación del PGOUM, es un incremento de gastos corrientes que el Ayuntamiento deberá ir asumiendo y que el presente Plan especial contribuye a minorar con criterios de urbanización específicos y nuevos modelos de gestión bajo fórmulas de colaboración público-privada.

En el caso del Lote 3 las nuevas superficies que entrarán en conservación son las derivadas de ámbitos de planeamiento del PGOUM (989,15 Ha), junto con las nuevas zonas que incrementa el Plan Especial, que suponen 160,46 Ha de nuevas zonas verdes calificadas y 290,10 Has de suelo no urbanizable a obtener por el Ayuntamiento. Un total de 1.439,72 Ha.

En el escenario sin Plan Especial el incremento de superficie por ámbitos de planeamiento desarrollados supondría un incremento anual de gastos de mantenimiento de 24,63 Mill € aplicando los módulos actuales de conservación, pero con la aplicación de los criterios forestales que establece el presente Plan Especial para el desarrollo de los proyectos de ejecución, a pesar de incrementar en 450,56 Ha la superficie a conservar, es posible reducir el gasto a 17,27 Mill € y supondría un ahorro de en 7,36 Mill €/año.

2.1.3.2 Ingresos

La propuesta de ordenación de este Plan Especial como se viene exponiendo, no supone incrementos de edificabilidad, ni residencial ni destinada a actividades económicas- ni de población, concretándose en la reordenación de calificaciones dotacionales vinculadas a la configuración de la Infraestructura Verde Bosque Metropolitano.



desarrollo
urbano

MADRID



Bosque
metropolitano

45

Información de Firmantes del Documento



MADRID

FERNANDO MORAN ORTIZ DE SOLORZANO - ARQUITECTO SUPERIOR
MONICA CID RUSIÑOL - TECNICO SUPERIOR
TERESA SANCHEZ FAYOS CALABUIG - CONSEJERA TECNICA
ROSA MARIA SANZ MUÑOZ DE LAS NAVAS - JEFE DE SERVICIO
SILVIA VILLACAÑAS BEADES - DIRECTORA GENERAL DE PLANIFICACION ESTRATEGICA
URL de Verificación: https://csv.madrid.es/VECSV_WBCONSULTA/VerificarCove.do

Fecha Firma: 23/03/2023 11:23:06
Fecha Firma: 23/03/2023 11:51:21
Fecha Firma: 23/03/2023 11:56:39
Fecha Firma: 23/03/2023 12:03:52
Fecha Firma: 23/03/2023 12:08:01
CSV : 40J2HKVQEC20LK4K



40J2HKVQEC20LK4K

En consecuencia, no se estima que se produzca un incremento en la cuantía de las categorías de ingresos que a continuación se relacionan vinculados al ratio ingreso/gasto generado por habitante:

- **Impuesto sobre la Renta de las Personas Físicas (IRPF).** Se concreta en un porcentaje de la parte estatal de la cuota líquida del IRPF de sus residentes, por lo que al no producirse un incremento población derivado de este Plan Especial no se puede considerar ningún recurso en este sentido.
- **IVA e Impuestos Especiales.** Derivado de la participación de las Entidades Locales en la recaudación líquida del Impuesto del Valor Añadido e Impuestos Especiales de Fabricación (excepto el de Electricidad), se podría plantear si existen una relación directa entre el importe a ingresar por el Ayuntamiento y su población, motivo por el cual no se puede incluir ningún ingreso por este motivo
- **Transferencias Corrientes. Participación en los Tributos del Estado.** Se trata de otro recurso que se encuentra estrechamente relacionado con el nivel de población, por lo que, si en el ámbito aquella se mantiene estable, no se produciría ningún incremento por esta vía.

En cuanto a las posibles categorías de ingresos impositivos municipales derivados de la materialización de la propuesta de ordenación, vinculados a la actividad económica y edificatoria, cabe señalar:

- **Impuesto sobre bienes Inmuebles (IBI).** La propuesta del Plan Especial no supone incrementos de valor de los bienes a efectos de este impuesto y en consecuencia no se estima incremento de ingresos por este concepto.
- **Impuesto sobre Vehículos de Tracción Mecánica (IVTM).** No se prevé incrementos en el número de turismos, máxime cuando la propuesta incorpora un modelo de movilidad sostenible basada en la conectividad, el uso del transporte público y la movilidad blanda.
- **Impuesto sobre el Incremento de Valor de los Terrenos de Naturaleza Urbana (IIVTNU).** En el caso de que se produjeran procesos de transmisión de terrenos como consecuencia de la propuesta de Plan Especial, estarían vinculados a la delimitación de reservas en aplicación del art. 175 de la LSC; en principio excluidos de la aplicación del impuesto por su clasificación de suelo no urbanizable; según resulta del art. 3 de la vigente Ordenanza Fiscal Reguladora del Impuesto " *Tendrán la consideración de terrenos de naturaleza urbana los definidos como tales en las normas reguladoras del Catastro Inmobiliario*", en relación con el art. 7 del Texto Refundido de la Ley de Catastro Inmobiliario, en su redacción aprobada por la ley 13/2015.
- **Impuesto de Actividades Económicas (IAE).** Únicamente en el caso de que el desarrollo del Plan Especial provocará la apertura de comercios o el ejercicio de actividades profesionales o artísticas susceptibles de ser gravadas, se podría considerar una corriente de ingresos, pero teniendo en cuenta las exenciones recogidas en la Ordenanza reguladora municipal (personas físicas, sujetos pasivos del



Información de Firmantes del Documento



Impuesto sobre Sociedades que tengan un importe neto de la cifra de negocios inferior a 1.000.000 de euros,...) es poco probable obtener recursos de esta fuente de financiación.

- **Impuesto de Construcciones Instalaciones y Obras (ICIO).** En línea con su hecho imponible, la realización de estas actividades, dentro del término municipal, siempre que exijan obtención de licencia de obras o urbanística, se podría plantear su pertinencia en el caso de los Equipamientos a desarrollar, pero al preverse una explotación por modelo de concesión administrativa y tratarse de un tributo de realización puntual no periódica, se opta por no incluirlo.
- **Tasas y Otros Ingresos Patrimoniales.** En general las tasas tienen una relación directa con los habitantes del municipio, ya que se generan por las solicitudes de prestación de servicios realizadas por dichos ciudadanos, y, en menor medida por el stock de dominio público local ya que constituye su hecho imponible la utilización privativa o el aprovechamiento especial del dominio público local -art. 20.1.A TR Ley Reguladora de las Haciendas Locales- No dándose incremento del número de habitantes no procede la estimación de ingresos.

En lo que se refiere a la posibilidad del establecimiento de algún tipo de tasa o ingreso público derivada de la utilización del Bosque Metropolitano, las posibilidades son limitadas y de carácter residual ya que en el supuesto de producirse, probablemente se vincularían a la utilización de los equipamientos proyectados y en consecuencia entrarían en el equilibrio de las concesiones que se articulen para la prestación de los servicios; por lo que no se toman en consideración en el análisis de sostenibilidad objeto de este informe.

Ingresos derivados de la propuesta de Plan Especial:

No produciéndose incrementos de población ni de edificabilidad que pudieran dar lugar a las categorías de ingresos habituales vinculados a esos incrementos, descritos en el anterior apartado, procede identificar las posibles vías de ingreso derivadas de la propuesta del Plan Especial, que avalen la sostenibilidad de la actuación proyectada:

Ingresos derivados de la gestión de los equipamientos: Canon Concesiones Administrativas.

Como ya se ha indicado, se opta por un modelo de gestión indirecta para los Equipamientos que se localizarán en el Bosque Metropolitano, por lo que será necesario estimar el correspondiente Canon, una vez realizado los estudios de viabilidad de cada infraestructura a concesionar, evitándose, por tanto, que se produzcan gastos de mantenimiento, al mismo tiempo que se produce generación de ingresos.

Se ha realizado una hipótesis de posibles ingresos "a techo de planeamiento" es decir tomando en consideración la totalidad de los equipamientos vinculados al proyecto del Bosque Metropolitano, incluyendo tanto los directamente ordenados en la correspondiente propuesta de Plan Especial como los localizados con carácter indicativo en entornos de influencia, con la estimación y detalle que se recoge en el siguiente cuadro

Información de Firmantes del Documento



PLAN ESPECIAL DE PROTECCIÓN Y MEJORA DE LA INFRAESTRUCTURA VERDE
BOSQUE METROPOLITANO DE MADRID | LOTE 3

DOCUMENTO IV. MEMORIA VIABILIDAD Y SOSTENIBILIDAD ECONÓMICA

Se ha realizado la siguiente estimación:

LOTE	EQUIPAMIENTO	TEMÁTICA	SUPERFICIE (m2)	CANON ANUAL (€)	CANON A 20 AÑOS(€)
lote 01	CIN AGUILA	Agroecología	1.250,00	19.125,00	382.500,00
lote04	CASA DEL AGRICULTOR	Agroecología	15.900,00	243.270,00	4.865.400,00
lote 01	EQUIPAMIENTO AGROSILVOPASTORIL VALVERDE	Agroecología	276.852,00	33.222,24	664.444,80
lote 05	CENTRO DE INNOVACIÓN AGRÍCOLA	Agroecología	3.000,00	360,00	7.200,00
lote 03	ESCUELA DE PASTOREO	Formación	1.600,00	24.480,00	489.600,00
lote 03	ESCUELA DE OFICIOS	Formación	1.700,00	26.010,00	520.200,00
lote 01	VIVERO VALDEGRULLA	Economía circular	36.023,00	4.322,76	86.455,20
lote 03	VIVERO BOSQUE METROPOLITANO	Economía circular	17.000,00	260.100,00	5.202.000,00
lote 03	CENTROS DE ECONOMIA CIRCULAR	Economía circular	120.042,00	1.824.638,40	36.492.768,00
lote 05	CENTRO DE RESTAURACIÓN ECOLOGICO	Economía circular	7.362,00	112.638,60	2.252.772,00
lote 04	CENTRO CIVICO-SOCIAL LA CHINA	civico ambiental	110.019,17	1.683.293,37	33.665.867,40
lote 4	HUB SOCIAL DEL MANZANARES	Sociorecreativo	57.300,00	876.690,00	17.533.800,00
lote 2	CRISALIDAS	Sociorecreativo	1.240,00	18.972,00	379.440,00
	TOTAL		649.288,17	5.127.122,37	102.542.447,40

	CANON ANUALIDADES
LOTE 1	56.670,00
LOTE 2	18.972,00
LOTE 3	2.135.228,40
LOTE 4	2.803.253,37
LOTE 5	112.998,60
TOTAL	5.127.122,37

La estimación se ha realizado “a la baja”, tomando en consideración un canon anual mínimo del 2% del valor del suelo, calculado de acuerdo con las reglas de valoración a aplicar según esté en situación de rural o de urbanizado, y en este caso según su concreta calificación y edificabilidad.

Así, por este concepto los ingresos anuales que serían de aplicación al Plan Especial Lote 3 se estiman en 2.135.228,40 €/año por canon de concesión.

Ingresos por el Programa Municipal “Madrid Compensa”

Madrid Compensa es un programa voluntario de compensación de emisiones de CO2 y generación de servicios ecosistémicos del Ayuntamiento de Madrid. Ofrece a las entidades interesadas la posibilidad de reducir su huella de carbono y fomentar la naturaleza en Madrid.

Existen cuatro modalidades mediante las cuales las entidades interesadas pueden participar en el programa Madrid Compensa:



desarrollo urbano

MADRID



Bosque metropolitano

48

Información de Firmantes del Documento



MADRID

FERNANDO MORAN ORTIZ DE SOLORZANO - ARQUITECTO SUPERIOR
MONICA CID RUSIÑOL - TECNICO SUPERIOR
TERESA SANCHEZ FAYOS CALABUIG - CONSEJERA TECNICA
ROSA MARIA SANZ MUÑOZ DE LAS NAVAS - JEFE DE SERVICIO
SILVIA VILLACAÑAS BEADES - DIRECTORA GENERAL DE PLANIFICACION ESTRATEGICA
URL de Verificación: https://csv.madrid.es/VECSV_WBCONSULTA/VerificarCove.do

Fecha Firma: 23/03/2023 11:23:06
Fecha Firma: 23/03/2023 11:51:21
Fecha Firma: 23/03/2023 11:56:39
Fecha Firma: 23/03/2023 12:03:52
Fecha Firma: 23/03/2023 12:08:01
CSV : 40J2HKVQEC20LK4K



PLAN ESPECIAL DE PROTECCIÓN Y MEJORA DE LA INFRAESTRUCTURA VERDE
BOSQUE METROPOLITANO DE MADRID | LOTE 3

DOCUMENTO IV. MEMORIA VIABILIDAD Y SOSTENIBILIDAD ECONÓMICA

- En las modalidades A.1. y A.2. la entidad interesada podrá participar por medio de una aportación económica y serán los servicios municipales quienes se encarguen de realizar la plantación:
 - ✓ Modalidad A.1. Aportaciones dirigidas a la creación de bosques sumideros de carbono. La aportación económica de la entidad participante se destinará a la plantación de árboles en áreas forestales del municipio, con el objetivo de compensar emisiones de gases de efecto invernadero.
 - ✓ Modalidad A.2. Aportaciones dirigidas a la mejora e incremento del patrimonio natural de la ciudad. La aportación económica de la entidad participante se dirigirá a fomentar y mejorar la infraestructura verde de la ciudad. Esto puede incluir iniciativas tales como plantación de arbolado viario en calles y plazas, el refuerzo de parques históricos, singulares y distritales, la naturación de equipamientos, la creación de cubiertas verdes, o las actuaciones en solares, conectores y bordes asociados a infraestructuras con el fin de potenciar los servicios ecosistémicos de la naturaleza en la ciudad.
- En las modalidades B.1 y B.2. será la entidad interesada quien realizará la plantación y se hará cargo directamente de los gastos asociados:
 - ✓ Modalidad B.1. Actuaciones a ejecutar directamente por la entidad en suelo de titularidad municipal y dominio público. Mediante la ejecución directa de una plantación, con el objetivo principal de Realizar una plantación para compensar emisiones o mejorar e incrementar la naturaleza urbana. Para participar en esta modalidad se deben cumplir los requisitos de compensar al menos 700 toneladas CO2 y actuar sobre una superficie superior a los 1.000 m².
 - ✓ Modalidad B.2. Actuaciones ejecutadas por la entidad en suelo o espacios de titularidad privada en los últimos dos años en la ciudad de Madrid. La forma de participación se articula mediante la ejecución directa de una actuación de renaturalización urbana para recibir el reconocimiento Madrid Compensa por haber realizado una intervención de naturación urbana en los últimos 2 años en el municipio de Madrid, siempre que se cumpla que se han compensado al menos 20 toneladas eqCO2 y se ha actuado sobre una superficie superior a los 300 m²

En el caso del Proyecto Bosque Metropolitano se potenciarán las acciones A1 y A2, por lo que la aportación económica estará relacionada con el volumen de emisiones a compensar.

Los cálculos correspondientes a estos ingresos están incorporados a los de los servicios ecosistémicos del Bosque derivados de las nuevas plantaciones, que se incluyen en el siguiente apartado.



desarrollo
urbano

MADRID



49

Información de Firmantes del Documento



MADRID

FERNANDO MORAN ORTIZ DE SOLORZANO - ARQUITECTO SUPERIOR
MONICA CID RUSIÑOL - TECNICO SUPERIOR
TERESA SANCHEZ FAYOS CALABUIG - CONSEJERA TECNICA
ROSA MARIA SANZ MUÑOZ DE LAS NAVAS - JEFE DE SERVICIO
SILVIA VILLACAÑAS BEADES - DIRECTORA GENERAL DE PLANIFICACION ESTRATEGICA
URL de Verificación: https://csv.madrid.es/VECSV_WBCONSULTA/VerificarCove.do

Fecha Firma: 23/03/2023 11:23:06
Fecha Firma: 23/03/2023 11:51:21
Fecha Firma: 23/03/2023 11:56:39
Fecha Firma: 23/03/2023 12:03:52
Fecha Firma: 23/03/2023 12:08:01
CSV : 40J2HKVQEC20LK4K



2.1.4 Contribución Económica de los Servicios Ecosistémicos.

2.1.4.1 Concepto de Infraestructura Verde y generación de Servicios Ecosistémicos:

La concepción del Bosque Metropolitano como una gran Infraestructura Verde en los términos que venimos exponiendo supone una importante contribución a la generación de servicios ecosistémicos de gran relevancia cuya evaluación ha de formar parte del análisis de sostenibilidad de la propuesta a medio y largo plazo.

Los servicios ecosistémicos o ambientales son aquellos que la naturaleza o los procesos ecológicos proveen a los seres vivos y al planeta, constituyéndose como motor del medio ambiente.

La clasificación más habitual de servicios ecosistémicos -primera taxonomía realizada en 2005 por el Ministerio de Medio Ambiente- distingue 4 grandes categorías:

- **Servicios de Soporte:** Son aquellos que proporcionan las condiciones adecuadas para que las especies pueda habitar y reproducirse, de cara al mantenimiento de la variabilidad genética y la biodiversidad de especies de flora y fauna.
- **Servicios de Regulación:** Regulan y mitigan los procesos que ocurren en los ecosistemas ecológicos como el clima o la prevención y recuperación ante los desastres naturales. Entre estos se encuentran la depuración de agua, la polinización, el control de la erosión, la calidad del aire, el clima local, degradación de residuos o la captura de carbono. Estos se pueden considerar como activos que propician una reducción en los costes de producción de determinados procesos.
- **Servicios de Provisión y Abastecimiento.** Se asocian a la salida de materia o energía de los ecosistemas, es decir, tienen un carácter tangible y son los que habitualmente se denominan como recursos naturales: agua, producción de madera, alimentos, pastos, pesca, caza, biomasa, minerales...
- **Servicios Culturales o de Ameneidad.** Se corresponden con aquellos asociados a la recreación y al bienestar, valores culturales, espirituales o intelectuales, así como el turismo de naturaleza, la mejora de las relaciones sociales, la práctica de deporte y el disfrute del entorno.



Información de Firmantes del Documento



FERNANDO MORAN ORTIZ DE SOLORZANO - ARQUITECTO SUPERIOR
MONICA CID RUSIÑOL - TECNICO SUPERIOR
TERESA SANCHEZ FAYOS CALABUIG - CONSEJERA TECNICA
ROSA MARIA SANZ MUÑOZ DE LAS NAVAS - JEFE DE SERVICIO
SILVIA VILLACAÑAS BEADES - DIRECTORA GENERAL DE PLANIFICACION ESTRATEGICA
URL de Verificación: https://csv.madrid.es/VECSV_WBCONSULTA/VerificarCove.do

Fecha Firma: 23/03/2023 11:23:06
Fecha Firma: 23/03/2023 11:51:21
Fecha Firma: 23/03/2023 11:56:39
Fecha Firma: 23/03/2023 12:03:52
Fecha Firma: 23/03/2023 12:08:01
CSV : 40J2HKVQEC20LK4K





Esquema de clasificación servicios ecosistémicos FAO

2.1.4.3 Valoración Servicios Ecosistémicos: Enfoque General y Metodología

En el momento de confección del presente Informe, no es posible generar u ofrecer en el marco de este trabajo datos primarios sobre las posibilidades de generación de valores ecosistémicos del futuro Bosque Metropolitano ni ofrecer una valoración económica de los mismos que descansaría, como se expondrá más adelante, en la realización de estudios estadísticos de encuestas y cuestionarios de valoración.

Por poner un ejemplo, en el caso de la valoración del uso de recreo u ocio, implicaría la obtención de información sobre número de visitantes, motivaciones, actividades realizadas, gasto desagregado y distancia de viaje, de cara a poder estimar el potencial gasto de los visitantes y el correspondiente impacto sobre la economía madrileña.

Información de Firmantes del Documento

FERNANDO MORAN ORTIZ DE SOLORZANO - ARQUITECTO SUPERIOR
MONICA CID RUSIÑOL - TECNICO SUPERIOR
TERESA SANCHEZ FAYOS CALABUIG - CONSEJERA TECNICA
ROSA MARIA SANZ MUÑOZ DE LAS NAVAS - JEFE DE SERVICIO
SILVIA VILLACAÑAS BEADES - DIRECTORA GENERAL DE PLANIFICACION ESTRATEGICA
URL de Verificación: https://csv.madrid.es/VECSV_WBCONSULTA/VerificarCove.do

Fecha Firma: 23/03/2023 11:23:06
Fecha Firma: 23/03/2023 11:51:21
Fecha Firma: 23/03/2023 11:56:39
Fecha Firma: 23/03/2023 12:03:52
Fecha Firma: 23/03/2023 12:08:01
CSV : 40J2HKVQEC20LK4K



Adicionalmente, sería necesaria la confección de tablas input-output, matrices de contabilidad social o modelos con multiplicadores, la disponibilidad a pagar por la conservación de un espacio natural, etc.

Dichos procedimientos serán realizados en una fase posterior del proyecto, **consistiendo en el alcance de esta Memoria Económica en:**

- **La adaptación del modelo SERENA** (Herramienta de cálculo de Servicios Ecosistémicos de REforestaciones urbaNAs y periurbaNAs) **a la realidad del Bosque Metropolitano**, tal y como se describe en apartados posteriores.
- **La realización de una estimación somera y tentativa en base a bibliografía consultada**, de otros servicios no incorporados a la herramienta SERENA, como empleo generado, impacto en gastos de salud o atracción de turismo.

Respecto al modelo SERENA, se incorporan los resultados de la herramienta de “*Valoración de Servicios Ecosistémicos asociados al Proyecto del Bosque Metropolitano*” que analiza la potencialidad de los Servicios Ecosistémicos del futuro Bosque Metropolitano sobre la base de la adaptación y ampliación de la herramienta de cálculo de servicios ecosistémicos asociados a proyectos de reforestación en medio urbano y periurbano (el precitado modelo SERENA) para su adecuación al proyecto de la infraestructura verde..

Esta herramienta fue desarrollada por la Universidad Politécnica de Madrid en el marco en el marco de colaboración “*Deep Demostration*” con el Ayuntamiento de Madrid y configurado originalmente para el programa Madrid Compensa y ha servido para realizar valoraciones similares como es el caso de la cuantificación del Bosque Urbano de la Ciudad de Madrid.

El objetivo del Estudio Valoración de Servicios Ecosistémicos asociados al Proyecto del Bosque Metropolitano” es la definición, cuantificación y valoración económica de los servicios ecosistémicos que aportarán las 8 distintas tipologías de vegetación una vez instauradas y en su etapa de madurez Bosque Metropolitano. La modelización a futuro tiene en cuenta tanto la composición como la localización de los distintos tipos de vegetación para la modelización del crecimiento y los beneficios potenciales que aportarán a la ciudad de Madrid.

La cuantificación y valoración económica de los servicios ecosistémicos se realiza mediante la herramienta SERENA v1.0 (Macías et al., 2021) desarrollada para proyectos de reforestación en zonas urbanas y periurbanas y que se basa en el modelo de i-Tree ECO v.7 (i-Tree, 2022) particularizado para la ciudad de Madrid mediante la modelización del crecimiento y desarrollo de las distintas especies basado en datos reales del inventario de arbolado del Ayuntamiento de Madrid de 2021 y utilizando valores locales de contaminación, meteorología y valor económico.



Información de Firmantes del Documento



PLAN ESPECIAL DE PROTECCIÓN Y MEJORA DE LA INFRAESTRUCTURA VERDE BOSQUE METROPOLITANO DE MADRID | LOTE 3

DOCUMENTO IV. MEMORIA VIABILIDAD Y SOSTENIBILIDAD ECONÓMICA

SERENA consiste en un modelo para calcular los servicios ecosistémicos de la infraestructura verde urbana en zonas urbanas y periurbanas partiendo, en su versión SERENA v1.0 de los datos obtenidos del inventario de arbolado urbano de 2021 del Ayuntamiento de Madrid.

La versión actual del modelo SERENA v1.0 basa la cuantificación de los servicios ecosistémicos incluidos en el modelo específico para arbolado urbano *i-Tree*, (Nowak 2011) adaptado a la ciudad de Madrid y sus condicionantes

La herramienta calcula el valor promedio de la evaluación de los servicios proporcionados por cada árbol y pie arbustivo leñoso de acuerdo con el sistema *iTree* ECO V.7 del USA Forest (*i-Tree*, 2022) y estratifica los resultados por especie, localización y edad.

El ajuste del modelo de *i-Tree* a Madrid se ha realizado de dos maneras: utilizando variables locales como datos de entrada para los cálculos y modelando el crecimiento y evolución temporal del arbolado empleando datos del arbolado de la ciudad de Madrid. Para ello, se han utilizado por un lado los datos locales de contaminación atmosférica y de climatología de estaciones meteorológicas situadas en la ciudad y la región de Madrid. Además, se ha partido de datos reales de inventario del arbolado recopilados por el Ayuntamiento en sus bases de datos de MINT y el Servicio de Evaluación y Revisión Verde (SERVER).

La valoración económica de los distintos servicios ecosistémicos se ha realizado siguiendo distintas metodologías según el beneficio valorado, distinguiendo entre los que poseen un precio de mercado (por ejemplo, el precio de la energía eléctrica al valorar el ahorro energético) de otros a los que se les deberá aplicar metodologías de valoración medioambiental según la naturaleza de cada uno de ellos.

También pretende ofrecer el cálculo del valor del Bosque Metropolitano como activo, definido como la suma del valor estructural o de reposición de cada uno de los árboles que lo componen, siguiendo la metodología CTLA (2000).

El modelo SERENA permite calcular los servicios máximos potenciales generados por una plantación en ámbito urbano o periurbano. Para ello se parten de una serie de hipótesis de trabajo:

- El máximo potencial en la generación de servicios ecosistémicos coincide con el momento en que el proyecto de reforestación alcance el estado de desarrollo de la madurez (edad estimada 30-40 años).
- Se modelan los servicios ecosistémicos de masas forestales o conjuntos de árboles urbanos a periurbanos no existentes en la actualidad, por lo que las dimensiones de los árboles se deben calcular mediante modelos de crecimiento.
- El número de árboles que tiene la masa forestal en la madurez puede no coincidir con el número de árboles plantados inicialmente, distinción especialmente importante en el caso de proyectos forestales en contraposición a proyectos de plantación de arbolado viario o urbano de zonas verdes.



desarrollo
urbano

MADRID



Bosque
metropolitano

53

Información de Firmantes del Documento



MADRID

FERNANDO MORAN ORTIZ DE SOLORZANO - ARQUITECTO SUPERIOR
MONICA CID RUSIÑOL - TECNICO SUPERIOR
TERESA SANCHEZ FAYOS CALABUIG - CONSEJERA TECNICA
ROSA MARIA SANZ MUÑOZ DE LAS NAVAS - JEFE DE SERVICIO
SILVIA VILLACAÑAS BEADES - DIRECTORA GENERAL DE PLANIFICACION ESTRATEGICA
URL de Verificación: https://csv.madrid.es/VECSV_WBCONSULTA/VerificarCove.do

Fecha Firma: 23/03/2023 11:23:06
Fecha Firma: 23/03/2023 11:51:21
Fecha Firma: 23/03/2023 11:56:39
Fecha Firma: 23/03/2023 12:03:52
Fecha Firma: 23/03/2023 12:08:01
CSV : 40J2HKVQEC20LK4K



40J2HKVQEC20LK4K

- La gestión y el mantenimiento de las plantaciones se realiza de manera óptima suponiendo: correctos métodos y materiales en la plantación, mantenimiento continuado y reposición de marras hasta alcanzar la madurez.

Si bien en la madurez del bosque establecemos que se alcanzará una densidad de etapa madura, la edad de cada uno de árboles que componen ese bosque puede no ser uniforme. Esta falta de uniformidad en la edad y desarrollo fisiológico del arbolado estará en influida por distintos factores como las condiciones meteorológicas, el mantenimiento recibido durante los primeros años, los tratamientos selvícolas que se implementen en las décadas siguientes y los momentos elegidos para las sucesivas reposiciones de marras.

En consecuencia, se han definido dos escenarios extremos que delimitan el máximo potencial en el escenario óptimo y el caso más desfavorable, y que se definen de la siguiente manera:

- **Escenario óptimo:** representa el escenario de condiciones más favorables en la que todos los árboles alcanzan la madurez fisiológica al finalizar el intervalo de 30-40 años considerados como edad para alcanzar la densidad del bosque maduro. Representa el máximo potencial en la generación de servicios ecosistémicos.
- **Escenario promedio:** representa el escenario en el que se cumplen las condiciones para que haya suficientes árboles para alcanzar las densidades de bosque maduro pero el estado de desarrollo del arbolado presenta un abanico de estados fisiológicos que incluyen desde árboles jóvenes y adultos hasta árboles maduros.

Ha de tenerse en cuenta que los servicios ecosistémicos y los valores de las masas forestales y los bosques urbanos son muy amplios y muestran una gran variabilidad en las ciudades pero que el estado actual de la ciencia permite la modelización de sólo un porcentaje muy reducido. Por tanto que los valores calculados en este informe y en otros estudios de valoración medioambiental deben siempre ser entendidos como el valor mínimo que refleja sólo una parte del valor global.

Es importante también señalar que los servicios ecosistémicos evaluados con la versión SERENAv1.0, arrojan valores más elevados a las formaciones vegetales con mayor densidad de arbolado, ya que cuestiones como la biodiversidad, conectividad o refugio de fauna, en el que las especies herbáceas y arbustivas juegan un papel fundamental, todavía no pueden ser incluidas en la valoración.

2.1.4.4 Propuesta de Evaluación Ecosistémica para el Bosque Metropolitano

Los Servicios ecosistémicos (SSEE) son los “*resultados beneficiosos para los seres humanos o el medio ambiente natural que resultan de las funciones de los ecosistemas*”. Representan procesos y recursos ecológicos expresados en términos de bienes y servicios que proporcionan (Chapman, 2012).



Información de Firmantes del Documento



Un paso adelante en la cuantificación de los beneficios de las infraestructuras verdes ha sido la evaluación económica de los SSEE. Dado que una de las funciones de las infraestructuras verdes es promover los SSEE y proteger el funcionamiento de los ecosistemas, una medición monetaria del valor de las infraestructuras verdes contribuye a la evaluación de esta función de las infraestructuras verdes.

Los informes ESEB (Economía de los SSEE y la Biodiversidad) han iniciado una mejor comprensión del valor económico de los SSEE y las herramientas que tienen en cuenta este valor. Los beneficios asociados con la reducción de las enfermedades causadas por el calor y la mortalidad, que se encuentran en otros trabajos como significativos (Stone et al., 2014)

Al fortalecer y mantener el buen funcionamiento de los ecosistemas, las infraestructuras verdes pueden promover la entrega múltiple de SSEE. La prestación de servicios a través de la presencia de ecosistemas en tierras agrícolas también es muy valiosa, hay una vinculación entre la infraestructura verde, las funciones y SSEE y la salud de los ecosistemas donde un ecosistema puede considerarse saludable si está libre de estrés y degradación o es resistente a él, y mantiene su organización, productividad y autonomía a lo largo del tiempo.

Por tanto, se ha realizado, por medio de la utilización del modelo SERENA, una valoración inicial del diseño de los diferentes lotes y ámbitos que integran el Bosque Metropolitano en función de su impacto sobre los ecoservicios potenciales, es decir, se ha realizado un análisis que tiene en cuenta, sobre las distintas posibilidades existentes, la orientación adoptada seleccionada en conjunción con la relevancia determinada por aspectos como el número de beneficiarios afectados, la mejora medioambiental que implica o la contribución económica, humana y sociocultural que se prevé generar.

Se han generado dos escenarios, uno con los valores óptimos que se pueden alcanzar con el máximo potencial de desarrollo del Bosque Metropolitano y otro escenario conservador, con unos niveles de madurez de las formaciones vegetales más moderado.

El documento "*Plan de Medición y Seguimiento de la Evolución de los Valores Ambientales del Bosque Metropolitano y sus Servicios Ecosistémicos*", busca diseñar una metodología de seguimiento de los beneficios ambientales y servicios ecosistémicos del Bosque Metropolitano (en adelante BMM), a partir de la definición de una batería de indicadores con una doble dimensión que facilite la medición del impacto del proyecto:

- Indicadores de ciudad que determinan unos valores de partida -línea base- y que facilitarán la medición del impacto del BMM sobre el conjunto del área metropolitana.
- Indicadores de seguimiento y monitorización de las intervenciones del BMM que pueden llegar incluso a ser medidos a escala Bosque.

Dicho documento ofrece una medición de los indicadores, como se ha apuntado previamente se realiza a dos escalas ciudad y proyecto o lote.



Información de Firmantes del Documento



PLAN ESPECIAL DE PROTECCIÓN Y MEJORA DE LA INFRAESTRUCTURA VERDE BOSQUE METROPOLITANO DE MADRID | LOTE 3

DOCUMENTO IV. MEMORIA VIABILIDAD Y SOSTENIBILIDAD ECONÓMICA

Se ha pretendido que el diseño de los indicadores, en la medida de lo posibles, parta del establecimiento de unas líneas base y unos objetivos concretos con un marco temporal determinado por el tipo de objetivo a medir.

Dichas líneas base se determinarán en torno al año 2022 y los escenarios finales se asimilan con el final de la ejecución del BMM, prevista para el año 2042. Asimismo, es importante señalar, que algunos de los indicadores diseñados tendrán un seguimiento continuado que, en muchos casos será anual o bianual.

Es decir, se ha realizado buscado realizar una evaluación preliminar de:

- La situación y potencialidad que a fecha de hoy presenta el ámbito.
- Las posibilidades y alternativas existentes a la hora de generar valores añadidos medioambientales para los ciudadanos.
- La justificación de la adopción de un enfoque u otro, con la óptica de acercar la naturaleza a la ciudad y aumentar su grado de resiliencia.
- Los valores esperados a corto, medio y largo plazo.
- Los sistemas de medición y monitorización de los valores ecosistémicos.

En línea con lo comentado, y en el marco del proyecto de colaboración entre la Universidad Politécnica de Madrid y el Ayuntamiento de Madrid en el desarrollo de la herramienta SERENA se ha llevado a cabo un proceso para la identificación de los servicios ecosistémicos más relevantes relacionados específicamente con proyectos de reforestaciones en los ámbitos urbano y periurbano y centradas en la ciudad de Madrid y que será la que se aplique en el desarrollo de este proyecto en su aplicación al Bosque Metropolitano, entorno a las siguientes magnitudes:



desarrollo
urbano

MADRID



56

Información de Firmantes del Documento



MADRID

FERNANDO MORAN ORTIZ DE SOLORZANO - ARQUITECTO SUPERIOR
MONICA CID RUSIÑOL - TECNICO SUPERIOR
TERESA SANCHEZ FAYOS CALABUIG - CONSEJERA TECNICA
ROSA MARIA SANZ MUÑOZ DE LAS NAVAS - JEFE DE SERVICIO
SILVIA VILLACAÑAS BEADES - DIRECTORA GENERAL DE PLANIFICACION ESTRATEGICA
URL de Verificación: https://csv.madrid.es/VECSV_WBCONSULTA/VerificarCove.do

Fecha Firma: 23/03/2023 11:23:06
Fecha Firma: 23/03/2023 11:51:21
Fecha Firma: 23/03/2023 11:56:39
Fecha Firma: 23/03/2023 12:03:52
Fecha Firma: 23/03/2023 12:08:01
CSV : 40J2HKVQEC20LK4K



40J2HKVQEC20LK4K

SERVICIOS ECOSISTÉMICOS BMM

Secuestro de Carbono
Carbono Almacenado
Producción de Oxígeno
Captación de la Contaminación
Disminución de Escorrentía
Regulación de Temperatura
Ahorro Energético
Biodiversidad
Disminución de Ruido
Mejora Paisajística
Mejora en la Salud
Valor Cultural y Recreativo
Participación de la Comunidad
Movilidad Sostenible
Equidad (Económico // Social)
Conservación del Suelo

De los servicios ecosistémicos identificados se han calculado con la herramienta SERENA los siguientes:

OBJETIVO DEL BMM SOBRE EL QUE SE INCIDE	INDICADOR DE SEGUIMIENTO
Mejora de la calidad del aire	Carbono almacenado
	Secuestro de carbono
	Producción de oxígeno
Captación de contaminantes	CO eliminado
	O3 eliminado
	NO2 eliminado
	SO2 eliminado
	PM2.5 eliminado
Ahorro de energía	Ahorro energético por reducción de carbono
Reducción de riegos naturales	Disminución de escorrentías

2.1.4.1 Modelo SERENA Adaptado al Bosque Metropolitano

El modelo SERENA permite calcular los servicios máximos potenciales generados por una plantación en ámbito urbano o periurbano asumiendo que: este máximo potencial coincide con el momento de madurez de la reforestación (30-40 años); que son árboles aún inexistentes y sobre los que estima el modelo de crecimiento; que no todos los árboles

Información de Firmantes del Documento



FERNANDO MORAN ORTIZ DE SOLORZANO - ARQUITECTO SUPERIOR
MONICA CID RUSIÑOL - TECNICO SUPERIOR
TERESA SANCHEZ FAYOS CALABUIG - CONSEJERA TECNICA
ROSA MARIA SANZ MUÑOZ DE LAS NAVAS - JEFE DE SERVICIO
SILVIA VILLACAÑAS BEADES - DIRECTORA GENERAL DE PLANIFICACION ESTRATEGICA
URL de Verificación: https://csv.madrid.es/VECSV_WBCONSULTA/VerificarCove.do

Fecha Firma: 23/03/2023 11:23:06
Fecha Firma: 23/03/2023 11:51:21
Fecha Firma: 23/03/2023 11:56:39
Fecha Firma: 23/03/2023 12:03:52
Fecha Firma: 23/03/2023 12:08:01
CSV : 40J2HKVQEC20LK4K



40J2HKVQEC20LK4K

PLAN ESPECIAL DE PROTECCIÓN Y MEJORA DE LA INFRAESTRUCTURA VERDE BOSQUE METROPOLITANO DE MADRID | LOTE 3

DOCUMENTO IV. MEMORIA VIABILIDAD Y SOSTENIBILIDAD ECONÓMICA

alcanzarán la fase de madurez de forma simultánea; y que la llegada a esa situación óptima dependerá de la gestión del arbolado, su mantenimiento y la reposición de marras.

Los resultados del escenario óptimo que definirá la herramienta están determinados no solo por las características y el estrato de la vegetación sino también por su posición. Así se han determinado las tipologías de localización para los pies arbóreos:

- Arbolado viario
- Arbolado de zona verde o parque
- Arbolado de zona periurbana

Asimismo, el arbolado no viario se procesa en función de dos tipos de zonas (ceranos a edificio y no cercanos a edificio -18 metros como radio de influencia-) con el objetivo de calcular la capacidad de ahorro energético de esas reforestaciones.

Al utilizar el inventario del arbolado de Madrid como referencia base, para el cálculo de los SSEE del arbolado urbano, se tienen en cuenta factores relevantes y conocidos, como la microclimatología, las podas y cuidados y la morfología de las calles. Para el arbolado periurbano, se utilizarán los datos de bibliografía forestal y del Inventario Forestal Nacional (IFN4) como referencia.

Resumen de los métodos de cuantificación de los SSEE obtenidos mediante la herramienta SERENA

SERVICIOS ECOSISTÉMICOS	METODOLOGÍA DE MODELIZACIÓN	UNIDADES
SECUESTRO DE CARBONO	Carbono asociado al incremento de biomasa por crecimiento anual (Nowak, 2020)	Tn
CARBONO ALMACENADO	Carbono contenido en biomasa aérea y subterránea según especie y dimensiones (Chow & Rolfe, 1989)	Tn/ha año
PRODUCCIÓN DE OXIGENO	Producción de oxígeno durante fotosíntesis a partir de los cálculos de secuestro de carbono	g/ha año
CAPTACIÓN DE LA CONTAMINACIÓN	La eliminación de la contaminación se calcula para dióxido de nitrógeno (NO ₂), dióxido de sulfuro (SO ₂), ozono (O ₃), monóxido de carbono (CO) y partículas en suspensión menores a 2.5 micrones (PM _{2.5}) en relación a la superficie foliar según especie y dimensiones de copa (Nowak, 2020)	Kg/ha año
DISMINUCIÓN DE ESCORRENTÍA	Comparación entre el escurrimiento anual total de la superficie modelado con árboles y sin árboles (Nowak, 2020)	m ³ /ha año
AHORRO ENERGÉTICO	Disminución del consumo energético en refrigeración por sombreado directo según tipología de edificio y en calefacción por evitar pérdidas de calor al disminuir velocidad del viento según orientación del árbol respecto al edificio. (McPherson & Simpson, 1999) Emisiones de CO ₂ evitadas calculadas en función de las fuentes de energía asociadas a calefacción y refrigeración.	MWh/ha año, MBTU/ha año Tn CO ₂ /ha año evitadas

Fuente: Informe Valoración de SSEE asociado al proyecto BM. Fase I. FUCOVASA-ECOGESFOR

Una vez calculados estos servicios a través de la herramienta se valoran económicamente los distintos servicios ecosistémicos, siguiendo distintas metodologías según el beneficio valorado, distinguiendo entre los que poseen un precio de mercado (por ejemplo, el precio



desarrollo
urbano

MADRID



Bosque
metropolitano

58

Información de Firmantes del Documento



MADRID

FERNANDO MORAN ORTIZ DE SOLORZANO - ARQUITECTO SUPERIOR
MONICA CID RUSIÑOL - TECNICO SUPERIOR
TERESA SANCHEZ FAYOS CALABUIG - CONSEJERA TECNICA
ROSA MARIA SANZ MUÑOZ DE LAS NAVAS - JEFE DE SERVICIO
SILVIA VILLACAÑAS BEADES - DIRECTORA GENERAL DE PLANIFICACION ESTRATEGICA
URL de Verificación: https://csv.madrid.es/VECSV_WBCONSULTA/VerificarCove.do

Fecha Firma: 23/03/2023 11:23:06
Fecha Firma: 23/03/2023 11:51:21
Fecha Firma: 23/03/2023 11:56:39
Fecha Firma: 23/03/2023 12:03:52
Fecha Firma: 23/03/2023 12:08:01
CSV : 40J2HKVQEC20LK4K



de la energía eléctrica al valorar el ahorro energético) de otros a los que se les deberá aplicar metodologías de valoración medioambiental según la naturaleza de cada uno de ellos.

Finalmente, se calcula el valor del Bosque Metropolitano como activo, definido como la suma del valor estructural o de reposición de cada uno de los árboles que lo componen, siguiendo la metodología CTLA (2000), al no existir el Bosque Metropolitano en la actualidad, se ha elegido modelar sus servicios ecosistémicos máximos potenciales que se producirán cuando el bosque alcance su madurez estimada en una edad de 30 años.

Sin embargo, debido a la volatilidad de los precios de mercado de algunos de los servicios ecosistémicos incluidos y teniendo en cuenta que los modelos de proyección a futuro de la evolución del valor económico o precio de mercado no llegan más allá de los 5-10 años (OMIP 2022, Trading Economics 2022) no se ha podido calcular el valor futuro y la valoración económica de los servicios ecosistémicos del futuro Bosque Metropolitano se ha realizado tomando los valores actuales, como si el Bosque Metropolitano existiera en el momento actual. Al proporcionarse los valores empleados para cada uno de los distintos servicios ecosistémicos en la metodología, será posible ajustar el cálculo progresivamente, según se vayan teniendo datos más precisos a medida que se vayan realizando los trabajos de ejecución, reforestación y posteriores mediciones reales. Los métodos de valoración económica de cada uno de los servicios ecosistémicos incluidos en este proyecto, así como sus unidades de medida se encuentran recogidos en la tabla 6.

SERVICIOS ECOSISTÉMICOS	METODOLOGÍA DE MODELIZACIÓN	UNIDADES
SECUESTRO DE CARBONO	Valor social del carbono definido (US Environmental Protection Agency 2015, Interagency Working Group on Social Cost of Carbon, 2015).	€
CARBONO ALMACENADO	Valor social del carbono definido (US Environmental Protection Agency 2015, Interagency Working Group on Social Cost of Carbon, 2015).	€/año
PRODUCCIÓN DE OXIGENO	No disponible metodología de valoración	-
CAPTACIÓN DE LA CONTAMINACIÓN	Programa de Análisis y Mapeo de Beneficios Ambientales de la Agencia de Protección Ambiental (BenMAP) (Nowak et al 2014)	€/año
DISMINUCIÓN DE ESCORRENTÍA	Valores promedio de la Serie de Guías Comunitarias de Árboles del Servicio Forestal de los Estados Unidos (McPherson et al., 1999; 2000; 2001; 2002; 2003; 2004; 2006a; 2006b; 2006c; 2007; 2010; Peper et al 2009)	€/año
AHORRO ENERGÉTICO	Se utilizan los precios actuales de mercado para Madrid para kWh y MBTU.	€/año,

Tabla 6. Resumen de los métodos de cuantificación de los servicios ecosistémicos incluidos en este proyecto.

A continuación, se describen con más detalle los métodos para la valoración económica de cada uno de los distintos servicios ecosistémicos incluidos en este proyecto:

Secuestro y almacenamiento de carbono:

El almacenamiento de carbono y los valores de secuestro de carbono calculados con el modelo i-Tree se basan en el valor social del carbono definido para los Estados Unidos (US Environmental Protection Agency 2015, Interagency Working Group on Social Cost of Carbon 2015).



Eliminación de la contaminación:

En los informes emitidos por i-Tree Eco, el valor por defecto de la eliminación de la contaminación del aire se calcula sobre la base de la incidencia local de efectos adversos sobre la salud y los costos medios nacionales de Estados Unidos. El número de efectos adversos para la salud y el valor económico asociado se calcula para el ozono, el dióxido de azufre, el dióxido de nitrógeno y las partículas de menos de 2,5 micras y de menos de 10 micras utilizando datos del Programa de Análisis y Mapeo de Beneficios Ambientales de la Agencia de Protección Ambiental (BenMAP) (Nowak et al 2014). Para calcular el valor de la eliminación de monóxido de carbono (Murray et al 1994) se utilizan los costos medios nacionales en Estados Unidos.

Disminución de la escorrentía.

El valor de la escorrentía evitada se ha basado en valores promedio de la Serie de Guías Comunitarias de Árboles del Servicio Forestal de los Estados Unidos (McPherson et al., 1999; 2000; 2001; 2002; 2003; 2004; 2006a; 2006b; 2006c; 2007; 2010; Peper et al 2009). Para este análisis, el valor de escorrentía evitado se calcula sobre la base del precio de 2,072 € por m³.

Ahorro energético.

Para calcular el valor monetario del ahorro de energía, se han utilizado los precios actuales de mercado de Madrid para kWh y MBTU. El valor de ahorro de energía se ha calculado sobre la base de los precios locales de 0,30 € por kWh y 1465 € por MBTU.

Valor Estructural

El valor estructural de un árbol hace referencia a el valor de un árbol basado en el propio recurso físico, por ejemplo, el coste de tener que reemplazar un árbol con un árbol similar, por lo que también se conoce como valor de reposición o reemplazo.

Existen diversas metodologías de valoración para calcular el valor estructural del arbolado urbano que varían según el país o zona geográfica. Los más ampliamente utilizados y con apoyo en legislación y reconocidos en tribunales son el método CAVAT en Reino Unido (Doick et al. 2018), el método español de la Norma Granada (AEPJP 2007) o el método CTLA (2000).

En este estudio, los valores estructurales se basaron en los procedimientos de valoración del Council of Tree and Landscape Appraisers Method de los Estados Unidos (CTLA, 2000) que utiliza las especies de árboles, el diámetro, la condición y la información de localización (Nowak et al 2002a, 2002b).

Se ha elegido este método porque permite su adaptación para el cálculo de gran número de árboles. No se ha utilizado el método de la Norma Granada, de aplicación en España, por dos motivos: la complejidad de su aplicación debido al gran número de variables a recopilar por

Información de Firmantes del Documento



FERNANDO MORAN ORTIZ DE SOLORZANO - ARQUITECTO SUPERIOR
MONICA CID RUSIÑOL - TECNICO SUPERIOR
TERESA SANCHEZ FAYOS CALABUIG - CONSEJERA TECNICA
ROSA MARIA SANZ MUÑOZ DE LAS NAVAS - JEFE DE SERVICIO
SILVIA VILLACAÑAS BEADES - DIRECTORA GENERAL DE PLANIFICACION ESTRATEGICA
URL de Verificación: https://csv.madrid.es/VECSV_WBCONSULTA/VerificarCove.do

Fecha Firma: 23/03/2023 11:23:06
Fecha Firma: 23/03/2023 11:51:21
Fecha Firma: 23/03/2023 11:56:39
Fecha Firma: 23/03/2023 12:03:52
Fecha Firma: 23/03/2023 12:08:01
CSV : 40J2HKVQEC20LK4K



PLAN ESPECIAL DE PROTECCIÓN Y MEJORA DE LA INFRAESTRUCTURA VERDE
BOSQUE METROPOLITANO DE MADRID | LOTE 3

DOCUMENTO IV. MEMORIA VIABILIDAD Y SOSTENIBILIDAD ECONÓMICA

ejemplar y el que en su última versión incorpora servicios ecosistémicos en su fórmula, con lo que se habría incurrido en un problema de doble contabilidad al valorar por dos metodologías valores de los servicios ecosistémicos.

El valor estructural se calcula como la suma de los valores de los árboles individuales de cada especie:

$$\text{Valor estructural Bosque Metropolitano} = \sum (\text{Valor árbol maduro especie } i \times n^{\circ} \text{ de árboles especie } i)$$

Unidades de Trabajo

El cálculo de los servicios ecosistémicos de Bosque Metropolitano, así como el cálculo de su valor estructural se ha realizado a través de lo que se han denominado “unidades de cálculo” en base a los datos medios por hectárea del número de pies de cada una de las especies presentes en cada formación o tipología dentro del proyecto.

		LOCALIZACIONES			
		VIARIO CERCA EDIFICIO	VIARIO LEJOS EDIFICIO	PARQUE/FORESTAL CERCA EDIFICIO	PARQUE/FORESTAL LEJOS EDIFICIO
TIPOLOGÍA BOSQUE METROPOLITANO	DEHESA	no	no	X	X
	BOSQUE MIXTO	X	X	X	X
	MATORRALES Y HERBÁCEAS	no	X	X	X
	BOSQUE HÚMEDO	no	no	X	X
	ESPACIO VERDE URBANO	X	X	X	X
	BOSQUE DE TRANSICIÓN	no	no	X	X
	BOSQUE DE FRONTERA	X	X	X	X
	BOSQUE PRODUCTIVO	no	no	X	X

Tabla 7. Matriz de unidades de cálculo: combinación entre las tipologías de vegetación de Bosque Metropolitanos y las localizaciones.

Para este estudio se han definido un total de 23 unidades de cálculo que se han obtenido mediante la combinación de las distintas tipologías de distribución de la vegetación y las localizaciones con las que trabaja el modelo de SERENA. Las unidades de cálculo modelizadas se encuentran representadas en la matriz de la tabla 7 y representan las diferentes formaciones vegetales.

Información de Firmantes del Documento



FERNANDO MORAN ORTIZ DE SOLORZANO - ARQUITECTO SUPERIOR
MONICA CID RUSIÑOL - TECNICO SUPERIOR
TERESA SANCHEZ FAYOS CALABUIG - CONSEJERA TECNICA
ROSA MARIA SANZ MUÑOZ DE LAS NAVAS - JEFE DE SERVICIO
SILVIA VILLACAÑAS BEADES - DIRECTORA GENERAL DE PLANIFICACION ESTRATEGICA
URL de Verificación: https://csv.madrid.es/VECSV_WBCONSULTA/VerificarCove.do

Fecha Firma: 23/03/2023 11:23:06
Fecha Firma: 23/03/2023 11:51:21
Fecha Firma: 23/03/2023 11:56:39
Fecha Firma: 23/03/2023 12:03:52
Fecha Firma: 23/03/2023 12:08:01
CSV : 40J2HKVQEC20LK4K



2.1.4.2 Resumen de Valoración de los Servicios Ecosistémicos Proyecto Bosque Metropolitano

Los resultados obtenidos en este estudio son los datos de la cuantificación de cada uno de los servicios ecosistémicos y de su valoración económica para cada una de las tipologías de formación vegetal del proyecto de Bosque Metropolitano y las unidades de trabajo y el cálculo de su valor estructural. Los servicios ecosistémicos se calculan para una hectárea tipo, en función de la composición en especies de cada formación vegetal y teniendo en cuenta la densidad y número de pies objetivo a conseguir en el Bosque Metropolitano maduro (edad estimada 30 años). Los valores por hectárea podrán ser multiplicados por la extensión final ejecutada o a ejecutar de cada una de las formaciones vegetales para poder obtener así los datos del proyecto en su totalidad.

La evaluación se ha abordado para el conjunto del ámbito espacial de la Infraestructura verde Bosque Metropolitano, con el detalle correspondiente a cada uno de los lotes en los que se articula y distinguiendo los dos escenarios ya enunciados: Óptimo y Desfavorable y en relación con los servicios ecosistémicos calculados en aplicación del Método Serena.

ESCENARIO ÓPTIMO							
1.- SERVICIOS ECOSISTEMICOS DEL BOSQUE DE LAS NUEVAS PLANTACIONES							
	INCREMENTO DE LA MASA FORESTAL PROPUESTA(ha)	CARBONO ALMACENADO (Tn)	SECUESTRO DE CARBONO (Tn año)	CAPTACION TOTAL DE CONTAMINACIÓN (g año)	TOTAL ENERGIA AHORRADA (kwh año)	PRODUCCION DE OXIGENO (kg año)	DISMINUCION DE ESCORRENTIA (m³ año)
LOTE 1	523,50	69.330,15	4.157,96	58.425.494,90	210.567,24	11.068.557,27	15.745,84
LOTE 2	750,39	191.086,61	9.894,54	141.782.249,76	388.851,45	26.355.598,05	35.580,37
LOTE 3	1.510,60	346.299,57	18.609,39	345.579.518,74	524.169,71	49.590.939,42	97.562,04
LOTE 4	589,99	121.604,06	6.646,51	87.226.717,81	203.948,71	17.692.214,53	21.819,14
LOTE 5	617,21	119.662,54	6.427,25	112.986.570,56	208.256,20	17.128.798,20	31.743,33
TOTAL	3.991,70	847.982,93	45.730,65	746.000.551,76	1.535.793,31	121.836.107,48	202.450,72

ESCENARIO PROMEDIO							
1.- SERVICIOS ECOSISTEMICOS DEL BOSQUE DE LAS NUEVAS PLANTACIONES							
	INCREMENTO DE LA MASA FORESTAL PROPUESTA (ha)	CARBONO ALMACENADO (Tn)	SECUESTRO DE CARBONO (Tn año)	CAPTACION TOTAL DE CONTAMINACIÓN (g año)	TOTAL ENERGIA AHORRADA (kwh año)	PRODUCCION DE OXIGENO (kg año)	DISMINUCION DE ESCORRENTIA (m³ año)
LOTE 1	523,50	53.710,34	3.508,71	47.000.941,90	96.427,18	9.353.723,75	12.044,11
LOTE 2	750,39	123.839,54	8.253,13	110.472.868,92	239.218,31	21.978.319,85	24.763,44
LOTE 3	1.510,60	248.408,81	14.961,86	254.793.555,29	339.023,02	39.877.022,30	67.469,30
LOTE 4	589,99	79.143,28	5.597,48	69.206.499,18	119.456,16	14.895.316,43	15.645,01
LOTE 5	617,21	85.974,24	5.222,68	85.262.732,02	120.804,01	13.921.223,50	22.647,26
TOTAL	3.991,70	591.076,22	37.543,86	566.736.597,31	914.928,68	100.025.605,84	142.569,13

Resumen Valoración:

ESCENARIO ÓPTIMO			
2.- VALOR ECONÓMICO DE LOS SERVICIOS ECOSISTEMICOS DEL BOSQUE			
	SERVICIOS ECOSISTÉMICOS (€/año)	CARBONO ALMACENADO (€)	VALOR ESTRUCTURAL (€)
LOTE 1	1.526.065,92	11.138.432,98	326.582.558,12
LOTE 2	3.637.666,76	30.700.335,48	826.387.721,72
LOTE 3	7.838.476,81	55.453.904,60	1.769.989.970,51
LOTE 4	2.315.591,01	19.536.943,44	541.509.105,17
LOTE 5	2.636.491,76	19.224.818,59	604.432.116,43
TOTAL	17.954.292,26	136.054.435,09	4.068.901.471,95



Información de Firmantes del Documento



ESCENARIO PROMEDIO			
2.- VALOR ECONÓMICO DE LOS SERVICIOS ECOSISTEMICOS DEL BOSQUE			
	SERVICIOS ECOSISTÉMICOS (€/año)	CARBONO ALMACENADO (€)	VALOR ESTRUCTURAL (€)
LOTE 1	1.250.038,01	8.794.147,93	268.995.357,05
LOTE 2	2.966.433,36	19.983.855,29	666.739.375,77
LOTE 3	6.255.257,76	40.248.433,02	1.412.986.468,60
LOTE 4	1.914.605,37	12.983.267,84	436.634.101,66
LOTE 5	2.122.610,68	14.073.502,44	483.763.021,04
TOTAL	14.508.945,19	96.083.206,51	3.269.118.324,13

2.2 VALORACIÓN DE RETORNOS

El cuarto componente a tener en cuenta a la hora de realizar una adecuada ponderación de los costes y de los beneficios corrientes que supone el proyecto del Bosque Metropolitano serán otros retornos, otras externalidades de tipo económico y concomitantes con el desarrollo e implementación de la actuación que tendrá una serie de repercusiones que deberán ser consideradas.

Si bien no resulta posible abordar en este momento una cuantificación de estos posibles retornos con la precisión necesaria, si se entiende necesario identificar las áreas de generación de los mismos, incorporando elementos de análisis y referencias que permitan situar el potencial del proyecto de la Infraestructura Verde Bosque Metropolitano.

En una primera aproximación se identifican como posibles áreas de generación de retornos las siguientes:

1. Generación de Empleo.
2. Mejora de la Salud de las Personas.
3. Capacidad de Atracción de Eventos y Turismo.

2.2.1 Generación de Empleos Directos e Indirectos

Es evidente que la ejecución de un proyecto de la envergadura y alcance que implica la Infraestructura Verde Bosque Metropolitano tendrá un impacto sobre el empleo tanto en la fase de "construcción" de la infraestructura -ejecución de las actuaciones forestales, red viaria y de caminos, conectores y equipamientos- como en la de puesta en carga y funcionamiento de la misma: gestión, conservación y explotación.

En términos globales, el dato relevante que se puede tomar en consideración a la hora de realizar una estimación del impacto del proyecto en la generación de empleo sería la cuantía de la inversión prevista y la relación inversión pública/inversión privada; ya que la correlación entre inversión en infraestructuras y creación de empleo está ampliamente documentada.

Información de Firmantes del Documento



FERNANDO MORAN ORTIZ DE SOLORZANO - ARQUITECTO SUPERIOR
MONICA CID RUSIÑOL - TECNICO SUPERIOR
TERESA SANCHEZ FAYOS CALABUIG - CONSEJERA TECNICA
ROSA MARIA SANZ MUÑOZ DE LAS NAVAS - JEFE DE SERVICIO
SILVIA VILLACAÑAS BEADES - DIRECTORA GENERAL DE PLANIFICACION ESTRATEGICA
URL de Verificación: https://csv.madrid.es/VECSV_WBCONSULTA/VerificarCove.do

Fecha Firma: 23/03/2023 11:23:06
Fecha Firma: 23/03/2023 11:51:21
Fecha Firma: 23/03/2023 11:56:39
Fecha Firma: 23/03/2023 12:03:52
Fecha Firma: 23/03/2023 12:08:01
CSV : 40J2HKVQEC20LK4K



40J2HKVQEC20LK4K

Se han tomado como ejemplos de referencia para esta aproximación al potencial de generación de empleo del Proyecto Bosque Metropolitano, los siguientes datos y estudios:

- El Informe "*Impacto económico de las infraestructuras viarias de la Ciudad de Madrid*" elaborado por el Grupo de economía del transporte y las infraestructuras de la Universidad Complutense de Madrid para el Área de Gobierno de Economía y Participación Ciudadana del Ayuntamiento de Madrid, que analiza las inversiones realizadas por el Ayuntamiento de Madrid en el periodo comprendido entre 2003 y 2012 y su impacto en la generación de empleo como consecuencia de una inversión de 3.742.991.400€

Tabla 7 Efectos sobre el empleo y el Valor Añadido de la Comunidad de Madrid de las inversiones del Ayuntamiento de Madrid 2003-2012

	Empleo (puestos de trabajo)	Valor añadido a precios básicos (miles de euros)
A, B Agricultura, ganadería, caza...	262	2.583,6
C, E Energía y minería	259	41.690,3
D Industria manufacturera	6.481	264.868,5
F Construcción	29.818	1.297.790,5
G Comercio, venta y reparación de vehículos	5.811	211.177,6
H Hostelería	2.928	64.209,7
I Transporte, almacenamiento y comunicaciones	1.600	97.196,3
J Intermediación financiera	1.173	142.206,2
K Actividades inmobiliarias y alquileres; servicios empresariales	5.635	520.939,2
L Administración pública, defensa y seguridad social	0	0
M Educación	941	29.649,9
N Actividades sanitarias y veterinarias, servicios sociales	1.077	30.577,3
O, P Servicios prestados a la comunidad; servicios personales	4.768	111.092,6
Total	60.754	2.813.981,8

- Estudio realizado por el Instituto Universitario de Investigación Klein de la Universidad Autónoma de Madrid en relación con el proyecto Madrid Distrito Castellana Norte, se calcula que los 25.197 millones de euros estimados como inversión a realizar (de los que 9.256 millones corresponden a fondos públicos) generarán, en toda la Comunidad de Madrid, en torno a 296.122 puestos de trabajo, 149.622 durante la Fase de Construcción y 146.500 en la Fase de Actividad.
- En relación con la misma actuación, el estudio elaborado por la Subdirección General de Análisis Socioeconómico de la Dirección General de Economía y Sector Público "Madrid Nuevo Norte - Análisis de Impacto", publicado en 2018, pone de relevancia la elevada correlación que existe entre el incremento del Valor Añadido Bruto y el aumento neto de afiliados a la Seguridad Social, con un valor de 0,788, tal y como se puede apreciar en la siguiente tabla:

Información de Firmantes del Documento



FERNANDO MORAN ORTIZ DE SOLORZANO - ARQUITECTO SUPERIOR
MONICA CID RUSIÑOL - TECNICO SUPERIOR
TERESA SANCHEZ FAYOS CALABUIG - CONSEJERA TECNICA
ROSA MARIA SANZ MUÑOZ DE LAS NAVAS - JEFE DE SERVICIO
SILVIA VILLACAÑAS BEADES - DIRECTORA GENERAL DE PLANIFICACION ESTRATEGICA
URL de Verificación: https://csv.madrid.es/VECSV_WBCONSULTA/VerificarCove.do

Fecha Firma: 23/03/2023 11:23:06
Fecha Firma: 23/03/2023 11:51:21
Fecha Firma: 23/03/2023 11:56:39
Fecha Firma: 23/03/2023 12:03:52
Fecha Firma: 23/03/2023 12:08:01
CSV : 40J2HKVQEC20LK4K



40J2HKVQEC20LK4K

Correlación de las variables en el periodo 2000- 2016.

2000 - 2016	Poblacion	VAB	Afiliados	Productividad	Const. vivnda.	Precio vivnda.	Sup. oficinas
Poblacion	1	0,869	0,731	0,830	-0,249	0,629	0,804
VAB	0,869	1	0,788	0,962	-0,462	0,400	0,955
Afiliados	0,731	0,788	1	0,592	0,068	0,737	0,592
Productividad	0,830	0,962	0,592	1	-0,627	0,217	0,990
Const vivnda.	-0,249	-0,462	0,068	-0,627	1	0,529	-0,660
Precio vivnda.	0,629	0,400	0,737	0,217	0,529	1	0,178
Sup oficinas	0,804	0,955	0,592	0,990	-0,660	0,178	1

- En el artículo de investigación “El Impacto de los Fondos FEDER (2014-2020) en el Crecimiento y en el Empleo de las Regiones Españolas” (2016, Boscá, J., Escribá, J., Ferri, J. y Murgui, M.J, Universidad de Valencia), se estima que cada millón de euros de inversión suponen la creación neta de 9 puestos de trabajos.
- Publicación del Ministerio para la Transición Ecológica (2019) “Beneficios Económicos de la Red Natura 2000 en España”, con estimaciones como las siguientes:

Sector o actividad económica	Nº de empleos directos	Nº de empleos indirectos
Gestión directa	29.393	49.967
Turismo de naturaleza	125.427	312.313
Aprovechamientos del bosque	16.298	17.600
Aprovechamiento de los pastos	6.895	9.378
Agricultura dependiente de la polinización silvestre	5.550	7.560
Pesca marina	3.530	5.088

- Incluso en momentos de recesión económica, en 2011 se calculaba que un incremento de la FBCF (inversión) en Construcción en un 10% podría provocar un aumento en el empleo en la Ciudad de Madrid en este sector de actividad de un 2,7%, con una elasticidad estimada es de 0,24, según publicaba el *Barómetro de Empleo de la Ciudad de Madrid* del tercer trimestre de 2011.

Esta positiva relación inversión en infraestructuras /generación de empleo, en el caso del proyecto Bosque Metropolitano vendría reforzada si tenemos en cuenta los sectores de actividad en los que se produciría con un importante peso del denominado Empleo Verde: gestión y tratamiento de residuos, energías renovables, agricultura y ganadería ecológica, gestión de espacios naturales ; gestión de zonas forestales; I+D+I ambiental y Tercer Sector.

Información de Firmantes del Documento



40J2HKVQEC20LK4K

Tomando como cifra de referencia 11 empleos cada millón de euros de inversión, que se deduce como valor medio de las referencias analizadas, y considerando una inversión anual en el Bosque Metropolitano de 65 Mill €, se podría estimar en torno a 715 empleos/año el empleo que podría generar la inversión del Bosque metropolitano. Lo cual, cuantificado en términos de aportaciones a la seguridad social, considerando una media de 7.122€/año de aportación con el salario medio de la Comunidad de Madrid (25.165 €/año), se podía valorar económicamente en 5.092.230 €/año la generación de empleo vinculado al proyecto. Esta es una primera estimación que se tratará de ir mejorando con el perfeccionamiento de la herramienta SERENA según avancen los trabajos de colaboración con la UPM, encargada de su desarrollo.

2.2.2 Mejora en la Salud de los Ciudadanos

La práctica de ejercicio físico y pasear por los parques y jardines, complementadas con los servicios ecosistémicos de regulación, en especial la amortiguación térmica, la fijación de contaminantes, etc., representan un sistema natural de salud, ya que disminuyen el número de personas que acuden al médico, la cantidad de medicamentos consumidos, de recaídas y de absentismo laboral, generando un importante ahorro económico en nuestros sistemas de salud pública.

El Bosque Metropolitano proveerá a los ciudadanos de Madrid de los SSEE relacionados con la mejora de su salud física y psicológica.

Un estudio realizado en el Reino Unido (Bird, W., (2004) Natural fit. Can green space and biodiversity increase levels of physical activity. Royal Society for the Protection of Birds.) estimó que si el 20% de la población que vive a menos de 2 km de un espacio verde lo usara para 30 minutos de actividad física por día cinco días a la semana, el ahorro para el Servicio Nacional de Salud podría ser de más de £ 1.8 millones (€ 2.7 millones). Teniendo en cuenta la población de 67,3 habitantes del Reino Unido esto podría arrojar un ratio de repercusión de 0,2€/habitante.

Otras fuentes incrementan el ratio hasta 9,2 €/persona. Así En el informe, "Biodiversity and the Benefits for Human Health" (La biodiversidad y los beneficios para la salud humana), Swiss Re Institute calcula el valor económico que puede suponer pasar tiempo en la naturaleza gracias a su contribución al bienestar físico y mental. La correlación es significativa: suponiendo que pasar tiempo en espacios verdes o bosques redujera el impacto de los problemas de salud mental en tan sólo un 1% de aquí a 2030, el ahorro económico anual global sería de hasta 60.000 millones de dólares, según Swiss Re. En el caso de las enfermedades cardiovasculares, el mismo escenario supondría un ahorro global de 10.000 millones de dólares anuales.

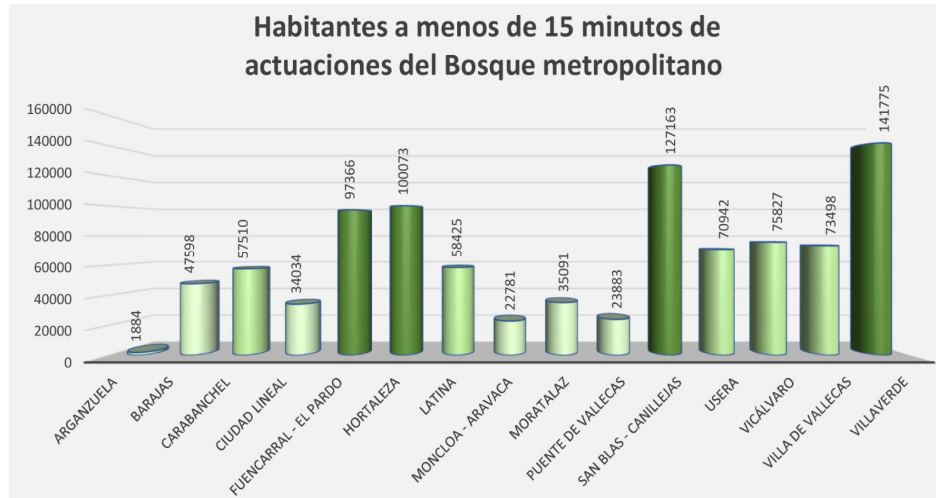
La población del municipio de Madrid residente a menos de 15 minutos andando del Bosque metropolitano se ha estimado en 968.150 habitantes, si aplicamos una repercusión en el gasto sanitario ratio de 9,2 €/persona, lo que supone un 0,78 % del gasto sanitario de la



Información de Firmantes del Documento



Comunidad de Madrid por habitante que se sitúa en 1.171€/hab y año , estaría arrojando la cifra de 8.906.980 € de ahorro anual en los costes sanitarios.



Salud física	Descripción	Bosque Metropolitano
Incidencia en el índice de masa corporal.	Se aprecia una reducción del índice de masa corporal y por tanto las enfermedades relacionadas con obesidad, diabetes...	✓
Incentivo a la actividad física.	La presencia de vegetación, el arbolado de alineación, etc, ofrecen una motivación extra para potenciar los paseos.	✓
Aumento de núm. horas al aire libre.	Un número creciente de estudios epidemiológicos indican que la presencia de características de las infraestructuras verdes aumenta el tiempo que se pasa al aire libre (Booth et al., 2000; Humpel et al., 2002; Humpel et al., 2004; Pikora et al., 2003).	✓
Percepción de zona saludable.	Varios estudios reportan un vínculo entre la abundancia de espacios verdes y la salud auto percibida de una muestra representativa de habitantes de un área determinada (de Vriens et al., 2003; Payne et al., 1998).	✓
Aumento de la longevidad.	El acceso a calles y espacios verdes transitables se asocia el aumento de la longevidad de las personas mayores en China (Takano et al., 2002; Tanaka et al., 1996).	✓
Enfermedades no transmisibles (ENT).	Reducción de la presión arterial y el índice de masa corporal (Orsega-Smith et al., 2004).	✓
	Un menor riesgo de accidente cerebrovascular (Wannamethee y Shaper, 1999), enfermedades cardiovasculares (Lee et al., 2001; Sesso et al., 1999; Wei et al., 1999) y la obesidad (Nielsen & Hansen, 007).	✓
	El contacto activo con la naturaleza, es decir, la caminata recreativa en un entorno natural, a diferencia de un entorno urbano, reduce significativamente la presión arterial (Hartig et al., 2003).	✓
	La vegetación también puede reducir el smog y otros contaminantes del aire directamente relacionados con enfermedades respiratorias como el asma (Abhijith et al., 2015; Akbari, 2002; Nowak et al., 2006; Nowak et al., 2014; Scott et al., 1998; Tallis et al., 2011).	✓
Golpes de Calor.	Mayor superficie de sombra, menor temperatura El calor excesivo presenta una variedad de riesgos para la salud, desde una hinchazón bastante benigna hasta un golpe de calor potencialmente fatal (Frumkin, 2002).	✓
	Mayor superficie de sombreado y la capacidad natural de las plantas para enfriar el aire en varios grados a través de la evapotranspiración (Pérez et al., 2011; Susca et al., 2011; Whitford et al., 2001).	✓
Movilidad y reducción de emisiones.	Alienta a las personas a hacer más ejercicio físico, viajando de manera más sostenible a pie o en bicicleta a través de espacios verdes, lo que tiene un beneficio adicional en la reducción de las emisiones de CO2 producidas por otros transportes (Moffat et al., 2010).	✓

Fuente: Elaboración propia.



Información de Firmantes del Documento

FERNANDO MORAN ORTIZ DE SOLORZANO - ARQUITECTO SUPERIOR
MONICA CID RUSIÑOL - TECNICO SUPERIOR
TERESA SANCHEZ FAYOS CALABUIG - CONSEJERA TECNICA
ROSA MARIA SANZ MUÑOZ DE LAS NAVAS - JEFE DE SERVICIO
SILVIA VILLACAÑAS BEADES - DIRECTORA GENERAL DE PLANIFICACION ESTRATEGICA
URL de Verificación: https://csv.madrid.es/VECSV_WBCONSULTA/VerificarCove.do

Fecha Firma: 23/03/2023 11:23:06
Fecha Firma: 23/03/2023 11:51:21
Fecha Firma: 23/03/2023 11:56:39
Fecha Firma: 23/03/2023 12:03:52
Fecha Firma: 23/03/2023 12:08:01
CSV : 40J2HKVQEC20LK4K



2.2.3 Mejora en la Capacidad de Atracción de Eventos

Es innegable el atractivo de la ciudad de Madrid como destino tanto de turismo de ocio como por motivos profesionales, por lo que una actuación como el Bosque Metropolitano repercutirá positivamente sobre este importante sector.

Sería muy difícil generar en el marco de este trabajo datos primarios sobre el impacto que tendrá el Bosque Metropolitano sobre incremento de viajeros por turismo en la Ciudad de Madrid o sobre el gasto de los visitantes, pero si podemos identificar, el ámbito de su contribución y realizar una primera aproximación.

Se entiende por turismo de naturaleza aquél que tiene como principales motivaciones la realización de actividades recreativas, de esparcimiento, interpretación, conocimiento o deportivas en el medio natural, así engloba un gran número de actividades realizadas en el medio natural como escenario principal y con la biodiversidad como recurso protagonista en mayor o menor grado. Este turismo de naturaleza puede agruparse tomando como referencia el fin principal de la visita y las actividades que se realizarían:

Turismo de naturaleza	Fin principal de la visita	Ejemplo de actividades
Turismo de esparcimiento en la naturaleza	Actividades recreativas y de esparcimiento en la naturaleza sin degradarla. No se especializan en el conocimiento y no usan expresamente los recursos naturaleza.	Picnic, rutas en vehículo por carretera, baño o esparcimiento pasivo.
Turismo activo deportivo en la naturaleza	Actividades deportivas que usan expresamente los recursos naturales sin degradarlos.	Senderismo, alpinismo, escalada, marcha a caballo, cicloturismo, esquí de fondo y travesía, rutas en quads o todoterrenos, piragüismo, barranquismo, submarinismo, rutas en barco, ala delta, globo aerostático, paracaidismo o vuelo sin motor.
Ecoturismo	Actividades de contemplación, disfrute o conocimiento del medio natural, con diferente grado de profundidad, y en la que se pueden realizar actividades físicas de baja intensidad sin degradar los recursos naturales.	Visitas guiadas, observación e interpretación de la naturaleza, observación de ciertas especies, fotografía, ecoturismo científico, actividades de educación ambiental.

En cuanto a la cuantificación de esta contribución del bosque metropolitano en términos de generación de ingresos, en este momento solo resulta posible una primera estimación atendiendo a algunos datos de relevancia que permitan valorar el potencial de generación de ingresos, partiendo de datos como los obtenidos de la publicación "Beneficios Económicos de la Red Natura 2000 en España", al que ya se ha aludido anteriormente, o de extrapolaciones de datos de otros estudios sectoriales como los visitantes a Parques Nacionales.

Así, se han considerado las magnitudes que se obtienen de los visitantes a Parques Nacionales de España y del gasto por turista en Madrid, para tener un orden de magnitud del potencial turístico del Bosque Metropolitano, siendo conscientes de que se trata de una cifra muy optimista ya que el ámbito del proyecto una vez desarrollado no tendrá el interés paisajístico y ambiental de la red de parques naturales. Se ha ponderado en un 0,50 el interés respecto de un parque nacional, entendiendo que supondría un nuevo reclamo para el turista



Información de Firmantes del Documento



que puede combinar con la oferta cultural y de ocio que actualmente ofrece la ciudad de Madrid.

Si consideramos los visitantes a los Parques Nacionales de España que se estiman en 15-11 Millones de visitantes al año, siendo una red que cuenta con una extensión de 405.000 Has, se puede deducir un ratio de 37 visitas/Ha de espacio protegido.

Este ratio multiplicado por 0,5 como factor de ponderación aplicado a la superficie del Bosque metropolitano estaría arrojando un valor potencial de 25.925 visitas /anuales por turismo de naturaleza.

Si consideramos que el gasto por visitante en Madrid es de 300 €, esta cifra podrían arrojar un incremento de 7.777.500 € que podría generar el proyecto del Bosque por atracción de turismo a la ciudad de Madrid.

En suma, pese a las diferencias existentes entre los espacios de la Red Natura 2000 y la infraestructura verde del Bosque Metropolitano, el turismo de naturaleza, en sus diversas acepciones, constituye un nicho de mercado nada desdeñable y al que se debe prestar una especial atención dada su tendencia al alza, que entendemos se verá reforzada.

Tabla 1. Evolución histórica de la demanda de turismo rural en España según los principales orígenes de la UE.

	Total		Residentes España		Extranjeros		Alemania		Francia		Países Bajos		Reino Unido	
	Viajeros	Pernoct.	Viajeros	Pernoct.	Viajeros	Pernoct.	Viajeros	Pernoct.	Viajeros	Pernoct.	Viajeros	Pernoct.	Viajeros	Pernoct.
2009	2.714.263	7.920.437	2.448.871	6.662.791	265.392	1.257.646	80.356	492.554	40.303	165.164	16.553	76.948	41.208	187.870
2010	2.647.372	7.615.987	2.360.605	6.342.613	286.767	1.273.374	83.428	487.578	44.666	149.969	15.497	76.841	52.630	213.107
2011	2.715.987	7.696.369	2.378.592	6.158.920	337.395	1.537.449	101.046	577.937	54.489	213.867	20.722	109.662	55.166	248.087
2012	2.670.368	7.527.374	2.280.035	5.797.760	390.333	1.729.614	113.058	659.663	60.830	213.551	26.774	154.892	66.801	282.071
2013	2.509.509	6.938.029	2.109.477	5.228.255	400.032	1.709.774	113.936	629.303	62.068	220.394	29.407	143.117	72.245	296.295
2014	2.822.947	7.750.576	2.356.660	5.817.490	466.287	1.933.086	120.621	677.028	72.844	259.680	32.437	148.011	80.447	327.976
2015	3.264.187	8.825.067	2.713.329	6.674.539	550.858	2.150.528	144.248	698.862	84.426	301.392	40.484	192.980	91.020	372.270
2016	3.599.289	9.848.921	2.940.825	7.284.557	658.464	2.564.364	156.977	786.204	92.131	329.217	52.969	248.937	113.531	456.823

INE 2017. Encuesta de ocupación en alojamientos de turismo rural. Agrupados por años.

2.3 SUFICIENCIA Y ADECUACIÓN DEL SUELO

Dentro del informe de sostenibilidad económica regulado por el Real Decreto Legislativo 7/2015, se incluye la ponderación de la "suficiencia y adecuación del suelo destinado a usos productivos" (Art. 22.4).

A falta de mayor concreción del texto legislativo, y en ausencia de normativa reglamentaria de desarrollo, cabe considerar que se pretende que las propuestas de ordenación urbanística tengan en cuenta la previsión del suelo necesario para la actividad económica, en cuantía suficiente para generar empleo a la población prevista en el crecimiento de las ciudades, generando así un desarrollo territorial más equilibrado social y económicamente, favoreciendo la proximidad entre los distintos usos: residencial, productivo, cultural, asistencial, ocio etc.

Se trata de garantizar en el diseño y planificación de los crecimientos urbanos una adecuada mezcla de usos que redunde en una calidad de vida y se potencia la posibilidad del desarrollo de la actividad personal en un entorno de cierta proximidad. Con ello, además, se disminuye la movilidad inducida, con la consiguiente reducción tanto del número de desplazamientos forzados como su distancia, de manera que se facilita la generación de modelos de movilidad



Información de Firmantes del Documento



40J2HKVQEC20LK4K

sostenible: peatonal, bicicleta, transporte público, etc., con los consiguientes impactos sobre el medio ambiente y la calidad de vida de los ciudadanos.

El vigente Plan General de Ordenación Urbana de Madrid, en el que se enmarca este Plan Especial, ordena y prevé suelo destinado a actividades económicas, industrial y terciario en sus distintas categorías, para su producción y desarrollo de forma paralela a la del suelo residencial en los nuevos desarrollos urbanísticos, equilibrando la composición y variedad de los usos en una proporción variable según el alcance del desarrollo propuesto, su encuadre en la trama urbana y, por supuesto, la clase y categoría de suelo sobre la que se proyecte.

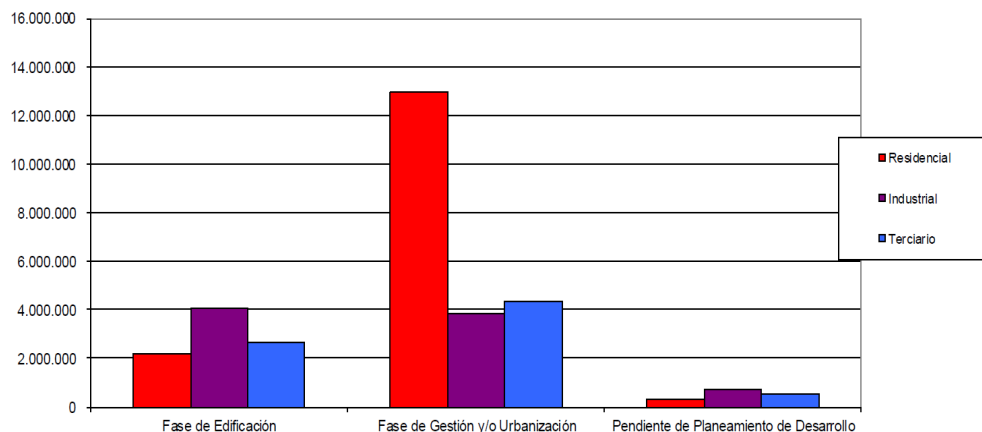
En la actualidad, los datos de superficie calificada y edificabilidad remanente para estos usos productivos, y su relación con el uso residencial, según el Informe Unificado de Estado de Desarrollo y Remanente de Edificabilidad de los ámbitos de ordenación vigente en el municipio de Madrid, son a fecha 1 de enero de 2021:

CUADRO RESUMEN EDIFICABILIDAD REMANENTE

Clasificación por Niveles de Desarrollo Urbanístico

Nivel de desarrollo	Viviendas		Edificabilidad							
	Número	%	Residencial (m2)	%	Colectiva	Unifamiliar	Industrial (m2)	%	Terciario (m2)	%
Fase de Edificación	20.464	13	2.202.784	14	1.893.155	341.300	4.068.337	47	2.640.739	35
Fase de Gestión y/o Urbanización	128.759	84	12.973.729	84	12.900.324	73.405	3.824.345	45	4.362.225	58
Pendiente de Planeamiento de Desarrollo	3.275	2	327.766	2	Sin Datos de Planeamiento		686.103	8	521.293	7
TOTAL MUNICIPAL	152.498	100	15.504.279	100	-	-	8.578.785	100	7.524.257	100

EDIFICABILIDAD REMANENTE



Información de Firmantes del Documento



FERNANDO MORAN ORTIZ DE SOLORZANO - ARQUITECTO SUPERIOR
 MONICA CID RUSIÑOL - TECNICO SUPERIOR
 TERESA SANCHEZ FAYOS CALABUIG - CONSEJERA TECNICA
 ROSA MARIA SANZ MUÑOZ DE LAS NAVAS - JEFE DE SERVICIO
 SILVIA VILLACAÑAS BEADES - DIRECTORA GENERAL DE PLANIFICACION ESTRATEGICA
 URL de Verificación: https://csv.madrid.es/VECSV_WBCONSULTA/VerificarCove.do

Fecha Firma: 23/03/2023 11:23:06
 Fecha Firma: 23/03/2023 11:51:21
 Fecha Firma: 23/03/2023 11:56:39
 Fecha Firma: 23/03/2023 12:03:52
 Fecha Firma: 23/03/2023 12:08:01
 CSV : 40J2HKVQEC20LK4K



En el marco de la propuesta de ordenación del presente Plan Especial se trataría de analizar si su puesta en carga supone un cambio significativo o altera el suelo calificado para uso residencial y para usos productivos afectando al equilibrio existente

En este punto, nuevamente hay que señalar que la propuesta de Plan Especial tiene por objeto la configuración y ordenación de la Infraestructura Verde Bosque Metropolitano en el ámbito del denominado Lote 3, no alterando la situación de equilibrio existente entre aprovechamientos y usos residenciales y/o de actividad económica que requieran de medidas de compensación y por tanto, se puede considerar procedente en cuanto a la suficiencia y adecuación del suelo destinado a usos productivos.

No obstante, el contenido "neutral" en cuanto al equilibrio suelo residencial/suelo productivo, y sin bien la propuesta del Plan Especial no incorpora nuevas calificaciones para usos de actividad económica, ha de resaltarse su potencial efecto positivo en la reactivación de ciertos usos productivos y en la generación de empleo.

Así, la nueva regulación de usos pormenorizados en el ámbito del denominado parque Periurbano pueda suponer una reactivación de los usos agrícolas del Suelo No Urbanizable y, una potenciación de la actividad económica ligada a los mismos.

El programa de usos previstos para los equipamientos proyectados en el ámbito del Plan Especial suponen una importante aportación como motores de actividad, formación y visibilizarían nuevos usos productivos ligados al entrono periurbano poco explotado en el municipio de Madrid.

Del mismo modo, la concepción del bosque metropolitano en su conjunto como una gran infraestructura verde y el destino de amplias superficies de suelo a su configuración redundará en la generación de un significativo número de empleo verde., vinculado a la innovación sostenible, la protección ambiental, gestión de residuos, energías renovables, educación y consultoría ambientales, fabricación de nuevos materiales ,etc.

2.4 CONCLUSIONES

El presente Informe de Sostenibilidad Económica contiene una estimación de los gastos e ingresos corrientes que se prevé se producirán en el Ayuntamiento de Madrid derivados de la ejecución y mantenimiento de la propuesta del proyecto Bosque Metropolitano en su conjunto y en concreto del Plan Especial de Protección y Mejora de la Infraestructura Verde Bosque Metropolitano en el ámbito espacial del Lote 3.

Como se ha venido señalado en esta Memoria la propuesta de ordenación de este Plan Especial no implica aumento de edificabilidades lucrativas, elementos que suelen ser la base del origen de aumentos en la recaudación de tributos municipales (IBI, ICIO o IIVTNU), ni de población -base de calculo para la participación municipal en impuestos y tributos estatales (IRPF; IVA e Impuestos Especiales, Tránsferencias corrientes). Por ello, la previsión de ingresos corrientes generados por la propuesta se limita a los derivados de cánones de explotación y a las cuantías resultantes del Programa Madrid Compensa.



Información de Firmantes del Documento



40J2HKVQEC20LK4K

PLAN ESPECIAL DE PROTECCIÓN Y MEJORA DE LA INFRAESTRUCTURA VERDE
BOSQUE METROPOLITANO DE MADRID | LOTE 3

DOCUMENTO IV. MEMORIA VIABILIDAD Y SOSTENIBILIDAD ECONÓMICA

Asimismo hay que sumar el elevado volumen de externalidades positivas generadas, y en concreto las estimaciones resultantes de los cálculos de los denominados servicios ecosistémicos, con un importante impacto sobre el volumen de ingresos a considerar.

Si bien como se ha expuesto en apartado 2.1.3.1 Gastos de la presente memoria, el desarrollo del Plan especial reducirá los de gastos de conservación que se derivarían para la ciudad de Madrid de la puesta en carga de los nuevos desarrollos previstos en el PGOUM, arrojando un balance positivo de ahorro respecto al escenario sin Plan Especial, se va a realizar un balance neto entre los gastos de conservación de la infraestructura verde y los ingresos derivados de diferentes conceptos analizados, tanto para las arcas municipales, como de manera más global para el conjunto de la administración y de la economía de la ciudad de Madrid.

Así, el efecto global del Proyecto Bosque Metropolitano en lo que se refiere al balance entre ingresos y gastos corrientes sería el siguiente:

Gastos de conservación netos de la infraestructura verde:

MANTENIMIENTO ANUAL CON LA EJECUCIÓN DEL PLAN ESPECIAL						
	NUEVAS SUPERFICIES PARQUE PERIURBANO	NUEVAS SUPERFICIES CALIFICADAS ZV	SUPERFICIES AMBITOS PGOUM	SUPERFICIES TOTALES A MANTENER	MODULO DE MANTENIMIENTO PE €/m2	COSTE ANUAL EN EUROS PE
LOTE 1	4.981.200,00	0,00	188.827,00	5.170.027,00	1,20	6.204.032,40
LOTE 2	0,00	0,00	3.747.744,23	3.747.744,23	1,20	4.497.293,07
LOTE 3	2.901.000,00	1.604.636,02	9.891.569,11	14.397.205,13	1,20	17.276.646,15
LOTE 4	2.030.600,00	810.000,00	1.738.200,00	4.578.800,00	1,20	5.494.560,00
LOTE 5	918.500,00	313.800,00	4.796.670,51	6.028.970,51	1,20	7.234.764,62
TOTAL	10.831.300,00	2.728.436,02	20.363.010,85	33.922.746,87		40.707.296,24

Ingresos por servicios ecosistémicos, secuestro carbono y concesiones (Herramienta SERENA)

ESCENARIO ÓPTIMO			
VALOR ECONÓMICO DE LOS SERVICIOS ECOSISTEMICOS DEL BOSQUE			
ESCENARIO OPTIMO	SERVICIOS ECOSISTÉMICOS (€/ha año)	SECUESTRO DE CARBONO (€/año)	CANON DE CONCESIONES
LOTE 1	1.526.065,92	353.001,60	56.670,00
LOTE 2	3.637.666,76	841.035,90	18.972,00
LOTE 3	7.838.476,81	1.581.798,15	2.135.228,40
LOTE 4	2.315.591,01	564.953,35	2.803.253,37
LOTE 5	2.636.491,76	546.146,25	112.998,60
TOTAL	17.954.292,26	3.886.935,25	5.127.122,37
(A) TOTAL INGRESOS ANUALES			9.014.057,62
(B) TOTAL INGRESOS NETOS			26.968.349,88
(C) TOTAL INGRESOS NETOS Y EXTERNALIDADES			48.745.159,88

Información de Firmantes del Documento



FERNANDO MORAN ORTIZ DE SOLORZANO - ARQUITECTO SUPERIOR
MONICA CID RUSIÑOL - TECNICO SUPERIOR
TERESA SANCHEZ FAYOS CALABUIG - CONSEJERA TECNICA
ROSA MARIA SANZ MUÑOZ DE LAS NAVAS - JEFE DE SERVICIO
SILVIA VILLACAÑAS BEADES - DIRECTORA GENERAL DE PLANIFICACION ESTRATEGICA
URL de Verificación: https://csv.madrid.es/VECSV_WBCONSULTA/VerificarCove.do

Fecha Firma: 23/03/2023 11:23:06
Fecha Firma: 23/03/2023 11:51:21
Fecha Firma: 23/03/2023 11:56:39
Fecha Firma: 23/03/2023 12:03:52
Fecha Firma: 23/03/2023 12:08:01
CSV : 40J2HKVQEC20LK4K



PLAN ESPECIAL DE PROTECCIÓN Y MEJORA DE LA INFRAESTRUCTURA VERDE
BOSQUE METROPOLITANO DE MADRID | LOTE 3

DOCUMENTO IV. MEMORIA VIABILIDAD Y SOSTENIBILIDAD ECONÓMICA

ESCENARIO MÁS DESFAVORABLE/PROMEDIO			
VALOR ECONÓMICO DE LOS SERVICIOS ECOSISTEMICOS DEL BOSQUE			
ESCENARIO PROMEDIO	SERVICIOS ECOSISTÉMICOS (€/ha año)	SECUESTRO DE CARBONO (€/año)	CANON DE CONCESIONES
LOTE 1	1.250.038,01	298.240,35	56.670,00
LOTE 2	2.966.433,36	701.516,05	18.972,00
LOTE 3	6.255.257,76	1271758,10	2.135.228,40
LOTE 4	1.914.605,37	475.785,80	2.803.253,37
LOTE 5	2.122.610,68	443.927,80	112.998,60
TOTAL	14.508.945,18	1.919.470,00	5.127.122,37
(A) TOTAL INGRESOS ANUALES			7.046.592,37
(B) TOTAL INGRESOS NETOS			21.555.537,55
(C) TOTAL INGRESOS NETOS Y EXTERNALIDADES			43.332.347,55

Así cabe realizar un balance entre ingresos y gastos, considerando unos gastos netos de conservación estimados en 40,96 Mill €/año y tres escenarios diferentes:

- (A) ingresos municipales por canon de equipamientos y venta de derechos de emisión
- (A) + SSEE sumando al anterior el cómputo global de servicios ecosistémicos por reducción de contaminación, energía ahorrada en edificios, producción de oxígenos y reducción de escorrentía
- (A) +SSEE+EXT sumando al anterior otras externalidades para las que se ha realizado una estimación muy somera como turismo y gastos en salud o generación de empleo y que se ha estimado en 21,77 Mill €

	Presupuesto estimado	Balance Ayuntamiento de Madrid	Balance neto	Balance Neto +
Gastos de conservación	40.707.296,24 €			
Ingresos Municipales (A)	13.976.831,19 €	-26.730.465,05 €		
(A) +SSEE	31.931.293,45 €		-8.776.002,79 €	
(A) +SSEE	53.708.103,45 €			13.000.807,21 €

Cabe concluir que para las arcas municipales los gastos corrientes de la infraestructura verde se pueden estimar en 40,96 Mill €/año, en los próximos 20 años, que dicho incremento será posible compensarlo con los ingresos derivados del incremento de viviendas y superficie lucrativa de los nuevos desarrollos urbanísticos, según previsiones del PGOUM y sus instrumentos de desarrollo.

No obstante, considerando los servicios ecosistémicos que aporta la nueva infraestructura Bosque Metropolitano es posible pensar en un balance neto muy equilibrado entre ingresos y gastos.

Información de Firmantes del Documento



FERNANDO MORAN ORTIZ DE SOLORZANO - ARQUITECTO SUPERIOR
MONICA CID RUSIÑOL - TECNICO SUPERIOR
TERESA SANCHEZ FAYOS CALABUIG - CONSEJERA TECNICA
ROSA MARIA SANZ MUÑOZ DE LAS NAVAS - JEFE DE SERVICIO
SILVIA VILLACAÑAS BEADES - DIRECTORA GENERAL DE PLANIFICACION ESTRATEGICA
URL de Verificación: https://csv.madrid.es/VECSV_WBCONSULTA/VerificarCove.do

Fecha Firma: 23/03/2023 11:23:06
Fecha Firma: 23/03/2023 11:51:21
Fecha Firma: 23/03/2023 11:56:39
Fecha Firma: 23/03/2023 12:03:52
Fecha Firma: 23/03/2023 12:08:01
CSV : 40J2HKVQEC20LK4K



PLAN ESPECIAL DE PROTECCIÓN Y MEJORA DE LA INFRAESTRUCTURA VERDE
BOSQUE METROPOLITANO DE MADRID | LOTE 3

DOCUMENTO IV. MEMORIA VIABILIDAD Y SOSTENIBILIDAD ECONÓMICA

Así considerando los ingresos por canon de concesiones, venta de derechos de emisión, solo una parte reducida de servicios ecosistémicos derivados de la herramienta SERENA, el balance es negativo en -9,03 Mill €/año. Y en un escenario con otras externalidades que en estos momentos son difíciles de cuantificar de una manera precisa per si realizar una primera aproximación, como la atracción de turismo a la ciudad, la generación de empleo o las mejoras en la prevención de la salud de las personas sería un balance netamente positivo en términos económicos.

En el caso concreto de Plan Especial del Lote 3, los datos a considerar son los siguientes:

ESCENARIO ÓPTIMO			
VALOR ECONÓMICO DE LOS SERVICIOS ECOSISTEMICOS DEL BOSQUE			
ESCENARIO OPTIMO	SERVICIOS ECOSISTÉMICOS (€/ha año)	SECUESTRO DE CARBONO (€/año)	CANON DE CONCESIONES
LOTE 3	7.838.476,81	1.581.798,15	2.135.228,40
(A) TOTAL INGRESOS ANUALES			3.717.026,55
(B) TOTAL INGRESOS NETOS			11.555.503,36
(C) TOTAL INGRESOS NETOS Y EXTERNALIDADES			20.343.775,26

ESCENARIO OPTIMO			
	NUEVAS SUPERFICIES DE MANTENIMIENTO	MODULO DE MANTENIMIENTO €/m2	COSTE ANUAL €
LOTE 3	14.397.205,13	1,20	17.276.646,15
(D) TOTAL COSTES MANTENIMIENTO ANUALES			17.276.646,15 €
BALANCE SOSTENIBILIDAD ECONOMICA ING (A)- COSTE MANTENIMIENTO PLAN ESPECIAL (D)			-13.559.619,60 €
BALANCE SOSTENIBILIDAD ECONOMICA ING (B)- COSTE MANTENIMIENTO PLAN ESPECIAL (D)			-5.721.142,79 €
BALANCE SOSTENIBILIDAD ECONOMICA ING (C)- COSTE MANTENIMIENTO PLAN ESPECIAL (D)			3.067.129,11 €

Información de Firmantes del Documento



FERNANDO MORAN ORTIZ DE SOLORZANO - ARQUITECTO SUPERIOR
MONICA CID RUSIÑOL - TECNICO SUPERIOR
TERESA SANCHEZ FAYOS CALABUIG - CONSEJERA TECNICA
ROSA MARIA SANZ MUÑOZ DE LAS NAVAS - JEFE DE SERVICIO
SILVIA VILLACAÑAS BEADES - DIRECTORA GENERAL DE PLANIFICACION ESTRATEGICA
URL de Verificación: https://csv.madrid.es/VECSV_WBCONSULTA/VerificarCove.do

Fecha Firma: 23/03/2023 11:23:06
Fecha Firma: 23/03/2023 11:51:21
Fecha Firma: 23/03/2023 11:56:39
Fecha Firma: 23/03/2023 12:03:52
Fecha Firma: 23/03/2023 12:08:01
CSV : 40J2HKVQEC20LK4K



PLAN ESPECIAL DE PROTECCIÓN Y MEJORA DE LA INFRAESTRUCTURA VERDE
BOSQUE METROPOLITANO DE MADRID | LOTE 3

DOCUMENTO IV. MEMORIA VIABILIDAD Y SOSTENIBILIDAD ECONÓMICA

De los datos se obtiene que para las arcas municipales supondrá un incremento de coste anual de 17,27 Mill €/año en conservación y que el balance introduciendo las externalidades que generará la infraestructura verde será bastante equilibrado.

En base a todo lo expuesto a lo largo de este Informe, cabe concluir: **se pone de manifiesto la sostenibilidad económica del Plan Especial de Protección y Mejora de la Infraestructura Verde Bosque Metropolitano Lote 3.**



desarrollo
urbano

MADRID



75

Información de Firmantes del Documento



MADRID

FERNANDO MORAN ORTIZ DE SOLORZANO - ARQUITECTO SUPERIOR
MONICA CID RUSIÑOL - TECNICO SUPERIOR
TERESA SANCHEZ FAYOS CALABUIG - CONSEJERA TECNICA
ROSA MARIA SANZ MUÑOZ DE LAS NAVAS - JEFE DE SERVICIO
SILVIA VILLACAÑAS BEADES - DIRECTORA GENERAL DE PLANIFICACION ESTRATEGICA
URL de Verificación: https://csv.madrid.es/VECSV_WBCONSULTA/VerificarCove.do

Fecha Firma: 23/03/2023 11:23:06
Fecha Firma: 23/03/2023 11:51:21
Fecha Firma: 23/03/2023 11:56:39
Fecha Firma: 23/03/2023 12:03:52
Fecha Firma: 23/03/2023 12:08:01
CSV : 40J2HKVQEC20LK4K



3. ESTUDIO ECONÓMICO FINANCIERO Y MEMORIA DE VIABILIDAD

3.1 MARCO LEGAL

La obligatoriedad de redactar la Memoria de Viabilidad Económica (MVE) en la ordenación de las actuaciones sobre el medio urbano sean o no de transformación urbanística, se recoge específicamente en el artículo 22, punto 5 del Texto refundido de la Ley del Suelo y Rehabilitación Urbana (Real Decreto legislativo 7/2015 de 30 de octubre), sin que se disponga de normativa de desarrollo ni de concreción respecto de su posible contenido, ya que éste se recogía en los apartados a) a e) del propio artículo que fueron declaradas nulas por Sentencia del Tribunal Constitucional 143/2017, al considerar que dicho contenido tiene carácter de competencia autonómica de carácter exclusivo.

En cuanto a la legislación autonómica, ley 9/2001 del suelo de la CAM, cabe señalar que tanto el art. 49, relativo al contenido documental de los Planes Parciales, como el 52 sobre el de los Planes Especiales, no incorporan referencia alguna a la exigencia de un estudio de viabilidad que si se establece para el Planeamiento de carácter general.

No obstante, el contenido de dicho Estudio de Viabilidad y la obligatoriedad de su elaboración, ha sido reforzado por una amplia jurisprudencia del Tribunal Supremo que ha perfilado el alcance de los Estudios Económicos Financieros, remarcando su exigibilidad para todo tipo de instrumento de planeamiento con una necesaria descripción del importe de capital comprometido para su desarrollo y las fuentes de financiación disponibles.

A su vez, el Reglamento de Planeamiento (Real Decreto 2159/1978), contempla igualmente, en su artículo 77, la obligatoriedad del Estudio Económico Financiero como parte de los documentos en que se desarrollan las determinaciones que han de contener los Planes Especiales, desarrollando los puntos que lo integran que habrán de justificar el coste de las obras de urbanización y de implantación de servicios y la definición de las fuentes de financiación de dichas actuaciones.

Así, se redacta este **Informe de Viabilidad y Estudio Económico financiero** en respuesta a las exigencias del artículo 22.5 del Real Decreto Legislativo 7/2015, a las de la ley 9/2001 LSCM, junto con las determinaciones del Reglamento de Planeamiento de 1978, y las Recomendaciones de documentación técnica mínima de los instrumentos de planeamiento de la D.G. de Urbanismo de la CAM. Informe cuyo contenido se habrá de adaptar al propio del Plan Especial que se analizará en términos de viabilidad atendiendo a la singularidad de la propuesta, incluyendo

- **Identificación de los sujetos económicos participantes** y responsables de la ejecución de las previsiones del planeamiento propuesto.
- **Evaluación Económica de las actuaciones previstas:**
 - ✓ Evaluación Económica de las actuaciones previstas:
 - ✓ Fuentes de financiación para la puesta en marcha de la ordenación propuesta.

Información de Firmantes del Documento

FERNANDO MORAN ORTIZ DE SOLORZANO - ARQUITECTO SUPERIOR
MONICA CID RUSIÑOL - TECNICO SUPERIOR
TERESA SANCHEZ FAYOS CALABUIG - CONSEJERA TECNICA
ROSA MARIA SANZ MUÑOZ DE LAS NAVAS - JEFE DE SERVICIO
SILVIA VILLACAÑAS BEADES - DIRECTORA GENERAL DE PLANIFICACION ESTRATEGICA
URL de Verificación: https://csv.madrid.es/VECSV_WBCONSULTA/VerificarCove.do

Fecha Firma: 23/03/2023 11:23:06
Fecha Firma: 23/03/2023 11:51:21
Fecha Firma: 23/03/2023 11:56:39
Fecha Firma: 23/03/2023 12:03:52
Fecha Firma: 23/03/2023 12:08:01
CSV : 40J2HKVQEC20LK4K



- ✓ Identificación de Plazos y Fases en que se predeciblemente fueran a ejecutarse.
- **Rentabilidad:** en términos de beneficios producidos por la actuación en relación con los costes de inversión necesarios para ejecutar la propuesta de ordenación; incorporando para la estimación de esta rentabilidad los cálculos adecuados a las singulares características de la propuesta de este Plan Especial.
- **Sostenibilidad del modelo de utilización del territorio y desarrollo urbano adoptado,** así como su viabilidad en función de las capacidades de iniciativa y gestión y las posibilidades económicas, públicas y privadas, en el término municipal.

Por último, el presente Estudio da cumplimiento al principio de eficiencia en la asignación y utilización de los recursos públicos, recogido en el artículo 61 de las Bases de Ejecución del Presupuesto General del Ayuntamiento de Madrid para 2022, que establece la necesidad de valorar las repercusiones y efectos sobre los gastos e ingresos públicos de las disposiciones legales o reglamentarias y cualquier otro tipo de actuación, para el cumplimiento de los principios de estabilidad presupuestaria y sostenibilidad financiera.

3.2 SUJETOS ECONÓMICOS PARTICIPANTES

El presente Plan Especial de Protección y Mejora de la Infraestructura Verde Bosque Metropolitano (PEPMIV) de iniciativa pública, está promovido por el área de Gobierno de Desarrollo Urbano, estando justificado el ejercicio de la potestad de planificación planeamiento por la Administración Municipal en atención a los fines que la misma debe perseguir en aplicación del artículo 3.3 del TR de la Ley del Suelo y Rehabilitación Urbana de 30 de octubre de 2015 (TRLSyRU) y el artículo 33 de la Ley 9/2001 de 17 de julio de Suelo de la Comunidad de Madrid (en adelante LSCM).

El Plan Especial define pormenorizadamente la Infraestructura Verde Bosque Metropolitano, de acuerdo con el artículo 50 y siguientes de la LSCM, en cuyo apartado 50.1.a) establece como función específica más adecuada reconocida a los Planes Especiales: "la definición, ampliación o protección de cualesquiera elementos integrantes de las redes públicas de infraestructuras, equipamientos y servicios, así como la complementación de sus condiciones de ordenación con carácter previo para legitimar su ejecución".

Como se viene poniendo de manifiesto a lo largo de esta Memoria Económica el ámbito del Plan Especial incorpora diferentes clases y categorías de suelo, incluidos en distintos ámbitos de ordenación y gestión del vigente Plan General, con un distinto alcance de la propuesta de ordenación y grado de vinculación; sin alterar su régimen jurídico ni sus previsiones de gestión.

Así, el presente Plan Especial comprende suelos de titularidad pública y privada en distintos ámbitos de ordenación, suelos finalistas de intervención directa dada su titularidad municipal, y suelos cuya incorporación al Proyecto del Bosque Metropolitano en su conjunto



Información de Firmantes del Documento



PLAN ESPECIAL DE PROTECCIÓN Y MEJORA DE LA INFRAESTRUCTURA VERDE
BOSQUE METROPOLITANO DE MADRID | LOTE 3

DOCUMENTO IV. MEMORIA VIABILIDAD Y SOSTENIBILIDAD ECONÓMICA

y a su configuración en el ámbito del Lote 3, se ha de efectuar a través de instrumentos de ordenación y gestión, al margen de este Plan Especial.

En el epígrafe 1.3.3.3. *Resumen Propuesta Plan Especial* de esta Memoria Económica se detalla pormenorizadamente la propuesta del Plan Especial y su cuantificación económica.

En el siguiente cuadro se recogen los datos de estimación de costes en euros con indicación de los agentes responsables de su financiación en unidades de ordenación, dividido entre Juntas de Compensación, propietarios privados y Ayuntamiento de Madrid:

	PEC CAMINOS	PEC SERVICIOS	PEC EQUIPAMIENTOS	PEC REFORESTACIÓN	PEC CONECTORES	OBTENCIÓN DEL SUELO	TOTAL PEM	TOTAL PEC + IVA	TOTAL PEC PRIVADOS JUNTA DE COMPENSACIÓN	TOTAL PEC AYUNTAMIENTO
U01 SAN FERNANDO	2.989.704,96 €	338.556,49 €	0,00 €	1.514.054,16 €	0,00 €	0,00 €	3.362.952,71 €	4.842.315,61 €	4.842.315,61 €	0,00 €
U02 LOS CERROS	15.729.600,37 €	1.002.523,18 €	1.943.865,00 €	19.938.192,40 €	20.354.812,81 €	0,00 €	40.953.534,11 €	58.968.993,76 €	57.025.128,76 €	1.943.865,00 €
U03 LADRONES	227.741,90 €	542.415,95 €	0,00 €	1.498.294,58 €	0,00 €	0,00 €	1.575.423,59 €	2.268.452,43 €	2.268.452,43 €	0,00 €
U05 EL CANAVERAL	2.892.543,40 €	0,00 €	3.657.182,00 €	9.120.044,85 €	0,00 €	0,00 €	10.882.540,63 €	15.669.770,25 €	0,00 €	15.669.770,25 €
U07 LOS AHUJONES	7.818.297,67 €	0,00 €	1.943.865,00 €	13.807.467,61 €	0,00 €	0,00 €	16.364.876,87 €	23.563.786,21 €	21.619.921,21 €	1.943.865,00 €
U08 CORREDOR DE LOS MIGUELES	3.087.394,36 €	0,00 €	0,00 €	10.387.467,61 €	3.194.622,40 €	0,00 €	11.576.834,76 €	16.669.484,37 €	16.669.484,37 €	0,00 €
U09 LOS BERROCALES	5.639.472,50 €	0,00 €	1.943.865,00 €	16.241.728,48 €	33.112.671,94 €	0,00 €	39.542.841,81 €	56.937.737,92 €	54.993.872,92 €	1.943.865,00 €
U011.1 VALDECARROS FASE 4	6.077.011,53 €	0,00 €	0,00 €	9.198.697,13 €	23.351.023,86 €	0,00 €	26.825.982,72 €	38.626.732,52 €	38.626.732,52 €	0,00 €
U0 11.2 VALDECARROS FASE 6	11.618.550,87 €	0,00 €	4.072.037,20 €	37.595.937,21 €	17.851.081,63 €	0,00 €	49.404.546,78 €	71.137.606,91 €	67.065.569,71 €	4.072.037,20 €
U011.3 VALDECARROS FASE 8	1.254.976,55 €	0,00 €	0,00 €	4.234.188,95 €	28.606.116,88 €	0,00 €	23.678.923,80 €	34.095.282,38 €	34.095.282,38 €	0,00 €
U012 CORREDOR DE VALDECULEBRA	6.215.186,03 €	0,00 €	0,00 €	20.502.992,83 €	28.825.187,64 €	0,00 €	38.574.461,08 €	55.543.366,51 €	24.439.081,27 €	31.104.285,24 €
U013 CANTILES DEL MANZANARES	3.257.674,61 €	0,00 €	0,00 €	39.449.644,99 €	0,00 €	0,00 €	29.659.920,55 €	42.707.319,60 €	42.707.319,60 €	0,00 €
U014 LAS LOMAS	5.492.340,10 €	0,00 €	0,00 €	53.786.254,70 €	20.532.228,88 €	19.436.539,20 €	74.864.571,48 €	99.247.362,88 €	0,00 €	99.247.362,88 €
TOTAL PEC + IVA	72.300.494,86 €	1.883.495,61 €	13.560.814,20 €	237.269.121,43 €	175.827.746,05 €	19.436.539,20 €	367.267.410,89 €	520.278.211,35 €	364.353.160,78 €	155.925.050,57 €

El mantenimiento de las previsiones de gestión del planeamiento vigente -unidades de ejecución y sistemas de ejecución previstos para su desarrollo- nos sitúa en un escenario en el que la titularidad del suelo vinculada a la responsabilidad de su ejecución urbanística se configura como elemento clave para la articulación de la propuesta y para la identificación de los agentes responsables de su ejecución y financiación, como se ha detallado en el documento de Organización y Gestión de la Ejecución.

En la estructura de la propiedad del suelo en el ámbito de este Plan Especial, que se detalla pormenorizadamente en el apartado 8.3 de la Memoria, elaborado en base a la información catastral, se caracteriza por el peso importante de las juntas de compensación, identificando en la siguiente tabla los agentes intervinientes.:

TITULARIDAD DEL SUELO	Área TOTAL (ha)	Nº Parcelas	Porcentaje
Administración Local	509,54	147	13,95
Administración Autonómica	147,05	82	4,03
Administración Estatal	433,91	47	11,88
Privado	732,46	395	20,05
Juntas de Compensación	1292,18	716	35,37
Otros	538,09	87	14,73
	3.653,23	1474	100



desarrollo urbano

MADRID



Bosque metropolitano

78

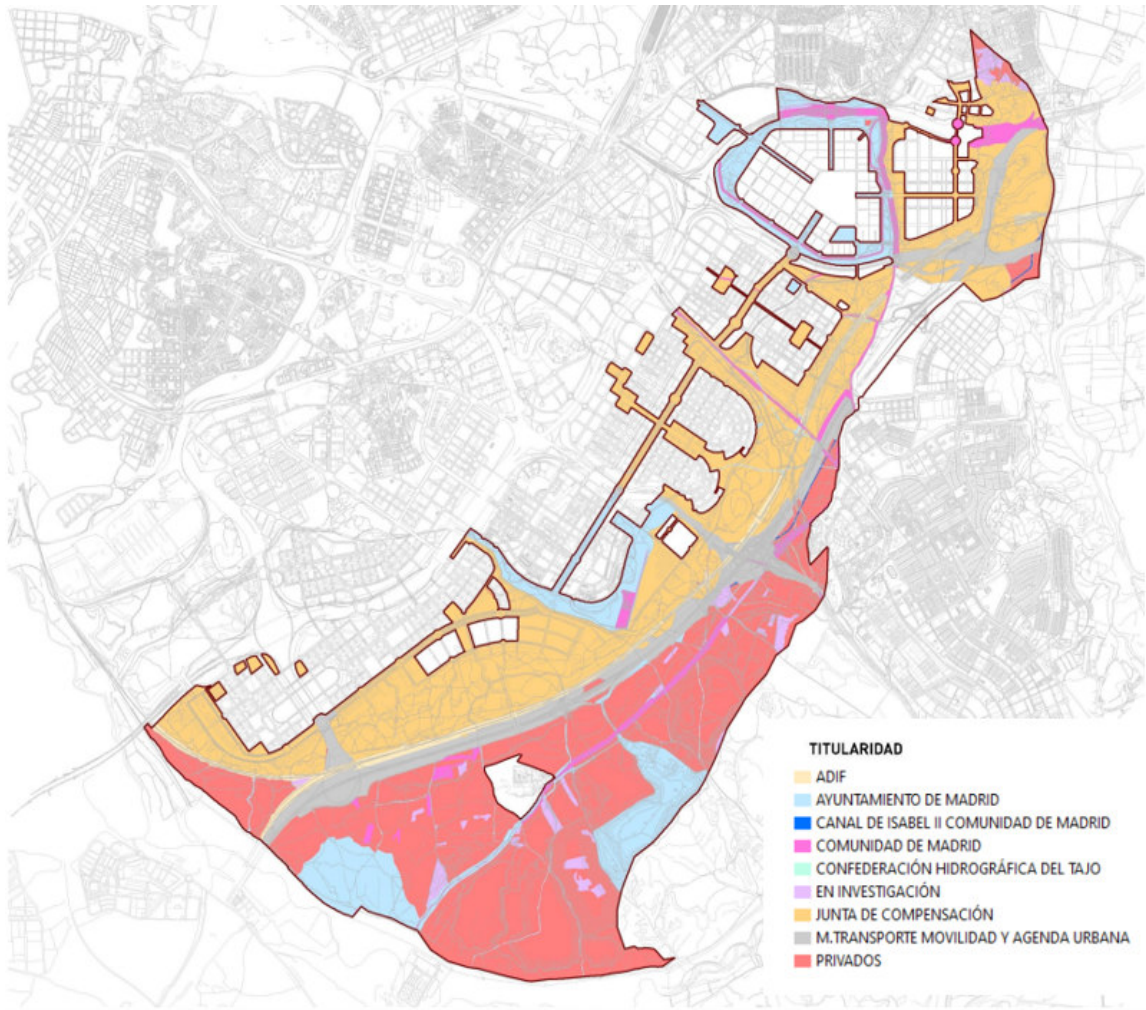
Información de Firmantes del Documento



FERNANDO MORAN ORTIZ DE SOLORZANO - ARQUITECTO SUPERIOR
MONICA CID RUSIÑOL - TECNICO SUPERIOR
TERESA SANCHEZ FAYOS CALABUIG - CONSEJERA TECNICA
ROSA MARIA SANZ MUÑOZ DE LAS NAVAS - JEFE DE SERVICIO
SILVIA VILLACAÑAS BEADES - DIRECTORA GENERAL DE PLANIFICACION ESTRATEGICA
URL de Verificación: https://csv.madrid.es/VECSV_WBCONSULTA/VerificarCove.do

Fecha Firma: 23/03/2023 11:23:06
Fecha Firma: 23/03/2023 11:51:21
Fecha Firma: 23/03/2023 11:56:39
Fecha Firma: 23/03/2023 12:03:52
Fecha Firma: 23/03/2023 12:08:01
CSV : 40J2HKVQEC20LK4K





Plano GEN. 06. Titularidad del suelo

3.3 IDENTIFICACION Y COSTE DE LAS INVERSIONES PREVISTAS

3.3.1 Hipótesis de Cálculo

El presupuesto se ha calculado en función de una serie de precios unitarios e hipótesis de cálculo que se detallan a continuación, para cada uno de los elementos configuradores del Lote 3 del Bosque Metropolitano



desarrollo
urbano

MADRID



Bosque
metropolitano

79

Información de Firmantes del Documento



MADRID

FERNANDO MORAN ORTIZ DE SOLORZANO - ARQUITECTO SUPERIOR
MONICA CID RUSIÑOL - TECNICO SUPERIOR
TERESA SANCHEZ FAYOS CALABUIG - CONSEJERA TECNICA
ROSA MARIA SANZ MUÑOZ DE LAS NAVAS - JEFE DE SERVICIO
SILVIA VILLACAÑAS BEADES - DIRECTORA GENERAL DE PLANIFICACION ESTRATEGICA
URL de Verificación: https://csv.madrid.es/VECSV_WBCONSULTA/VerificarCove.do

Fecha Firma: 23/03/2023 11:23:06
Fecha Firma: 23/03/2023 11:51:21
Fecha Firma: 23/03/2023 11:56:39
Fecha Firma: 23/03/2023 12:03:52
Fecha Firma: 23/03/2023 12:08:01
CSV : 40J2HKVQEC20LK4K



PLAN ESPECIAL DE PROTECCIÓN Y MEJORA DE LA INFRAESTRUCTURA VERDE
BOSQUE METROPOLITANO DE MADRID | LOTE 3

DOCUMENTO IV. MEMORIA VIABILIDAD Y SOSTENIBILIDAD ECONÓMICA

Cuadro de precios de las Actuaciones Forestales (€/Ha):

PRECIOS UNITARIOS ESTIMADOS				
ACTUACIONES FORESTALES	unidad de	medición/ha	unitario	€/ha
Bosque Mixto				91.159
Actuaciones previas (Conservar cubiertas vegetales/ 25% de la superficie?)	m2/ha	2500,0	0,79	1.975
Movimiento de tierras (Conservar Topografía, Mejora de taludes... / 10% de la superficie)	m3/ha	1000,0	3,11	3.110
Plantación arbolado (120 u/ha + 40% marras) formato forestal 70%	ud/ha	117,6	3,97	467
Plantación arbolado (120 u/ha + 40% marras) formato cepellón 30%	ud/ha	50,4	137	6.905
Plantación arbustos (3000 u/ha + 40% marras)	ud/ha	4200	2,97	12.474
Plantación herbáceas (hidrosiembras) (50%)	m2/ha	5000,0	1,24	6.200
Elementos auxiliares (Protectores + Malla + tutores + arpillaje + otros tratamientos)	ud/ha	4368	8,5	37.128
Mejora de suelos (Enmiendas, etc...) 50% Superficie	m2/ha	5000,0	2,88	14.400
Red de bocas	ud/ha	1	8500	8.500
Bosque Humedo				71.771
Actuaciones previas (Limpieza de cauces, 25% de la superficie)	m2/ha	2500,0	0,79	1.975
Movimiento de tierras (Conservar Topografía, Mejora de taludes... / 10% de la superficie)	m3/ha	1000,0	3,11	3.110
Plantación arbolado (400 u/ha + 5% marras) formato forestal 70%	ud/ha	294	3,97	1.167
Plantación arbolado (400 u/ha + 5% marras) formato cepellón 30%	ud/ha	126	137	17.262
Plantación arbustos (2000 u/ha + 5% marras)	ud/ha	2100	2,97	6.237
Plantación herbáceas (hidrosiembras) (50%)	m2/ha	5000,0	1,24	6.200
Elementos auxiliares (Protectores + otros tratamientos)	ud/ha	2520	8,5	21.420
Mejora de suelos (Enmiendas, etc...) 50% Superficie	m2/ha	5000,0	2,88	14.400
Sin Riego	ud/ha	-	-	-
Bosque Urbano				125.525
Actuaciones previas (Conservar cubiertas vegetales/ 100% de la superficie?)	m2/ha	10000,0	0,79	7.900
Movimiento de tierras (Conservar Topografía, Mejora de taludes... / 10% de la superficie?)	m3/ha	1000,0	3,11	3.110
Plantación arbolado (200 u/ha + 5% marras) formato forestal 50%	ud/ha	105	3,97	417
Plantación arbolado (200 u/ha + 5% marras) formato cepellón 50%	ud/ha	150	158	23.700
Plantación arbustos (3000 u/ha + 5% marras)	ud/ha	3150	2,97	9.356
Plantación herbáceas (hidrosiembras) (75%)	m2/ha	7500,0	1,24	9.300
Elementos auxiliares (Protectores + Malla + tutores + arpillaje + otros tratamientos)	ud/ha	3405	8,5	28.943
Mejora de suelos (Enmiendas, etc...) 100% Superficie	m2/ha	10000,0	2,88	28.800
Red de Riego	ud/ha	1	14000	14.000
Bosque Transición				175.000
Actuaciones previas (Conservar cubiertas vegetales/ 100% de la superficie?)	m2/ha	10000,0	0,79	7.900
Movimiento de tierras (Conservar Topografía, Mejora de taludes... / 10% de la superficie?)	m3/ha	10000,0	3,11	31.100
Plantación arbolado (350 u/ha + 10% marras) formato forestal 70%	ud/ha	420	3,97	1.667
Plantación arbolado (350 u/ha + 10% marras) formato cepellón 30%	ud/ha	180	158	28.440
Plantación arbustos (2000 u/ha + 10% marras)	ud/ha	3150	2,97	9.356
Plantación herbáceas (hidrosiembras) (75%)	m2/ha	7500,0	1,24	9.300
Elementos auxiliares (Protectores + Malla + tutores + arpillaje + otros tratamientos)	ud/ha	5227,9	8,5	44.437
Mejora de suelos (Enmiendas, etc...) 100% Superficie	m2/ha	10000,0	2,88	28.800
Red de Riego	ud/ha	1	14000	14.000



MADRID



80

Información de Firmantes del Documento



FERNANDO MORAN ORTIZ DE SOLORZANO - ARQUITECTO SUPERIOR
MONICA CID RUSIÑOL - TECNICO SUPERIOR
TERESA SANCHEZ FAYOS CALABUIG - CONSEJERA TECNICA
ROSA MARIA SANZ MUÑOZ DE LAS NAVAS - JEFE DE SERVICIO
SILVIA VILLACAÑAS BEADES - DIRECTORA GENERAL DE PLANIFICACION ESTRATEGICA
URL de Verificación: https://csv.madrid.es/VECSV_WBCONSULTA/VerificarCove.do

Fecha Firma: 23/03/2023 11:23:06
Fecha Firma: 23/03/2023 11:51:21
Fecha Firma: 23/03/2023 11:56:39
Fecha Firma: 23/03/2023 12:03:52
Fecha Firma: 23/03/2023 12:08:01
CSV : 40J2HKVQEC20LK4K



PLAN ESPECIAL DE PROTECCIÓN Y MEJORA DE LA INFRAESTRUCTURA VERDE
BOSQUE METROPOLITANO DE MADRID | LOTE 3

DOCUMENTO IV. MEMORIA VIABILIDAD Y SOSTENIBILIDAD ECONÓMICA

Bosque Productivo					105.045
Actuaciones previas (limpieza 100%?)	m2/ha	10000,0	0,79	7.900	
Movimiento de tierras (Conservar Topografía, Mejora de taludes... / 10% de la superficie?)	m3/ha	1000,0	3,11	3.110	
Plantación arbolado (324 u/ha + 10% marras) (cultivos leñosos 30%)	ud/ha	107,25	153	16.409	
Plantación arbustos (2000 u/ha + 10% marras) (Setos vivos 10%)	ud/ha	2200	2,97	6.534	
Siembra (cultivos herbáceos 70%)	m2/ha	7000,0	1,24	8.680	
Elementos auxiliares (Protectores+Malla+tutores+arpillaje+otros tratamientos)	ud/ha	2307,25	8,5	19.612	
Mejora de suelos (Enmiendas, etc.) 100% Superficie	m2/ha	10000,0	2,88	28.800	
Red de Riego	ud/ha	1	14000	14.000	
Matorrales y herbáceas					40.003
Plantación arbustos (3000 u/ha + 5% marras)	ud	3150	2,97	9.356	
Plantación herbáceas (hidrosiembras) (75%)	m2	7500	1,24	9.300	
Elementos auxiliares (Protectores+tutores+arpillaje+otros tratamientos)	ud	1495	8,5	12.708	
Mejora de suelos (Enmiendas, etc.) 30% Superficie	m2	3000	2,88	8.640	

Cuadro de precios de las caminos (€/m2):

AVENIDA FORESTAL					m	m	€	€	€/m2
6 M					10	0,6	6,07	36,44	
ENCINTADO BORDILLO CONVENCIONAL A UN LADO	MOVIMIENTO DE TIERRAS GRUESOS	60 CM DE MEDIA/10 M DE ANCHO MEDIO			6	0,6	6,07	21,86	
ENCINTADO ANCHO PREFABRICADO (1,5M) AL OTRO LADO	RASANTEADO Y CAJEADO	ANCHO DE 6+1,5 Y 60 CM DE CAJA					37,95	37,95	
PAVIMENTOS TERROSOS DRENANTES	CUNETAS Y OBRAS DE DRENAJE	Formación de cunetas, arquetas, cruces y excav+base+1,5 de HA de 40 cm			1,5	0,4	101,21	60,73	
ALUMBRADO	ENCINTADO CONVENCIONAL	BORDILLO HORMIGÓN					2,95	2,95	
MOBILIARIO Y SEÑALIZACIÓN, ALGUNA FUENTE, ETC.	BASES Y SUB BASES	SUB BASE BAJA HORMIGÓN			0,2	1,5	15,18	4,55	
ARBOLADO DE ALINEACIÓN	PAVIMENTO	refino+zahorra' compactación (45 cm)			0,45	5	15,18	34,16	
	ALUMBRADO	pavimento granular drenante			0,1	4,5	22,77	10,25	
	ARBOLADO DE ALINEACIÓN	LUMINARIA, CANALIZACIÓN Y ACOMETIDA			400 CADA UNIDAD CADA 8 M POR CADA LADO		101,21	101,21	
	RIEGO	UNO CADA 8 M POR CADA LADO					50,61	50,61	
	MOBILIARIO Y SEÑALIZACIÓN						4,22	4,22	
	ADECUACIÓN BORDES						9,11	9,11	
							10,12	10,12	
					PEM			420,00	70,00
BICI CARRIL					€/m2				
4 M DE ANCHO	MOVIMIENTO DE TIERRAS GRUESOS	60 CM DE MEDIA/6 M DE ANCHO MEDIO			6	0,6	12,00 €	43,20 €	
Cajeado de vialidad	RASANTEADO Y CAJEADO	ANCHO DE 6 Y 40 CM DE CAJA			6	0,4	12,00 €	28,80 €	
Base de zahorras	CUNETAS Y OBRAS DE DRENAJE	Formación de cunetas, arquetas, cruces y BORDILLO HORMIGÓN			2		50,00 €	50,00 €	
pavimento asfáltico	ENCINTADO CONVENCIONAL	BORDILLO HORMIGÓN					35,00 €	70,00 €	
Señalización horizontal y vertical	BASES Y SUB BASES	refino+zahorra' compactación (45 cm)			0,26	4,5	30,00 €	35,10 €	
	PAVIMENTO	pavimento granular drenante			0,15	2,4	60,00 €	21,60 €	
	ALUMBRADO (40%)	LUMINARIA, CANALIZACIÓN Y ACOMETIDA			0,4		200,00 €	80,00 €	
	ARBOLADO DE ALINEACIÓN	UNO CADA 16 M			400 CADA UNIDAD CADA 16 M			50,00 €	
	RIEGO							30,00 €	
	MOBILIARIO Y SEÑALIZACIÓN							18,00 €	
	ADECUACIÓN BORDES							20,00 €	
					PEM			150,00 €	37,50
PRINCIPAL					€/m2				
6 M	MOVIMIENTO DE TIERRAS GRUESOS	60 CM DE MEDIA/10 M DE ANCHO MEDIO			10	0,6	12,00 €	72,00 €	
Encintados convencionales a un lado	RASANTEADO Y CAJEADO	ANCHO DE 6 Y 60 CM DE CAJA			6	0,6	12,00 €	43,20 €	
Pavimentos Terrosos drenante	CUNETAS Y OBRAS DE DRENAJE	Formación de cunetas, arquetas, cruces y BORDILLO HORMIGÓN			2		75,00 €	75,00 €	
Alumbrado en parte del trazado	ENCINTADO CONVENCIONAL	BORDILLO HORMIGÓN					35,00 €	70,00 €	
	BASES Y SUB BASES	refino+zahorra' compactación (45 cm)			0,45	6	30,00 €	81,00 €	
	PAVIMENTO	pavimento granular drenante			0,15	6	60,00 €	54,00 €	
	ALUMBRADO	LUMINARIA, CANALIZACIÓN Y ACOMETIDA						200,00 €	
	ARBOLADO DE ALINEACIÓN	UNO CADA 8 M			400 CADA UNIDAD CADA 8 M			100,00 €	
	RIEGO							50,00 €	
	MOBILIARIO Y SEÑALIZACIÓN							18,00 €	
	ADECUACIÓN BORDES							20,00 €	
					PEM			192,33 €	32,06
SECUNDARIA					€/m2				
4 M	MOVIMIENTO DE TIERRAS GRUESOS	60 CM DE MEDIA/8 M DE ANCHO MEDIO			8	0,6	12,00 €	57,60 €	
ENCINTADO BORDILLO CONVENCIONAL A UN LADO	RASANTEADO Y CAJEADO	ANCHO DE 4 Y 50 CM DE CAJA			4	0,4	12,00 €	19,20 €	
PAVIMENTOS TERROSOS DRENANTES	CUNETAS Y OBRAS DE DRENAJE	Formación de cunetas, arquetas, cruces y BORDILLO HORMIGÓN			2		50,00 €	50,00 €	
ALUMBRADO OCASIONAL EN EL TRAZADO	ENCINTADO CONVENCIONAL	BORDILLO HORMIGÓN					35,00 €	70,00 €	
MOBILIARIO Y SEÑALIZACIÓN, (ALGUNA FUENTE, ETC.)	BASES Y SUB BASES	refino+zahorra' compactación (30 cm)			0,3	4	30,00 €	36,00 €	
ARBOLADO DE ALINEACIÓN EN EL TRAZADO	PAVIMENTO	pavimento granular drenante			0,1	4	45,00 €	18,00 €	
	ARBOLADO DE ALINEACIÓN	UNO CADA 8 M			400 CADA UNIDAD CADA 8 M			50,00 €	
	RIEGO							30,00 €	
	MOBILIARIO Y SEÑALIZACIÓN							6,00 €	
	ADECUACIÓN BORDES							20,00 €	
					PEM			115,84 €	28,96



desarrollo urbano

MADRID



Bosque metropolitano

Información de Firmantes del Documento



FERNANDO MORAN ORTIZ DE SOLORZANO - ARQUITECTO SUPERIOR
MONICA CID RUSIÑOL - TECNICO SUPERIOR
TERESA SANCHEZ FAYOS CALABUIG - CONSEJERA TECNICA
ROSA MARIA SANZ MUÑOZ DE LAS NAVAS - JEFE DE SERVICIO
SILVIA VILLACAÑAS BEADES - DIRECTORA GENERAL DE PLANIFICACION ESTRATEGICA
URL de Verificación: https://csv.madrid.es/VECSV_WBCONSULTA/VerificarCove.do

Fecha Firma: 23/03/2023 11:23:06
Fecha Firma: 23/03/2023 11:51:21
Fecha Firma: 23/03/2023 11:56:39
Fecha Firma: 23/03/2023 12:03:52
Fecha Firma: 23/03/2023 12:08:01
CSV : 40J2HKVQEC20LK4K



PLAN ESPECIAL DE PROTECCIÓN Y MEJORA DE LA INFRAESTRUCTURA VERDE
BOSQUE METROPOLITANO DE MADRID | LOTE 3

DOCUMENTO IV. MEMORIA VIABILIDAD Y SOSTENIBILIDAD ECONÓMICA

Cuadro de precios de Conectores.

Se ha adoptado un módulo de 1.654,84 €/m2

Cuadro de precios de Equipamientos y Aparcamientos.

EQUIPAMIENTOS	
Tipo	Centro de economía circular
Precio unitario	450,00 €/m2
Tipo	Vivero
Precio unitario	19,65 €/m2
Tipo	Escuela Pastoreo
Precio unitario	80,00 €/m2
Tipo	Escuela yesos
Precio unitario	586,96 €/m2
APARCAMIENTOS	
Precio unitario	100,00 €/m2

3.3.2 Valoración Económica Global

La valoración económica de los costes de ejecución de los elementos configuradores del Proyecto Bosque Metropolitano para cada unidad de ordenación, así como el total de las actuaciones del Lote 3 Anillo Verde del Sureste, quedan resumidos en los siguientes cuadros desagregado por tipología de actuación:

	PEC CAMINOS	PEC SERVICIOS	PEC EQUIPAMIENTOS	PEC REFORESTACIÓN	PEC CONECTORES	OBTENCIÓN DEL SUELO	TOTAL PEM	TOTAL PEC + IVA	TOTAL PEC PRIVADOS JUNTA DE COMPENSACION	TOTAL PEC AYUNTAMIENTO
U01 SAN FERNANDO	2.989.704,96 €	338.556,49 €	0,00 €	1.514.054,16 €	0,00 €	0,00 €	3.362.952,71 €	4.842.315,61 €	4.842.315,61 €	0,00 €
U02 LOS CERROS	15.729.600,37 €	1.002.523,18 €	1.943.865,00 €	19.938.192,40 €	20.354.812,81 €	0,00 €	40.953.534,11 €	58.968.993,76 €	57.025.128,76 €	1.943.865,00 €
U03 LADRONES	227.741,90 €	542.415,95 €	0,00 €	1.498.294,58 €	0,00 €	0,00 €	1.575.423,59 €	2.268.452,43 €	2.268.452,43 €	0,00 €
U05 EL CAÑAVERAL	2.892.543,40 €	0,00 €	3.657.182,00 €	9.120.044,85 €	0,00 €	0,00 €	10.882.540,63 €	15.669.770,25 €	0,00 €	15.669.770,25 €
U07 LOS AHUJONES	7.818.297,67 €	0,00 €	1.943.865,00 €	13.801.623,53 €	0,00 €	0,00 €	16.364.876,87 €	23.563.786,21 €	21.619.921,21 €	1.943.865,00 €
U08 CORREDOR DE LOS MIGUELES	3.087.394,36 €	0,00 €	0,00 €	10.387.467,61 €	3.194.622,40 €	0,00 €	11.576.834,76 €	16.669.484,37 €	16.669.484,37 €	0,00 €
U09 LOS BERROCALES	5.639.472,50 €	0,00 €	1.943.865,00 €	16.241.728,48 €	33.112.671,94 €	0,00 €	39.542.841,81 €	56.937.737,92 €	54.993.872,92 €	1.943.865,00 €
U011.1 VALDECARROS FASE 4	6.077.011,53 €	0,00 €	0,00 €	9.198.697,13 €	23.351.023,86 €	0,00 €	26.825.982,72 €	38.626.732,52 €	38.626.732,52 €	0,00 €
U011.2 VALDECARROS FASE 6	11.618.550,87 €	0,00 €	4.072.037,20 €	37.595.937,21 €	17.851.081,63 €	0,00 €	49.404.546,78 €	71.137.606,91 €	67.065.569,71 €	4.072.037,20 €
U011.3 VALDECARROS FASE 8	1.254.976,55 €	0,00 €	0,00 €	4.234.188,95 €	28.606.116,88 €	0,00 €	23.678.923,80 €	34.095.282,38 €	34.095.282,38 €	0,00 €
U012 CORREDOR DE VALDECULEBRA	6.215.186,03 €	0,00 €	0,00 €	20.502.992,83 €	28.825.187,64 €	0,00 €	38.574.461,08 €	55.543.366,51 €	24.439.081,27 €	31.104.285,24 €
U013 CANTILES DEL MANZANARES	3.257.674,61 €	0,00 €	0,00 €	39.449.644,99 €	0,00 €	0,00 €	29.659.920,55 €	42.707.319,60 €	42.707.319,60 €	0,00 €
U014 LAS LOMAS	5.492.340,10 €	0,00 €	0,00 €	53.786.254,70 €	20.532.228,88 €	19.436.539,20 €	74.864.571,48 €	99.247.362,88 €	0,00 €	99.247.362,88 €
TOTAL PEC + IVA	72.300.494,86 €	1.883.495,61 €	13.560.814,20 €	237.269.121,43 €	175.827.746,05 €	19.436.539,20 €	367.267.410,89 €	520.278.211,35 €	364.353.160,78 €	155.925.050,57 €

	PEM	GASTOS GEN 13%	BEN INDUST 6%	PEC	IVA 21%	TOTAL + IVA
CAMINOS	50.212.163,92 €	6.527.581,31 €	3.012.729,84 €	59.752.475,07 €	12.548.019,76 €	72.300.494,83 €
SERVICIOS AL BOSQUE	10.725.960,00 €	1.394.374,80 €	643.557,60 €	12.763.892,40 €	2.680.417,40 €	15.444.309,80 €
REFORESTACION	164.781.666,40 €	21.421.616,63 €	9.886.899,98 €	196.090.183,01 €	41.178.938,43 €	237.269.121,44 €
CONECTORES	122.111.081,36 €	15.874.440,58 €	7.326.664,88 €	145.312.186,82 €	30.515.559,23 €	175.827.746,05 €
OBTENCION DE PARCELAS						19.436.539,20 €
TOTALES	347.830.871,68 €	45.218.013,32 €	20.869.852,30 €	413.918.737,30 €	86.922.934,83 €	520.278.211,33 €



desarrollo urbano

MADRID



Bosque metropolitano

Información de Firmantes del Documento



FERNANDO MORAN ORTIZ DE SOLORZANO - ARQUITECTO SUPERIOR
MONICA CID RUSIÑOL - TECNICO SUPERIOR
TERESA SANCHEZ FAYOS CALABUIG - CONSEJERA TECNICA
ROSA MARIA SANZ MUÑOZ DE LAS NAVAS - JEFE DE SERVICIO
SILVIA VILLACAÑAS BEADES - DIRECTORA GENERAL DE PLANIFICACION ESTRATEGICA
URL de Verificación: https://csv.madrid.es/VECSV_WBCONSULTA/VerificarCove.do

Fecha Firma: 23/03/2023 11:23:06
Fecha Firma: 23/03/2023 11:51:21
Fecha Firma: 23/03/2023 11:56:39
Fecha Firma: 23/03/2023 12:03:52
Fecha Firma: 23/03/2023 12:08:01
CSV : 40J2HKVQEC20LK4K



3.4 HORIZONTE TEMPORAL DE EJECUCIÓN DE LA ACTUACIÓN Y ESFUERZO INVERSOR

El horizonte temporal de ejecución del Proyecto Bosque Metropolitano en su conjunto del que este Plan Especial forma parte, se ha estimado tomando en consideración:

- La multiplicidad de actores vinculados a su ejecución tanto públicos como privados, la duración de los procesos de toma de decisiones, conciliación de intereses y formulación de acuerdos en el marco de una gobernanza de la actuación fundada en la participación y el consenso.
- Los distintos ámbitos de planeamiento y gestión que se incorporan en su ámbito espacial sin alterar las condiciones de la actividad de ejecución ya prevista para su desarrollo y gestión, debiendo tomar en consideración su programación e instrumentos necesarios para su transformación.
- La identificación de entornos de influencia en los que la propuesta de configuración del Bosque Metropolitano requeriría para su implementación de la formulación y aprobación de instrumentos urbanísticos de planeamiento y gestión ajenos al alcance propio de un Plan Especial.
- La adecuación del esfuerzo inversor global a unos parámetros que hagan posible su asunción por los distintos agentes implicados en su realización tomando como referencia unos costes para el conjunto de los Lotes que conforman el Proyecto Bosque Metropolitano estimados en: 1.391.517.360,69 de PEC + IVA.
- El esfuerzo inversor se situaría así en una horquilla estimada entre 76 Mill€/año y 35 Mill€/año, a nivel global para todos los lotes que conforman el BMM. Es un escenario que prevé en los primeros 9 años las inversiones más elevadas para adquisición de suelo e impulso de los proyectos de forestación que se prolongarán aproximadamente hasta el año 12. A partir de ese momento el montante mayor se destinaría a construcción de ecoductos y equipamientos.
- En cuanto a las posibilidades de financiación del Proyecto se describen y detallan en el apartado 3.5 de esta Memoria Económica.

En base a estas consideraciones y a la priorización de actuaciones según capítulo V del Documento de Organización y gestión, el cronograma de ejecución propuesto para el lote 3 se estima en 20 años, con el desglose de esfuerzo inversor anual que se recoge en los siguientes cuadros; distinguiendo por unidades de ordenación el coste imputable al Ayuntamiento y a otros agentes responsables de la ejecución -Juntas de compensación-

La estimación se ha realizado mediante la combinación de un estudio de etapas por Unidades de Ordenación y una subdivisión según tipos de proyectos -reforestación, equipamientos y conectores y eco-conectores- y disponibilidad de los terrenos.



Información de Firmantes del Documento



PLAN ESPECIAL DE PROTECCIÓN Y MEJORA DE LA INFRAESTRUCTURA VERDE
BOSQUE METROPOLITANO DE MADRID | LOTE 3

DOCUMENTO IV. MEMORIA VIABILIDAD Y SOSTENIBILIDAD ECONÓMICA

		Año 1	Año 2	Año 3	Año 4	Año 5	Año 6	Año 7	Año 8	Año 9	Año 10
L3.01 San Fernando	Ayuntamiento	0	0	0	0	0	0	0	0	0	0
L3.01 San Fernando	Junta Compensación	372.486	372.486	372.486	372.486	372.486	372.486	372.486	372.486	372.486	372.486
L3.02 Actuación Forestal Los Cerros	Ayuntamiento	0	0	0	0	0	0	0	0	0	0
L3.02 Actuación Forestal Los Cerros	Junta Compensación	4.386.548	4.386.548	4.386.548	4.386.548	4.386.548	4.386.548	4.386.548	4.386.548	4.386.548	4.386.548
L3.03 Área de la Red Natural "Ladrones"	Ayuntamiento	0	0	0	0	0	0	0	0	0	0
L3.03 Área de la Red Natural "Ladrones"	Junta Compensación	0	0	0	0	0	0	0	0	0	567.113
L3.05 Actuación Forestal El Cañaveral	Ayuntamiento	1.501.574	1.501.574	1.501.574	1.501.574	1.501.574	1.501.574	1.501.574	1.501.574	1.501.574	0
L3.05 Actuación Forestal El Cañaveral	Junta Compensación	0	0	0	0	0	0	0	0	0	0
L3.07 Actuación Forestal Los Ahijones	Ayuntamiento	0	0	0	0	0	0	0	0	0	0
L3.07 Actuación Forestal Los Ahijones	Junta Compensación	1.801.660	1.801.660	1.801.660	1.801.660	1.801.660	1.801.660	1.801.660	1.801.660	1.801.660	1.801.660
L3.08 Corredor de Los Migueles-Ahijones + Berrocales	Ayuntamiento	0	0	0	0	0	0	0	0	0	0
L3.08 Corredor de Los Migueles-Ahijones + Berrocales	Junta Compensación	1.389.124	1.389.124	1.389.124	1.389.124	1.389.124	1.389.124	1.389.124	1.389.124	1.389.124	1.389.124
L3.09 Actuación Forestal Los Berrocales	Ayuntamiento	0	0	0	0	0	0	0	0	0	0
L3.09 Actuación Forestal Los Berrocales	Junta Compensación	3.055.215	3.055.215	3.055.215	3.055.215	3.055.215	3.055.215	3.055.215	3.055.215	3.055.215	3.055.215
L3.11.1 Actuación Forestal Valdecarros-Fase 4	Ayuntamiento	0	0	0	0	0	0	0	0	0	0
L3.11.1 Actuación Forestal Valdecarros-Fase 4	Junta Compensación	4.291.859	4.291.859	4.291.859	4.291.859	4.291.859	4.291.859	4.291.859	4.291.859	4.291.859	0
L3.11.2 Actuación Forestal Valdecarros-Fase 6	Ayuntamiento	0	0	0	0	0	0	0	0	0	0
L3.11.2 Actuación Forestal Valdecarros-Fase 6	Junta Compensación	4.471.038	4.471.038	4.471.038	4.471.038	4.471.038	4.471.038	4.471.038	4.471.038	4.471.038	4.471.038
L3.11.3 Actuación Forestal Valdecarros-Fase 8	Ayuntamiento	0	0	0	0	0	0	0	0	0	0
L3.11.3 Actuación Forestal Valdecarros-Fase 8	Junta Compensación	1.704.764	1.704.764	1.704.764	1.704.764	1.704.764	1.704.764	1.704.764	1.704.764	1.704.764	1.704.764
L3.12 Corredor de Valdecañabra -Valdecarros + Vallecas	Ayuntamiento	2.827.662	2.827.662	2.827.662	2.827.662	2.827.662	2.827.662	2.827.662	2.827.662	2.827.662	2.827.662
L3.12 Corredor de Valdecañabra -Valdecarros + Vallecas	Junta Compensación	2.221.735	2.221.735	2.221.735	2.221.735	2.221.735	2.221.735	2.221.735	2.221.735	2.221.735	2.221.735
L3.13 Valdecarros-Los Cantiles del Manzanares	Ayuntamiento	0	0	0	0	0	0	0	0	0	0
L3.13 Valdecarros-Los Cantiles del Manzanares	Junta Compensación	2.135.366	2.135.366	2.135.366	2.135.366	2.135.366	2.135.366	2.135.366	2.135.366	2.135.366	2.135.366
L3.14 Las Lomas - Cañada Sector 6	Ayuntamiento	12.840.217	12.840.217	12.840.217	12.840.217	7.981.082	7.981.082	7.981.082	7.981.082	7.981.082	7.981.082
L3.14 Las Lomas - Cañada Sector 6	Junta Compensación	0	0	0	0	0	0	0	0	0	0
TOTAL		42.999.248 €	42.999.248 €	42.999.248 €	42.999.248 €	38.140.113 €	38.140.113 €	38.140.113 €	38.140.113 €	36.638.540 €	32.913.794 €
AYUNTAMIENTO DE MADRID		17.169.453 €	17.169.453 €	17.169.453 €	17.169.453 €	12.310.318 €	12.310.318 €	12.310.318 €	12.310.318 €	10.808.745 €	10.808.745 €
JUNTA DE COMPENSACIÓN		25.829.795 €	25.829.795 €	25.829.795 €	25.829.795 €	25.829.795 €	25.829.795 €	25.829.795 €	25.829.795 €	25.829.795 €	22.105.049 €

		Año 11	Año 12	Año 13	Año 14	Año 15	Año 16	Año 17	Año 18	Año 19	Año 20	Subtotal Año / Junta	TOTAL PEC - IVA
L3.01 San Fernando	Ayuntamiento	0	0	0	0	0	0	0	0	0	0	0	0
L3.01 San Fernando	Junta Compensación	372.486	372.486	372.486	372.486	372.486	372.486	372.486	372.486	372.486	372.486	4.842.316	4.842.316
L3.02 Actuación Forestal Los Cerros	Ayuntamiento	0	0	0	0	0	0	0	0	971.933	971.933	1.943.865	58.968.994
L3.02 Actuación Forestal Los Cerros	Junta Compensación	4.386.548	4.386.548	4.386.548	4.386.548	4.386.548	4.386.548	4.386.548	4.386.548	4.386.548	4.386.548	57.025.129	57.025.129
L3.03 Área de la Red Natural "Ladrones"	Ayuntamiento	0	0	0	0	0	0	0	0	0	0	0	2.268.452
L3.03 Área de la Red Natural "Ladrones"	Junta Compensación	567.113	567.113	567.113	567.113	567.113	567.113	567.113	567.113	567.113	567.113	2.268.452	2.268.452
L3.05 Actuación Forestal El Cañaveral	Ayuntamiento	0	0	0	0	0	0	0	0	1.828.591	1.828.591	15.668.770	15.669.770
L3.05 Actuación Forestal El Cañaveral	Junta Compensación	0	0	0	0	0	0	0	0	0	0	0	0
L3.07 Actuación Forestal Los Ahijones	Ayuntamiento	0	0	0	0	0	0	0	0	971.933	971.933	1.943.865	23.563.786
L3.07 Actuación Forestal Los Ahijones	Junta Compensación	1.801.660	1.801.660	1.801.660	1.801.660	1.801.660	1.801.660	1.801.660	1.801.660	1.801.660	1.801.660	21.619.921	21.619.921
L3.08 Corredor de Los Migueles-Ahijones + Berrocales	Ayuntamiento	0	0	0	0	0	0	0	0	0	0	0	16.669.484
L3.08 Corredor de Los Migueles-Ahijones + Berrocales	Junta Compensación	1.389.124	1.389.124	1.389.124	1.389.124	1.389.124	1.389.124	1.389.124	1.389.124	1.389.124	1.389.124	16.668.484	16.669.484
L3.09 Actuación Forestal Los Berrocales	Ayuntamiento	0	0	0	0	0	0	0	0	0	971.933	971.933	1.943.865
L3.09 Actuación Forestal Los Berrocales	Junta Compensación	3.055.215	3.055.215	3.055.215	3.055.215	3.055.215	3.055.215	3.055.215	3.055.215	3.055.215	3.055.215	54.993.873	54.993.873
L3.11.1 Actuación Forestal Valdecarros-Fase 4	Ayuntamiento	0	0	0	0	0	0	0	0	0	0	0	38.626.733
L3.11.1 Actuación Forestal Valdecarros-Fase 4	Junta Compensación	0	0	0	0	0	0	0	0	0	0	0	38.626.733
L3.11.2 Actuación Forestal Valdecarros-Fase 6	Ayuntamiento	0	0	0	0	0	0	0	0	2.036.019	2.036.019	4.072.037	71.137.607
L3.11.2 Actuación Forestal Valdecarros-Fase 6	Junta Compensación	4.471.038	4.471.038	4.471.038	4.471.038	4.471.038	4.471.038	4.471.038	4.471.038	4.471.038	4.471.038	67.065.570	67.065.570
L3.11.3 Actuación Forestal Valdecarros-Fase 8	Ayuntamiento	0	0	0	0	0	0	0	0	0	0	0	34.095.282
L3.11.3 Actuación Forestal Valdecarros-Fase 8	Junta Compensación	1.704.764	1.704.764	1.704.764	1.704.764	1.704.764	1.704.764	1.704.764	1.704.764	1.704.764	1.704.764	34.095.282	34.095.282
L3.12 Corredor de Valdecañabra -Valdecarros + Vallecas	Ayuntamiento	2.827.662	0	0	0	0	0	0	0	0	0	31.904.285	55.543.367
L3.12 Corredor de Valdecañabra -Valdecarros + Vallecas	Junta Compensación	2.221.735	0	0	0	0	0	0	0	0	0	24.439.081	24.439.081
L3.13 Valdecarros-Los Cantiles del Manzanares	Ayuntamiento	0	0	0	0	0	0	0	0	0	0	0	42.707.320
L3.13 Valdecarros-Los Cantiles del Manzanares	Junta Compensación	2.135.366	2.135.366	2.135.366	2.135.366	2.135.366	2.135.366	2.135.366	2.135.366	2.135.366	2.135.366	42.707.320	42.707.320
L3.14 Las Lomas - Cañada Sector 6	Ayuntamiento	0	0	0	0	0	0	0	0	0	0	93.247.363	99.247.363
L3.14 Las Lomas - Cañada Sector 6	Junta Compensación	0	0	0	0	0	0	0	0	0	0	0	0
TOTAL		24.932.711 €	19.883.314 €	16.692.531 €	11.366.383 €	11.366.383 €	6.895.345 €	6.895.345 €	6.895.345 €	10.620.537 €	10.620.537 €	520.278.211,35 €	520.278.211,35 €
AYUNTAMIENTO DE MADRID		2.827.662 €	0 €	0 €	0 €	0 €	0 €	0 €	0 €	6.780.407 €	6.780.407 €	155.925.050,57 €	155.925.050,57 €
JUNTA DE COMPENSACIÓN		22.105.049 €	19.883.314 €	16.692.531 €	11.366.383 €	11.366.383 €	6.895.345 €	6.895.345 €	6.895.345 €	3.840.130 €	3.840.130 €	364.353.160,78 €	364.353.160,78 €



desarrollo urbano

MADRID



Bosque metropolitano

84

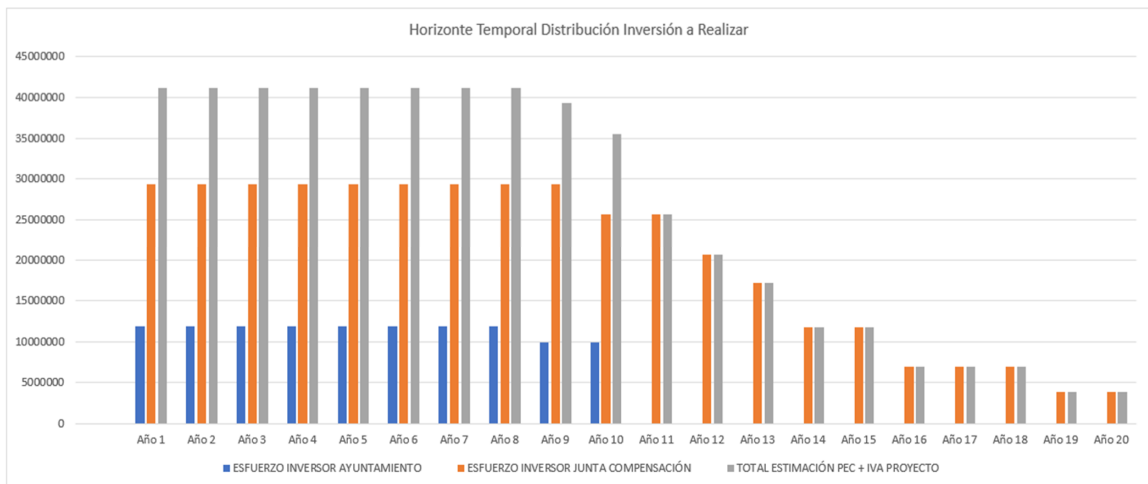
Información de Firmantes del Documento



FERNANDO MORAN ORTIZ DE SOLORZANO - ARQUITECTO SUPERIOR
MONICA CID RUSIÑOL - TECNICO SUPERIOR
TERESA SANCHEZ FAYOS CALABUIG - CONSEJERA TECNICA
ROSA MARIA SANZ MUÑOZ DE LAS NAVAS - JEFE DE SERVICIO
SILVIA VILLACAÑAS BEADES - DIRECTORA GENERAL DE PLANIFICACION ESTRATEGICA
URL de Verificación: https://csv.madrid.es/VECSV_WBCONSULTA/VerificarCove.do

Fecha Firma: 23/03/2023 11:23:06
Fecha Firma: 23/03/2023 11:51:21
Fecha Firma: 23/03/2023 11:56:39
Fecha Firma: 23/03/2023 12:03:52
Fecha Firma: 23/03/2023 12:08:01
CSV : 40J2HKVQEC20LK4K





En cuanto al esfuerzo inversor medio anual del Ayuntamiento, tomando el horizonte temporal de 20 años, se situaría en 7,79 Mill €/año, si bien con muy distinta incidencia según cronograma temporal, con el mayor esfuerzo inversor localizado en los 10 primeros años, y con un periodo de 7 años sin inversión estimada -año 11 a 18-, puede considerarse asumible con cargo al presupuesto municipal y a las diferentes áreas municipales que pudieran verse implicadas en su ejecución en función de su ámbito competencial, a la luz de los datos que se evalúan en el epígrafe siguiente.

3.5 MARCO ECONOMICO FINANCIERO AYUNTAMIENTO DE MADRID

A la iniciativa pública de planeamiento, para formulación y redacción del Plan Especial de Protección y Mejora de la Infraestructura Verde Bosque Metropolitano/Lote 3 a la que ya se ha hecho referencia en el apartado 3.2 de esta Memoria, se suma el carácter público de algunas de las actuaciones a asumir por el Ayuntamiento de Madrid en ejecución de la ordenación establecida por este Plan Especial una vez aprobado definitivamente, cuyo coste se ha estimado en una cuantía de 155.925.050,57 € PEC +IVA que se distribuiría temporalmente en un horizonte de 20 años.

Estas actuaciones se programarían como acciones ordinarias de gobierno municipal y se realizarían con cargo a fondos municipales, con independencia de las diversas líneas de financiación posibles a las que se hace referencia en el epígrafe siguiente de esta Memoria de Viabilidad y de la posible utilización de fórmulas de colaboración público-privada para la implantación, desarrollo y gestión de equipamientos y servicios.

A efectos de evaluar la viabilidad económica de acometer la ejecución de las actuaciones derivadas de las determinaciones de este Plan Especial, resulta relevante tomar en consideración los datos y magnitudes de los últimos ejercicios económicos del Ayuntamiento de Madrid, analizando la estructura de gastos y los datos de liquidación de sus presupuestos, con especial referencia a tres magnitudes: Superávit, Remanente de Tesorería y Ahorro Neto.

Información de Firmantes del Documento



PLAN ESPECIAL DE PROTECCIÓN Y MEJORA DE LA INFRAESTRUCTURA VERDE
BOSQUE METROPOLITANO DE MADRID | LOTE 3

DOCUMENTO IV. MEMORIA VIABILIDAD Y SOSTENIBILIDAD ECONÓMICA

El superávit, diferencia entre los ingresos no financieros y los gastos no financieros, cuando es positivo es un indicador de la capacidad de financiación de la Entidad, en este caso Ayuntamiento, sin necesidad de acudir al endeudamiento.

Cuadro Datos Superávit 2016-2020*

AÑO	Ayto. Madrid	Consolidado Ayto-OOAA y EMPRESAS
2016	963.740.725,58	1.022.312.846,67
2017	1.109.501.307,45	1.120.119.288,01
2018	918.839.663,94	1.072.203.407,91
2019	*	549.484.490,26
2020	168.665.309,04	224.944.774,49

*Fuente: Informes de la Intervención General de Verificación del objetivo de estabilidad Presupuestaria en la fase de liquidación del Presupuesto General.

El remanente de tesorería para gastos generales forma parte del estado de liquidación del presupuesto. Muestra la situación financiera del Ayuntamiento al finalizar el ejercicio y si es positivo constituye una fuente de financiación de mayores gastos presupuestarios.

Cuadro Datos Remanente de Tesorería para Gastos Generales

	2016	2017	2018	2019	2020
Remanente	631.538.643	507.569.710	1.138.906.355	1.233.444.090	461.217.168

Fuente: Datos de la Cuenta General del Presupuesto Anual.

La magnitud del ahorro neto es también un indicador de la situación financiera de la Entidad Local, que cuando es positivo constituye una fuente de financiación para los gastos de capital no financieros.

Cuadro Datos Ahorro Neto Ayuntamiento de Madrid.-Presupuesto Liquidado

	2017	2018	2019	2020
Ahorro Neto */millones €	1.226,37	1.025,9	761,92	564,76

*Fuente: Datos elaborados por el Área de Gobierno de Hacienda y Personal. Dirección General de Política Financiera

Las magnitudes e indicadores relativos a superávit, remanente de tesorería y ahorro neto de los presupuestos liquidados de los últimos cinco años, acreditan la capacidad económico financiera del Ayuntamiento de Madrid para asumir las inversiones exigidas por la ejecución de las determinaciones de este Plan Especial, nótese que incluso en el ejercicio económico

Información de Firmantes del Documento



FERNANDO MORAN ORTIZ DE SOLORZANO - ARQUITECTO SUPERIOR
MONICA CID RUSIÑOL - TECNICO SUPERIOR
TERESA SANCHEZ FAYOS CALABUIG - CONSEJERA TECNICA
ROSA MARIA SANZ MUÑOZ DE LAS NAVAS - JEFE DE SERVICIO
SILVIA VILLACAÑAS BEADES - DIRECTORA GENERAL DE PLANIFICACION ESTRATEGICA
URL de Verificación: https://csv.madrid.es/VECSV_WBCONSULTA/VerificarCove.do

Fecha Firma: 23/03/2023 11:23:06
Fecha Firma: 23/03/2023 11:51:21
Fecha Firma: 23/03/2023 11:56:39
Fecha Firma: 23/03/2023 12:03:52
Fecha Firma: 23/03/2023 12:08:01
CSV : 40J2HKVQEC20LK4K



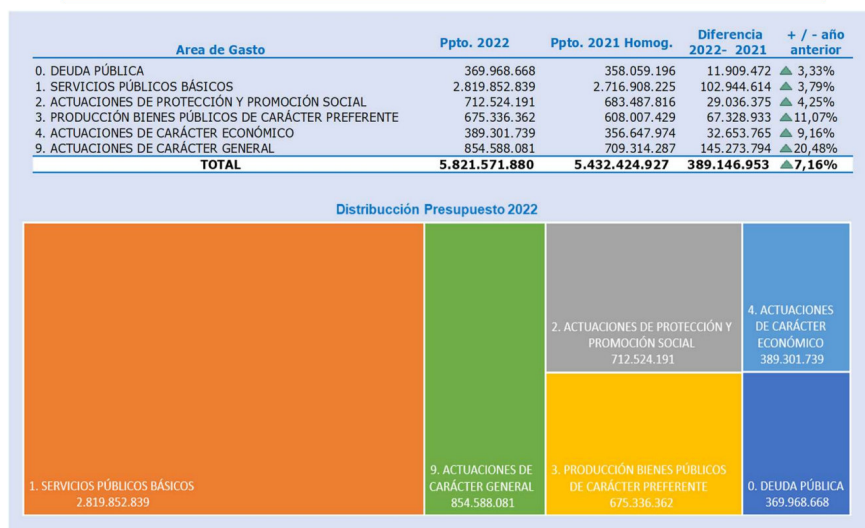
40J2HKVQEC20LK4K

2020 y en un contexto extraordinario de crisis con una importante reducción de los ingresos -418 millones de euros menos de lo previsto inicialmente - estas magnitudes se han mantenido con signo positivo.

Para completar el escenario de viabilidad económica ya justificado en las magnitudes señaladas, cabe hacer referencia al escenario presupuestario, tomando en consideración los datos relativos a dotación presupuestaria del Capítulo 6 Inversiones, así como el marco socioeconómico en el que nos situamos en la actualidad, en el que hemos de hacer referencia a la suspensión “extraordinaria” de las reglas fiscales, -objetivos de estabilidad, deuda y regla de gasto- para varios ejercicios económicos en concreto los años 2020, 2021 y 2022; aprobada también para el ejercicio económico 2023, en septiembre pasado, con aplicación de una tasa de referencia que en el caso de las Entidades Locales supone contar con más capacidad de gasto al pasar de una tasa equivalente a un superávit del 0,2% previsto en el Programa de Estabilidad a un superávit del 0,1% contemplado en el acuerdo del Consejo de Ministros.

Seguidamente se recoge el detalle de los programas del ejercicio 2022 clasificados por áreas de gasto. Los correspondientes importes están referidos al Presupuesto consolidado del Ayuntamiento de Madrid y sus Organismos Autónomos tomados de la Memoria e Informe económico financiero del Presupuesto del ejercicio actual.

Distribución por Área de Gasto



CAPÍTULO 6 El análisis del Capítulo 6 se realiza por líneas y sublíneas de inversión, en relación con el Presupuesto Consolidado del Ayuntamiento y sus Organismos Autónomos. Su dotación en el Presupuesto para 2022 asciende a 619.605.619 euros, con un incremento del 26,3 por ciento sobre el presupuesto homogéneo del ejercicio anterior.



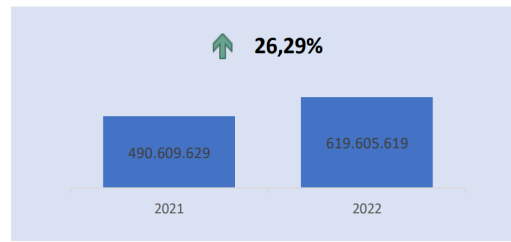
Información de Firmantes del Documento



40J2HKVQEC20LK4K

PLAN ESPECIAL DE PROTECCIÓN Y MEJORA DE LA INFRAESTRUCTURA VERDE
BOSQUE METROPOLITANO DE MADRID | LOTE 3

DOCUMENTO IV. MEMORIA VIABILIDAD Y SOSTENIBILIDAD ECONÓMICA



Líneas de Inversión	Presupuesto
00. INVERSIONES DE CARÁCTER GENERAL	19.647.644 €
01. PROTECCIÓN CIVIL Y SEGURIDAD CIUDADANA	60.819.955 €
02. TRÁFICO, ESTACIONAMIENTO Y TRANSPORTE PÚBLICO	13.239.450 €
03. PROTECCIÓN Y PROMOCIÓN SOCIAL	17.140.209 €
04. SALUD PÚBLICA	722.740 €
05. EDUCACIÓN	33.220.681 €
06. URBANISMO	104.546.799 €
07. INFRAESTRUCTURAS	127.806.139 €
08. MANTENIMIENTO URBANO	77.040.801 €
09. MEDIO AMBIENTE	83.279.801 €
10. CULTURA	32.191.007 €
11. DEPORTES, JUVENTUD Y ESPARCIMIENTO	38.373.022 €
12. OTROS BIENES PÚBLICOS DE CARÁCTER SOCIAL	479.200 €
13. OTROS BIENES PÚBLICOS DE CARÁCTER ECONÓMICO	8.302.350 €
14. SECTORES PRODUCTIVOS	2.795.821 €
TOTAL	619.605.619 €



En cuanto a las áreas de gobierno más directamente relacionadas con la ejecución de las actuaciones en desarrollo de las determinaciones de ordenación de este Plan Especial, cabe señalar:

Área de Gobierno de Obras y Equipamientos tiene unas dotaciones para 2022 de 286.123.344 euros, lo que supone un 46,2 por ciento de la totalidad de las Inversiones y con un incremento del 38,5 por ciento respecto al presupuesto homogéneo del ejercicio 202.



desarrollo urbano

MADRID



Bosque metropolitano

88

Información de Firmantes del Documento



MADRID

FERNANDO MORAN ORTIZ DE SOLORZANO - ARQUITECTO SUPERIOR
MONICA CID RUSIÑOL - TECNICO SUPERIOR
TERESA SANCHEZ FAYOS CALABUIG - CONSEJERA TECNICA
ROSA MARIA SANZ MUÑOZ DE LAS NAVAS - JEFE DE SERVICIO
SILVIA VILLACAÑAS BEADES - DIRECTORA GENERAL DE PLANIFICACION ESTRATEGICA
URL de Verificación: https://csv.madrid.es/VECSV_WBCONSULTA/VerificarCove.do

Fecha Firma: 23/03/2023 11:23:06
Fecha Firma: 23/03/2023 11:51:21
Fecha Firma: 23/03/2023 11:56:39
Fecha Firma: 23/03/2023 12:03:52
Fecha Firma: 23/03/2023 12:08:01
CSV : 40J2HKVQEC20LK4K



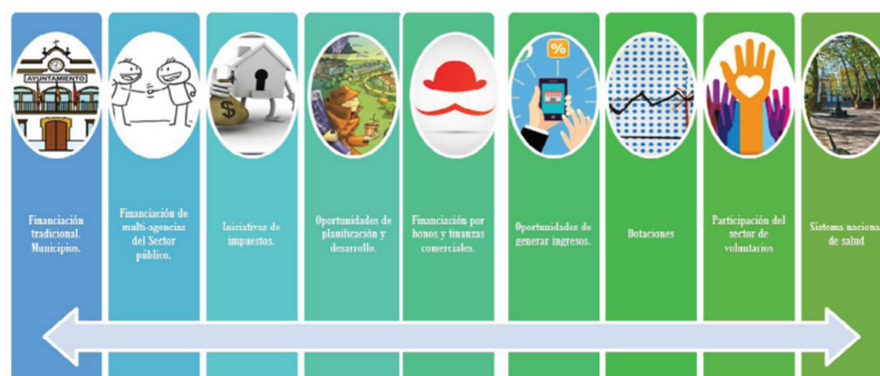
40J2HKVQEC20LK4K

Área de Gobierno de Medio Ambiente y Movilidad tiene asignada la cantidad para el año 2022 de 171.740.030 euros, esto es el 27,7 por ciento de los créditos relativos al Capítulo 6. Los créditos previstos en las sublíneas de parques y zonas ajardinadas ascienden a 20.634.278 euros, correspondientes a actuaciones de acondicionamiento y rehabilitación en diversos parques y zonas verdes de la ciudad de Madrid, a los que se suman 3.906.262 € para proyectos de desarrollo medioambiental.

Área de Gobierno de Desarrollo Urbano tiene asignados, en el ejercicio 2022, 47.692.193 euros, lo que supone un 7,9 por ciento de la totalidad de los créditos del Capítulo 6, con un incremento del 9,7 por ciento sobre el presupuesto homogéneo de 2021 de esta Área. Dentro de la línea 06 "Urbanismo", que cuenta con la práctica totalidad del importe de esta área (47.013.608 euros), las inversiones con más peso son las de urbanización a cargo del Ayuntamiento (28.027.976 euros), con distintas actuaciones de renaturalización de parcelas del patrimonio municipal del suelo y ejecución del Bosque Metropolitano en diferentes ámbitos de la Ciudad.

3.6 FUENTES DE FINANCIACIÓN DEL PROYECTO DE LA INFRAESTRUCTURA VERDE BOSQUE METROPOLITANO

En relación con la financiación del Proyecto Bosque Metropolitano del que este Plan Especial forma parte configurando el proyecto en el ámbito espacial del lote 3, se ha tomado como referencia la Guía de la Infraestructura Verde Municipal, editada por la Federación Española de Municipios y Provincias, que describe los posibles modelos y fuentes de financiación:



Alternativas de financiación de proyectos de diseño, planificación y gestión de elementos de la infraestructura verde.

Sobre la base del anterior marco, en el caso del proyecto del Bosque Metropolitano del que este Plan Especial forma parte, se han identificado distintas fuentes susceptibles de sufragar las actuaciones.

Como ya se ha indicado las acciones de ejecución de las determinaciones –grados 1 y 2- de la propuesta de ordenación de este Plan Especial, cuya ejecución se legitima con su

Información de Firmantes del Documento



FERNANDO MORAN ORTIZ DE SOLORZANO - ARQUITECTO SUPERIOR
MONICA CID RUSIÑOL - TECNICO SUPERIOR
TERESA SANCHEZ FAYOS CALABUIG - CONSEJERA TECNICA
ROSA MARIA SANZ MUÑOZ DE LAS NAVAS - JEFE DE SERVICIO
SILVIA VILLACAÑAS BEADES - DIRECTORA GENERAL DE PLANIFICACION ESTRATEGICA
URL de Verificación: https://csv.madrid.es/VECSV_WBCONSULTA/VerificarCove.do

Fecha Firma: 23/03/2023 11:23:06
Fecha Firma: 23/03/2023 11:51:21
Fecha Firma: 23/03/2023 11:56:39
Fecha Firma: 23/03/2023 12:03:52
Fecha Firma: 23/03/2023 12:08:01
CSV : 40J2HKVQEC20LK4K



40J2HKVQEC20LK4K

PLAN ESPECIAL DE PROTECCIÓN Y MEJORA DE LA INFRAESTRUCTURA VERDE
BOSQUE METROPOLITANO DE MADRID | LOTE 3

DOCUMENTO IV. MEMORIA VIABILIDAD Y SOSTENIBILIDAD ECONÓMICA

aprobación, se programarían como acciones ordinarias de gobierno municipal y se realizarían con cargo a fondos municipales, con independencia de las posibles líneas de financiación a las que acudir.

✓ **Presupuesto Municipal** (Financiación tradicional por los municipios).

Los programas presupuestarios susceptibles de financiar esta actuación son los siguientes:

EJECUCIÓN DEL GASTO EN INVERSIONES REALES PROGRAMAS PRESUESTARIOS SUSCEPTIBLES DE FINANCIAR LA ACTUACIÓN.

Programa Presupuestario (para Capítulo 6. Inversiones)	Sección Presupuestaria	Ejecución 2018	Ejecución 2019	Ejecución 2020	Ejecución 2021	Presupuesto Inicial 2022
151.04	Estrategia Urbana	- €	59.866,19 €	59.770,98 €	- €	29.696,00 €
151.05	Gestión del Patrimonio Municipal del Suelo	396.002,21 €	6.324.052,71 €	5.504.013,10 €	7.814.411,89 €	6.741.811,00 €
153.21	Vías Públicas	16.826.996,56 €	35.170.228,62 €	72.755.012,31 €	84.092.385,50 €	52.515.957,00 €
153.24	Actuaciones de Regeneración en Vías Públicas	- €	- €	- €	- €	170.452,00 €
153.30	Infraestructuras de Movilidad	- €	16.359,20 €	227.294,55 €	23.215.429,47 €	54.350.000,00 €
153.40	Infraestructuras Urbanas	17.003.055,25 €	28.078.282,27 €	29.728.192,43 €	74.243.806,75 €	114.567.852,00 €
165.01	Equipamientos Urbanos	764.485,70 €	2.107.557,44 €	1.185.051,08 €	2.299.861,15 €	10.200.000,00 €
171.02	Zonas Verdes	1.188.267,87 €	11.230.652,27 €	23.034.914,40 €	17.005.823,00 €	14.403.010,00 €
172.13	Renaturalización Patrimonio Municipal del Suelo	- €	- €	2.308.703,92 €	18.594.482,54 €	22.624.454,00 €
	Subtotal Áreas de Gobierno	36.178.807,59 €	82.986.998,70 €	134.802.952,77 €	227.266.200,10 €	275.603.234,00 €
	Inversiones Territorializadas Juntas de Distrito	171.876.476,00 €	278.203.650,00 €	213.820.676,00 €	288.121.009,00 €	284.543.412,00 €
	Subtotal Programas (Capítulo 6)	208.055.283,59 €	361.190.648,70 €	348.623.628,77 €	515.387.209,10 €	560.146.646,00 €

Fuente: Área de Gobierno de Hacienda y Personal

✓ **Financiación Multiagencias y Multi Administraciones Sector Público: Fondos LIFE y Subvenciones Fundación Biodiversidad.**

La configuración del proyecto Bosque Metropolitano como una gran Infraestructura Verde que se extenderá a modo de cinturón con un incremento de más de 5.000 Has de zonas forestales y agrícolas que, contribuirá al reequilibrio de la ciudad, a la reducción de las emisiones de CO₂, a la lucha contra el cambio climático, a la restauración ecológica y paisajística de zonas degradadas y a incrementar la oferta de itinerarios peatonales y ciclistas, así como beneficiar a la salud de la población, nos sitúa en el marco de su posible financiación a través de mecanismos y soluciones financieras para la conservación de la biodiversidad.

Para ilustrar el potencial de financiación, cabe hacer referencia al Catálogo de Soluciones Financieras BIOFIN 2018 (Iniciativa de Finanzas para la Biodiversidad) del Programa de Naciones Unidas para el Desarrollo, que registra más de 60 mecanismos genéricos y 165 mecanismos financieros específicos que se usan para financiar la conservación de la biodiversidad.

Una primera línea de movilización de recursos nos pone en relación con la financiación a través de diversos mecanismos de la Unión Europea:

Información de Firmantes del Documento

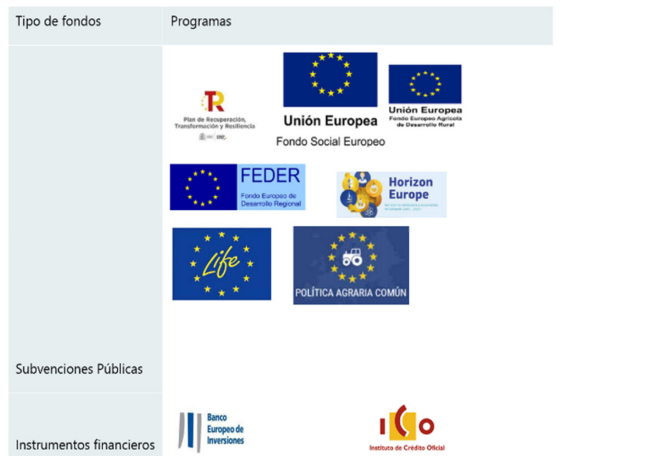


FERNANDO MORAN ORTIZ DE SOLORZANO - ARQUITECTO SUPERIOR
MONICA CID RUSIÑOL - TECNICO SUPERIOR
TERESA SANCHEZ FAYOS CALABUIG - CONSEJERA TECNICA
ROSA MARIA SANZ MUÑOZ DE LAS NAVAS - JEFE DE SERVICIO
SILVIA VILLACAÑAS BEADES - DIRECTORA GENERAL DE PLANIFICACION ESTRATEGICA
URL de Verificación: https://csv.madrid.es/VECSV_WBCONSULTA/VerificarCove.do

Fecha Firma: 23/03/2023 11:23:06
Fecha Firma: 23/03/2023 11:51:21
Fecha Firma: 23/03/2023 11:56:39
Fecha Firma: 23/03/2023 12:03:52
Fecha Firma: 23/03/2023 12:08:01
CSV : 40J2HKVQEC20LK4K



Financiación Europea para Bosque Metropolitano



Entre otras, existe la posibilidad de obtener recursos financieros participando en las convocatorias de subvenciones de la Fundación Biodiversidad o la inclusión en un programa de actuación derivado de los Fondos LIFE (dentro del Marco financiero plurianual de la Unión Europea 2021-2027), que en España han alcanzado en los últimos años las siguientes cifras:

Investment in LIFE projects in Spain (€ million)		
	Total investment	EU contribution
ALL LIFE projects	1639	826.5
Environment and Resource Efficiency (ENV)	939	414
Nature and Biodiversity (NAT)	483	297
Environmental Governance and Information (GIE)	235	13
Climate Action (CA)	104	58
Integrated (IPE/IPC)	75	40
Others	165	4.5

✓ **Financiación europea a través del Banco Europeo de Inversiones.**

En este sentido, se ha firmado un Protocolo General de Actuación para el desarrollo del Bosque Metropolitano, entre el Ayuntamiento de Madrid, la Asociación Madrid Capital Mundial de la Construcción, Ingeniería y Arquitectura, el IESE, Universidad de Navarra y Europe Finance Ingenuity, S.L. que contempla la creación de un grupo de estudio

Información de Firmantes del Documento



FERNANDO MORAN ORTIZ DE SOLORZANO - ARQUITECTO SUPERIOR
MONICA CID RUSIÑOL - TECNICO SUPERIOR
TERESA SANCHEZ FAYOS CALABUIG - CONSEJERA TECNICA
ROSA MARIA SANZ MUÑOZ DE LAS NAVAS - JEFE DE SERVICIO
SILVIA VILLACAÑAS BEADES - DIRECTORA GENERAL DE PLANIFICACION ESTRATEGICA
URL de Verificación: https://csv.madrid.es/VECSV_WBCONSULTA/VerificarCove.do

Fecha Firma: 23/03/2023 11:23:06
Fecha Firma: 23/03/2023 11:51:21
Fecha Firma: 23/03/2023 11:56:39
Fecha Firma: 23/03/2023 12:03:52
Fecha Firma: 23/03/2023 12:08:01
CSV : 40J2HKVQEC20LK4K



general que elabore un Plan Estratégico de Actuación relativo a las necesidades de financiación.

Este grupo de estudio podrá tener distintas líneas de trabajo entre las que se proponen las siguientes:

- Análisis del proyecto y Financiación.
- Análisis de los impactos económico y social.
- Promoción y difusión.

En la actualidad, el Grupo Banco Europeo de Inversiones (en adelante, BEI) es una de las principales instituciones financieras responsables de la financiación de actuaciones relacionadas con la mejora ambiental.

En 2021, el Grupo Banco Europeo de Inversiones firmó acuerdos por un total de 94.890 millones de euros de financiación. Esta cantidad se repartió entre el Banco Europeo de Inversiones (65.360 millones de euros) y el Fondo Europeo de Inversiones (30 500 millones de euros). De la financiación total, 86.740 millones de euros se destinaron a proyectos dentro de la UE, mientras que 8.140 millones de euros se destinaron a proyectos en todo el mundo.

En lo que se refiere al sector de la Silvicultura, en los últimos 5 años (2016-2020), el BEI prestó 5500 millones de euros al sector forestal en todo el mundo, de hecho, el BEI se considera el “banco climático” de la Unión Europea. El BEI financia proyectos de inversión tanto en el sector público como privado abarcando toda la cadena completa de operaciones de valor forestal.

De 2010 a 2020, únicamente en proyectos relacionados con la Agricultura, la Pesca y la Silvicultura (Sector “Agriculture, Fisheries & Forestry”), el volumen de operaciones financiadas en la Unión Europea ha alcanzado los 5.402.039.500,00.€

España ha recibido financiación alcanzando un total, en dicho decenio, de 960.712.700,00 € para un total de 20 proyectos lo que supone un 17,78% del montante financiado por el Banco Europeo de Inversiones en países de la Unión Europea para este sector de actuaciones concreto

Información de Firmantes del Documento



MADRID

FERNANDO MORAN ORTIZ DE SOLORZANO - ARQUITECTO SUPERIOR
MONICA CID RUSIÑOL - TECNICO SUPERIOR
TERESA SANCHEZ FAYOS CALABUIG - CONSEJERA TECNICA
ROSA MARIA SANZ MUÑOZ DE LAS NAVAS - JEFE DE SERVICIO
SILVIA VILLACAÑAS BEADES - DIRECTORA GENERAL DE PLANIFICACION ESTRATEGICA
URL de Verificación: https://csv.madrid.es/VECSV_WBCONSULTA/VerificarCove.do

Fecha Firma: 23/03/2023 11:23:06
Fecha Firma: 23/03/2023 11:51:21
Fecha Firma: 23/03/2023 11:56:39
Fecha Firma: 23/03/2023 12:03:52
Fecha Firma: 23/03/2023 12:08:01
CSV : 40J2HKVQEC20LK4K



PLAN ESPECIAL DE PROTECCIÓN Y MEJORA DE LA INFRAESTRUCTURA VERDE
BOSQUE METROPOLITANO DE MADRID | LOTE 3

DOCUMENTO IV. MEMORIA VIABILIDAD Y SOSTENIBILIDAD ECONÓMICA

DENOMINACIÓN DEL PROYECTO	PAÍS O TERRITORIO	EJERCICIO	IMPORTE COMPROMETIDOS	DESCRIPCIÓN DEL PROYECTO
EU FUNDS CASTILLA Y LEON CO-FINANCING 2014-20	España	2022	15.400.000,00 €	Cofinanciación de la UE de inversiones prioritarias en el ámbito de la Junta de Castilla y León dentro del Acuerdo de Colaboración con España 2014-2020.
GRUPO JORGE RDI FOR SUSTAINABLE REARING	España	2022	37.200.000,00 €	El proyecto consiste en la financiación de las actividades de I+D+i del promotor y las inversiones correspondientes entre 2021 y 2025 con el fin de desarrollar y confirmar nuevas tecnologías para la cría sostenible y desplegar fuentes de energía verde para el autoconsumo en España.
EAFRD CO-FINANCING ANDALUCIA	España	2022	118.750.000,00 €	Cofinanciación de los regímenes de inversión apoyados por el Fondo Europeo Agrícola de Desarrollo Rural (FEADER) en Andalucía en el marco del Acuerdo de Asociación Español 2014-2020.
EU FUNDS CASTILLA Y LEON CO-FINANCING 2014-20	España	2021	21.000.000,00 €	Cofinanciación de la UE de inversiones prioritarias en el ámbito de la Junta de Castilla y León dentro del Acuerdo de Colaboración con España 2014-2020.
POST DISASTER RECONSTRUCT & PREVENTION VALENCIA	España	2020	1.500.200,00 €	Medidas de reconstrucción y de prevención de riesgos de catástrofes y adaptación en la Comunidad Valenciana en respuesta a las catástrofes por inundaciones derivadas de los fenómenos meteorológicos catastróficos ocurridos entre septiembre de 2019 y enero de 2020 en el litoral mediterráneo de España, así como a acontecimientos similares que puedan tener lugar en un futuro próximo en la Comunidad Valenciana.
EU FUNDS LA RIOJA CO-FINANCING 2014-2020	España	2019	36.600.000,00 €	Préstamo marco para apoyar a la Comunidad Autónoma española de La Rioja en la ejecución de medidas seleccionadas de su Programa de Desarrollo Rural (en el marco del FEADER) y de sus Programas Operativos (en el marco del FEDER y del FSE) durante el periodo de programación 2014-2020.
EU FUNDS VALENCIA CO-FINANCING 2014-2020	España	2019	20.800.000,00 €	Préstamo marco para apoyar a la Comunidad Autónoma de Valencia en la ejecución de inversiones seleccionadas en el marco del FEDER, el FSE y el FEADER, durante el periodo de programación 2014-2020.
EU FUNDS CASTILLA Y LEON CO-FINANCING 2014-20	España	2016	18.200.000,00 €	Cofinanciación de la UE de inversiones prioritarias en el ámbito de la Junta de Castilla y León dentro del Acuerdo de Colaboración con España 2014-2020.
EU FUNDS GALICIA CO-FINANCING 2014-2020	España	2015	36.000.000,00 €	Cofinanciación de inversiones prioritarias de los Programas Operativos Regionales y de Desarrollo Rural y otras inversiones elegibles apoyadas por el plan RIS3 de la Estrategia Gallega Smart.
FORESTRY & COASTAL MANAGEMENT	España	2014	55.200.000,00 €	Financiación de inversiones en la rehabilitación de zonas costeras, recuperación de zonas afectadas por incendios forestales y otras inversiones destinadas a la protección del medio ambiente en España.
EXTREMADURA GROWTH & INNOVATION FL	España	2013	46.312.500,00 €	Préstamo marco para apoyar la inversión del sector público en Extremadura en los sectores de capital humano, infraestructuras básicas e I+D+i, con el objetivo de crear empleo, fomentar la cohesión y la igualdad social y mejorar la economía del conocimiento.
EU FUNDS CO-FINANCING CANTABRIA	España	2013	26.250.000,00 €	Cofinanciación de inversiones prioritarias en el ámbito de los programas FEDER y FEADER 2007-2013 para Cantabria.
CASTILLA Y LEON ENVIRONMENT	España	2011	26.500.000,00 €	El proyecto consiste en un programa de inversiones destinado a la protección del medio ambiente en los sectores del agua y las aguas residuales, así como en el sector forestal de Castilla y León, España.
MEDIO AMBIENTE Y BOSQUES DE ANDALUCIA	España	2011	200.000.000,00 €	Programa de inversiones centradas en los bosques con el objetivo de preservar el entorno natural y el paisaje, proteger y mejorar los recursos naturales y mitigar el cambio climático.
GALICIA ENVIRONMNT&RURAL AREA COHESION	España	2011	40.000.000,00 €	Inversiones que promueven un desarrollo económico equilibrado en la región de Galicia, con especial atención a la protección de los bosques, la conservación de la biodiversidad y el desarrollo rural.
CASTILLA Y LEON ENVIRONMENT	España	2011	26.500.000,00 €	El proyecto consiste en un programa de inversión destinado a la protección del medio ambiente en los sectores del agua y las aguas residuales, así como de la silvicultura en Castilla y León, España.
CASTILLA Y LEON ENVIRONMENT	España	2011	79.500.000,00 €	El proyecto se refiere a un programa de inversión destinado a la protección del medio ambiente en los sectores del agua y las aguas residuales, así como de la silvicultura en Castilla y León, España.
MEDIO AMBIENTE CASTILLA-LA MANCHA	España	2011	25.000.000,00 €	El proyecto incluye la reforestación y la aplicación de medidas más eficaces para prevenir los incendios forestales, la mitigación de la erosión del suelo y la regeneración del hábitat natural.
GALICIA ENVIRONMNT&RURAL AREA COHESION	España	2010	80.000.000,00 €	Inversiones que promueven un desarrollo económico equilibrado en la región de Galicia, con especial atención a la protección de los bosques, la conservación de la biodiversidad y el desarrollo rural.
MEDIO AMBIENTE CASTILLA-LA MANCHA	España	2010	50.000.000,00 €	El proyecto incluye la reforestación y la aplicación de medidas más eficaces para prevenir los incendios forestales, la mitigación de la erosión del suelo y la regeneración del hábitat natural.
TOTAL			960.712.700,00 €	

✓ **Financiación por Bonos Verdes y Finanzas Convertibles / Dotaciones.**

En este apartado se hace referencia a una posible colección de mecanismos financieros, primordialmente deuda y acciones que facilitan el flujo de capitales de inversión hacia proyectos que impactan positivamente la biodiversidad.

Entre estos posibles mecanismos, los bonos verdes que son comprables a los bonos de mercado convencionales en el sentido de que el emisor de un bono verde paga el principal y el interés durante un periodo de tiempo definido, pero los ingresos de la emisión están designados para proyectos o activos ambientales.

el Tesoro Público ha puesto en marcha un programa de bonos verdes con la vocación de que éste se convierta en un componente estructural de su política de financiación. Así, en marzo de 2021 se creó un Grupo de Trabajo encargado de coordinar a todos los todos los



desarrollo urbano

MADRID



Bosque metropolitano

93

Información de Firmantes del Documento



FERNANDO MORAN ORTIZ DE SOLORZANO - ARQUITECTO SUPERIOR
MONICA CID RUSIÑOL - TECNICO SUPERIOR
TERESA SANCHEZ FAYOS CALABUIG - CONSEJERA TECNICA
ROSA MARIA SANZ MUÑOZ DE LAS NAVAS - JEFE DE SERVICIO
SILVIA VILLACAÑAS BEADES - DIRECTORA GENERAL DE PLANIFICACION ESTRATEGICA
URL de Verificación: https://csv.madrid.es/VECSV_WBCONSULTA/VerificarCove.do

Fecha Firma: 23/03/2023 11:23:06
Fecha Firma: 23/03/2023 11:51:21
Fecha Firma: 23/03/2023 11:56:39
Fecha Firma: 23/03/2023 12:03:52
Fecha Firma: 23/03/2023 12:08:01
CSV : 40J2HKVQEC20LK4K



Ministerios competentes, y se ha desarrollado un marco de bonos verdes que delimita los principales elementos de las emisiones soberanas verdes del Reino de España.

Los bonos verdes, además de por el Estado, pueden ser emitidos por otros entes territoriales, como pueden ser Comunidades Autónomas o Ayuntamientos.

A título de ejemplo, el Ayuntamiento de Barcelona en 2017 emitió bonos verdes cuya recaudación va destinada íntegramente a la financiación de infraestructuras verdes. Asimismo, la Comunidad de Madrid también ha emitido 700 millones de euros en bonos verdes en abril de 2020, y en el conjunto de España, se puede afirmar que el conjunto del sector público alcanza una cifra cercana a los 38.000 millones en este tipo de deuda “ética”, de cara a financiar proyectos sociales y ambientales.

Este tipo de acciones tiene un campo propio dentro de los mercados financieros con la tendencia de las Inversiones Financieramente Responsables (ISR), que integra criterios ambientales, sociales y de buen gobierno corporativo (ASG, o ESG por sus siglas en inglés) en el proceso de análisis y selección de valores de una cartera de inversión. Este mercado de la ISR está ganando cada vez más atención tanto por parte de los inversores institucionales como de los minoristas, en el marco de determinadas iniciativas promovidas por organismos gubernamentales y otras instituciones.

✓ **Oportunidades para Generar Ingresos**, a través de mecanismos como las licencias, franquicias, el patrocinio, la esponsorización o la creación de bancos de hábitats para destinar recursos a la creación de espacios verdes urbanos, habiéndose identificado las siguientes posibilidades:

- **Captación de Fondos canalizando la Responsabilidad Social Corporativa de Agentes Privados.**

En este caso, sería necesario contar con el apoyo de entidades dedicadas al denominado “Fundraising”, organizaciones enfocadas hacia la captación de recursos necesarios para el desarrollo de proyectos en entidades del Tercer Sector.

La European Fundraising Association (EFA) estimó que en el 2017 el volumen de donaciones benéficas sobrepasó los 85.000 millones de euros en toda Europa. Un ejemplo de esta práctica es el Programa Mundial de Alimentos de la ONU, entre otros.

- **Venta de “Naming Rights”.** La compra de derechos de nombre es visto por las marcas como una manera de destacar y ganar visibilidad en la mente de clientes y consumidores. Se trata de un mercado en expansión, con una clara vocación de patrocinio, destacando su aplicación en los campos de fútbol de determinadas



Información de Firmantes del Documento



entidades deportivas (Wanda Metropolitano, Liga Santander) o centros de celebración de eventos (Wizink Center, Teatro Häagen-Dazs Calderón,...). En el caso de los clubs de fútbol profesional, se estima que puede alcanzar cifras alrededor de los 35 millones de euros anuales (en la temporada 2014/2015 la esponsorización alcanzó el valor de 94 millones de euros en la liga de Primera División española.

- **Bancos de hábitat:** forma particular del mecanismo conocido como biodiversity offsetting, conjunto de instrumentos que en contemplan en todo caso actuaciones de conservación y mejora del capital natural que tienen por objeto compensar los impactos residuales producidos en otras áreas del territorio-

En particular, los bancos de hábitat se conciben como instrumentos de mercado que permiten la transacción de créditos ambientales para compensar los débitos generados por daños ambientales derivados de actividades económicas. Los créditos, generalmente medidos en términos de superficie, son generados por el titular o gestor de un territorio mediante actuaciones de conservación o restauración ecológica del hábitat. Estos créditos se depositan en un “banco” o registro donde otros agentes, bien por estar obligados a ello o bien de forma voluntaria, acuden a comprarlos para compensar los impactos residuales generados por sus actividades.

El número de créditos que se obtengan mediante estas actuaciones debe estar regulado por la Administración Pública, quien supervisa su valoración y otorgamiento a través de un organismo regulador creado al efecto, mientras que la oferta y demanda fija en el mercado los precios de adquisición o venta de tales activos. El objetivo final es la generación de recursos económicos suficientes para el mantenimiento a perpetuidad (o durante el tiempo que se establezca) de un territorio con un determinado estado de conservación en términos ecológicos.

3.7 BALANCE DE VIABILIDAD ECONÓMICA DEL BOSQUE METROPOLITANO

El Balance de Viabilidad del Proyecto Bosque Metropolitano en su conjunto y de la propuesta de ordenación de este Plan Especial, se acredita poniendo en relación la inversión requerida con el valor estructural, -cuyo concepto y método de cálculo se ha detallado en el apartado 2.1.4.5. Modelo SERENA Adaptado al Bosque Metropolitano, de la Memoria de Sostenibilidad- con la inversión total necesaria para su consecución, con dos posibles escenarios optimo y promedio y con las magnitudes estimadas una vez ejecutadas la totalidad de las actuaciones que configuran el Proyecto.

El presupuesto de inversión para el conjunto de Bosque Metropolitano y diferenciado para el Ayuntamiento de Madrid es el siguiente:



Información de Firmantes del Documento



40J2HKVQEC20LK4K

PLAN ESPECIAL DE PROTECCIÓN Y MEJORA DE LA INFRAESTRUCTURA VERDE
BOSQUE METROPOLITANO DE MADRID | LOTE 3

DOCUMENTO IV. MEMORIA VIABILIDAD Y SOSTENIBILIDAD ECONÓMICA

LOTE	PEM	PEC + IVA sin obtención de suelo)	Coste obtención del suelos	TOTAL PEC+IVA
LOTE 1	104.822.725,24 €	150.934.242,07 €	118.316.224,68	269.250.466,75 €
LOTE 2	101.740.608,73 €	146.496.302,51 €	0,00	146.496.302,51 €
LOTE 3	347.830.871,68 €	500.841.672,13 €	19.436.539,20	520.278.211,33 €
LOTE 4	202.058.037,52 €	290.943.368,23 €	14.478.178,00	305.421.546,23 €
LOTE 5	99.693.995,74 €	143.549.384,47 €	6.521.449,40	150.070.833,87 €
TOTAL	856.146.238,92 €	1.232.764.969,42 €	158.752.391,28 €	1.391.517.360,70 €

LOTE	PEM AYTO	PEC + IVA sin obtención de suelo)	Coste obtención del suelos	TOTAL PEC AYTO +IVA
LOTE 1	89.934.449,50 €	129.496.613,84 €	118.316.224,68	247.812.838,52 €
LOTE 2	51.123.284,02 €	73.612.416,66 €	0,00	73.612.416,66 €
LOTE 3	66.310.686,81 €	95.480.757,94 €	19.436.539,20	114.917.297,14 €
LOTE 4	190.455.146,14 €	274.236.364,92 €	14.478.178,00	288.714.542,92 €
LOTE 5	39.250.391,69 €	56.516.638,99 €	6.521.449,40	63.038.088,39 €
TOTAL	437.073.958,16 €	629.342.792,35 €	158.752.391,28 €	788.095.183,63 €

La inversión total del proyecto asciende a 1.391.517.360,70 Mill €, de los cuales un 56,6% corresponde al Ayuntamiento de Madrid, lo que sitúa la cifra de inversión municipal en 788,095 Mill € a lo largo de 20 años, lo que supone un esfuerzo inversor promedio de 39,40 Mill€/año.

Se toman en consideración dos posibles escenarios para la comparativa con el valor estructural del Bosque:

Información de Firmantes del Documento



FERNANDO MORAN ORTIZ DE SOLORZANO - ARQUITECTO SUPERIOR
MONICA CID RUSIÑOL - TECNICO SUPERIOR
TERESA SANCHEZ FAYOS CALABUIG - CONSEJERA TECNICA
ROSA MARIA SANZ MUÑOZ DE LAS NAVAS - JEFE DE SERVICIO
SILVIA VILLACAÑAS BEADES - DIRECTORA GENERAL DE PLANIFICACION ESTRATEGICA
URL de Verificación: https://csv.madrid.es/VECSV_WBCONSULTA/VerificarCove.do

Fecha Firma: 23/03/2023 11:23:06
Fecha Firma: 23/03/2023 11:51:21
Fecha Firma: 23/03/2023 11:56:39
Fecha Firma: 23/03/2023 12:03:52
Fecha Firma: 23/03/2023 12:08:01
CSV : 40J2HKVQEC20LK4K



40J2HKVQEC20LK4K

PLAN ESPECIAL DE PROTECCIÓN Y MEJORA DE LA INFRAESTRUCTURA VERDE
BOSQUE METROPOLITANO DE MADRID | LOTE 3

DOCUMENTO IV. MEMORIA VIABILIDAD Y SOSTENIBILIDAD ECONÓMICA

ESCENARIO ÓPTIMO	VALOR ESTRUCTURAL	INVERSIÓN TOTAL (PEC+IVA)
LOTE 1	326.582.558,12	269.250.466,75
LOTE 2	826.387.721,72	146.496.302,51
LOTE 3	1.769.989.970,51	520.278.211,33
LOTE 4	541.509.105,17	305.421.546,23
LOTE 5	604.432.116,43	150.070.833,87
TOTAL	4.068.901.471,95	1.391.517.360,70
BALANCE ECONOMICO Valor estructural-valor inversión		2.677.384.111,25

ESCENARIO PROMEDIO	VALOR ESTRUCTURAL	INVERSIÓN TOTAL (PEC+IVA)
LOTE 1	268.995.357,05	269.250.466,75
LOTE 2	666.739.375,77	146.496.302,51
LOTE 3	1.412.986.468,60	520.278.211,33
LOTE 4	436.634.101,66	305.421.546,23
LOTE 5	483.763.021,04	150.070.833,87
TOTAL	3.269.118.324,12	1.391.517.360,70
BALANCE ECONOMICO Valor estructural-		1.877.600.963,42

Así se concluye que la inversión municipal requerida es asumible a la vista de los presupuestos anuales del Ayuntamiento de Madrid, si bien en previsión de otras inversiones a realizar por el Ayuntamiento sería una actuación con posibilidad de ser financiada a través de instrumentos actualmente disponibles, orientados específicamente a los proyectos de incremento de capital natural en las ciudades.

Asimismo es determinante que el valor estructural del proyecto triplicará en 30 años la inversión realizada.



desarrollo
urbano

MADRID



Bosque
metropolitano

97

Información de Firmantes del Documento



MADRID

FERNANDO MORAN ORTIZ DE SOLORZANO - ARQUITECTO SUPERIOR
MONICA CID RUSIÑOL - TECNICO SUPERIOR
TERESA SANCHEZ FAYOS CALABUIG - CONSEJERA TECNICA
ROSA MARIA SANZ MUÑOZ DE LAS NAVAS - JEFE DE SERVICIO
SILVIA VILLACAÑAS BEADES - DIRECTORA GENERAL DE PLANIFICACION ESTRATEGICA
URL de Verificación: https://csv.madrid.es/VECSV_WBCONSULTA/VerificarCove.do

Fecha Firma: 23/03/2023 11:23:06
Fecha Firma: 23/03/2023 11:51:21
Fecha Firma: 23/03/2023 11:56:39
Fecha Firma: 23/03/2023 12:03:52
Fecha Firma: 23/03/2023 12:08:01
CSV : 40J2HKVQEC20LK4K



40J2HKVQEC20LK4K

A nivel del Plan Especial de Protección y Mejora de la Infraestructura Verde Bosque Metropolitano Lote 3, los datos son los siguientes:

Balance de Viabilidad Económica Lote 03

ESCENARIO OPTIMO	VALOR ESTRUCTURAL (€)	INVERSIÓN TOTAL (PEC+IVA) (€)
LOTE 3	1.769.989.970,51 €	520.278.211,33 €
TOTAL	1.769.989.970,51 €	520.278.211,33 €
BALANCE DE INVERSIÓN/VIABILIDAD ECONÓMICA (Valor Estructural-Valor Inversión Total) €		1.249.711.759,18 €

ESCENARIO PROMEDIO	VALOR ESTRUCTURAL (€)	INVERSIÓN TOTAL (PEC+IVA) (€)
LOTE 3	1.412.286.468,60 €	520.278.211,33 €
TOTAL	1.412.286.468,60 €	520.278.211,33 €
BALANCE DE INVERSIÓN/VIABILIDAD ECONÓMICA (Valor Estructural-Valor Inversión Total) €		892.008.257,27 €

A la vista de las estimaciones contenidas en esta Memoria Económica, puede considerarse justificada la viabilidad de la propuesta de ordenación del Plan Especial de Protección y Mejora de la Infraestructura Verde Bosque Metropolitano Lote 3

3.8 ANÁLISIS Y CONCLUSIONES SOBRE LA VIABILIDAD Y SOSTENIBILIDAD ECONÓMICA

El análisis de la información contenida en la presente Memoria Económica debe realizarse partiendo de las siguientes premisas:

- El Plan Especial se configura como el instrumento normativo elegido para ordenar y configurar la Infraestructura Verde Bosque Metropolitano, que se enmarca en un horizonte temporal de gestión y ejecución de veinte años, incorporando una gran superficie de terreno, en torno a la 12.970,36 hectáreas para el conjunto de la infraestructura, 3.653,23 Has en el caso del Lote 03 objeto de este Plan Especial- con números agentes tanto públicos como privados implicados.
- Realizar una previsión temporal estimada en 20 años, teniendo en cuenta el singular entorno socioeconómico en que nos encontramos en la actualidad -crisis Covid 2019, guerra de Ucrania, recesión económica, etc.- implica tener que asumir una serie de

Información de Firmantes del Documento



FERNANDO MORAN ORTIZ DE SOLORZANO - ARQUITECTO SUPERIOR
MONICA CID RUSIÑOL - TECNICO SUPERIOR
TERESA SANCHEZ FAYOS CALABUIG - CONSEJERA TECNICA
ROSA MARIA SANZ MUÑOZ DE LAS NAVAS - JEFE DE SERVICIO
SILVIA VILLACAÑAS BEADES - DIRECTORA GENERAL DE PLANIFICACION ESTRATEGICA
URL de Verificación: https://csv.madrid.es/VECSV_WBCONSULTA/VerificarCove.do

Fecha Firma: 23/03/2023 11:23:06
Fecha Firma: 23/03/2023 11:51:21
Fecha Firma: 23/03/2023 11:56:39
Fecha Firma: 23/03/2023 12:03:52
Fecha Firma: 23/03/2023 12:08:01
CSV : 40J2HKVQEC20LK4K



premisas de actuación y de escenarios que pueden interpretarse como excesivamente simplificadores, pero que son la única alternativa para abordar un análisis de una iniciativa tan amplia.

Incluso el propio desarrollo de las formaciones vegetales a implantar presentará unos contrastes muy acusados dependiendo de si se trata de actuaciones de reforestación en los primeros años, donde los consumos de agua y reposiciones de marras serán mayores en comparación con las fases más alejadas en el tiempo, donde la masa arbórea ya se encontrará consolidada y el mantenimiento a realizar será mínimo.

- En lo que se refiere a las superficies recogidas, debe diferenciarse entre:
 - **Superficie Total** que integra el ámbito que ocupa el Bosque Metropolitano,
 - **Superficie de Intervención** directamente relacionada con las propuestas de ordenación y actuación que realiza el presente Plan Especial
 - **Superficies de Actuación Forestal.**

Las cifras relativas a costes de la actuación constituyen una estimación orientativa, sujeta a una pormenorización que implicaría la necesidad de realizar un estudio más propio de un Proyecto de Urbanización se han recogido los costes estimados expresados en €/PEM Y €/ PEC, incluyendo en el presupuesto de ejecución por contrata el IVA, un Beneficio Industrial del 6% y un 13% de gastos generales.

- El proyecto del Bosque Metropolitano supone llevar a la práctica los postulados y orientaciones establecidas por la Agenda 2030, la Hoja de Ruta hacia una Europa eficiente, la Estrategia de Biodiversidad 2030 de la Comisión Europea, la Propuesta de Ley de Restauración de la Naturaleza o el Plan de Infraestructuras Verdes del Ayuntamiento de Madrid.

La configuración de esta Infraestructura verde implica convertir una gran superficie de terreno en un instrumento activo para la lucha y mitigación del cambio climático que además se convierte en un espacio de ocio y recreación para los vecinos de la Ciudad de Madrid e incluso de otros municipios colindantes y que formará parte del Pacto Ciudad establecido en las "100 Climate Neutral Cities".

- El proyecto del Bosque Metropolitano, tanto en mantenimiento como en actuaciones a desarrollar, difiere de la concepción habitual de los espacios verdes de la ciudad. El enfoque se centra en garantizar la viabilidad del proyecto optimizando la inversión necesaria y su sostenibilidad en cuanto a mantenimiento minorizando los cuidados necesarios y los recursos hídricos a utilizar.

Información de Firmantes del Documento



MADRID

FERNANDO MORAN ORTIZ DE SOLORZANO - ARQUITECTO SUPERIOR
MONICA CID RUSIÑOL - TECNICO SUPERIOR
TERESA SANCHEZ FAYOS CALABUIG - CONSEJERA TECNICA
ROSA MARIA SANZ MUÑOZ DE LAS NAVAS - JEFE DE SERVICIO
SILVIA VILLACAÑAS BEADES - DIRECTORA GENERAL DE PLANIFICACION ESTRATEGICA
URL de Verificación: https://csv.madrid.es/VECSV_WBCONSULTA/VerificarCove.do

Fecha Firma: 23/03/2023 11:23:06
Fecha Firma: 23/03/2023 11:51:21
Fecha Firma: 23/03/2023 11:56:39
Fecha Firma: 23/03/2023 12:03:52
Fecha Firma: 23/03/2023 12:08:01
CSV : 40J2HKVQEC20LK4K



Por otro lado, gran parte de las propuestas del Proyecto del Bosque Metropolitano suponen mejorar y complementar actuaciones ya implementadas o en curso de gestión, mejorando su funcionalidad y conectividad con un efecto sinérgico relevante.

- La propuesta de gestión del Bosque Metropolitano en su conjunto y en concreto la de este Plan Especial se articula en torno a modelos de colaboración público privada, con los que tanto la ejecución de las actuaciones como su explotación y mantenimiento una vez ejecutadas se viabiliza.

Así, la configuración de parques agroecológicos, vinculados preferentemente, a la figura de las Entidades de Custodia, tienen como objetivo reducir los gastos de conservación vinculados a dichas áreas, desarrollar una agricultura productiva periurbana y realizar una puesta por la mejora de la resiliencia de la Ciudad de Madrid y de la producción local de “kilómetro 0”.

La creación de Equipamientos con una vocación de constituirse en motor de actividad, alineada con el fomento de la Economía Verde y la Economía Circular, bajo la premisa de formas de gestión basadas en la concesión administrativa, posibilitando así su construcción, explotación y mantenimiento minorando el impacto sobre la hacienda municipal-

- El potencial del Proyecto Bosque Metropolitano en su conjunto y del presente Plan Especial para generar externalidades positivas que han sido objeto de estudio y análisis a través de la medición de los valores ecosistémicos generados y de los retornos para la Ciudad de Madrid.

Se han cuantificado una Inversión Económica Global del Bosque Metropolitano cifrada en **1.391.517.360,70 € PEC + IVA** con una estimación de Valores Estructurales, que en el escenario óptimo alcanzan los **4.068.901.471 €** y en el escenario promedio los **3.269.118.324 €** y unos retornos estimados a 30 años que pueden valorarse entre **+1.877.600.963,30 €** y **2.677.384.111,25 €**.

Todos los elementos señalados son los que deben configurar el marco donde poner en contexto y analizar los 1.391.517.360,70 € PEC + IVA que supone el desarrollo completo del Bosque Metropolitano y los 40.707.296,24 € anuales que implicará su mantenimiento una vez ejecutada la infraestructura en su totalidad.



Información de Firmantes del Documento



PLAN ESPECIAL DE PROTECCIÓN Y MEJORA DE LA INFRAESTRUCTURA VERDE
BOSQUE METROPOLITANO DE MADRID | LOTE 3

DOCUMENTO IV. MEMORIA VIABILIDAD Y SOSTENIBILIDAD ECONÓMICA

Firmado electrónicamente

EL ASESOR TÉCNICO DEL DEPARTAMENTO DE INFORMACIÓN GEOGRÁFICA
Fernando Morán Ortiz de Solorzano

LA TÉCNICA SUPERIOR DEL DEPARTAMENTO DE INFORMACIÓN GEOGRÁFICA
Mónica Cid Rusiñol

LA CONSEJERA TÉCNICA DE LA DIRECCIÓN GENERAL DE PLANIFICACIÓN ESTRATÉGICA
Teresa Sánchez-Fayos Calabuig

LA JEFA DE SERVICIO DE ESTUDIOS Y EVALUACIÓN URBANA
Rosa Sanz Muñoz-Navas

LA DIRECTORA GENERAL DE PLANIFICACIÓN ESTRATÉGICA
Silvia Villacañas Beades



desarrollo
urbano

MADRID



101

Información de Firmantes del Documento



MADRID

FERNANDO MORAN ORTIZ DE SOLORZANO - ARQUITECTO SUPERIOR
MONICA CID RUSIÑOL - TECNICO SUPERIOR
TERESA SANCHEZ FAYOS CALABUIG - CONSEJERA TECNICA
ROSA MARIA SANZ MUÑOZ DE LAS NAVAS - JEFE DE SERVICIO
SILVIA VILLACAÑAS BEADES - DIRECTORA GENERAL DE PLANIFICACION ESTRATEGICA
URL de Verificación: https://csv.madrid.es/VECSV_WBCONSULTA/VerificarCove.do

Fecha Firma: 23/03/2023 11:23:06
Fecha Firma: 23/03/2023 11:51:21
Fecha Firma: 23/03/2023 11:56:39
Fecha Firma: 23/03/2023 12:03:52
Fecha Firma: 23/03/2023 12:08:01
CSV : 40J2HKVQEC20LK4K

