


FUENTE: «Dirección General del Catastro, Ministerio de Economía y Hacienda» y «Catálogo de Información Geográfica de la comunidad de Madrid».

ORIGINAL DIN-A3	0	15/10/2021	TCF	MGD	MGD	I-DE	PLAN ESPECIAL DE INFRAESTRUCTURAS (PEI)
	EDICION	FECHA	DIBUJADO	PROYECTADO	COMPROBADO	VALIDADO	EDITADO PARA




Grupo IBERDROLA

Nº EXPTE. IBERDROLA.: ESCALA: 1:2500

PLANO Nº3
HOJA 1

REFORME DE LÍNEA AÉREA M.T. 15kV
"4849-02-COTORREDONDO-LÍNEA2"
EN CARRIL TOLEDANO
-BATRES Y NAVALCARNERO- (MADRID)

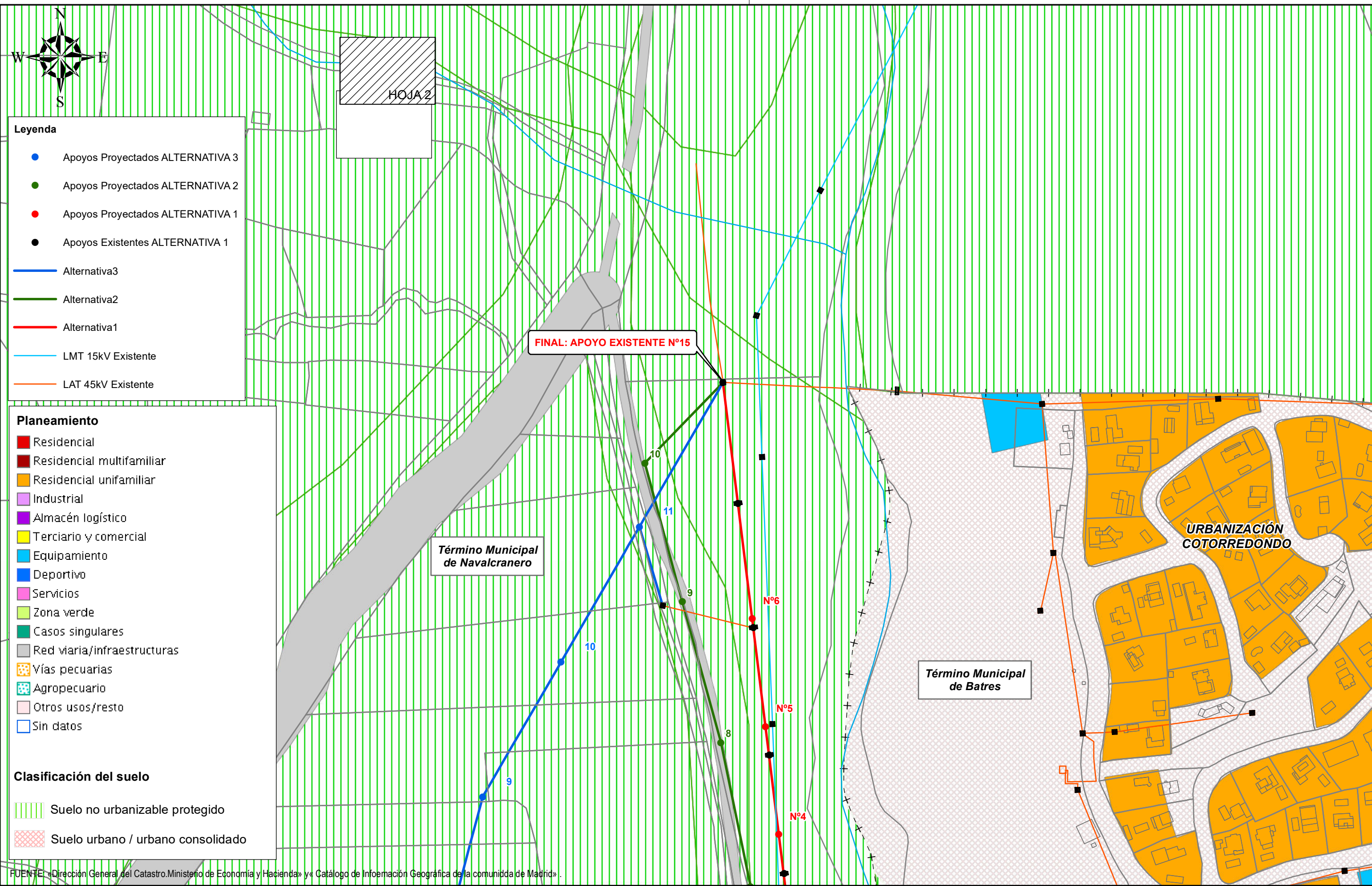
- CLASIFICACIÓN DEL SUELO -



Grupo Hemag
INGENIERIA - SERVICIOS - SALUD

Nº REF HEMAG: 21/035.00369

AUTOR DEL DOCUMENTO:
LICENCIADO EN
CIENCIAS AMBIENTALES:
VÍCTOR ALONSO RAZO



FUENTE: «Dirección General del Catastro.Ministerio de Economía y Hacienda» y « Catálogo de Información Geográfica de la comunidad de Madrid» .

ORIGINAL DIN-A3

0	15/10/2021	TCF	MGD	MGD	I-DE	PLAN ESPECIAL DE INFRAESTRUCTURAS (PEI)
EDICION	FECHA	DIBUJADO	PROYECTADO	COMPROBADO	VALIDADO	EDITADO PARA



Nº EXPTE. IBERDROLA.:
ESCALA: 1:2500
PLANO Nº3
HOJA 2

REFORME DE LÍNEA AÉREA M.T.15kV
"4849-02-COTORREDONDO-LÍNEA2"
EN CARRIL TOLEDANO
-BATRES Y NAVALCARNERO- (MADRID)

- CLASIFICACIÓN DEL SUELO -



Nº REF HEMAG: 21/035.00369

AUTOR DEL DOCUMENTO:
LICENCIADO EN
CIENCIAS AMBIENTALES:
VÍCTOR ALONSO RAZO