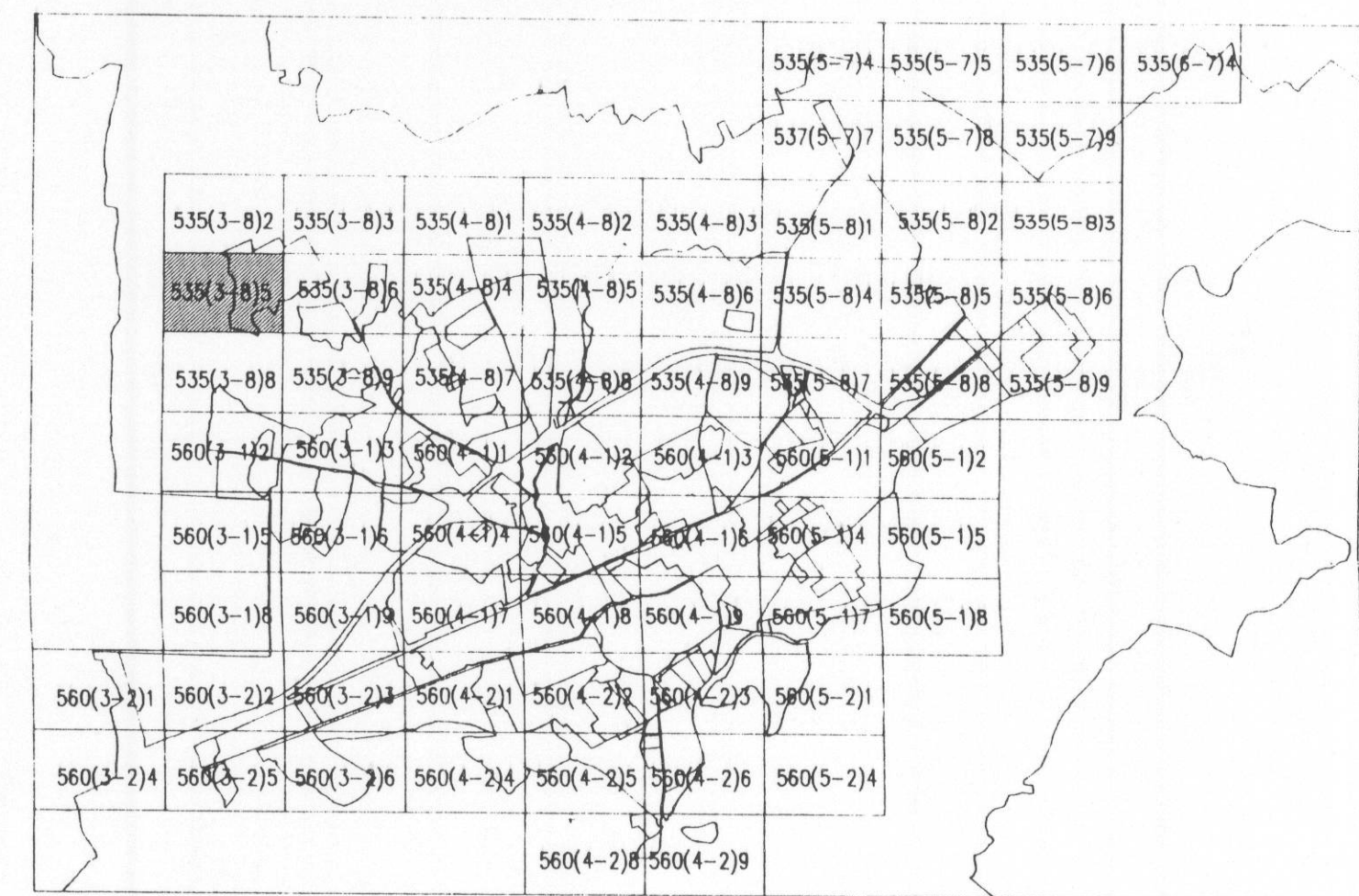



	COMERCIAL EXENTO	20
	COMERCIAL COMPACTO	21
	TERCIARIO EXENTO	30
	TERCIARIO COMPACTO	31
	EQUIPAMIENTOS INSTITUCIONALES	40
	EQUIPAMIENTO DEPORTIVO INTENSIVO	41
	EQUIPAMIENTO DEPORTIVO EXTENSIVO	42
	ESPACIOS LIBRES (GRADO 1)	50
	ESPACIOS LIBRES (GRADO 2)	51
	MIXTO	70
	ALINEACIONES	
	RETIRANQUEO OBLIGATORIO DE EDIFICACION	
	LIMITES DE SECTORES Y POLIGONOS	
	NOMBRE DE SECTOR O POLIGONO	

NOTA: EN SUELO URBANIZABLE ESTAS CLAVES TIENEN UN CARACTER INDICATIVO ENTENDIENDOSE QUE ESTAS ZONAS SE ENCUENTRAN REGULADAS A TRAVES DE INSTRUMENTOS DE PLANEAMIENTO EN EJECUCION O POR EJECUTAR, CUYAS ORDENANZAS PARTICULARES SERAN LAS DE APLICACION, AL IGUAL QUE EN AQUELLAS AREAS DE SUELO URBANO REGULADAS POR P.E.R.I.




EXCMO. AYUNTAMIENTO DE ALCALÁ DE HENARES

PLAN GENERAL DE ORDENACION URBANA



CALIFICACION DEL SUELO



COMPANIA PLANIFICADORA

0 20 40 80 120 160 200

NUM. EXPEDIENTE: 128/88

CARTOGRAFIA: C.A.N.

FECHA: JUNIO 1990

ESCALA: 1:2000

APROBACION UNICAL: 1ª FECHA

Vº Bº EL ALCALDE PRESIDENTE

APROBACION PROCAL: 2ª FECHA

Vº Bº EL ALCALDE PRESIDENTE

TRAZADO

NUM. PL. ANTO

3

APROBACION PROVISIONAL: FECHA: BOE 14 08 91

APROBACION DEFINITIVA: FECHA: BOCAM 18 07 91

COMUNIDAD AUTONOMA DE MADRID

NUM. HOJA: 535(3-8)5

NUM. ORDEN: 32

