


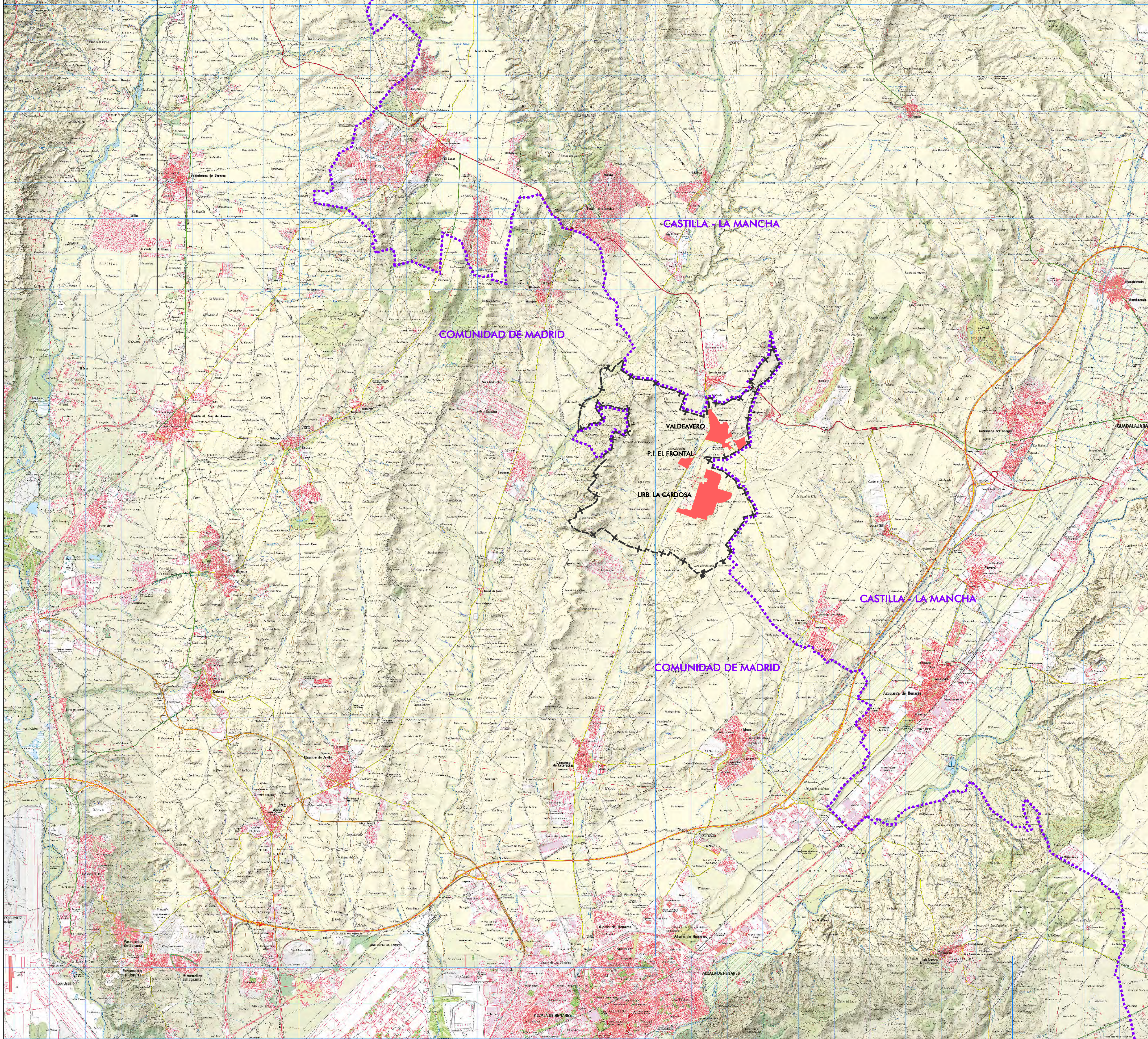


LEYENDA	
	LÍMITE DE COMUNIDAD AUTÓNOMA
	LÍMITE DEL TÉRMINO MUNICIPAL DE CANDELEDA
	NÚCLEOS URBANOS EXISTENTES EN EL T.M. DE VALDEAVERO



PI-01

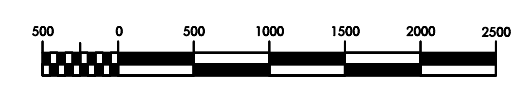
PI-01

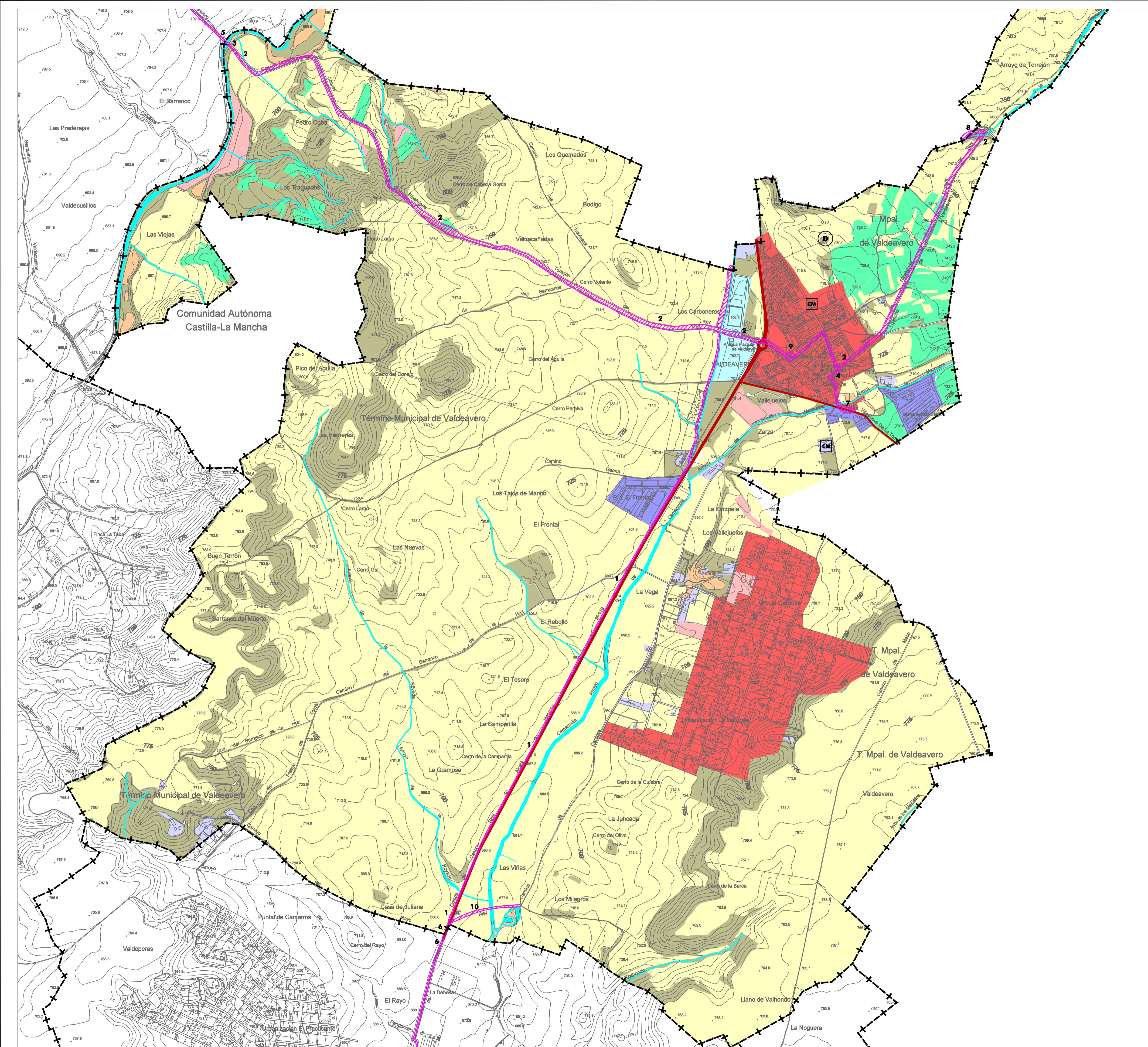
 **Ayuntamiento de Valdeavero**
PLAN GENERAL
DOCUMENTO DE TRAMITACIÓN DEL AVANCE

PLANOS DE INFORMACIÓN

TÉRMINO MUNICIPAL PLANO N°

ENCUADRE TERRITORIAL **PI-01**

ESCALA:  1 : 50,000 N
↑



LÍMITES Y ELEMENTOS ESTRUCTURANTES DEL TERRITORIO	
---+---+	LÍMITE DE TÉRMINO MUNICIPAL
—	CAUCES
—	CARRETERAS DE LA RED LOCAL
CM	CEMENTERIOS
D	DEPÓSITO DE ABASTECIMIENTO
—	VÍAS PECUARIAS

1	COLADA DEL CAMINO REAL DE ALCALÁ DE HENARES
2	COLADA DE RIBATEJADA A TORREJÓN DEL REY
3	COLADA COLADERO DEL PRADO DEL RÍO TOROTE
4	COLADA AL DESCANSADERO-ABREVEDERO DE LA FUENTE
5	COLADA DE VALDEAVERO
6	VEREDA DE TORREJÓN DEL REY
7	ABREVEDERO - DESCANSADERO DE LA FUENTE
8	ABREVEDERO - DESCANSADERO DEL ARROYO TOROTE
9	ABREVEDERO - DESCANSADERO ERAS DEL PUEBLO
10	PASO DE LA SENDA DE LOS MILAGROS

USOS DEL SUELO	
Red	RESIDENCIAL
Blue	INDUSTRIAL
Cyan	EQUIPAMIENTO
Light Blue	CAUCES Y PASTIZALES HÚMEDOS
Pink	FRUTALES
Orange	OLIVAR
Yellow	CULTIVOS HERBÁCEOS DE SECANO
Green	MATORRALES
Light Green	FRONDOSAS
Purple	CONSTRUCCIONES AISLADAS EN SUELO RÚSTICO

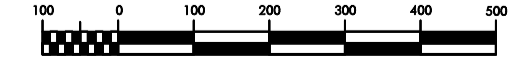
PI-02

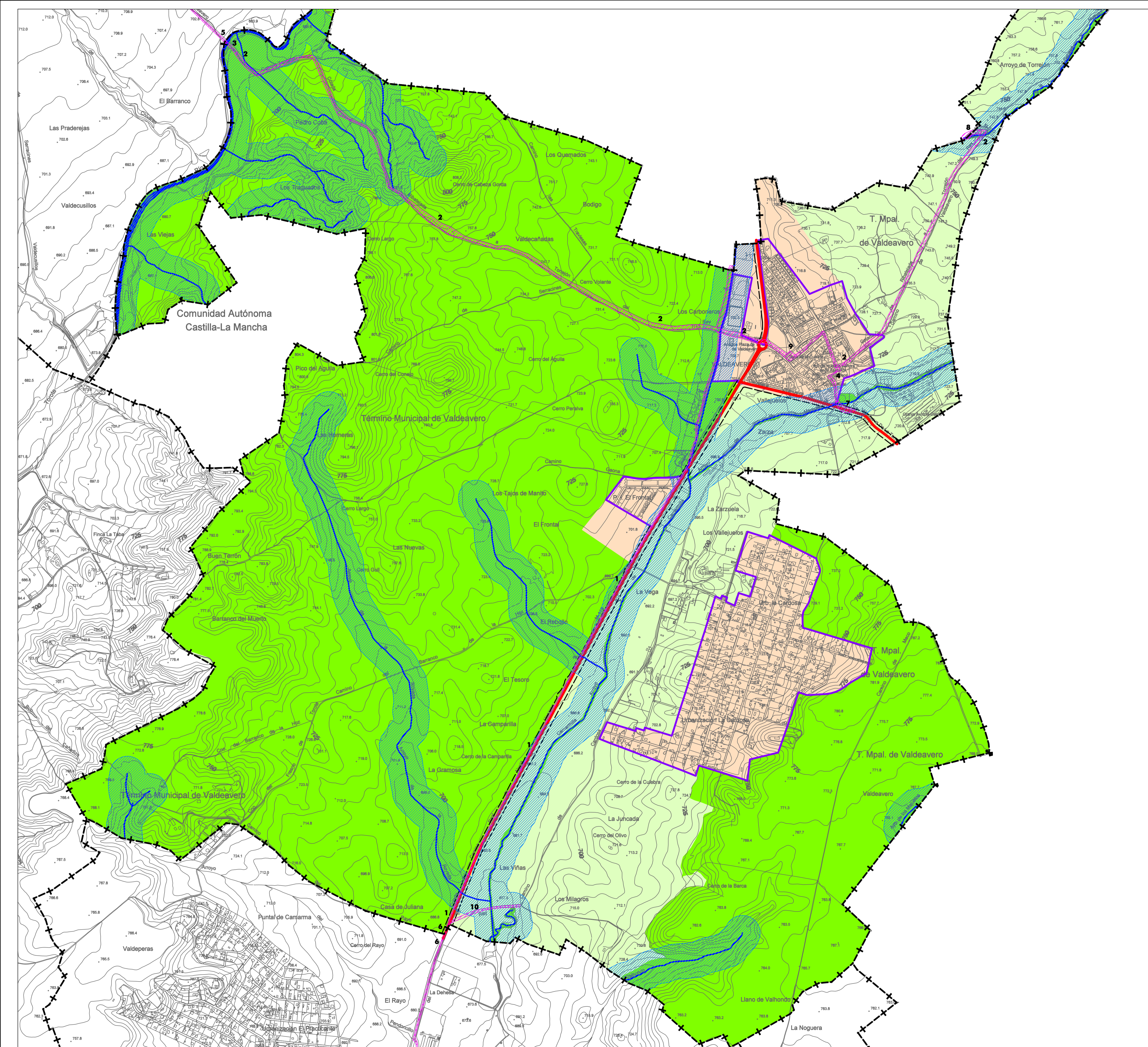
PI-02


Ayuntamiento de Valdeavero
PLAN GENERAL
DOCUMENTO DE TRAMITACIÓN DEL AVANCE

PLANOS DE INFORMACIÓN
 TÉRMINO MUNICIPAL PLANO Nº

ESTRUCTURA TERRITORIAL Y USOS DEL SUELO **PI-02**

ESCALA: N
 1 : 10.000 



LÍMITES Y ELEMENTOS ESTRUCTURANTES DEL TERRITORIO	
---+---+	LÍMITE DE TÉRMINO MUNICIPAL
—	CAUCES
—	CARRETERAS DE LA RED LOCAL
—	LÍMITE DE SUELO URBANO SEGUN LAS NNSS 1996

AFECCIONES SECTORIALES	
PLAN DE GESTIÓN DEL ESPACIO NATURAL ZEPA / ZEC	
■	ZONA A - CONSERVACIÓN PRIORITARIA
■	ZONA B - PROTECCIÓN Y MANTENIMIENTO DE LOS USOS TRADICIONALES
■	ZONA C - USO GENERAL

LEY DE AGUAS	
■	ZONA DE POLICÍA DE CAUCES

CARRETERAS	
---	ZONA DE PROTECCIÓN

VÍAS PECUARIAS	
■	VÍAS PECUARIAS

- 1 COLADA DEL CAMINO REAL DE ALCALÁ DE HENARES
- 2 COLADA DE RIBATEJADA A TORREJÓN DEL REY
- 3 COLADA COLADERO DEL PRADO DEL RÍO TOROTE
- 4 COLADA AL DESCANSADERO-ABREVADERO DE LA FUENTE
- 5 COLADA DE VALDEAVERO
- 6 VEREDA DE TORREJÓN DEL REY
- 7 ABREVADERO - DESCANSADERO DE LA FUENTE
- 8 ABREVADERO - DESCANSADERO DEL ARROYO TOROTE
- 9 ABREVADERO - DESCANSADERO ERAS DEL PUEBLO
- 10 PASO DE LA SENDA DE LOS MILAGROS

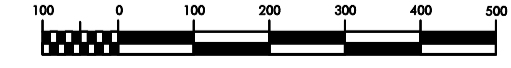
PI-03

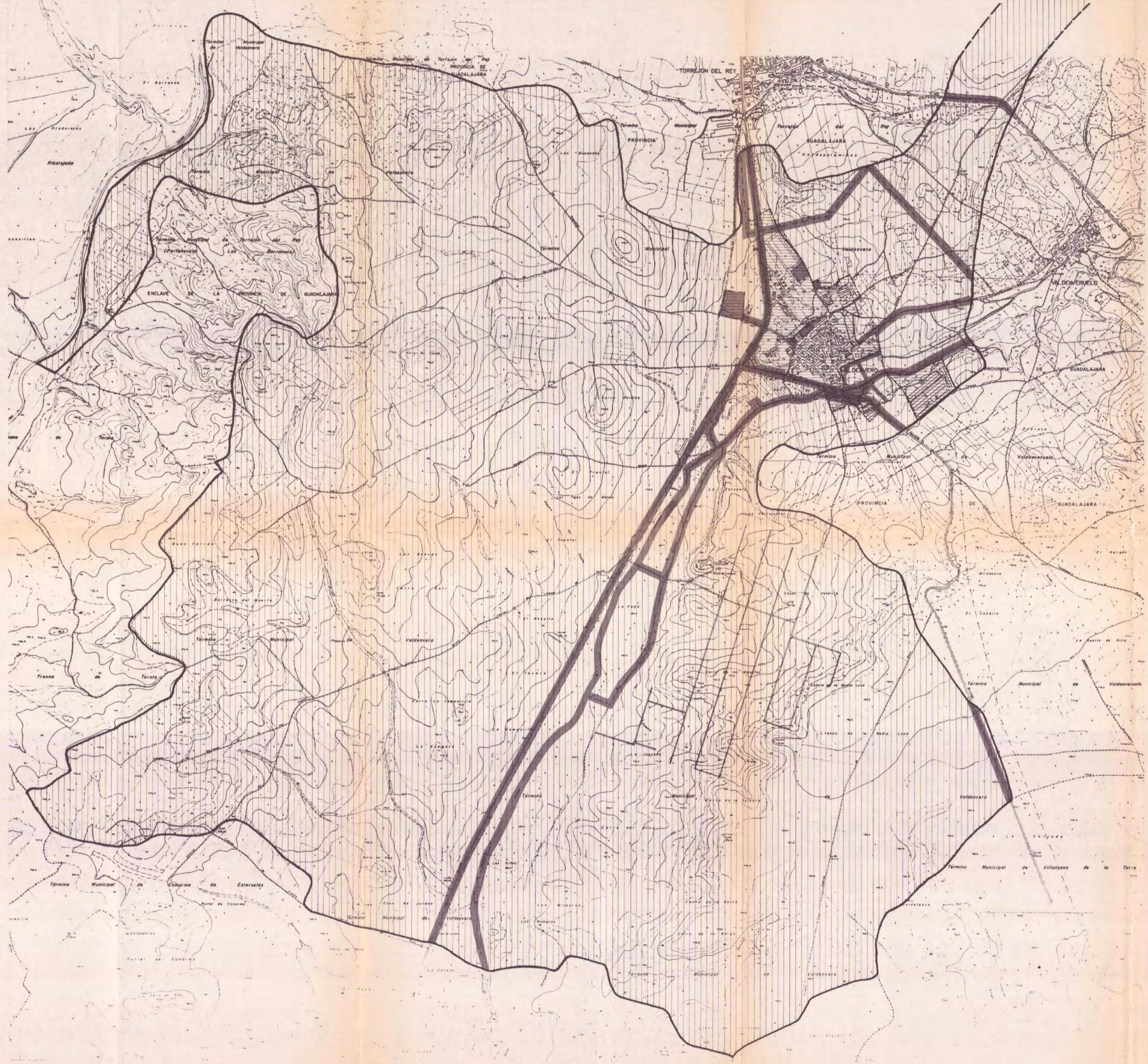
PI-03


Ayuntamiento de Valdeavero
PLAN GENERAL
DOCUMENTO DE TRAMITACIÓN DEL AVANCE

PLANOS DE INFORMACIÓN
 TÉRMINO MUNICIPAL PLANO Nº

AFECCIONES SECTORIALES Y CONDICIONANTES **PI-03**

ESCALA: N
 1 : 10.000 



	URBANO	48,05 Ha.
	NO URBANIZABLE	1823,02 Ha.
	SISTEMAS GENERALES	

PI-04.1

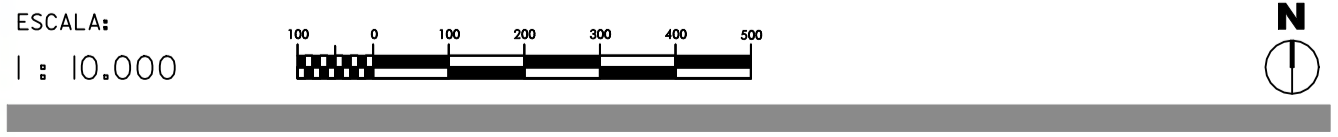
PI-04.1

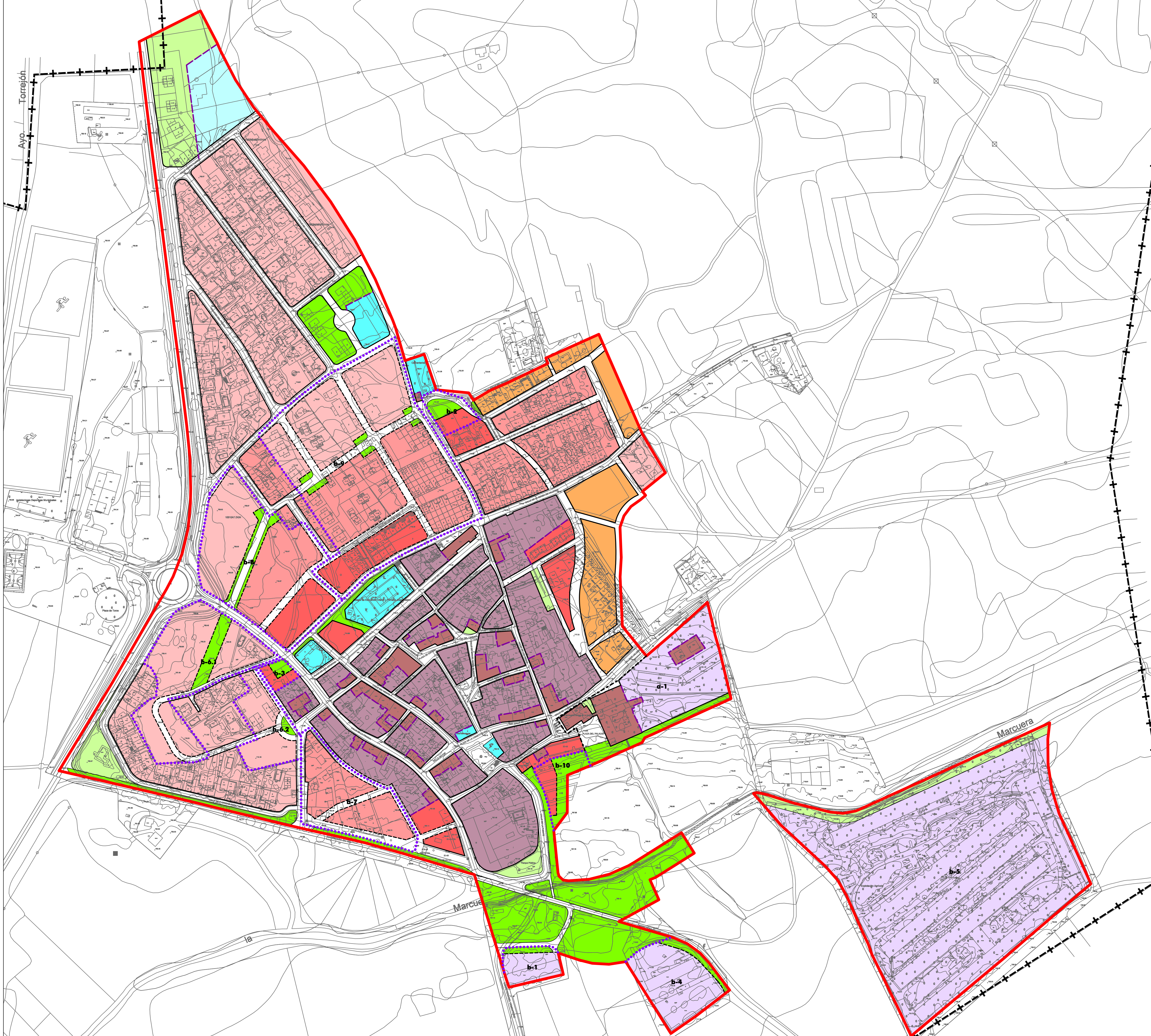
Ayuntamiento de Valdeavero
PLAN GENERAL
 DOCUMENTO DE TRAMITACIÓN DEL AVANCE

PLANOS DE INFORMACIÓN

TÉRMINO MUNICIPAL PLANO Nº

PLANEAMIENTO ANTERIOR
NNSS-1986. CLASIFICACIÓN **PI-04.1**



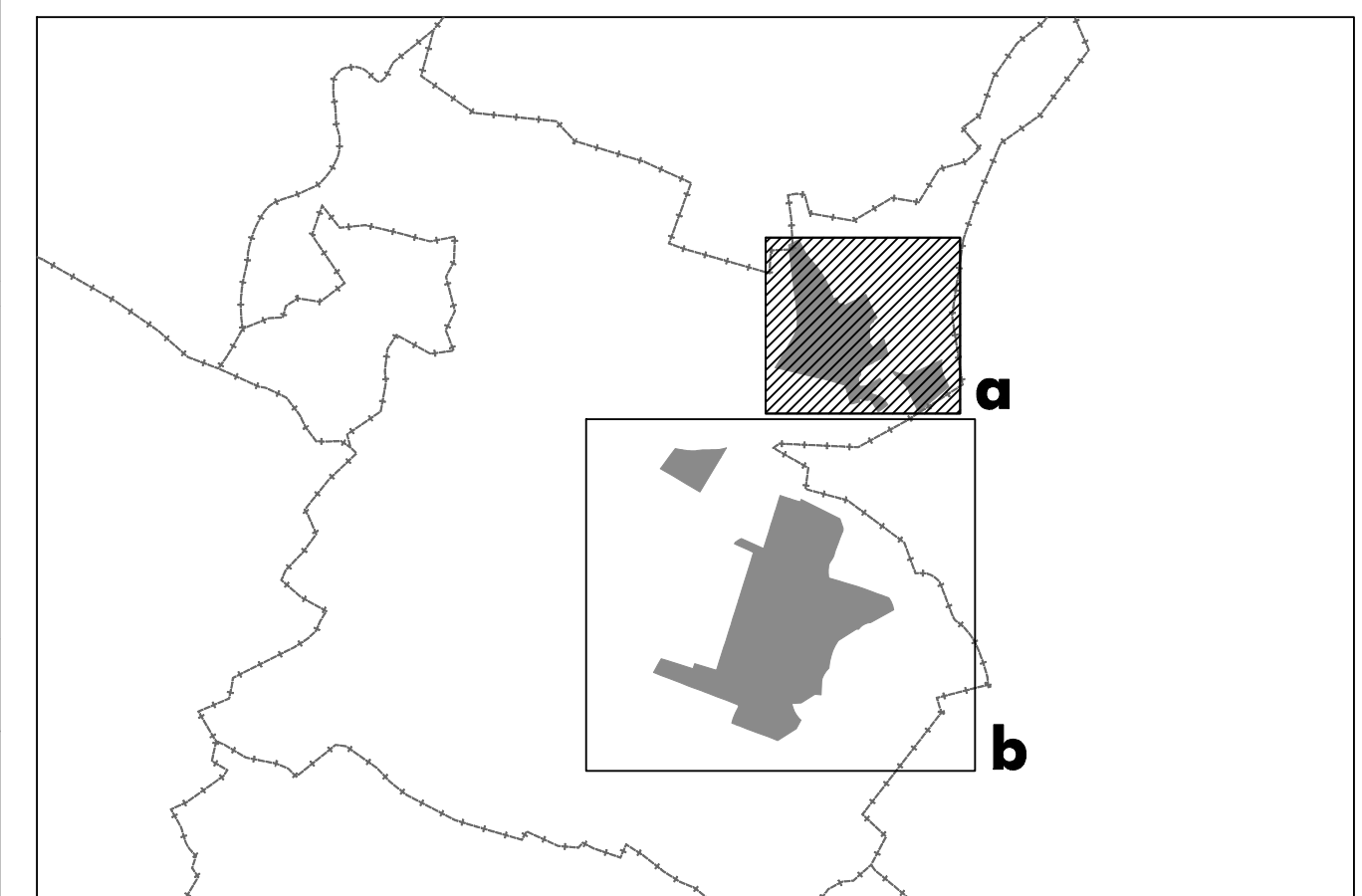


ÁMBITOS	
	LÍMITE DE SUELO URBANO
	LÍMITE DE UNIDAD DE EJECUCIÓN EN SUNC
	LÍMITE DE SECTOR DE SUELO URBANIZABLE
	LÍMITE DE PLAN ESPECIAL (de ordenación de recintos de carácter ambiental)
	LÍMITE DE PONP

USOS LUCRATIVOS Y ZONAS DE ORDENANZA	
	ZONA A - DE PROTECCIÓN ESPECIAL
	ZONA B - PROTECCIÓN DE CASCO CONSOLIDADO
	ZONA C - COMPLETACIÓN URBANA
	ZONA D - COLONIA URBANA
	ZONA E - CIUDAD JARDÍN
	ZONA F - TRANSICIÓN URBANO - RÚSTICO
	RESIDENCIAL - URBANIZACIÓN LA CARDOSA
	ZONA G - INDUSTRIA AGROPECUARIA
	ZONA M - INDUSTRIA EN POLÍGONO - Grado 1º
	ZONA M - INDUSTRIA EN POLÍGONO - Grado 2º
	ZONA M - INDUSTRIA EN POLÍGONO - Grado 3º
	ZONA N - EQUIPAMIENTO EN POLÍGONO - COMERCIAL

DOTACIONES PÚBLICAS	
SISTEMAS GENERALES	
	ZONAS VERDES
	EQUIPAMIENTOS
SISTEMAS LOCALES	
	ESPACIOS LIBRES
	EQUIPAMIENTOS
	SERVICIOS URBANOS

ÁMBITOS DE DESARROLLO	
a-nº	ÁREA DE PLAN ESPECIAL EN SUELO URBANO
b-nº	UNIDAD DE EJECUCIÓN EN SUNC



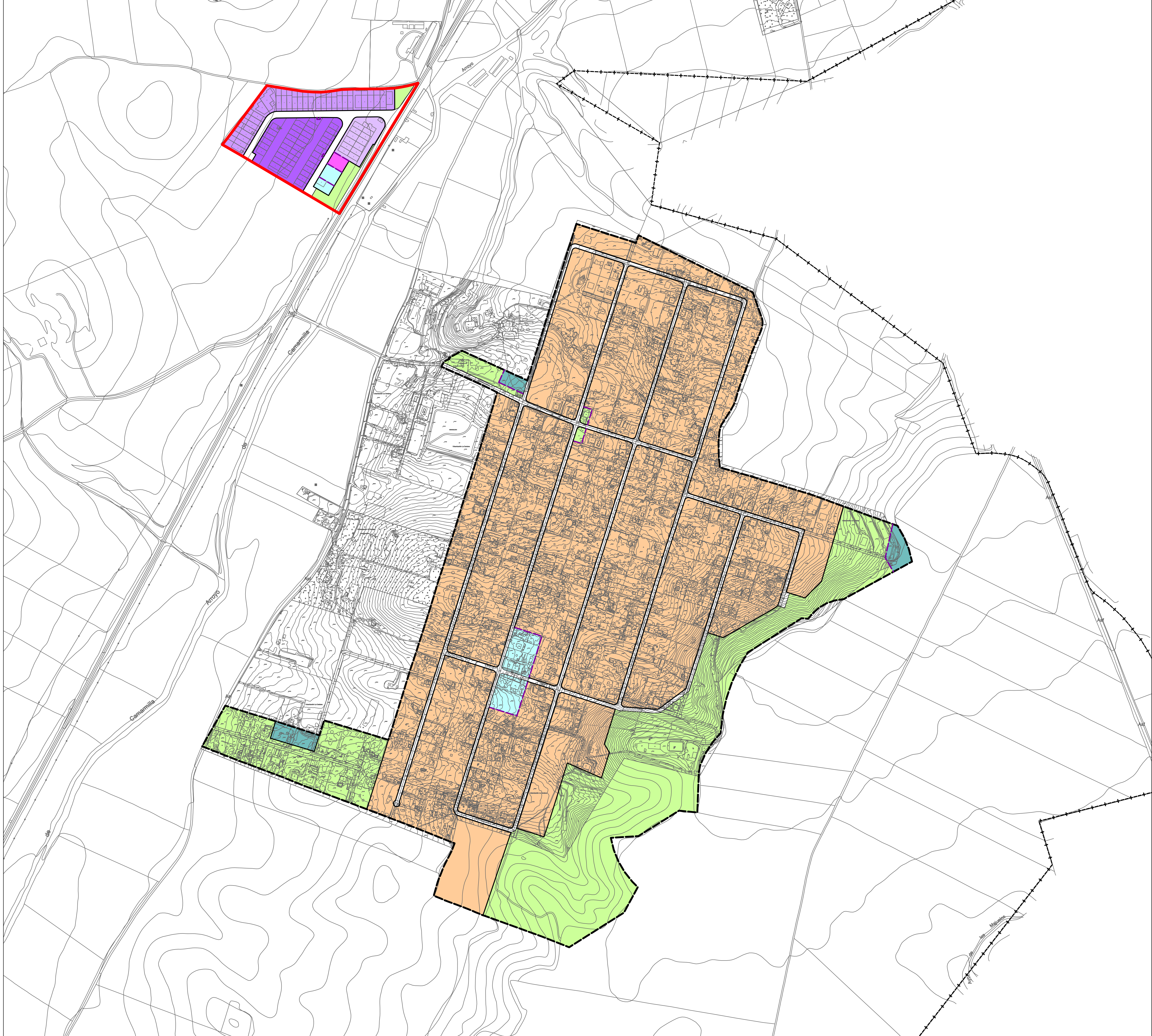
Ayuntamiento de Valdeavero
PLAN GENERAL
 DOCUMENTO DE TRAMITACIÓN DEL AVANCE

PLANOS DE INFORMACIÓN

CASCO DE VALDEAVERO PLANO Nº

PLANEAMIENTO ANTERIOR
NSSS 1986. CALIFICACIÓN. **PI-04.2a**

ESCALA: N
 1 : 2.000

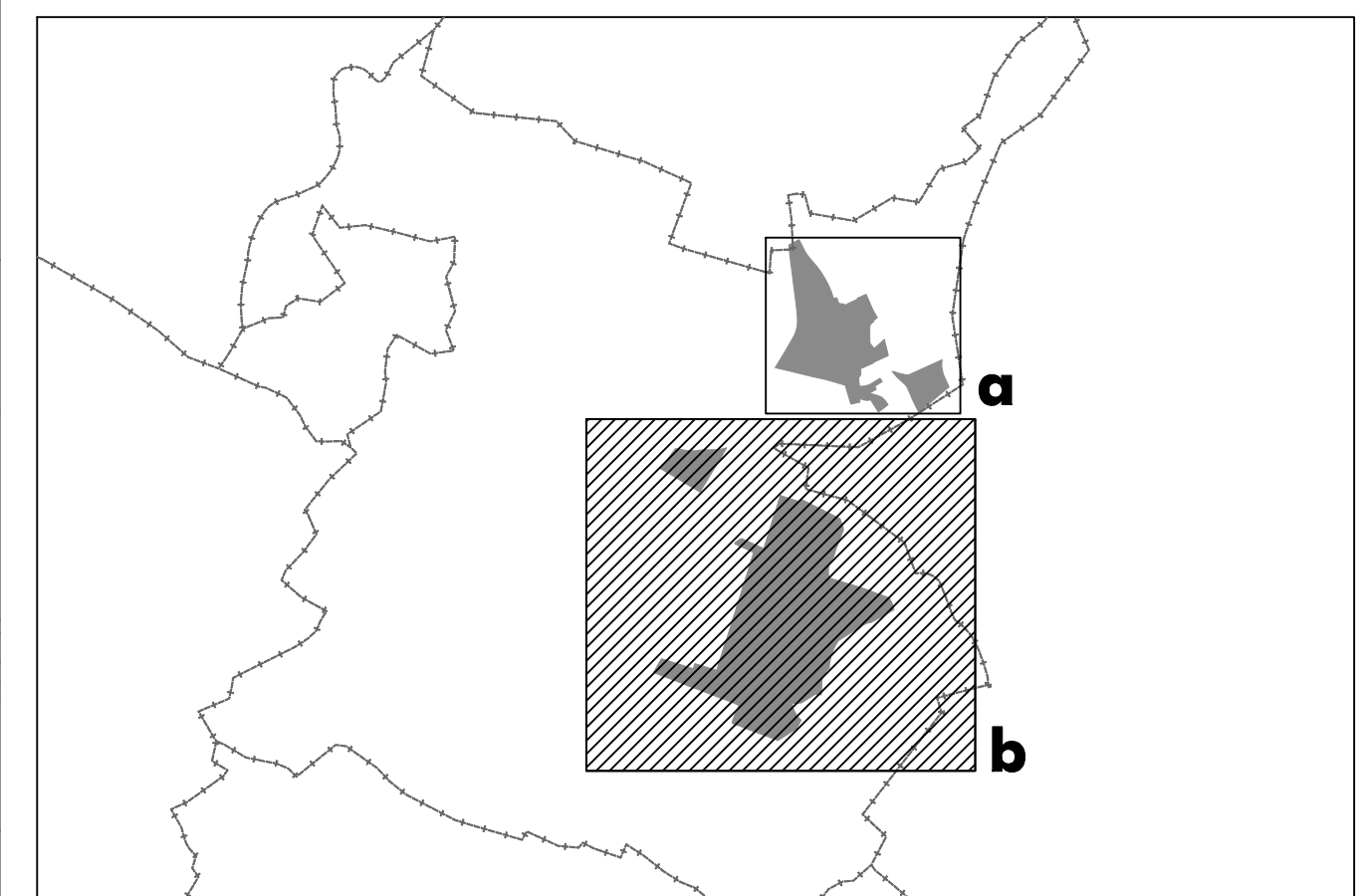


ÁMBITOS	
	LÍMITE DE SUELO URBANO
	LÍMITE DE UNIDAD DE EJECUCIÓN EN SUNC
	LÍMITE DE SECTOR DE SUELO URBANIZABLE
	LÍMITE DE PLAN ESPECIAL (de ordenación de recintos de carácter ambiental)
	LÍMITE DE PONP

USOS LUCRATIVOS Y ZONAS DE ORDENANZA	
	ZONA A - DE PROTECCIÓN ESPECIAL
	ZONA B - PROTECCIÓN DE CASCO CONSOLIDADO
	ZONA C - COMPLETACIÓN URBANA
	ZONA D - COLONIA URBANA
	ZONA E - CIUDAD JARDÍN
	ZONA F - TRANSICIÓN URBANO - RÚSTICO
	RESIDENCIAL - URBANIZACIÓN LA CARDOSA
	ZONA G - INDUSTRIA AGROPECUARIA
	ZONA M - INDUSTRIA EN POLÍGONO - Grado 1º
	ZONA M - INDUSTRIA EN POLÍGONO - Grado 2º
	ZONA M - INDUSTRIA EN POLÍGONO - Grado 3º
	ZONA N - EQUIPAMIENTO EN POLÍGONO - COMERCIAL

DOTACIONES PÚBLICAS	
SISTEMAS GENERALES	
	ZONAS VERDES
	EQUIPAMIENTOS
SISTEMAS LOCALES	
	ESPACIOS LIBRES
	EQUIPAMIENTOS
	SERVICIOS URBANOS

ÁMBITOS DE DESARROLLO	
a-nº	ÁREA DE PLAN ESPECIAL EN SUELO URBANO
b-nº	UNIDAD DE EJECUCIÓN EN SUNC

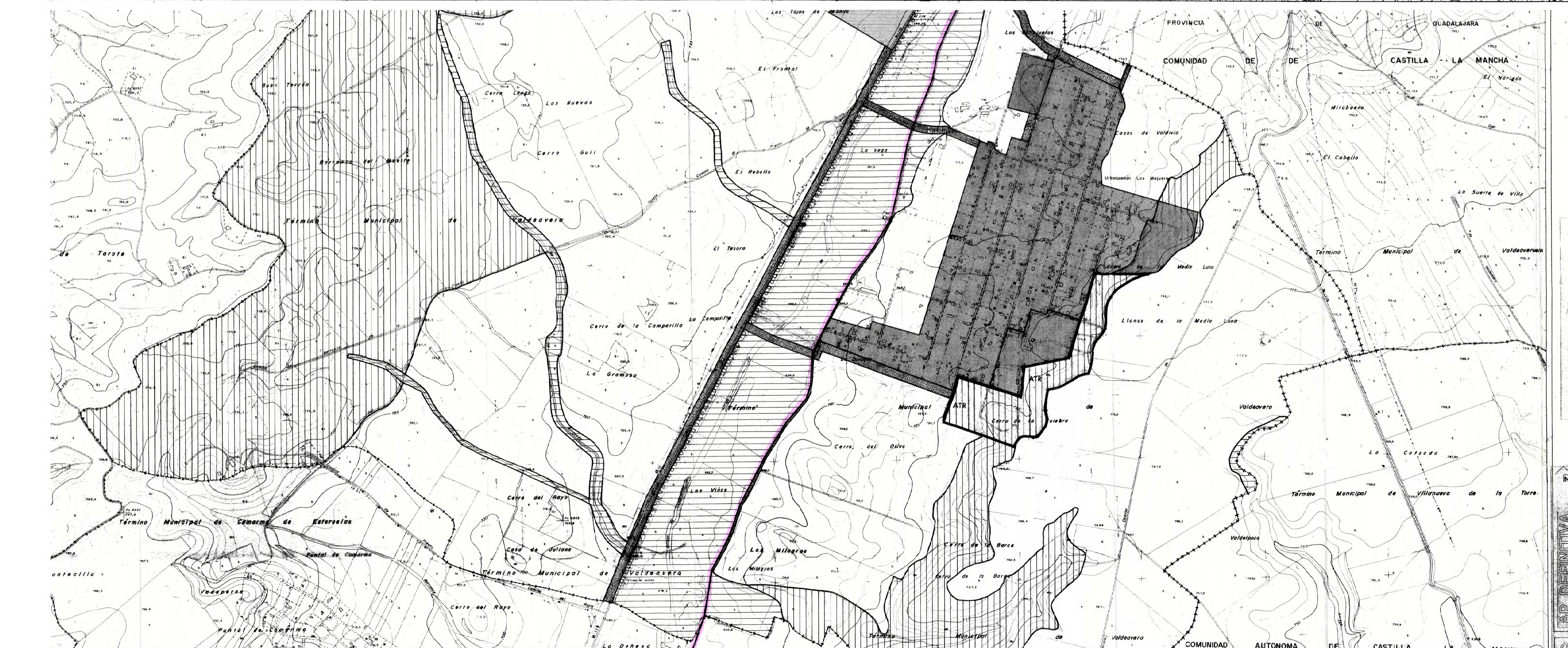
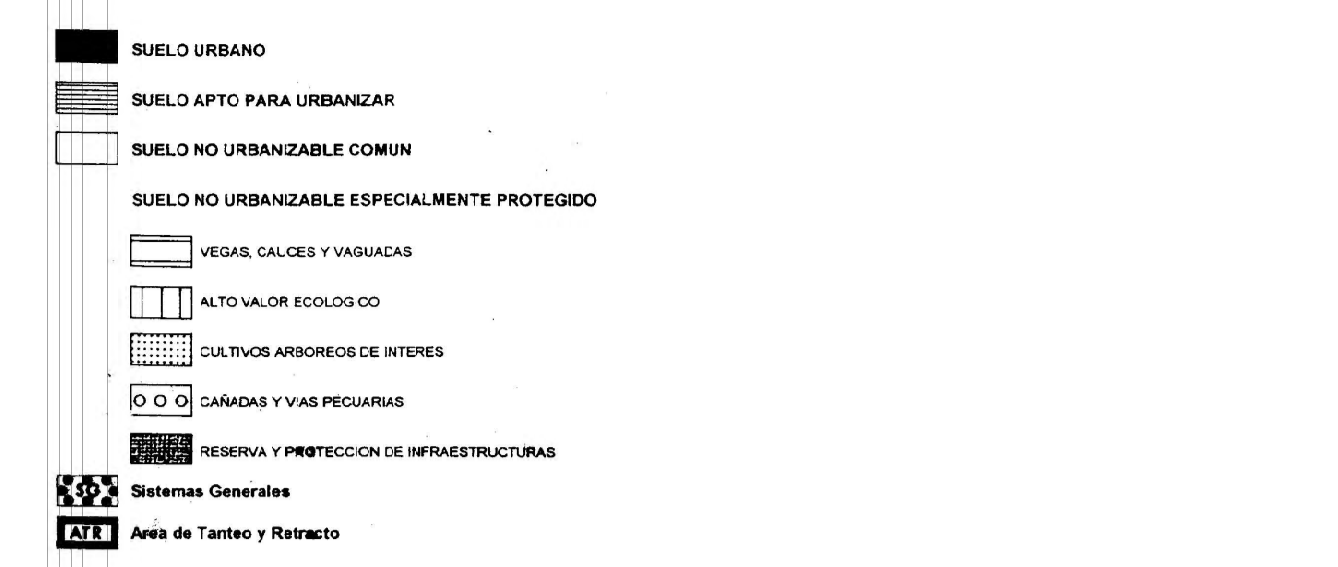


Ayuntamiento de Valdeavero
PLAN GENERAL
 DOCUMENTO DE TRAMITACIÓN DEL AVANCE

PLANOS DE INFORMACIÓN
 LA CARDOSA Y P. I. EL FRONTAL PLANO Nº

PLANEAMIENTO ANTERIOR
 NNSS 1986 / PONP 1988. CALIFICACIÓN. **PI-04.2b**

ESCALA: 1 : 4,000 N



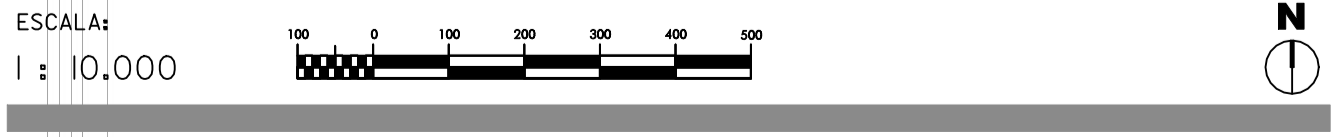
PI-05.1

PI-05.1

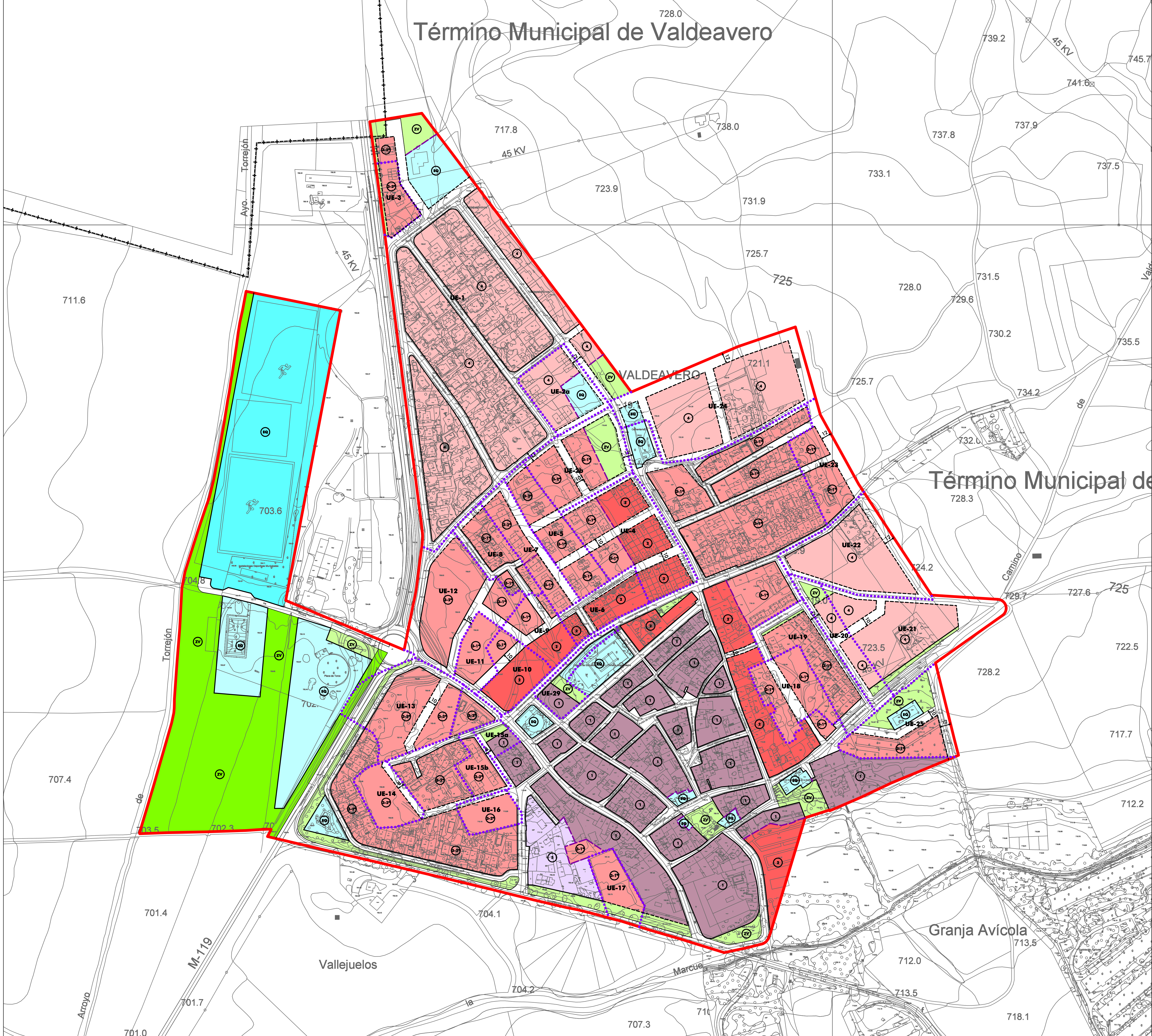
Ayuntamiento de Valdeavero
PLAN GENERAL
 DOCUMENTO DE TRAMITACIÓN DEL AVANCE

PLANOS DE INFORMACIÓN

TÉRMINO MUNICIPAL PLANO Nº
PLANEAMIENTO ANTERIOR
NNS-1996. CLASIFICACIÓN **PI-05.1**



Término Municipal de Valdeavero



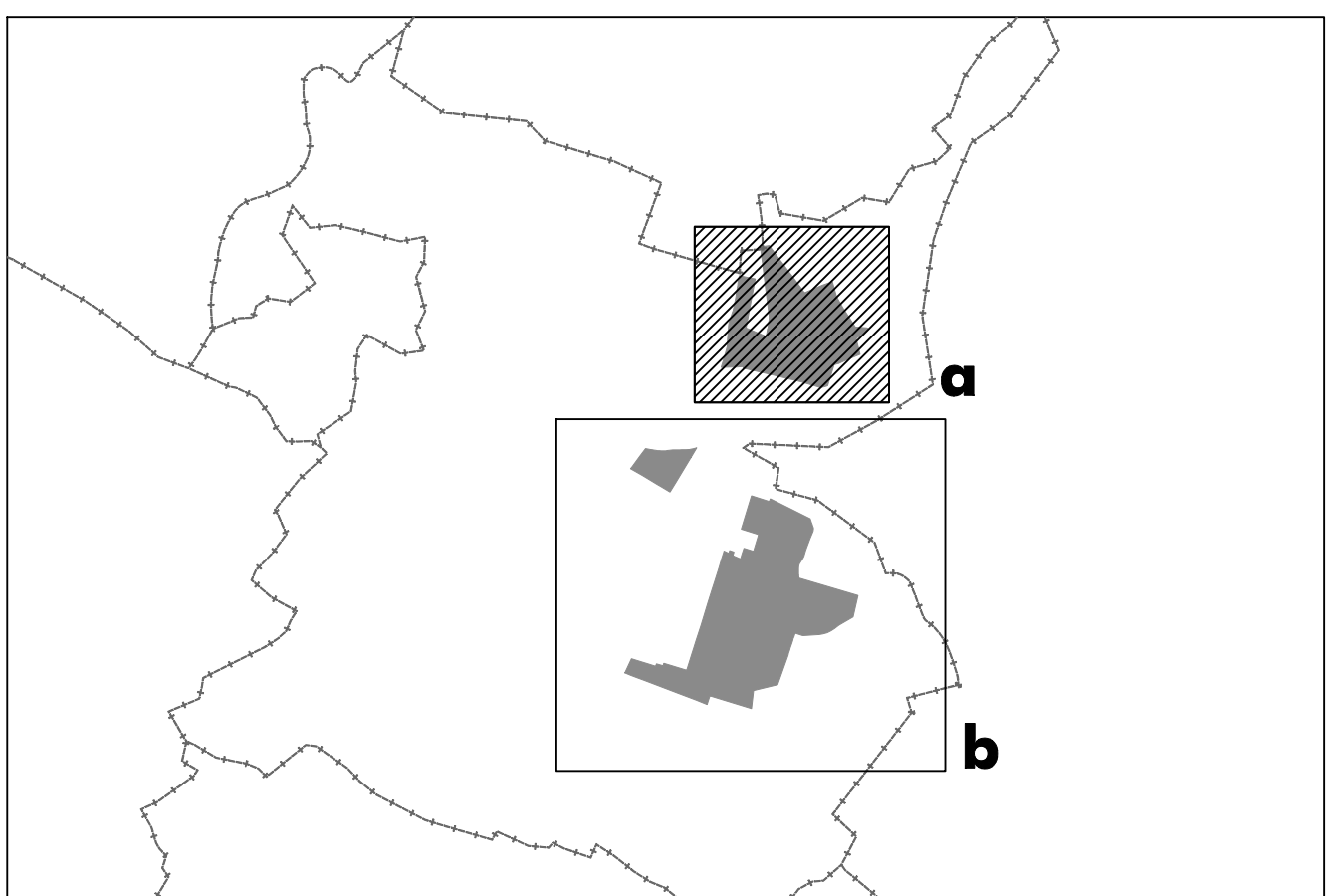
ÁMBITOS	
	LÍMITE DE SUELO URBANO
	LÍMITE DE UNIDAD DE EJECUCIÓN EN SUNC
	LÍMITE DE SECTOR DE SUELO URBANIZABLE

USOS LUCRATIVOS Y ZONAS DE ORDENANZA	
	RESIDENCIAL CASCO ANTIGUO
	RESIDENCIAL ENSANCHE
	RESIDENCIAL COLONIA UNIFAMILIAR - GRADO 1º
	RESIDENCIAL DE COLONIA UNIFAMILIAR - GRADO 2º
	RESIDENCIAL CIUDAD JARDÍN
	RESIDENCIAL VIVIENDA TALLER
	RESIDENCIAL VIVIENDA RURBANA
	INDUSTRIA EN POLÍGONO

DOTACIONES PÚBLICAS	
SISTEMAS GENERALES	
	ZONAS VERDES
	EQUIPAMIENTOS
SISTEMAS LOCALES	
	ESPACIOS LIBRES
	EQUIPAMIENTOS

ÁMBITOS DE DESARROLLO	
UE-nº	UNIDAD DE EJECUCIÓN EN SUNC

USO GLOBAL DE ÁMBITOS SIN ORDENACIÓN DETALLADA	
	SUELO URBANIZABLE INDUSTRIAL

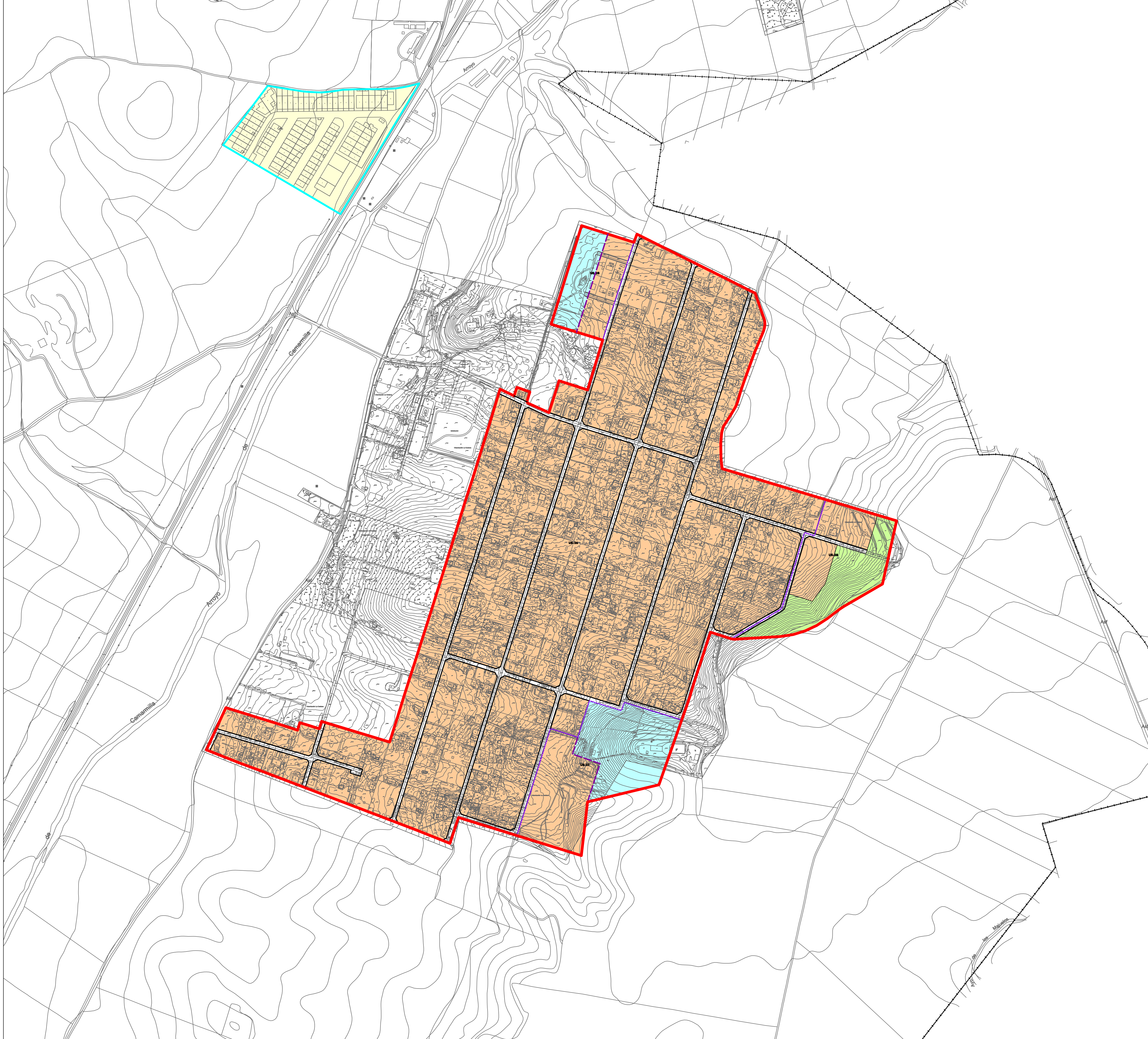


Ayuntamiento de Valdeavero
PLAN GENERAL
 DOCUMENTO DE TRAMITACIÓN DEL AVANCE

CASCO DE VALDEAVERO PLANO Nº

PLANEAMIENTO ANTERIOR
 NNS 1996. CALIFICACIÓN **PI-05.2a**

ESCALA: N
 1 : 2.000



ÁMBITOS	
	LÍMITE DE SUELO URBANO
	LÍMITE DE UNIDAD DE EJECUCIÓN EN SUNC
	LÍMITE DE SECTOR DE SUELO URBANIZABLE

USOS LUCRATIVOS Y ZONAS DE ORDENANZA	
	RESIDENCIAL CASCO ANTIGUO
	RESIDENCIAL ENSANCHE
	RESIDENCIAL COLONIA UNIFAMILIAR - GRADO 1º
	RESIDENCIAL DE COLONIA UNIFAMILIAR - GRADO 2º
	RESIDENCIAL CIUDAD JARDÍN
	RESIDENCIAL VIVIENDA TALLER
	RESIDENCIAL VIVIENDA RURBANA
	INDUSTRIA EN POLÍGONO

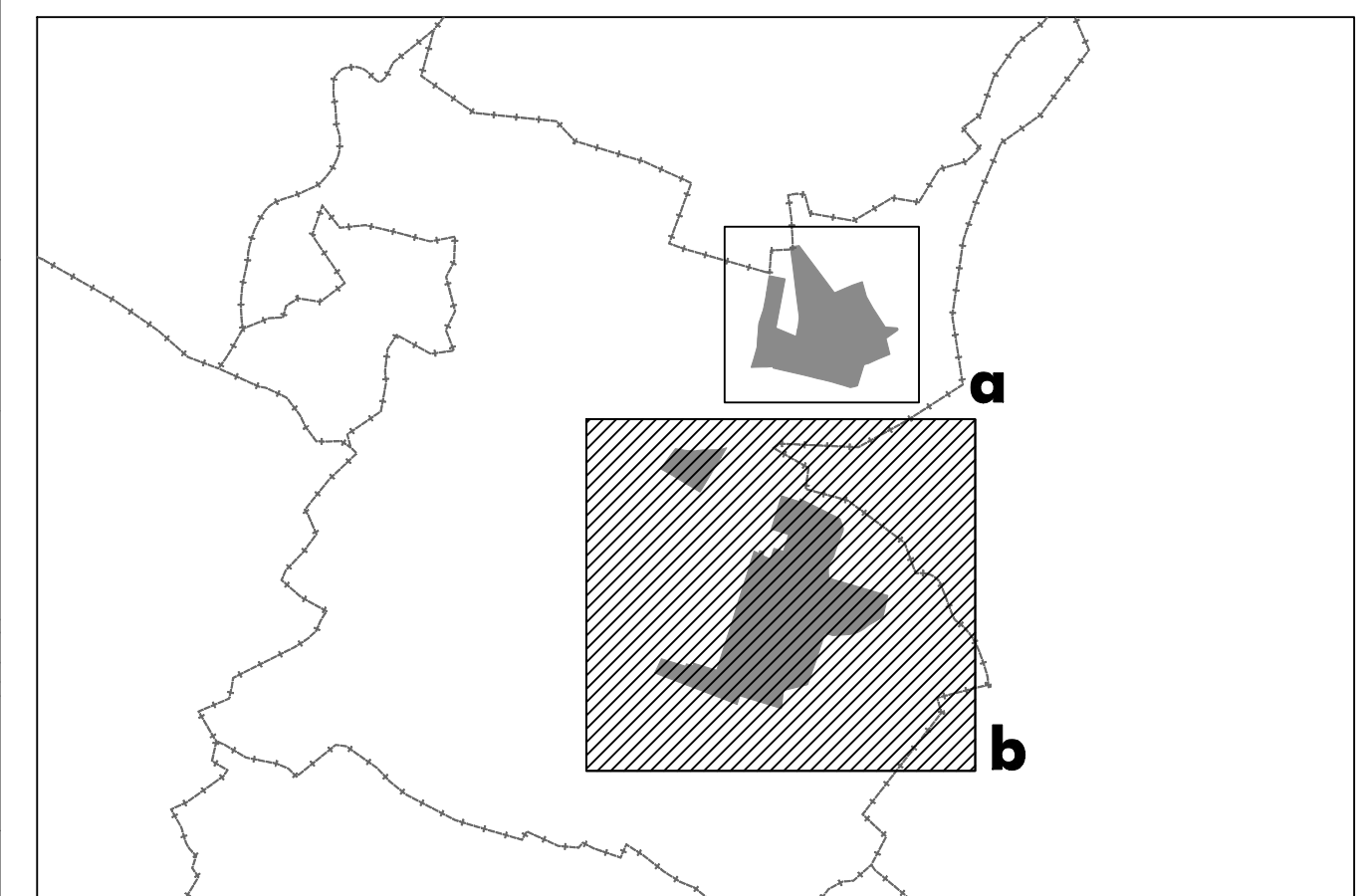
DOTACIONES PÚBLICAS	
SISTEMAS GENERALES	
	ZONAS VERDES
	EQUIPAMIENTOS
SISTEMAS LOCALES	
	ESPACIOS LIBRES
	EQUIPAMIENTOS

ÁMBITOS DE DESARROLLO	
UE-nº	UNIDAD DE EJECUCIÓN EN SUNC

USO GLOBAL DE ÁMBITOS SIN ORDENACIÓN DETALLADA	
	SUELO URBANIZABLE INDUSTRIAL

PI-05.2b

PI-05.2b



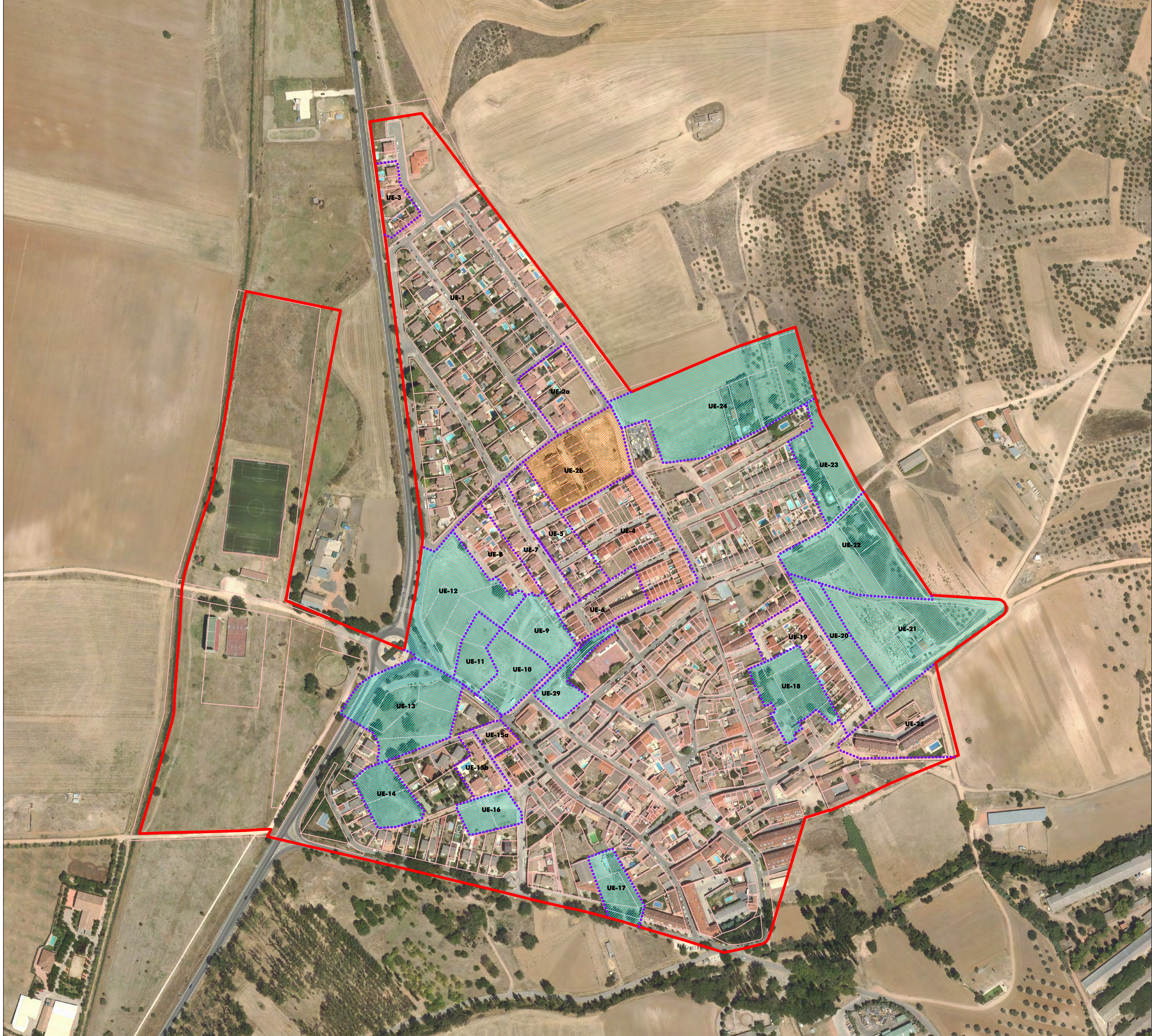
Ayuntamiento de Valdeavero
PLAN GENERAL
 DOCUMENTO DE TRAMITACIÓN DEL AVANCE

PLANOS DE INFORMACIÓN

LA CARDOSA Y P. I. EL FRONTAL PLANO Nº

PLANEAMIENTO ANTERIOR
NNSS 1996. CALIFICACIÓN **PI-05.2b**

ESCALA: N
 1 : 4,000



ÁMBITOS	
	LÍMITE DE SUELO URBANO
	LÍMITE DE UNIDAD DE EJECUCIÓN EN SUNC

GRADO DE DESARROLLO DE LAS UNIDADES DE EJECUCIÓN	
	EJECUTADA
	PARCIALMENTE EJECUTADA
	NO EJECUTADA

PI-06

PI-06

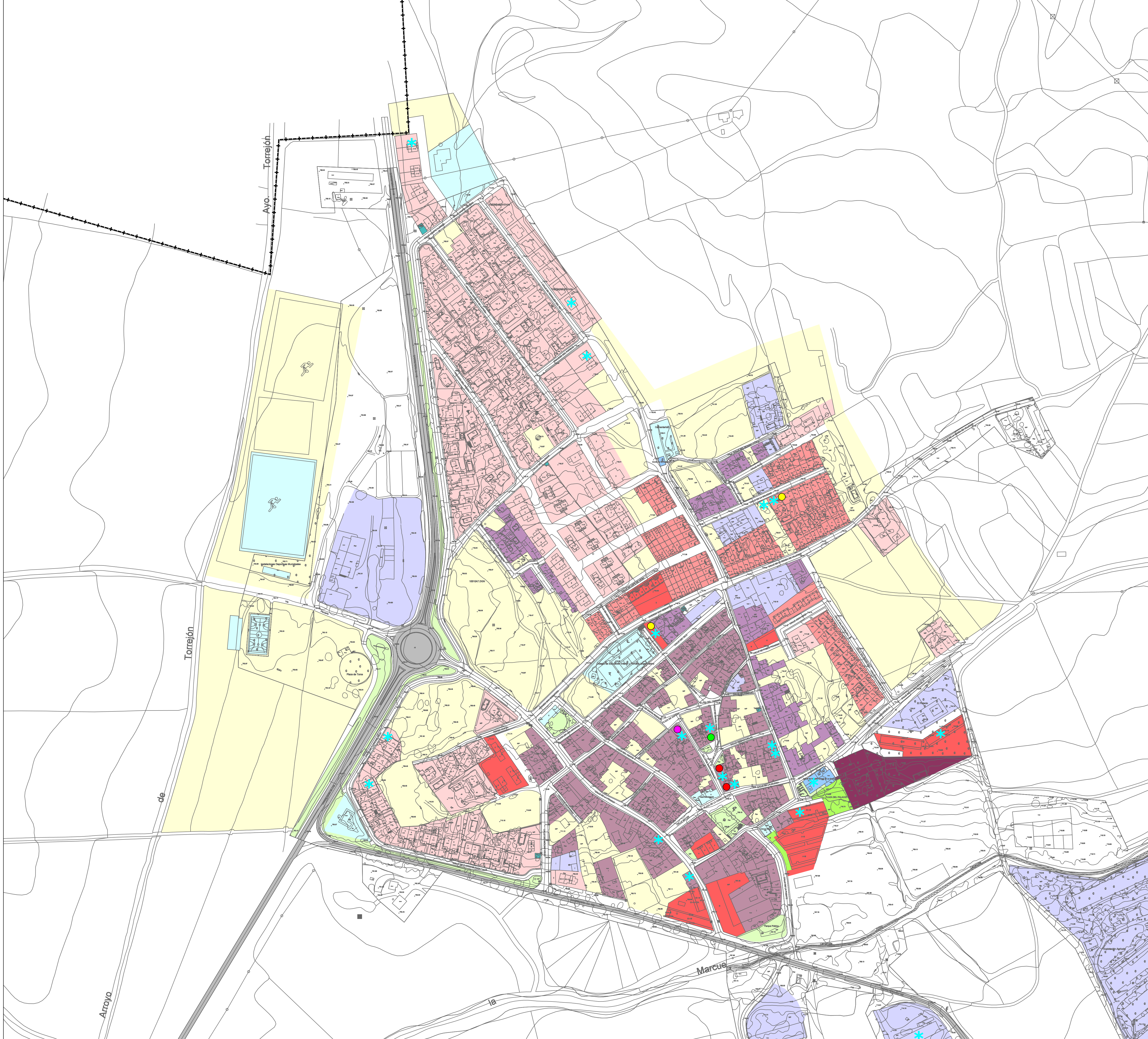
Ayuntamiento de Valdeavero
PLAN GENERAL
 DOCUMENTO DE TRAMITACIÓN DEL AVANCE

PLANOS DE INFORMACIÓN

CASCO DE VALDEAVERO PLANO N°

PLANEAMIENTO ANTERIOR **PI-06**
GRADO DE DESARROLLO

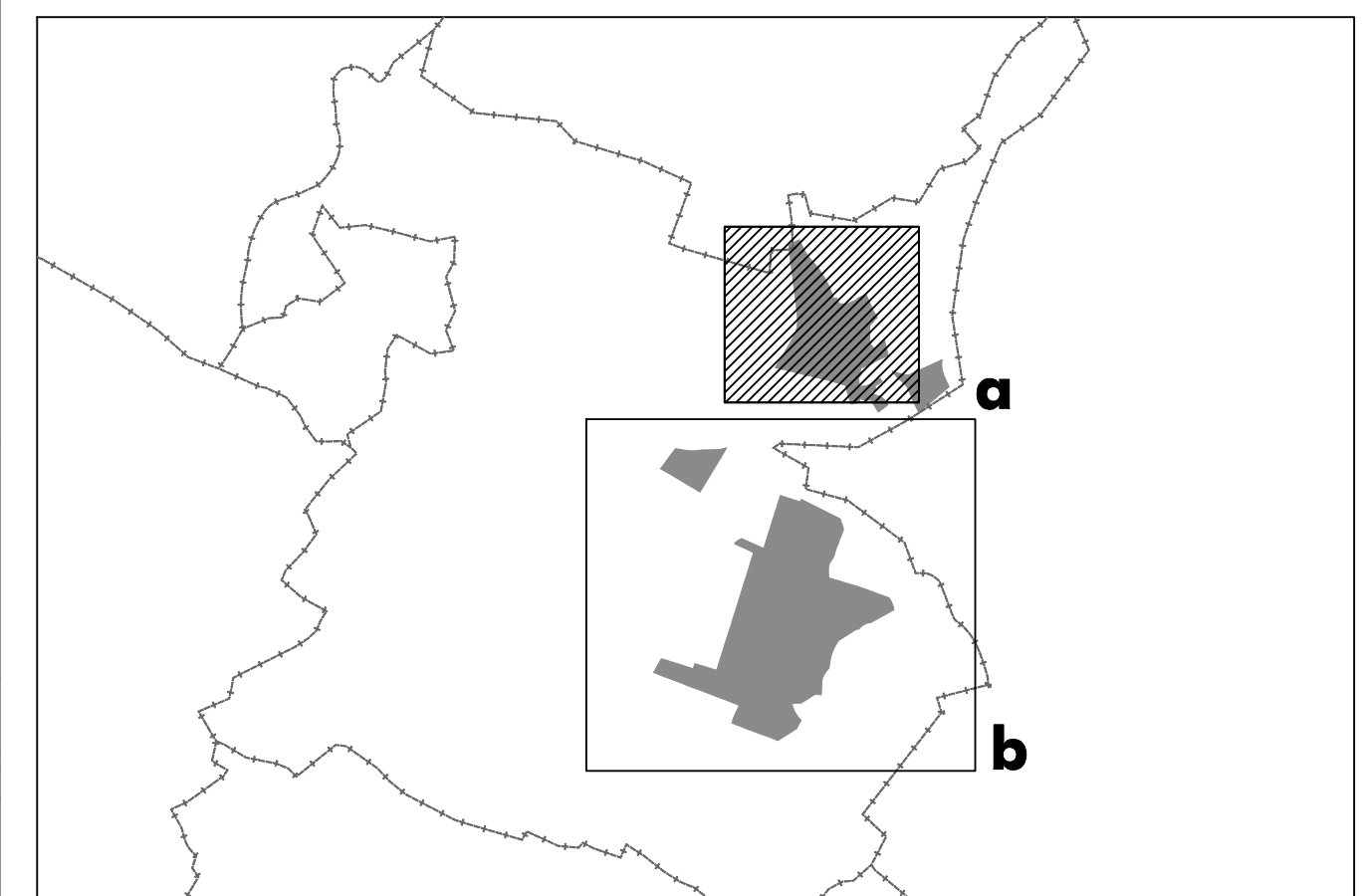
ESCALA: N
 1: 2.000



USOS CUALIFICADOS Y TIPOLOGÍAS	
USO RESIDENCIAL	
[Dark Purple]	RESIDENCIAL EN EDIFICIO SINGULAR
[Medium Purple]	VIVIENDA ENTRE MEDIANERAS - CASCO TRADICIONAL
[Light Purple]	VIVIENDA ENTRE MEDIANERAS - ENSANCHE
[Red]	VIVIENDA MULTIFAMILIAR EXTENSIVA
[Light Red]	VIVIENDA UNIFAMILIAR ADOSADA
[Pink]	VIVIENDA UNIFAMILIAR AISLADA O PAREADA
[Orange]	VIV. UNIF. AISLADA CON PEQUEÑA EXPLOTACIÓN AGRÍCOLA
OTROS USOS DISTINTOS AL RESIDENCIAL	
[Light Orange]	RECREATIVO
[Pink]	TERCIARIO ALOJAMIENTO
[Light Blue]	AGROPECUARIO
[Purple]	INDUSTRIAL EN POLÍGONO
[Cyan]	EQUIPAMIENTO PÚBLICO
[Blue]	EQUIPAMIENTO PRIVADO
[Light Green]	ZONAS VERDES Y ESPACIOS LIBRES PÚBLICOS
[Green]	ZONAS VERDES Y ESPACIOS LIBRES PRIVADOS
[Teal]	SERVICIOS URBANOS
[Grey]	VIARIO ESTRUCTURANTE
[Yellow]	SOLARES Y SUELO VACANTE

USOS ASOCIADOS A LA EDIFICACIÓN	
[Yellow Circle]	COMERCIO
[Green Circle]	FARMACIA
[Red Circle]	HOSTELERÍA
[Purple Circle]	SERVICIOS

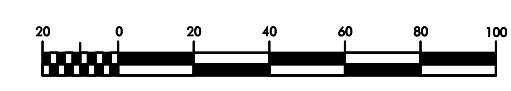
ACTIVIDADES ECONÓMICAS	
[Blue Asterisk]	MATRICULACIÓN DE IMPUESTO DE ACTIVIDADES ECONÓMICAS

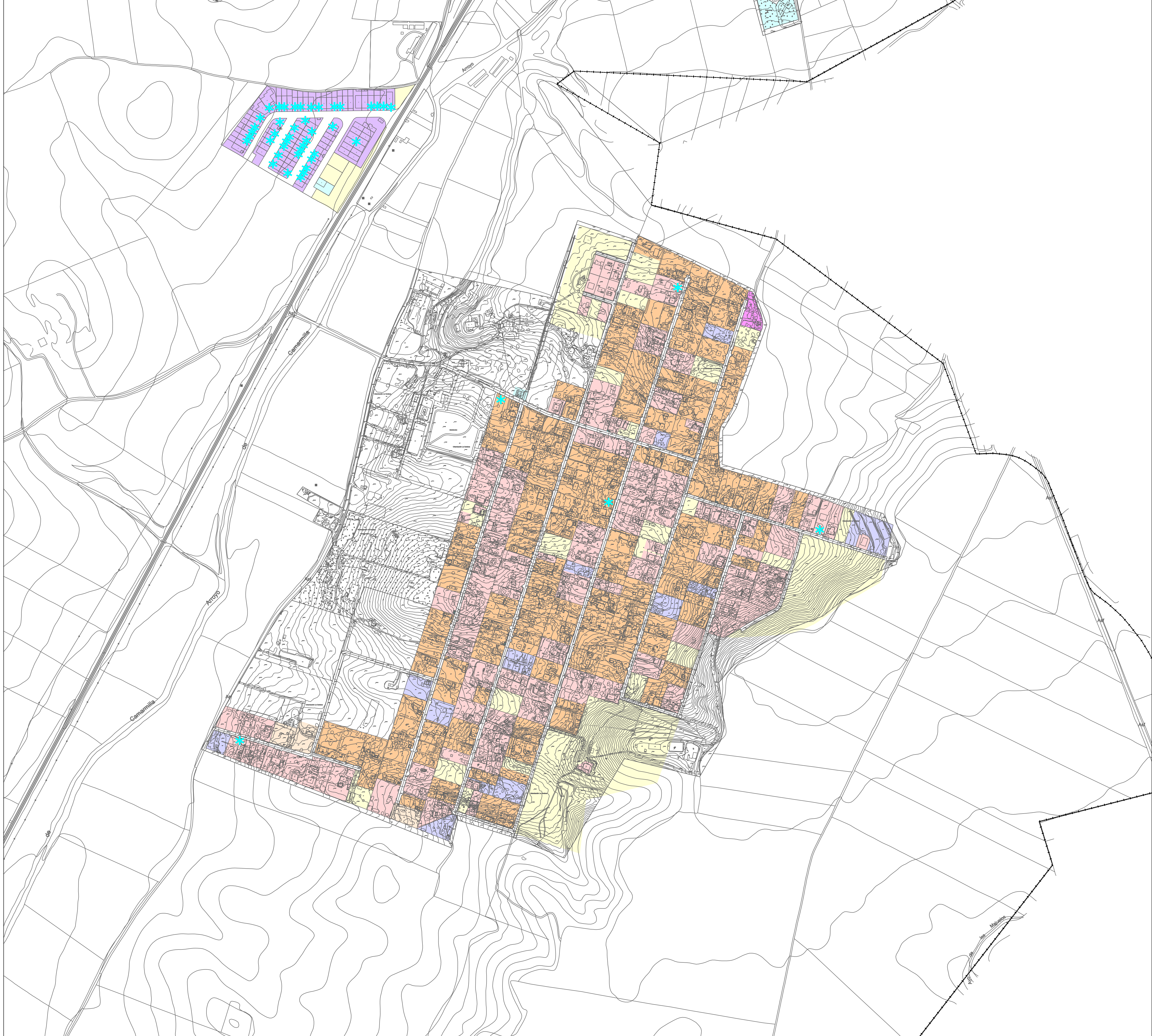



Ayuntamiento de Valdeavero
PLAN GENERAL
 DOCUMENTO DE TRAMITACIÓN DEL AVANCE

PLANOS DE INFORMACIÓN
 CASCO DE VALDEAVERO PLANO Nº

MEDIO URBANO
USOS, TIPOLOGÍAS Y ACTIVIDADES **PI-07a**

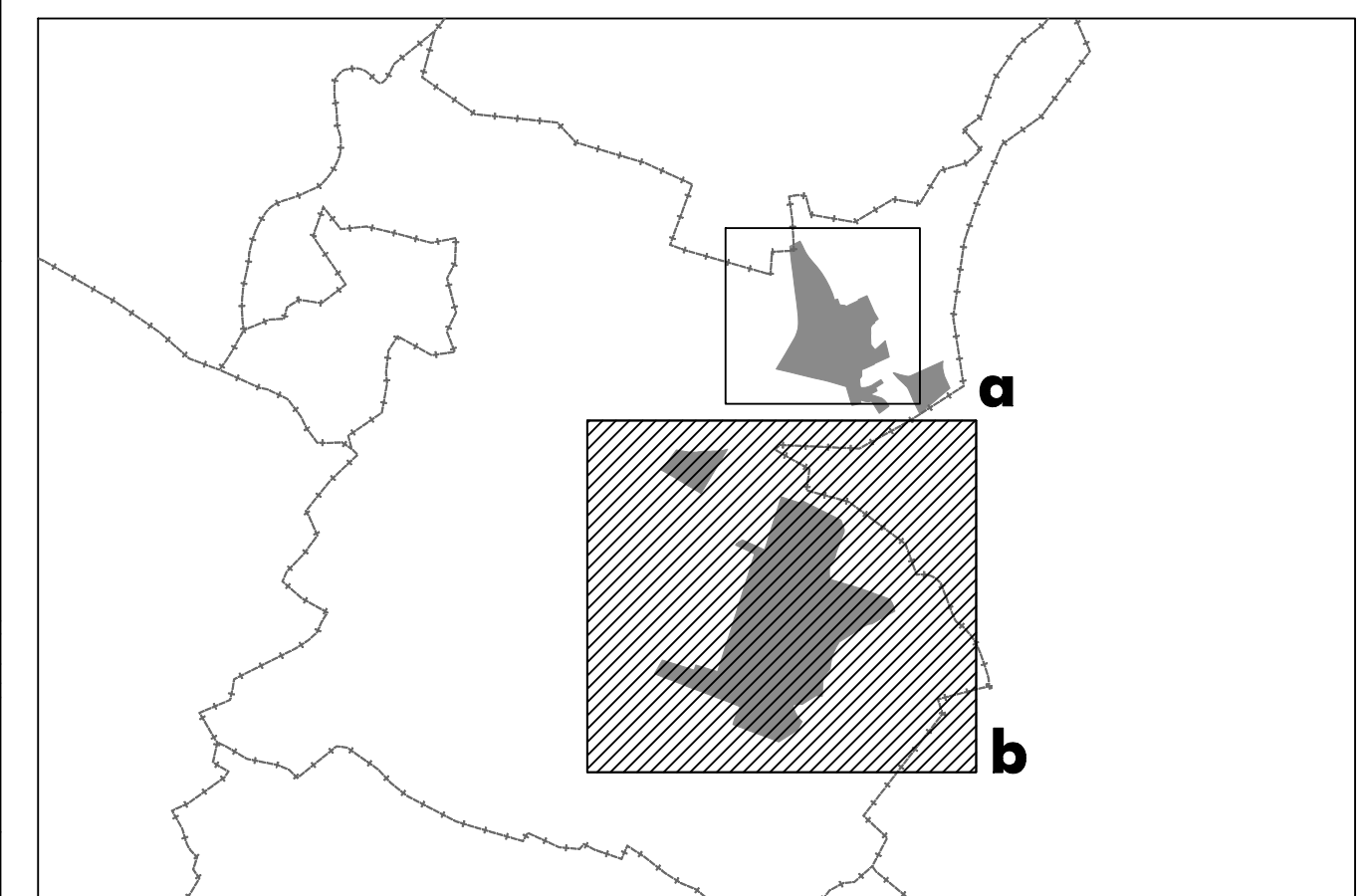
ESCALA: 1: 2.000  N



USOS CUALIFICADOS Y TIPOLOGÍAS	
USO RESIDENCIAL	
	RESIDENCIAL EN EDIFICIO SINGULAR
	VIVIENDA ENTRE MEDIANERAS - CASCO TRADICIONAL
	VIVIENDA ENTRE MEDIANERAS - ENSANCHE
	VIVIENDA MULTIFAMILIAR EXTENSIVA
	VIVIENDA UNIFAMILIAR ADOSADA
	VIVIENDA UNIFAMILIAR AISLADA O PAREADA
	VIV. UNIF. AISLADA CON PEQUEÑA EXPLOTACIÓN AGRÍCOLA
OTROS USOS DISTINTOS AL RESIDENCIAL	
	RECREATIVO
	TERCIARIO ALOJAMIENTO
	AGROPECUARIO
	INDUSTRIAL EN POLÍGONO
	EQUIPAMIENTO PÚBLICO
	EQUIPAMIENTO PRIVADO
	ZONAS VERDES Y ESPACIOS LIBRES PÚBLICOS
	ZONAS VERDES Y ESPACIOS LIBRES PRIVADOS
	SERVICIOS URBANOS
	VIARIO ESTRUCTURANTE
	SOLARES Y SUELO VACANTE

USOS ASOCIADOS A LA EDIFICACIÓN	
	COMERCIO
	FARMACIA
	HOSTELERÍA
	SERVICIOS

ACTIVIDADES ECONÓMICAS	
	MATRICULACIÓN DE IMPUESTO DE ACTIVIDADES ECONÓMICAS



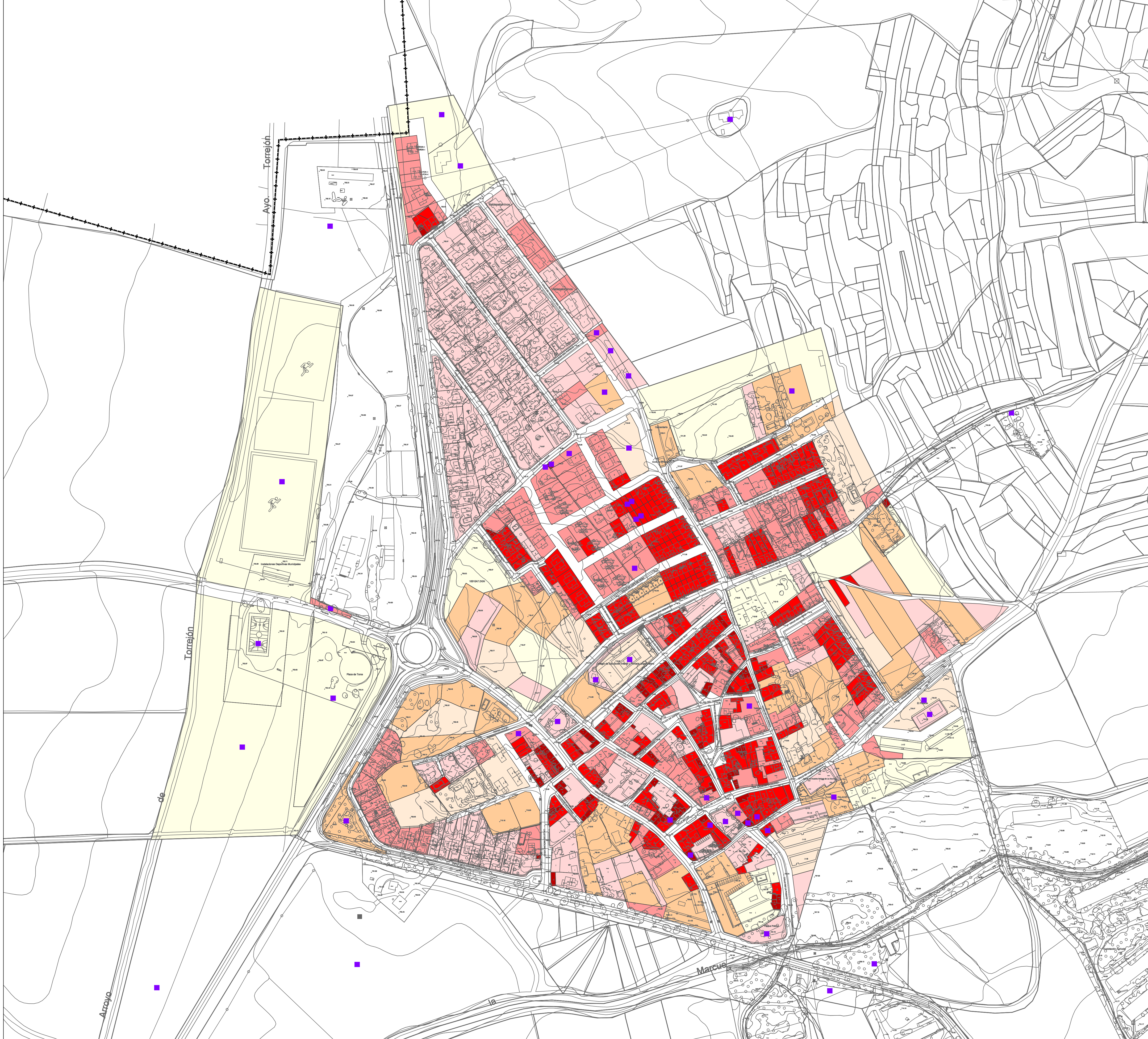
Ayuntamiento de Valdeavero
PLAN GENERAL
 DOCUMENTO DE TRAMITACIÓN DEL AVANCE

PLANOS DE INFORMACIÓN

LA CARDOSA Y P. I. EL FRONTAL PLANO N°

MEDIO URBANO
USOS, TIPOLOGÍAS Y ACTIVIDADES **PI-07b**

ESCALA: N
 1 : 4.000

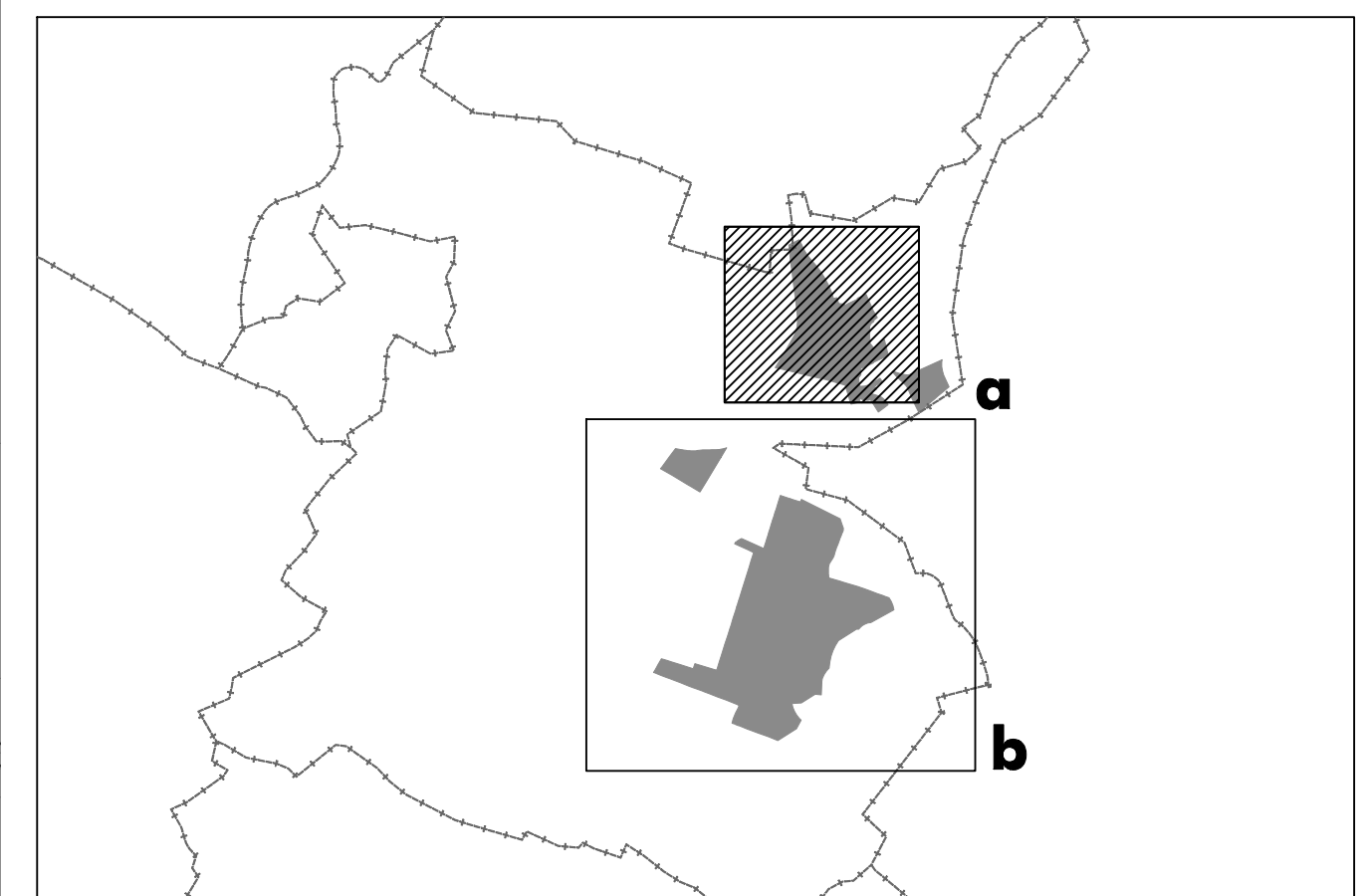


TAMAÑOS DE PARCELA (m ²)	
[Dark Red]	0 - 99
[Red]	100 - 249
[Light Red]	250 - 499
[Pink]	500 - 999
[Orange]	1.000 - 1.799
[Light Orange]	1.800 - 2.499
[Yellow]	> 2.500

TITULARIDAD PÚBLICA	
[Purple Square]	AYUNTAMIENTO

PI-08a

PI-08a

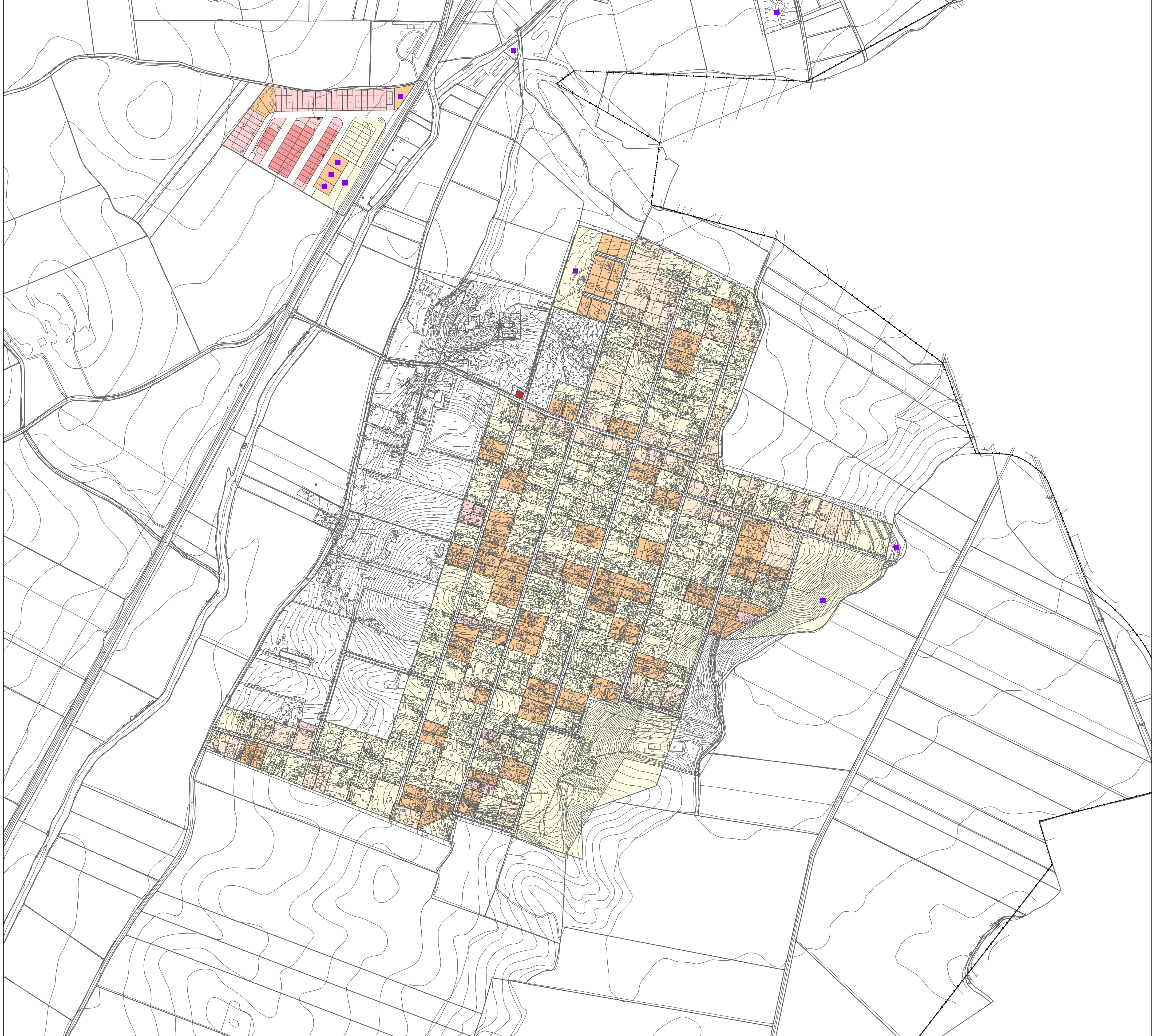


Ayuntamiento de Valdeavero
PLAN GENERAL
 DOCUMENTO DE TRAMITACIÓN DEL AVANCE

CASCO DE VALDEAVERO PLANO N°

MEDIO URBANO
ESTRUCTURA DE LA PROPIEDAD **PI-08a**

ESCALA: 1 : 2.000 N

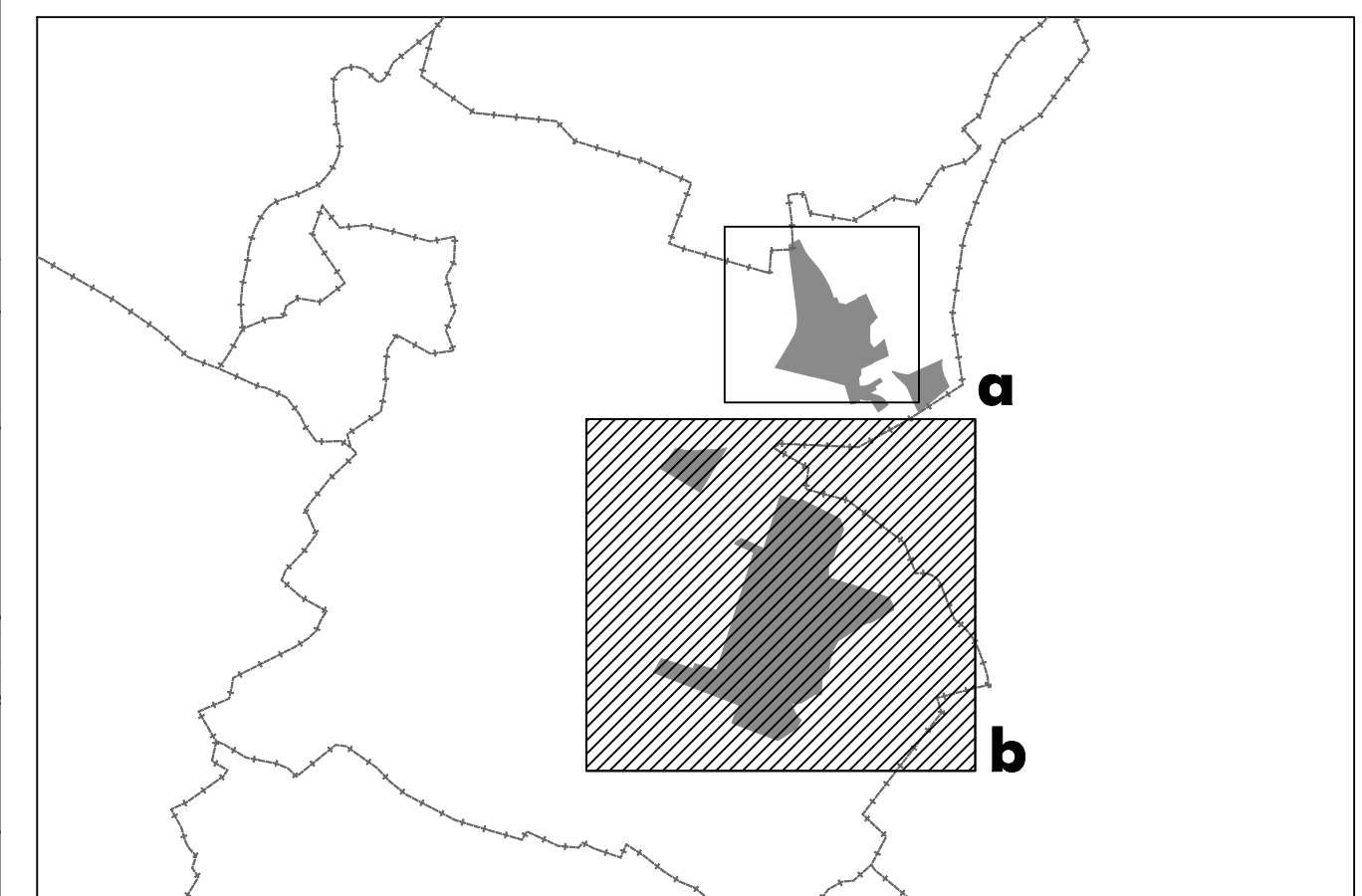


TAMAÑOS DE PARCELA (m ²)	
	0 - 99
	100 - 249
	250 - 499
	500 - 999
	1.000 - 1.799
	1.800 - 2.499
	> 2.500

TITULARIDAD PÚBLICA	
	AYUNTAMIENTO

PI-08b

PI-08b









Ayuntamiento de Valdeavero
PLAN GENERAL
 DOCUMENTO DE TRAMITACIÓN DEL AVANCE

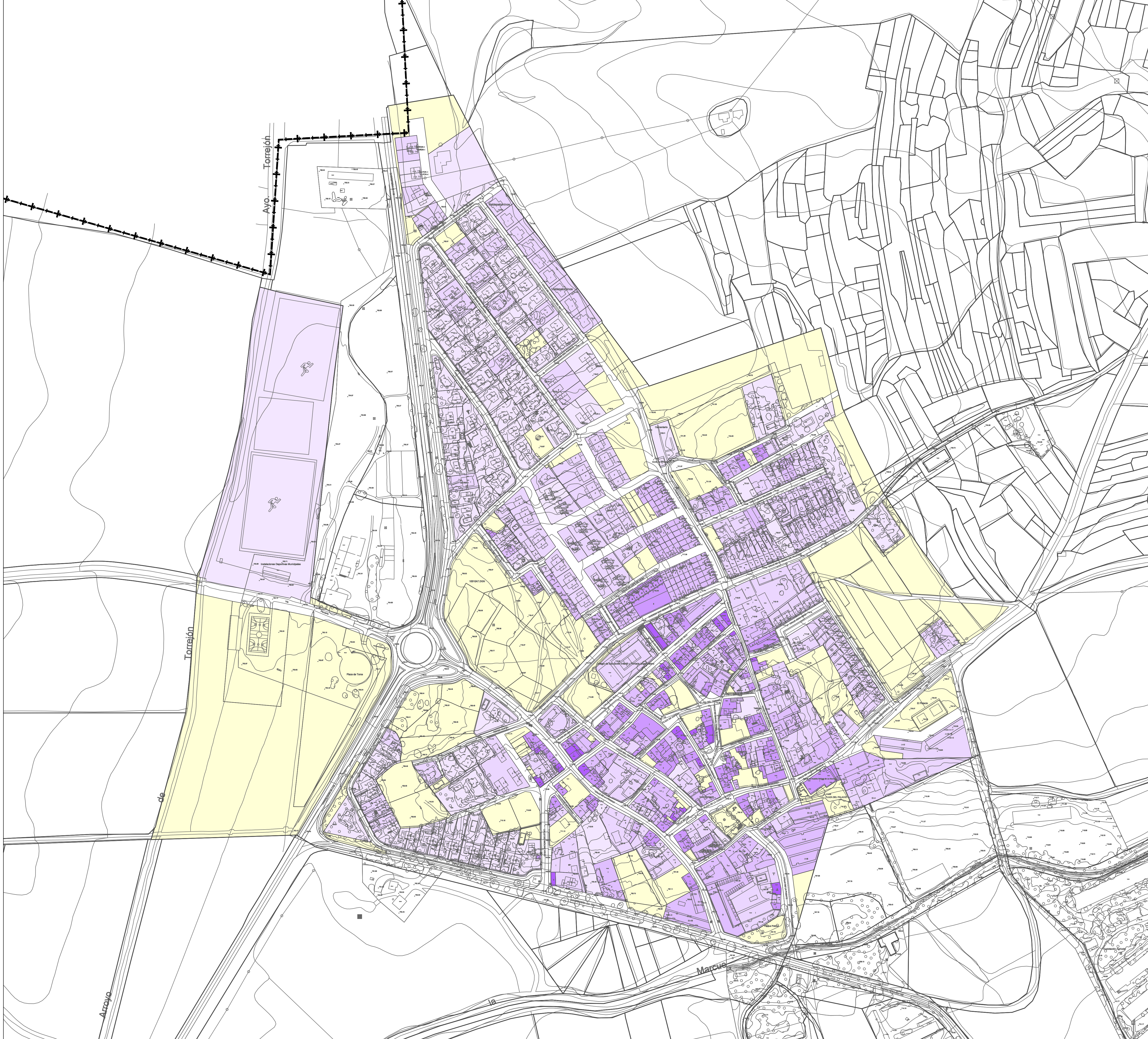
PLANOS DE INFORMACIÓN

LA CARDOSA Y P. I. EL FRONTAL PLANO N°

MEDIO URBANO
ESTRUCTURA DE LA PROPIEDAD **PI-08b**

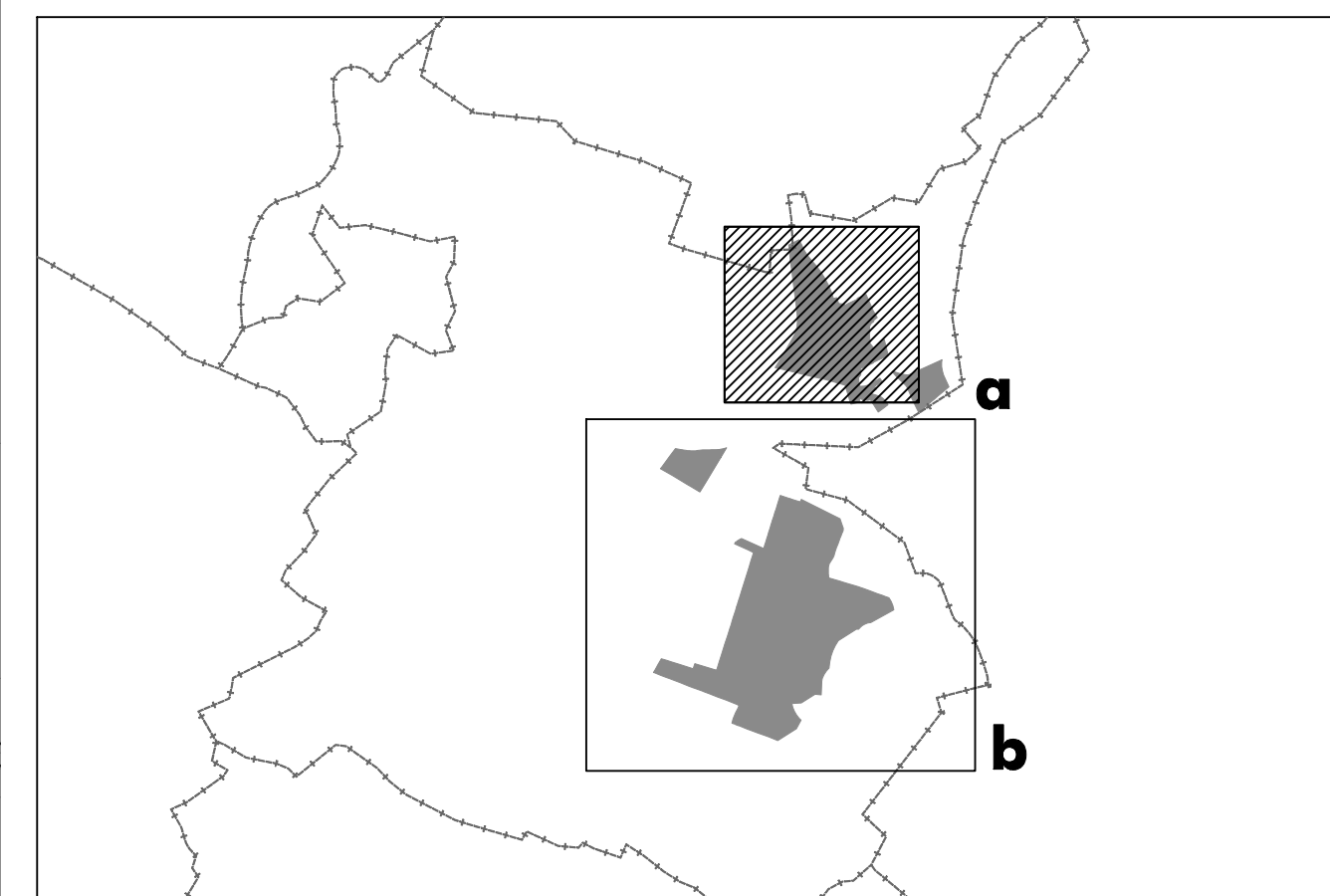
ESCALA: 0 40 80 120 160 200
 1 : 4.000 N

OCUPACIÓN DE PARCELA	
	SOLAR
	< 20 %
	20 % - 49,99 %
	50 % - 69,99 %
	70 % - 99,99 %
	100 %



PI-09a

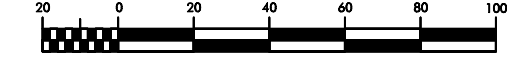
PI-09a

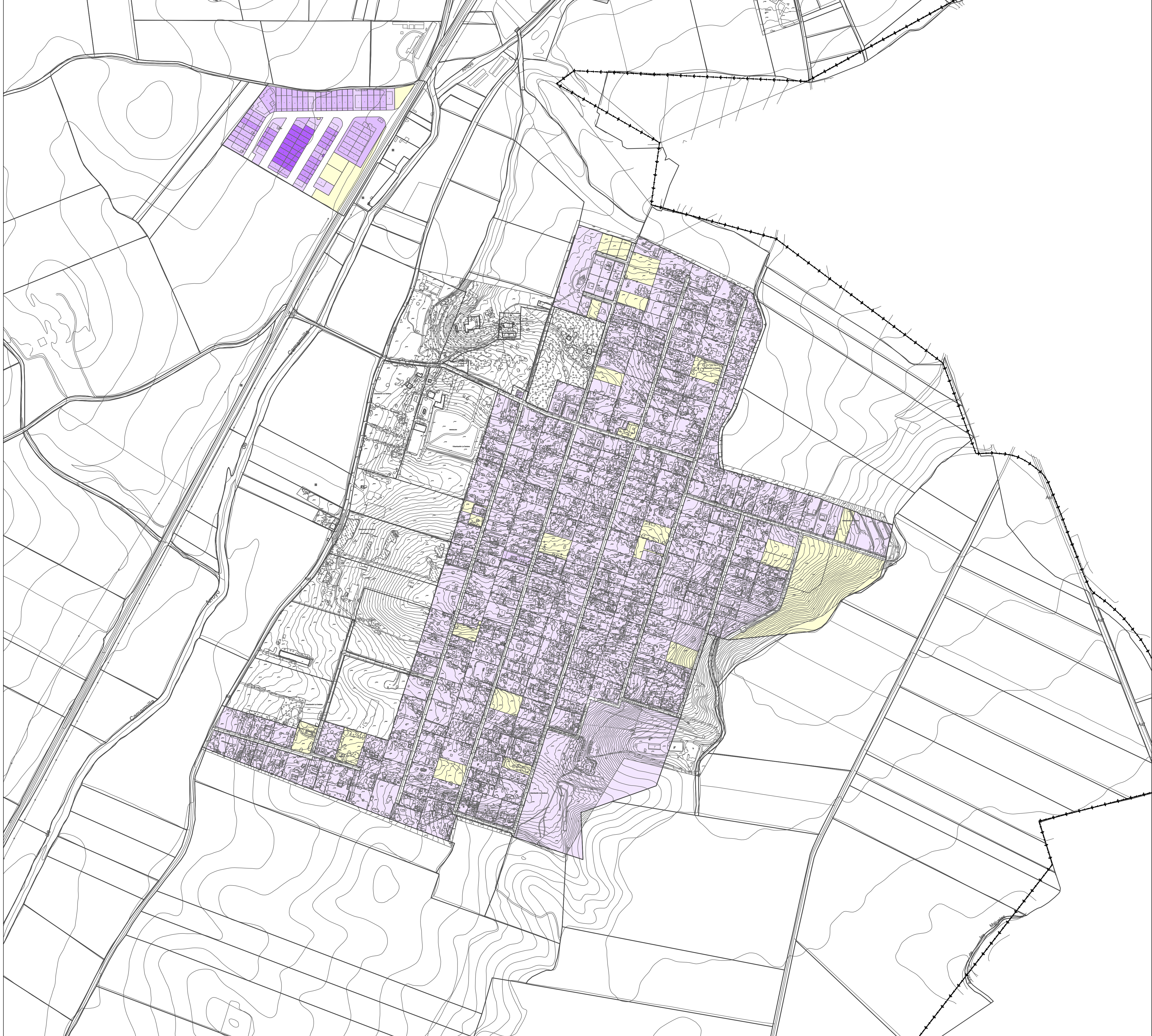


 **Ayuntamiento de Valdeavero**
PLAN GENERAL
 DOCUMENTO DE TRAMITACIÓN DEL AVANCE

CASCO DE VALDEAVERO PLANO N°

MEDIO URBANO
OCUPACIÓN DE PARCELA **PI-09a**

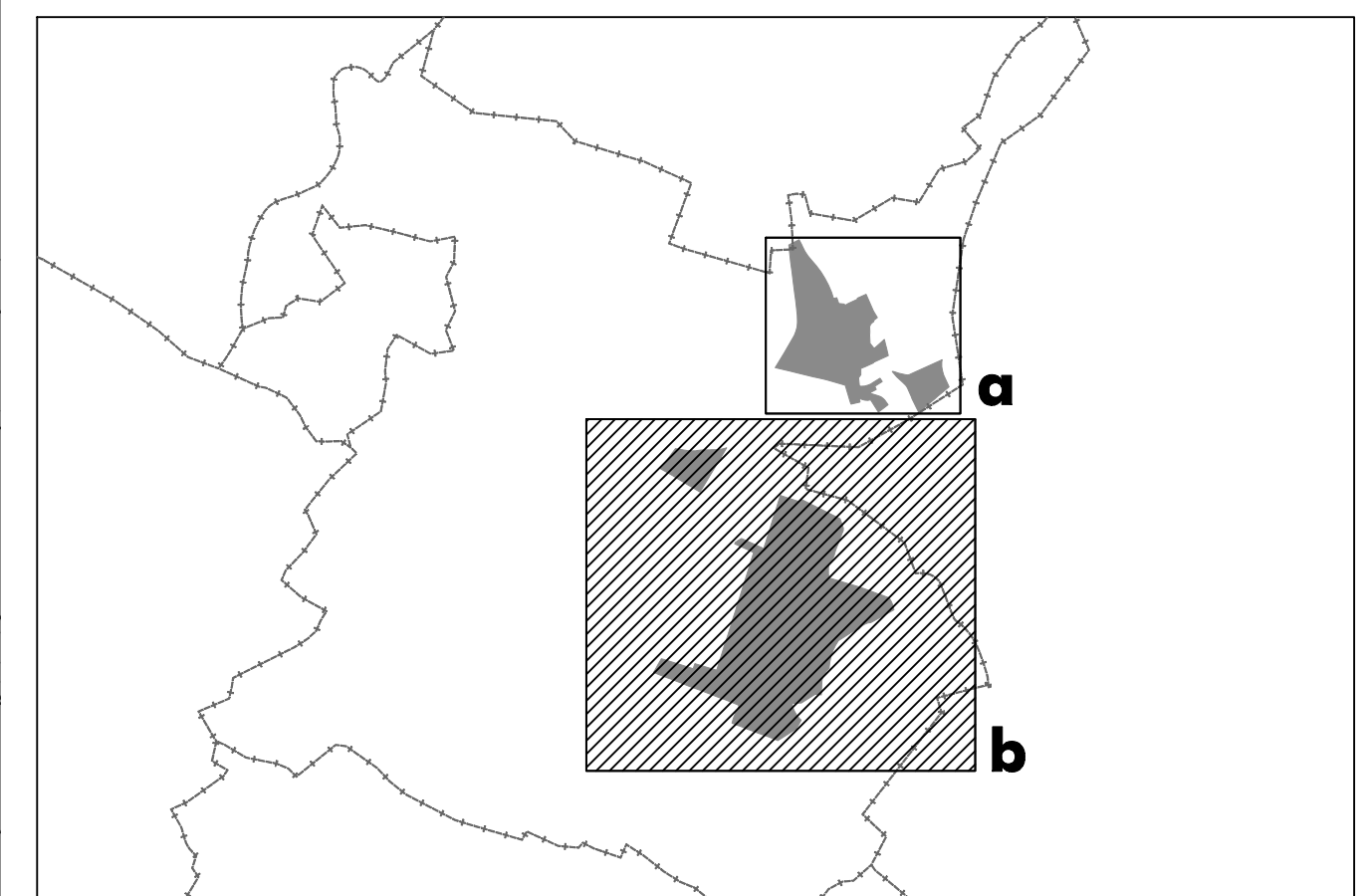
ESCALA: N
 1 : 2.000 



OCUPACIÓN DE PARCELA	
	SOLAR
	< 20 %
	20 % - 49,99 %
	50 % - 69,99 %
	70 % - 99,99 %
	100 %

PI-09b

PI-09b



Ayuntamiento de Valdeavero
PLAN GENERAL
 DOCUMENTO DE TRAMITACIÓN DEL AVANCE

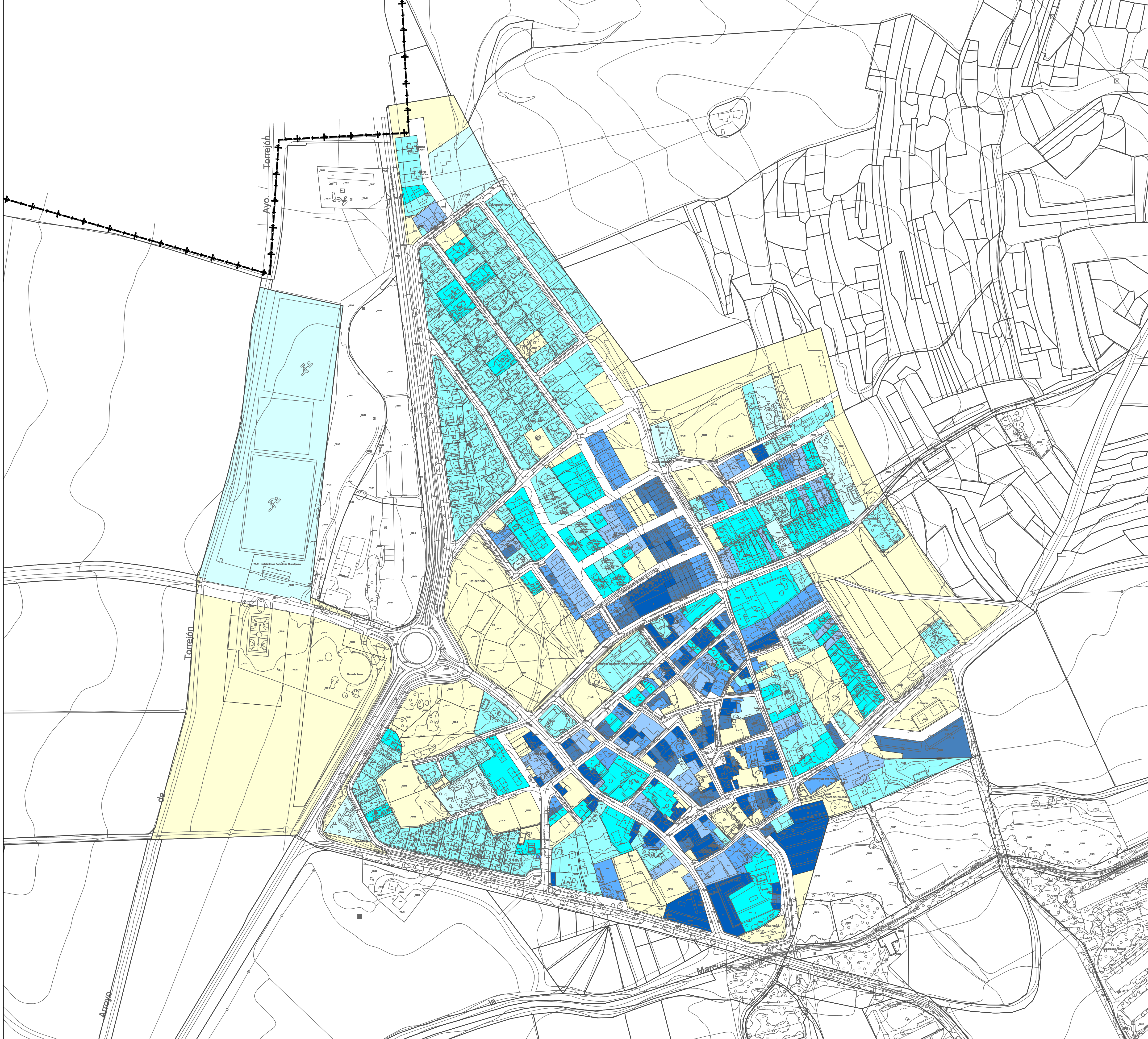
PLANOS DE INFORMACIÓN

LA CARDOSA Y P. I. EL FRONTAL PLANO N°

MEDIO URBANO
OCUPACIÓN DE PARCELA **PI-09b**

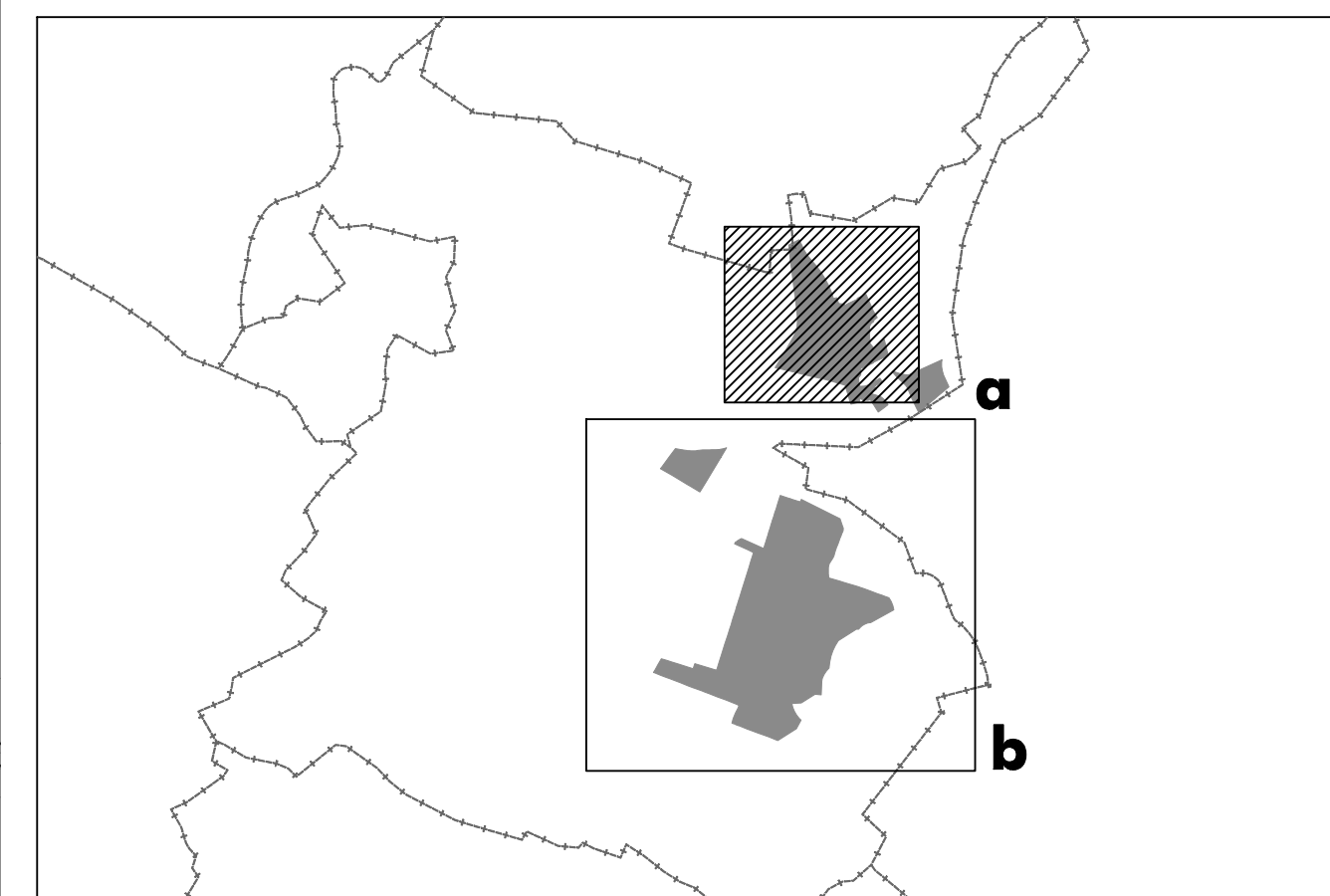
ESCALA: **1 : 4,000** N
↑

EDIFICABILIDAD (m ² /m ²)	
SOLARES	
0,00 - 0,09	
0,10 - 0,39	
0,40 - 0,59	
0,60 - 0,74	
0,75 - 0,99	
1,00 - 1,19	
> 1,20	



PI-10a

PI-10a



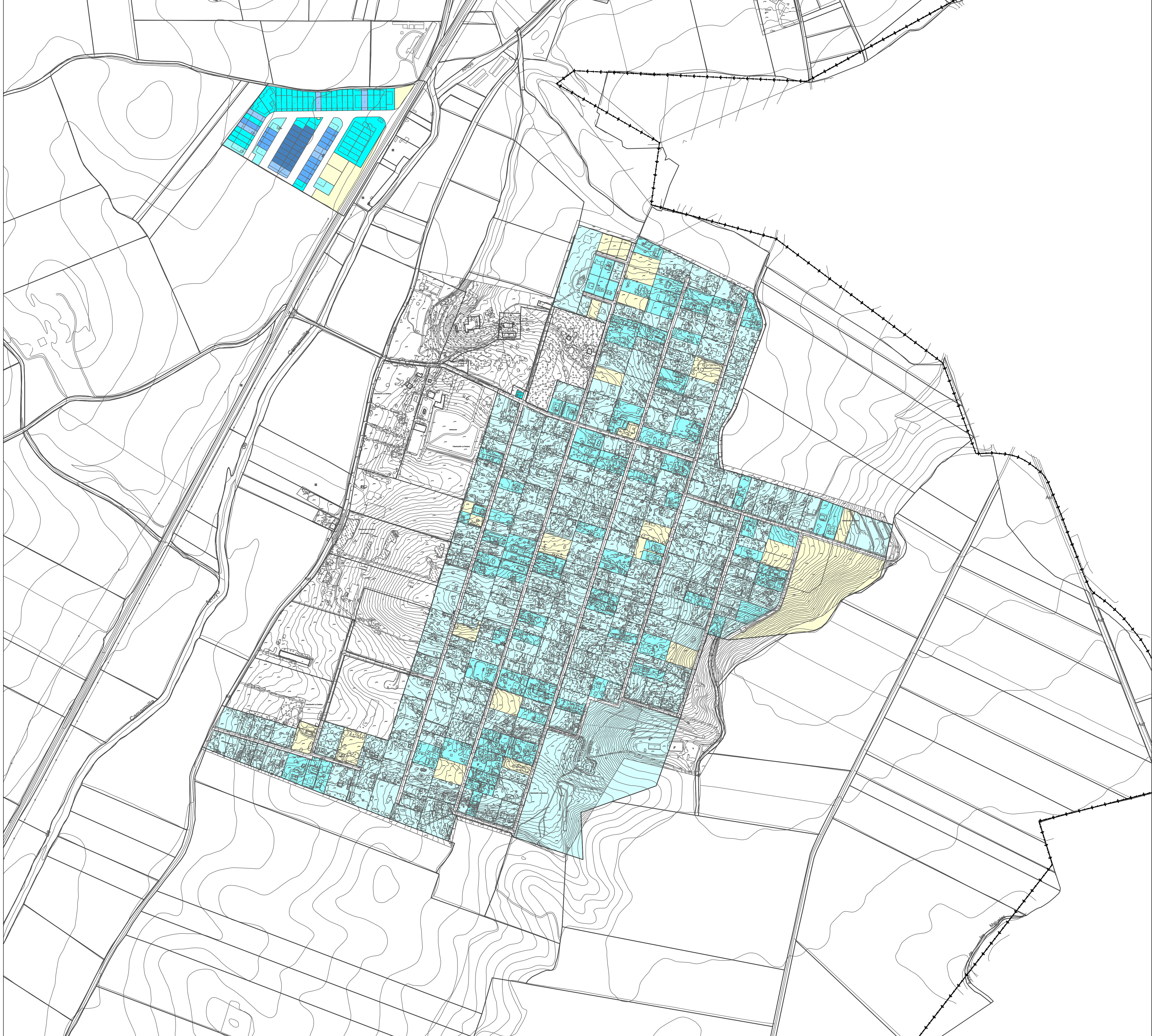
Ayuntamiento de Valdeavero
PLAN GENERAL
 DOCUMENTO DE TRAMITACIÓN DEL AVANCE

CASCO DE VALDEAVERO PLANO N°

MEDIO URBANO
EDIFICABILIDAD DE PARCELA **PI-10a**

ESCALA: 1 : 2.000

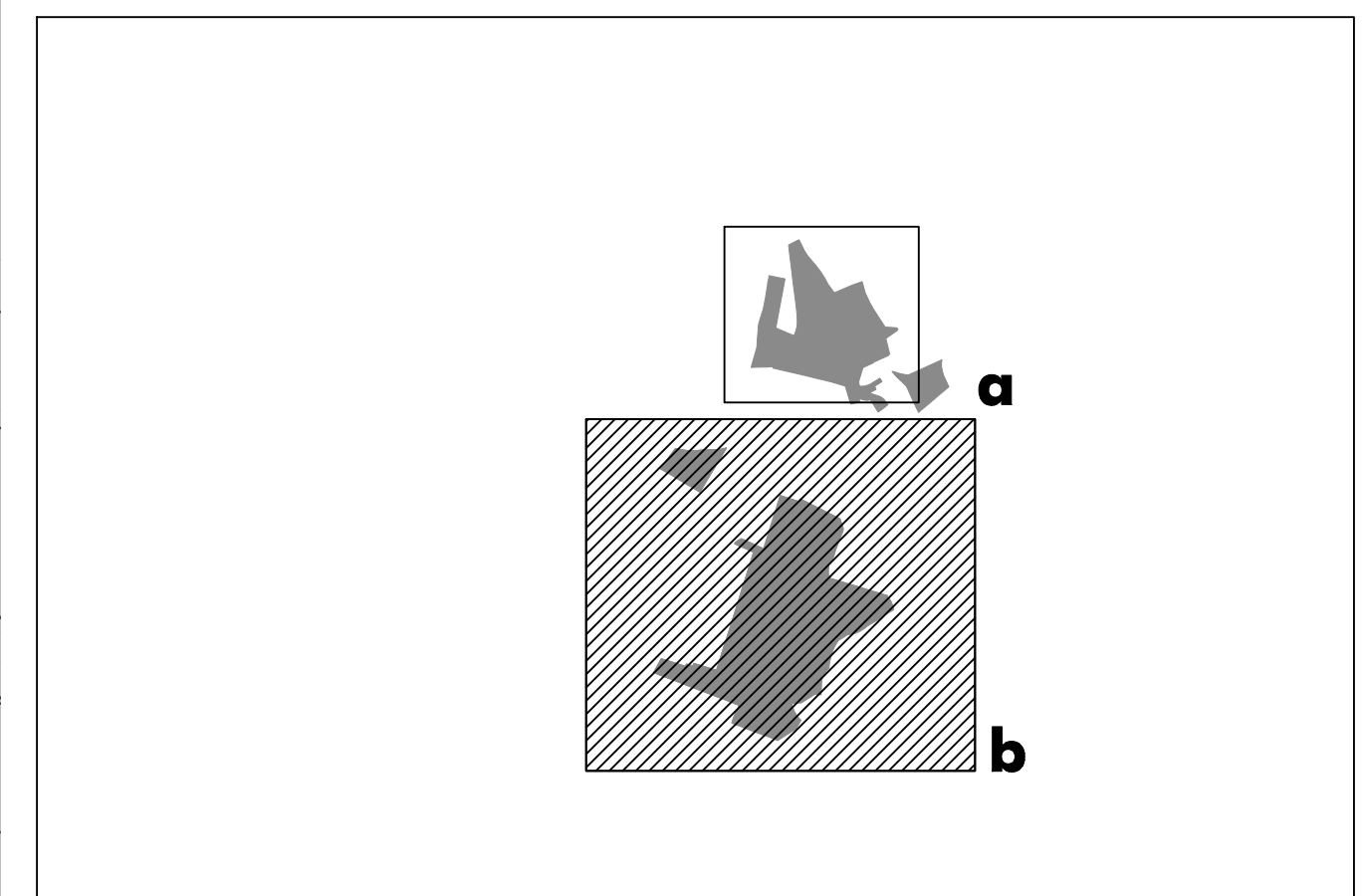
N



EDIFICABILIDAD (m ² /m ²)	
SOLARES	
0,00 - 0,09	
0,10 - 0,39	
0,40 - 0,59	
0,60 - 0,74	
0,75 - 0,99	
1,00 - 1,19	
> 1,20	

PI-10b

PI-10b



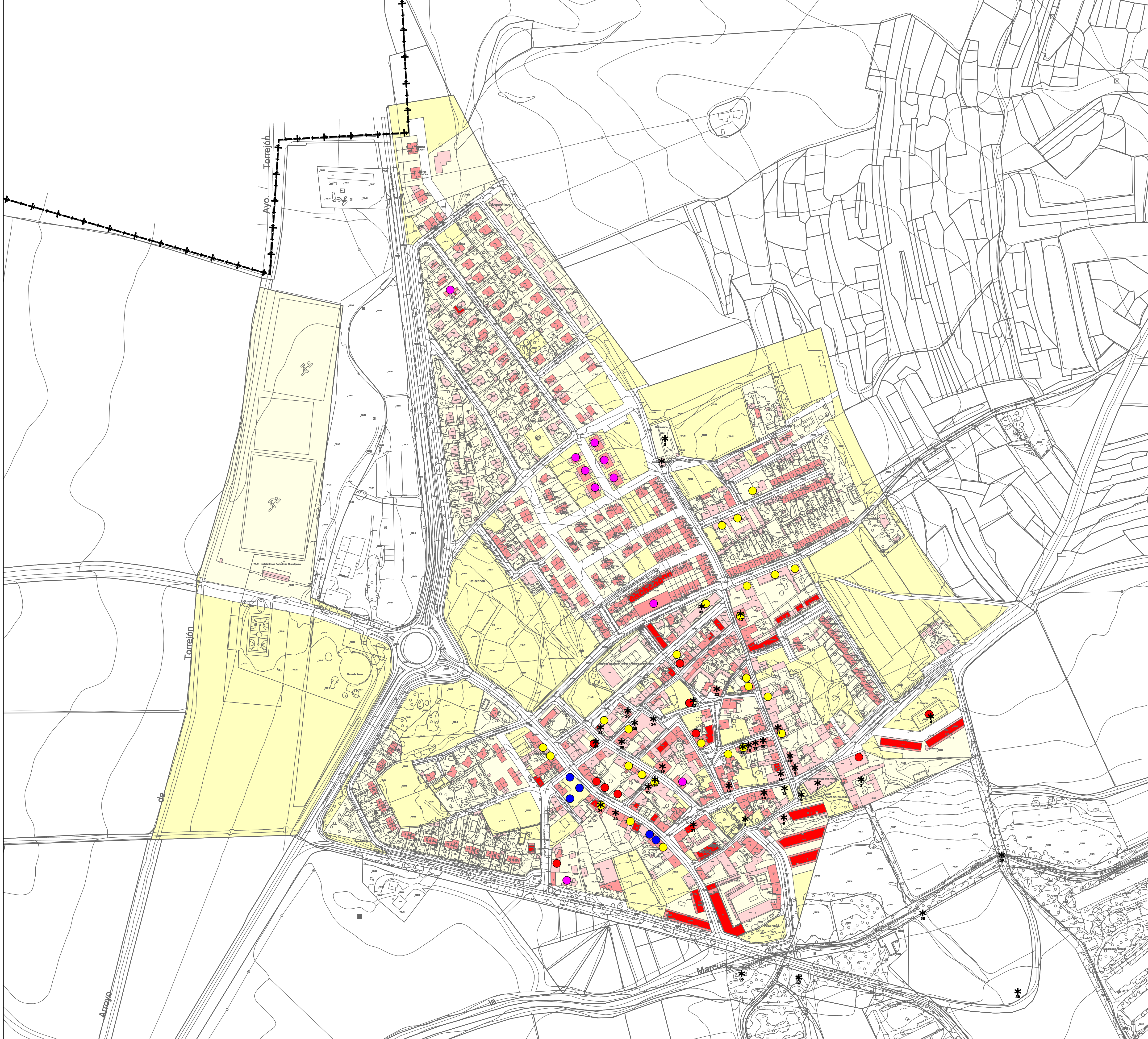
 **Ayuntamiento de Valdeavero**
PLAN GENERAL
 DOCUMENTO DE TRAMITACIÓN DEL AVANCE

PLANOS DE INFORMACIÓN

LA CARDOSA Y P. I. EL FRONTAL PLANO N°

MEDIO URBANO
EDIFICABILIDAD DE PARCELA **PI-10b**

ESCALA: **1 : 4.000**  N
↑

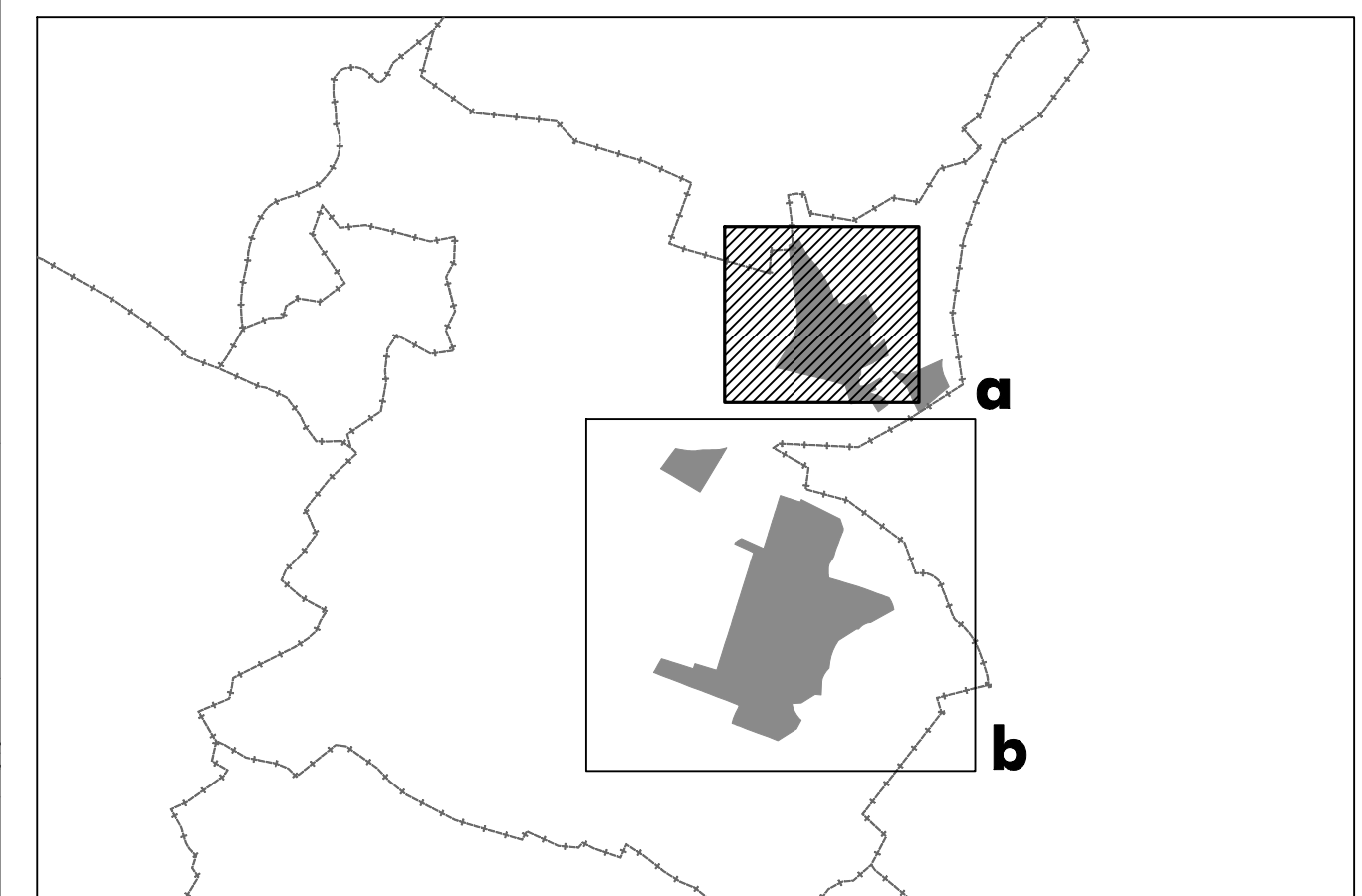


ALTURAS DE LA EDIFICACIÓN.	
[Light Red]	1 PLANTA
[Red]	2 PLANTAS
[Dark Red]	3 PLANTAS

PARCELAS	
[Yellow]	PARCELAS NO EDIFICADAS: SOLARES
[Light Yellow]	PARCELAS EDIFICADAS: ESPACIOS LIBRES DE PARCELA

ESTADO DE LA EDIFICACIÓN	
[Red Circle]	MAL ESTADO O RUINA
[Yellow Circle]	ESTADO REGULAR
[White Circle]	BUEN ESTADO
[Blue Circle]	EN CONSTRUCCIÓN
[Purple Circle]	DE NUEVA CONTRUCCIÓN (AÑOS 2010-2018).

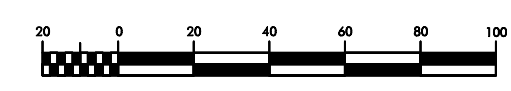
OTRAS CARACTERÍSTICAS DE LA EDIFICACIÓN	
* nº	EDIFICIOS Y ELEMENTOS DE INTERÉS
1	IGLESIA DE NTRA. SRA. DE LA ASUNCIÓN
2	CRUCERO DE LA IGLESIA
3	PALACIO DE CAMPOFLORIDO
4	ERMITA DE LA SOLEDAD
5	CEMENTERIO Y ERMITA DE NTRA. SRA. DEL CARMEN
6	PALOMAR DE CAMPOFLORIDO
7	JUEGO DE PELOTA
8	VIVIENDA EN C/ PALACIO Nº 2
9	VIVIENDA EN C/ ROSAS Nº 2
10	VIVIENDA EN C/ ROSAS Nº 4
11	VIVIENDA EN C/ ROSAS Nº 8
12	VIVIENDA EN C/ ROSAS Nº 34
13	VIVIENDA EN C/ IGLESIA Nº 1
14	VIVIENDA EN C/ IGLESIA Nº 8
15	VIVIENDA EN C/ IGLESIA Nº 12
16	VIVIENDA EN C/ IGLESIA Nº 13
17	VIVIENDA EN C/ COVACHUELAS Nº 8
18	VIVIENDA EN C/ COVACHUELAS Nº 10
19	VIVIENDA EN C/ COVACHUELAS Nº 12
20	VIVIENDA EN CALLE COVACHUELAS Nº 14
21	VIVIENDA EN C/ MAYOR Nº 1A, 1B
22	VIVIENDA EN PZA. DEL CARMEN Nº 5
23	VIVIENDA EN C/ ENMEDIO Nº 1
24	VIVIENDA EN C/ SANTA ROSALÍA Nº 21
25	DEP. AGROPECUARIA EN C/ POBO Nº 17
26	VIVIENDA EN C/ POBO Nº 42
27	VIVIENDA EN C/ POBO Nº 46
28	DEP. AGROPECUARIA EN C/ VIENTO Nº 5
29	VIVIENDA EN C/ VIENTO Nº 6
30	VIVIENDA EN C/ VIENTO Nº 12
31	VIVIENDA EN C/ VIENTO Nº 14
32	VIVIENDA EN CALLEJÓN DE LA PAZ, Nº 4
33	VIVIENDA EN C/ FRAGUA Nº 23
34	VIVIENDA EN C/ FRAGUA Nº 25
35	ALMACÉN AGRÍCOLA EN C/ SILO Nº 2
36	ANTIGUO LAVADERO
37	LA FUENTE VIEJA
38	EL PINOCHÉ
39	PUNTE SOBRE EL ARROYO DE LA MORCUERA
40	FUENTE MANANTIAL
41	CASA DE CARDOSA
42	ERMITA DE SAN JUAN

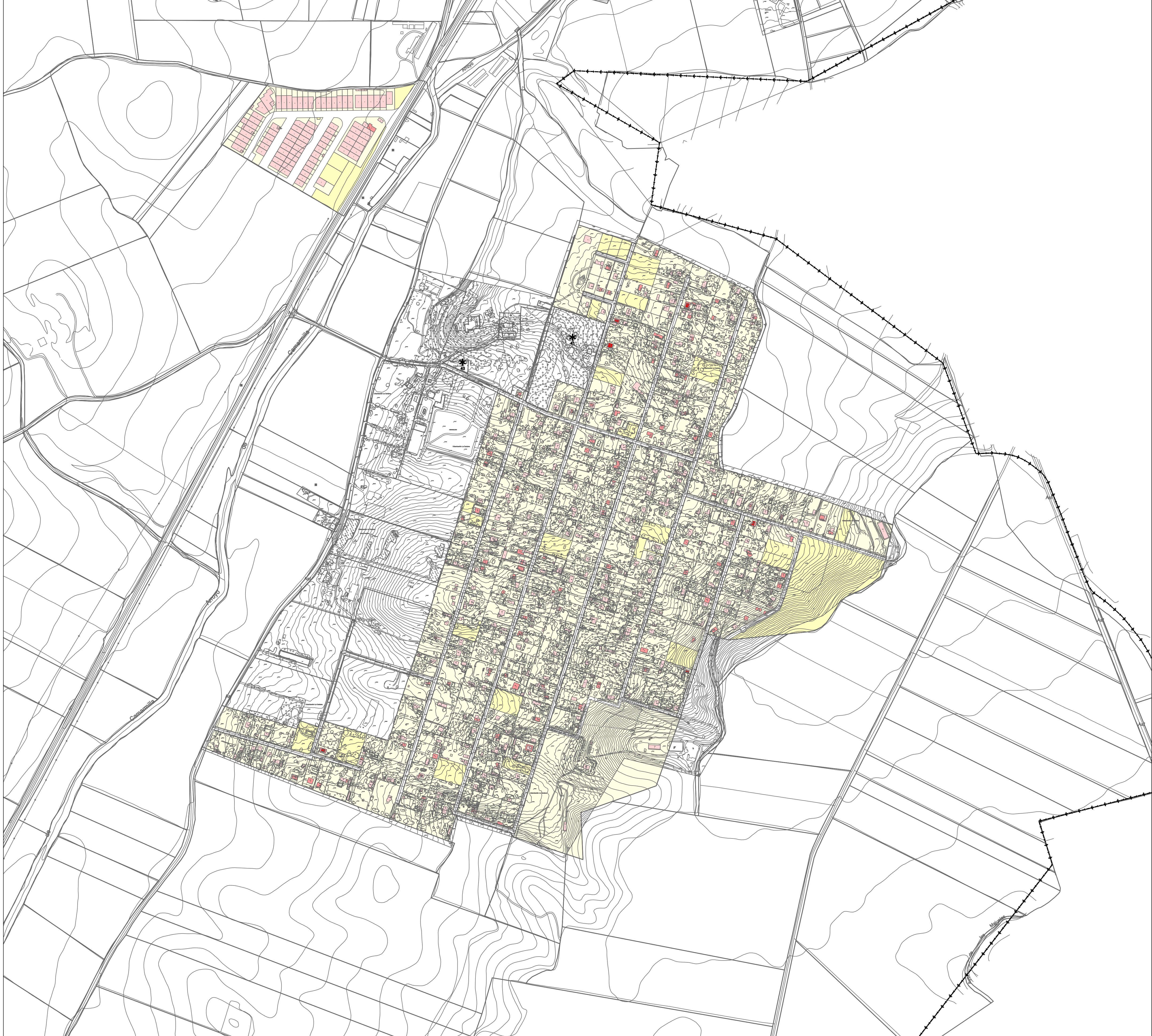



Ayuntamiento de Valdeavero
PLAN GENERAL
 DOCUMENTO DE TRAMITACIÓN DEL AVANCE

PLANOS DE INFORMACIÓN
 CASCO DE VALDEAVERO PLANO Nº

MEDIO URBANO
CARACTERÍSTICAS DE LA EDIFICACIÓN **PI-11a**

ESCALA: **1: 2.000**  N

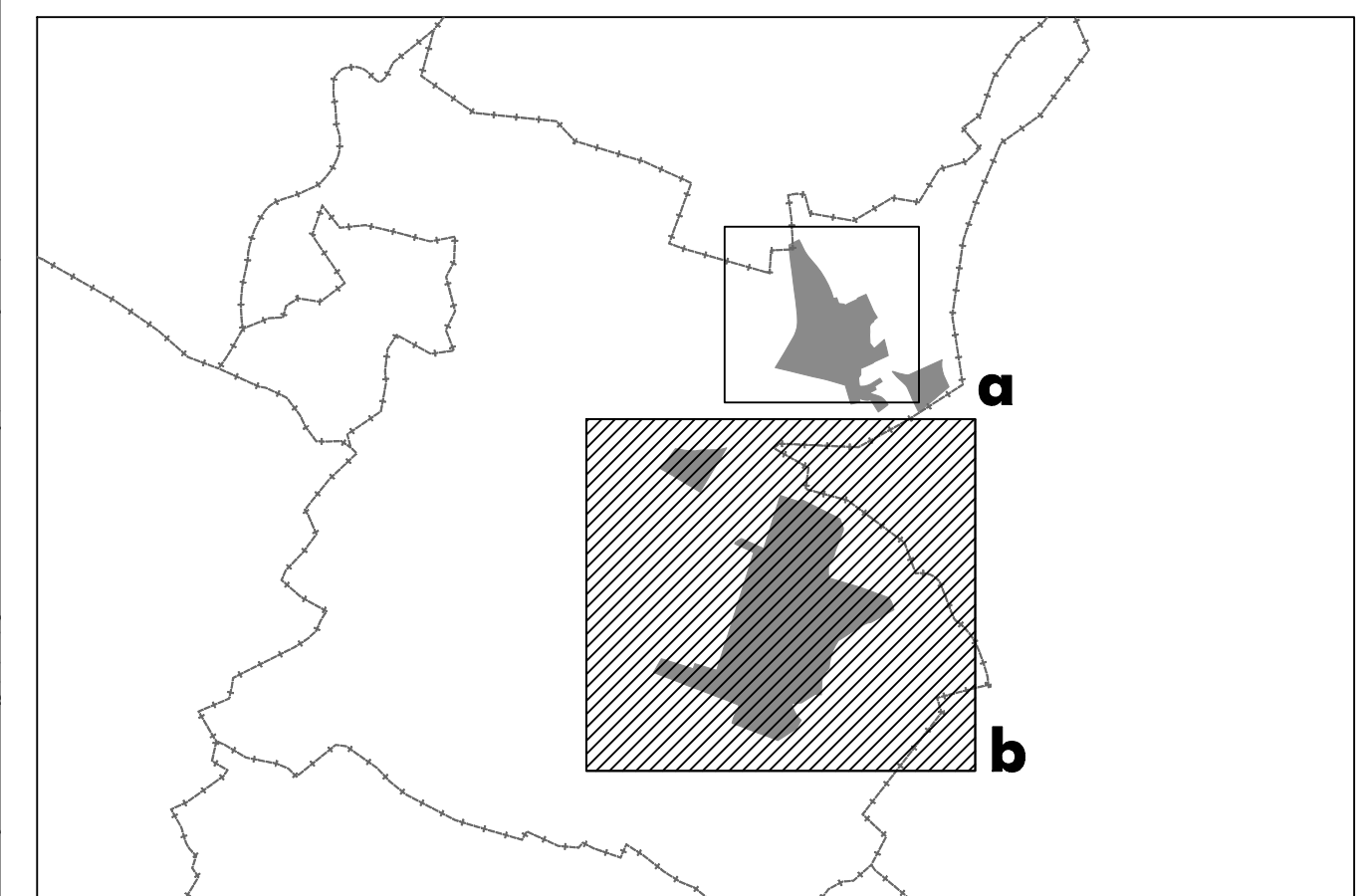


ALTURAS DE LA EDIFICACIÓN.	
	1 PLANTA
	2 PLANTAS
	3 PLANTAS

PARCELAS	
	PARCELAS NO EDIFICADAS: SOLARES
	PARCELAS EDIFICADAS: ESPACIOS LIBRES DE PARCELA

ESTADO DE LA EDIFICACIÓN	
●	MAL ESTADO O RUINA
●	ESTADO REGULAR
●	BUEN ESTADO
●	EN CONSTRUCCIÓN
●	DE NUEVA CONTRUCCIÓN (AÑOS 2010-2018).

OTRAS CARACTERÍSTICAS DE LA EDIFICACIÓN	
* nº	EDIFICIOS Y ELEMENTOS DE INTERÉS
1	IGLESIA DE NTRA. SRA. DE LA ASUNCIÓN
2	CRUCERO DE LA IGLESIA
3	PALACIO DE CAMPOFLORIDO
4	ERMITA DE LA SOLEDAD
5	CEMENTERIO Y ERMITA DE NTRA. SRA. DEL CARMEN
6	PALOMAR DE CAMPOFLORIDO
7	JUEGO DE PELOTA
8	VIVIENDA EN C/ PALACIO Nº 2
9	VIVIENDA EN C/ ROSAS Nº 2
10	VIVIENDA EN C/ ROSAS Nº 4
11	VIVIENDA EN C/ ROSAS Nº 8
12	VIVIENDA EN C/ ROSAS Nº 34
13	VIVIENDA EN C/ IGLESIA Nº 1
14	VIVIENDA EN C/ IGLESIA Nº 8
15	VIVIENDA EN C/ IGLESIA Nº 12
16	VIVIENDA EN C/ IGLESIA Nº 13
17	VIVIENDA EN C/ COVACHUELAS Nº 8
18	VIVIENDA EN C/ COVACHUELAS Nº 10
19	VIVIENDA EN C/ COVACHUELAS Nº 12
20	VIVIENDA EN CALLE COVACHUELAS Nº 14
21	VIVIENDA EN C/ MAYOR Nº 1A, 1B
22	VIVIENDA EN PZA. DEL CARMEN Nº 5
23	VIVIENDA EN C/ ENMEDIO Nº 1
24	VIVIENDA EN C/ SANTA ROSALÍA Nº 21
25	DEP. AGROPECUARIA EN C/ POBO Nº 17
26	VIVIENDA EN C/ POBO Nº 42
27	VIVIENDA EN C/ POBO Nº 46
28	DEP. AGROPECUARIA EN C/ VIENTO Nº 5
29	VIVIENDA EN C/ VIENTO Nº 6
30	VIVIENDA EN C/ VIENTO Nº 12
31	VIVIENDA EN C/ VIENTO Nº 14
32	VIVIENDA EN CALLEIÓN DE LA PAZ, Nº 4
33	VIVIENDA EN C/ FRAGUA Nº 23
34	VIVIENDA EN C/ FRAGUA Nº 25
35	ALMACÉN AGRÍCOLA EN C/ SILO Nº 2
36	ANTIGUO LAVADERO
37	LA FUENTE VIEJA
38	EL PINOCHÉ
39	PUNTE SOBRE EL ARROYO DE LA MORCUERA
40	FUENTE MANANTIAL
41	CASA DE CARDOSA
42	ERMITA DE SAN JUAN

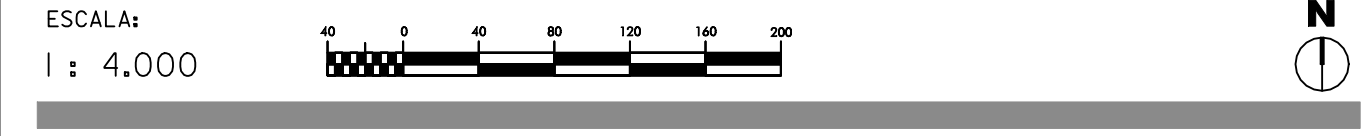


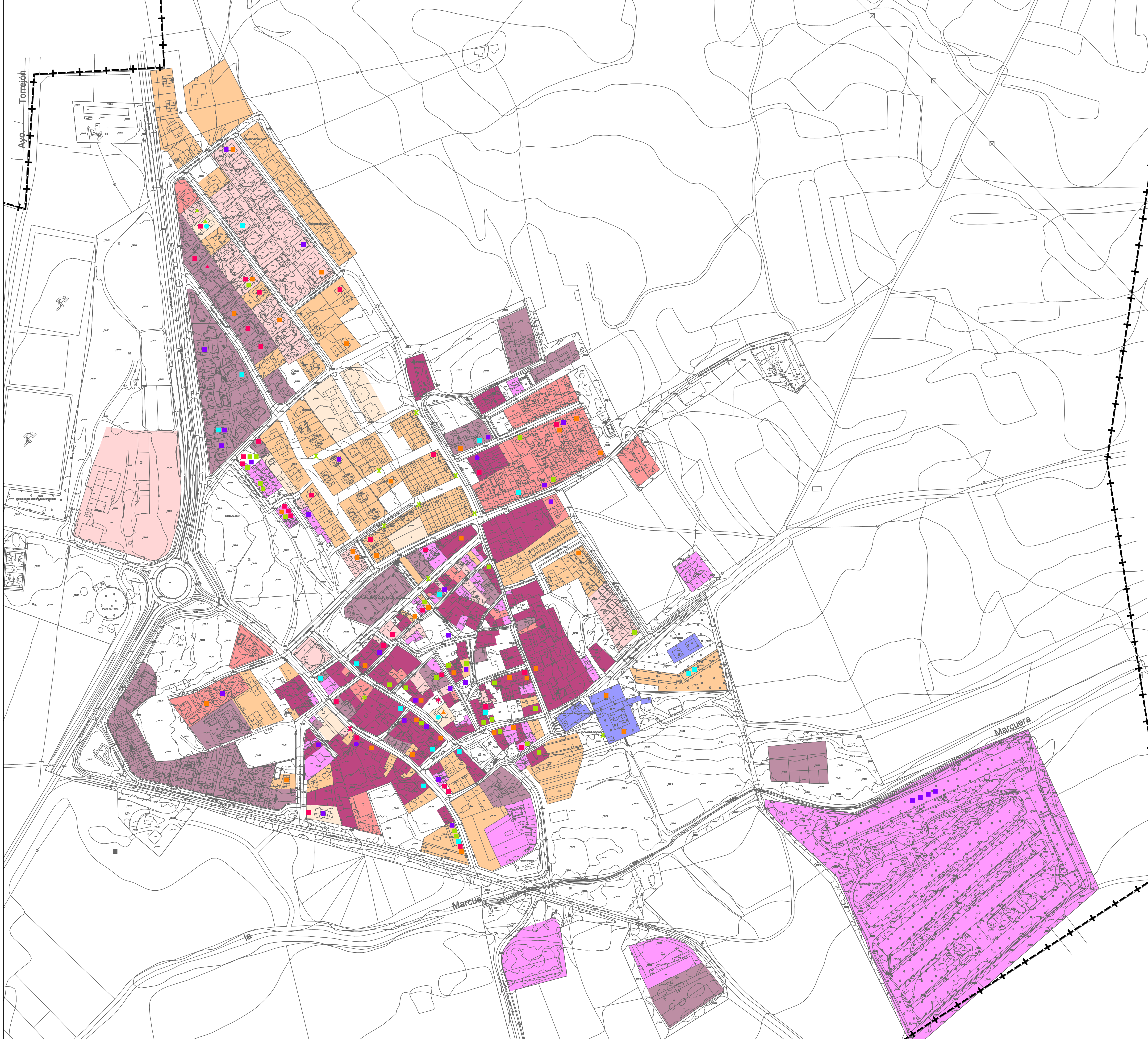
Ayuntamiento de Valdeavero
PLAN GENERAL
DOCUMENTO DE TRAMITACIÓN DEL AVANCE

PLANOS DE INFORMACIÓN

LA CARDOSA Y P. I. EL FRONTAL PLANO Nº

MEDIO URBANO
CARACTERÍSTICAS DE LA EDIFICACIÓN **PI-11b**

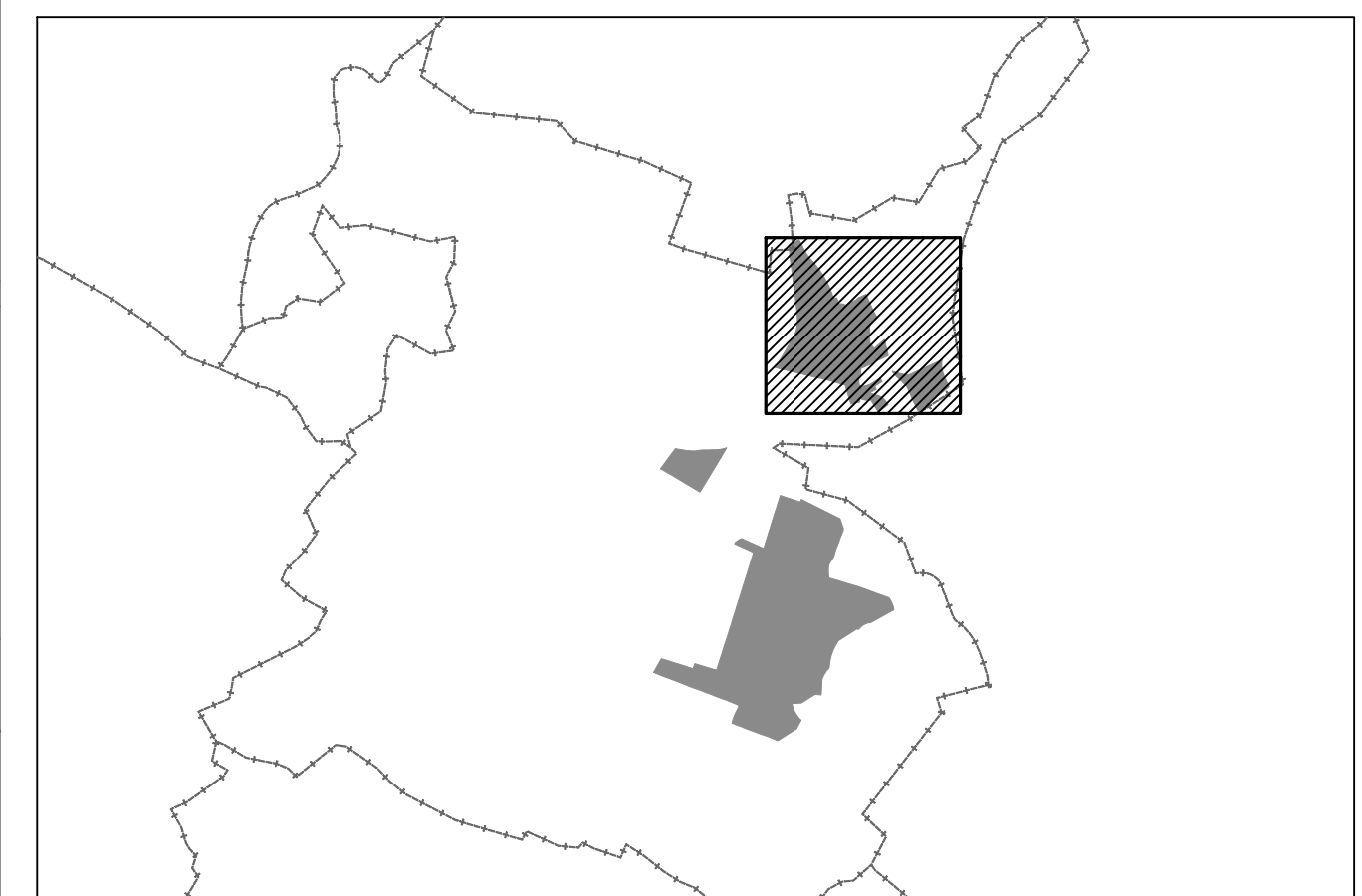




EDAD DE LA EDIFICACIÓN	
[Blue]	S.XVII
[Dark Red]	S. XVIII - 1949
[Pink]	1950 - 1969
[Purple]	1970 - 1979
[Red]	1980 - 1989
[Light Red]	1990 - 1999
[Orange]	2000 - 2009
[Light Orange]	2010 - 2019

LICENCIAS DE CONSTRUCCIÓN	
TIPO DE LICENCIA	
[Circle]	OBRA MAYOR
[Square]	OBRA MENOR
[Triangle]	PRIMERA OCUPACIÓN
[Star]	PISCINA
[X]	CALAS EN TUBERÍA

AÑO DE CONCESIÓN DE LA LICENCIA	
[Cyan]	2014
[Magenta]	2015
[Orange]	2016
[Green]	2017
[Purple]	2018



Ayuntamiento de Valdeavero
PLAN GENERAL
 DOCUMENTO DE TRAMITACIÓN DEL AVANCE

PLANOS DE INFORMACIÓN

CASCO DE VALDEAVERO PLANO Nº

MEDIO URBANO
EVOLUCIÓN DE LA EDIFICACIÓN **PI-12**

ESCALA: 1: 2.000