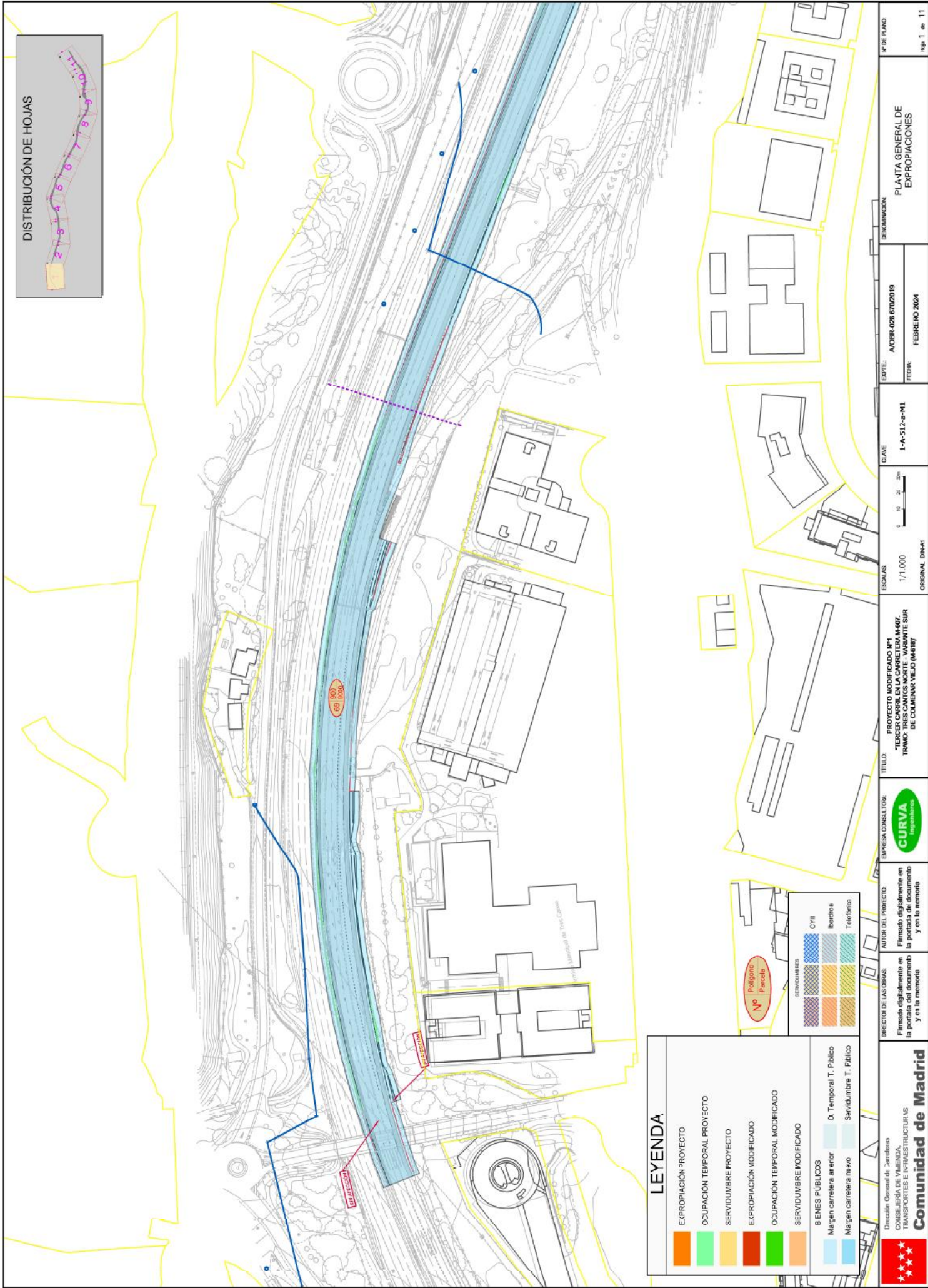



DISTRIBUCIÓN DE HOJAS



LEYENDA

	EXPROPIACIÓN PROYECTO
	OCCUPACIÓN TEMPORAL PROYECTO
	SERVIDUMBRE PROYECTO
	EXPROPIACIÓN MODIFICADO
	OCCUPACIÓN TEMPORAL MODIFICADO
	SERVIDUMBRE MODIFICADO
	BENES PUBLICOS
	Margen carretera anterior
	Margen carretera nuevo
	O. Temporal T. Publico
	Servidumbre T. Publico

SERVIDUMBRES

	C/VI
	Iberduas
	Telefónica

Polígono Parcelas

EN PROYECCIÓN

EN SERVICIO

<p>Dirección General de Carreteras CONSEJERÍA DE VIVIENDA, TRANSPORTES E INFRAESTRUCTURAS</p> <p>Comunidad de Madrid</p>	DIRECTOR DE LAS OBRAS: Firmado digitalmente en la portada del documento y en la memoria	EMPRESA CONSULTORA: 	TÍTULO: PROYECTO MODIFICADO Nº1 "TERCER CARRIL EN LA CARRETERA N-607. TRAMO: TRES CANTOS NORTE - VARIANTE SUR DE COLUMENAR VIEJO (M-607)"	ESCALAS: 1/1.000 ORIGINAL: DWA-41	CLASE: 1-A-512-B-M1	EXPEDIENTE: AOCBR-028-6702019 FECHA: FEBRERO 2024	DENOMINACIÓN: PLANTA GENERAL DE EXPROPIACIONES	Nº DE PLANO: Pág. 1 de 11
---	--	-------------------------	---	---	------------------------	--	--	------------------------------

DISTRIBUCIÓN DE HOJAS

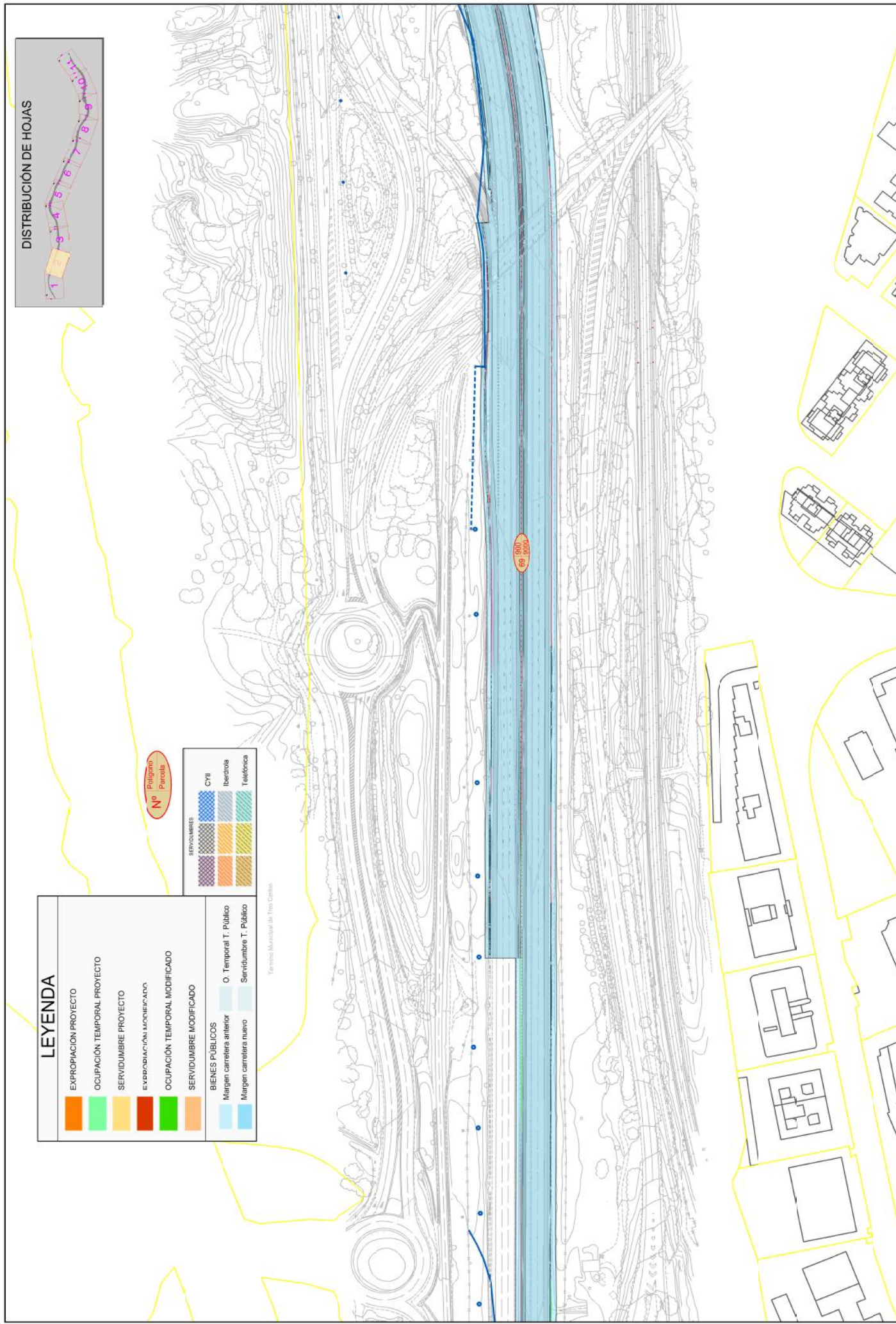


LEYENDA	
	EXPROPIACIÓN PROYECTO
	OCUPACIÓN TEMPORAL PROYECTO
	SERVIDUMBRE PROYECTO
	EXPROPIACIÓN MODIFICADO
	OCUPACIÓN TEMPORAL MODIFICADO
	SERVIDUMBRE MODIFICADO
BIENES PÚBLICOS	
	Margen carretera anterior
	Margen carretera nuevo
	O. Temporal T. Público
	Servidumbre T. Público

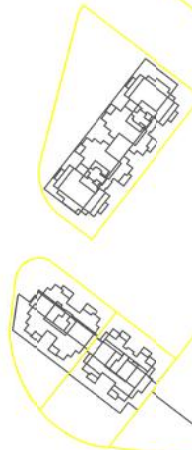
SERVIDUMBRES	
	C/VI
	Iberrola
	Feltonica

Nº Poligono Parcela

Termino Municipal de Tres Cantos

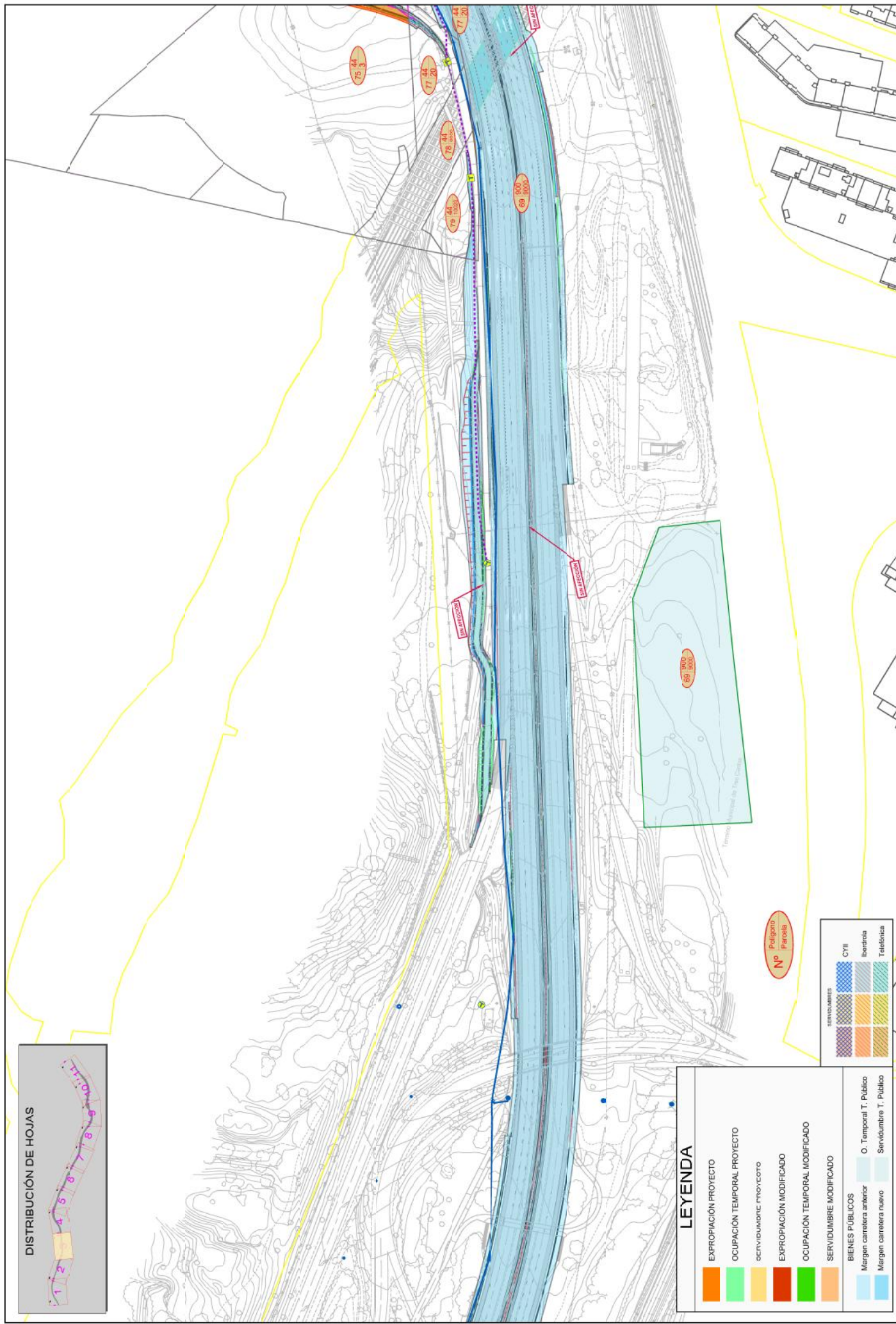


0 10 20 30m
1/1.000
ORIGINAL DINA4



<p>Dirección General de Carreteras CONSEJERÍA DE VIVIENDA, TRANSPORTES E INFRAESTRUCTURAS</p> <p>Comunidad de Madrid</p>	<p>DIRECCIÓN DE LAS OBRAS: Firmado digitalmente en la portada del documento y en la memoria</p>	<p>AUTOR DEL PROYECTO: Firmado digitalmente en la portada del documento y en la memoria</p>	<p>EMPRESA CONSULTORA: CURVA Ingeniería</p>	<p>TÍTULO: PROYECTO MODIFICADO Nº 1 "TERCER CARRIL EN LA CARRETERA N.º 607. TRAMO TRES CANTOS NOROCCIDENTE - VARIANTE SUR DE COLINDAR VIEJO (N.º 10)"</p>	<p>ESCALAS: 1/1.000 ORIGINAL DINA4</p>	<p>CLAVE: 1-A-512-0-M1</p>	<p>EXPITE: ACBR-028 6702019</p>	<p>DECOMINACIÓN: PLANTA GENERAL DE EXPROPIACIONES</p>	<p>FOURNO: Hoja 2 de 11</p>
	<p>FECHA: FEBRERO 2024</p>								

DISTRIBUCIÓN DE HOJAS



LEYENDA

	EXPROPIACIÓN PROYECTO
	Ocupación Temporal Proyecto
	Servidumbre Proyecto
	Expropiación Modificado
	Ocupación Temporal Modificado
	Servidumbre Modificado
	Bienes Públicos
	Margen carretera anterior
	Margen carretera nuevo
	O. Temporal T. Público
	Servidumbre T. Público

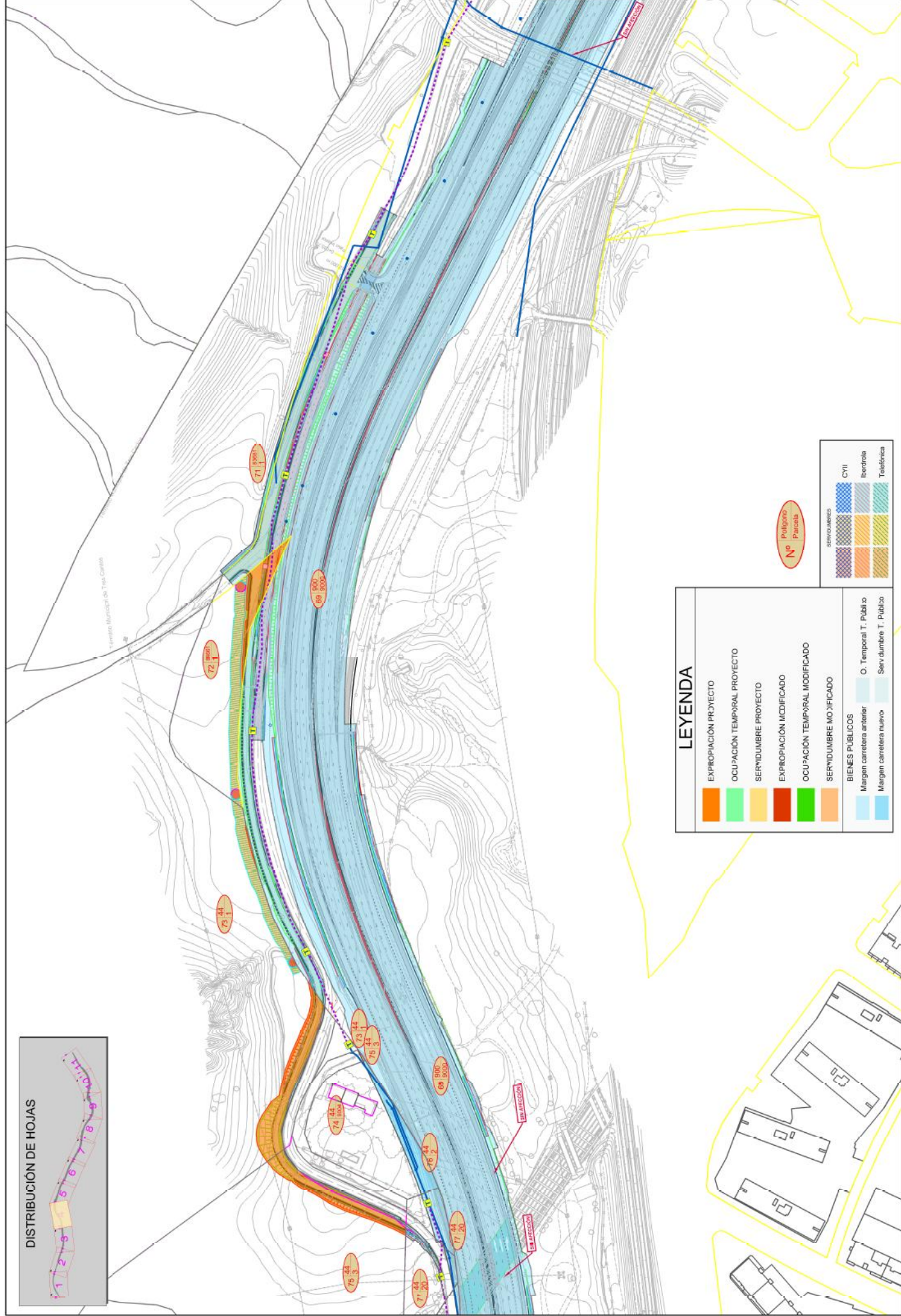
SERVIDUMBRES

	CYII
	Isocosta
	Telefónica

Nº Parcela

<p>Dirección General de Carreteras CONSEJERÍA DE VIVIENDA, TRANSPORTES E INFRAESTRUCTURAS Comunidad de Madrid</p>	DIRECTOR DE LAS OBRAS Firmado digitalmente en la portada del documento y en la memoria	AUTOR DEL PROYECTO: Firmado digitalmente en la portada del documento y en la memoria	EMPRESA CONSULTORA CURVA Ingeniería	TÍTULO: PROYECTO MODIFICADO Nº 1 "TERCER CARRIL EN LA CARRETERA M-607. TRAMO TRES CANTOS NORTE - VARIANTE SUR DE COLUMPIAR VIEJO (M-607)"	ESCALAS: 1/1.000 ORIGINAL: DINA1	CLASE: 1-A-512-a-M1	BOYTE: ACBR-028 6702019 FECHA: FEBRERO 2024	DENOMINACIÓN: PLANTA GENERAL DE EXPROPIACIONES	Nº DE PLANO: Hoja 3 de 11
--	---	---	---	---	--	------------------------	--	---	------------------------------

DISTRIBUCIÓN DE HOJAS



LEYENDA

	EXPROPIACIÓN PROYECTO
	OCCUPACIÓN TEMPORAL PROYECTO
	SERVIDUMBRE PROYECTO
	EXPROPIACIÓN MODIFICADO
	OCCUPACIÓN TEMPORAL MODIFICADO
	SERVIDUMBRE MODIFICADO
BIENES PÚBLICOS	
	Margen carretera anterior
	Margen carretera nuevo
	O. Temporal T. Público
	Servidumbre T. Público

SERVIDUMBRES	
	CYII
	Acústica
	Telefónica

Nº Poligono Parcela

<p> Dirección General de Carreteras CONSEJERÍA DE VIVIENDA, TRANSPORTES E INFRAESTRUCTURAS Comunidad de Madrid </p>	DIRECTOR DE LAS OBRAS: Firmado digitalmente en la portada del documento y es la memoria	AUTOR DEL PROYECTO: Firmado digitalmente en la portada del documento y es la memoria	EMPRESA CONSULTORA: CURVA Ingeniería	TÍTULO: PROYECTO MODIFICADO Nº1 "TERCER CARREREN LA CARRETERA M-607. TRAMO: TRES CAMIÑOS NUEVE - VARIANTE SUR DE COLUMBIA VIEJO (M-607)"	ESCALA: 1/1.000 ORIGINAL: DINA+	CLAVE: L-A-512-B-M1	EDIPE: ACOBR-028 8702019 FECHA: FEBRERO 2024	DENOMINACIÓN: PLANTA GENERAL DE EXPROPIACIONES	Nº DE PLANA: Hoja 4 de 11
---	--	---	--	--	---------------------------------------	------------------------	---	---	------------------------------

DISTRIBUCIÓN DE HOJAS



LEYENDA

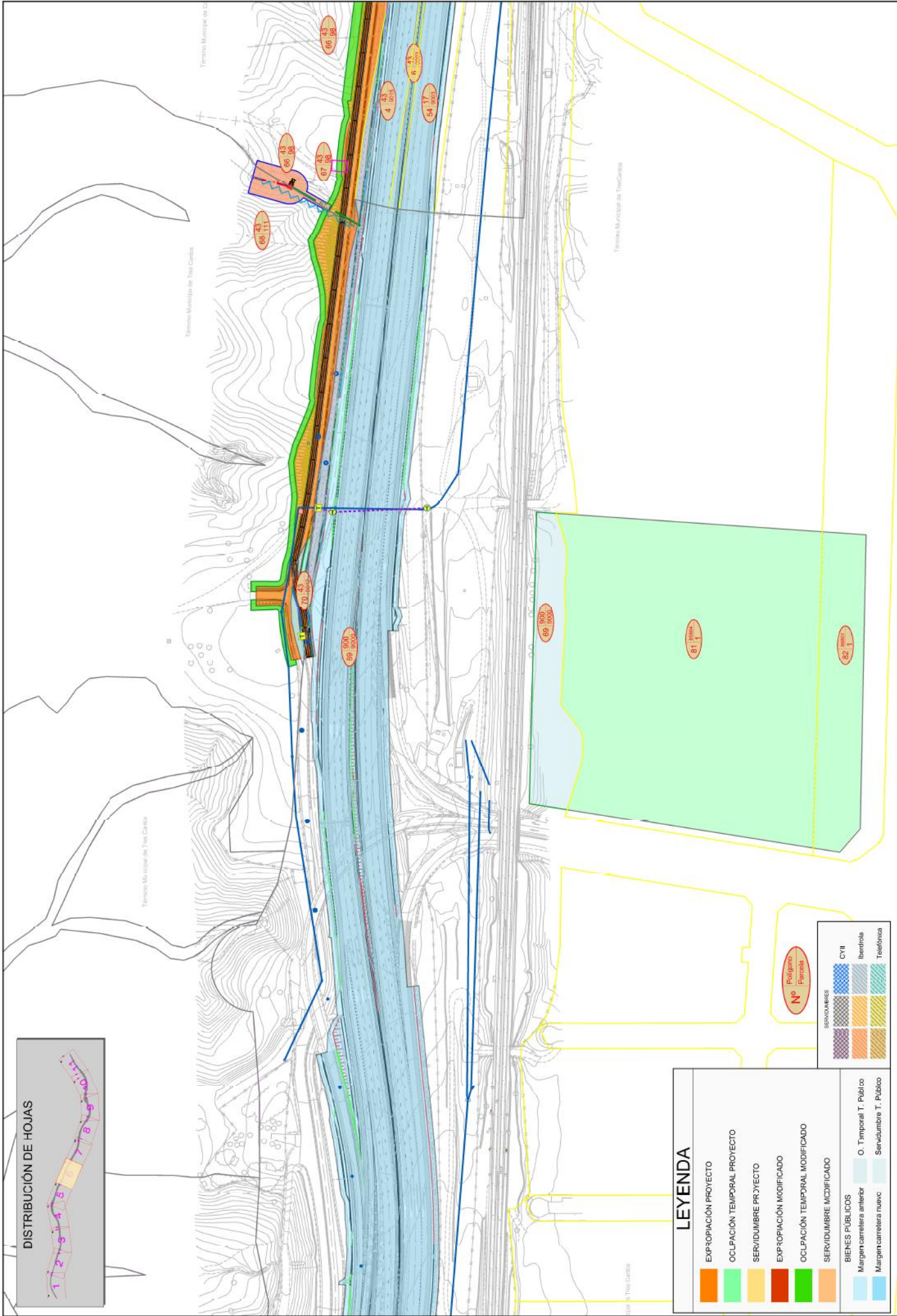
	EXPROPIACIÓN PROYECTO
	OCCUPACIÓN TEMPORAL PROYECTO
	SERVIDUMBRE PROYECTO
	EXPROPIACIÓN MODIFICADO
	OCCUPACIÓN TEMPORAL MODIFICADO
	SERVIDUMBRE MODIFICADO
BIENES PÚBLICOS	
	Margen carretera anterior
	Margen carretera nuevo
	O. Temporal T. Público
	Servidumbre T. Público

Nº Polígono Parcela

SERVIDUMBRES	
	Civil
	Ibercola
	Técnica



 Dirección General de Carreteras CONSEJERÍA DE VIVIENDA, TRANSPORTES E INFRAESTRUCTURAS Comunidad de Madrid	DIRECTOR DE LAS OBRAS: Firmado digitalmente en la portada del documento y en la memoria	AUTOR DEL PROYECTO: Firmado digitalmente en la portada del documento y en la memoria	EMPRESA CONSULTORA: 	TÍTULO: PROYECTO MODIFICADO Nº1 "TERCER CARRIL EN LA CARRETERA M-607. TRAMO TRES CANTOS NOROCCIDENTALES - VARIANTE SUR DE COLMENAR VIEJO (M-607)"	ESCALAS: 1:1.000 ORIGINAL DIN-A4	CLAVE: 1-A-512-a-M1	EXPIE: A-0364-028 6702019 FECHA: FEBRERO 2024	DENOMINACIÓN: PLANTA GENERAL DE EXPROPIACIONES	Nº DE PLANO: Hoja 5 de 11
--	--	---	-------------------------	---	--	------------------------	--	---	------------------------------



DISTRIBUCIÓN DE HOJAS

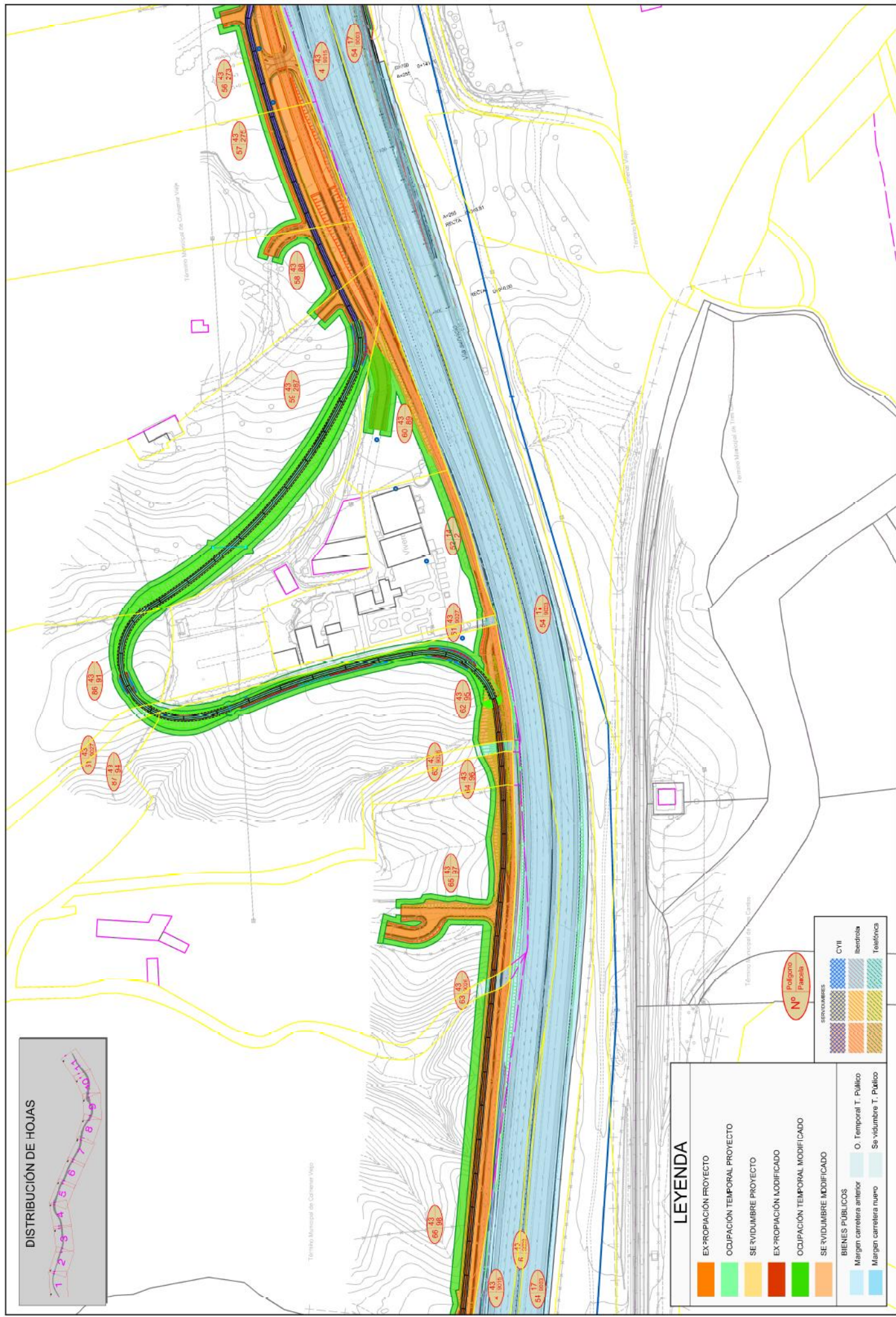


LEYENDA

- EXPROPIACIÓN PROYECTO
 - OCLPACIÓN TEMPORAL PROYECTO
 - SERVIDUMBRE PROYECTO
 - EXPROPIACIÓN MODIFICADO
 - OCLPACIÓN TEMPORAL MODIFICADO
 - SERVIDUMBRE MODIFICADO
- BIENES PÚBLICOS**
- Margen carretera anterior
 - Margen carretera nueva
 - O. Temporal T. Público
 - Servidumbre T. Público
- SERVIDUMBRES**
- Civil
 - Ibérica
 - Telefónica
- Nº Poligono Parcela**

 <p> Dirección General de Carreteras CONSEJERÍA DE VIVIENDA, TRANSPORTES E INFRAESTRUCTURAS Comunidad de Madrid </p>	DIRECTOR DE LAS OBRAS: Firmado digitalmente en la portada del documento y en la memoria	AUTOR DEL PROYECTO: Firmado digitalmente en la portada del documento y en la memoria	EMPRESA CONSULTORA: 	TÍTULO: PROYECTO MODIFICADO Nº1 "TERCER CARRIL EN LA CARRETERA M-607, TRAMO TRES CANTOS NOROCCIDENTAL - VARIANTE SUR DE COLUMBARK VIEJO (M-607)"	ESCALAS: 1:1.000 ORIGINAL DIN-A4	CLAVE: 1-A-512-a-M1	EXPE: A/CBR-028 6702019 FECHA: FEBRERO 2024	DENOMINACIÓN: PLANTA GENERAL DE EXPROPIACIONES	Nº DE PLANO: Hoja 6 de 11
---	--	---	--	---	-------------------------------------	------------------------	--	---	------------------------------

DISTRIBUCIÓN DE HOJAS



LEYENDA

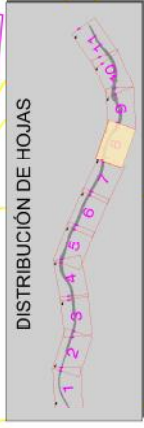
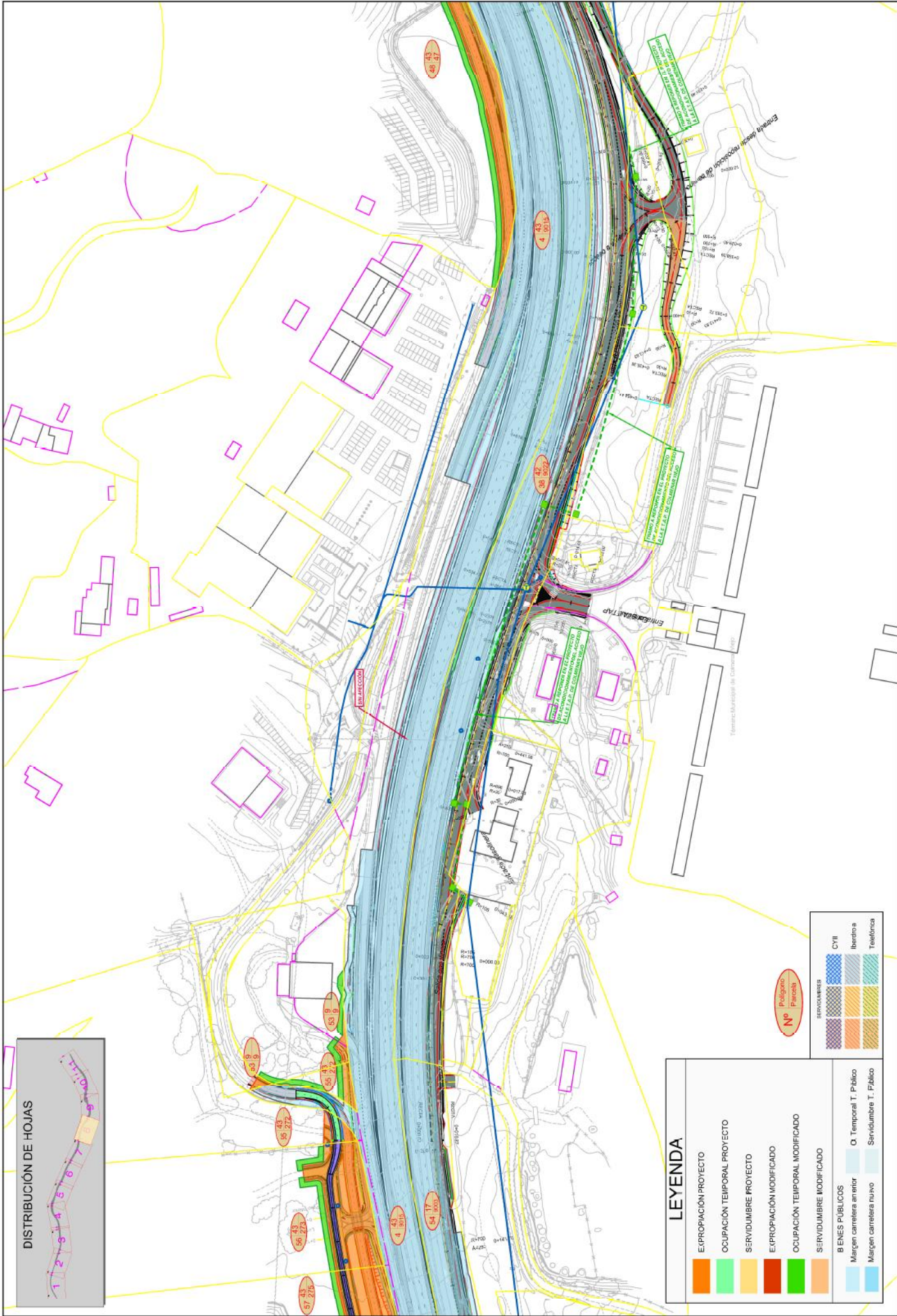
	EX-PROPIACIÓN PROYECTO
	OCCUPACIÓN TEMPORAL PROYECTO
	SE-VIDUMBRE PROYECTO
	EX-PROPIACIÓN MODIFICADO
	OCCUPACIÓN TEMPORAL MODIFICADO
	SE-VIDUMBRE MODIFICADO

BIENES PÚBLICOS	
	Margen carretera anterior
	Margen carretera nuevo
	O. Temporal T. Público
	Se-vidumbra T. Público

SEÑALIZACIONES	
	Civil
	Barbata
	Telefónica

Nº Peligros / Peligros

<p> Dirección General de Carreteras CONSEJERÍA DE VIVIENDA, TRANSPORTES E INFRAESTRUCTURAS Comunidad de Madrid </p>	DIRECTOR DE LAS OBRAS: Firmado digitalmente en la portada del documento y en la memoria	AUTOR DEL PROYECTO: Firmado digitalmente en la portada del documento y en la memoria	EMPRESA CONSULTORA: 	TÍTULO: PROYECTO MODIFICADO Nº1 "TERCER CARRIL EN LA CARRETERA M-607. T-RAMO TRES CANTOS NORTE - VARIANTE SUR DE COLUMBARK VIEJO (M-607)"	ESCALAS: 1/1.000 ORIGINAL DIN-A4	CLAVE: 1-A-512-B-M1	EXPE: A-0364-028 6702019 FECHA: FEBRERO 2024	DENOMINACIÓN: PLANTA GENERAL DE EXPROPIACIONES	FOLIO (PAÑO): Hoja 7 de 11
---	--	---	-------------------------	---	--	------------------------	---	---	-------------------------------



LEYENDA

	EXPROPIACIÓN PROYECTO
	OCCUPACIÓN TEMPORAL PROYECTO
	SERVIDUMBRE PROYECTO
	EXPROPIACIÓN MODIFICADO
	OCCUPACIÓN TEMPORAL MODIFICADO
	SERVIDUMBRE MODIFICADO
BENES PÚBLICOS	
	Margen carretera en anillo
	Margen carretera nuevo
	O. Temporal T. Público
	Servidumbre T. Público

SERVIDUMBRES

	CYII
	Iberdoxa
	Telefónica

Polígono Parcelas

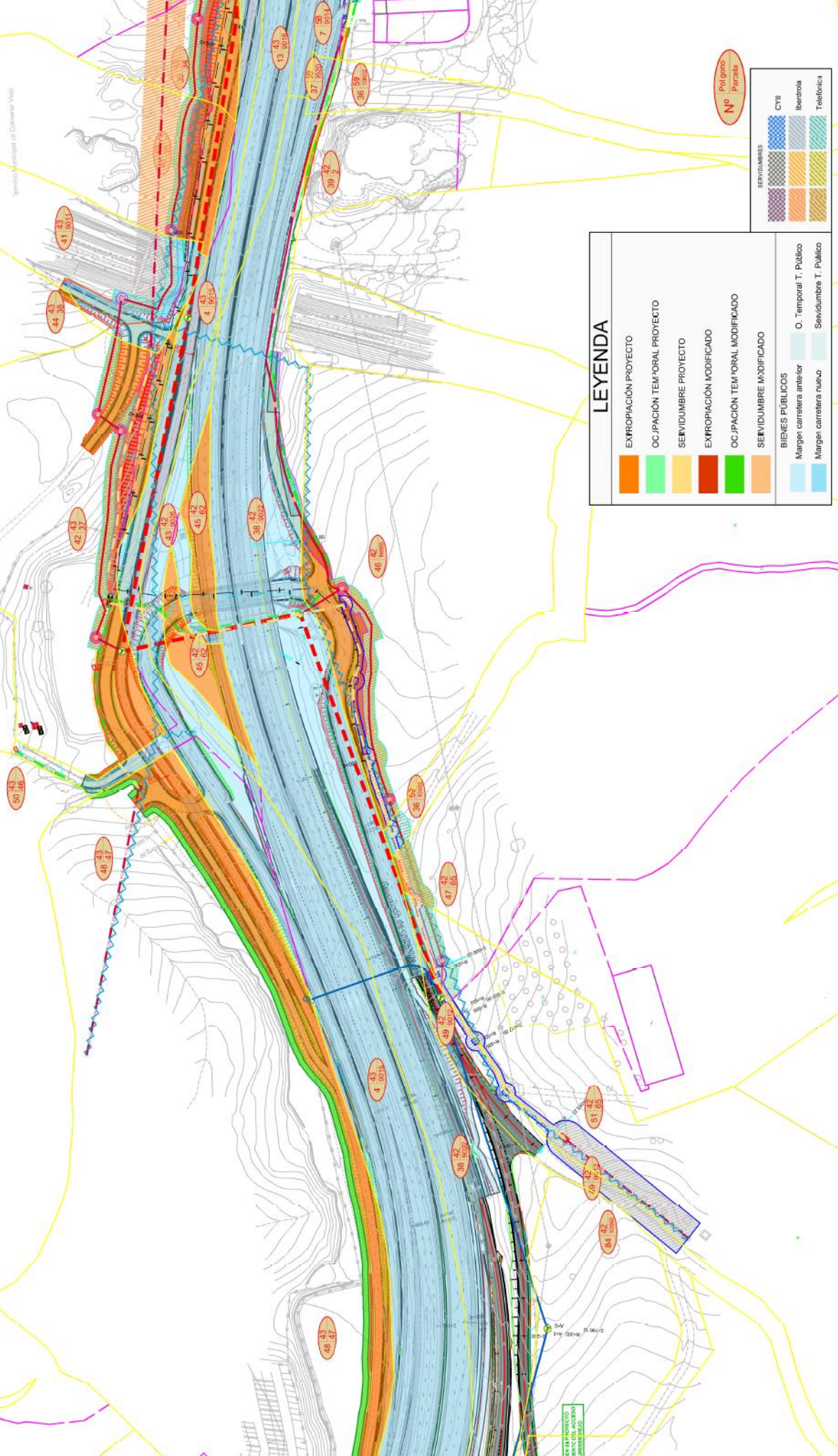
Nº

<p> Dirección General de Carreteras CONSEJERÍA DE VIVIENDA, TRANSPORTES E INFRAESTRUCTURAS Comunidad de Madrid </p>	DIRECTOR DE LAS OBRAS:	AUTOR DEL PROYECTO:	EMPRESA CONSULTORA:	TÍTULO:	ESCALAS:	CLAVE:	EXPE:	DESIGNACIÓN:	FO DE PLANO:
	Firmado digitalmente en la portada del documento y en la memoria	Firmado digitalmente en la portada del documento y en la memoria	CURVA <i>ingeniería</i>	PROYECTO MODIFICADO Nº1 "TERCER CARRIL EN LA CARRETERA M-607. RAMO TRES CANTOS NOROCCIDENTAL - VARIANTE SUR DE COLUMBRIAR VIEJO (Nº610)"	1:1.000 ORIGINAL DIN-A4	1-A-512-B-M1	A-0384-028-07-02019	PLANTA GENERAL DE EXPROPIACIONES	FEBRERO 2024

DISTRIBUCIÓN DE HOJAS



ENARE
SIN AFECTACIÓN EN PROY
MODIFICADO



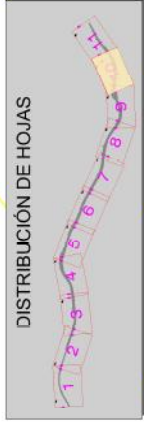
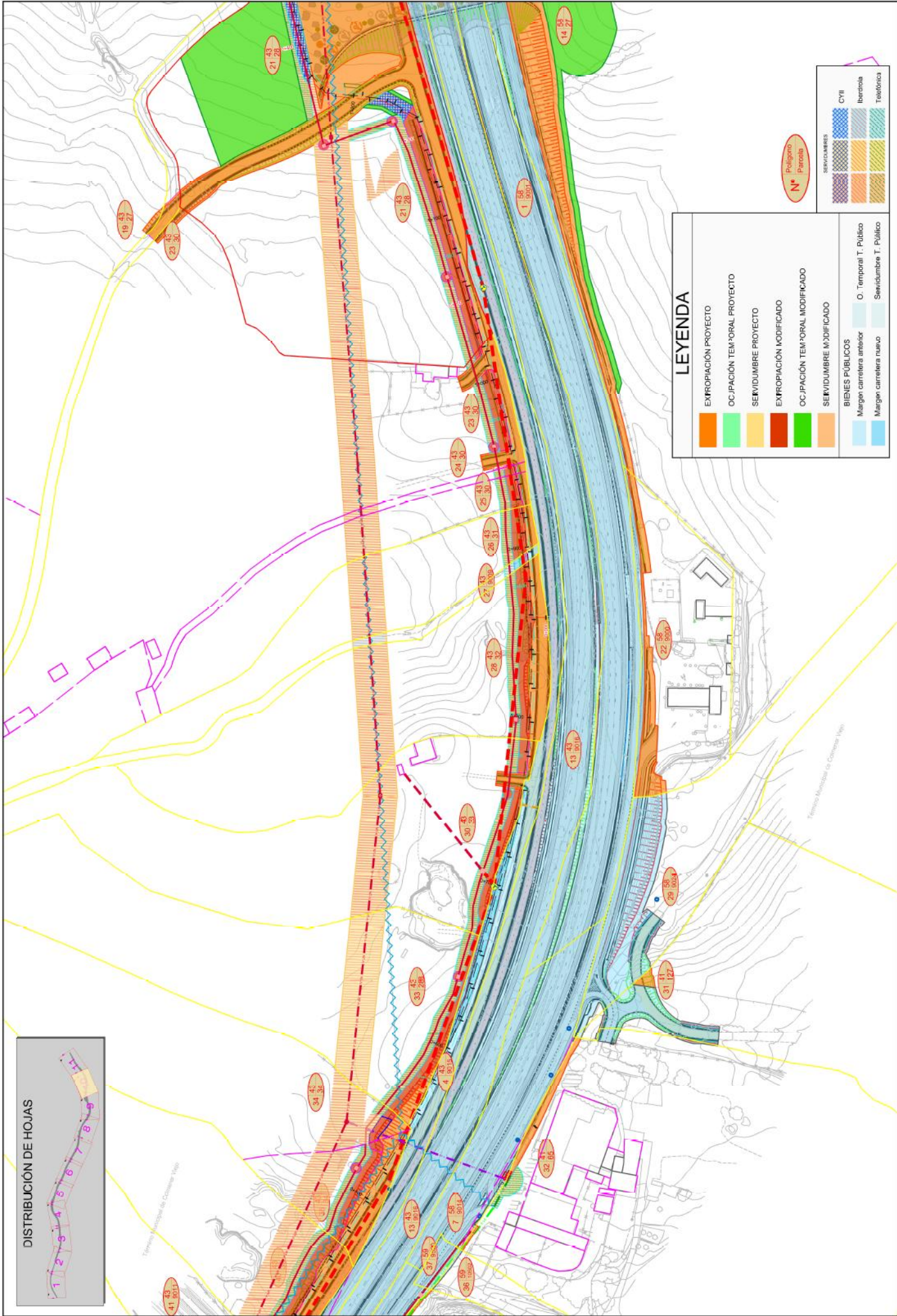
LEYENDA

EXPROPIACIÓN PROYECTO	OCUPACIÓN TEMPORAL PROYECTO	SEVIDUMBRE PROYECTO	EXPROPIACIÓN MODIFICADO	OCUPACIÓN TEMPORAL MODIFICADO	SEVIDUMBRE MODIFICADO
BIENES PÚBLICOS	Margen carretera anterior	Margen carretera nuevo	O. Temporal T. Público	Sevidumbre T. Público	

SEVIDUMBRES	CYII	Heredia	Telefónica
-------------	------	---------	------------

No Polígono Parcela

Dirección General de Carreteras CONSEJERÍA DE VIVIENDA, TRANSPORTES E INFRAESTRUCTURAS Comunidad de Madrid	DIRECTOR DE LAS OBRAS:	AUTOR DEL PROYECTO:	EMPRESA CONSULTORA:	TÍTULO:	ESCALAS:	CLAVE:	EXPIRE:	DESEMPLAZACIÓN:	FOYE (PANO):
	Firmado digitalmente en la portada del documento y en la memoria	Firmado digitalmente en la portada del documento y en la memoria	CURVA Ingeniería	PROYECTO MODIFICADO Nº1 "TERCER CARRIL EN LA CARRETERA M-607. TRAMO TRES CANTOS NOROCCIDENTALES - VARIANTE SUR DE COLUMBARE VIEJO (M-607)"	1:1.000 ORIGINAL: DIN-A4	1-A-512-a-M1	A-0268-028-ET02019		PLANTA GENERAL DE EXPROPIACIONES
							FECHA:		Nº de 9 de 11
							FEBRERO 2024		


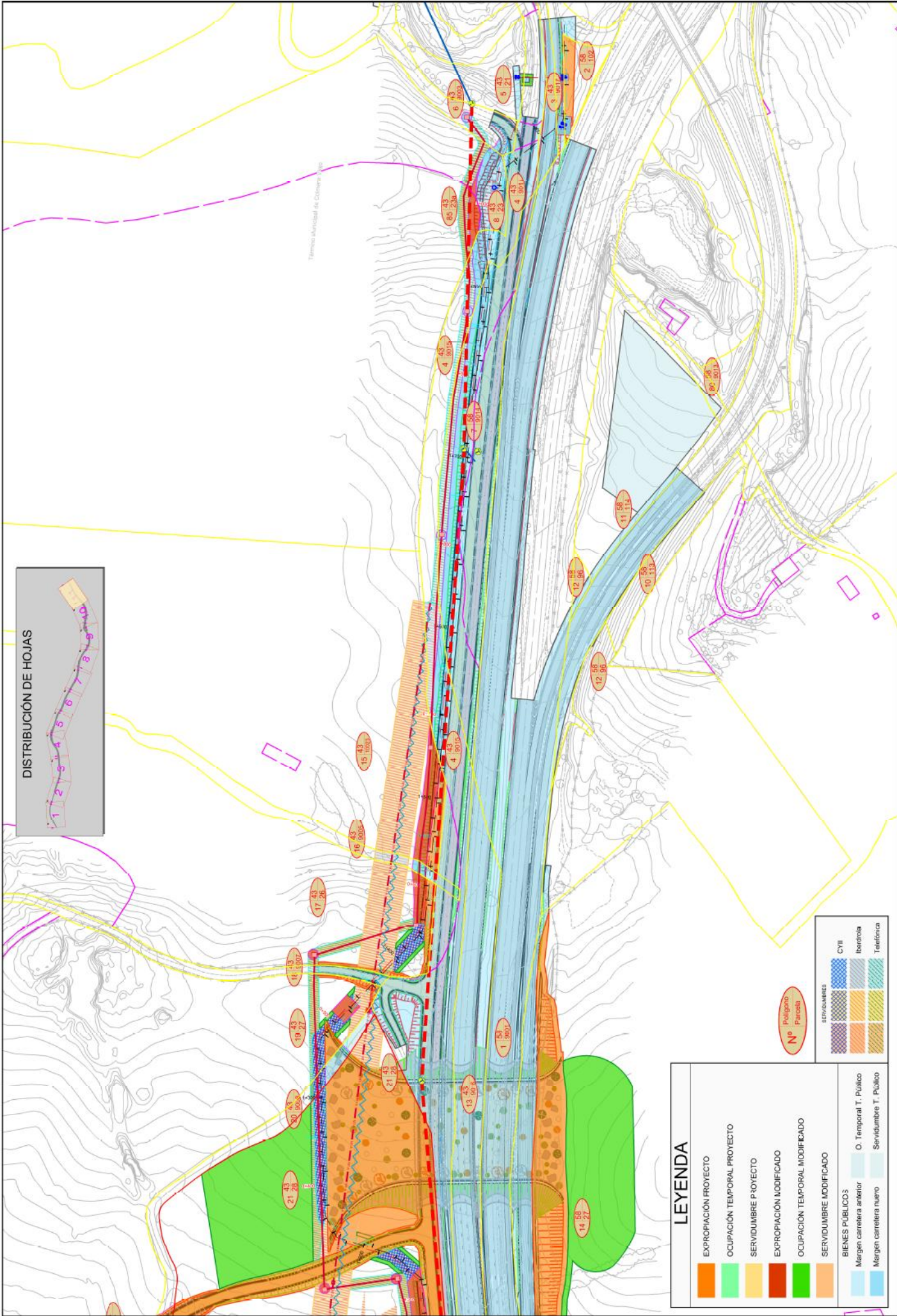


LEYENDA

EXPROPIACIÓN PROYECTO	OCUPACIÓN TEMPORAL PROYECTO	SEVIDUMBRE PROYECTO	EXPROPIACIÓN MODIFICADO	OCUPACIÓN TEMPORAL MODIFICADO	SEVIDUMBRE MODIFICADO
BIENES PÚBLICOS	Margen carretera anterior	Margen carretera nuevo	O. Temporal T. Público	Sevidumbre T. Público	

SEVIDUMBRES	CYII	Iberrola	Telefónica
Nº Polígono Parcela			

<p>Dirección General de Carreteras CONSEJERÍA DE VIVIENDA, TRANSPORTES E INFRAESTRUCTURAS</p> <p>Comunidad de Madrid</p>	<p>DIRECTOR DE LAS OBRAS:</p> <p>Firmado digitalmente en la portada del documento y en la memoria</p>	<p>AUTOR DEL PROYECTO:</p> <p>Firmado digitalmente en la portada del documento y en la memoria</p>	<p>EMPRESA CONSULTORA:</p> <p>CURVA Ingenieros</p>	<p>TÍTULO:</p> <p>PROYECTO MODIFICADO Nº1 "TERCER CARRIL EN LA CARRETERA M-607. TRAMO TRES CANTOS NORTE - VARIANTE SUR DE COLUMBARK VIEJO (N-616)"</p>	<p>ESCALAS:</p> <p>1:1.000 ORIGINAL DINA-4</p>	<p>CLAVE:</p> <p>1-A-512-B-M1</p>	<p>EXPE:</p> <p>A-0368-028 6702019</p>	<p>DEMINUCIÓN:</p> <p>FEBRERO 2024</p>	<p>PLANTA GENERAL DE EXPROPIACIONES</p>	<p>Nº DE PLANO:</p> <p>10 de 11</p>
---	---	--	---	--	--	-----------------------------------	--	--	---	-------------------------------------



LEYENDA

	EXPROPIACIÓN PROYECTO
	OCCUPACIÓN TEMPORAL PROYECTO
	SERVIDUMBRE PROYECTO
	EXPROPIACIÓN MODIFICADO
	OCCUPACIÓN TEMPORAL MODIFICADO
	SERVIDUMBRE MODIFICADO
BIENES PÚBLICOS	
	Margen carretera anterior
	Margen carretera nuevo
	O. Temporal T. Público
	Servidumbre T. Público

BENEFICIARIOS

	Civil
	Iberrola
	Telefonía

Nº Polígono Parcela

<p> Dirección General de Carreteras CONSEJERÍA DE VIVIENDA, TRANSPORTES E INFRAESTRUCTURAS Comunidad de Madrid </p>	DIRECTOR DE LA OBRA: Firmado digitalmente en la portada del documento y en la memoria	EMPRESA CONSULTORA: 	TÍTULO: PROYECTO MODIFICADO Nº1 "TERCER CARRIL EN LA CARRETERA N-607. TRAMO: TRES CANTOS NOROCCIDENTALES - VARIANTE SUR DE COLMENAR VIEJO (M-607)"	ESCALAS: 1:1.000 ORIGINAL: DINA-4	CLAVE: 1-A-512-p-M1	DISEÑO: ACB84-028 6702019 FECHA: FEBRERO 2024	DENOMINACIÓN: PLANTA GENERAL DE EXPROPIACIONES	Nº DE PLANO: Pág. 11 de 11
---	--	-------------------------	--	---	------------------------	--	---	-------------------------------