



ROBREGORDO





PLAZA PUERTA DEL SOL



Comunidad
de Madrid



**CENTRO DE
DOCUMENTACIÓN**
MEDIO AMBIENTE Y
ORDENACIÓN DEL TERRITORIO



IMÁGENES ACTUALES

PLAZAS DE MUNICIPIOS MADRILEÑOS



Calle. En: Inventario de cascos antiguos, edificios y elementos singulares de la Comunidad de Madrid, 1985. Fuente: Centro de Documentación de Medio Ambiente y Ordenación del Territorio.



Plaza. En: Inventario de cascos antiguos, edificios y elementos singulares de la Comunidad de Madrid, 1985. Fuente: Centro de Documentación de Medio Ambiente y Ordenación del Territorio.

Calle. En: Inventario de cascos antiguos, edificios y elementos singulares de la Comunidad de Madrid, 1985. Fuente: Centro de Documentación de Medio Ambiente y Ordenación del Territorio.



Vista del pueblo. En: Inventario de cascos antiguos, edificios y elementos singulares de la Comunidad de Madrid, 1985. Fuente: Centro de Documentación de Medio Ambiente y Ordenación del Territorio.



Vista de Robregordo. Fotografía: José Manuel Ablanado. Fondo. Centro de Documentación de Medio Ambiente y Ordenación del Territorio.

IMÁGENES HISTÓRICAS



ROBREGORDO EN 1980. FUENTE: [CARTOMADRID](#)



ROBREGORDO EN 2022. FUENTE: [CARTOMADRID](#)

ROBREGORDO

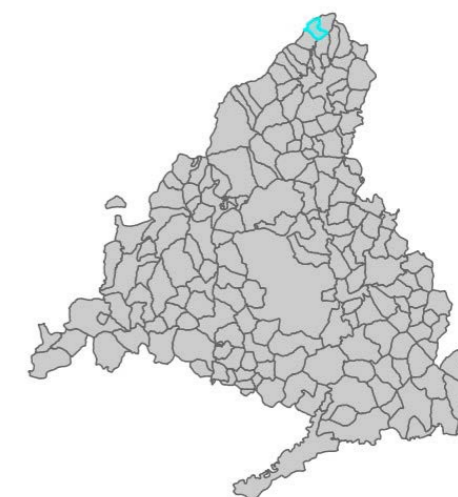
Habitantes en 2022: **70**

Habitantes en 1981: **107**

Gentilicio: **robregordeño, -a;**
robregordero, -a

[Web del Ayuntamiento](#)

[Material fotográfico de Robregordo](#) en el Centro de Documentación de Medio Ambiente y Ordenación del Territorio



PLAZAS DE MUNICIPIOS MADRILEÑOS