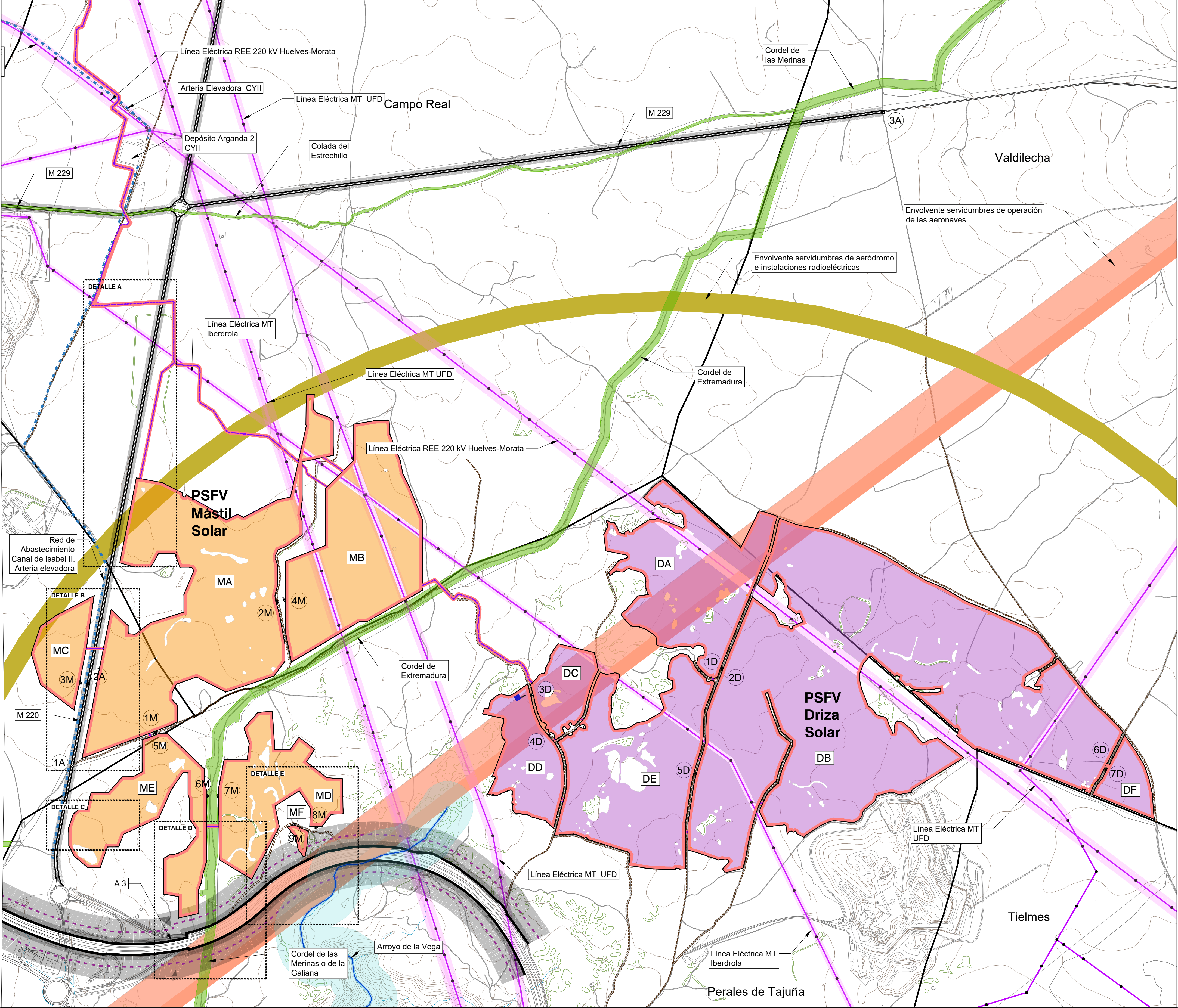
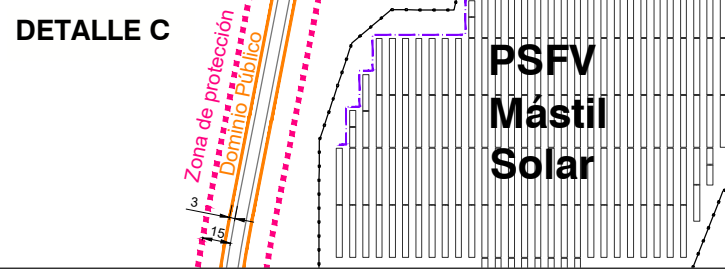
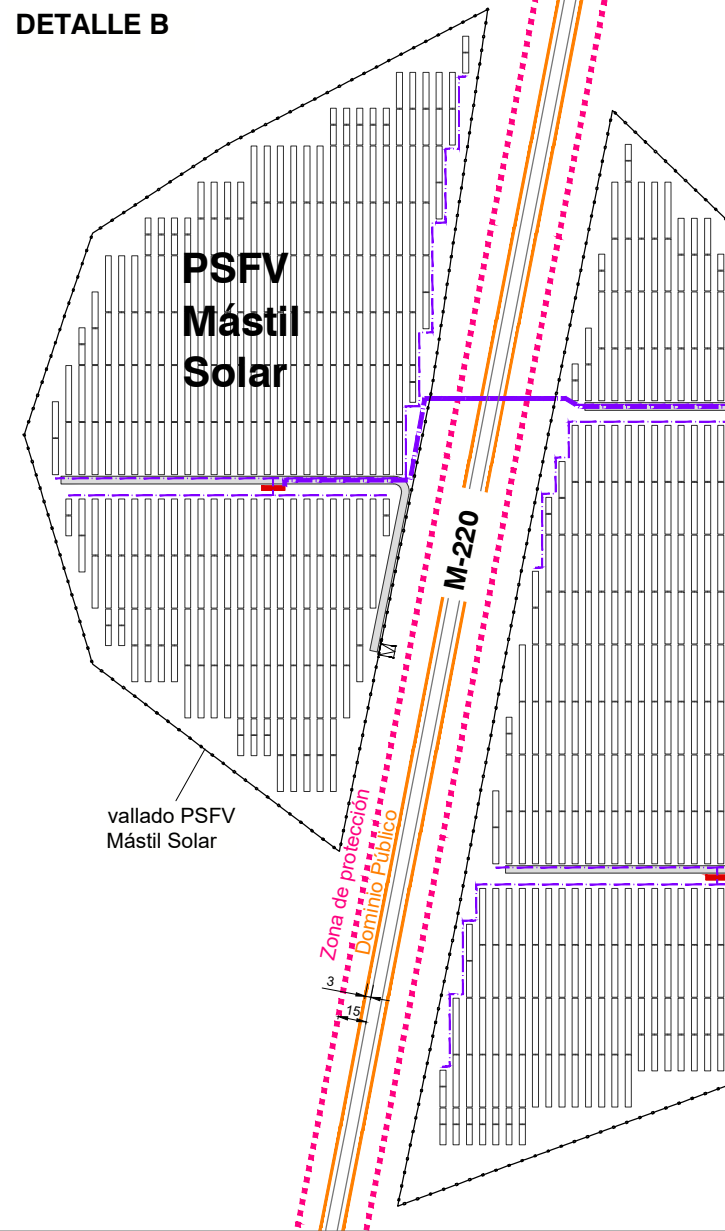
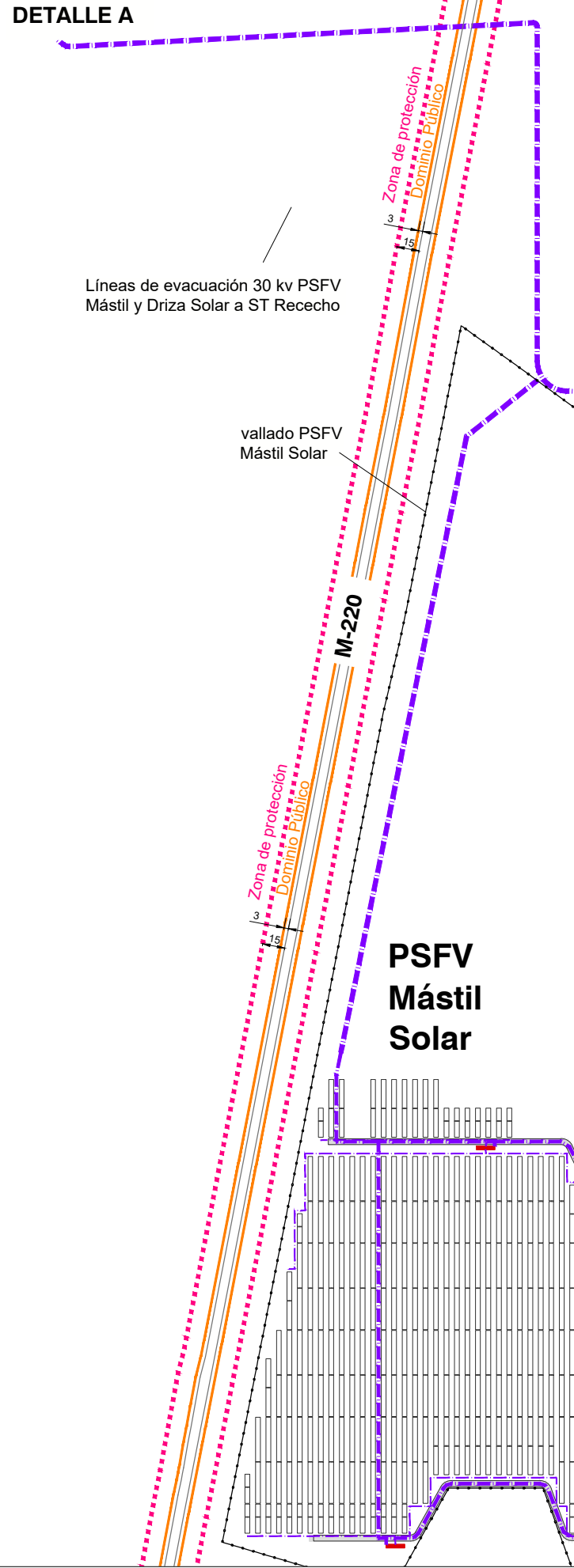
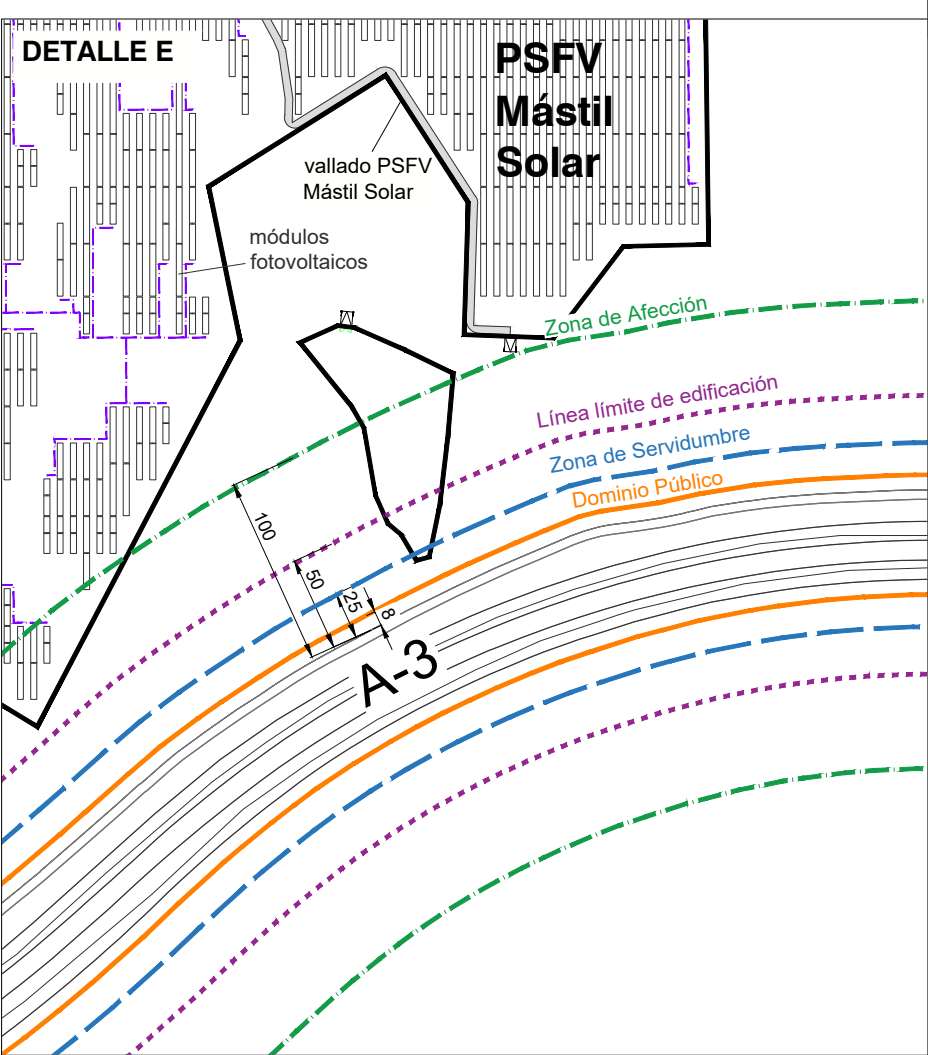
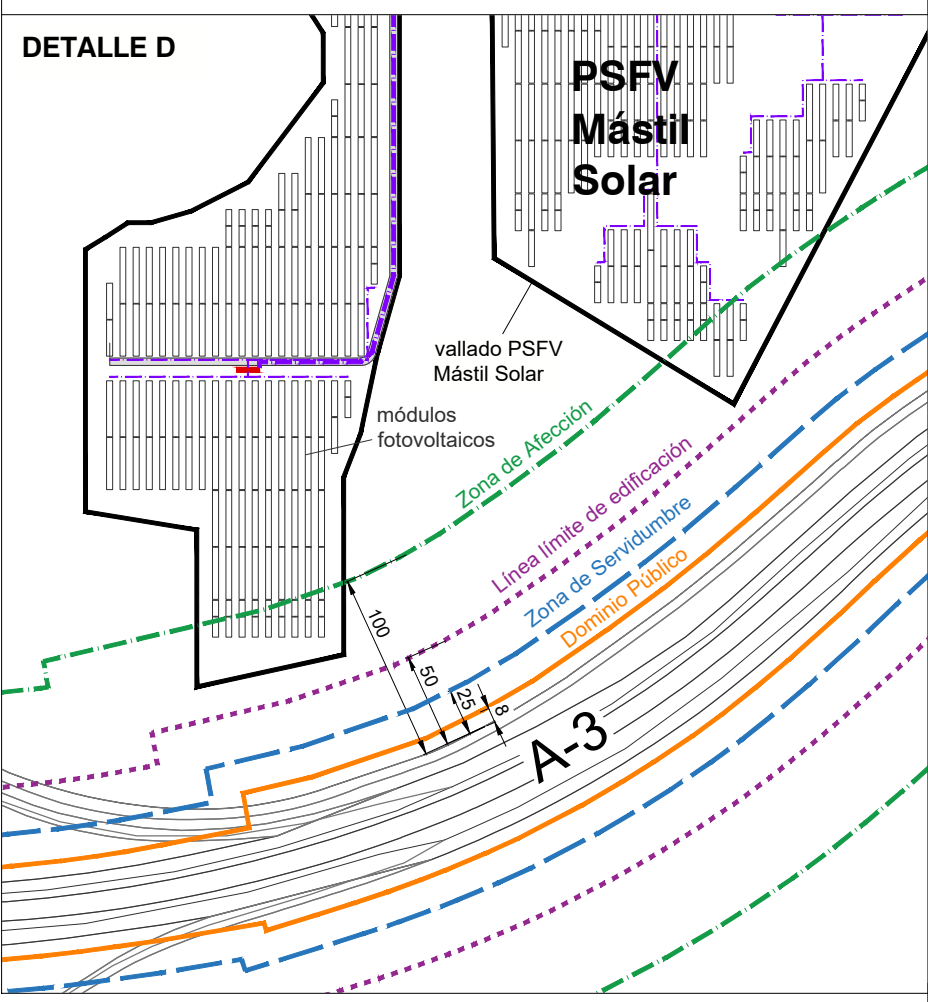


ZONAS DE PROTECCIÓN DE LA CARRETERA M-220 RESPECTO A LA INFRAESTRUCTURA DEL PEI-PFOT-190 (ESCALA 1:4000)



POSICIÓN DE LAS ZONAS DE PROTECCIÓN DE LA AUTOPISTA A-3 RESPECTO A LOS MÓDULOS FOTOVOLTAICOS DE LA INFRAESTRUCTURA DEL PEI-PFOT-190 (ESCALA 1:4000)



COORDENADAS ENTRONQUE DE CAMINO DE ACCESO CON CARRETERA M-220 - ACCESO A PSFV MÁSTIL SOLAR

PUNTOS	X	Y
(1A) Pk. 0 + 500	468086.54	4457077.56
(2A) Pk. 1 + 312	468147.68	4457394.44

COORDENADAS ENTRONQUE DE CAMINO DE ACCESO CON CARRETERA M-229 - ACCESO A PSFV DRIZA SOLAR

PUNTOS	X	Y
(3A) Pk. 8 + 300	468928.12	4460890.28

COORDENADAS DE ACCESO A PSFV MÁSTIL SOLAR

PUNTOS	X	Y
(1M)	468409.37	4457211.57
(2M)	468879.55	4457713.46
(3M)	468114.79	4457400.50
(4M)	468916.06	4457720.87
(5M)	468407.82	4457195.81
(6M)	468608.32	4456959.88
(7M)	468656.23	4456959.58
(8M)	469035.24	4456841.02
(9M)	468948.10	4456846.01

COORDENADAS DE ACCESO A PSFV DRIZA SOLAR

PUNTOS	X	Y
(1D)	470534.02	4457449.18
(2D)	470618.16	4457454.23
(3D)	469879.30	4457353.69
(4D)	469938.37	4457194.60
(5D)	470505.13	4457049.98
(6D)	472127.15	4457113.29
(7D)	472110.02	4457059.96

LEYENDA

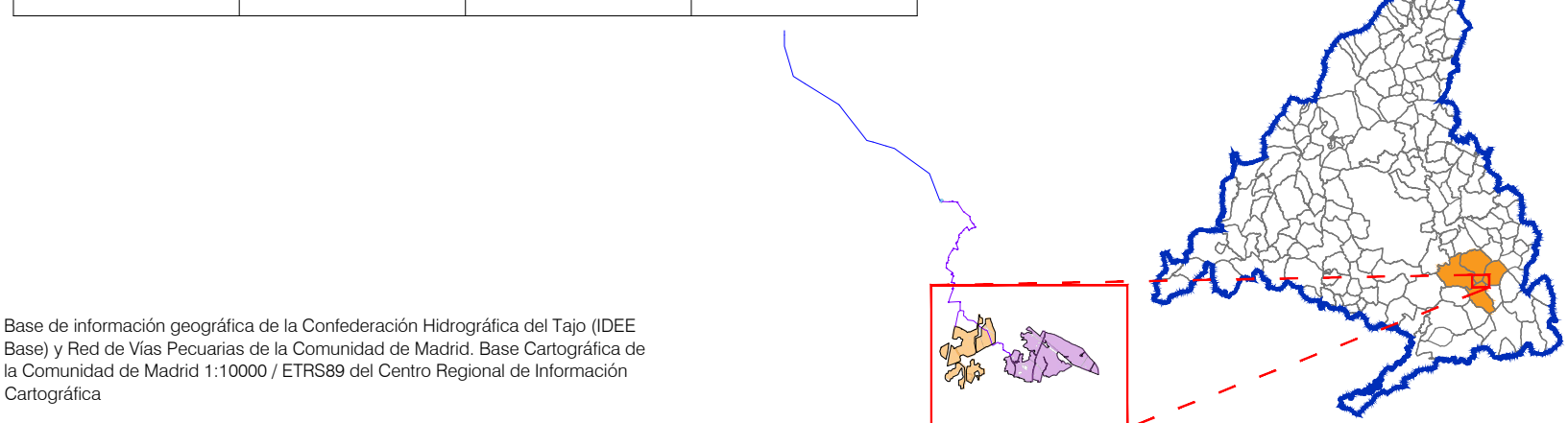
- Términos municipales
- Ámbito del Plan Especial. El PEI contiene las siguientes infraestructuras:
- Delimitación del ámbito del PEI (Línea de Alta Tensión y Línea Subterránea BT / 30 kV, delimitación de ámbito a cada lado del eje)
  - Vallado de las PSFV Mástil y Driza Solar
  - Implantación de la PSFV Mástil Solar
  - Implantación de la PSFV Driza Solar
  - Subestación Transformadora ST Recocho 220/30 kV
  - Línea subterránea (BT/30 kV)
  - Coordenada de acceso a PSFV / entronque con carretera
  - Recinto de PSFV

- Afecciones y Servidumbres de Carreteras
- Red de Carreteras del Estado. Autopista A3
- Dominio Público (Art 29 Ley 37/2015)
  - Zona de Servidumbre (Art 31 Ley 37/2015)
  - Zona de Afección (Art 32 Ley 37/2015)
  - Línea límite de edificación (Art 33 Ley 37/2015)
- Red de Carreteras de la Com.de Madrid. Red Principal, Secundaria o Local
- Dominio Público (Art 30 Ley 3/1991)
  - Zona de Protección (Art 31 Ley 3/1991)
- Afecciones Vías Pecuarias
- Red de Vías Pecuarias de la Comunidad de Madrid
- Trazado Vía Pecuaria (ancho Carrión 75m, Cordel 37.5m, Vareda 20m, Coladas. Su anchura será determinada por el acto administrativo de clasificación. Art 4 Ley 3/1995)

- Afecciones Aeronáuticas
- Aeropuerto Adolfo Suárez Madrid-Barajas (\*)
- Área envolvente de servidumbres acústicas (RD 1003/2011)
  - Envolvente servidumbres de aeródromo e instalaciones radioeléctricas (RD 1080/2009)
  - Línea límite de edificación (Art 33 Ley 37/2015)
  - Envolvente servidumbres de operación de las aeronaves (RD 1080/2009)
- Afecciones de Líneas Eléctricas
- Apartado 5.12.2 del ICT/LA 7, RD 223/2008
- Red Eléctrica de España
- Línea Eléctrica
  - Zona de Protección - ancho variable
  - Torre/Punto de Apoyo Línea Eléctrica

- Afecciones Hidráulicas
- Confederación Hidrográfica del Tago
- Cauces (según cartografía de la CHT)
  - Zona de servidumbre (5 m desde DPH. Art. único RD 9/2008)
  - Zona de policía del cauce (100 m desde DPH. Art. único RD 9/2008)
- Otras Afecciones
- Camminos públicos
  - Red de Abastecimiento del Canal de Isabel II (\*\*)
  - Línea telefónica
- (\*) NOTA: Ver planos específicos de afecciones aeronáuticas O-4.2.x
- (\*\*) NOTA: Ver plano específico de afecciones del CYII I-2.2

0 250 m 500 m 750 m 1000 m



PLAN ESPECIAL PEI-PFOT-190

DOCUMENTO PARA APROBACIÓN DEFINITIVA

TÍTULO DEL PLANO:

COMPATIBILIDAD DE LA INFRAESTRUCTURA CON LAS AFECIONES Y SERVIDUMBRES.

DETALLE PSFV MÁSTIL Y DRIZA SOLAR

ESCALA: 1:8.000

FECHA: Febrero 2024

PROMOTOR:

EQUIPO REDACTOR:

IGNIS E.S.L. TotalEnergies Electricidad y Gas España, S.A. RH Estudio, Inv. y Proyectos S.L.P.