

RUTA 1: DE POLVORANCA A FUENLABRADA

Con una longitud de ocho kilómetros, la ruta transcurre entre los municipios de Leganés y Fuenlabrada, teniendo su principio y fin en el hermoso Parque de la Polvoranca. Disfrutaremos a lo largo del itinerario del paisaje cerealista, principal actividad agrícola de estos municipios, cultivo caracterizado por su colorido verde aterciopelado de su juventud y por el señorial dorado de sus espigas en la madurez del cultivo.

RUTA 2: VEREDA DEL MONTE

Ruta circular que transcurre íntegramente por el municipio de Leganés y que cruza el Parque de la Polvoranca. Con una longitud de nueve kilómetros, nos mostrará un bonito contraste: primero los terrenos agrícolas de cultivo cerealista y a continuación, el Parque de la Polvoranca, con sus pequeñas zonas húmedas y arboladas, enmarcadas por el tapiz verde que caracteriza los parques urbanos.

RUTA 3: EL ARROYO DE BUTARQUE

Paseo que se desarrolla en su totalidad en el término de Leganés, con origen y fin en el Parque del Arroyo de Butarque. En sus cinco kilómetros y medio de recorrido podremos observar el colorido y sonido del Arroyo de Butarque, y en sus alrededores el paisaje metropolitano, donde la agricultura y el desarrollo urbanístico conviven en armonía. Este itinerario nos conducirá a la Ermita de Nuestra Señora de Butarque, edificio emblemático de la historia de Leganés.

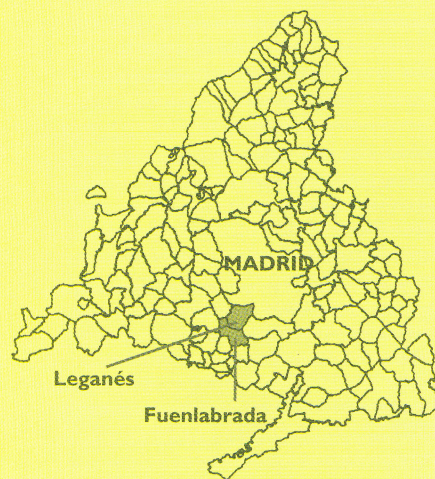
RUTA 4: EL PARAJE DE VALDESERRANOS

Con una longitud de catorce kilómetros, la ruta se extiende por las tierras agrícolas del municipio de Fuenlabrada. Comienza y termina en la zona deportiva junto al "Parque de las Olivillas" y nos guiará por terrenos donde el desarrollo urbanístico aún no ha llegado. Podremos disfrutar, rodeados por trigales y campos de cebada, de un horizonte salpicado por los campanarios de las iglesias de Fuenlabrada, Pinto, Parla y Getafe, y en la lejanía el Monasterio del "Cerro de los Ángeles".

LAS RUTAS

El Parque de la Polvoranca y las vías pecuarias que lo rodean nos van a llevar por los parajes de las comunidades metropolitanas de Leganés y Fuenlabrada. Entre humedales y tierras cerealistas conoceremos estos municipios históricos, cuyo entorno natural y sus gentes son muy distintas a aquellas que fundaron los primeros asentamientos.

A lo largo de los cuarenta kilómetros de las rutas propuestas, paseando por la red de "veredas" y "cordeles", descubriremos a pie, en bicicleta o a caballo, el entorno de los parques de la Polvoranca, del arroyo de Butarque y del emblemático paraje de Valdeserranos.



Para más información: www.madrid.org




DESCUBRE TUS CAÑADAS



RUTAS EN TORNO AL PARQUE DE LA POLVORANCA

4
DESCUBRE TUS CAÑADAS

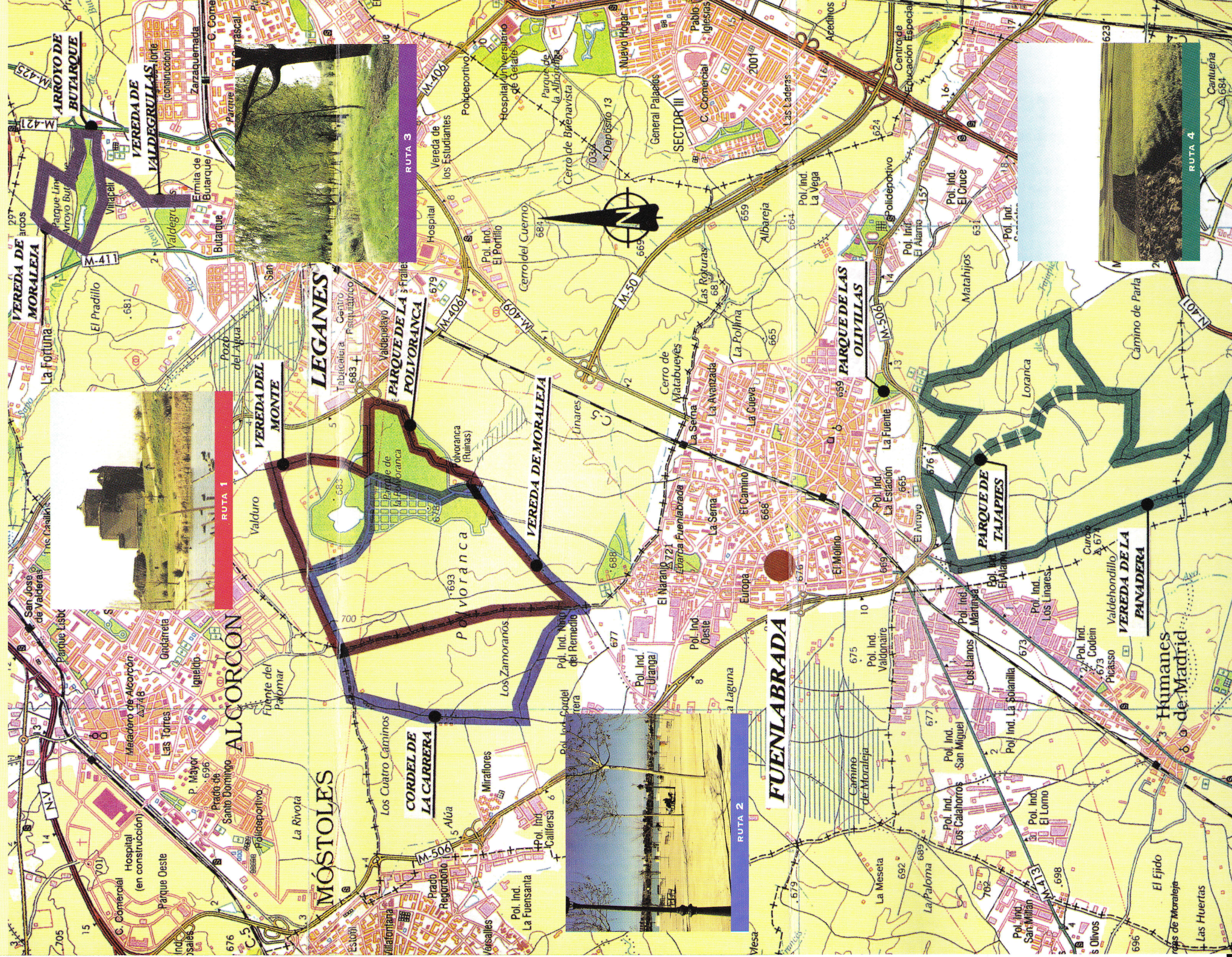


RUTA
DE POLYORANCA
A FUENLABRADA

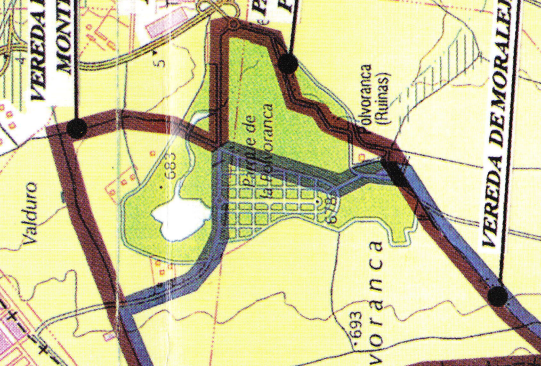
RUTA
VEREDA
DEL MONTE

RUTA
EL ARROYO
DE BUTARQUE


RUTA
PARAJE DE
VALDESERRANOS




RUTA 1



RUTA 2



RUTA 3



RUTA 4



RUTA 4