

RUTA 1: DE LOS ARRIBES

Ruta que recorre, en su mayor parte, el término de Zarzalejo, y atraviesa sus dos núcleos urbanos.

Tiene una longitud total de 18 km y recorre las Coladas de la Cruz Verde, de la Hinojera y del Chicharrón. Algunos de sus tramos cuentan con fuertes pendientes, como las subidas a Entrecabezas y al Pico del Fraile, a 1.464 m. En estos puntos, los más altos del recorrido, disfrutaremos de unas espléndidas vistas sobre la dehesa de Fuente Lámpara y San Lorenzo de El Escorial.

RUTA 2: DE LA ERMITA DE VALMAYOR

Ruta con una longitud de 35 km que recorre zonas de alto valor ecológico, como el cerro de Valquemado o el de Fuente Vieja, donde será fácil observar la silueta del águila imperial o el buitre negro. El inicio de la ruta se sitúa en Valdemorillo, en la plaza de la Iglesia, junto al sobrio edificio de estilo herreriano. Las diferentes vías pecuarias nos conducirán hasta la Ermita de Valmayor; junto al embalse del mismo nombre, atravesando las dehesas ganaderas del pueblo como la de la Nava.

RUTA 3: DEL CORDEL DEL PUENTE DE SAN JUAN

Ruta de 11,5 km y de fácil recorrido. Este camino transcurre mayoritariamente a través del Cordel del Puente de San Juan, ramal de la Cañada Real Leonesa Oriental a su paso por el término municipal de Fresnedillas de la Oliva.

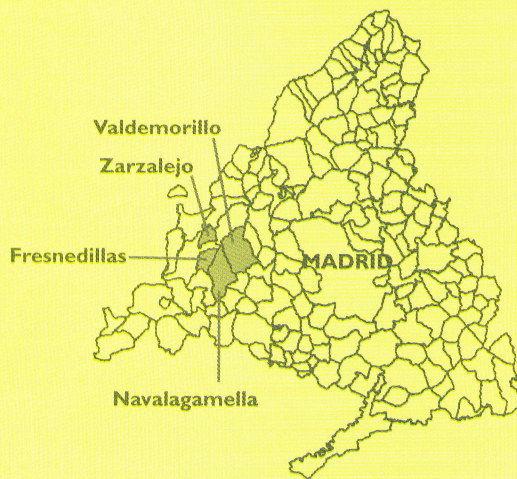
La ruta discurre por paisajes mixtos de dehesa, zonas de vegetación de ribera y otras zonas más degradadas con vegetación de sustitución. Durante gran parte del recorrido se tienen unas magníficas vistas sobre la línea de cerros montañosos a la que pertenece el Cerro de la Almenara, de la Dehesa de Navalquejigo y de las Machotas.

RUTA 4: DE LOS MOLINOS DEL RÍO PERALES

Ruta corta de 6,5 km, que recorre el río Perales, afluente del Alberche, uno de los ríos mejor conservados de la Comunidad de Madrid. Sostiene a importantes comunidades de flora y fauna; en él podremos observar numerosas especies de aves y los encinares de las áreas circundantes a Navalagamella, que se encuentran en un magnífico estado de conservación. También nos acercará a dos antiguos molinos harineros, indicadores de la importancia económica de la zona en el pasado. Esta zona se encuentra dentro de la Zona de Especial Protección para las Aves (ZEPA) de los Encinares del río Alberche y río Cofio.

LAS RUTAS

Los itinerarios propuestos en esta guía discurren por la rampa de piedemonte, sobre la que se desarrolla una vegetación de alto valor ecológico: los encinares del suroeste de la Comunidad de Madrid. Estos encinares se encuentran en general en buen estado de conservación, a pesar de la explotación secular que los vecinos de estos municipios han ejercido sobre ellos. Los diferentes aprovechamientos y usos de estos ecosistemas han generado huellas que podremos interpretar a lo largo de los itinerarios propuestos.



Para más información: www.madrid.org




DESCUBRE TUS CAÑADAS

14

RUTAS POR LA
CAÑADA REAL LEONESA
A TRAVÉS DE SUS DEHESAS



DESCUBRE TUS CAÑADAS



RUTA

LOS ARRIBES

RUTA

LA ERMITA DE VALMAYOR

RUTA

CORDEL DEL PUENTE DE SAN JUAN

RUTA

LOS MOLINOS DEL RÍO PERALES

CAÑADA REAL LEONESA

RUTAS

DE ENLACE


enlace 1 De la colada del Camino de La Cruzjada (Zarzalejo) a la Cañada Real Leonesa

enlace 2 De la Cañada Real Leonesa (Valdemorillo) al puente del Arroyo de la Moraleja (Fresnedillas de la Oliva)

enlace 3 Del camino de Robledo de Chavela (Valdemorillo) al Puente del Hoyo (Navalagamella)



RUTA 2



RUTA 1



RUTA 4



RUTA 3

