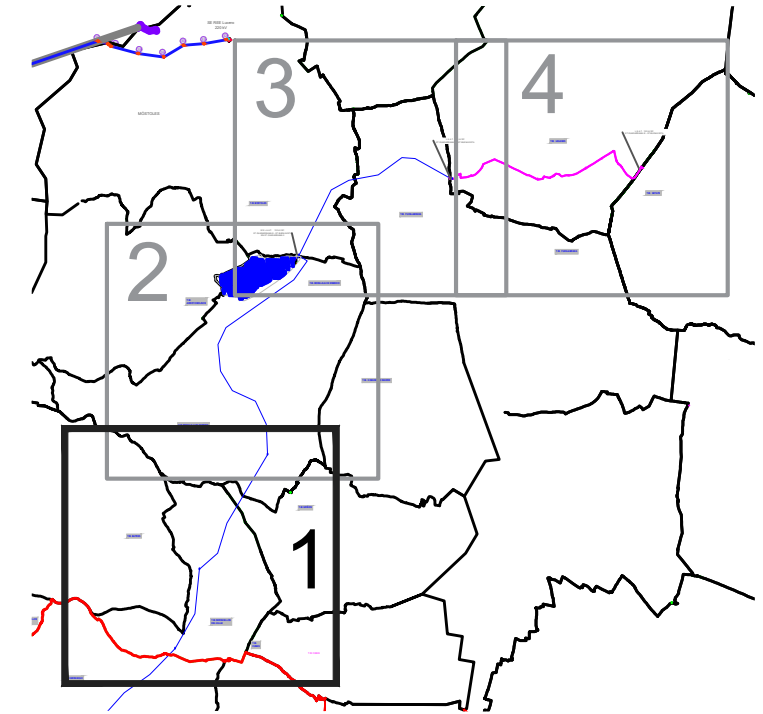


VOLUMEN 2.- PLANOS DE INFORMACIÓN

- I.1. Situación.
- I.2. Afecciones a la legislación sectorial.
- I.3. Encuadre sobre el Planeamiento Vigente
- I.4. Ámbito del Plan Especial.



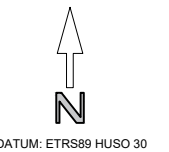
LEYENDA

- DELIMITACIONES TERRITORIALES
- Límite Autonómico
- Límite Término Municipal

- NUEVA INFRAESTRUCTURA ELÉCTRICA
- Línea Aérea 220kV
- Línea Subterránea 220 kV

- AP133 ● Apoyos

- Subestación Eléctrica
- Planta Fotovoltaica



PLANOS INFORMACIÓN

PLAN ESPECIAL DE INFRAESTRUCTURAS PLANTA FOTOVOLTAICA "GUADARRAMA" E INFRAESTRUCTURAS DE EVACUACIÓN DEL PROYECTO DE PLANTAS FOTOVOLTAICAS "BUENAVISTA"

Serranillos del Valle - Gríñon - Moraleja de Enmedio - Móstoles - Fuenlabrada - Leganés - Getafe

PROMOTOR **SOCIEDAD MITRA BETA SLU**

BORRADOR DE PLANEAMIENTO Y DOC. INICIO

SITUACIÓN	11.1
-----------	------

 MITRA BETA SLU Fdo. Los Arquitectos	Proyecto	2112
	Fecha	sept. 2021
	Escala	A-3 1:25.000

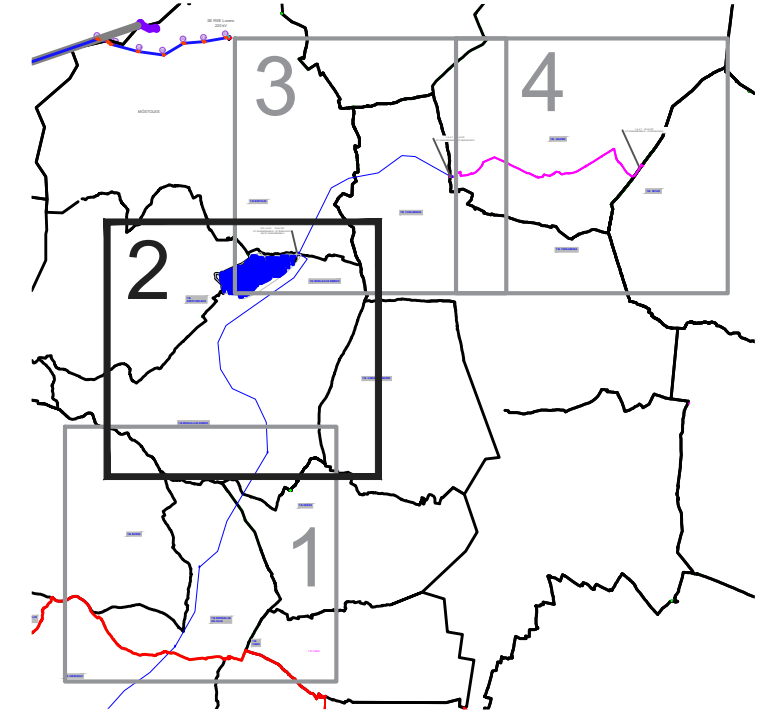
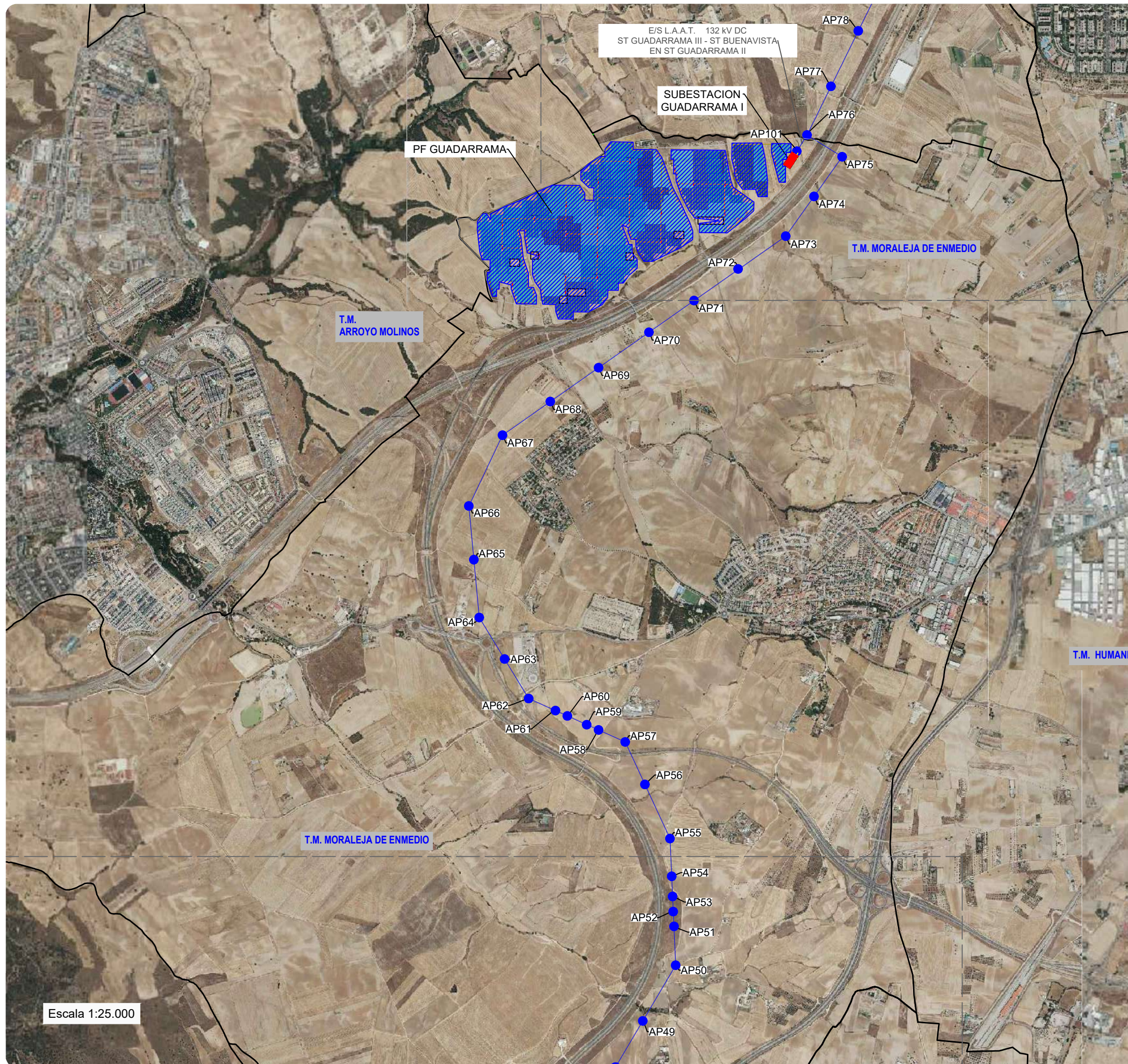
Natalia Chinchilla
Col. nº 12.282

SPATIAL CONCEPTS
C/Orense, 25 7ºB. 28020 Madrid
Av. de España 5-Portal 2, bajo B. 28224 Pozuelo de Alarcón. Madrid.

www.spatialconcepts.eu
Telf +34 910 520 335

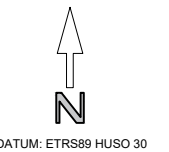
Escala 1:25.000

T.M. CARRANQUE



LEYENDA

- DELIMITACIONES TERRITORIALES
Límite Autonómico
- Límite Término Municipal
- NUEVA INFRAESTRUCTURA ELÉCTRICA
Línea Aérea 220kV
- Línea Subterránea 220 kV
- AP133 ● Apoyos
- Subestación Eléctrica
- Planta Fotovoltaica



PLANOS INFORMACIÓN

PLAN ESPECIAL DE INFRAESTRUCTURAS PLANTA FOTOVOLTAICA "GUADARRAMA" E INFRAESTRUCTURAS DE EVACUACIÓN DEL PROYECTO DE PLANTAS FOTOVOLTAICAS "BUENAVISTA"

Serranillos del Valle - Griñón - Moraleja de Enmedio - Móstoles - Fuenlabrada - Leganés - Getafe

PROMOTOR **SOCIEDAD MITRA BETA SLU**

BORRADOR DE PLANEAMIENTO Y DOC. INICIO

SITUACIÓN	11.2
-----------	-------------



MITRA BETA SLU

Fdo. Los Arquitectos

Natalia Chinchilla
Col. nº 12.282

SPATIAL CONCEPTS

C/Orense, 25 7ºB. 28020 Madrid
Av. de España 5-Portal 2, bajo B. 28224 Pozuelo de Alarcón. Madrid.

Proyecto | 2112

Fecha | sept. 2021

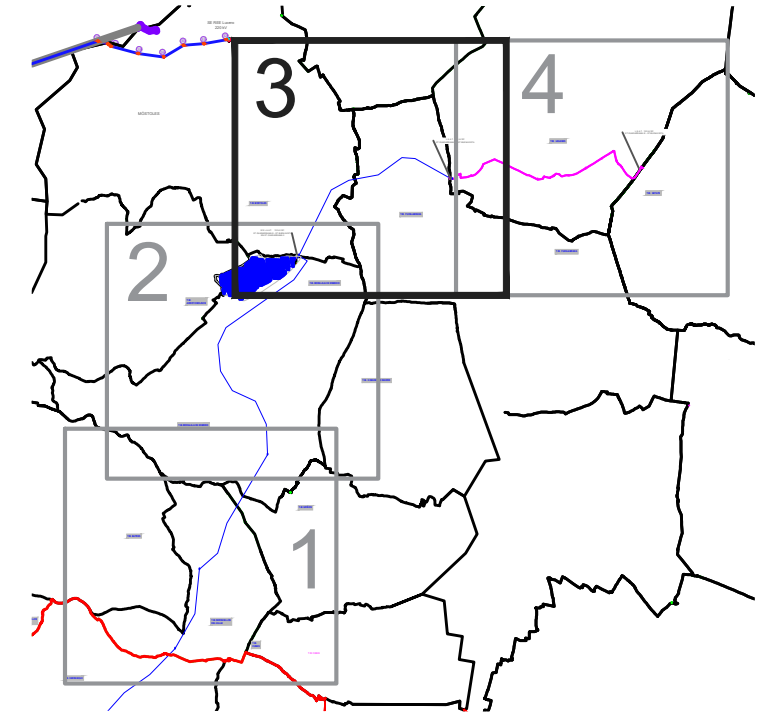
Escala | A-3 1:25.000



www.spatialconcepts.eu

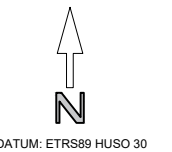
Tel +34 910 520 335

Escala 1:25.000



LEYENDA

- DELIMITACIONES TERRITORIALES
- Límite Autonómico
- Límite Término Municipal
- NUEVA INFRAESTRUCTURA ELÉCTRICA
- Línea Aérea 220kV
- Línea Subterránea 220 kV
- AP133 ● Apoyos
- Subestación Eléctrica
- Planta Fotovoltaica



PLANOS INFORMACIÓN

PLAN ESPECIAL DE INFRAESTRUCTURAS PLANTA FOTOVOLTAICA "GUADARRAMA" E INFRAESTRUCTURAS DE EVACUACIÓN DEL PROYECTO DE PLANTAS FOTOVOLTAICAS "BUENAVISTA"

Serranillos del Valle - Griñón - Moraleja de Enmedio - Móstoles - Fuenlabrada - Leganés - Getafe

PROMOTOR **SOCIEDAD MITRA BETA SLU**

BORRADOR DE PLANEAMIENTO Y DOC. INICIO

SITUACIÓN	11.3
-----------	-------------



MITRA BETA SLU

Fdo. Los Arquitectos

Natalia Chinchilla
Col. nº 12.282

SPATIAL CONCEPTS

C/Orense, 25 7ºB. 28020 Madrid
Av. de España 5-Portal 2, bajo B. 28224 Pozuelo de Alarcón. Madrid.

Proyecto | 2112

Fecha | sept. 2021

Escala | A-3 1:25.000



www.spatialconcepts.eu

Tel +34 910 520 335

Escala 1:25.000

T.M. MORALEJA DE ENMEDIO

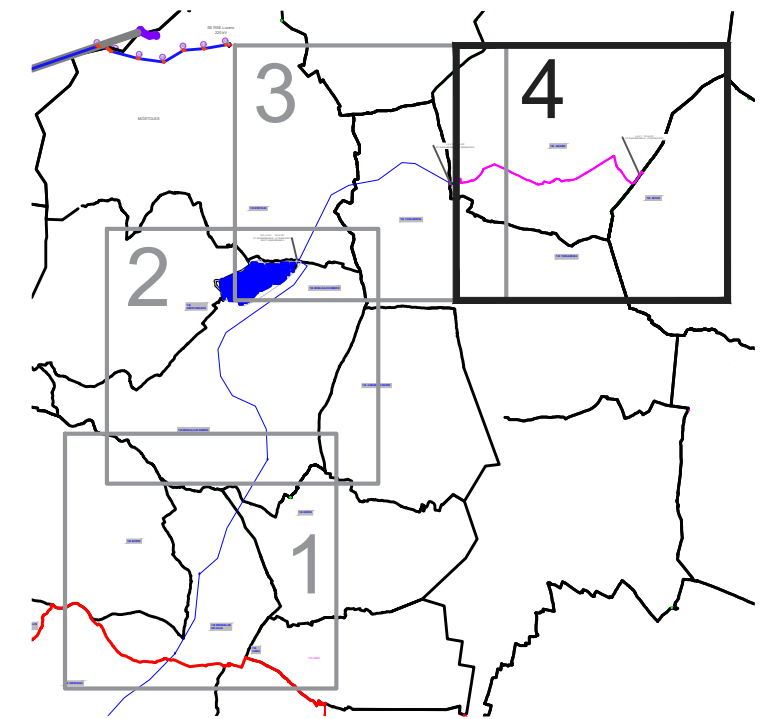
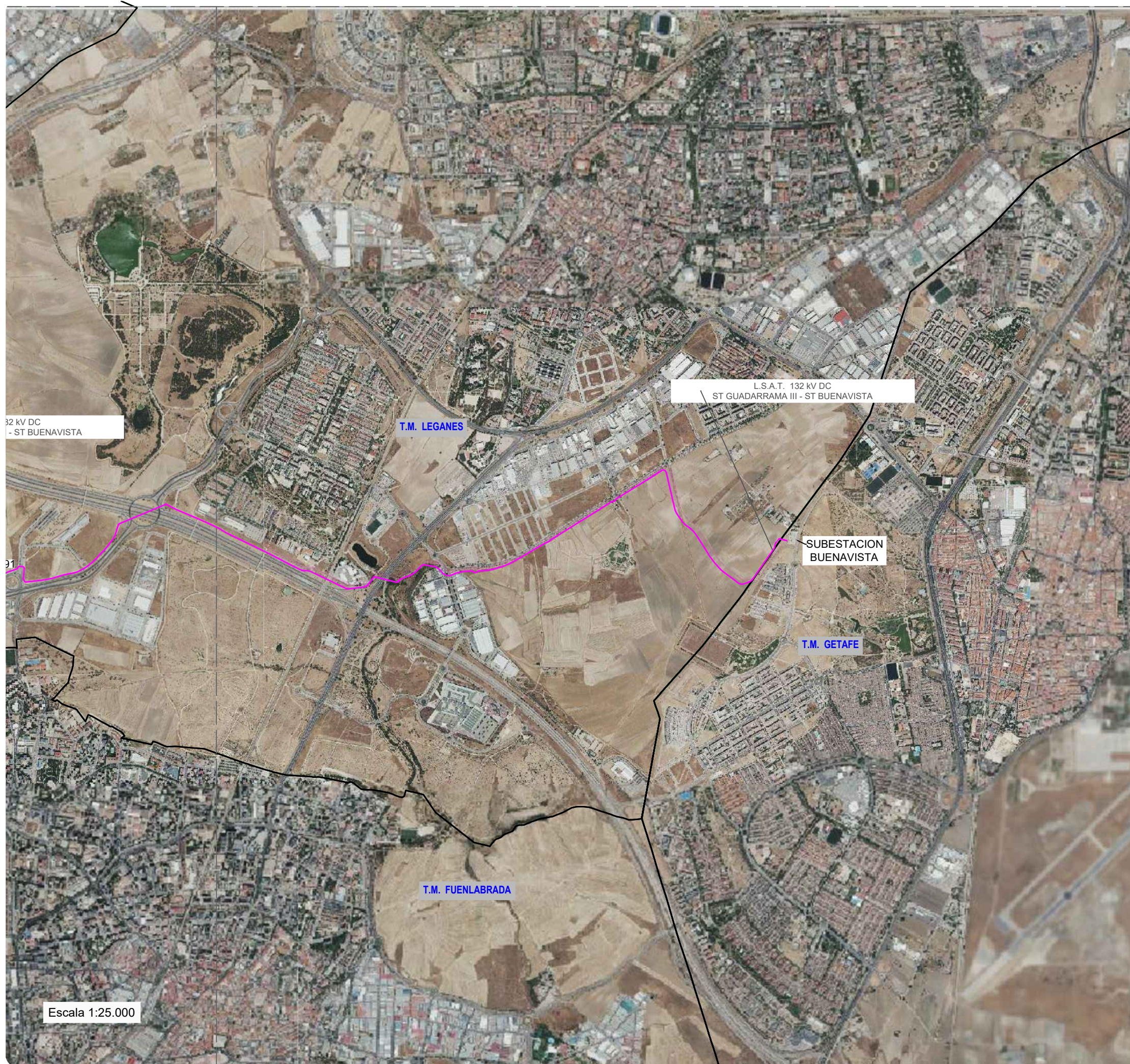
T.M. MOSTOLES

T.M. FUENLABRADA







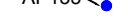


E/S L.A.A.T. 132 kV DC
ST GUADARRAMA III - ST BUENAVISTA
EN ST GUADARRAMA II

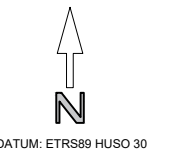
SUBESTACION
GUADARRAMA I

L.S.A.T. 132 kV DC
ST GUADARRAMA III - ST BUENAVISTA



LEYENDA

-  DELIMITACIONES TERRITORIALES
-  Límite Autonómico
-  Límite Término Municipal
-  NUEVA INFRAESTRUCTURA ELÉCTRICA
-  Línea Aérea 220kV
-  Línea Subterránea 220 kV
-  AP133 Apoyos
-  Subestación Eléctrica
-  Planta Fotovoltaica



PLANOS INFORMACIÓN

PLAN ESPECIAL DE INFRAESTRUCTURAS PLANTA FOTOVOLTAICA "GUADARRAMA" E INFRAESTRUCTURAS DE EVACUACIÓN DEL PROYECTO DE PLANTAS FOTOVOLTAICAS "BUENAVISTA"

Serranillos del Valle - Griñón - Moraleja de Enmedio - Móstoles - Fuenlabrada - Leganés - Getafe

PROMOTOR **SOCIEDAD MITRA BETA SLU**

BORRADOR DE PLANEAMIENTO Y DOC. INICIO

SITUACIÓN	11.4
-----------	------



Proyecto	2112
Fecha	sept. 2021
Escala	A-3 1:25.000

Fdo. Los Arquitectos

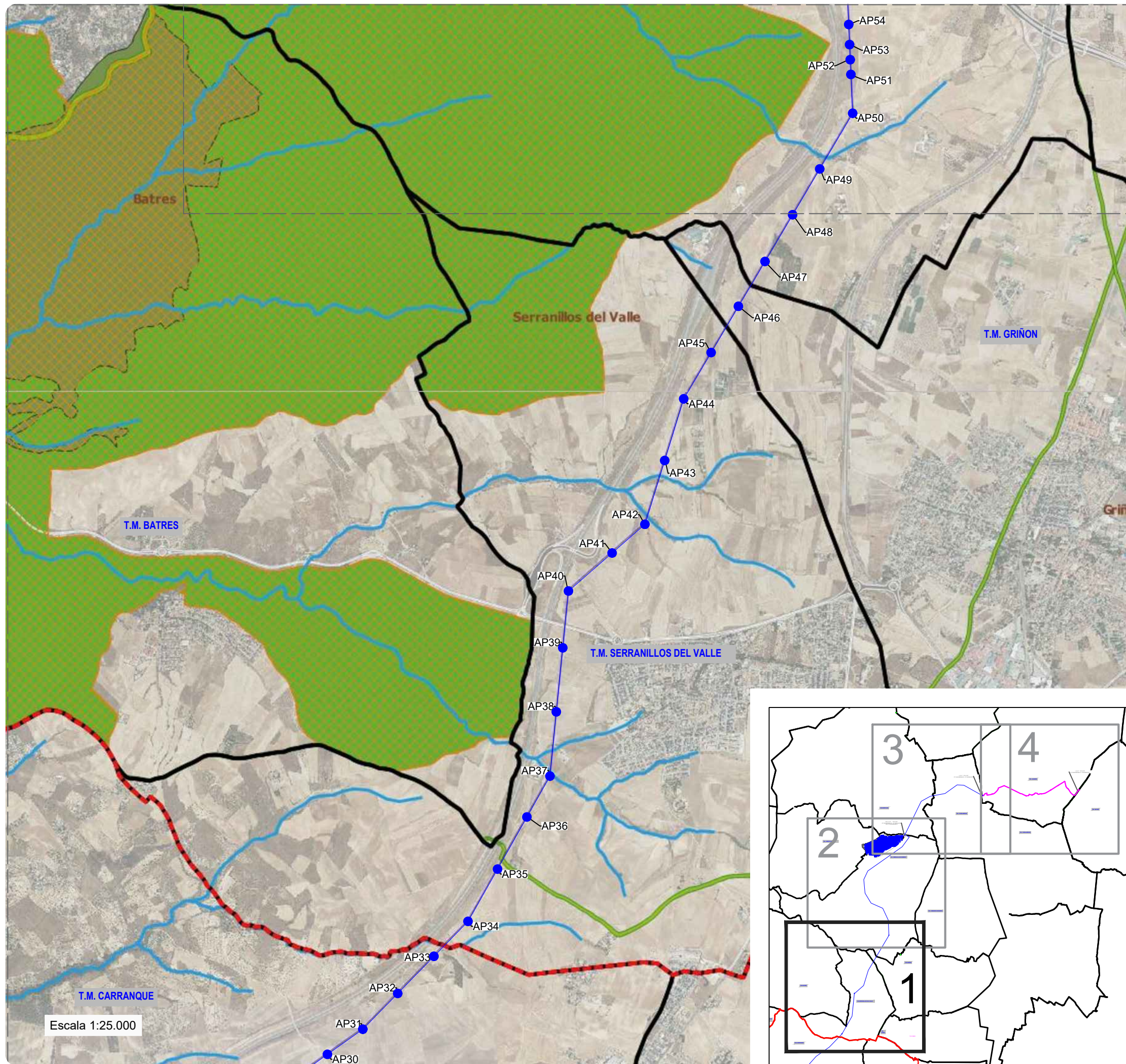
Natalia Chinchilla
Col. nº 12.282

SPATIAL CONCEPTS
C/Orense, 25 7ºB, 28020 Madrid
Av. de España 5-Portal 2, bajo B, 28224 Pozuelo de Alarcón, Madrid.



www.spatialconcepts.eu
Telf +34 910 520 335

Escala 1:25.000



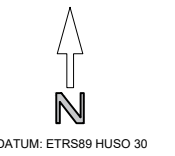
LEYENDA

- - - DELIMITACIONES TERRITORIALES
 - - - Límite Autonómico
 - Límite Término Municipal

- NUEVA INFRAESTRUCTURA ELÉCTRICA**
 - Nueva Línea Eléctrica aérea
 - Nueva Línea Eléctrica subterránea

- AFECCIONES**
 - Red Natura 2000
 - Cauces (asociado: DPH, Zona policía, Servidumbre)
 - Vías Pecuarias
 - Montes de Utilidad Pública
 - Montes Preservados
 - Montes Forestales Periurbanos
 - Espacios Naturales Protegidos
 - Carreteras (asociado: DP, zonas afección y protección)

- BASE CARTOGRÁFICA (SIT CAM)**
 - Altimetría (curvas cada 20 m)
 - Imágenes de Satélite Sentinel y Ortofotos PNOA



PLANOS INFORMACIÓN

PLAN ESPECIAL DE INFRAESTRUCTURAS PLANTA FOTOVOLTAICA "GUADARRAMA" E INFRAESTRUCTURAS DE EVACUACIÓN DEL PROYECTO DE PLANTAS FOTOVOLTAICAS "BUENAVISTA"

Serranillos del Valle - Griñón - Moraleja de Enmedio - Móstoles - Fuenlabrada - Leganés - Getafe

PROMOTOR **SOCIEDAD MITRA BETA SLU**

BORRADOR DE PLANEAMIENTO Y DOC. INICIO

Afecciones Legislación Sectorial

12.1



MITRA BETA SLU

Fdo. Los Arquitectos

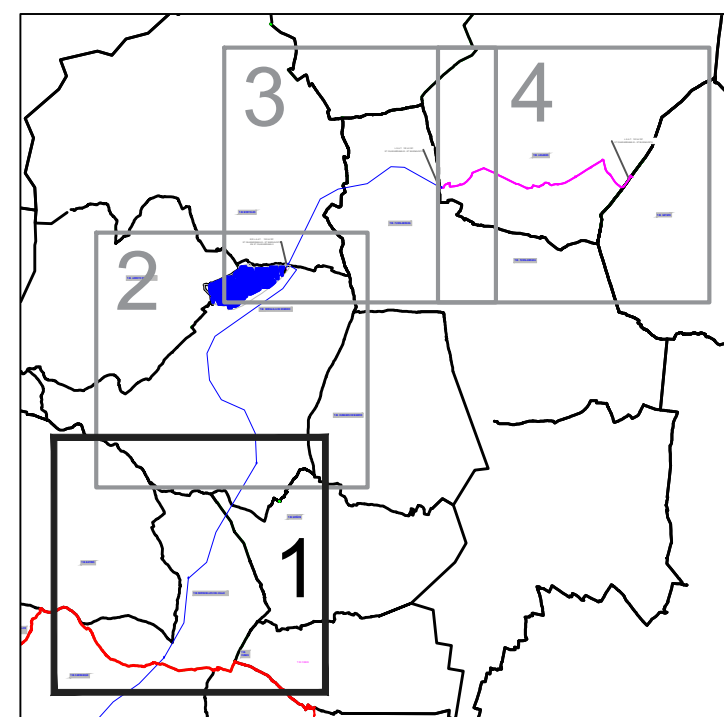
Natalia Chinchilla
Col. nº 12.282

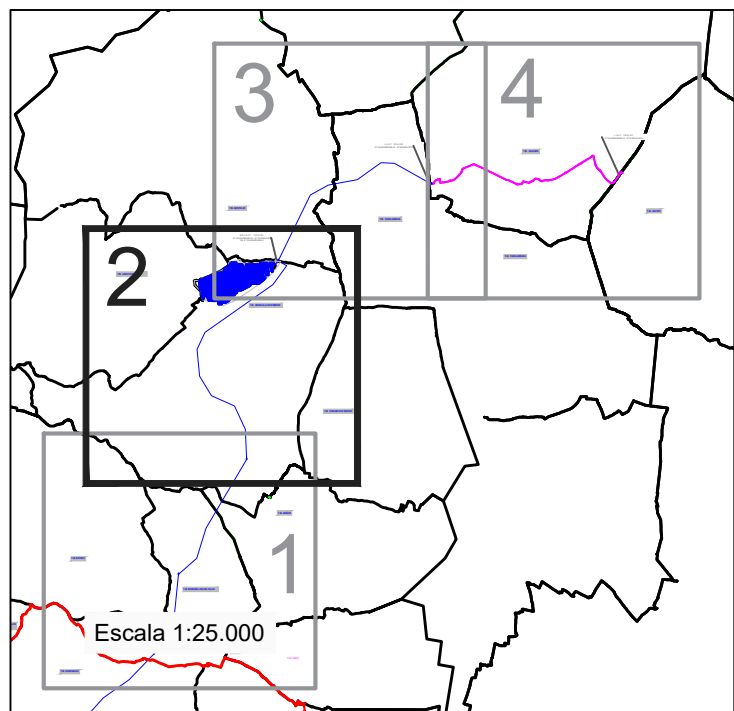
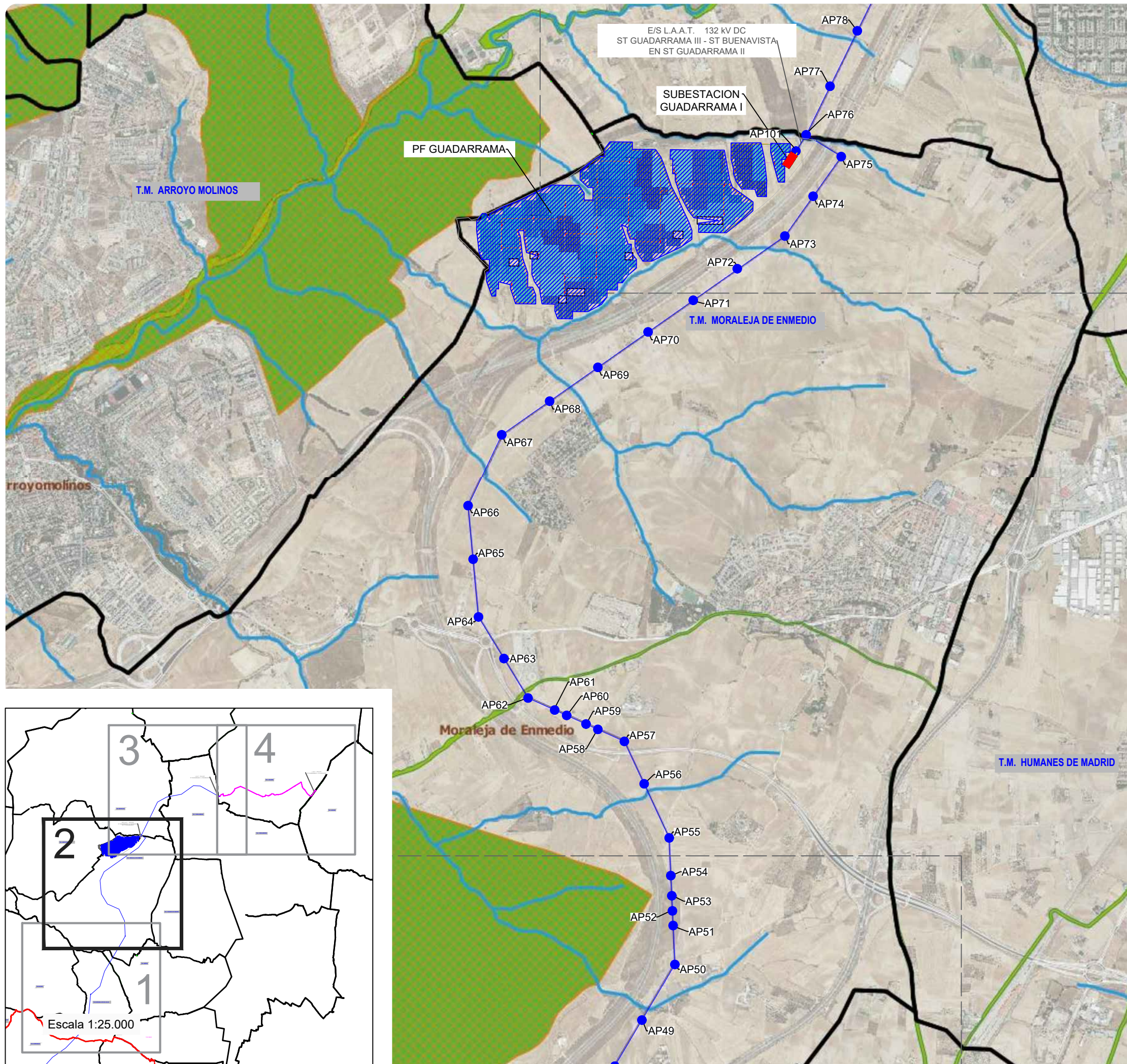
SPATIAL CONCEPTS
C/Orense, 25 7ºB. 28020 Madrid
Av. de España 5-Portal 2, bajo B. 28224 Pozuelo de Alarcón. Madrid.



www.spatialconcepts.eu
Telf +34 910 520 335

Escala 1:25.000





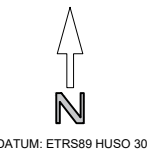
LEYENDA

- DELIMITACIONES TERRITORIALES
 - Límite Autonómico
 - Límite Término Municipal

- NUEVA INFRAESTRUCTURA ELÉCTRICA**
 - Nueva Línea Eléctrica aérea
 - Nueva Línea Eléctrica subterránea

- AFECCIONES**
 - Red Natura 2000
 - Cauces (asociado: DPH, Zona policía, Servidumbre)
 - Vías Pecuarias
 - Montes de Utilidad Pública
 - Montes Preservados
 - Montes Forestales Periurbanos
 - Espacios Naturales Protegidos
 - Carreteras (asociado: DP, zonas afección y protección)

- BASE CARTOGRÁFICA (SIT CAM)**
 - Altimetría (curvas cada 20 m)
 - Imágenes de Satélite Sentinel y Ortofotos PNOA



PLANOS INFORMACIÓN

PLAN ESPECIAL DE INFRAESTRUCTURAS PLANTA FOTOVOLTAICA "GUADARRAMA" E INFRAESTRUCTURAS DE EVACUACIÓN DEL PROYECTO DE PLANTAS FOTOVOLTAICAS "BUENAVISTA"

Serranillos del Valle - Griñón - Moraleja de Enmedio - Móstoles - Fuenlabrada - Leganés - Getafe

PROMOTOR **SOCIEDAD MITRA BETA SLU**

BORRADOR DE PLANEAMIENTO Y DOC. INICIO

Afecciones Legislación Sectorial

12.2



MITRA BETA SLU

Fdo. Los Arquitectos

Natalia Chinchilla
Col. nº 12.282

SPATIAL CONCEPTS

C/Orense, 25 7ºB. 28020 Madrid
Av. de España 5-Portal 2, bajo B. 28224 Pozuelo de Alarcón. Madrid.

Proyecto | 2112

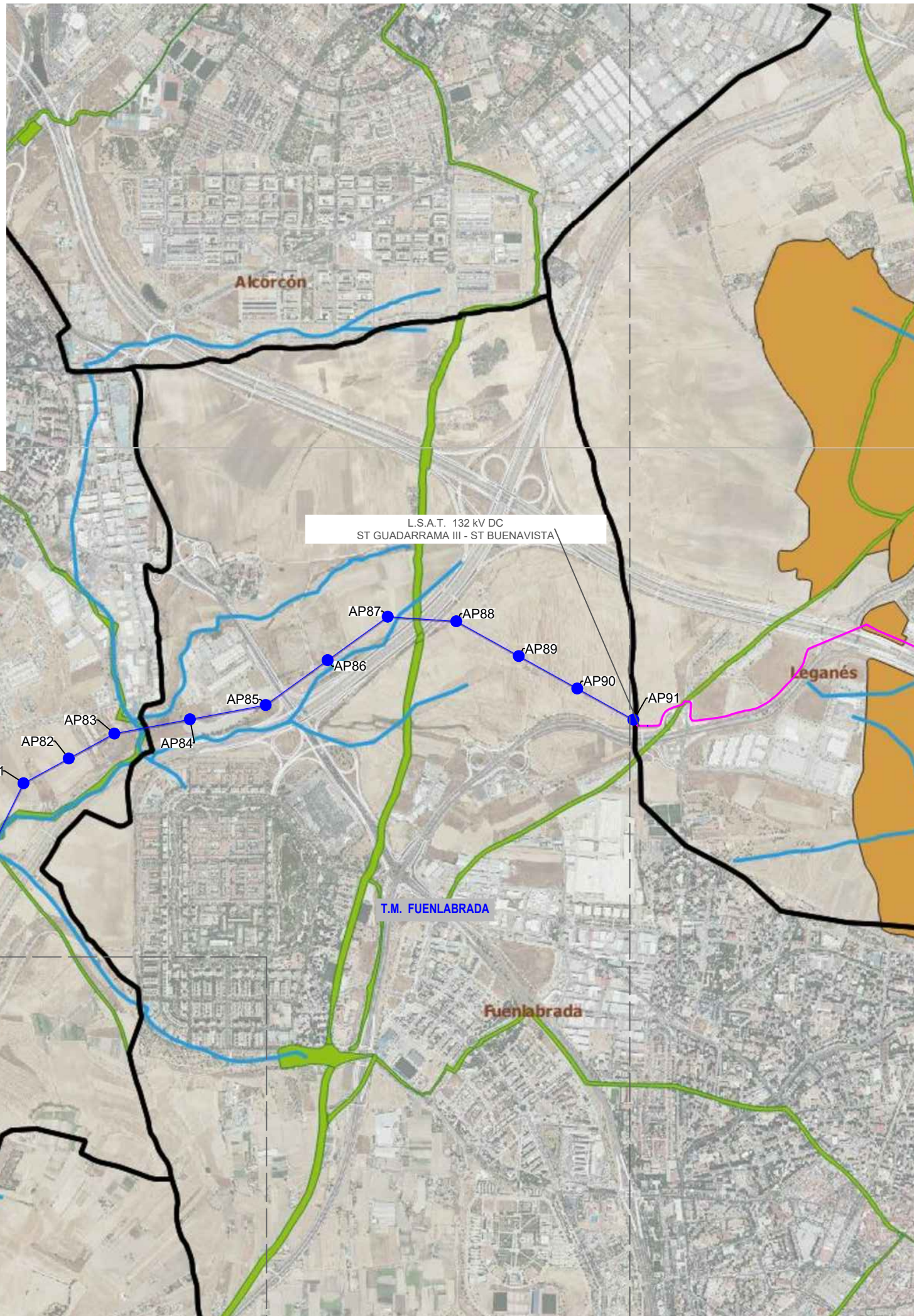
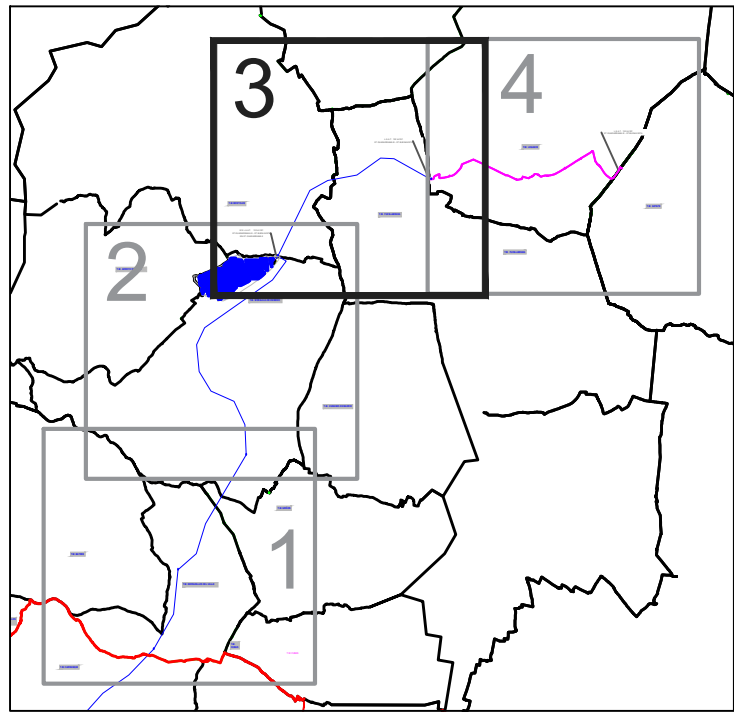
Fecha | sept. 2021

Escala | A-3 1:25.000



www.spatialconcepts.eu

Tel +34 910 520 335



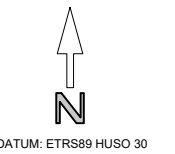
LEYENDA

- - - - DELIMITACIONES TERRITORIALES
 - - - - Límite Autonómico
 - Límite Término Municipal

- NUEVA INFRAESTRUCTURA ELÉCTRICA**
 - Nueva Línea Eléctrica aérea
 - Nueva Línea Eléctrica subterránea

- AFECCIONES**
 - Red Natura 2000
 - Cauces (asociado: DPH, Zona policía, Servidumbre)
 - Vías Pecuarias
 - Montes de Utilidad Pública
 - Montes Preservados
 - Montes Forestales Periurbanos
 - Espacios Naturales Protegidos
 - Carreteras (asociado: DP, zonas afección y protección)

- BASE CARTOGRÁFICA (SIT CAM)**
 - Altimetría (curvas cada 20 m)
 - Imágenes de Satélite Sentinel y Ortofotos PNOA



PLANOS INFORMACIÓN

PLAN ESPECIAL DE INFRAESTRUCTURAS PLANTA FOTOVOLTAICA "GUADARRAMA" E INFRAESTRUCTURAS DE EVACUACIÓN DEL PROYECTO DE PLANTAS FOTOVOLTAICAS "BUENAVISTA"

Serranillos del Valle - Griñón - Moraleja de Enmedio - Móstoles - Fuenlabrada - Leganés - Getafe

PROMOTOR **SOCIEDAD MITRA BETA SLU**

BORRADOR DE PLANEAMIENTO Y DOC. INICIO

Afecciones Legislación Sectorial

12.3



MITRA BETA SLU

Fdo. Los Arquitectos

Proyecto | 2112

Fecha | sept. 2021

Escala | A-3 1:25.000

Natalia Chinchilla

Col. nº 12.282

SPATIAL CONCEPTS

C/Orense, 25 7ºB. 28020 Madrid
Av. de España 5-Portal 2, bajo B. 28224 Pozuelo de Alarcón, Madrid.



www.spatialconcepts.eu

Tel +34 910 520 335

Escala 1:25.000

E/S L.A.A.T. 132 kV DC
ST GUADARRAMA III - ST BUENAVISTA
EN ST GUADARRAMA II

SUBESTACION
GUADARRAMA I

L.S.A.T. 132 kV DC
ST GUADARRAMA III - ST BUENAVISTA

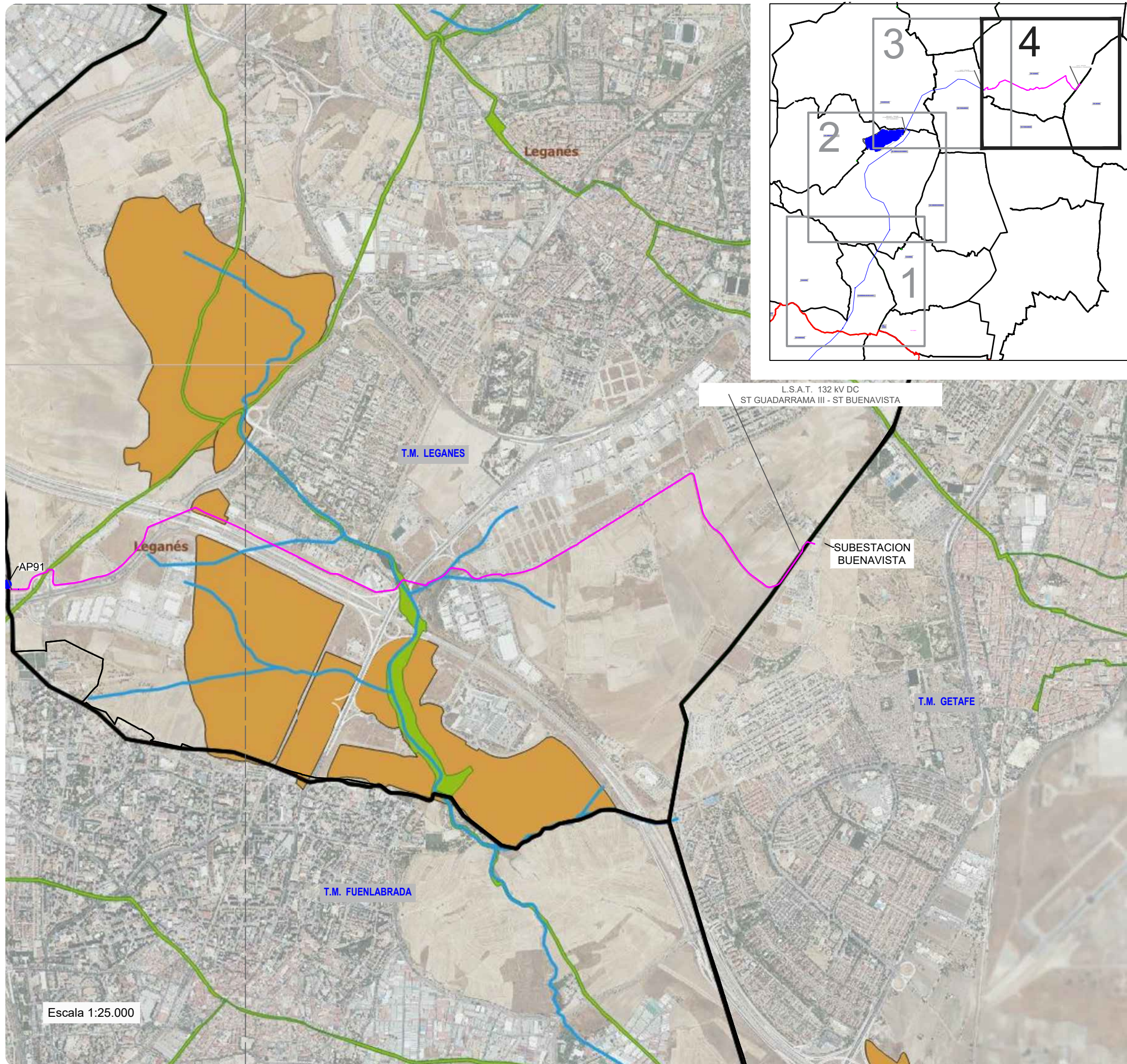
T.M. MOSTOLES

T.M. FUENLABRADA

Fuenlabrada

Leganés

Alcorcón



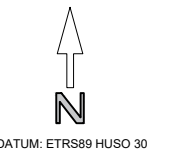
LEYENDA

- DELIMITACIONES TERRITORIALES**
- Límite Autonómico
- Límite Término Municipal

- NUEVA INFRAESTRUCTURA ELÉCTRICA**
- Nueva Línea Eléctrica aérea
- Nueva Línea Eléctrica subterránea

- AFECCIONES**
- Red Natura 2000
- Cauces (asociado: DPH, Zona policía, Servidumbre)
- Vías Pecuarias
- Montes de Utilidad Pública
- Montes Preservados
- Montes Forestales Periurbanos
- Espacios Naturales Protegidos
- Carreteras (asociado: DP, zonas afección y protección)

- BASE CARTOGRÁFICA (SIT CAM)**
- Altimetría (curvas cada 20 m)
- Imágenes de Satélite Sentinel y Ortofotos PNOA



DATUM: ETRS89 HUSO 30

PLANOS INFORMACIÓN

PLAN ESPECIAL DE INFRAESTRUCTURAS PLANTA FOTOVOLTAICA "GUADARRAMA" E INFRAESTRUCTURAS DE EVACUACIÓN DEL PROYECTO DE PLANTAS FOTOVOLTAICAS "BUENAVISTA"

Serranillos del Valle - Griñón - Moraleja de Enmedio - Móstoles - Fuenlabrada - Leganes - Getafe

PROMOTOR **SOCIEDAD MITRA BETA SLU**

BORRADOR DE PLANEAMIENTO Y DOC. INICIO

Afecciones Legislación Sectorial

12.4



MITRA BETA SLU

Fdo. Los Arquitectos

Natalia Chinchilla
Col. nº 12.282

SPATIAL CONCEPTS
C/Orense, 25 7ºB. 28020 Madrid
Av. de España 5-Portal 2, bajo B. 28224 Pozuelo de Alarcón. Madrid.



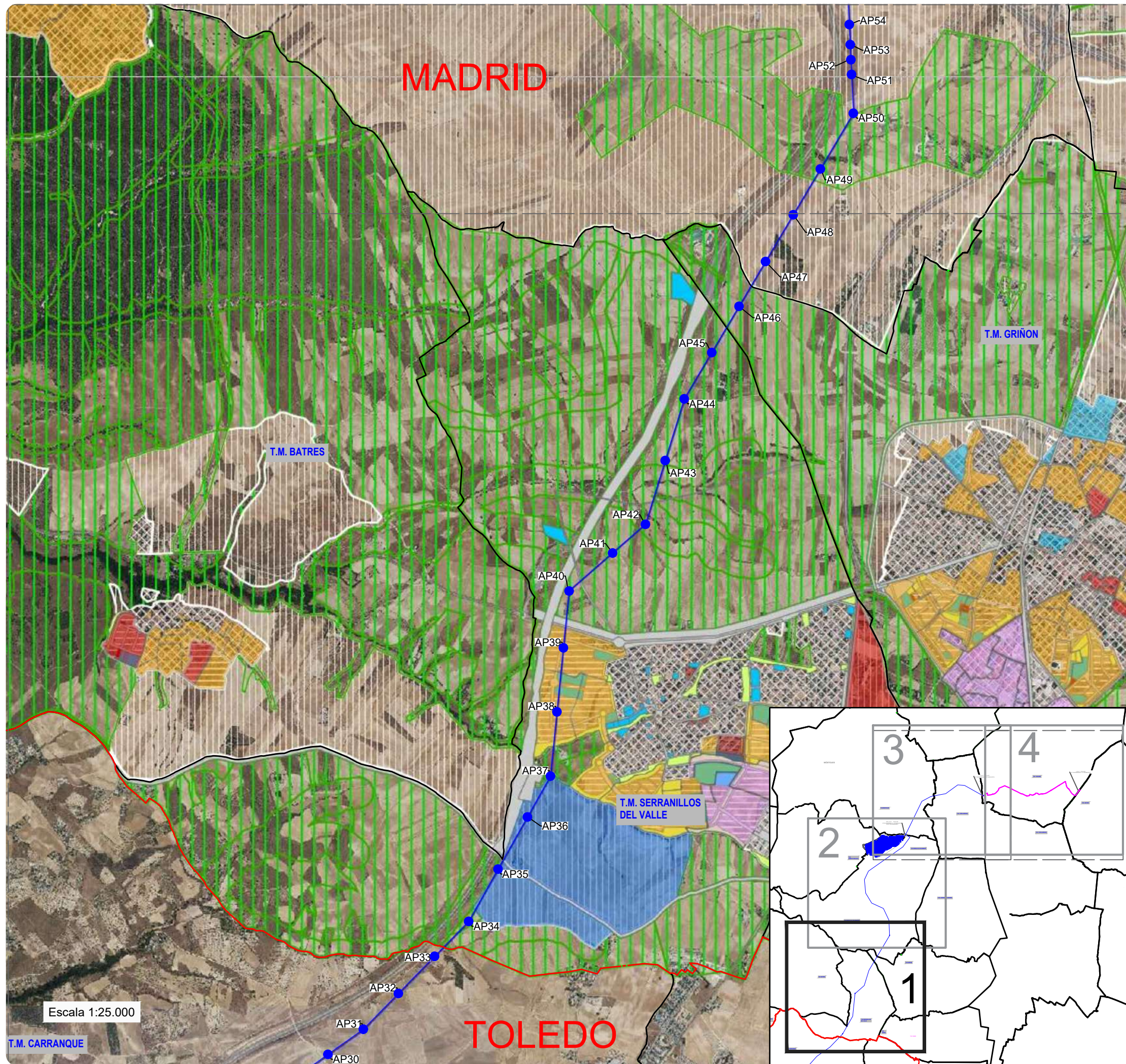
www.spatialconcepts.eu
Telf +34 910 520 335

Proyecto | 2112

Fecha | sept. 2021

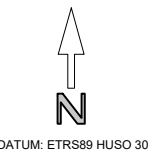
Escala | A-3 1:25.000

Escala 1:25.000



LEYENDA

- DELIMITACIONES TERRITORIALES**
 --- Límite Autonómico
 — Límite Término Municipal



- NUEVA INFRAESTRUCTURA ELÉCTRICA**
 — Nueva Línea Eléctrica aérea
 — Nueva Línea Eléctrica subterránea

- AP133 Apoyos
 ■ Subestación Eléctrica
 ■ Planta Fotovoltaica

PLANEAMIENTO VIGENTE (SIT CAM)

- CLASIFICACIÓN**
 ■ Suelo Urbano Consolidado
 ■ Suelo Urbano No Consolidado
 ■ Suelo Urbanizable Sectorizado
 ■ Suelo Urbanizable No Sectorizado
 ■ Suelo No Urbanizable Protegido
 ■ Aplazado

- ÁMBITOS DE CALIFICACIÓN**
 ■ Residencial Multifamiliar / Unifamiliar
 ■ Industrial / Logístico
 ■ Terciario y Comercial

- Equipamiento / Deportiva
 ■ Zonas Verdes y Espacios Libres
 ■ Red viaria / Infraestructuras
 ■ Servicios Urbanos

BASE CARTOGRÁFICA (SIT CAM)
 Altimetría (curvas cada 20 m)
 Imágenes de Satélite Sentinel y Ortofotos PNOA

PLANOS INFORMACIÓN

PLAN ESPECIAL DE INFRAESTRUCTURAS PLANTA FOTOVOLTAICA "GUADARRAMA" E INFRAESTRUCTURAS DE EVACUACIÓN DEL PROYECTO DE PLANTAS FOTOVOLTAICAS "BUENAVISTA"

Serranillos del Valle - Gríñon - Moraleja de Enmedio - Móstoles - Fuenlabrada - Leganés - Getafe

PROMOTOR: SOCIEDAD MITRA BETA SLU

BORRADOR DE PLANEAMIENTO Y DOC. INICIO

Encuadre sobre Planeamiento vigente

13.1



MITRA BETA SLU

Fdo. Los Arquitectos

Natalia Chinchilla

Col. nº 12.282

SPATIAL CONCEPTS

C/Orense, 25 7ºB. 28020 Madrid

Av. de España 5-Portal 2, bajo B. 28224 Pozuelo de Alarcón. Madrid.

Proyecto | 2112

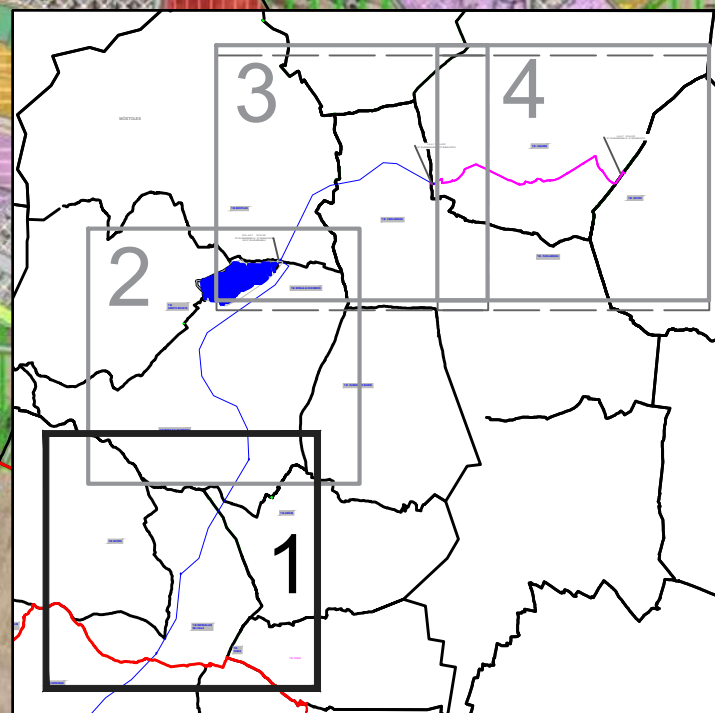
Fecha | sept. 2021

Escala | A-3 1:25.000



www.spatialconcepts.eu

Tel# +34 910 520 335



Escala 1:25.000

T.M. CARRANQUE

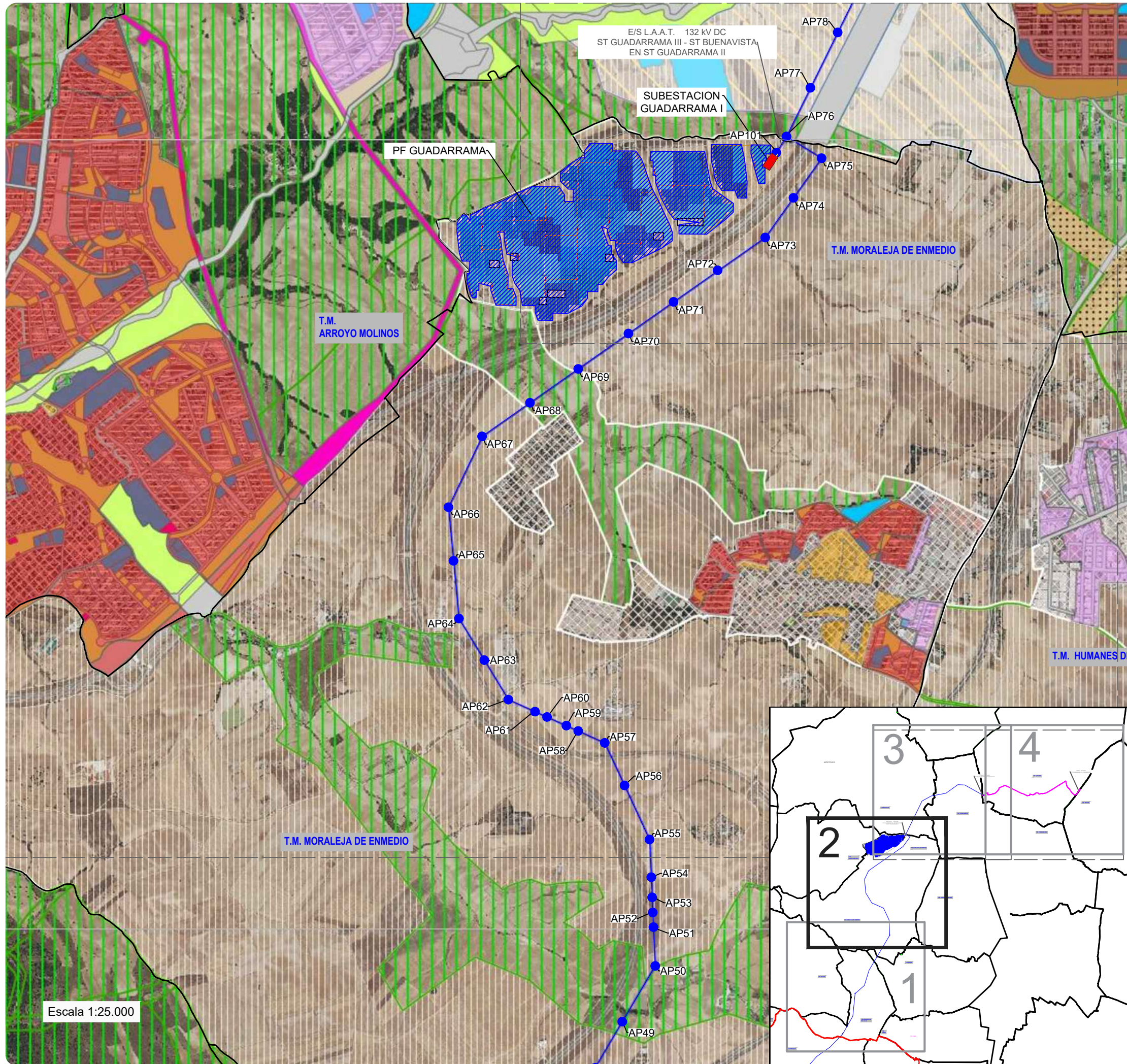
MADRID

TOLEDO

T.M. BATRES

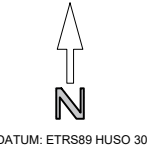
T.M. GRÍÑON

T.M. SERRANILLOS DEL VALLE



LEYENDA

- DELIMITACIONES TERRITORIALES**
 - Límite Autonómico
 - Límite Término Municipal
- NUEVA INFRAESTRUCTURA ELÉCTRICA**
 - Nueva Línea Eléctrica aérea
 - Nueva Línea Eléctrica subterránea
- AP133 Apoyos
- Subestación Eléctrica
- Planta Fotovoltaica
- PLANEAMIENTO VIGENTE (SIT CAM)**
- CLASIFICACIÓN**
 - Suelo Urbano Consolidado
 - Suelo Urbano No Consolidado
 - Suelo Urbanizable Sectorizado
 - Suelo Urbanizable No Sectorizado
 - Suelo No Urbanizable Protegido
 - Aplazado
- ÁMBITOS DE CALIFICACIÓN**
 - Residencial Multifamiliar / Unifamiliar
 - Industrial / Logístico
 - Terciario y Comercial
 - Equipamiento / Deportiva
 - Zonas Verdes y Espacios Libres
 - Red viaria / Infraestructuras
 - Servicios Urbanos
- BASE CARTOGRÁFICA (SIT CAM)**
 - Altimetría (curvas cada 20 m)
 - Imágenes de Satélite Sentinel y Ortofotos PNOA



Escala 1:25.000

PLANOS INFORMACIÓN

PLAN ESPECIAL DE INFRAESTRUCTURAS PLANTA FOTOVOLTAICA "GUADARRAMA" E INFRAESTRUCTURAS DE EVACUACIÓN DEL PROYECTO DE PLANTAS FOTOVOLTAICAS "BUENAVISTA"
 Serranillos del Valle - Griñón - Moraleja de Enmedio - Móstoles - Fuenlabrada - Leganés - Getafe

PROMOTOR **SOCIEDAD MITRA BETA SLU**

BORRADOR DE PLANEAMIENTO Y DOC. INICIO

Encuadre sobre Planeamiento vigente **13.2**

MITRA BETA SLU

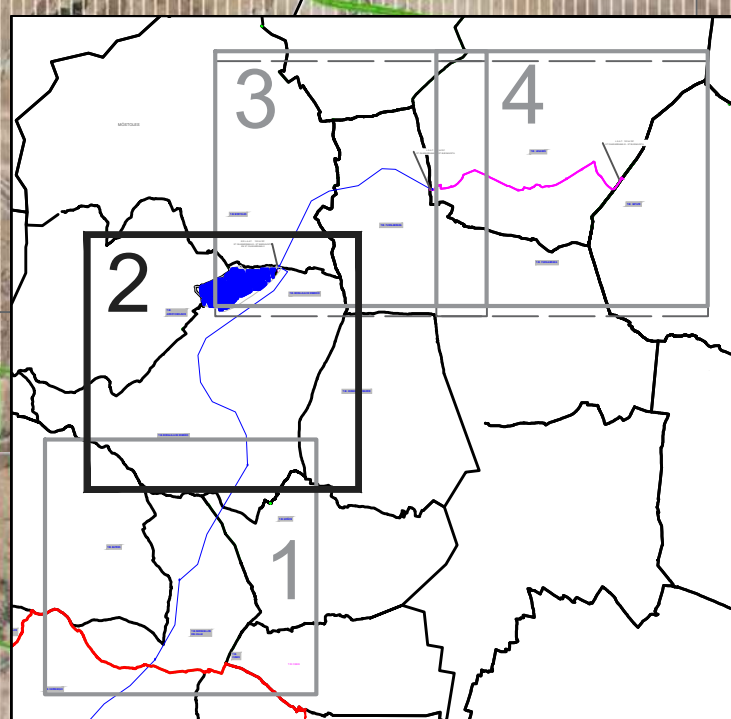
Fdo. Los Arquitectos

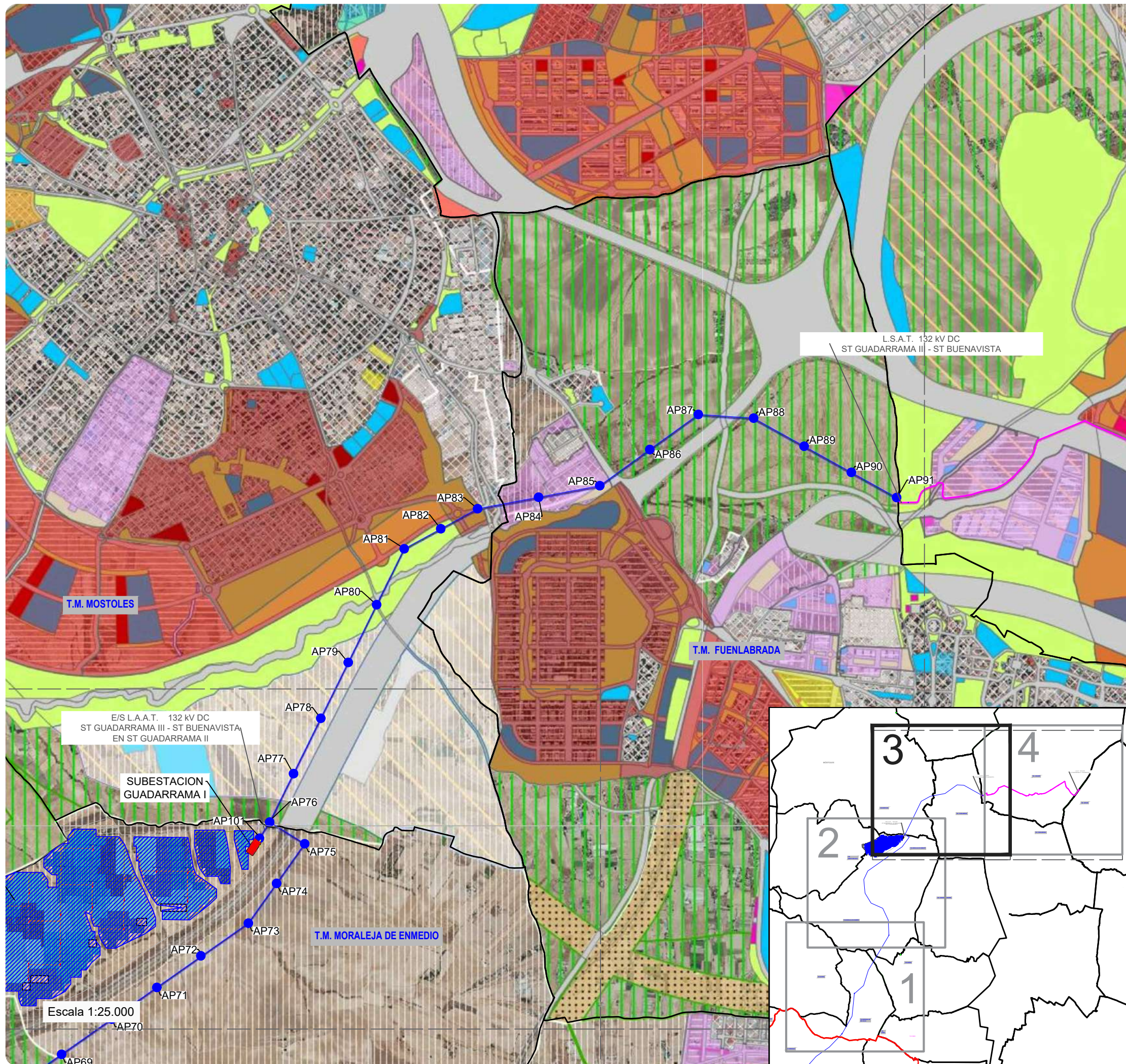
Natalia Chinchilla
Col. nº 12.282

SPATIAL CONCEPTS
C/Orense, 25 7ºB. 28020 Madrid
Av. de España 5-Portal 2, bajo B. 28224 Pozuelo de Alarcón. Madrid.

Proyecto | 2112
Fecha | sept. 2021
Escala | A-3 1:25.000

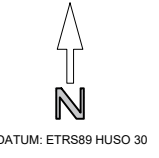
ARCHITECTS
www.spatialconcepts.eu
Telf +34 910 520 335





LEYENDA

- DELIMITACIONES TERRITORIALES**
 - Límite Autonómico
 - Límite Término Municipal
- NUEVA INFRAESTRUCTURA ELÉCTRICA**
 - Nueva Línea Eléctrica aérea
 - Nueva Línea Eléctrica subterránea
- AP133** Apoyos
- Subestación Eléctrica
- Planta Fotovoltaica
- PLANEAMIENTO VIGENTE (SIT CAM)**
- CLASIFICACIÓN**
 - Suelo Urbano Consolidado
 - Suelo Urbano No Consolidado
 - Suelo Urbanizable Sectorizado
 - Suelo Urbanizable No Sectorizado
 - Suelo No Urbanizable Protegido
 - Aplazado
- ÁMBITOS DE CALIFICACIÓN**
 - Residencial Multifamiliar / Unifamiliar
 - Industrial / Logístico
 - Terciario y Comercial
- Equipamiento / Deportiva
- Zonas Verdes y Espacios Libres
- Red viaria / Infraestructuras
- Servicios Urbanos



BASE CARTOGRÁFICA (SIT CAM)
 Altimetría (curvas cada 20 m)
 Imágenes de Satélite Sentinel y Ortofotos PNOA

PLANOS INFORMACIÓN

PLAN ESPECIAL DE INFRAESTRUCTURAS PLANTA FOTOVOLTAICA "GUADARRAMA" E INFRAESTRUCTURAS DE EVACUACIÓN DEL PROYECTO DE PLANTAS FOTOVOLTAICAS "BUENAVISTA"
 Serranillos del Valle - Griñón - Moraleja de Enmedio - Móstoles - Fuenlabrada - Leganés - Getafe

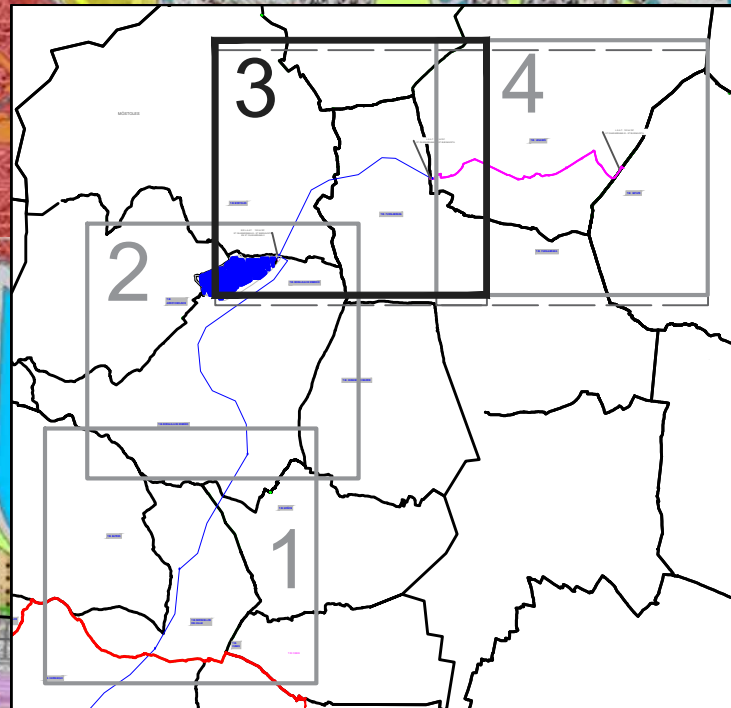
PROMOTOR **SOCIEDAD MITRA BETA SLU**

BORRADOR DE PLANEAMIENTO Y DOC. INICIO

Encuadre sobre Planeamiento vigente **13.3**

CEPSA
MITRA BETA SLU
 Fdo. Los Arquitectos

Proyecto | 2112
 Fecha | sept. 2021
 Escala | A-3 1:25.000
 Natalia Chinchilla
 Col. nº 12.282
SPATIAL CONCEPTS
 C/Orense, 25 7ºB. 28020 Madrid
 Av. de España 5-Portal 2, bajo B. 28224 Pozuelo de Alarcón. Madrid.
 www.spatialconcepts.eu
 Telf +34 910 520 335



Escala 1:25.000

T.M. MOSTOLES

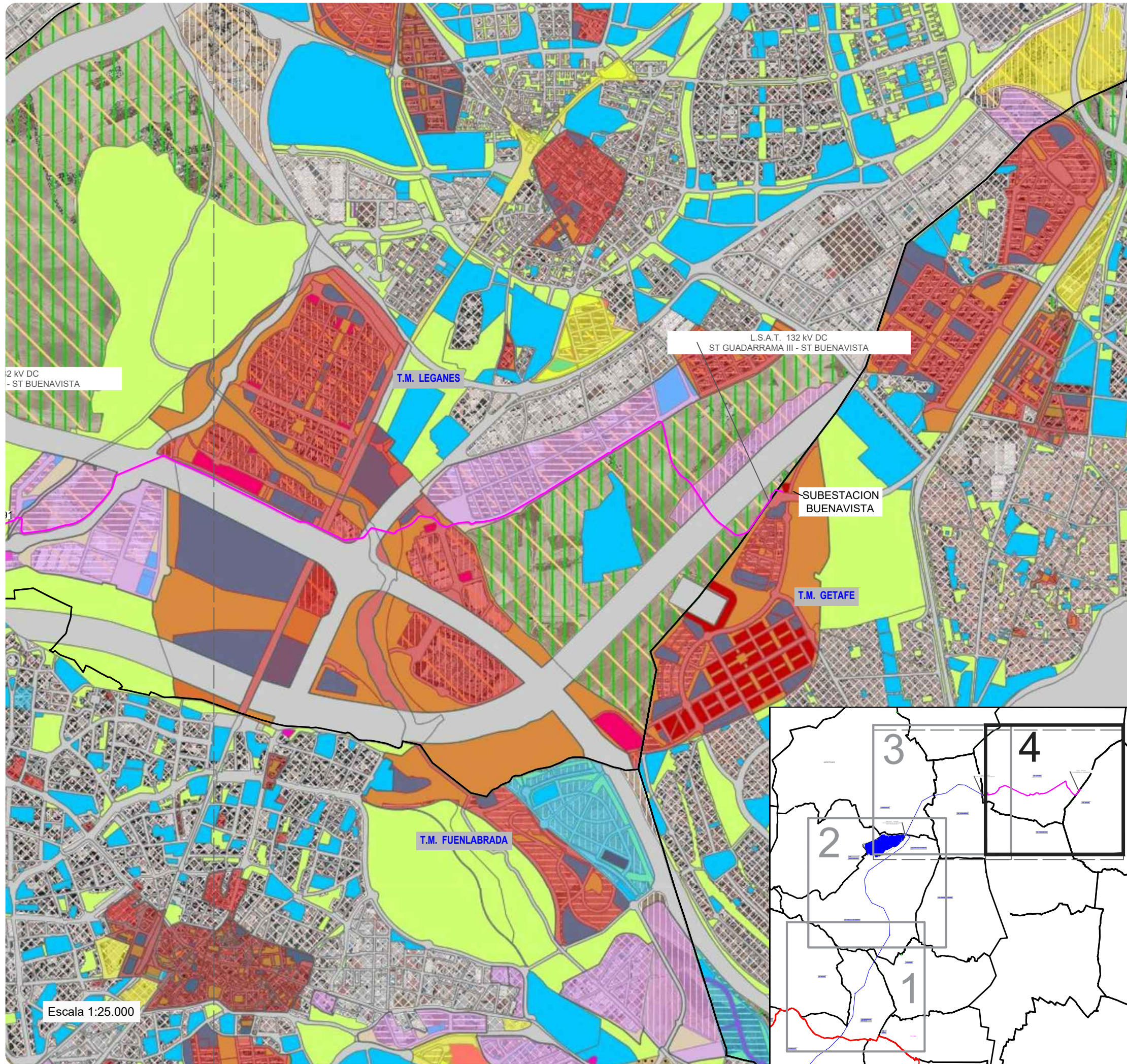
T.M. FUENLABRADA

T.M. MORALEJA DE ENMEDIO

E/S L.A.A.T. 132 kV DC
 ST GUADARRAMA III - ST BUENAVISTA
 EN ST GUADARRAMA II

SUBESTACION
 GUADARRAMA I

L.S.A.T. 132 kV DC
 ST GUADARRAMA III - ST BUENAVISTA



12 KV DC
- ST BUENAVISTA

T.M. LEGANES

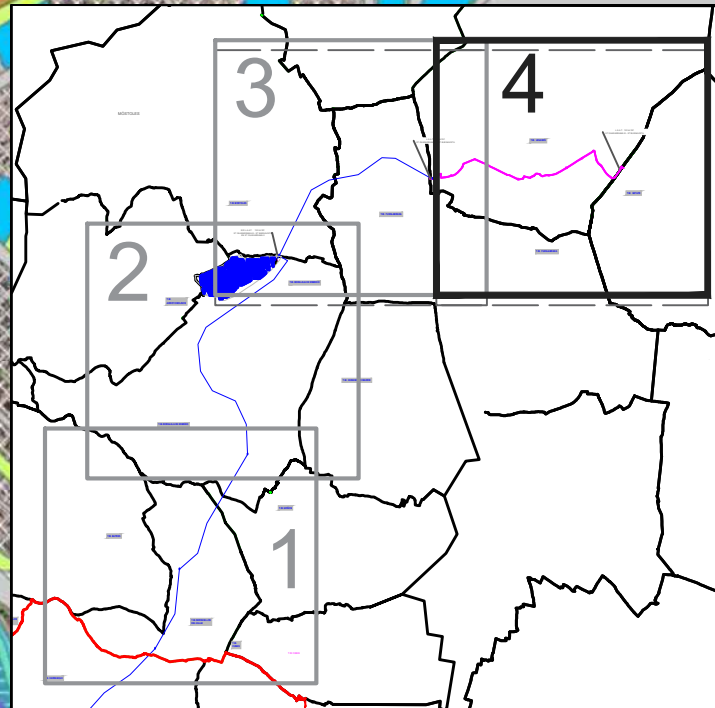
L.S.A.T. 132 KV DC
ST GUADARRAMA III - ST BUENAVISTA

SUBESTACION
BUENAVISTA

T.M. GETAFE

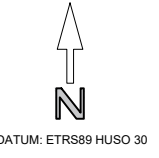
T.M. FUENLABRADA

Escala 1:25.000



LEYENDA

- DELIMITACIONES TERRITORIALES**
 - Límite Autonómico (Red dashed line)
 - Límite Término Municipal (Black solid line)



- NUEVA INFRAESTRUCTURA ELÉCTRICA**
 - Nueva Línea Eléctrica aérea (Blue line)
 - Nueva Línea Eléctrica subterránea (Magenta line)

- AP133 - Apoyos (Blue dot)
 - Subestación Eléctrica (Red square)
 - Planta Fotovoltaica (Blue hatched square)

PLANEAMIENTO VIGENTE (SIT CAM)

- CLASIFICACIÓN**
 - Suelo Urbano Consolidado (Cross-hatched)
 - Suelo Urbano No Consolidado (Diagonal lines)
 - Suelo Urbanizable Sectorizado (Vertical lines)
 - Suelo Urbanizable No Sectorizado (White)
 - Suelo No Urbanizable Protegido (Green vertical lines)
 - Aplazado (Orange diagonal lines)

- ÁMBITOS DE CALIFICACIÓN**
 - Residencial Multifamiliar / Unifamiliar (Orange)
 - Industrial / Logístico (Purple)
 - Terciario y Comercial (Yellow)

- Equipamiento / Deportiva (Blue)
 - Zonas Verdes y Espacios Libres (Light Green)
 - Red viaria / Infraestructuras (Grey)
 - Servicios Urbanos (Magenta)

BASE CARTOGRÁFICA (SIT CAM)
 - Altimetría (curvas cada 20 m)
 - Imágenes de Satélite Sentinel y Ortofotos PNOA

PLANOS INFORMACIÓN

PLAN ESPECIAL DE INFRAESTRUCTURAS PLANTA FOTOVOLTAICA "GUADARRAMA" E INFRAESTRUCTURAS DE EVACUACIÓN DEL PROYECTO DE PLANTAS FOTOVOLTAICAS "BUENAVISTA"

Serranillos del Valle - Griñón - Moraleja de Enmedio - Móstoles - Fuenlabrada - Leganés - Getafe

PROMOTOR: SOCIEDAD MITRA BETA SLU

BORRADOR DE PLANEAMIENTO Y DOC. INICIO

Encuadre sobre Planeamiento vigente

13.4



MITRA BETA SLU

Fdo. Los Arquitectos

Natalia Chinchilla

Col. nº 12.282

SPATIAL CONCEPTS

C/Orense, 25 7ºB. 28020 Madrid
 Av. de España 5-Portal 2, bajo B. 28224 Pozuelo de Alarcón. Madrid.

Proyecto | 2112

Fecha | sept. 2021

Escala | A-3 1:25.000



www.spatialconcepts.eu

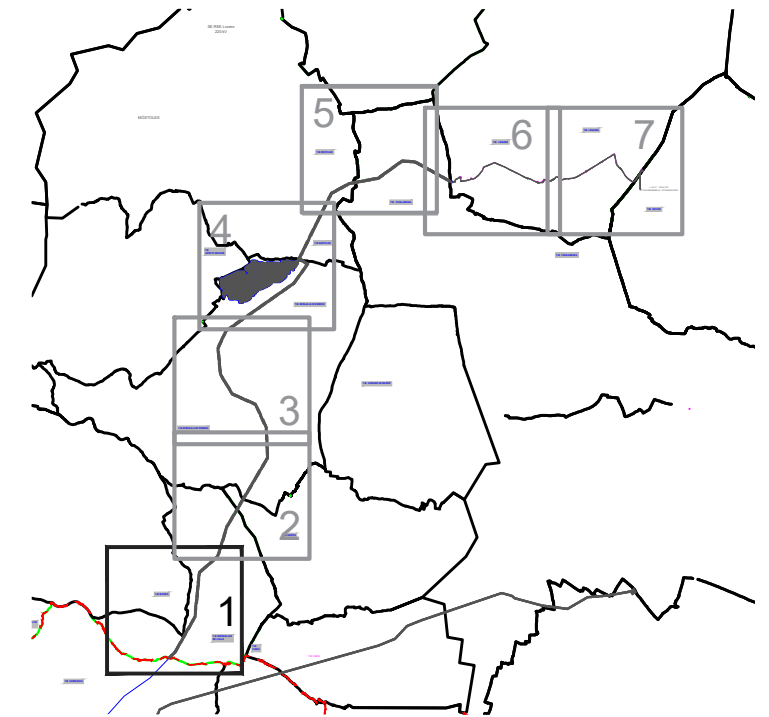
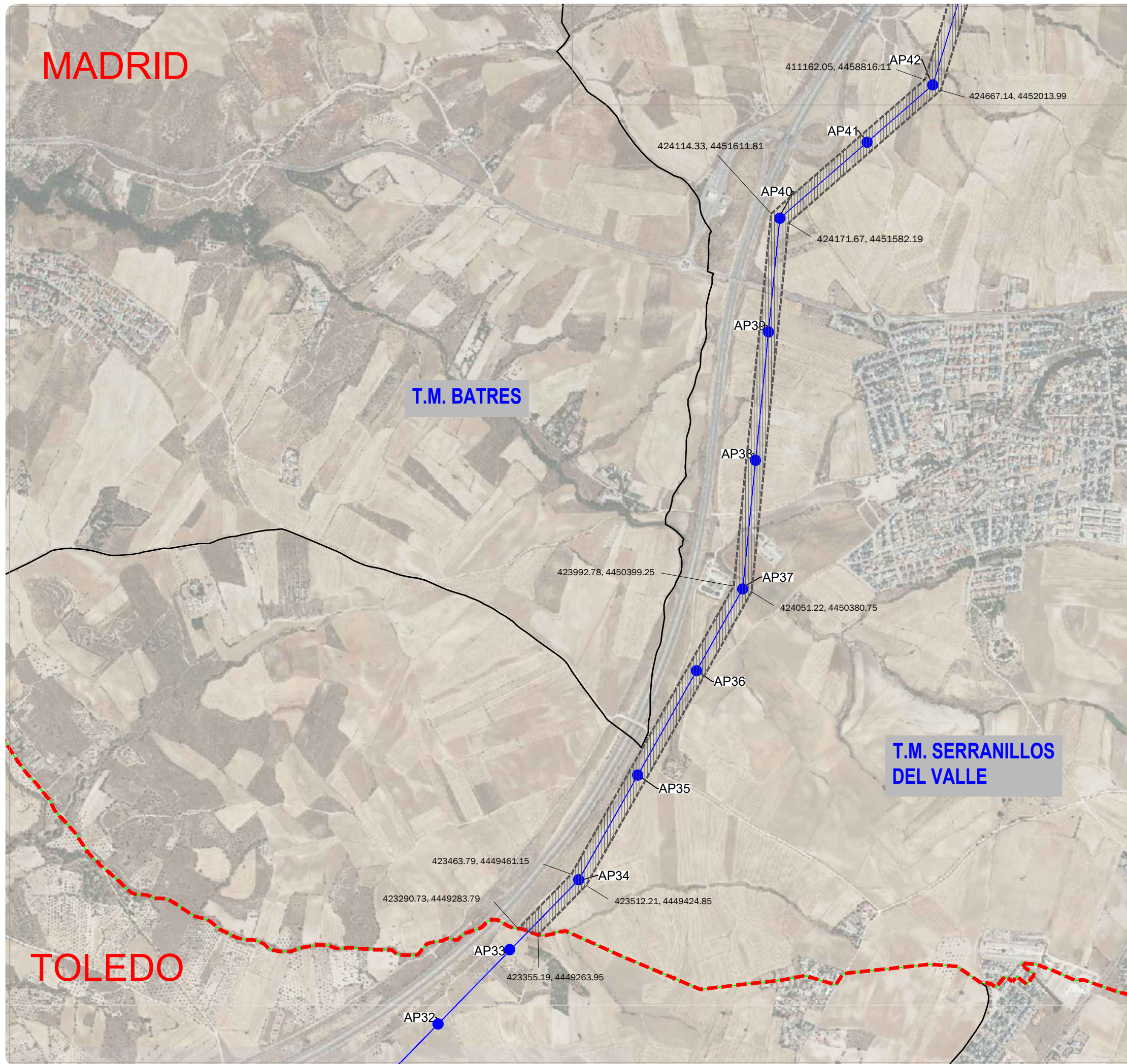
Tel +34 910 520 335

MADRID



T.M. BATRES

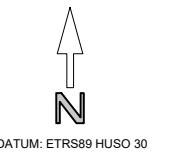
T.M. SERRANILLOS DEL VALLE

TOLEDO



LEYENDA

-  Ámbito Plan Especial
-  DELIMITACIONES TERRITORIALES
-  Límite Autonómico
-  Límite Término Municipal
-  NUEVA INFRAESTRUCTURA ELÉCTRICA
-  Línea Aérea 220kV
-  Línea Subterránea 220 kV
-  AP133 Apoyos
-  Subestación Eléctrica
-  Planta Fotovoltaica



PLANOS INFORMACIÓN

PLAN ESPECIAL DE INFRAESTRUCTURAS PLANTA FOTOVOLTAICA "GUADARRAMA" E INFRAESTRUCTURAS DE EVACUACIÓN DEL PROYECTO DE PLANTAS FOTOVOLTAICAS "BUENAVISTA"

Serranillos del Valle - Griñón - Moraleja de Enmedio - Móstoles - Fuenlabrada - Leganés - Getafe

PROMOTOR SOCIEDAD MITRA BETA SLU

BORRADOR DE PLANEAMIENTO Y DOC. INICIO

ÁMBITO PLAN ESPECIAL

14.1



MITRA BETA SLU

Fdo. Los Arquitectos

Natalia Chinchilla

Col. nº 12.282

SPATIAL CONCEPTS

C/Orense, 25 7ºB. 28020 Madrid

Av. de España 5-Portal 2, bajo B. 28224 Pozuelo de Alarcón. Madrid.

Proyecto 2112

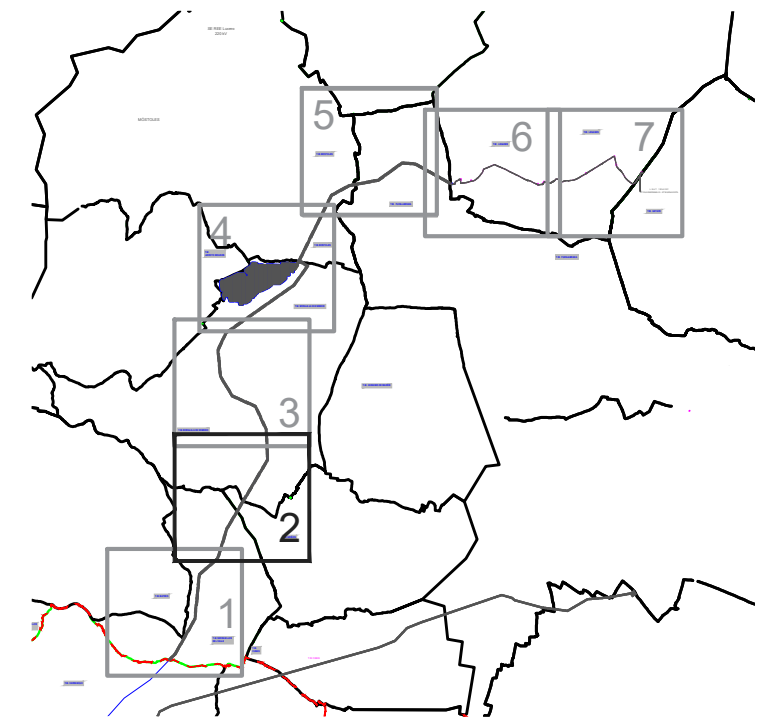
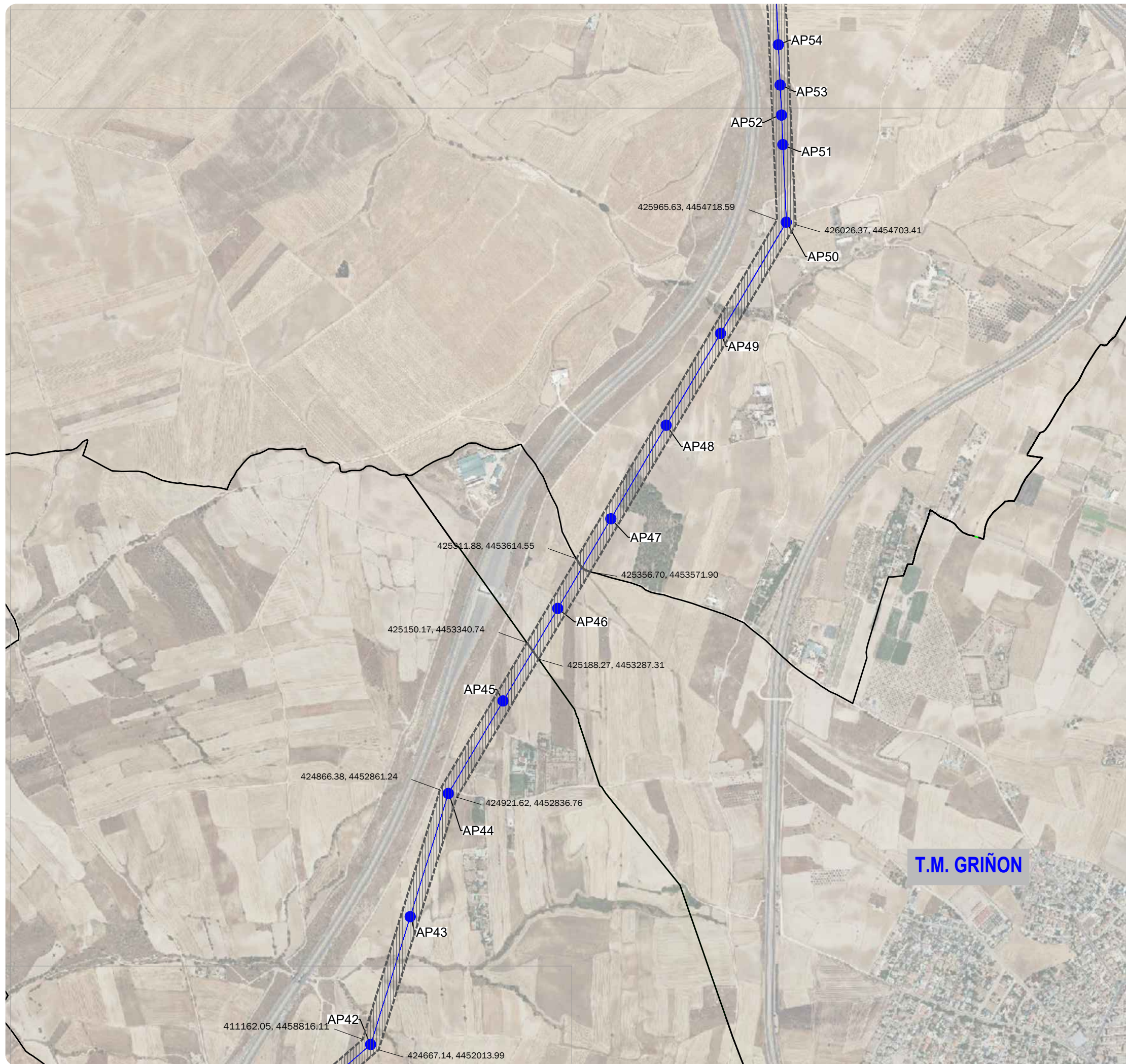
Fecha sept. 2021

Escala A-3 1:12.500



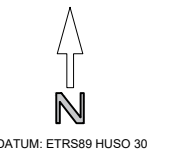
www.spatialconcepts.eu

Tel +34 910 520 335



LEYENDA

- Ámbito Plan Especial
- DELIMITACIONES TERRITORIALES
- Límite Autonómico
- Límite Término Municipal
- NUEVA INFRAESTRUCTURA ELÉCTRICA
- Línea Aérea 220kV
- Línea Subterránea 220 kV
- AP133 Apoyos
- Subestación Eléctrica
- Planta Fotovoltaica



PLANOS INFORMACIÓN

PLAN ESPECIAL DE INFRAESTRUCTURAS PLANTA FOTOVOLTAICA "GUADARRAMA" E INFRAESTRUCTURAS DE EVACUACIÓN DEL PROYECTO DE PLANTAS FOTOVOLTAICAS "BUENAVISTA"

Serranillos del Valle - Griñón - Moraleja de Enmedio - Móstoles - Fuenlabrada - Leganés - Getafe

PROMOTOR **SOCIEDAD MITRA BETA SLU**

BORRADOR DE PLANEAMIENTO Y DOC. INICIO

ÁMBITO PLAN ESPECIAL

14.2



MITRA BETA SLU

Fdo. Los Arquitectos

Natalia Chinchilla
Col. nº 12.282

SPATIAL CONCEPTS

C/Orense, 25 7ºB. 28020 Madrid
Av. de España 5-Portal 2, bajo B. 28224 Pozuelo de Alarcón. Madrid.

Proyecto | 2112

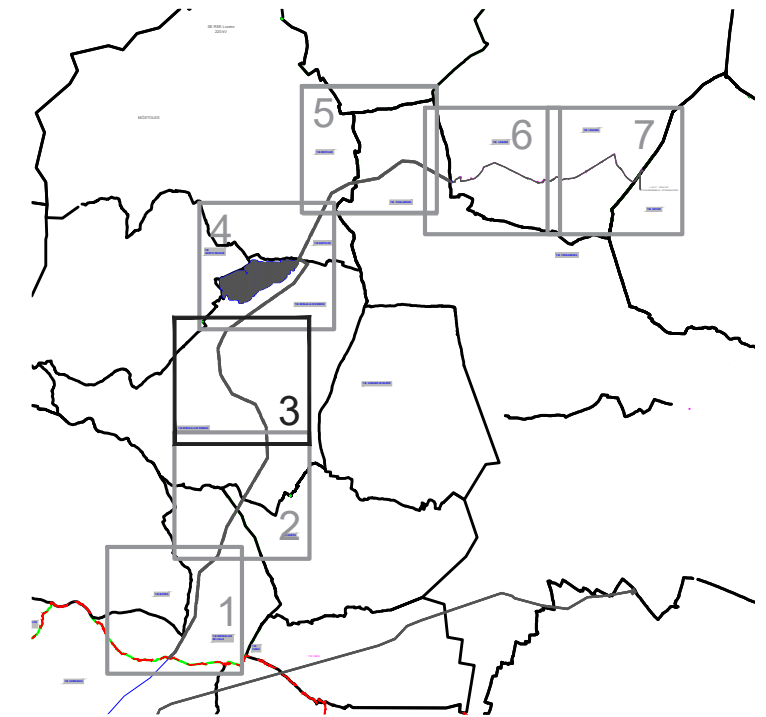
Fecha | sept. 2021

Escala | A-3 1:12.500













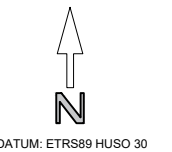
www.spatialconcepts.eu

Tel +34 910 520 335



LEYENDA

-  Ámbito Plan Especial
-  DELIMITACIONES TERRITORIALES
-  Límite Autonómico
-  Límite Término Municipal
-  NUEVA INFRAESTRUCTURA ELÉCTRICA
-  Línea Aérea 220kV
-  Línea Subterránea 220 kV
-  AP133 Apoyos
-  Subestación Eléctrica
-  Planta Fotovoltaica



PLANOS INFORMACIÓN

PLAN ESPECIAL DE INFRAESTRUCTURAS PLANTA FOTOVOLTAICA "GUADARRAMA" E INFRAESTRUCTURAS DE EVACUACIÓN DEL PROYECTO DE PLANTAS FOTOVOLTAICAS "BUENAVISTA"

Serranillos del Valle - Griñón - Moraleja de Enmedio - Móstoles - Fuenlabrada - Leganés - Getafe

PROMOTOR **SOCIEDAD MITRA BETA SLU**

BORRADOR DE PLANEAMIENTO Y DOC. INICIO

ÁMBITO PLAN ESPECIAL

14.3



MITRA BETA SLU

Fdo. Los Arquitectos

Natalia Chinchilla
Col. nº 12.282

SPATIAL CONCEPTS

C/Orense, 25 7ºB. 28020 Madrid
Av. de España 5-Portal 2, bajo B. 28224 Pozuelo de Alarcón, Madrid.

Proyecto | 2112

Fecha | sept. 2021

Escala | A-3 1:12.500



www.spatialconcepts.eu

Tel +34 910 520 335

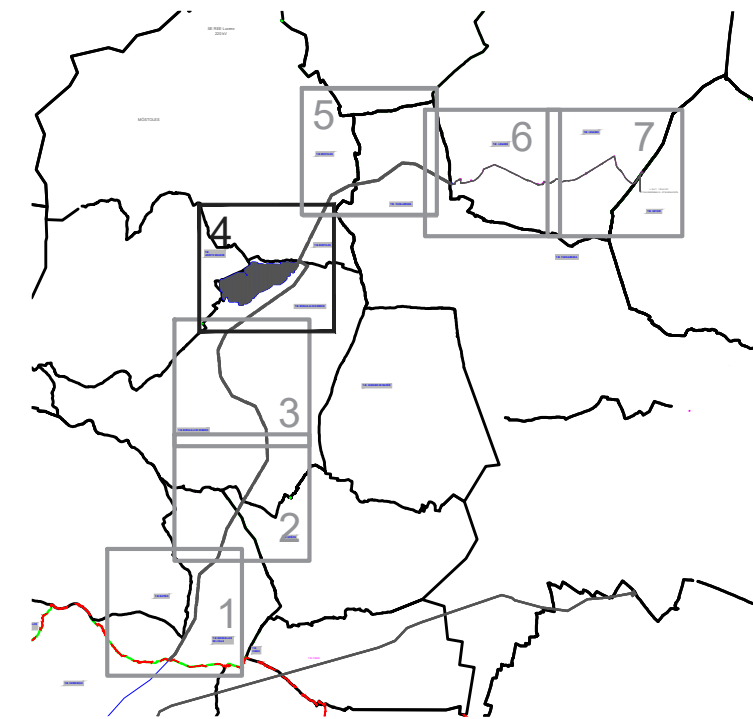
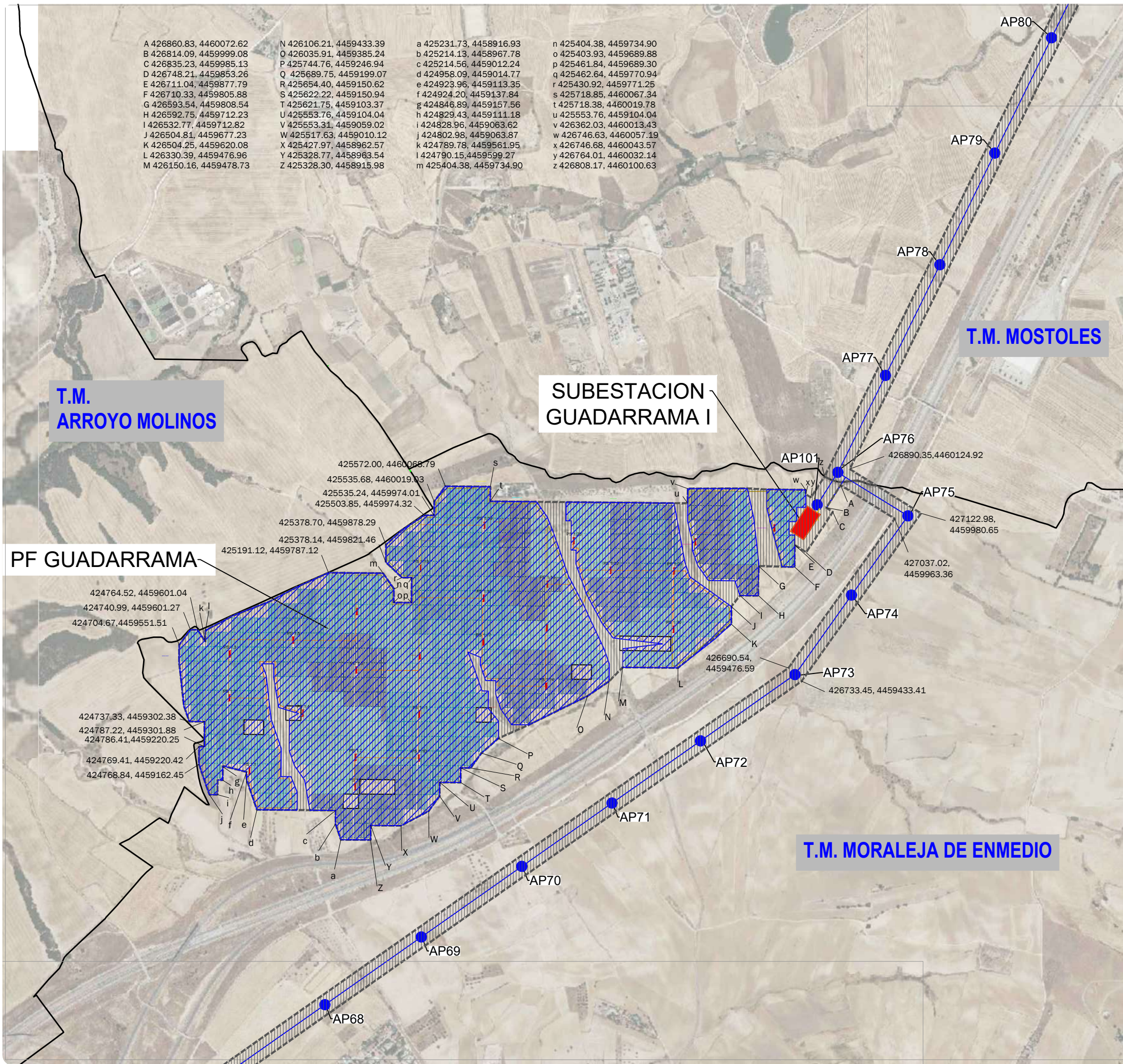
T.M. MORALEJA DE ENMEDIO

A 426860.83, 4460072.62
 B 426814.09, 4459999.08
 C 426835.23, 4459985.13
 D 426748.21, 4459853.26
 E 426711.04, 4459877.79
 F 426710.33, 4459805.88
 G 426593.54, 4459808.54
 H 426592.75, 4459712.23
 I 426532.77, 4459712.82
 J 426504.81, 4459677.23
 K 426504.25, 4459620.08
 L 426330.39, 4459476.96
 M 426150.16, 4459478.73

N 426106.21, 4459433.39
 O 426035.91, 4459385.24
 P 425744.76, 4459246.94
 Q 425689.75, 4459199.07
 R 425654.40, 4459150.62
 S 425622.22, 4459150.94
 T 425621.75, 4459103.37
 U 425553.76, 4459104.04
 V 425553.31, 4459059.02
 W 425517.63, 4459010.12
 X 425427.97, 4458962.57
 Y 425328.77, 4458963.54
 Z 425328.30, 4458915.98

a 425231.73, 4458916.93
 b 425214.13, 4458967.78
 c 425214.56, 4459012.24
 d 424958.09, 4459014.77
 e 424923.96, 4459113.35
 f 424924.20, 4459137.84
 g 424846.89, 4459157.56
 h 424829.43, 4459111.18
 i 424828.96, 4459063.62
 j 424802.98, 4459063.87
 k 424789.78, 4459561.95
 l 424790.15, 4459599.27
 m 425404.38, 4459734.90

n 425404.38, 4459734.90
 o 425403.93, 4459689.88
 p 425461.84, 4459689.30
 q 425462.64, 4459770.94
 r 425430.92, 4459771.25
 s 425718.85, 4460067.34
 t 425718.38, 4460019.78
 u 425553.76, 4459104.04
 v 426362.03, 4460013.43
 w 426746.63, 4460057.19
 x 426746.68, 4460043.57
 y 426764.01, 4460032.14
 z 426808.17, 4460100.63



T.M. ARROYO MOLINOS

SUBESTACION GUADARRAMA I

T.M. MOSTOLES

PF GUADARRAMA

T.M. MORALEJA DE ENMEDIO

LEYENDA

- Ámbito Plan Especial
- DELIMITACIONES TERRITORIALES
- Límite Autonómico
- Límite Término Municipal
- NUEVA INFRAESTRUCTURA ELÉCTRICA
- Línea Aérea 220kV
- Línea Subterránea 220 kV
- AP133 Apoyos
- Subestación Eléctrica
- Planta Fotovoltaica



PLANOS INFORMACIÓN

PLAN ESPECIAL DE INFRAESTRUCTURAS PLANTA FOTOVOLTAICA "GUADARRAMA" E INFRAESTRUCTURAS DE EVACUACIÓN DEL PROYECTO DE PLANTAS FOTOVOLTAICAS "BUENAVISTA"

Serranillos del Valle - Griñón - Moraleja de Enmedio - Móstoles - Fuenlabrada - Leganés - Getafe

PROMOTOR: SOCIEDAD MITRA BETA SLU

BORRADOR DE PLANEAMIENTO Y DOC. INICIO

ÁMBITO PLAN ESPECIAL **14.4**

Proyecto	2112
Fecha	sept. 2021
Escala	A-3 1:12.500

Fdo. Los Arquitectos

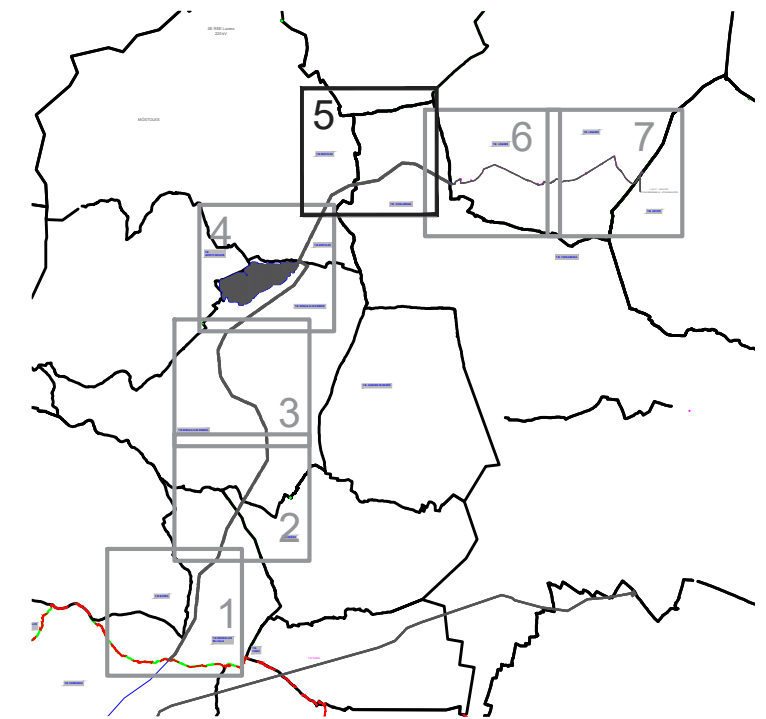
CEPSA

MITRA BETA SLU











Natalia Chinchilla
 Col. nº 12.282

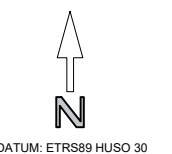
SPATIAL CONCEPTS
 C/Orense, 25 7ºB. 28020 Madrid
 Av. de España 5-Portal 2, bajo B. 28224 Pozuelo de Alarcón. Madrid.

SC ARCHITECTS
 www.spatialconcepts.eu
 Telf +34 910 520 335



LEYENDA

-  Ámbito Plan Especial
-  DELIMITACIONES TERRITORIALES
-  Límite Autonómico
-  Límite Término Municipal
-  NUEVA INFRAESTRUCTURA ELÉCTRICA
-  Línea Aérea 220kV
-  Línea Subterránea 220 kV
-  AP133 Apoyos
-  Subestación Eléctrica
-  Planta Fotovoltaica



PLANOS INFORMACIÓN

PLAN ESPECIAL DE INFRAESTRUCTURAS PLANTA FOTOVOLTAICA "GUADARRAMA" E INFRAESTRUCTURAS DE EVACUACIÓN DEL PROYECTO DE PLANTAS FOTOVOLTAICAS "BUENAVISTA"

Serranillos del Valle - Griñón - Moraleja de Enmedio - Móstoles - Fuenlabrada - Leganés - Getafe

PROMOTOR **SOCIEDAD MITRA BETA SLU**

BORRADOR DE PLANEAMIENTO Y DOC. INICIO

ÁMBITO PLAN ESPECIAL

14.5



MITRA BETA SLU

Fdo. Los Arquitectos

Natalia Chinchilla
Col. nº 12.282

SPATIAL CONCEPTS

C/Orense, 25 7ºB. 28020 Madrid
Av. de España 5-Portal 2, bajo B. 28224 Pozuelo de Alarcón. Madrid.

Proyecto | 2112

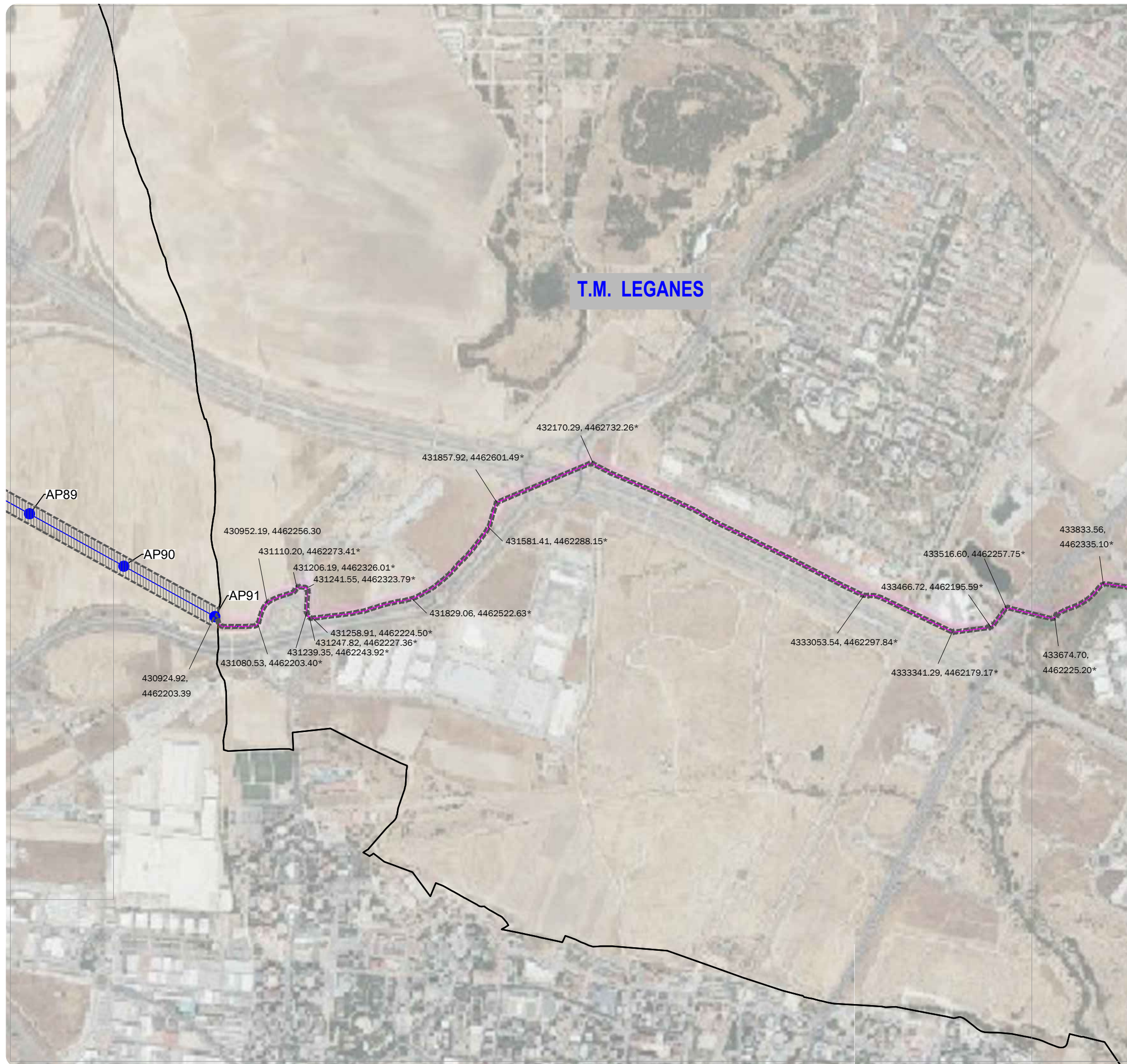
Fecha | sept. 2021

Escala | A-3 1:12.500

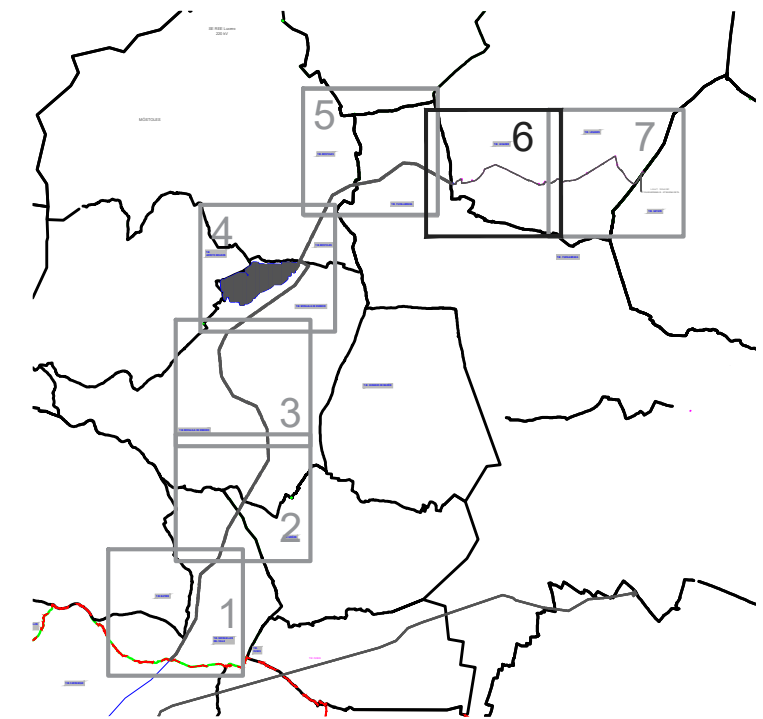


www.spatialconcepts.eu











Tel +34 910 520 335

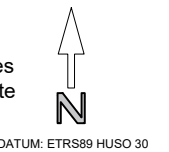


T.M. LEGANES



LEYENDA

-  Ámbito Plan Especial
-  DELIMITACIONES TERRITORIALES
-  Límite Autonómico
-  Límite Término Municipal
-  NUEVA INFRAESTRUCTURA ELÉCTRICA
-  Línea Aérea 220kV
-  Línea Subterránea 220 kV
-  AP133 Apoyos
-  Subestación Eléctrica
-  Planta Fotovoltaica
- * Coordenadas geográficas de los vértices de la línea (límite del ámbito equidistante 5m a cada lado)



PLANOS INFORMACIÓN

PLAN ESPECIAL DE INFRAESTRUCTURAS PLANTA FOTOVOLTAICA "GUADARRAMA" E INFRAESTRUCTURAS DE EVACUACIÓN DEL PROYECTO DE PLANTAS FOTOVOLTAICAS "BUENAVISTA"

Serranillos del Valle - Griñón - Moraleja de Enmedio - Móstoles - Fuenlabrada - Leganés - Getafe

PROMOTOR **SOCIEDAD MITRA BETA SLU**

BORRADOR DE PLANEAMIENTO Y DOC. INICIO

ÁMBITO PLAN ESPECIAL

14.6



MITRA BETA SLU

Fdo. Los Arquitectos

Natalia Chinchilla
Col. nº 12.282

SPATIAL CONCEPTS

C/Orense, 25 7ºB. 28020 Madrid
Av. de España 5-Portal 2, bajo B. 28224 Pozuelo de Alarcón. Madrid.

Proyecto | 2112

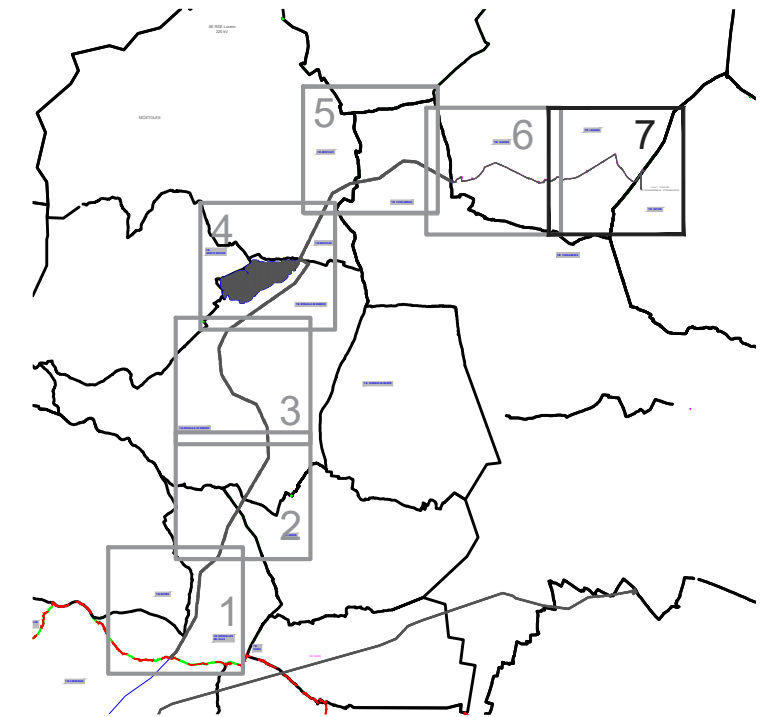
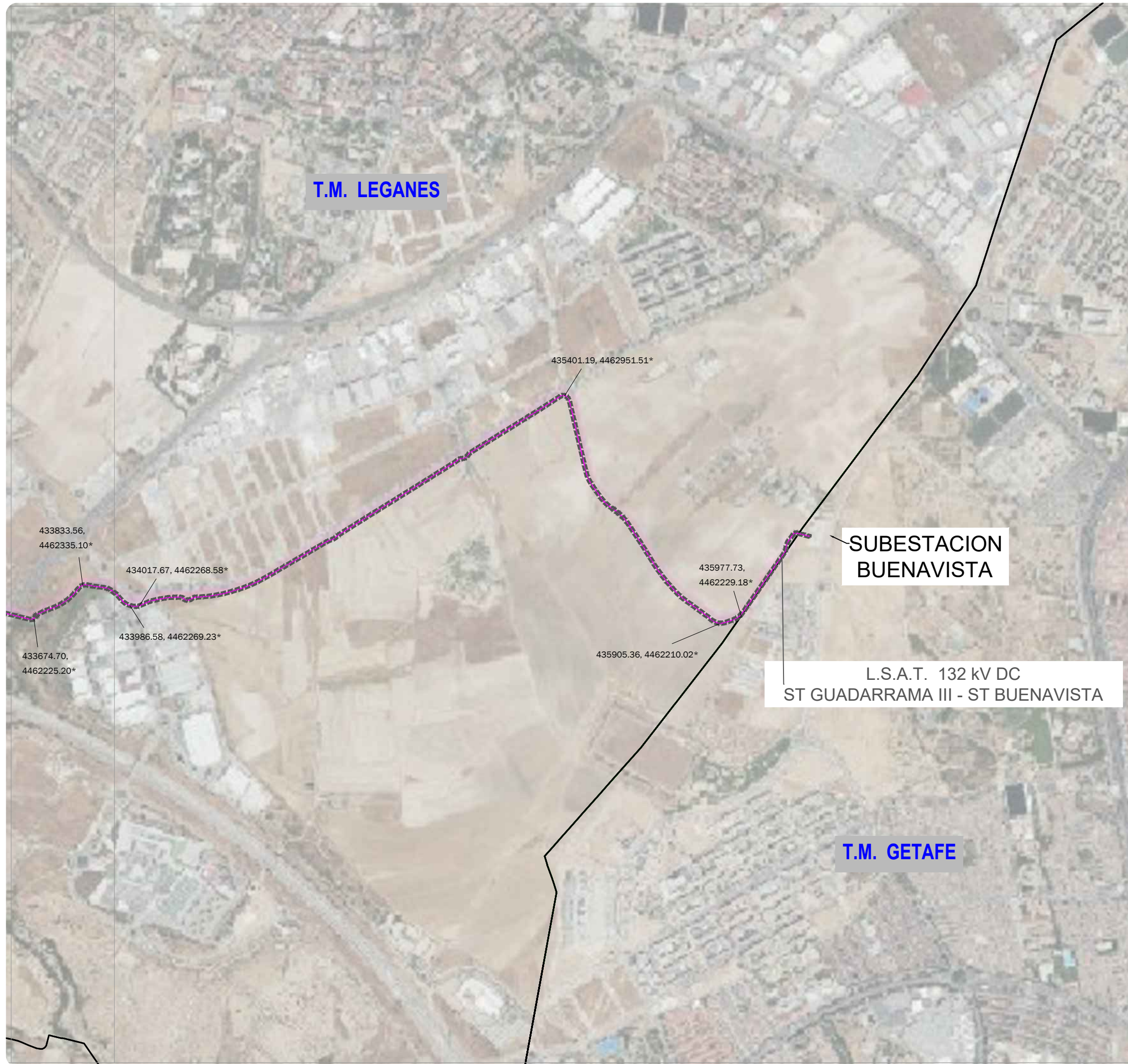
Fecha | sept. 2021

Escala | A-3 1:12.500











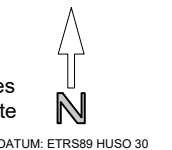
www.spatialconcepts.eu

Tel# +34 910 520 335



LEYENDA

-  Ámbito Plan Especial
- DELIMITACIONES TERRITORIALES**
-  Límite Autonómico
-  Límite Término Municipal
- NUEVA INFRAESTRUCTURA ELÉCTRICA**
-  Línea Aérea 220kV
-  Línea Subterránea 220 kV
-  AP133 Apoyos
-  Subestación Eléctrica
-  Planta Fotovoltaica
- * Coordenadas geográficas de los vértices de la línea (límite del ámbito equidistante 5m a cada lado)



PLANOS INFORMACIÓN

PLAN ESPECIAL DE INFRAESTRUCTURAS PLANTA FOTOVOLTAICA "GUADARRAMA" E INFRAESTRUCTURAS DE EVACUACIÓN DEL PROYECTO DE PLANTAS FOTOVOLTAICAS "BUENAVISTA"

Serranillos del Valle - Griñón - Moraleja de Enmedio - Móstoles - Fuenlabrada - Leganés - Getafe

PROMOTOR **SOCIEDAD MITRA BETA SLU**


BORRADOR DE PLANEAMIENTO Y DOC. INICIO

ÁMBITO PLAN ESPECIAL	14.7
-----------------------------	-------------

	Proyecto	2112
MITRA BETA SLU	Fecha	sept. 2021
Fdo. Los Arquitectos	Escala	A-3 1:12.500

Natalia Chinchilla
Col. nº 12.282

SPATIAL CONCEPTS
C/Orense, 25 7ºB. 28020 Madrid
Av. de España 5-Portal 2, bajo B. 28224 Pozuelo de Alarcón. Madrid.



www.spatialconcepts.eu
Telf +34 910 520 335