

**CONSEJERÍA DE MEDIO AMBIENTE,  
VIVIENDA Y AGRICULTURA  
DIRECCIÓN GENERAL DE AGRICULTURA,  
GANADERÍA Y ALIMENTACIÓN**

**Subdirección General de Política Agraria y Desarrollo Rural**

**Área de Desarrollo Rural -**

**AMOJONAMIENTO DE LAS FINCAS DE  
REEMPLAZO DE CONCENTRACIÓN  
PARCELARIA DE LA ZONA REGABLE  
DE “LA POVEDA” DEL TÉRMINO  
MUNICIPAL DE FUENTIDUEÑA DE TAJO  
(MADRID)**





Comunidad  
de Madrid



UNIÓN EUROPEA  
Fondo Europeo Agrícola  
de Desarrollo Rural  
Europa invierte en las zonas rurales

Subdirección General de Política Agraria y Desarrollo Rural  
Área de Desarrollo Rural

## **INDICE**

**1.- MEMORIA**

**2.- RESEÑA VÉRTICE GEODÉSICO UTILIZADO**

**3.- MATERIAL UTILIZADO**

**4.- COORDENADAS UTM DE LOS MOJONES**

**5.- FICHAS INDIVIDUALES DE CADA NUEVA FINCA**

**6.- ARCHIVO INFORMÁTICO**

**7.- PLANOS**

## 1.- MEMORIA

### 1.1.- Objeto del trabajo.

Este trabajo tiene como finalidad la identificación sobre el terreno de las fincas realizadas como consecuencia de la Concentración Parcelaria de la zona regable de “La Poveda” del término municipal de Fuentidueña de Tajo (Madrid).

### 1.2.- Metodología.

Para la ejecución del trabajo se han realizado los siguientes pasos:

- Sobre los Planos del Acuerdo de Concentración Parcelaria, y una vez incorporados los cambios originados por las alegaciones aceptadas en la exposición pública del mismo o los recursos posteriores, se han obtenido las coordenadas UTM de los distintos puntos de separación de las fincas de la Concentración y/o los puntos más significativos.
- Dichas coordenadas han sido restituidas en campo, mediante GPS, colocando en cada punto una primera estaquilla de identificación.
- Sobre cada estaquilla se ha colocado un mojón de hormigón, tipo concentración, quedando estos enterrados una profundidad de 15 centímetros.
- Sobre cada mojón, tanto tipo concentración como tipo Vía Pecuaria, se ha rotulado el número identificativo del mismo.
- Los números de mojón figuran en los planos que acompañan el presente trabajo.

### 1.3.- Medios técnicos utilizados.

Para los *trabajos topográficos* se han utilizado dos receptores GNSS Topcon Hiper Pro de doble frecuencia y capacidad para recibir señales tanto GPS como GLONASS.

*Precisiones avaladas por el fabricante:*

Estático:	3 mm + 0,5 partes por millón (horizontal), 5 mm + 0,5 partes por millón (vertical)
RTK/Cinemático:	10 mm + 1 partes por millón (horizontal) 15 mm + 1 partes por millón (vertical)

*Seguimiento:*

Tracking: Sistema Co-Op Tracking Topcon

Señales GPS/GLONASS L1/L2 C/A y Código P y Portadora  
WAAS/EGNOS

Canales: 40

1ª Posición en frío: <60 segundos

1ª Posición en caliente: <10 segundos

Readquisición: <1 segundo

#### 1.4.- Procedimiento.

Para georreferenciar el replanteo se recurrió al apoyo de la Red de Estaciones GNSS del I.G.N. y, más concretamente, a una solución ponderada por el conjunto de la red (VRS3).

Se trabajó con dos receptores, en base a la operativa que se describe a continuación.

##### *a) Establecimiento y configuración del receptor base*

- Para cada jornada de trabajo se establece una ruta de replanteo.
- En cada una de ellas, se elige un lugar adecuado para que el receptor a usar como base pueda cubrir sin problema la zona de operación.
- Una vez posicionado físicamente el receptor se inicializa como “móvil” y se conecta a la red de estaciones GNSS del I.G.N. para obtener una posición RTK centimétrica. Esta posición se habrá de comprobar posteriormente, antes del inicio de la ruta de replanteo, utilizando un par de puntos conocidos.
- Por último, se reinicializa el receptor y se configura este, finalmente, como base, especificando como punto de estación el obtenido anteriormente gracias a la red I.G.N.

##### *b) Configuración del receptor móvil, comprobaciones y replanteo*

- Se inicializa el segundo receptor y se configura como “móvil”.
- Una vez que este empieza a recibir datos desde el receptor base y, finalmente, es capaz de calcular posiciones con la precisión centimétrica necesaria para la operativa, se procede a comprobar la bondad de las georreferencias a partir de un par de puntos conocidos.



-Hecha esta comprobación satisfactoriamente, se procede al replanteo de los puntos en la ruta establecida.

El resultado final de los trabajos de replanteo fue la identificación de un total de 516 puntos, quedando plasmados físicamente sobre el terreno por medio de su correspondiente mojón, debidamente rotulados con el número identificativo que figura en los planos que se acompañan.

Los 516 mojones colocados se reparten así:

- 9 mojones tipo vía pecuaria,
- 50 mojones de concentración para delimitar las bandas de riego, y
- 457 mojones de concentración delimitadores de nuevas fincas de reemplazo.

Para realizar las comprobaciones de rigor, se utilizó como punto de referencia inicial el vértice conocido como "CASTILLO" (coordenadas UTM ED50 X: 485599,395 m., Y: 4441348,699 m. y Z: 632,679 m. -BP-) situado en las inmediaciones de la zona de trabajo.

### 1.5.- Cronología.

El trabajo se ejecutó durante noviembre de 2021.

Madrid, diciembre de 2021

Por Gihemar, S.A.,

El Responsable de equipo,  
Firmado por CANO SANZ ANGEL -  
el día 21/12/2021 con un  
certificado emitido por AC FNMT  
Usuarios

Fdo.: Ángel Cano Sanz

Vº Bº.:  
La Directora del Servicio,

Vº.Bº.:  
El Jefe del Área de Desarrollo Rural,

Fdo.: Eva Guerrero Castells

Fdo.: Roberto Subirá Lobera

Subdirección General de Política Agraria y Desarrollo Rural  
Área de Desarrollo Rural

## 2.- RESEÑA VÉRTICE GEODÉSICO UTILIZADO

### Reseña Vértice Geodésico

1-nov-2021

Número.....: **60707**  
Nombre.....: **Castillo**  
Municipios: **Fuentidueña de Tajo**  
Provincias: **Madrid**  
Fecha de Construcción.....: 27 de noviembre de 1993  
Pilar sin centrado forzado.: 1,20 m de alto, 0,30 m de diámetro.  
Último cuerpo.....: 1,00 m de alto, 1,00 m de ancho.  
Total cuerpos.....: 1 de 1,00 m de alto.

— Coordenadas Geográficas: —

Sistema de Ref.:	ED 50	ETRS89
Longitud.....:	- 3° 10' 03,7664"	- 3° 10' 08,42483" ±0.002 m
Latitud.....:	40° 07' 24,6762"	40° 07' 20,39500" ±0.002 m
Alt. Elipsoidal...:		684,300 m ±0.014 (BP)
Compensación.:		01 de noviembre de 2009 Elipse de error al 95% de confianza.

— Coordenadas UTM. Huso 30 : —

Sistema de Ref.:	ED 50	ETRS89
X.....:	485709,26 m	485599,395 m
Y.....:	4441556,77 m	4441348,699 m
Factor escala.....:	0,999602514	0,999602553
Convergencia...:	- 0° 06' 29"	- 0° 06' 32"
Altitud sobre el nivel medio del mar:		632,679 m. (BP)

— Situación: —

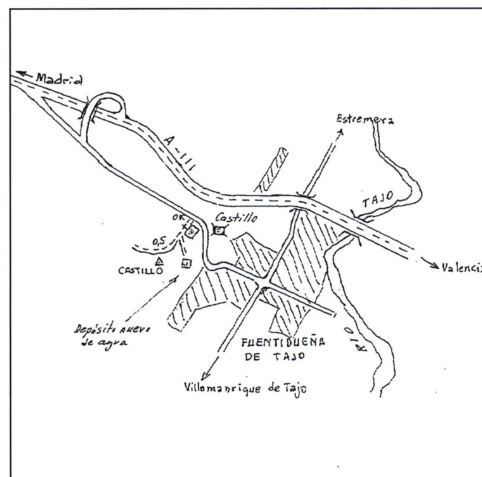

Situado al O. de los restos del castillo de Fuentidueña de Tajo, en terreno de erial.

— Acceso: —

Desde Fuentidueña de Tajo se sale por el tramo antiguo de la N-III, en dirección Madrid. Al llegar al cementerio, se entra a la izquierda por el camino que pasa por delante, a los 100 m. se deja a la izquierda el camino al nuevo depósito de agua y a los 500 m. se deja el vehículo. La señal está a la izquierda a pocos metros.

— Horizonte GPS: —

Despejado



— Observaciones: —

Coordenadas NO procedentes de Bloque de Compensación.  
Vértice observado con GPS.

Informe del estado del Vértice: <http://ftp.geodesia.ign.es/utilidades/InfoRG.pdf>

CF: Centrado Forzado. CP: Cabeza Pilar. BP: Base Pilar. CN: Clavo Nivelado. CS: Clavo Sueto.  
@ anulado, © no pertenece a bloque de compensación, ® recreado, reparado o reconstruido.

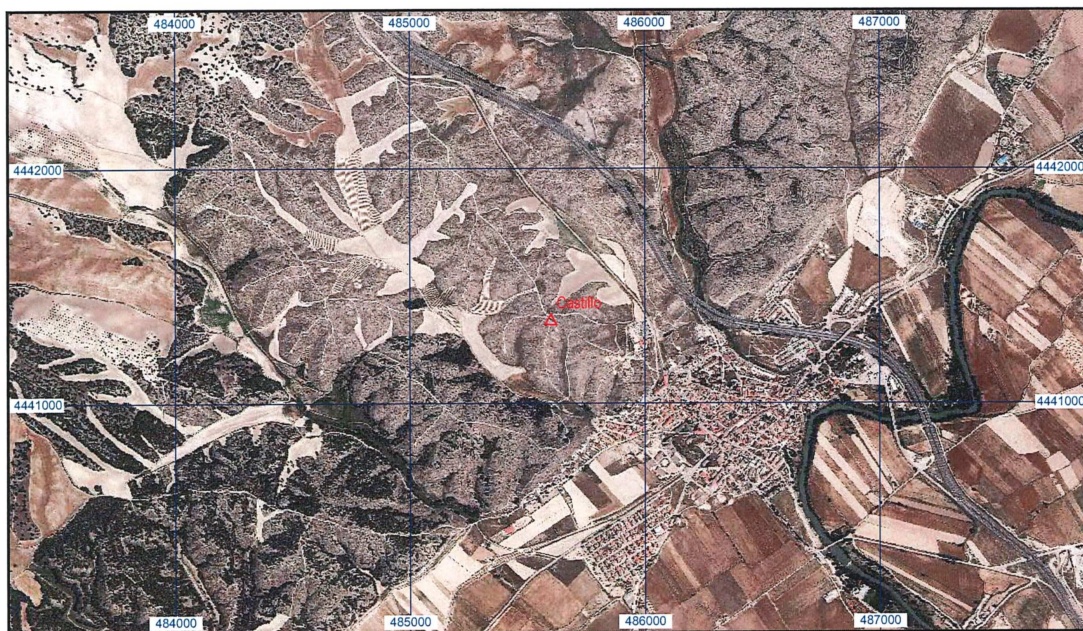
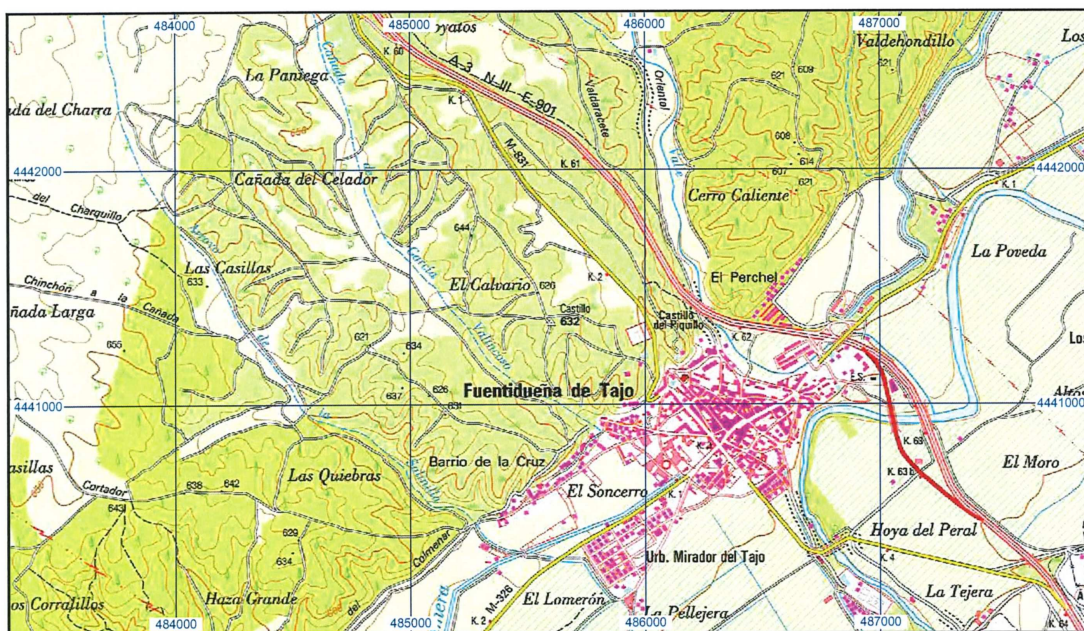
Cartografía de situación

1-nov-2021

Escala 1:25.000

060707 Castillo

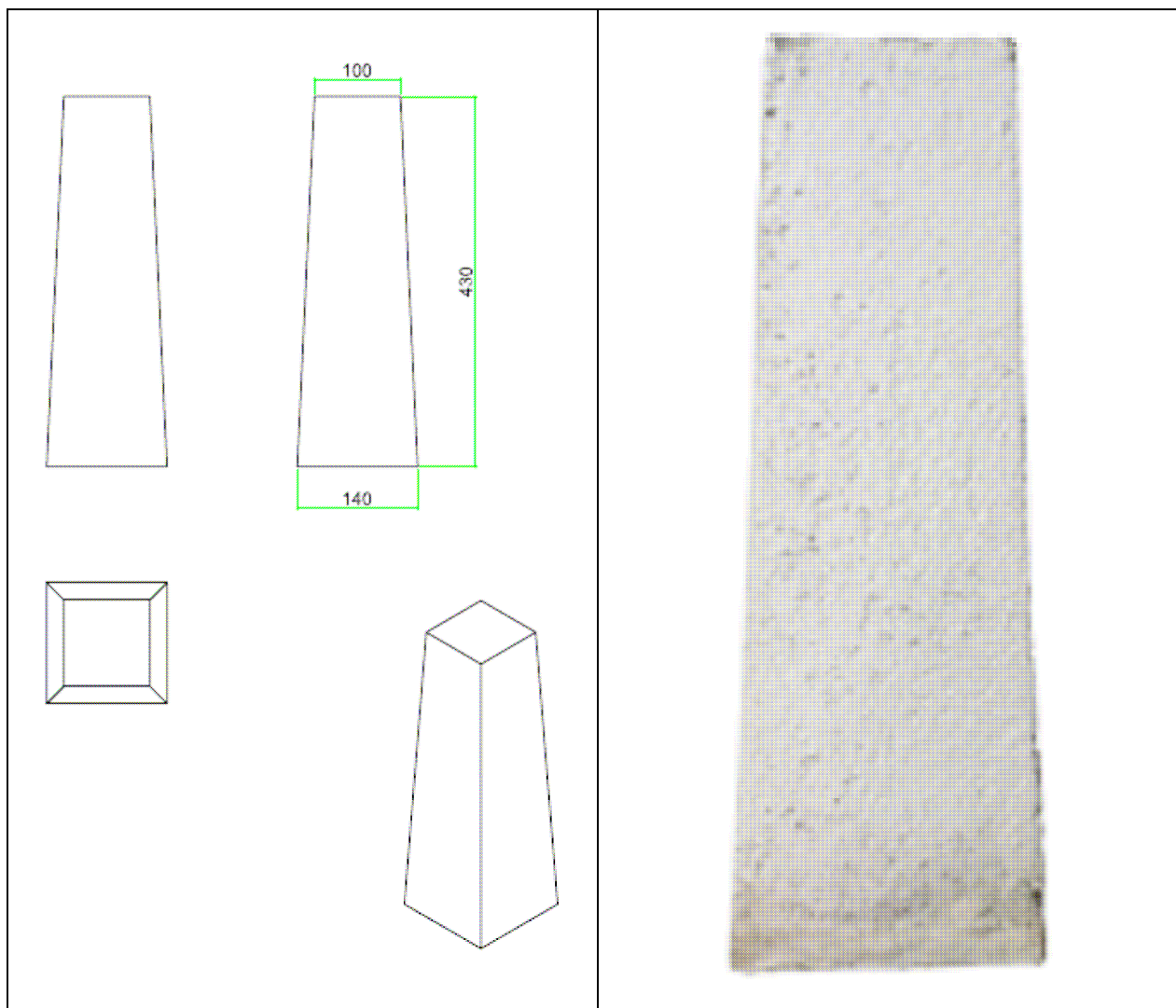
Coordenadas ETRS89. Huso 30



Subdirección General de Política Agraria y Desarrollo Rural  
Área de Desarrollo Rural

### 3.- MATERIAL UTILIZADO

Para el amojonamiento de las nuevas fincas de reemplazo y puntos singulares, se ha utilizado el mojón tipo concentración:



Descripción: Mojón parcelario troncopiramidal, pintado en blanco, sobre el que se rotulará el número que le corresponda.

Clasificación: Elemento no estructural.

Material: Hormigón HM-40/S16/Ila

Armado: No

Dimensiones: 140x100x430

Peso: 15 kg

Quedando colocados como se muestra en las siguientes imágenes:

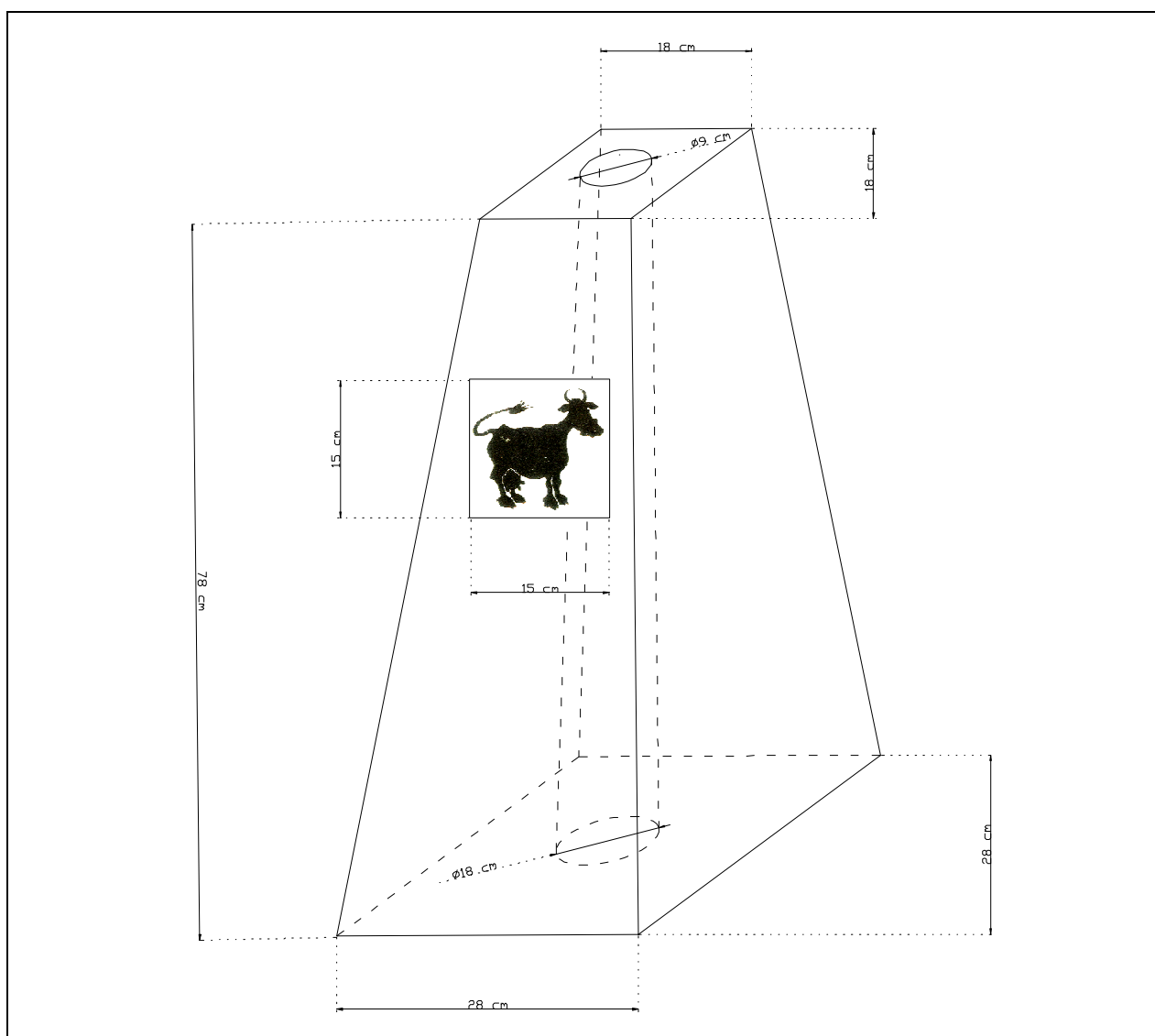


Subdirección General de Política Agraria y Desarrollo Rural  
Área de Desarrollo Rural



Subdirección General de Política Agraria y Desarrollo Rural  
Área de Desarrollo Rural

Para el amojonamiento de las nuevas fincas de reemplazo, cuando son colindantes con el dominio público pecuario, se ha utilizado el mojón tipo vía pecuaria:



Descripción: Mojón tipo Vía Pecuaria, troncopiramidal, con incrustación en una de sus caras de azulejo blanco de 15x15 cm, serigrafiado con el logo institucional de Vías Pecuarias. Llevará rotulado el número que le corresponda en la cara opuesta.

Clasificación: Elemento no estructural.

Material: Hormigón HM-40/S16/IIa

Armado: No

Dimensiones: 280x180x780

Peso: 75 kg

Quedando colocados como se muestra en las siguientes imágenes:

Subdirección General de Política Agraria y Desarrollo Rural  
Área de Desarrollo Rural



Subdirección General de Política Agraria y Desarrollo Rural  
Área de Desarrollo Rural



Subdirección General de Política Agraria y Desarrollo Rural  
Área de Desarrollo Rural

#### 4.- COORDENADAS UTM HUSO 30 DE LOS MOJONES DELIMITADORES DE LAS NUEVAS FINCAS DE REEMPLAZO

A continuación se enumeran los mojones colocados, indicando para cada uno de ellos sus coordenadas UTM Huso 30 (en el Sistema de Referencia ETRS89) y su tipo (concentración o vía pecuaria). Su situación se indica en los planos que acompañan el presente trabajo.

Nº MOJÓN	TIPO	COORDENADA X	COORDENADA Y
1	Concentración	487959.80	4441676.97
2	Concentración	487941.23	4441687.84
3	Concentración	487947.69	4441502.48
4	Concentración	487874.46	4441563.60
5	Concentración	487898.83	4441718.70
6	Concentración	487854.33	4441658.85
7	Concentración	487874.48	4441723.67
8	Concentración	487847.05	4441728.94
9	Concentración	487816.67	4441739.24
10	Concentración	487775.49	4441749.27
11	Concentración	487860.49	4441679.41
12	Concentración	487771.36	4441749.94
13	Concentración	487770.42	4441745.69
14	Concentración	487756.60	4441752.10
15	Concentración	487699.38	4441770.67
16	Concentración	487696.34	4441774.66
17	Concentración	487697.53	4441791.19
18	Concentración	487687.48	4441802.07
19	Concentración	487674.84	4441809.56
20	Concentración	487665.40	4441812.32
21	Concentración	487652.06	4441812.80
22	Concentración	487626.05	4441815.67
23	Concentración	487578.93	4441830.70
24	Concentración	487558.97	4441839.91
25	Concentración	487552.81	4441840.46
26	Concentración	487550.69	4441838.74
27	Concentración	487547.51	4441818.37
28	Concentración	487541.60	4441814.36
29	Concentración	487774.29	4441623.12
30	Concentración	487719.38	4441586.89
31	Concentración	487529.13	4441808.04
32	Concentración	487499.56	4441798.52
33	Concentración	487478.39	4441794.63
34	Concentración	487470.24	4441791.64
35	Concentración	487455.20	4441782.90
36	Concentración	487445.86	4441774.97



Comunidad de Madrid



GOBIERNO DE ESPAÑA



UNIÓN EUROPEA  
Fondo Europeo Agrícola de Desarrollo Rural  
Europa invierte en las zonas rurales

Subdirección General de Política Agraria y Desarrollo Rural  
Área de Desarrollo Rural

Nº MOJÓN	TIPO	COORDENADA X	COORDENADA Y
37	Concentración	487433.24	4441767.80
38	Concentración	487418.03	4441770.27
39	Concentración	487635.90	4441516.15
40	Concentración	487402.18	4441756.30
41	Concentración	487394.14	4441745.49
42	Banda de riego	487800.84	4441621.34
43	Banda de riego	487485.46	4441328.04
44	Banda de riego	487543.72	4441460.13
45	Concentración	487385.71	4441729.93
46	Banda de riego	487533.84	4441453.25
47	Concentración	487715.96	4441568.76
48	Concentración	487380.35	4441719.85
49	Concentración	487376.19	4441704.62
50	Concentración	487363.32	4441674.23
51	Concentración	487579.82	4441496.29
52	Concentración	487355.82	4441658.49
53	Concentración	487338.89	4441597.28
54	Concentración	487514.53	4441452.95
55	Concentración	487338.18	4441594.00
56	Concentración	487422.74	4440173.04
57	Concentración	487344.61	4441587.00
58	Concentración	487425.36	4440171.57
59	Concentración	487339.20	4441580.36
60	Concentración	487335.70	4441580.86
61	Concentración	487332.53	4441557.05
62	Concentración	487333.25	4441531.20
63	Concentración	487490.30	4441402.13
64	Concentración	487333.42	4441498.41
65	Concentración	487528.59	4441062.98
66	Concentración	487334.10	4441460.27
67	Concentración	487337.71	4441448.22
68	Concentración	487338.42	4441427.87
69	Concentración	487574.73	4441256.80
70	Concentración	487343.07	4441369.97
71	Concentración	487344.64	4441342.48
72	Concentración	487357.14	4441333.99
73	Concentración	487364.07	4441317.53
74	Concentración	487368.14	4441297.69
75	Concentración	487634.14	4441098.18
76	Concentración	487369.13	4441259.23
77	Concentración	487370.74	4441237.53
78	Concentración	487366.63	4441229.88
79	Concentración	487414.02	4441281.08
80	Concentración	487429.44	4441244.96
81	Concentración	487361.24	4441221.19
82	Concentración	487368.35	4441178.97



Subdirección General de Política Agraria y Desarrollo Rural  
Área de Desarrollo Rural



<b>Nº MOJÓN</b>	<b>TIPO</b>	<b>COORDENADA X</b>	<b>COORDENADA Y</b>
83	Concentración	487369.95	4441172.55
84	Concentración	487377.68	4441154.98
85	Concentración	487376.05	4441152.48
86	Concentración	487379.89	4441141.04
87	Concentración	487445.02	4441211.40
88	Concentración	487442.10	4441208.26
89	Concentración	487456.09	4441179.99
91	Concentración	487392.27	4441111.05
92	Concentración	487407.60	4441077.88
93	Concentración	487471.36	4441146.76
94	Concentración	487500.78	4441082.76
95	Concentración	487420.35	4441045.79
96	Concentración	487422.67	4441039.82
97	Concentración	487422.45	4441023.52
98	Concentración	487426.24	4441008.27
99	Concentración	487434.39	4440989.23
101	Concentración	487424.75	4440964.04
102	Concentración	487426.39	4440949.99
103	Concentración	487456.55	4440950.86
104	Concentración	487499.30	4440956.90
105	Concentración	487536.17	4440966.86
106	Concentración	487548.47	4440975.63
107	Concentración	487477.94	4440935.67
108	Concentración	487469.77	4440936.94
109	Concentración	487440.65	4440934.83
110	Concentración	487414.99	4440936.83
111	Concentración	487395.15	4440936.51
112	Concentración	487358.57	4440939.07
113	Concentración	487326.55	4440934.57
114	Concentración	487310.51	4440928.49
115	Concentración	487297.85	4440921.85
116	Concentración	487278.71	4440918.20
117	Concentración	487251.63	4440915.43
118	Concentración	487231.16	4440915.42
119	Concentración	487231.05	4440910.89
120	Concentración	487237.37	4440898.88
121	Concentración	487249.63	4440854.75
122	Concentración	487321.59	4440822.87
123	Concentración	487351.48	4440847.55
124	Concentración	487413.63	4441371.51
125	Concentración	487414.59	4441337.10
126	Concentración	487424.39	4441299.05
127	Concentración	487426.86	4441294.95
128	Concentración	487423.58	4441291.41
129	Concentración	487455.14	4441274.02
130	Concentración	487485.11	4441248.35



Subdirección General de Política Agraria y Desarrollo Rural  
Área de Desarrollo Rural



Nº MOJÓN	TIPO	COORDENADA X	COORDENADA Y
131	Concentración	487473.51	4441182.79
132	Concentración	487531.67	4441209.52
133	Concentración	487533.05	4441208.37
134	Concentración	487568.22	4441179.06
135	Concentración	487571.60	4441176.24
136	Concentración	487493.11	4441140.16
137	Concentración	487562.98	4440988.36
138	Concentración	487625.81	4441131.07
139	Concentración	487651.42	4441192.60
140	Concentración	487581.76	4441233.39
141	Concentración	487546.46	4441262.12
142	Concentración	487498.05	4441303.45
143	Concentración	487477.15	4441320.53
144	Concentración	487503.40	4441316.20
145	Concentración	487487.67	4441329.78
146	Concentración	487484.96	4441344.84
147	Concentración	487512.27	4441427.03
148	Concentración	487518.78	4441436.80
149	Concentración	487536.32	4441451.56
150	Concentración	487583.36	4441413.50
151	Concentración	487601.21	4441398.82
152	Concentración	487640.17	4441407.34
153	Concentración	487623.59	4441422.29
154	Concentración	487599.53	4441417.03
155	Concentración	487554.36	4441454.15
156	Concentración	487554.63	4441463.74
157	Concentración	487788.18	4441615.82
158	Concentración	487803.81	4441622.73
159	Concentración	487906.92	4441693.08
160	Concentración	487942.09	4441651.75
161	Concentración	487949.98	4441662.98
162	Concentración	487966.28	4441668.71
164	Concentración	487977.86	4441669.35
165	Concentración	487982.75	4441664.77
166	Concentración	487987.02	4441667.58
167	Concentración	488028.64	4441657.45
168	Concentración	488036.95	4441659.89
169	Concentración	488050.97	4441660.05
170	Concentración	488058.43	4441656.59
171	Concentración	488060.51	4441663.47
172	Concentración	488088.40	4441659.64
173	Concentración	488094.87	4441649.49
174	Concentración	488087.95	4441646.62
176	Concentración	488151.18	4441530.24
177	Concentración	488116.76	4441640.13
178	Concentración	488183.28	4441567.04





Subdirección General de Política Agraria y Desarrollo Rural  
Área de Desarrollo Rural



Nº MOJÓN	TIPO	COORDENADA X	COORDENADA Y
179	Concentración	488104.15	4441516.47
180	Concentración	488005.20	4441454.51
181	Concentración	488066.04	4441474.78
182	Concentración	488237.25	4441586.66
183	Concentración	488246.61	4441587.93
184	Concentración	488267.69	4441581.82
185	Concentración	488306.10	4441575.90
186	Concentración	488380.06	4441564.02
187	Concentración	488414.61	4441543.00
188	Concentración	488454.94	4441566.32
189	Concentración	488430.19	4441591.58
190	Concentración	488437.76	4441601.17
191	Concentración	488436.26	4441611.54
192	Concentración	488444.09	4441624.34
193	Concentración	488452.52	4441623.55
194	Concentración	488455.46	4441624.62
195	Concentración	488459.09	4441623.21
196	Concentración	488464.01	4441624.88
197	Concentración	488468.00	4441623.35
198	Concentración	488472.43	4441624.85
199	Concentración	488475.73	4441624.90
200	Banda de riego	487799.12	4441626.48
201	Concentración	488484.37	4441627.21
202	Banda de riego	487902.24	4441693.61
203	Concentración	488456.41	4441563.71
204	Banda de riego	487868.53	4441724.88
205	Concentración	488498.83	4441628.14
206	Banda de riego	487677.90	4440508.50
207	Concentración	488505.96	4441629.16
208	Banda de riego	486942.76	4440509.63
209	Concentración	488512.74	4441628.90
210	Concentración	488507.33	4441596.62
211	Concentración	488518.94	4441632.20
212	Concentración	488530.06	4441631.42
213	Concentración	488532.71	4441629.23
214	Concentración	488538.43	4441629.30
215	Concentración	488553.96	4441624.76
216	Concentración	488571.35	4441627.56
217	Concentración	488575.71	4441618.33
218	Concentración	488572.37	4441613.03
219	Concentración	488560.44	4441604.63
220	Concentración	488545.21	4441590.84
221	Concentración	488525.94	4441607.39
222	Concentración	488530.12	4441606.34
223	Concentración	488416.53	4441540.64
224	Concentración	488454.70	4441472.97



Comunidad  
de Madrid



GOBIERNO  
DE ESPAÑA



UNIÓN EUROPEA  
Fondo Europeo Agrícola  
de Desarrollo Rural  
Europa invierte en las zonas rurales

Subdirección General de Política Agraria y Desarrollo Rural  
Área de Desarrollo Rural

Nº MOJÓN	TIPO	COORDENADA X	COORDENADA Y
225	Concentración	488456.51	4441466.80
226	Concentración	488455.83	4441460.52
227	Concentración	488415.69	4441521.44
228	Concentración	488440.01	4441410.91
229	Concentración	488435.27	4441392.24
230	Concentración	488415.96	4441352.46
231	Concentración	488355.19	4441287.31
232	Concentración	488340.82	4441272.57
233	Concentración	488272.86	4441219.23
234	Concentración	488186.39	4441326.08
235	Concentración	488127.10	4441287.49
236	Concentración	488216.66	4441177.15
237	Concentración	488177.59	4441147.04
238	Concentración	488159.16	4441135.54
239	Concentración	488067.39	4441248.62
240	Concentración	488006.31	4441436.33
241	Concentración	487946.59	4441397.45
242	Concentración	487881.35	4441354.98
243	Concentración	487820.47	4441314.73
244	Concentración	487819.33	4441309.74
245	Concentración	487880.41	4441234.77
246	Concentración	487944.86	4441276.73
247	Concentración	488150.35	4441129.25
248	Concentración	488140.11	4441121.15
249	Concentración	488134.65	4441109.51
250	Concentración	488121.50	4441059.09
251	Concentración	487942.52	4441158.24
252	Concentración	488116.60	4441044.81
253	Concentración	488004.09	4441082.39
254	Concentración	488074.25	4441004.09
255	Concentración	488070.86	4441003.35
256	Concentración	488067.50	4441004.25
257	Concentración	488059.41	4440989.64
258	Concentración	488003.05	4440944.42
259	Concentración	487971.05	4440983.85
260	Concentración	488028.76	4441031.36
261	Concentración	487962.27	4441112.44
262	Concentración	487898.70	4441190.77
263	Concentración	487803.92	4441304.60
264	Concentración	487783.31	4441291.16
265	Concentración	487778.06	4441287.20
266	Concentración	487767.54	4441277.71
267	Concentración	487848.02	4441178.55
268	Concentración	487912.39	4441099.25
269	Concentración	487893.23	4441094.18
270	Concentración	487883.58	4441091.63



Subdirección General de Política Agraria y Desarrollo Rural  
Área de Desarrollo Rural



Nº MOJÓN	TIPO	COORDENADA X	COORDENADA Y
271	Concentración	487869.35	4441087.87
272	Concentración	487754.10	4441265.60
273	Concentración	487737.35	4441250.50
274	Concentración	487707.42	4441223.51
275	Concentración	487646.04	4441167.77
276	Concentración	487621.03	4441025.00
277	Concentración	487604.90	4441004.77
278	Concentración	487658.61	4440937.13
279	Concentración	487677.22	4440914.20
280	Concentración	487807.16	4441031.65
281	Concentración	487839.44	4441060.83
282	Concentración	487968.94	4440916.76
283	Concentración	487961.90	4440907.04
284	Concentración	487958.21	4440898.57
285	Concentración	487944.06	4440862.97
286	Concentración	487925.46	4440823.01
287	Concentración	487891.48	4440754.49
288	Concentración	487856.62	4440693.15
289	Concentración	487844.90	4440673.53
290	Concentración	487830.51	4440691.26
291	Concentración	487842.26	4440710.85
292	Concentración	487740.36	4440836.41
293	Concentración	487648.95	4440928.40
294	Concentración	487631.98	4440949.31
295	Concentración	487595.08	4440993.89
296	Concentración	487556.57	4440954.18
297	Concentración	487548.15	4440948.24
298	Concentración	487583.12	4440905.14
299	Concentración	487600.09	4440884.23
300	Concentración	487573.94	4440860.59
301	Concentración	487538.52	4440941.53
302	Concentración	487529.14	4440937.00
303	Concentración	487516.14	4440931.81
304	Concentración	487497.33	4440928.75
305	Concentración	487483.81	4440923.56
306	Concentración	487459.25	4440913.05
307	Concentración	487532.31	4440822.96
308	Concentración	487455.05	4440910.63
309	Concentración	487431.93	4440895.73
310	Concentración	487412.64	4440880.81
311	Concentración	487390.28	4440861.64
312	Concentración	487357.96	4440835.08
313	Concentración	487330.12	4440813.25
314	Concentración	487286.80	4440783.73
315	Concentración	487283.20	4440778.18
316	Concentración	487282.91	4440771.60



Comunidad de Madrid



GOBIERNO DE ESPAÑA



UNIÓN EUROPEA  
Fondo Europeo Agrícola de Desarrollo Rural  
Europa invierte en las zonas rurales

Subdirección General de Política Agraria y Desarrollo Rural  
Área de Desarrollo Rural

Nº MOJÓN	TIPO	COORDENADA X	COORDENADA Y
317	Concentración	487296.66	4440737.69
318	Concentración	487305.50	4440717.09
319	Concentración	487313.13	4440701.51
320	Concentración	487328.84	4440673.99
321	Concentración	487342.06	4440651.71
322	Concentración	487361.22	4440625.87
323	Concentración	487457.28	4440712.70
324	Concentración	487475.33	4440690.47
325	Concentración	487380.17	4440604.45
326	Concentración	487409.50	4440576.89
327	Concentración	487420.28	4440569.50
328	Concentración	487508.67	4440649.40
329	Concentración	487519.17	4440636.46
330	Concentración	487436.20	4440557.76
331	Concentración	487503.70	4440498.40
332	Concentración	487579.21	4440435.96
333	Concentración	487481.07	4440428.17
334	Concentración	487592.60	4440435.33
335	Concentración	487644.40	4440482.16
336	Concentración	487678.09	4440512.63
337	Concentración	487567.77	4440576.57
338	Concentración	487602.17	4440607.67
339	Concentración	487611.08	4440615.72
340	Concentración	487687.71	4440521.31
341	Concentración	487721.31	4440551.69
342	Concentración	487644.68	4440646.10
343	Concentración	487596.08	4440705.99
344	Concentración	487614.06	4440722.24
345	Concentración	487678.70	4440780.67
346	Concentración	487837.59	4440663.06
347	Concentración	487803.64	4440626.73
348	Concentración	487848.33	4440654.64
349	Concentración	487854.61	4440643.79
350	Concentración	487808.28	4440612.77
351	Concentración	487873.94	4440498.69
352	Concentración	487878.31	4440491.11
353	Concentración	487885.65	4440478.34
354	Concentración	487882.30	4440440.44
355	Concentración	487884.38	4440436.92
356	Concentración	487886.42	4440416.92
357	Banda de riego	487689.97	4440519.31
359	Banda de riego	487608.85	4440613.71
360	Concentración	487880.36	4440404.86
361	Banda de riego	487839.94	4440661.21
362	Banda de riego	487964.56	4440905.64
363	Banda de riego	488056.49	4440984.48



Comunidad de Madrid



GOBIERNO DE ESPAÑA



UNIÓN EUROPEA  
Fondo Europeo Agrícola de Desarrollo Rural  
Europa invierte en sus zonas rurales

Subdirección General de Política Agraria y Desarrollo Rural  
Área de Desarrollo Rural

Nº MOJÓN	TIPO	COORDENADA X	COORDENADA Y
364	Concentración	487877.88	4440407.14
365	Concentración	487875.39	4440465.90
366	Concentración	487870.55	4440466.82
367	Concentración	487873.47	4440409.67
368	Concentración	487859.53	4440404.27
369	Concentración	487728.96	4440386.80
370	Concentración	487730.68	4440381.13
371	Concentración	487707.26	4440385.26
372	Concentración	487694.25	4440393.25
373	Concentración	487682.10	4440388.46
374	Concentración	487670.94	4440392.52
375	Concentración	487588.69	4440411.86
376	Concentración	487629.12	4440379.93
377	Concentración	487632.78	4440383.39
378	Concentración	487636.32	4440379.21
379	Concentración	487633.29	4440376.57
380	Concentración	487643.70	4440368.65
381	Concentración	487663.00	4440363.02
382	Concentración	487674.49	4440362.74
383	Concentración	487712.78	4440370.13
384	Concentración	487549.01	4440378.51
385	Concentración	487589.19	4440344.68
386	Concentración	487593.44	4440341.10
387	Concentración	487598.71	4440336.66
388	Concentración	487582.72	4440335.99
389	Concentración	487580.96	4440341.06
390	Concentración	487536.24	4440329.43
391	Concentración	487538.37	4440323.91
392	Concentración	487507.52	4440309.08
393	Concentración	487508.27	4440310.33
394	Concentración	487513.38	4440318.89
395	Concentración	487508.59	4440316.71
396	Concentración	487545.13	4440377.86
397	Concentración	487416.79	4440478.25
398	Concentración	487375.39	4440420.64
399	Concentración	487357.27	4440403.52
400	Concentración	487498.78	4440312.25
401	Concentración	487470.99	4440308.51
402	Concentración	487451.56	4440307.15
403	Concentración	487444.73	4440307.94
404	Concentración	487423.79	4440312.48
405	Concentración	487367.74	4440325.41
406	Concentración	487346.34	4440363.41
407	Concentración	487344.27	4440376.34
408	Concentración	487345.39	4440387.09
409	Concentración	487349.39	4440397.61



Subdirección General de Política Agraria y Desarrollo Rural  
Área de Desarrollo Rural



<b>Nº MOJÓN</b>	<b>TIPO</b>	<b>COORDENADA X</b>	<b>COORDENADA Y</b>
410	Concentración	487351.77	4440402.03
411	Concentración	487355.25	4440405.84
412	Concentración	487373.12	4440422.62
413	Concentración	487381.97	4440434.93
414	Concentración	487383.84	4440437.54
415	Concentración	487413.59	4440478.94
416	Concentración	487414.48	4440480.18
417	Concentración	487335.61	4440545.31
418	Concentración	487252.76	4440611.24
419	Concentración	487234.16	4440619.22
420	Concentración	487216.45	4440629.77
421	Concentración	487195.12	4440647.57
422	Concentración	487179.77	4440658.80
423	Concentración	487144.44	4440679.82
424	Concentración	487120.15	4440660.64
425	Concentración	487093.08	4440640.31
426	Concentración	487079.89	4440629.83
427	Concentración	487073.45	4440624.09
428	Concentración	487037.14	4440589.02
429	Concentración	487029.74	4440580.61
430	Concentración	486987.62	4440542.49
431	Concentración	487011.91	4440536.05
432	Concentración	487172.55	4440496.20
433	Concentración	487295.37	4440462.24
434	Concentración	487294.96	4440457.29
435	Concentración	487273.66	4440351.23
436	Concentración	487143.28	4440381.52
437	Concentración	486983.66	4440416.51
438	Concentración	486995.76	4440463.58
439	Concentración	487011.14	4440533.15
440	Concentración	486984.87	4440540.11
441	Concentración	486916.76	4440482.71
442	Concentración	486913.24	4440483.65
443	Concentración	486895.69	4440468.02
444	Concentración	486884.89	4440456.03
445	Concentración	486881.62	4440449.37
446	Concentración	486881.78	4440444.03
447	Concentración	486884.31	4440440.23
448	Concentración	486926.10	4440427.10
449	Concentración	487082.25	4440365.54
450	Concentración	487031.34	4440300.23
451	Concentración	487047.03	4440284.75
452	Concentración	487127.35	4440206.24
453	Concentración	487243.01	4440130.59
454	Concentración	487333.84	4440054.53
455	Concentración	487386.46	4440104.23



Subdirección General de Política Agraria y Desarrollo Rural  
Área de Desarrollo Rural



Nº MOJÓN	TIPO	COORDENADA X	COORDENADA Y
456	Concentración	487387.09	4440105.43
457	Concentración	487252.63	4440326.10
458	Concentración	487408.17	4440290.73
459	Concentración	487483.53	4440274.78
460	Concentración	487486.58	4440274.03
461	Concentración	487595.54	4440247.90
462	Concentración	487618.14	4440241.82
463	Concentración	487630.80	4440236.32
464	Concentración	487621.77	4440225.56
465	Concentración	487546.48	4440196.67
466	Concentración	487517.75	4440161.85
467	Concentración	487512.73	4440175.67
468	Concentración	487508.52	4440184.09
469	Concentración	487501.50	4440191.81
470	Concentración	487490.87	4440208.53
471	Concentración	487410.13	4440094.25
472	Concentración	487388.90	4440102.41
473	Concentración	487420.31	4440079.34
474	Concentración	487430.66	4440065.46
475	Concentración	487422.43	4440057.04
476	Concentración	487397.32	4440041.98
477	Banda de riego	488070.71	4441000.43
478	Banda de riego	487144.37	4440683.68
479	Banda de riego	486969.45	4440530.76
480	Banda de riego	487181.42	4440661.31
481	Banda de riego	487196.97	4440649.93
482	Banda de riego	487218.19	4440632.23
483	Banda de riego	487034.96	4440591.09
484	Banda de riego	487025.57	4440580.66
485	Banda de riego	487235.69	4440621.80
486	Banda de riego	487254.36	4440613.82
487	Banda de riego	487337.50	4440547.64
488	Banda de riego	487594.18	4440432.72
489	Banda de riego	487395.45	4440585.84
490	Banda de riego	487425.44	4440474.93
491	Banda de riego	487546.69	4440380.47
492	Banda de riego	487131.20	4440672.61
493	Banda de riego	487096.23	4440646.62
494	Banda de riego	487076.13	4440630.66
495	Banda de riego	487280.36	4440779.15
496	Banda de riego	487482.12	4440926.16
497	Banda de riego	488119.63	4441043.31
498	Banda de riego	488141.79	4441118.47
499	Banda de riego	488274.59	4441216.78
500	Banda de riego	488418.47	4441350.74
501	Banda de riego	488459.70	4441467.05



Comunidad  
de Madrid



GOBIERNO  
DE ESPAÑA



UNIÓN EUROPEA  
Fondo Europeo Agrícola  
de Desarrollo Rural  
Europa invierte en las zonas rurales

Subdirección General de Política Agraria y Desarrollo Rural  
Área de Desarrollo Rural

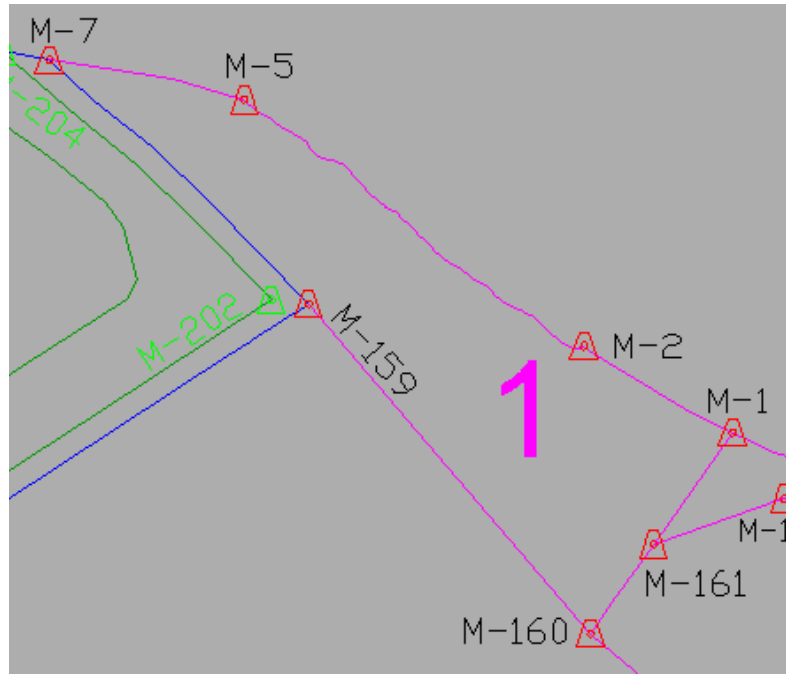
<b>Nº MOJÓN</b>	<b>TIPO</b>	<b>COORDENADA X</b>	<b>COORDENADA Y</b>
502	Banda de riego	488381.93	4441566.56
503	Banda de riego	488242.27	4441590.59
504	Banda de riego	487818.65	4441317.19
505	Banda de riego	488000.03	4441454.89
506	Banda de riego	487798.37	4441304.51
507	Banda de riego	487648.31	4441191.44
508	Banda de riego	487643.27	4441169.38
509	Banda de riego	487421.38	4441289.02
510	Banda de riego	487651.18	4440930.44
511	Banda de riego	487593.21	4440996.20
512	Banda de riego	487555.96	4440996.28
1	Vía Pecuaria	486891.13	4440408.59
2	Vía Pecuaria	486900.77	4440384.56
3	Vía Pecuaria	486952.60	4440343.01
4	Vía Pecuaria	487029.49	4440297.84
5	Vía Pecuaria	487125.62	4440203.80
6	Vía Pecuaria	487241.22	4440128.17
7	Vía Pecuaria	487334.06	4440050.43
8	Vía Pecuaria	487349.97	4440013.65
9	Vía Pecuaria	487344.23	4439980.62

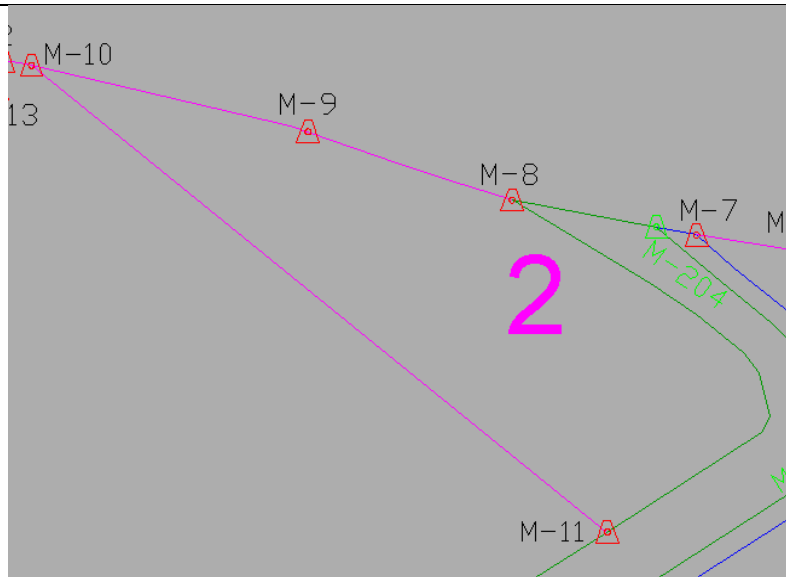


Subdirección General de Política Agraria y Desarrollo Rural  
Área de Desarrollo Rural

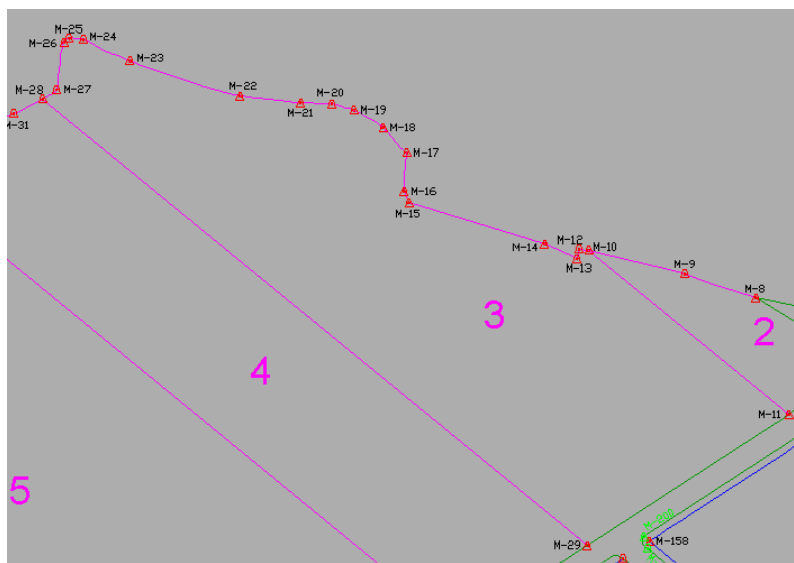
## 5.- FICHAS INDIVIDUALES DE CADA NUEVA FINCA


A continuación se adjunta, de cada una de las fincas amojonadas, una imagen de la misma, con los mojones que la definen y las coordenadas UTM Huso 30, sistema de referencia ETRS89, de cada uno de sus mojones.

FINCA Nº 1		COORDENADAS MOJONES		
	1	X=487959.80	Y=4441676.97	
	2	X=487941.23	Y=4441687.84	
	5	X=487898.83	Y=4441718.70	
	7	X=487874.48	Y=4441723.67	
	159	X=487906.92	Y=4441693.08	
	160	X=487942.09	Y=4441651.75	
	161	X=487949.98	Y=4441662.98	

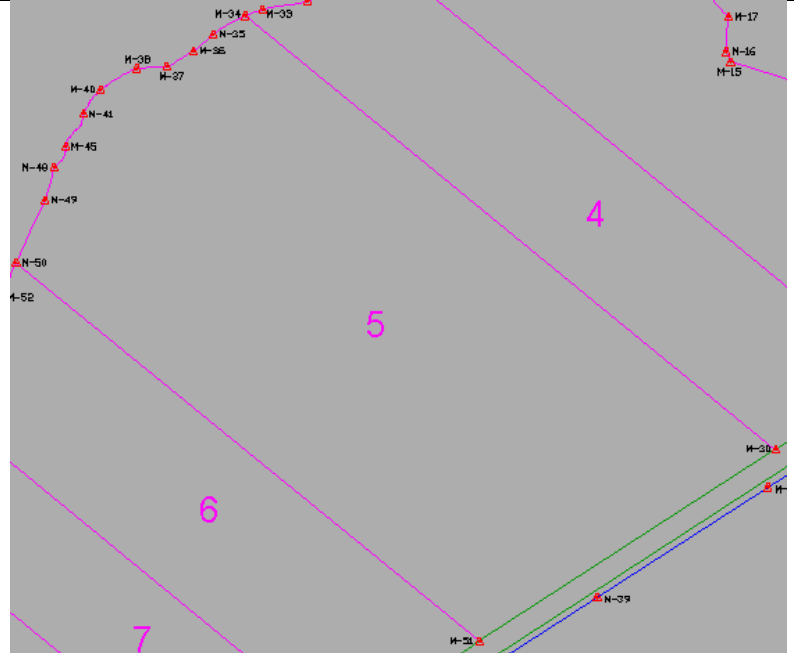
FINCA Nº 2		COORDENADAS MOJONES		
	8	X=487847.05	Y=4441728.94	
	9	X=487816.67	Y=4441739.24	
	10	X=487775.49	Y=4441749.27	
	11	X=487860.49	Y=4441679.41	
	13	X=487847.05	Y=4441728.94	

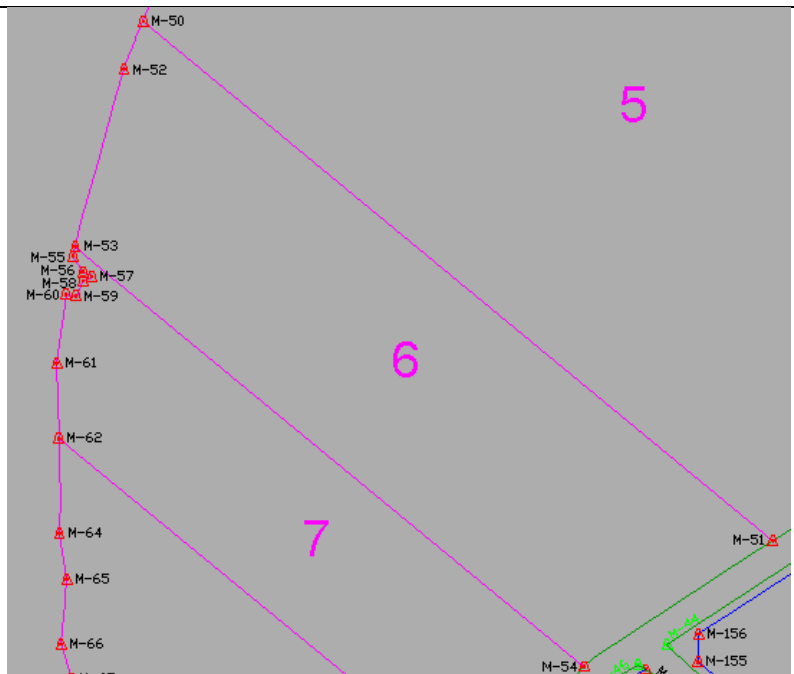
Subdirección General de Política Agraria y Desarrollo Rural  
Área de Desarrollo Rural

FINCA Nº 3		COORDENADAS MOJONES	
	10	X=487775.49	Y=4441749.27
	11	X=487860.49	Y=4441679.41
	12	X=487771.36	Y=4441749.94
	13	X=487770.42	Y=4441745.69
	14	X=487756.60	Y=4441752.10
	15	X=487699.38	Y=4441770.67
	16	X=487696.34	Y=4441774.66
	17	X=487697.53	Y=4441791.19
	18	X=487687.48	Y=4441802.07
	19	X=487674.84	Y=4441809.56
	20	X=487665.40	Y=4441812.32
	21	X=487652.06	Y=4441812.80
	22	X=487626.05	Y=4441815.67
	23	X=487578.93	Y=4441830.70
	24	X=487558.97	Y=4441839.91
	25	X=487552.81	Y=4441840.46
	26	X=487550.69	Y=4441838.74
	27	X=487547.51	Y=4441818.37
	28	X=487541.60	Y=4441814.36
	29	X=487774.29	Y=4441623.12

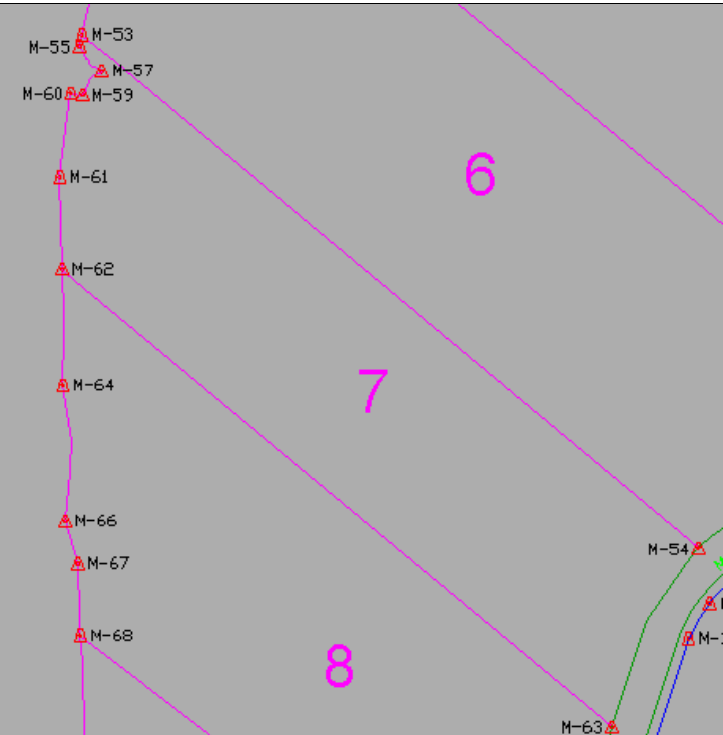
FINCA Nº 4		COORDENADAS MOJONES	
	28	X=487541.60	Y=4441814.36
	29	X=487774.29	Y=4441623.12
	30	X=487719.38	Y=4441586.89
	31	X=487529.13	Y=4441808.04
	32	X=487499.56	Y=4441798.52
	33	X=487478.39	Y=4441794.63
	34	X=487470.24	Y=4441791.64

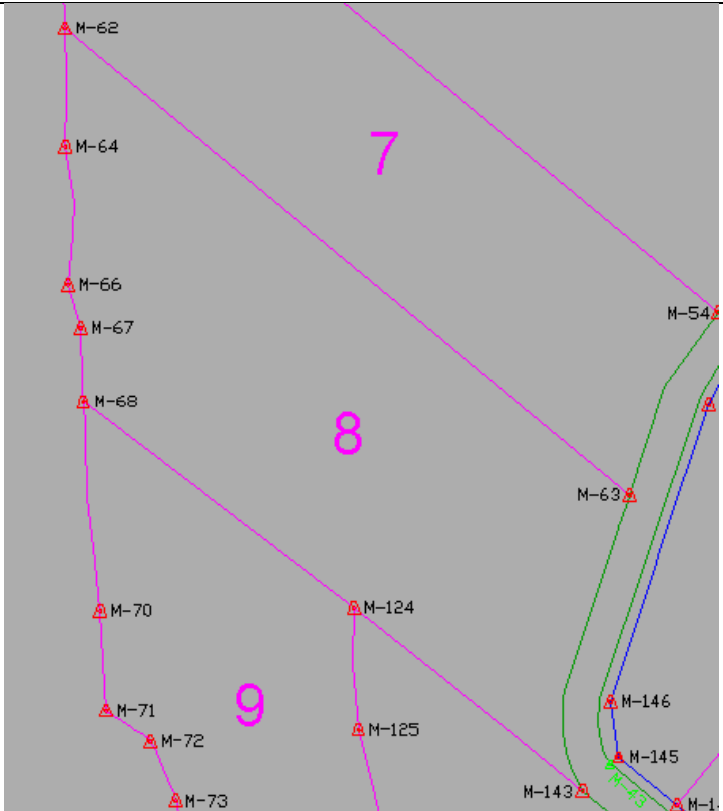
Subdirección General de Política Agraria y Desarrollo Rural  
Área de Desarrollo Rural

FINCA Nº 5		COORDENADAS MOJONES		
	30	487719.38	4441586.89	
	34	487470.24	4441791.64	
	35	487455.20	4441782.90	
	36	487445.86	4441774.97	
	37	487433.24	4441767.80	
	38	487418.03	4441770.27	
	40	487402.18	4441756.30	
	41	487394.14	4441745.49	
	45	487385.71	4441729.93	
	48	487380.35	4441719.85	
	49	487376.19	4441704.62	
	50	487363.32	4441674.23	
51	487579.82	4441496.29		

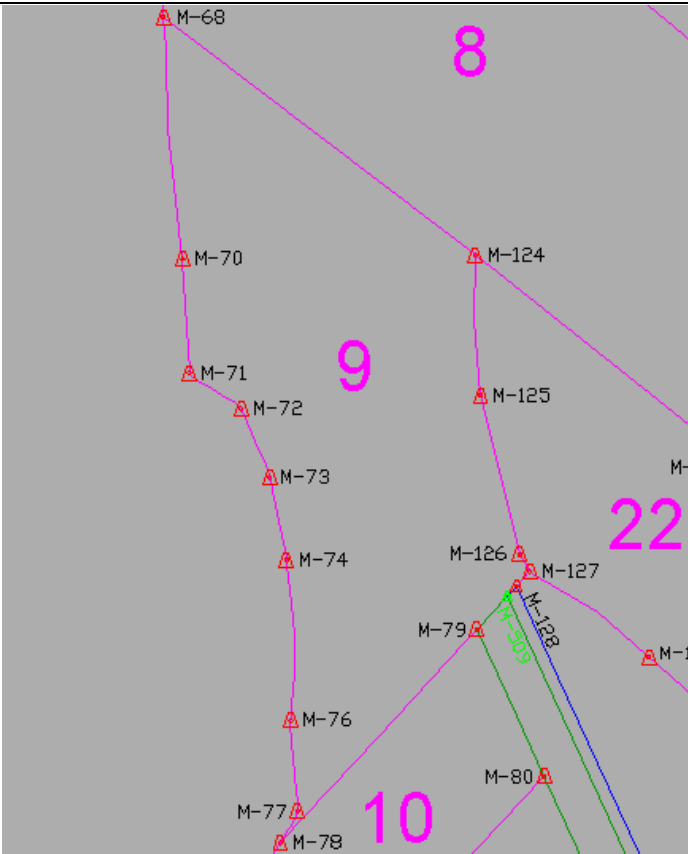
FINCA Nº 6		COORDENADAS MOJONES		
	50	487363.32	4441674.23	
	51	487579.82	4441496.29	
	52	487355.82	4441658.49	
	53	487338.89	4441597.28	
	54	487514.53	4441452.95	

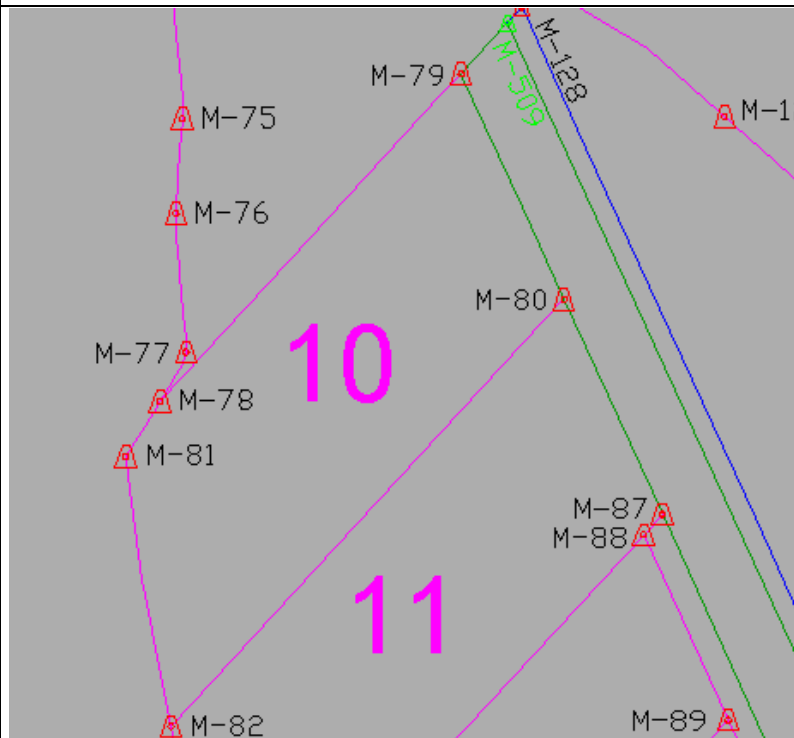
Subdirección General de Política Agraria y Desarrollo Rural  
Área de Desarrollo Rural

FINCA Nº 7		COORDENADAS MOJONES		
	M-53	53	487338.89	4441597.28
	M-57	54	487514.53	4441452.95
	M-59	55	487338.18	4441594.00
	M-61	57	487344.61	4441587.00
	M-62	59	487339.20	4441580.36
	M-64	60	487335.70	4441580.86
	M-66	61	487332.53	4441557.05
	M-67	62	487333.25	4441531.20
	M-68	63	487490.30	4441402.13
	M-63			

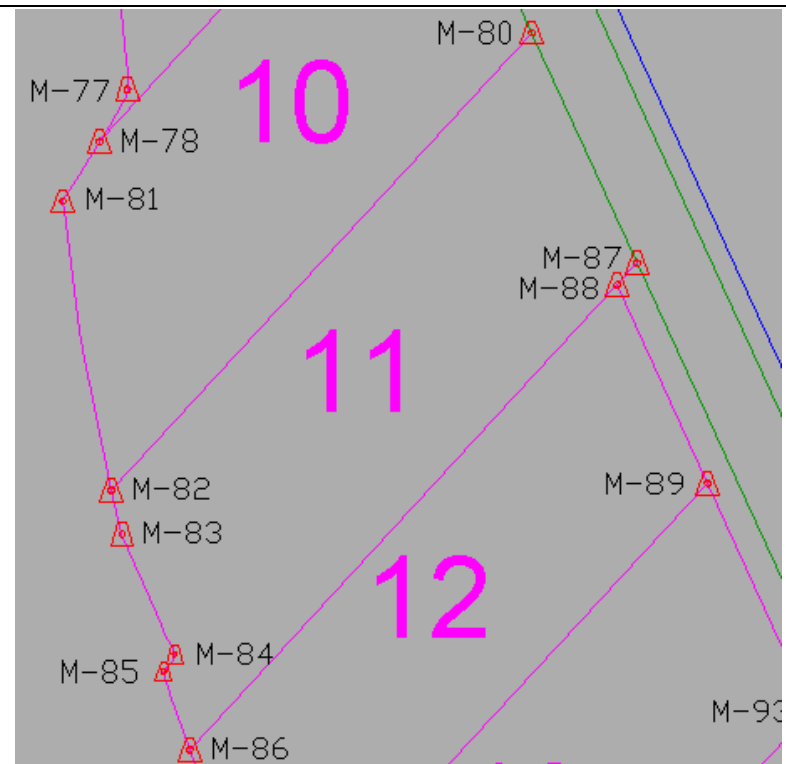
FINCA Nº 8		COORDENADAS MOJONES			
	M-62	62	487333.25	4441531.20	
	M-64	63	487490.30	4441402.13	
	M-66	64	487333.42	4441498.41	
	M-67	66	487334.10	4441460.27	
	M-68	67	487337.71	4441448.22	
	M-70	68	487338.42	4441427.87	
	M-71	124	487413.63	4441371.51	
	M-72	143	487477.15	4441320.53	
	M-73				
	M-124				

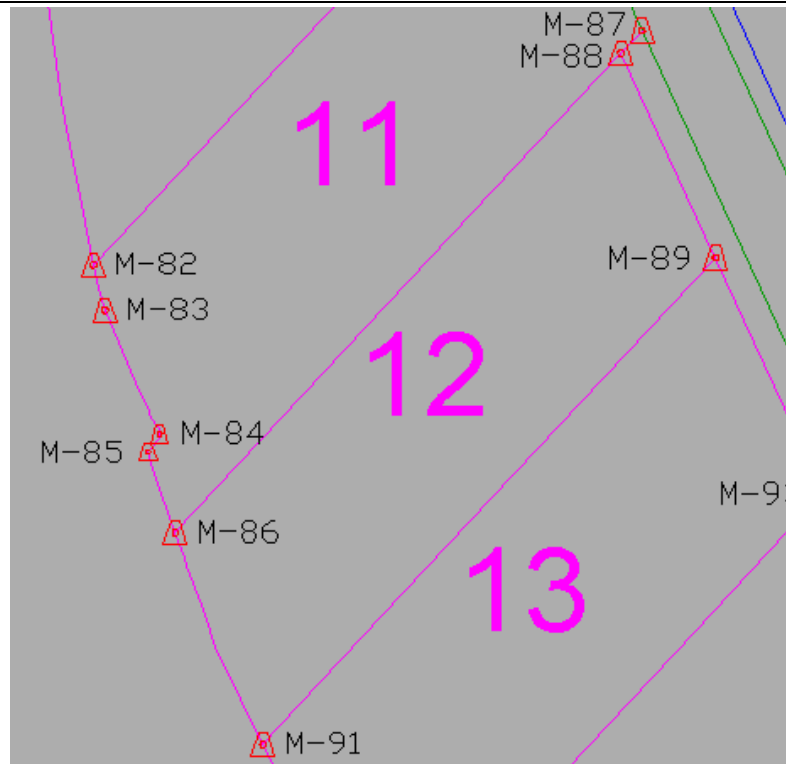
Subdirección General de Política Agraria y Desarrollo Rural  
Área de Desarrollo Rural

FINCA Nº 9		COORDENADAS MOJONES		
	M-68	487338.42	4441427.87	
	M-70	487343.07	4441369.97	
	M-71	487344.64	4441342.48	
	M-72	487357.14	4441333.99	
	M-73	487364.07	4441317.53	
	M-74	487368.14	4441297.69	
	M-76	487369.13	4441259.23	
	M-77	487370.74	4441237.53	
	M-78	487366.63	4441229.88	
	M-79	487414.02	4441281.08	
	M-124	487413.63	4441371.51	
	M-125	487414.59	4441337.10	
	M-126	487424.39	4441299.05	
	M-127	487426.86	4441294.95	
	M-128	487423.58	4441291.41	
	M-509	487421.38	4441289.02	

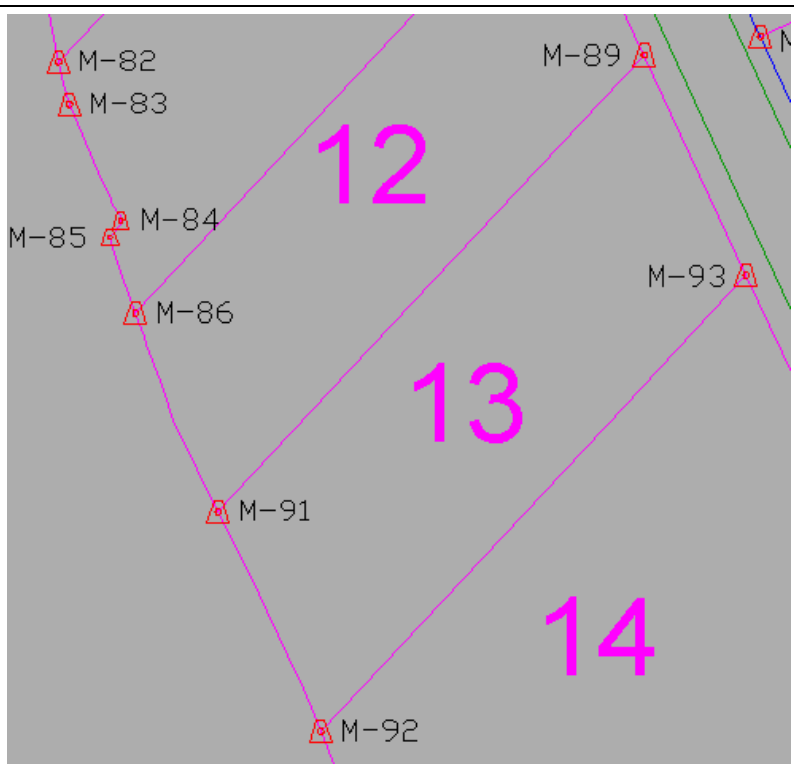
FINCA Nº 10		COORDENADAS MOJONES		
	M-78	487366.63	4441229.88	
	M-79	487414.02	4441281.08	
	M-80	487429.44	4441244.96	
	M-81	487361.24	4441221.19	
	M-82	487368.35	4441178.97	
	M-89			

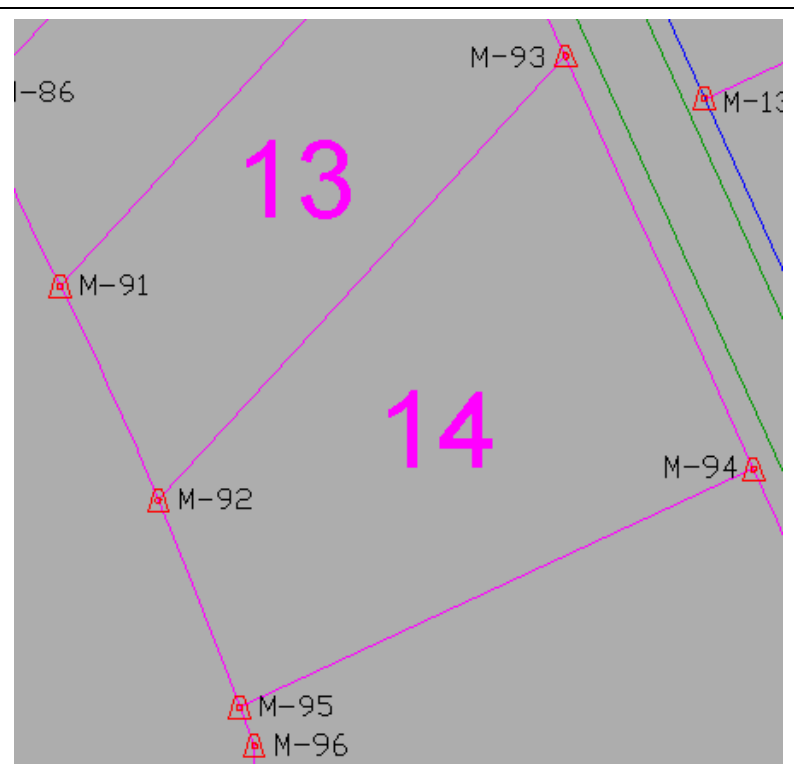
Subdirección General de Política Agraria y Desarrollo Rural  
Área de Desarrollo Rural

FINCA Nº 11		COORDENADAS MOJONES		
	80	487429.44	4441244.96	
	82	487368.35	4441178.97	
	83	487369.95	4441172.55	
	84	487377.68	4441154.98	
	85	487376.05	4441152.48	
	86	487379.89	4441141.04	
	87	487445.02	4441211.40	
	88	487442.10	4441208.26	

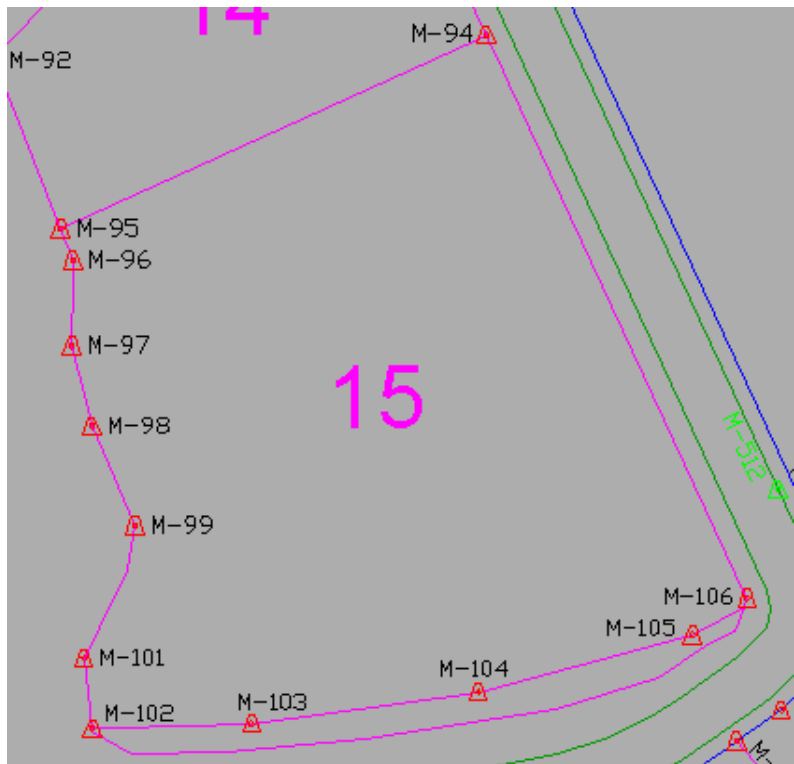
FINCA Nº 12		COORDENADAS MOJONES		
	86	487379.89	4441141.04	
	88	487442.10	4441208.26	
	89	487456.09	4441179.99	
	91	487392.27	4441111.05	

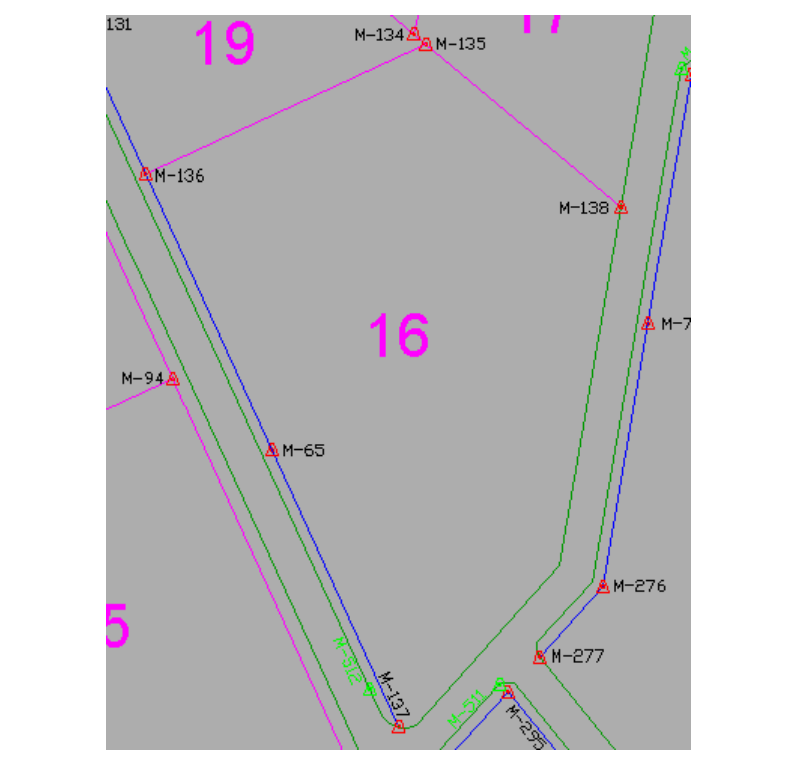
Subdirección General de Política Agraria y Desarrollo Rural  
Área de Desarrollo Rural

FINCA Nº 13		COORDENADAS MOJONES		
	89	487456.09	4441179.99	
	91	487392.27	4441111.05	
	92	487407.60	4441077.88	
	93	487471.36	4441146.76	

FINCA Nº 14		COORDENADAS MOJONES		
	92	487407.60	4441077.88	
	93	487471.36	4441146.76	
	94	487500.78	4441082.76	
	95	487420.35	4441045.79	

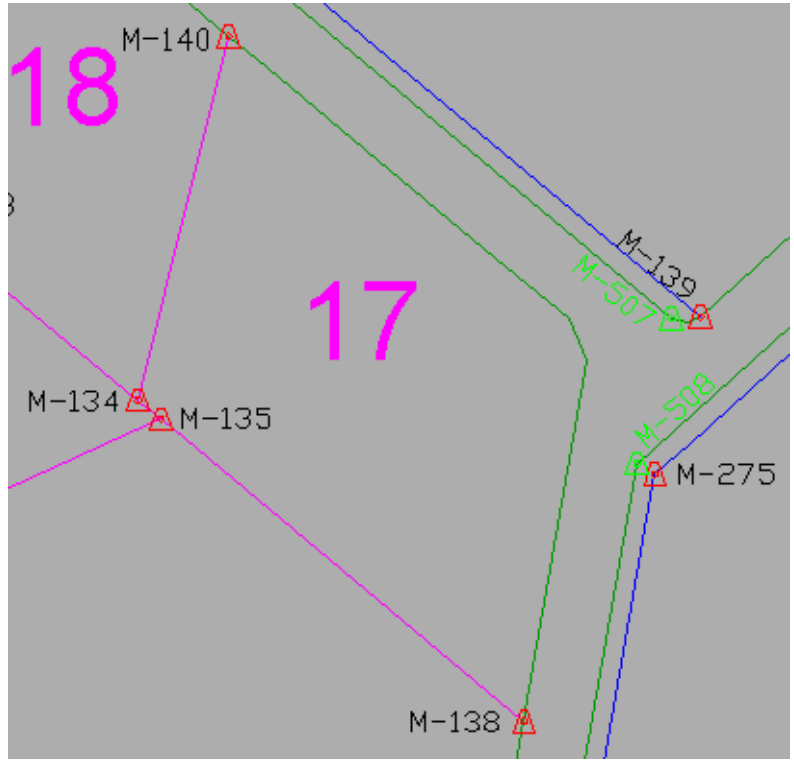
Subdirección General de Política Agraria y Desarrollo Rural  
Área de Desarrollo Rural

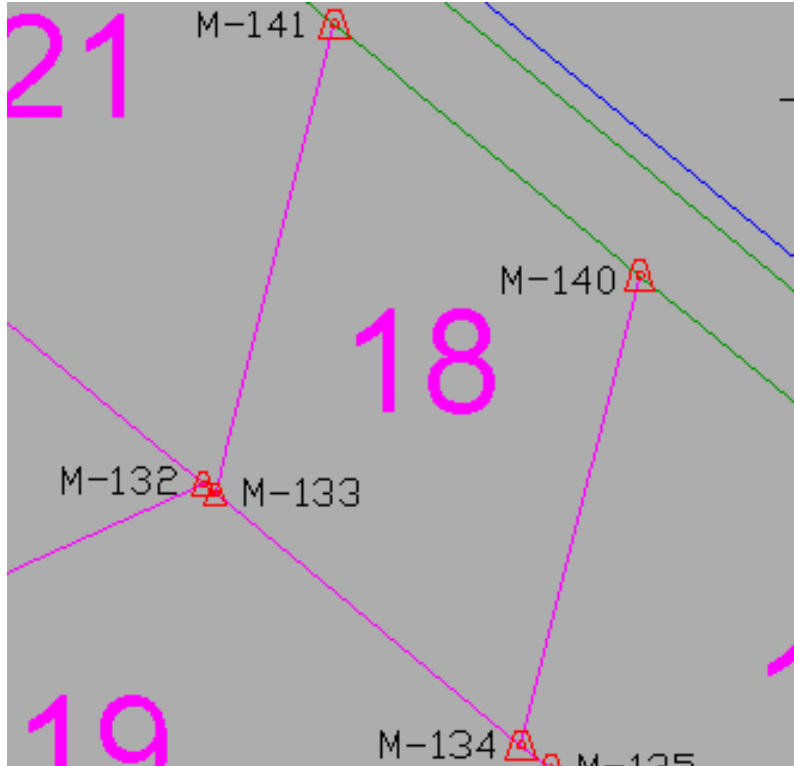
FINCA Nº 15		COORDENADAS MOJONES		
	94	487500.78	4441082.76	
	95	487420.35	4441045.79	
	96	487422.67	4441039.82	
	97	487422.45	4441023.52	
	98	487426.24	4441008.27	
	99	487434.39	4440989.23	
	101	487424.75	4440964.04	
	102	487426.39	4440949.99	
	103	487456.55	4440950.86	
	104	487499.30	4440956.90	
	105	487536.17	4440966.86	
	106	487548.47	4440975.63	

FINCA Nº 16		COORDENADAS MOJONES		
	65	487528.59	4441062.98	
	135	487571.60	4441176.24	
	136	487493.11	4441140.16	
	137	487562.98	4440988.36	
	138	487625.81	4441131.07	

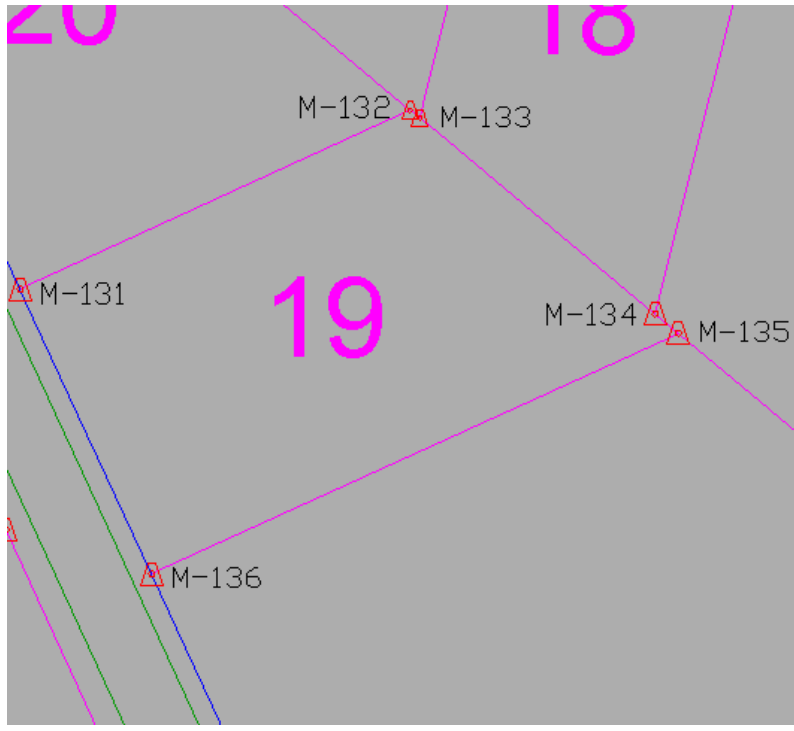


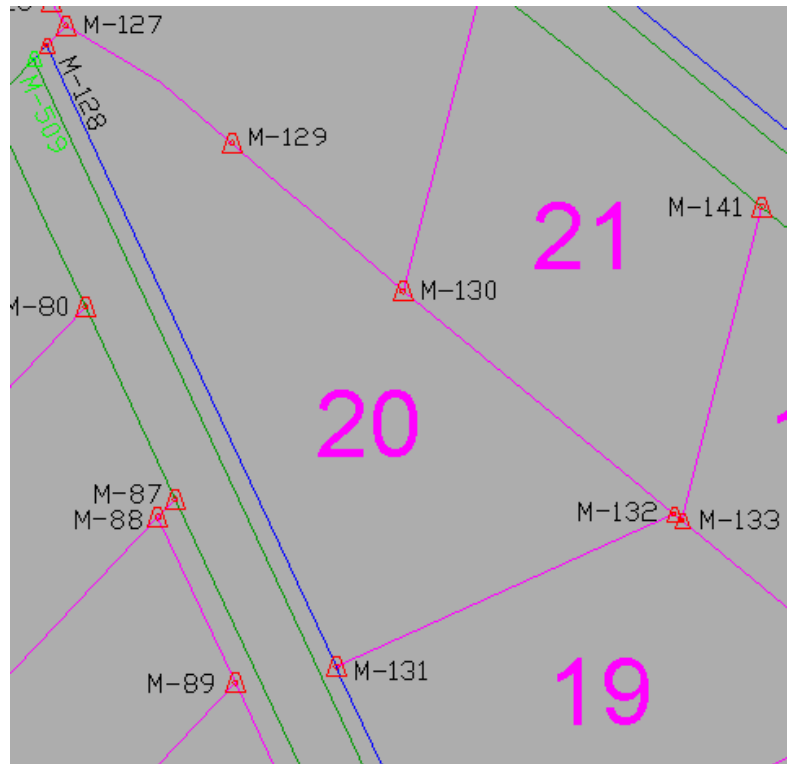
Subdirección General de Política Agraria y Desarrollo Rural  
Área de Desarrollo Rural

FINCA Nº 17		COORDENADAS MOJONES		
	134	487568.22	4441179.06	
	135	487571.60	4441176.24	
	138	487625.81	4441131.07	
	140	487581.76	4441233.39	

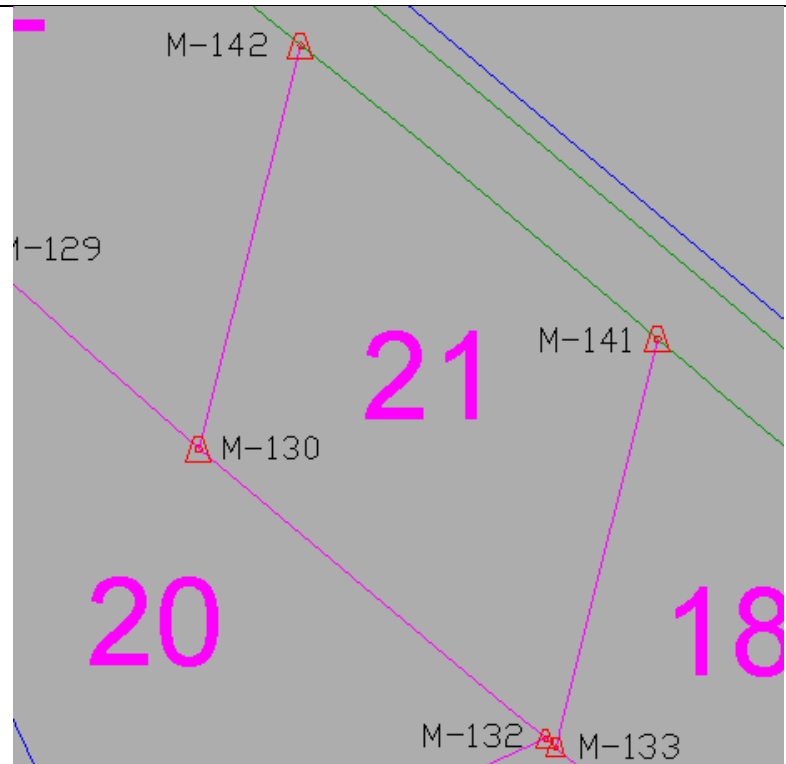
FINCA Nº 18		COORDENADAS MOJONES		
	133	487533.05	4441208.37	
	134	487568.22	4441179.06	
	140	487581.76	4441233.39	
	141	487546.46	4441262.12	

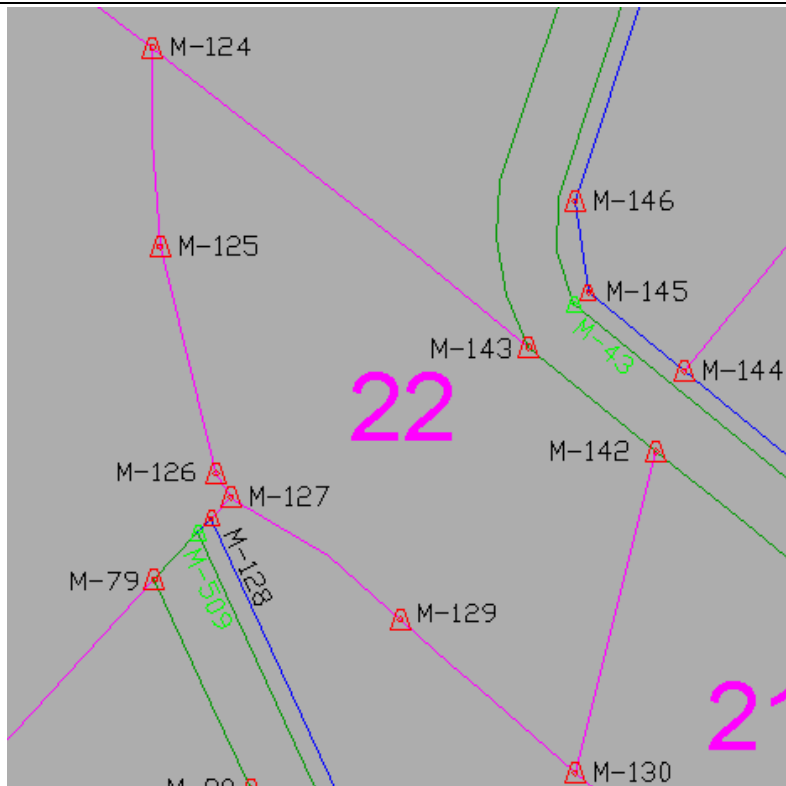
Subdirección General de Política Agraria y Desarrollo Rural  
Área de Desarrollo Rural

FINCA Nº 19		COORDENADAS MOJONES		
	131	487473.51	4441182.79	
	132	487531.67	4441209.52	
	133	487533.05	4441208.37	
	134	487568.22	4441179.06	
	135	487571.60	4441176.24	
	136	487493.11	4441140.16	

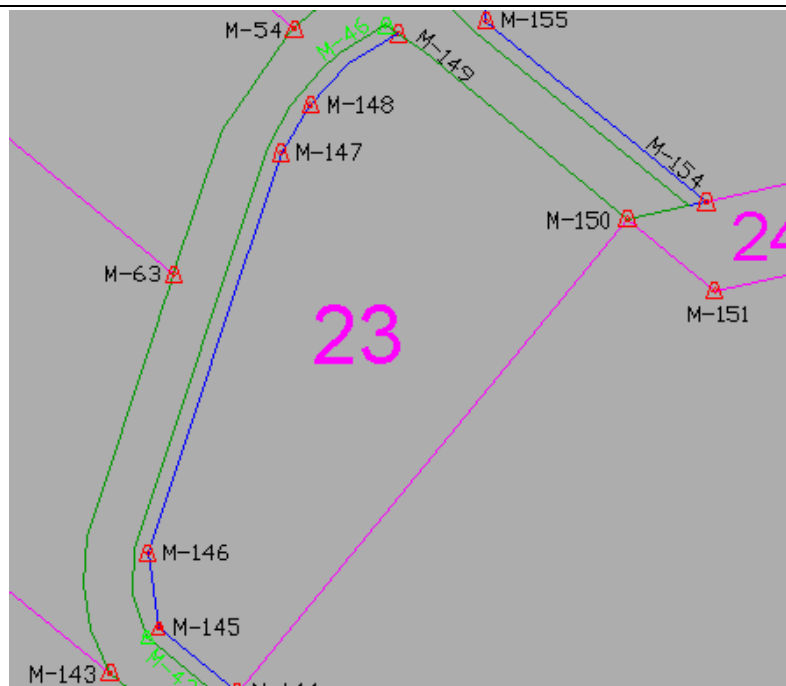
FINCA Nº 20		COORDENADAS MOJONES		
	127	487426.86	4441294.95	
	128	487423.58	4441291.41	
	129	487455.14	4441274.02	
	130	487485.11	4441248.35	
	131	487473.51	4441182.79	
	132	487531.67	4441209.52	

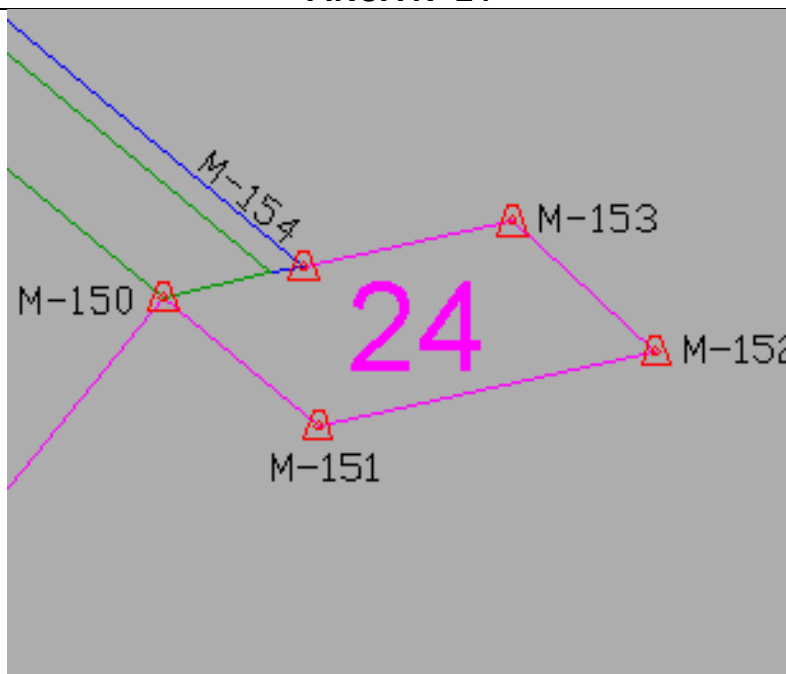
Subdirección General de Política Agraria y Desarrollo Rural  
Área de Desarrollo Rural

FINCA Nº 21		COORDENADAS MOJONES		
	130	487485.11	4441248.35	
	132	487531.67	4441209.52	
	133	487533.05	4441208.37	
	141	487546.46	4441262.12	
	142	487498.05	4441303.45	

FINCA Nº 22		COORDENADAS MOJONES		
	124	487413.63	4441371.51	
	125	487414.59	4441337.10	
	126	487424.39	4441299.05	
	127	487426.86	4441294.95	
	129	487455.14	4441274.02	
	130	487485.11	4441248.35	
	142	487498.05	4441303.45	
	143	487477.15	4441320.53	

Subdirección General de Política Agraria y Desarrollo Rural  
Área de Desarrollo Rural

FINCA Nº 23		COORDENADAS MOJONES		
	144	487503.40	4441316.20	
	145	487487.67	4441329.78	
	146	487484.96	4441344.84	
	147	487512.27	4441427.03	
	148	487518.78	4441436.80	
	149	487536.32	4441451.56	
	150	487583.36	4441413.50	

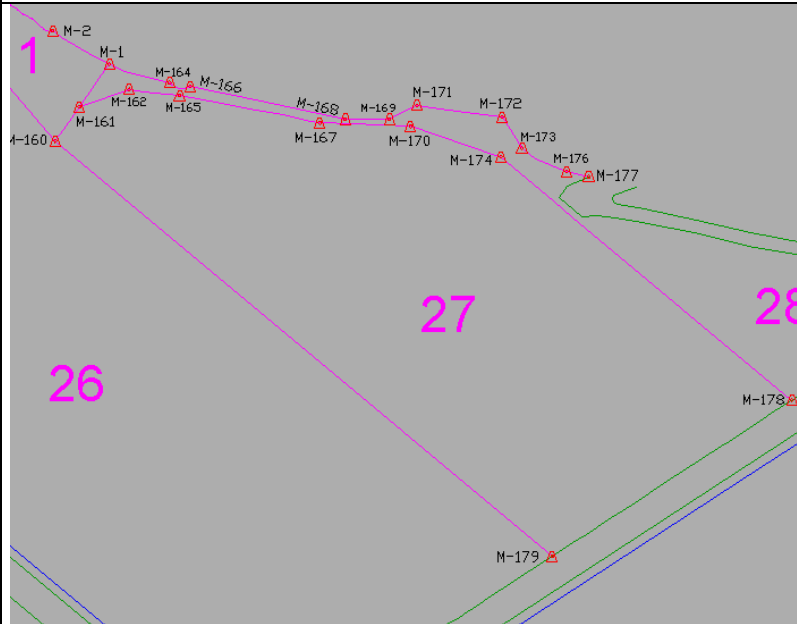
FINCA Nº 24		COORDENADAS MOJONES		
	150	487583.36	4441413.50	
	151	487601.21	4441398.82	
	152	487640.17	4441407.34	
	153	487623.59	4441422.29	
	154	487599.53	4441417.03	

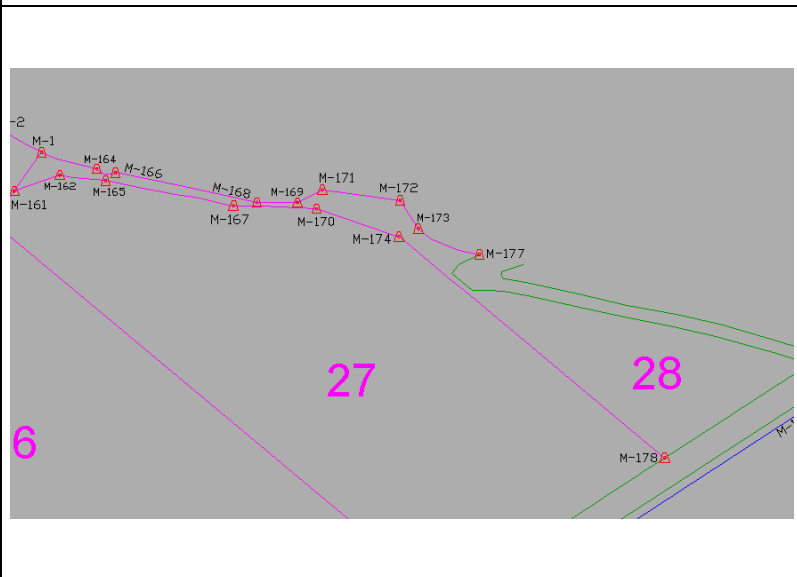
Subdirección General de Política Agraria y Desarrollo Rural  
Área de Desarrollo Rural

FINCA Nº 25		COORDENADAS MOJONES	
	39	487635.90	4441516.15
	47	487715.96	4441568.76
	69	487574.73	4441256.80
	139	487651.42	4441192.60
	144	487503.40	4441316.20
	150	487583.36	4441413.50
	151	487601.21	4441398.82
	152	487640.17	4441407.34
	153	487623.59	4441422.29
	154	487599.53	4441417.03
	155	487554.36	4441454.15
	156	487554.63	4441463.74
	157	487788.18	4441615.82

FINCA Nº 26		COORDENADAS MOJONES	
	3	487947.69	4441502.48
	4	487874.46	4441563.60
	6	487854.33	4441658.85
	158	487803.81	4441622.73
	159	487906.92	4441693.08
	160	487942.09	4441651.75
	179	488104.15	4441516.47
	180	488005.20	4441454.51

Subdirección General de Política Agraria y Desarrollo Rural  
Área de Desarrollo Rural

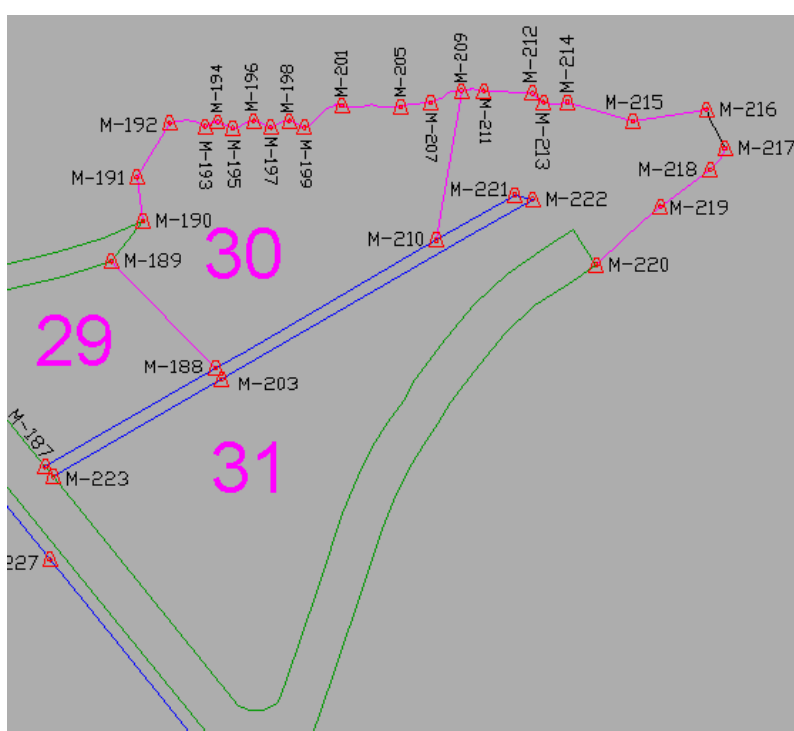
FINCA Nº 27		COORDENADAS MOJONES		
	160	487942.09	4441651.75	
	161	487949.98	4441662.98	
	162	487966.28	4441668.71	
	165	487982.75	4441664.77	
	167	488028.64	4441657.45	
	170	488058.43	4441656.59	
	174	488087.95	4441646.62	
	178	488183.28	4441567.04	
	179	488104.15	4441516.47	

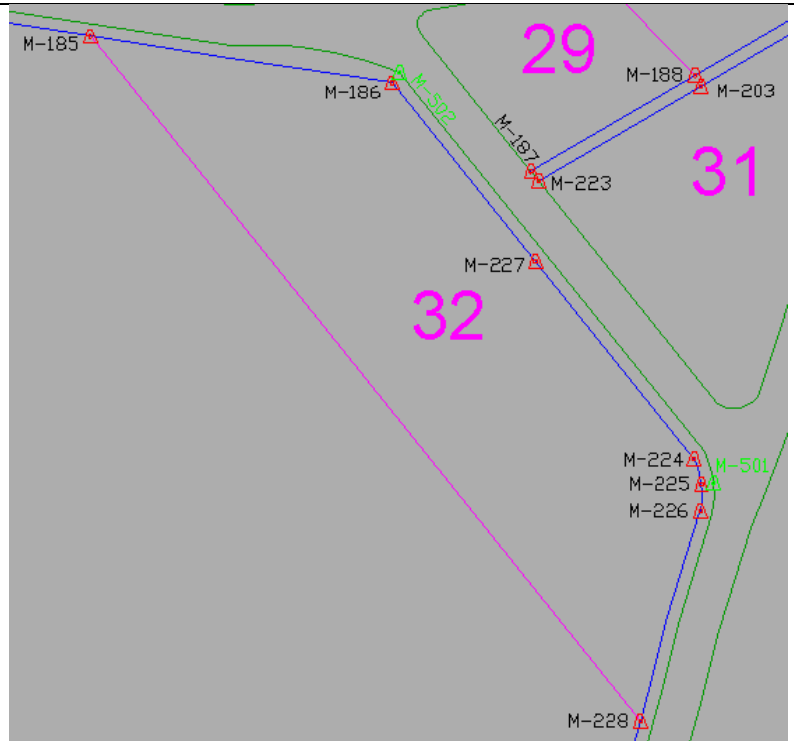
FINCA Nº 28		COORDENADAS MOJONES		
	1	487959.80	4441676.97	
	161	487949.98	4441662.98	
	162	487966.28	4441668.71	
	164	487977.86	4441669.35	
	165	487982.75	4441664.77	
	166	487987.02	4441667.58	
	167	488028.64	4441657.45	
	168	488036.95	4441659.89	
	169	488050.97	4441660.05	
	170	488058.43	4441656.59	
	171	488060.51	4441663.47	
	172	488088.40	4441659.64	
	173	488094.87	4441649.49	
	174	488087.95	4441646.62	
	178	488183.28	4441567.04	

FINCA Nº 29		COORDENADAS MOJONES		
	187	488414.61	4441543.00	
	188	488454.94	4441566.32	
	189	488430.19	4441591.58	

FINCA Nº 30		COORDENADAS MOJONES		
	188	488454.94	4441566.32	
	189	488430.19	4441591.58	
	190	488437.76	4441601.17	
	191	488436.26	4441611.54	
	192	488444.09	4441624.34	
	193	488452.52	4441623.55	
	194	488455.46	4441624.62	
	195	488459.09	4441623.21	
	196	488464.01	4441624.88	
	197	488468.00	4441623.35	
	198	488472.43	4441624.85	
	199	488475.73	4441624.90	
	201	488484.37	4441627.21	
205	488498.83	4441628.14		
207	488505.96	4441629.16		
209	488512.74	4441628.90		
210	488507.33	4441596.62		

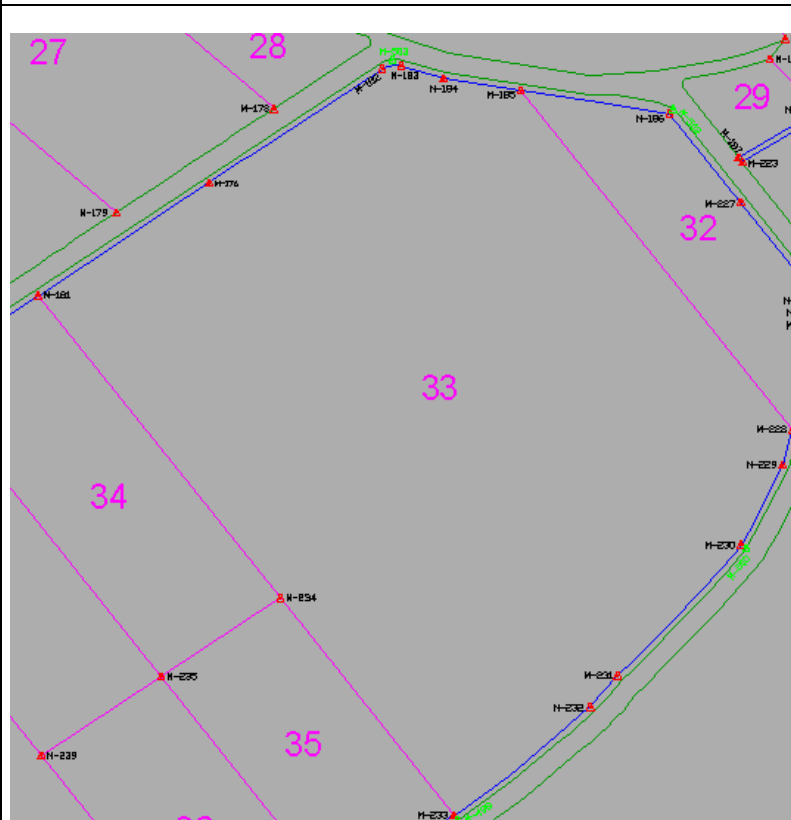
Subdirección General de Política Agraria y Desarrollo Rural  
Área de Desarrollo Rural

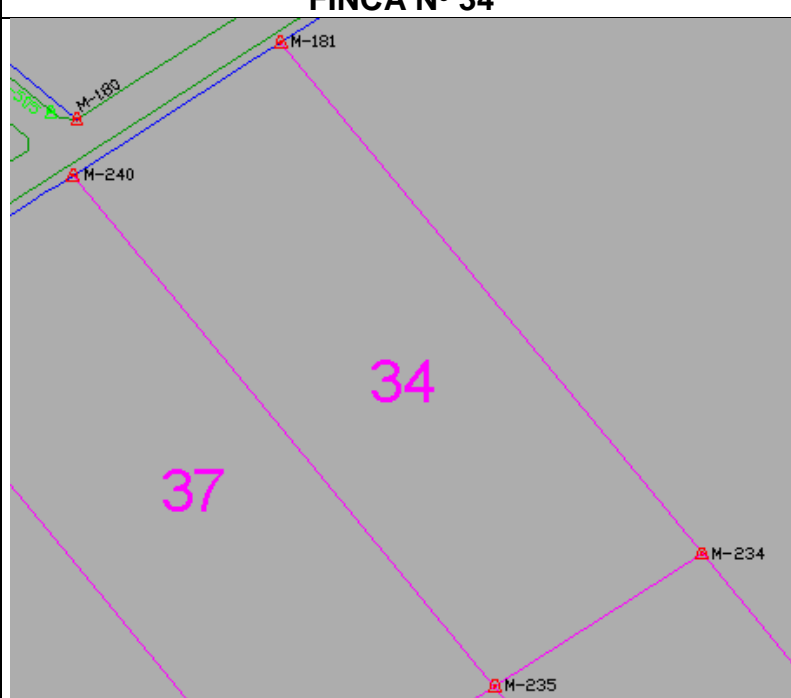
FINCA Nº 31		COORDENADAS MOJONES	
	203	488456.41	4441563.71
	209	488512.74	4441628.90
	210	488507.33	4441596.62
	211	488518.94	4441632.20
	212	488530.06	4441631.42
	213	488532.71	4441629.23
	214	488538.43	4441629.30
	215	488553.96	4441624.76
	216	488571.35	4441627.56
	217	488575.71	4441618.33
	218	488572.37	4441613.03
	219	488560.44	4441604.63
	220	488545.21	4441590.84
	221	488525.94	4441607.39
222	488530.12	4441606.34	
223	488416.53	4441540.64	

FINCA Nº 32		COORDENADAS MOJONES	
	185	488306.10	4441575.90
	186	488380.06	4441564.02
	224	488454.70	4441472.97
	225	488456.51	4441466.80
	226	488455.83	4441460.52
	227	488415.69	4441521.44
	228	488440.01	4441410.91

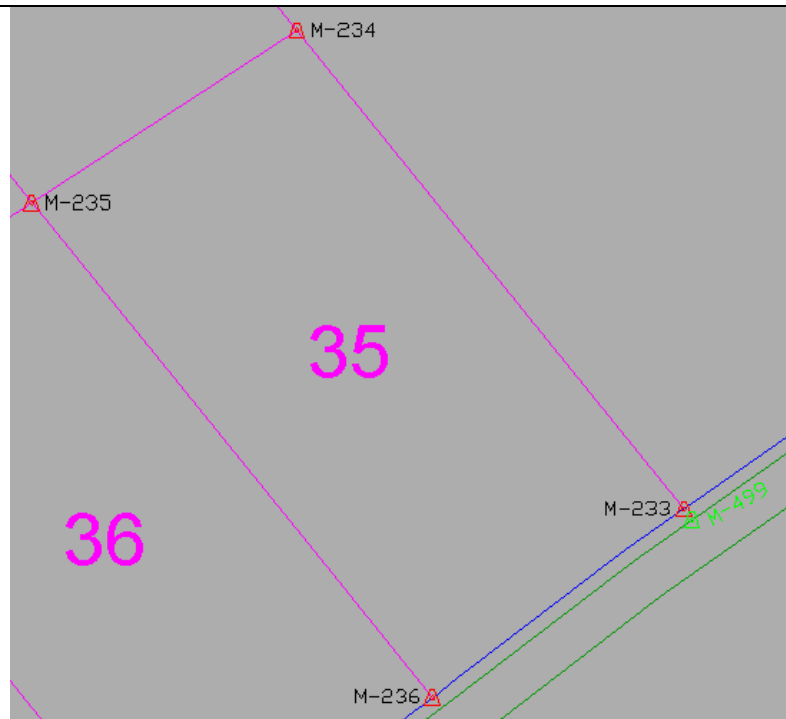


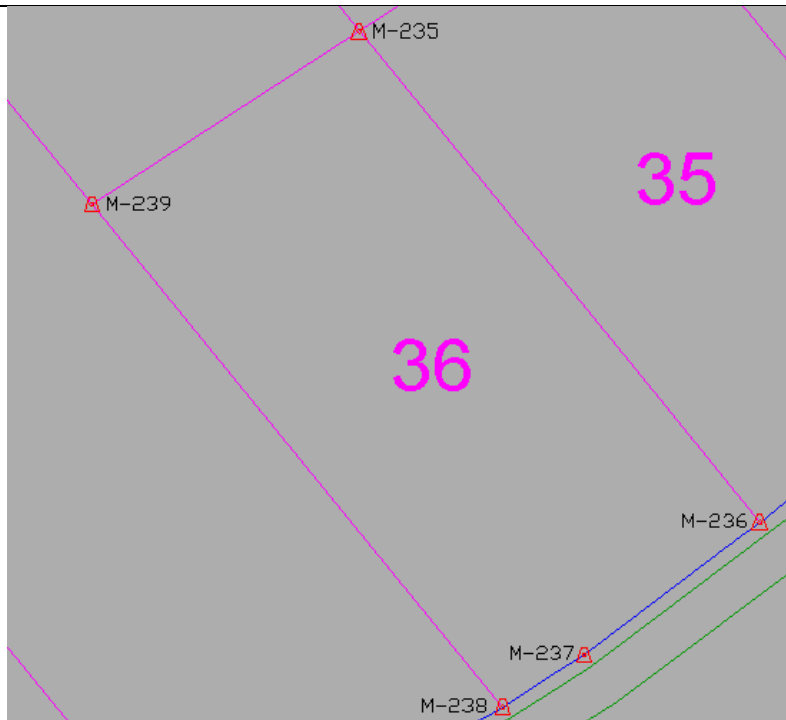
Subdirección General de Política Agraria y Desarrollo Rural  
Área de Desarrollo Rural

FINCA Nº 33		COORDENADAS MOJONES		
	176	488151.18	4441530.24	
	181	488066.04	4441474.78	
	182	488237.25	4441586.66	
	183	488246.61	4441587.93	
	184	488267.69	4441581.82	
	185	488306.10	4441575.90	
	228	488440.01	4441410.91	
	229	488435.27	4441392.24	
	230	488415.96	4441352.46	
	231	488355.19	4441287.31	
	232	488340.82	4441272.57	
	233	488272.86	4441219.23	
	234	488186.39	4441326.08	

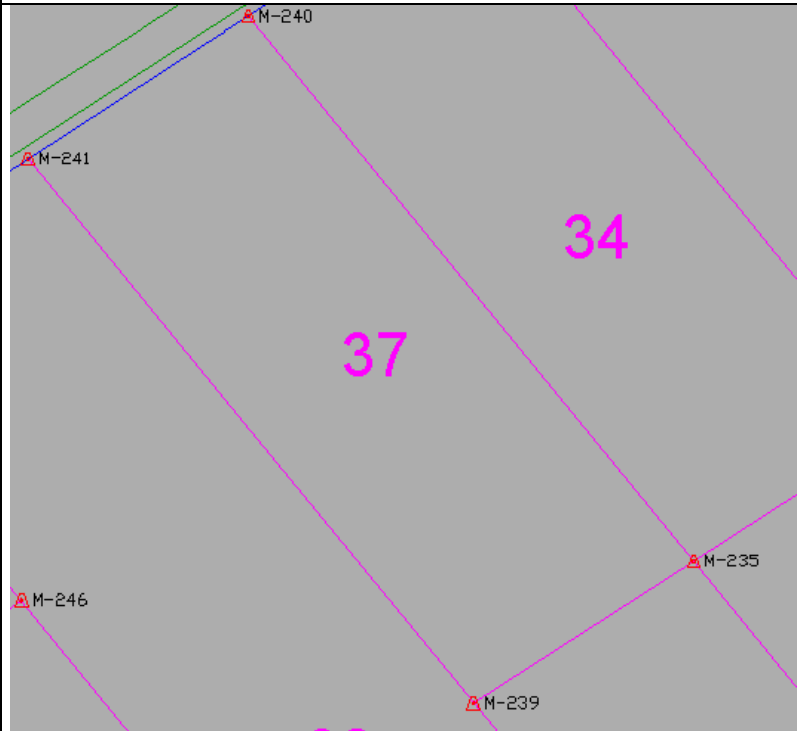
FINCA Nº 34		COORDENADAS MOJONES		
	181	488066.04	4441474.78	
	234	488186.39	4441326.08	
	235	488127.10	4441287.49	
	240	488006.31	4441436.33	

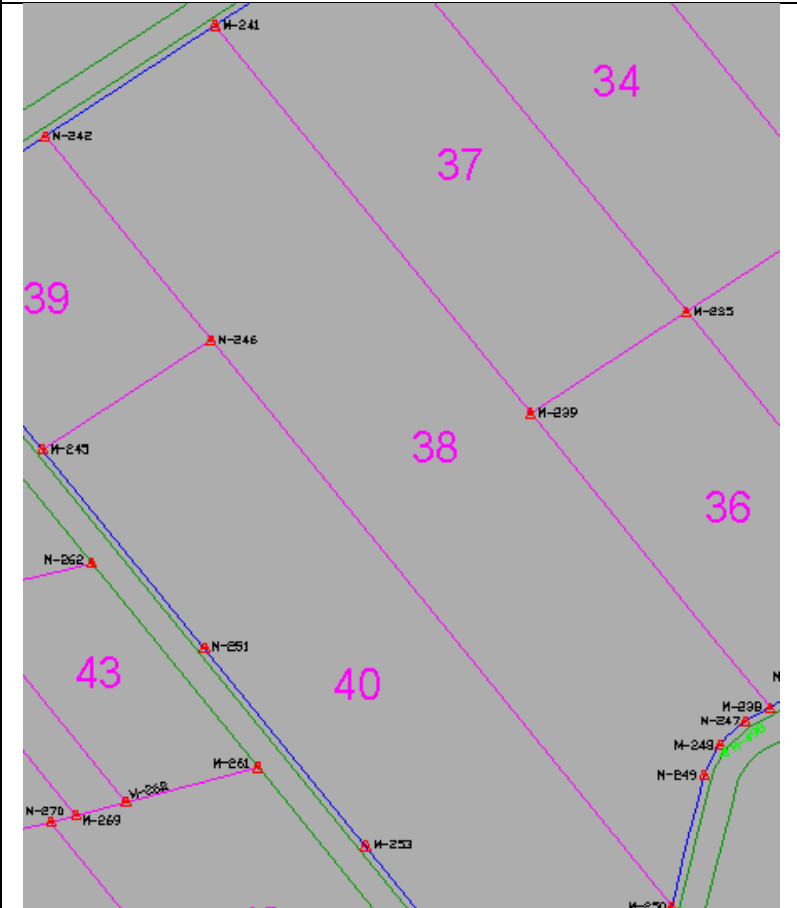
Subdirección General de Política Agraria y Desarrollo Rural  
Área de Desarrollo Rural

FINCA Nº 35		COORDENADAS MOJONES		
	233	488272.86	4441219.23	
	234	488186.39	4441326.08	
	235	488127.10	4441287.49	
	236	488216.66	4441177.15	

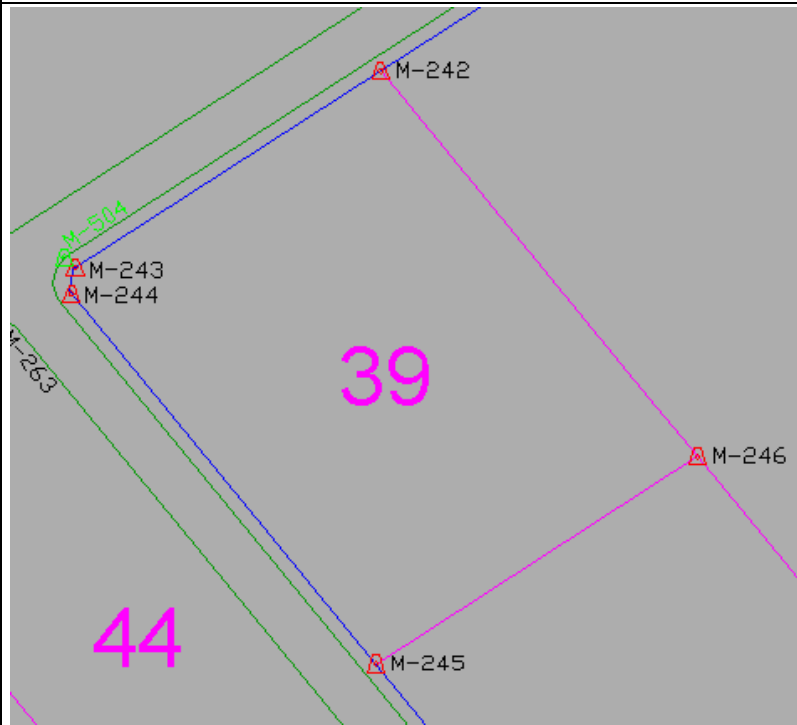
FINCA Nº 36		COORDENADAS MOJONES		
	235	488127.10	4441287.49	
	236	488216.66	4441177.15	
	237	488177.59	4441147.04	
	238	488159.16	4441135.54	
	239	488067.39	4441248.62	

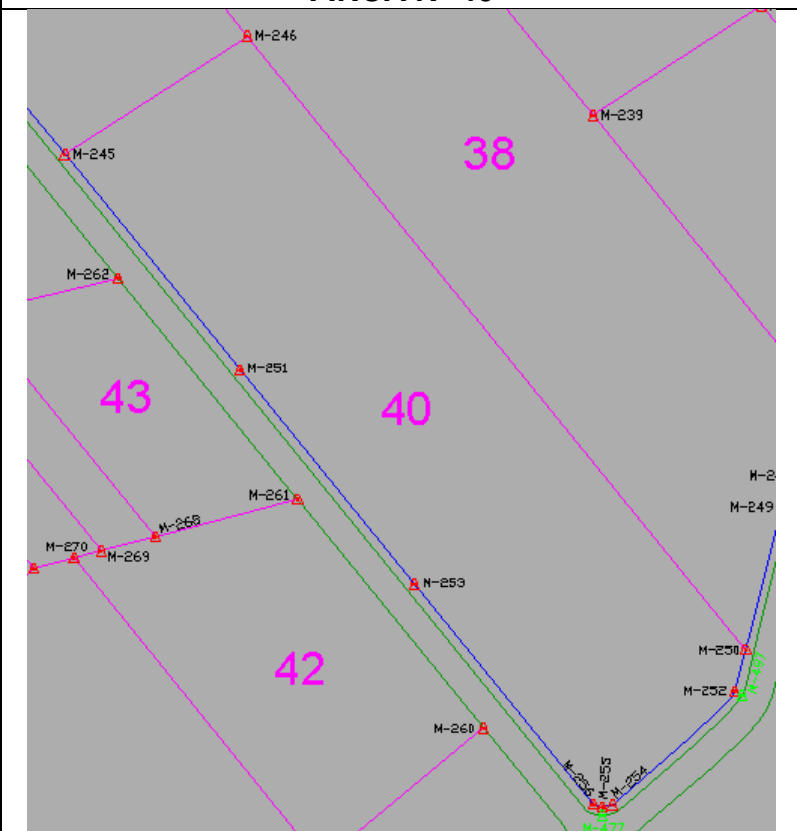
Subdirección General de Política Agraria y Desarrollo Rural  
Área de Desarrollo Rural

FINCA Nº 37		COORDENADAS MOJONES		
	235	488127.10	4441287.49	
	239	488067.39	4441248.62	
	240	488006.31	4441436.33	
	241	487946.59	4441397.45	

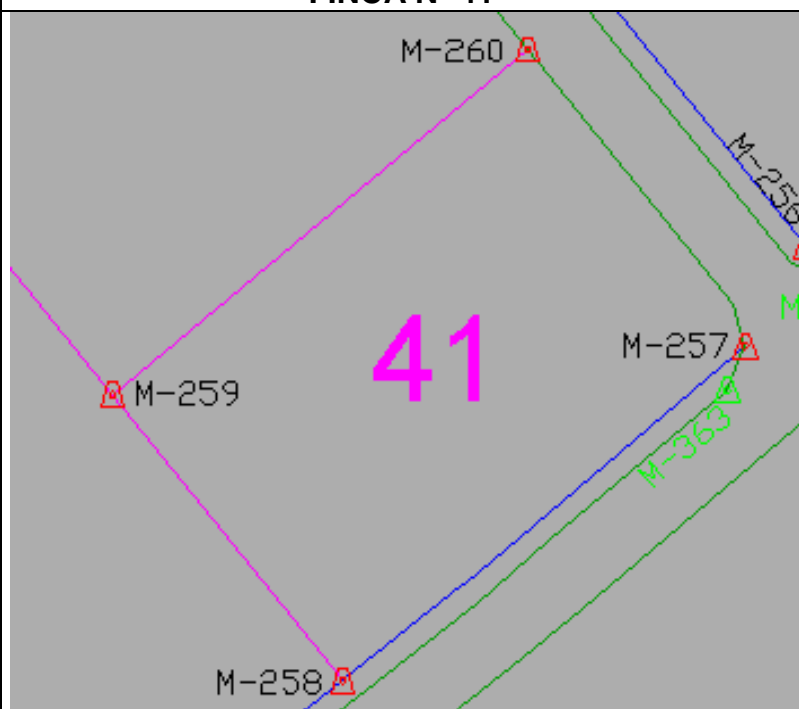
FINCA Nº 38		COORDENADAS MOJONES		
	238	488159.16	4441135.54	
	239	488067.39	4441248.62	
	241	487946.59	4441397.45	
	242	487881.35	4441354.98	
	246	487944.86	4441276.73	
	247	488150.35	4441129.25	
	248	488140.11	4441121.15	
	249	488134.65	4441109.51	
	250	488121.50	4441059.09	

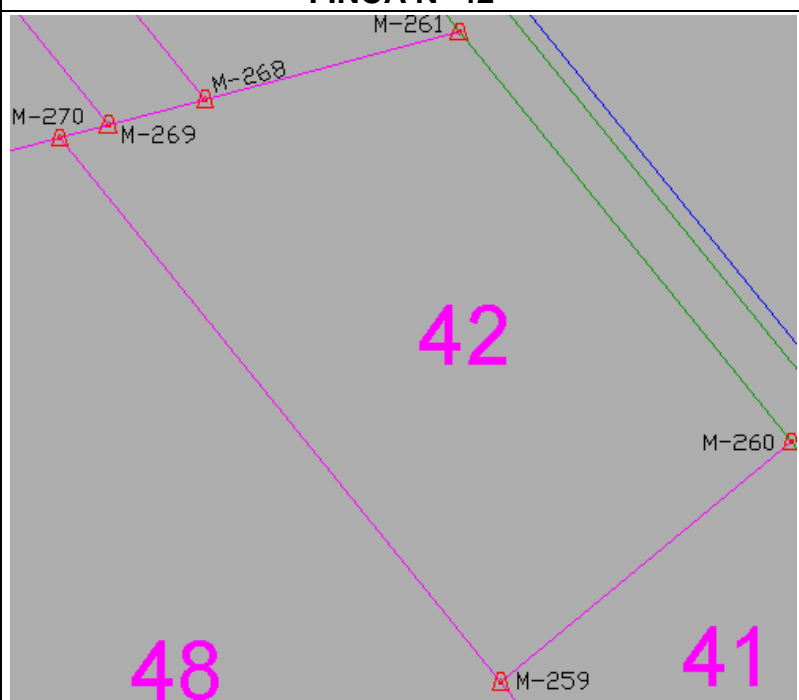
Subdirección General de Política Agraria y Desarrollo Rural  
Área de Desarrollo Rural

FINCA Nº 39		COORDENADAS MOJONES		
	M-242	487881.35	4441354.98	
	M-243	487820.47	4441314.73	
	M-244	487819.33	4441309.74	
	M-245	487880.41	4441234.77	
	M-246	487944.86	4441276.73	

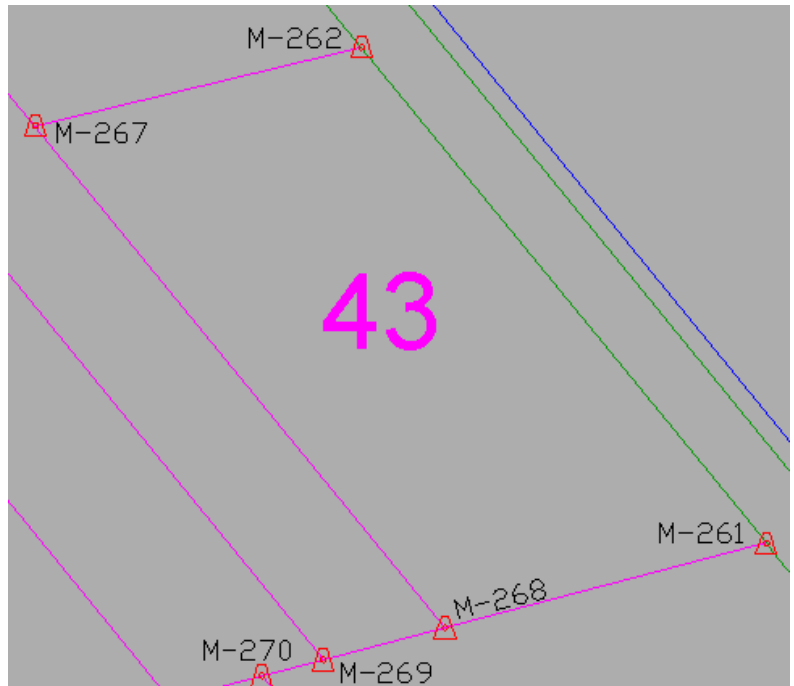
FINCA Nº 40		COORDENADAS MOJONES		
	M-245	487880.41	4441234.77	
	M-246	487944.86	4441276.73	
	M-250	488121.50	4441059.09	
	M-251	487942.52	4441158.24	
	M-252	488116.60	4441044.81	
	M-253	488004.09	4441082.39	
	M-254	488074.25	4441004.09	
	M-255	488070.86	4441003.35	
	M-256	488067.50	4441004.25	

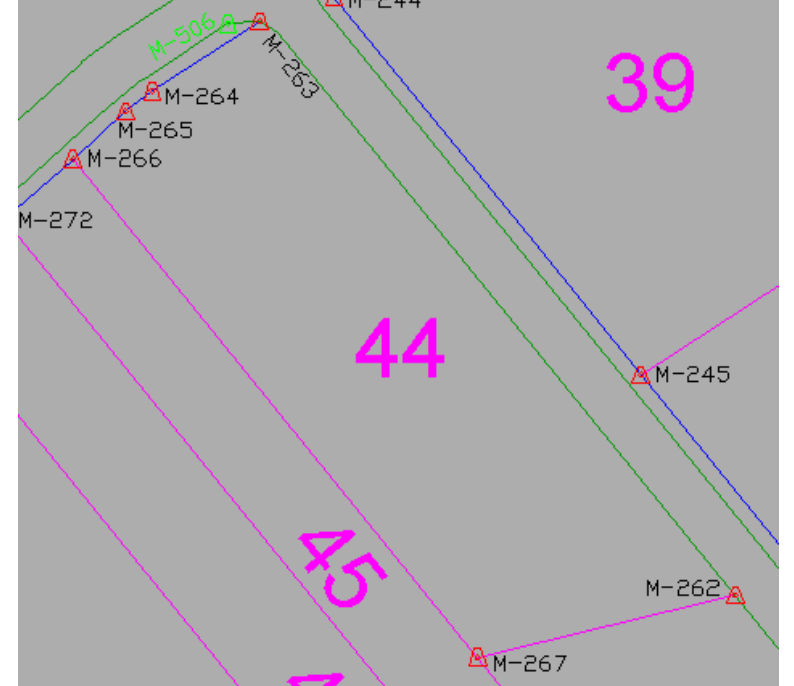
Subdirección General de Política Agraria y Desarrollo Rural  
Área de Desarrollo Rural

FINCA Nº 41		COORDENADAS MOJONES		
	M-260	257	488059.41	4440989.64
	M-257	258	488003.05	4440944.42
	M-259	259	487971.05	4440983.85
	M-258	260	488028.76	4441031.36

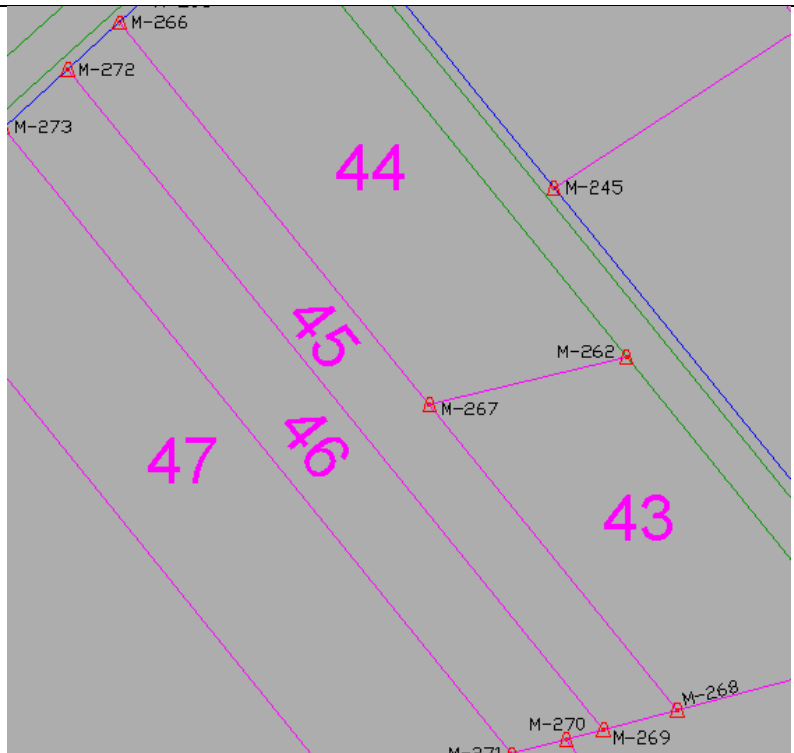
FINCA Nº 42		COORDENADAS MOJONES		
	M-261	259	487971.05	4440983.85
	M-260	260	488028.76	4441031.36
	M-268	261	487962.27	4441112.44
	M-269	268	487912.39	4441099.25
	M-270	269	487893.23	4441094.18
	M-259	270	487883.58	4441091.63
	M-269			

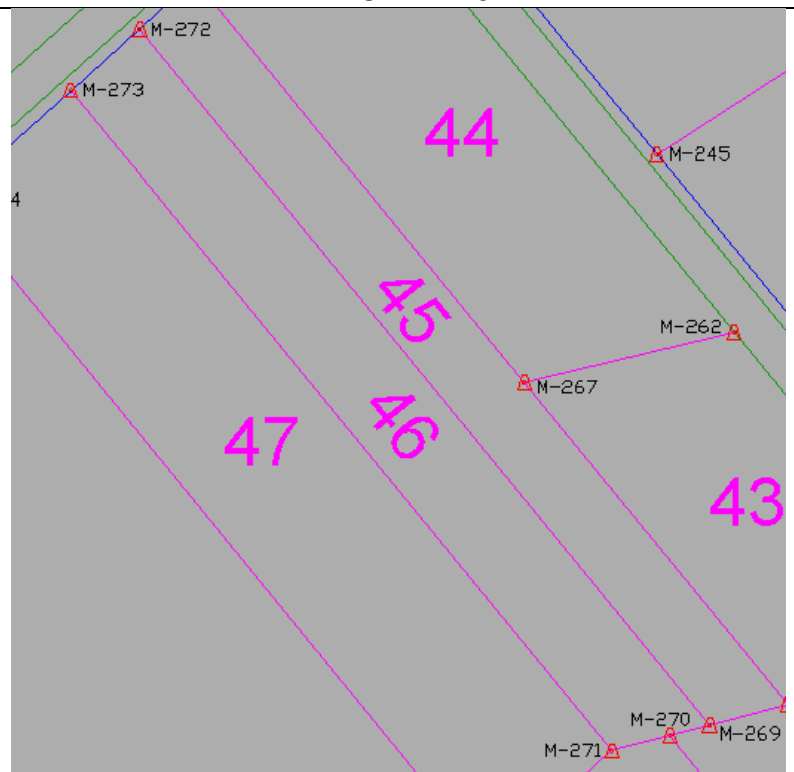
Subdirección General de Política Agraria y Desarrollo Rural  
Área de Desarrollo Rural

FINCA Nº 43		COORDENADAS MOJONES		
	261	487962.27	4441112.44	
	262	487898.70	4441190.77	
	267	487848.02	4441178.55	
	268	487912.39	4441099.25	

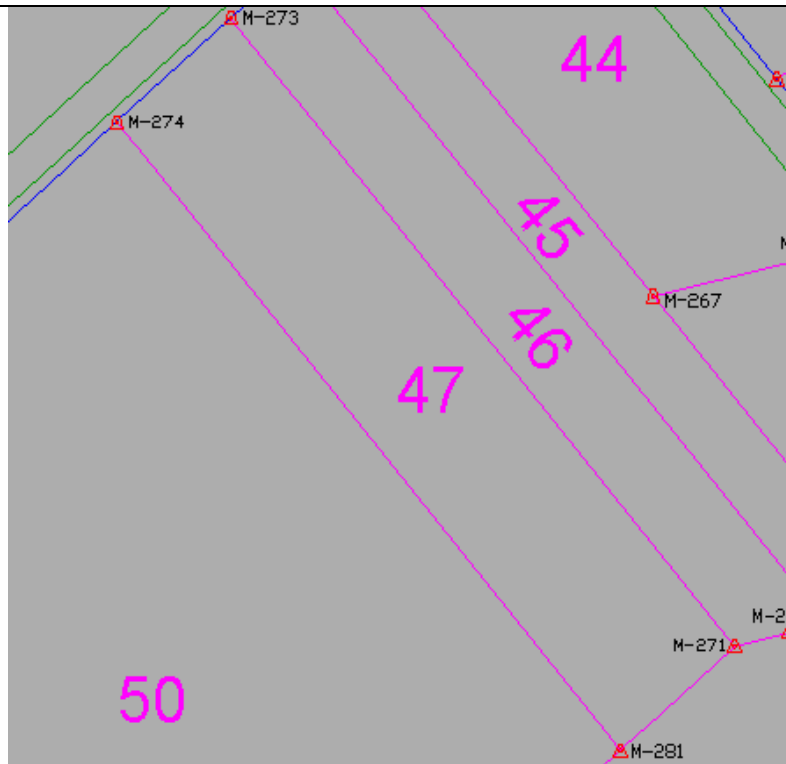
FINCA Nº 44		COORDENADAS MOJONES		
	262	487898.70	4441190.77	
	263	487803.92	4441304.60	
	264	487783.31	4441291.16	
	265	487778.06	4441287.20	
	266	487767.54	4441277.71	
	267	487848.02	4441178.55	
	268	487912.39	4441099.25	

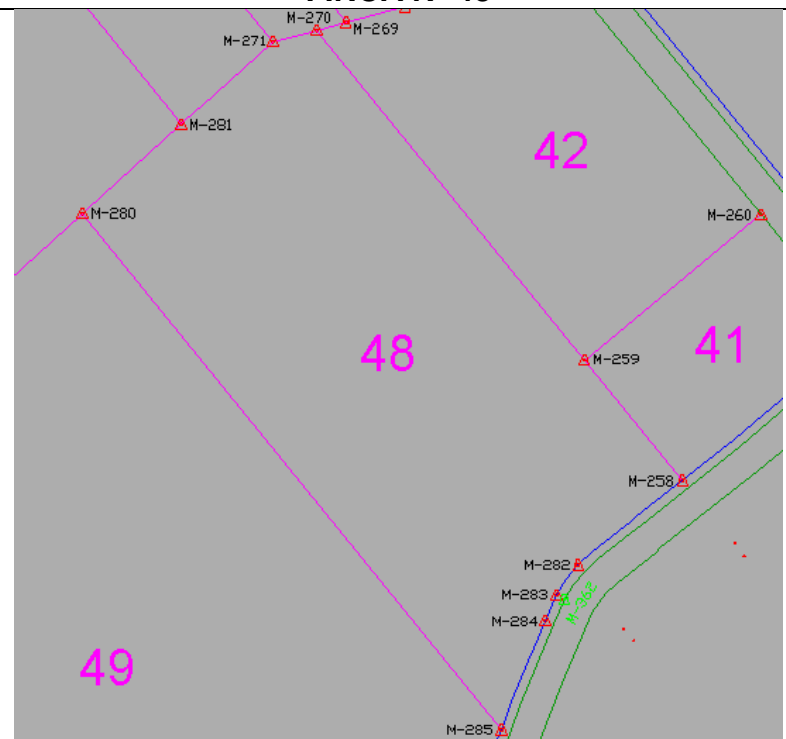
Subdirección General de Política Agraria y Desarrollo Rural  
Área de Desarrollo Rural

FINCA Nº 45		COORDENADAS MOJONES		
	266	487767.54	4441277.71	
	268	487912.39	4441099.25	
	269	487893.23	4441094.18	
	272	487754.10	4441265.60	

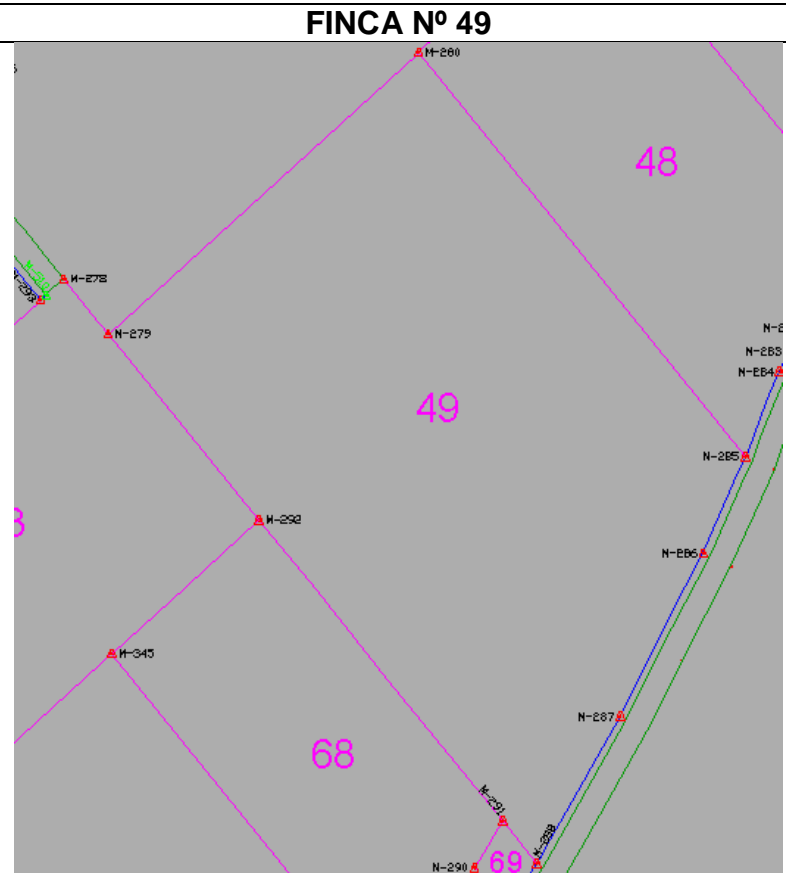
FINCA Nº 46		COORDENADAS MOJONES		
	269	487893.23	4441094.18	
	270	487883.58	4441091.63	
	271	487869.35	4441087.87	
	272	487754.10	4441265.60	
	273	487737.35	4441250.50	

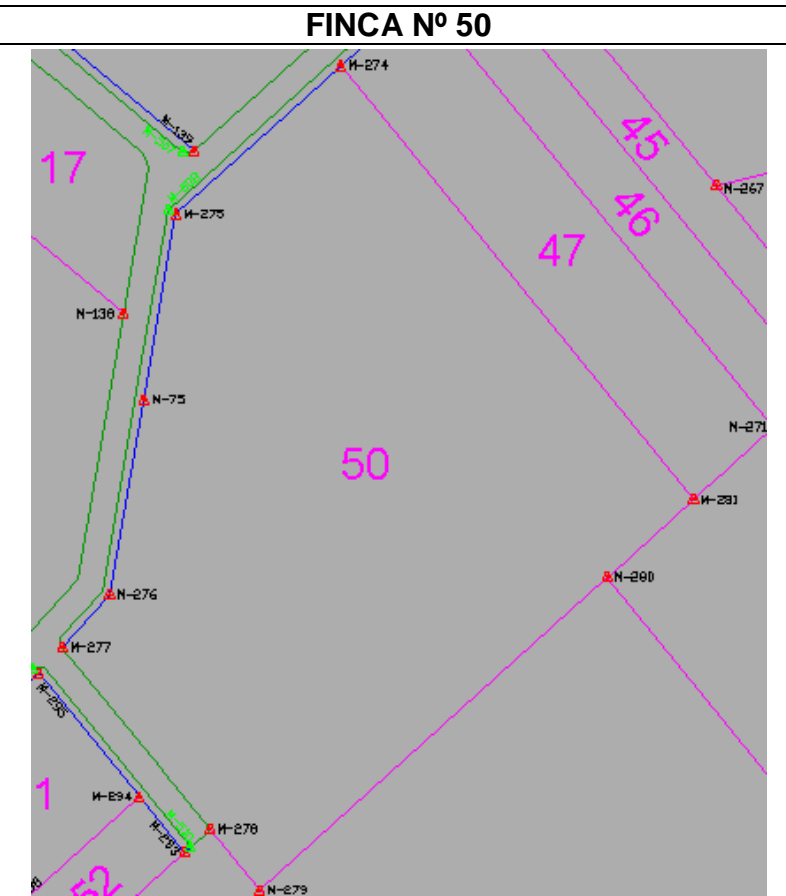
Subdirección General de Política Agraria y Desarrollo Rural  
Área de Desarrollo Rural

FINCA Nº 47		COORDENADAS MOJONES		
	271	487869.35	4441087.87	
	272	487754.10	4441265.60	
	274	487707.42	4441223.51	
	281	487839.44	4441060.83	

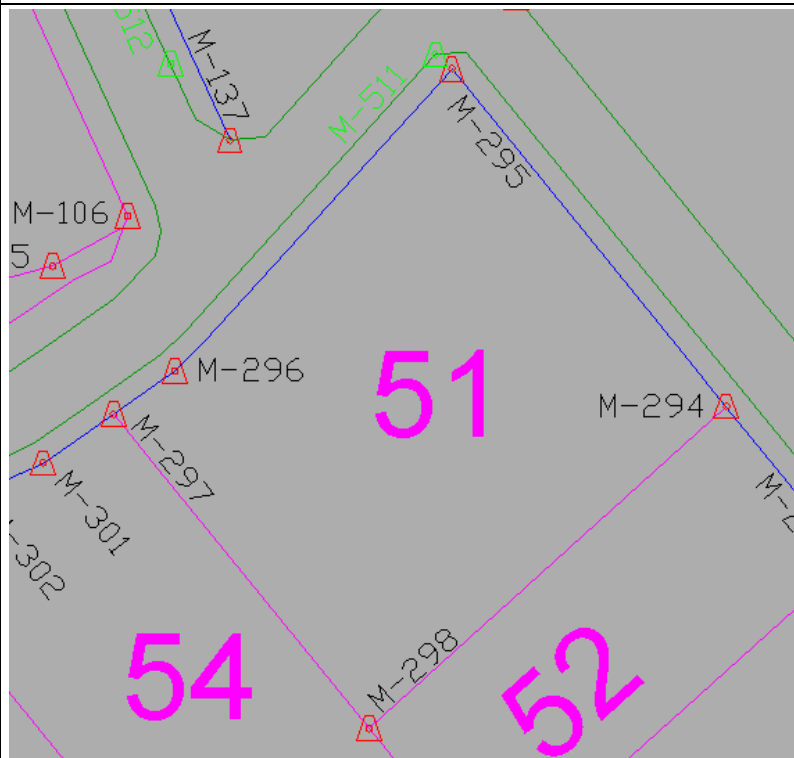
FINCA Nº 48		COORDENADAS MOJONES		
	258	488003.05	4440944.42	
	259	487971.05	4440983.85	
	270	487883.58	4441091.63	
	271	487869.35	4441087.87	
	280	487807.16	4441031.65	
	281	487839.44	4441060.83	
	282	487968.94	4440916.76	
	283	487961.90	4440907.04	
	284	487958.21	4440898.57	
	285	487944.06	4440862.97	

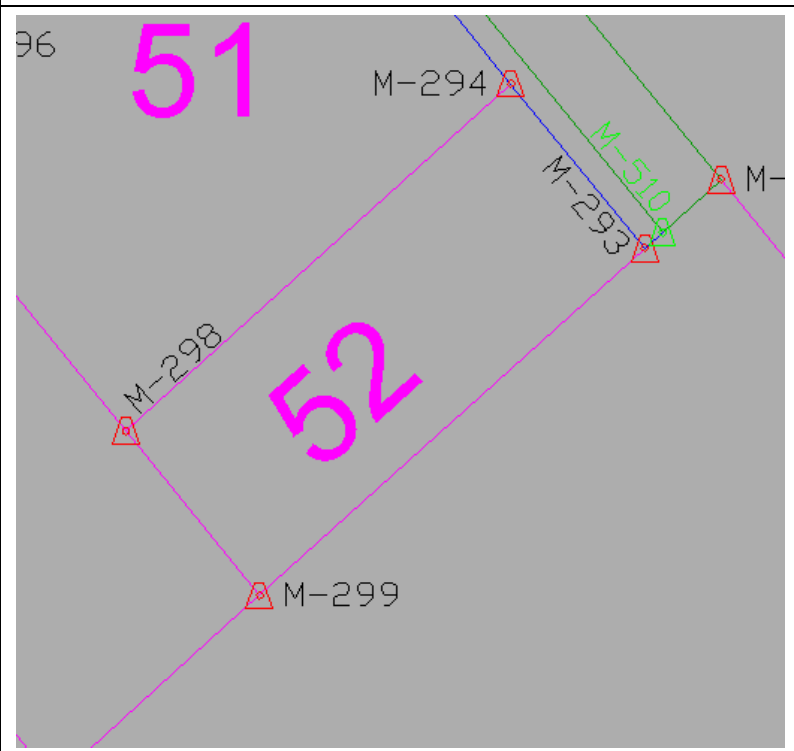


FINCA N° 49		COORDENADAS MOJONES		
	279	487677.22	4440914.20	
	280	487807.16	4441031.65	
	285	487944.06	4440862.97	
	286	487925.46	4440823.01	
	287	487891.48	4440754.49	
	288	487856.62	4440693.15	
	291	487842.26	4440710.85	
	292	487740.36	4440836.41	

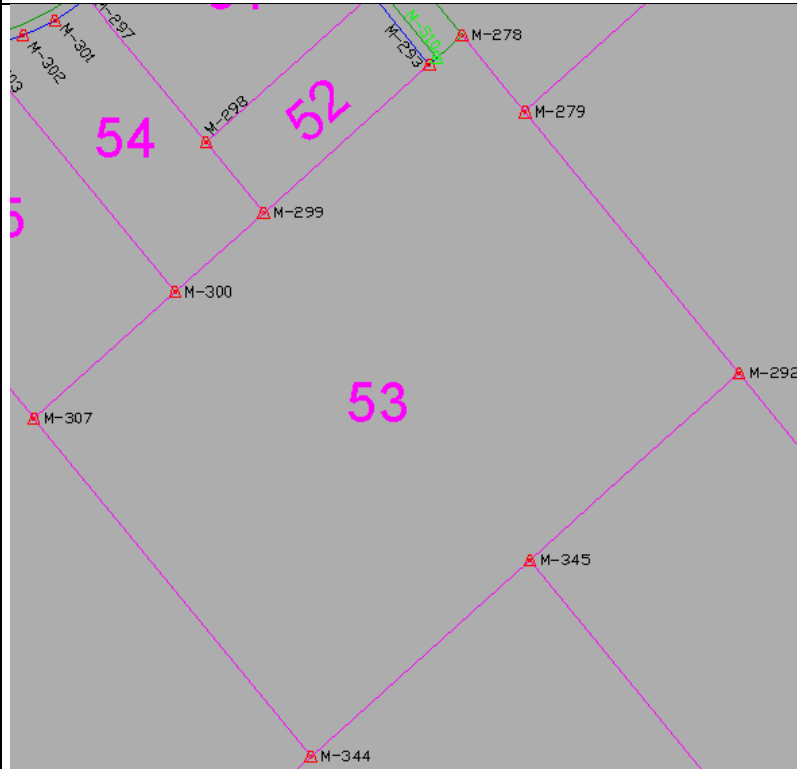
FINCA N° 50		COORDENADAS MOJONES		
	75	487634.14	4441098.18	
	274	487707.42	4441223.51	
	275	487646.04	4441167.77	
	276	487621.03	4441025.00	
	277	487604.90	4441004.77	
	278	487658.61	4440937.13	
	279	487677.22	4440914.20	
	280	487807.16	4441031.65	
	281	487839.44	4441060.83	

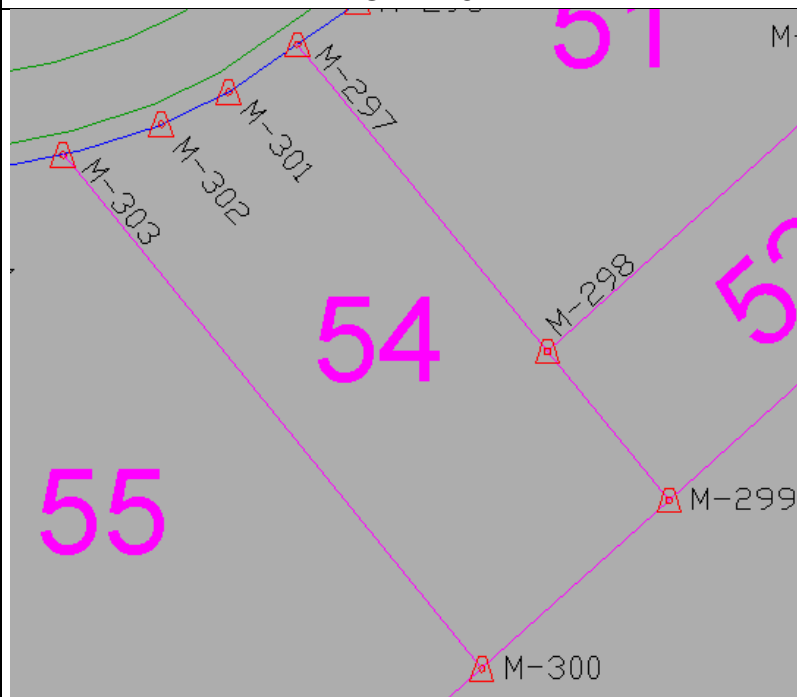
Subdirección General de Política Agraria y Desarrollo Rural  
Área de Desarrollo Rural

FINCA Nº 51		COORDENADAS MOJONES		
	294	487631.98	4440949.31	
	295	487595.08	4440993.89	
	296	487556.57	4440954.18	
	297	487548.15	4440948.24	
	298	487583.12	4440905.14	

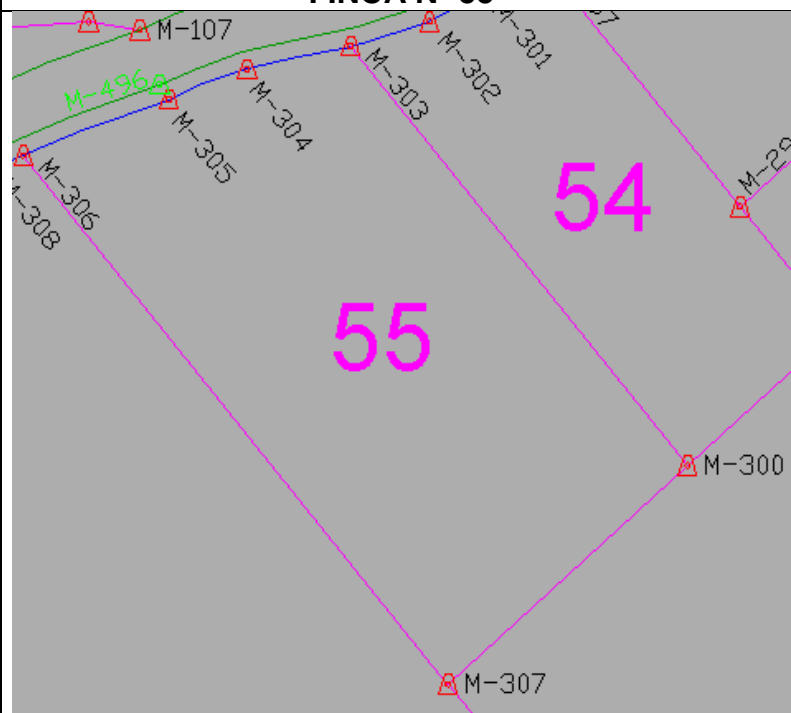
FINCA Nº 52		COORDENADAS MOJONES		
	293	487648.95	4440928.40	
	294	487631.98	4440949.31	
	298	487583.12	4440905.14	
	299	487600.09	4440884.23	

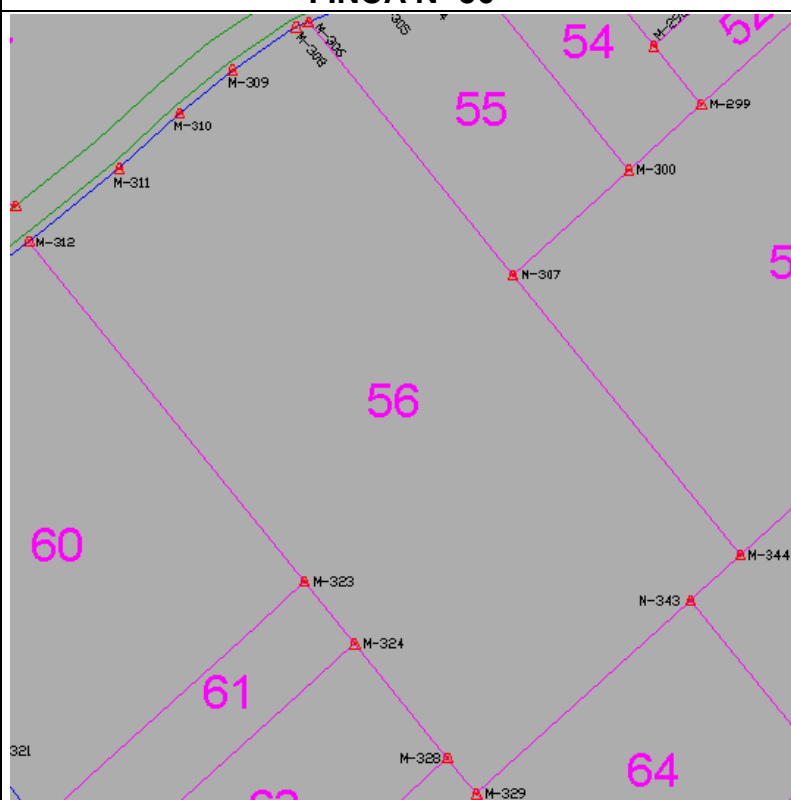
Subdirección General de Política Agraria y Desarrollo Rural  
Área de Desarrollo Rural

FINCA Nº 53		COORDENADAS MOJONES		
	278	487658.61	4440937.13	
	279	487677.22	4440914.20	
	292	487740.36	4440836.41	
	293	487648.95	4440928.40	
	299	487600.09	4440884.23	
	300	487573.94	4440860.59	
	307	487532.31	4440822.96	
	344	487614.06	4440722.24	
	345	487678.70	4440780.67	
	510	487651.18	4440930.44	

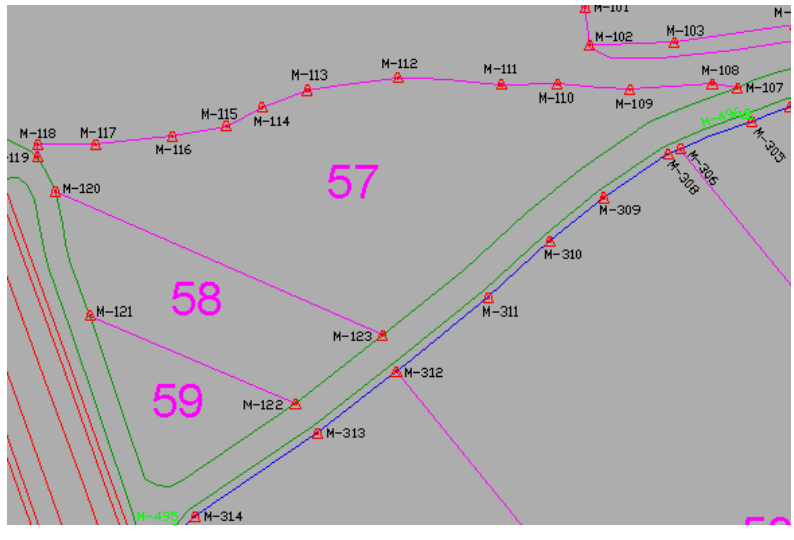
FINCA Nº 54		COORDENADAS MOJONES		
	297	487548.15	4440948.24	
	298	487583.12	4440905.14	
	299	487600.09	4440884.23	
	300	487573.94	4440860.59	
	301	487538.52	4440941.53	
	302	487529.14	4440937.00	
	303	487516.14	4440931.81	

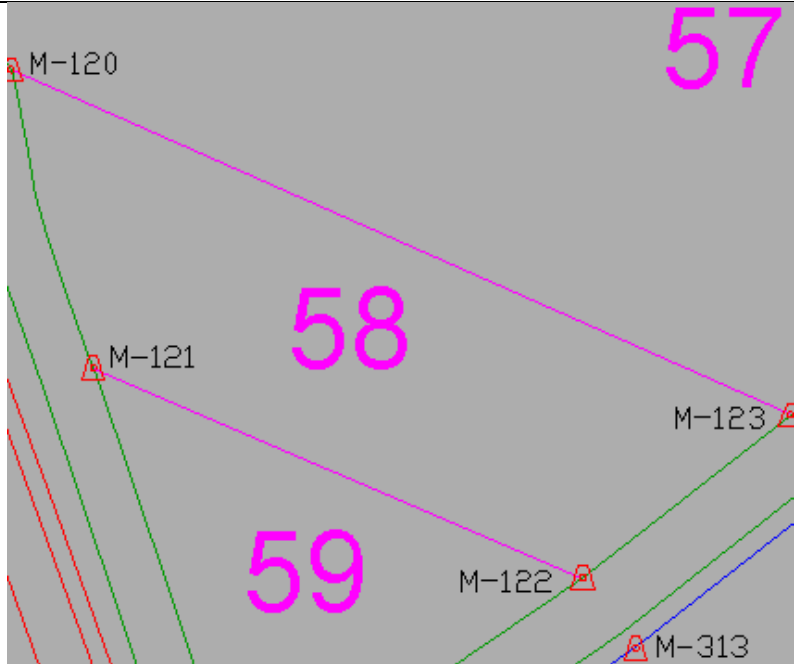
Subdirección General de Política Agraria y Desarrollo Rural  
Área de Desarrollo Rural

FINCA Nº 55		COORDENADAS MOJONES		
	300	487573.94	4440860.59	
	303	487516.14	4440931.81	
	304	487497.33	4440928.75	
	305	487483.81	4440923.56	
	306	487459.25	4440913.05	
	307	487532.31	4440822.96	

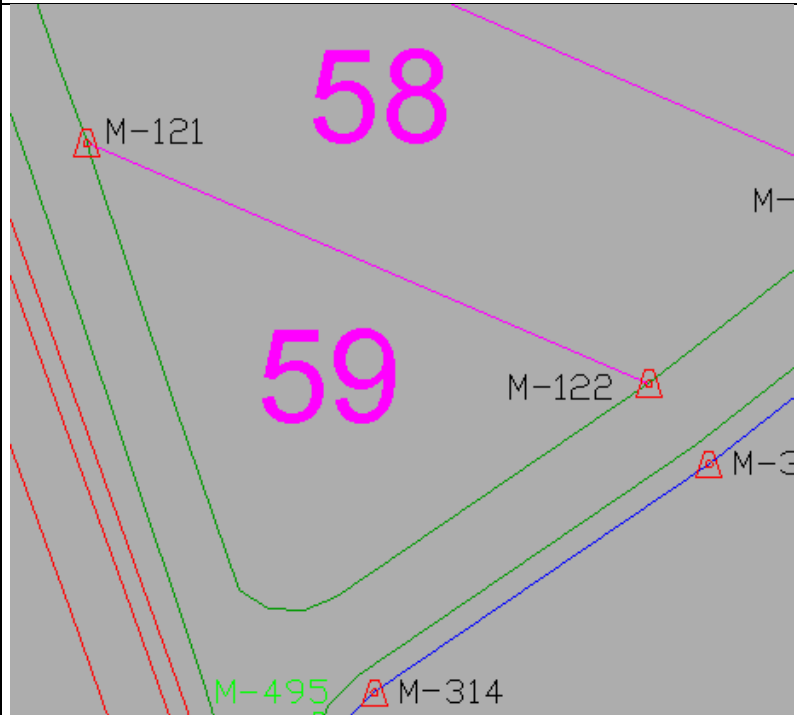
FINCA Nº 56		COORDENADAS MOJONES		
	306	487459.25	4440913.05	
	307	487532.31	4440822.96	
	308	487455.05	4440910.63	
	309	487431.93	4440895.73	
	310	487412.64	4440880.81	
	311	487390.28	4440861.64	
	312	487357.96	4440835.08	
	323	487457.28	4440712.70	
	324	487475.33	4440690.47	
	328	487508.67	4440649.40	
	329	487519.17	4440636.46	
	343	487596.08	4440705.99	
	344	487614.06	4440722.24	

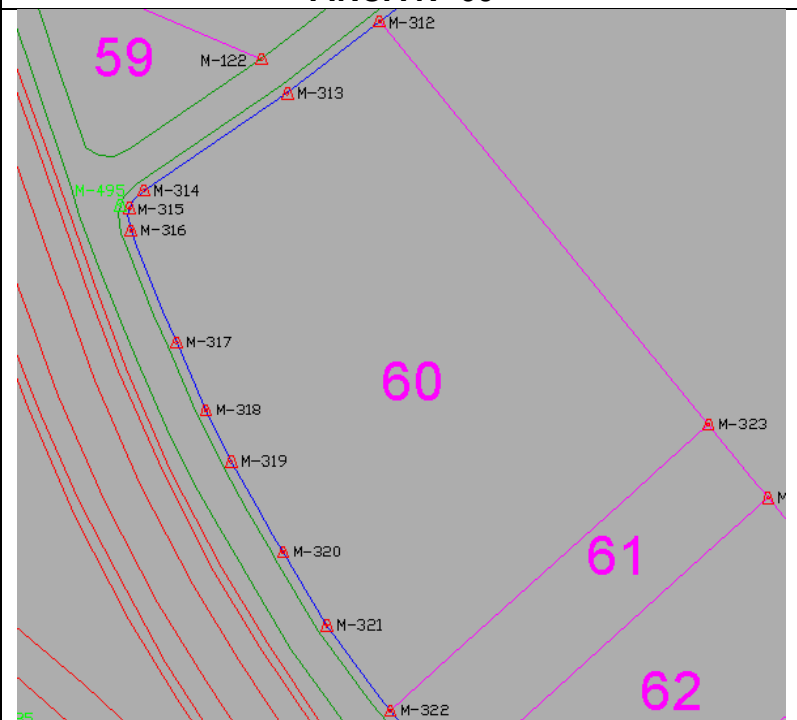
Subdirección General de Política Agraria y Desarrollo Rural  
Área de Desarrollo Rural

FINCA Nº 57		COORDENADAS MOJONES		
	107	487477.94	4440935.67	
	108	487469.77	4440936.94	
	109	487440.65	4440934.83	
	110	487414.99	4440936.83	
	111	487395.15	4440936.51	
	112	487358.57	4440939.07	
	113	487326.55	4440934.57	
	114	487310.51	4440928.49	
	115	487297.85	4440921.85	
	116	487278.71	4440918.20	
	117	487251.63	4440915.43	
	118	487231.16	4440915.42	
	119	487231.05	4440910.89	
120	487237.37	4440898.88		
123	487351.48	4440847.55		

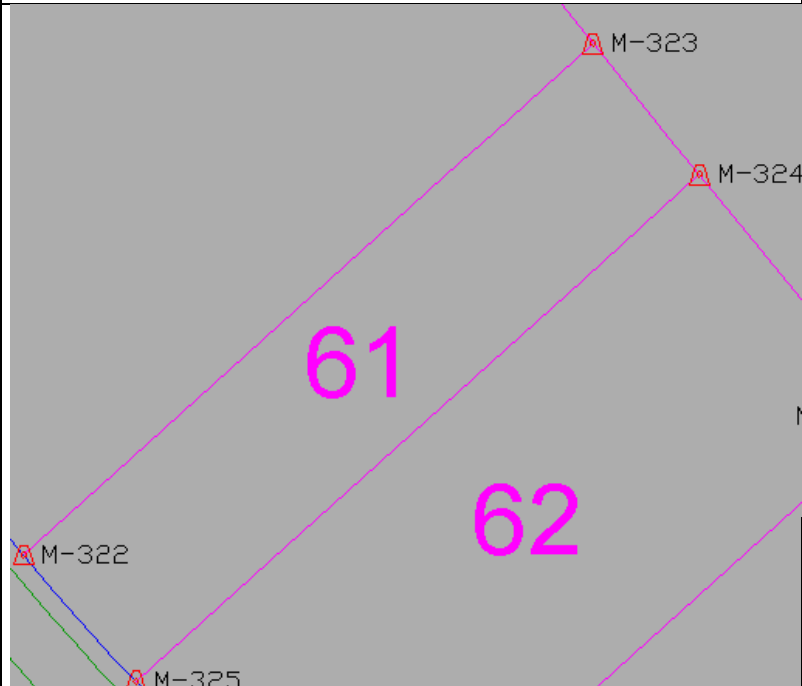
FINCA Nº 58		COORDENADAS MOJONES		
	120	487237.37	4440898.88	
	121	487249.63	4440854.75	
	122	487321.59	4440822.87	
	123	487351.48	4440847.55	

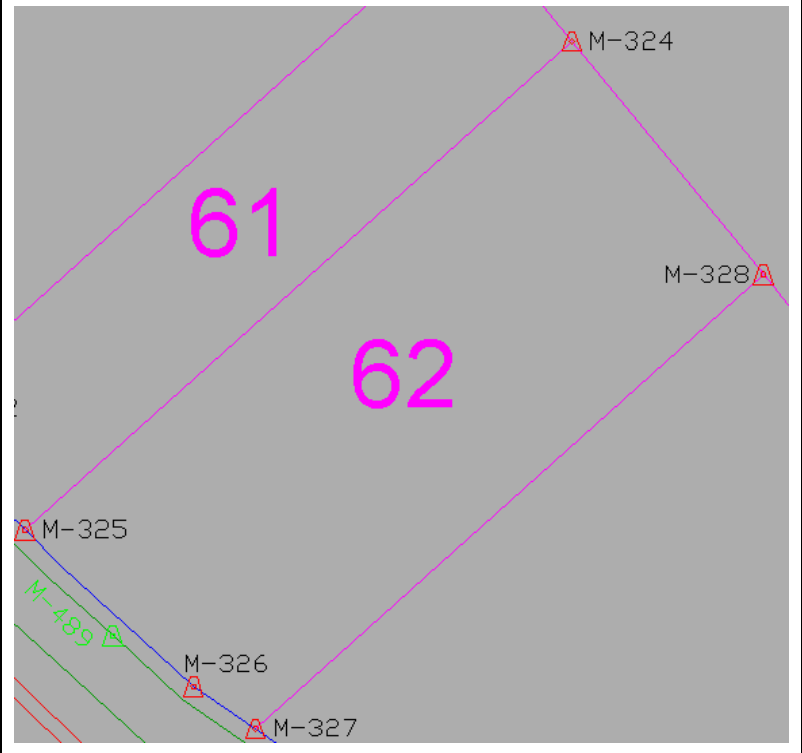
Subdirección General de Política Agraria y Desarrollo Rural  
Área de Desarrollo Rural

FINCA Nº 59		COORDENADAS MOJONES		
	121	487249.63	4440854.75	
	122	487321.59	4440822.87	

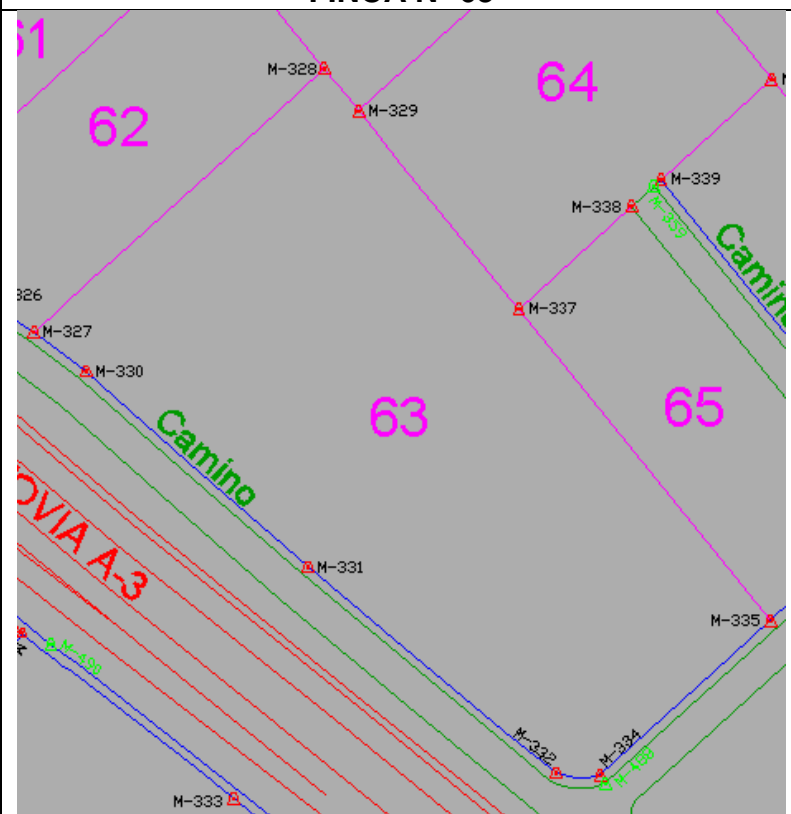
FINCA Nº 60		COORDENADAS MOJONES		
	312	487357.96	4440835.08	
	313	487330.12	4440813.25	
	314	487286.80	4440783.73	
	315	487283.20	4440778.18	
	316	487282.91	4440771.60	
	317	487296.66	4440737.69	
	318	487305.50	4440717.09	
	319	487313.13	4440701.51	
	320	487328.84	4440673.99	
	321	487342.06	4440651.71	
	322	487361.22	4440625.87	
	323	487457.28	4440712.70	

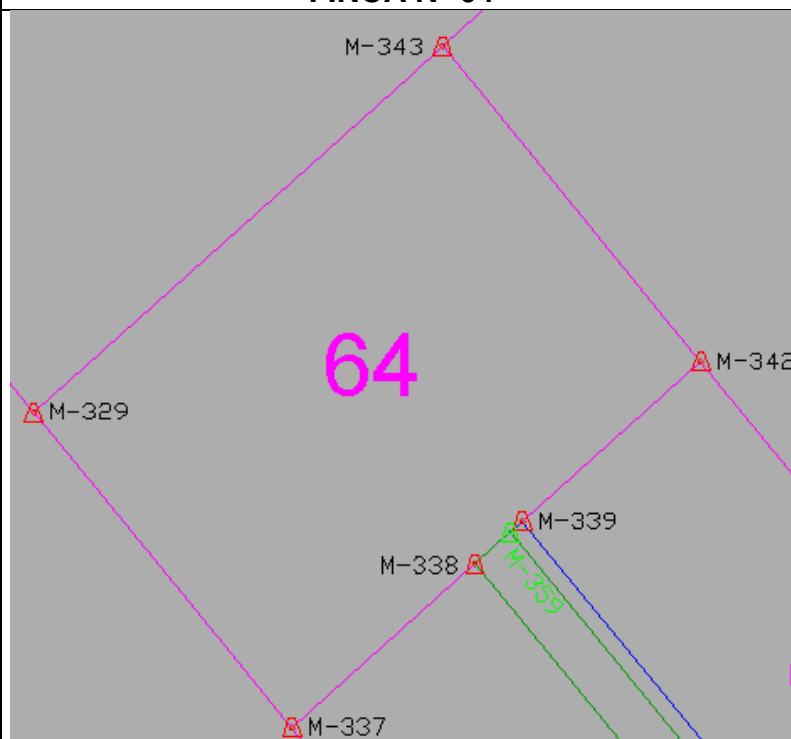
Subdirección General de Política Agraria y Desarrollo Rural  
Área de Desarrollo Rural

FINCA Nº 61		COORDENADAS MOJONES		
	M-323	322	487361.22	4440625.87
	M-324	323	487457.28	4440712.70
	M-324	324	487475.33	4440690.47
	M-322	325	487380.17	4440604.45

FINCA Nº 62		COORDENADAS MOJONES		
	M-324	324	487475.33	4440690.47
	M-328	325	487380.17	4440604.45
	M-325	326	487409.50	4440576.89
	M-326	327	487420.28	4440569.50
	M-327	328	487508.67	4440649.40

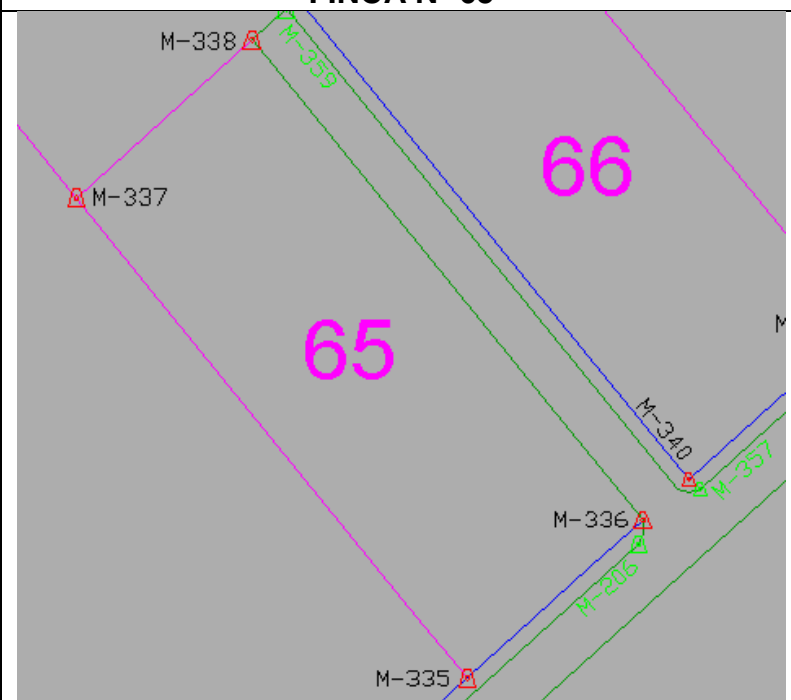
Subdirección General de Política Agraria y Desarrollo Rural  
Área de Desarrollo Rural

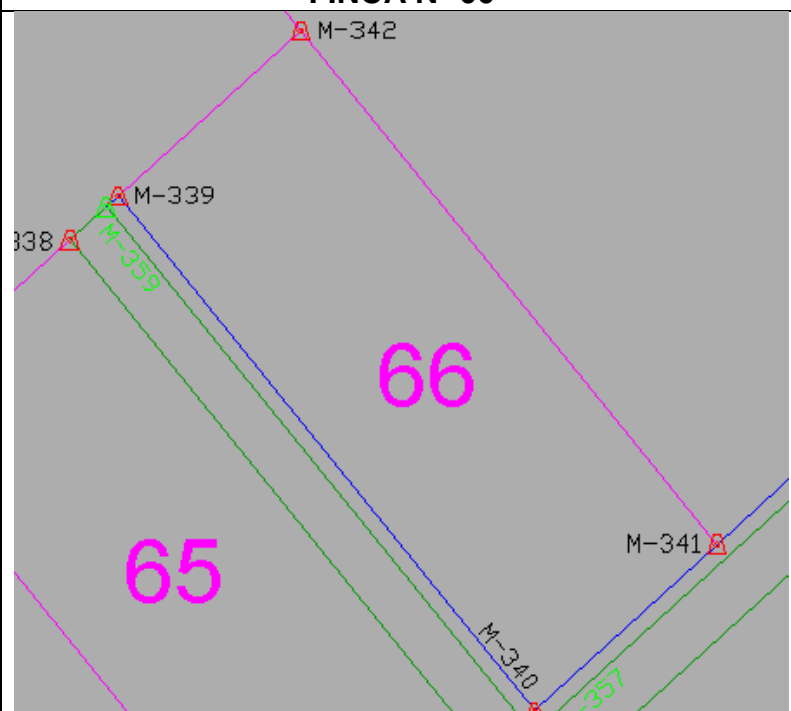
FINCA Nº 63		COORDENADAS MOJONES		
	327	487420.28	4440569.50	
	328	487508.67	4440649.40	
	329	487519.17	4440636.46	
	330	487436.20	4440557.76	
	331	487503.70	4440498.40	
	332	487579.21	4440435.96	
	334	487592.60	4440435.33	
	335	487644.40	4440482.16	
	337	487567.77	4440576.57	

FINCA Nº 64		COORDENADAS MOJONES		
	329	487519.17	4440636.46	
	337	487567.77	4440576.57	
	338	487602.17	4440607.67	
	339	487611.08	4440615.72	
	342	487644.68	4440646.10	
	343	487596.08	4440705.99	
	359	487608.85	4440613.71	

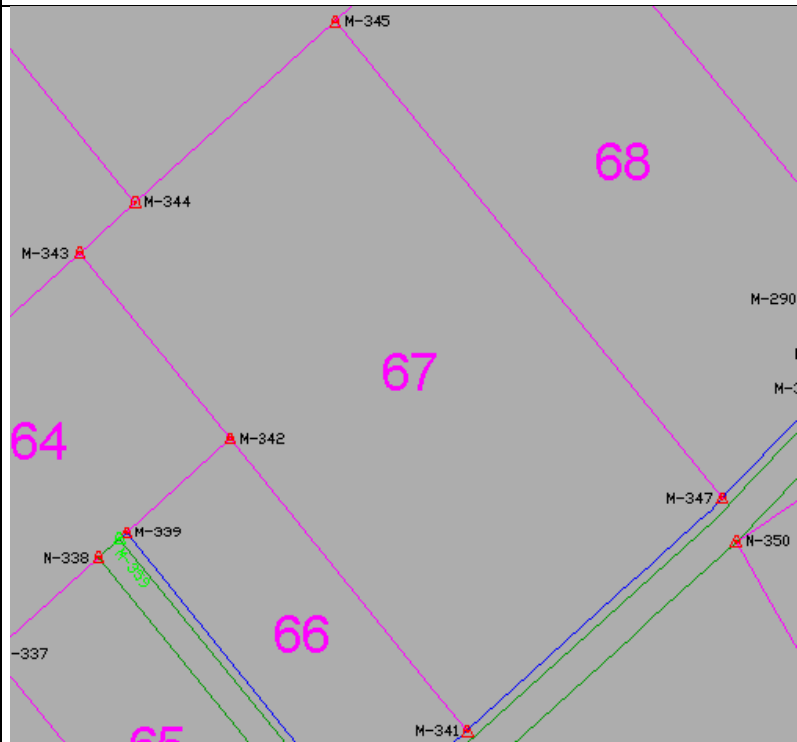


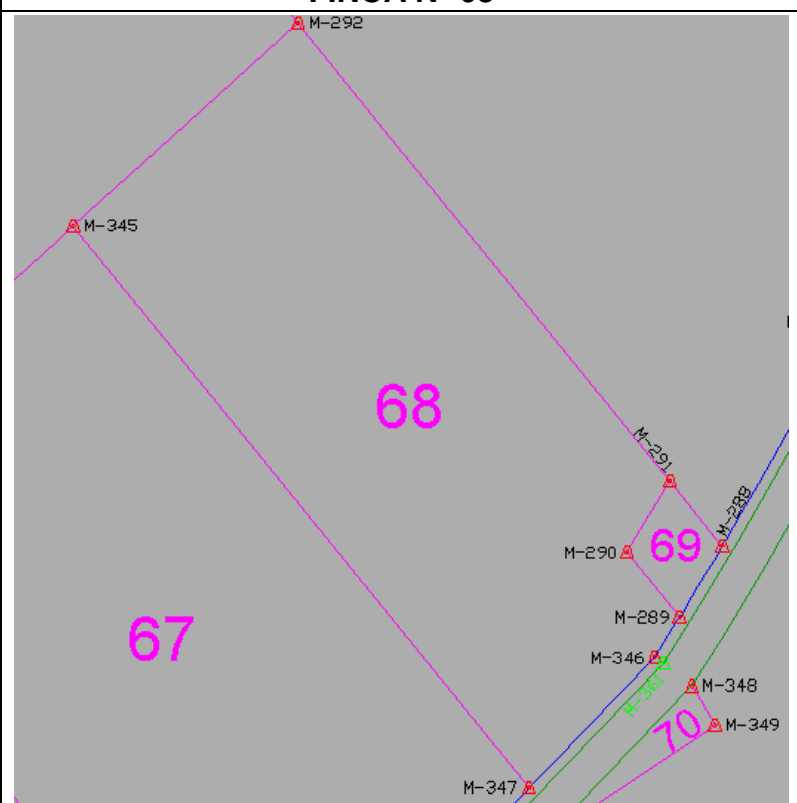
Subdirección General de Política Agraria y Desarrollo Rural  
Área de Desarrollo Rural

FINCA Nº 65		COORDENADAS MOJONES		
	335	487644.40	4440482.16	
	336	487678.09	4440512.63	
	337	487567.77	4440576.57	
	338	487602.17	4440607.67	

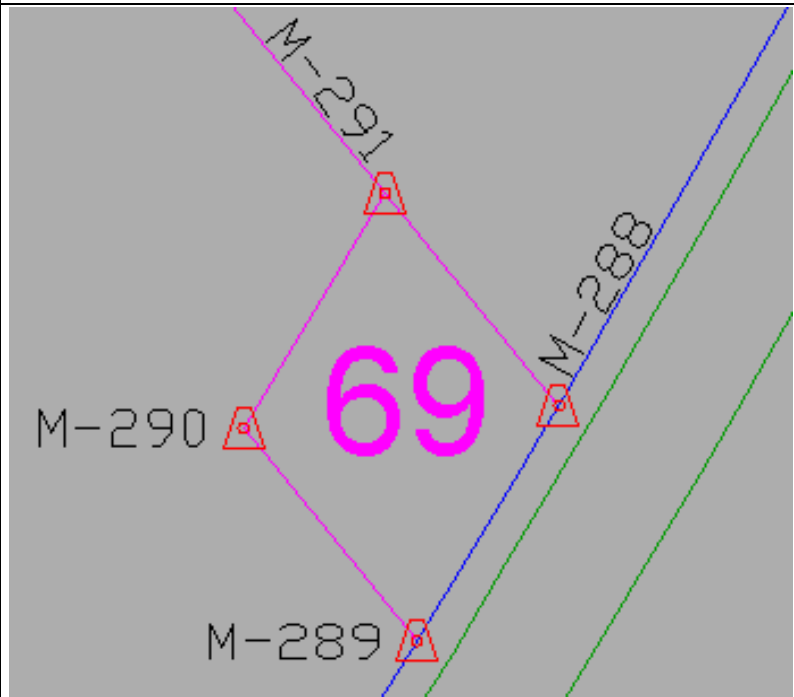
FINCA Nº 66		COORDENADAS MOJONES		
	339	487611.08	4440615.72	
	340	487687.71	4440521.31	
	341	487721.31	4440551.69	
	342	487644.68	4440646.10	

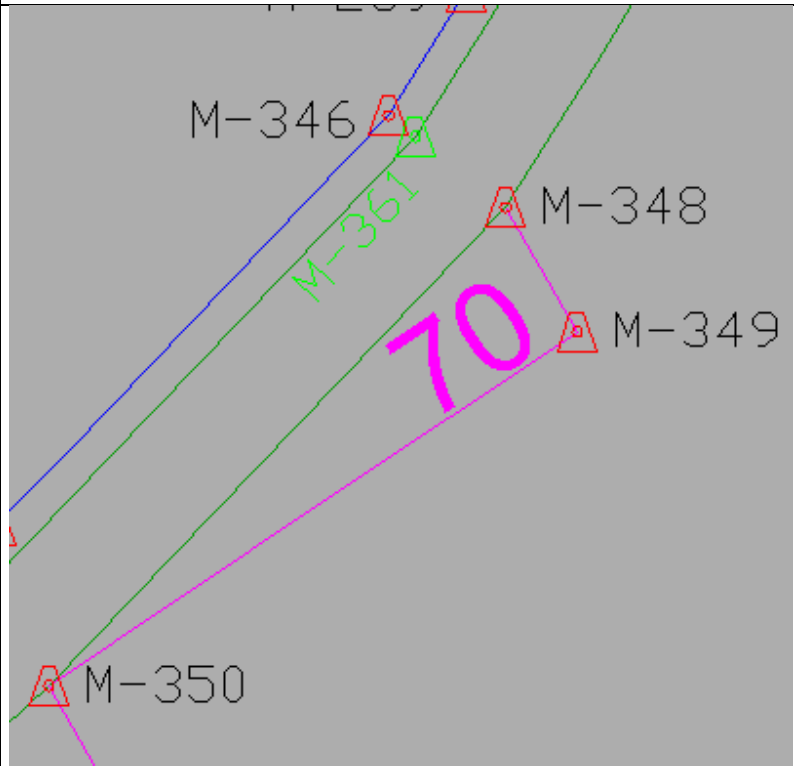
Subdirección General de Política Agraria y Desarrollo Rural  
Área de Desarrollo Rural

FINCA Nº 67		COORDENADAS MOJONES		
	341	487721.31	4440551.69	
	342	487644.68	4440646.10	
	343	487596.08	4440705.99	
	344	487614.06	4440722.24	
	345	487678.70	4440780.67	
	347	487803.64	4440626.73	

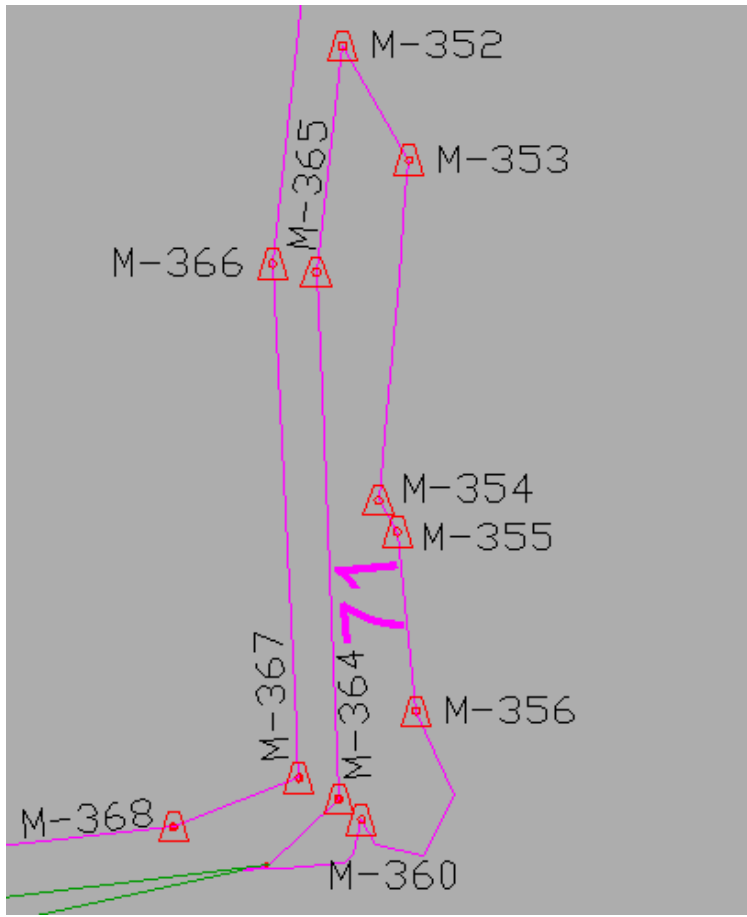
FINCA Nº 68		COORDENADAS MOJONES		
	345	487678.70	4440780.67	
	346	487837.59	4440663.06	
	347	487803.64	4440626.73	
	289	487844.90	4440673.53	
	290	487830.51	4440691.26	
	291	487842.26	4440710.85	
	292	487740.36	4440836.41	

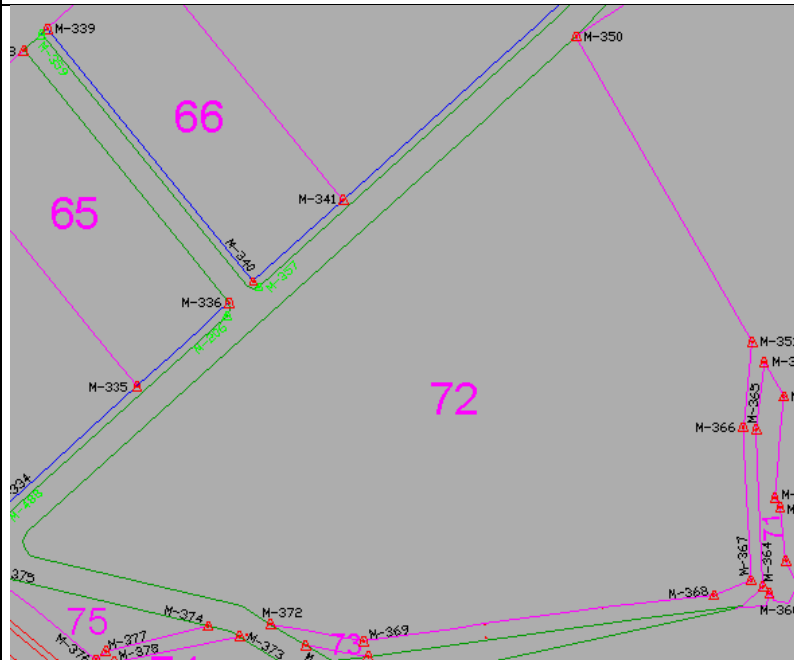
Subdirección General de Política Agraria y Desarrollo Rural  
Área de Desarrollo Rural

FINCA Nº 69		COORDENADAS MOJONES		
	288	487856.62	4440693.15	
	289	487844.90	4440673.53	
	290	487830.51	4440691.26	
	291	487842.26	4440710.85	

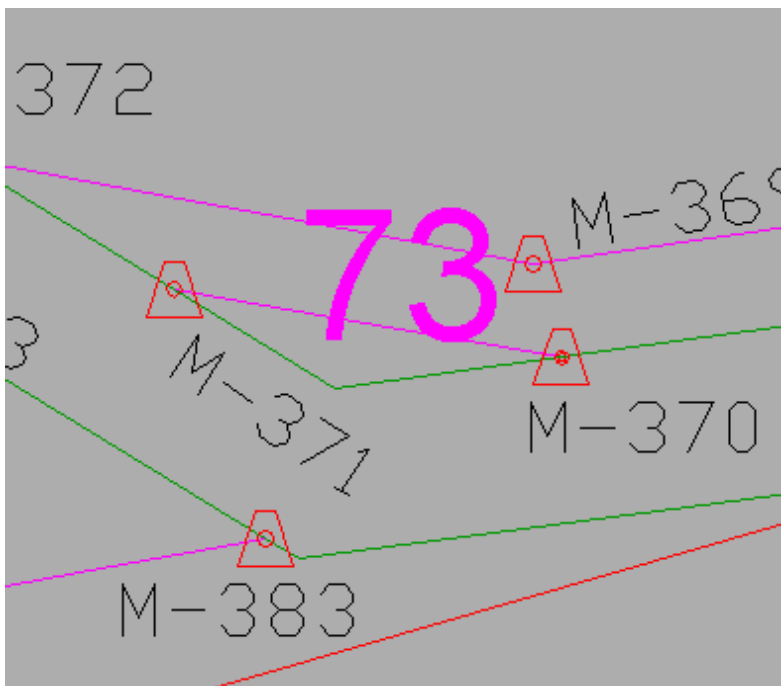
FINCA Nº 70		COORDENADAS MOJONES		
	348	487848.33	4440654.64	
	349	487854.61	4440643.79	
	350	487808.28	4440612.77	

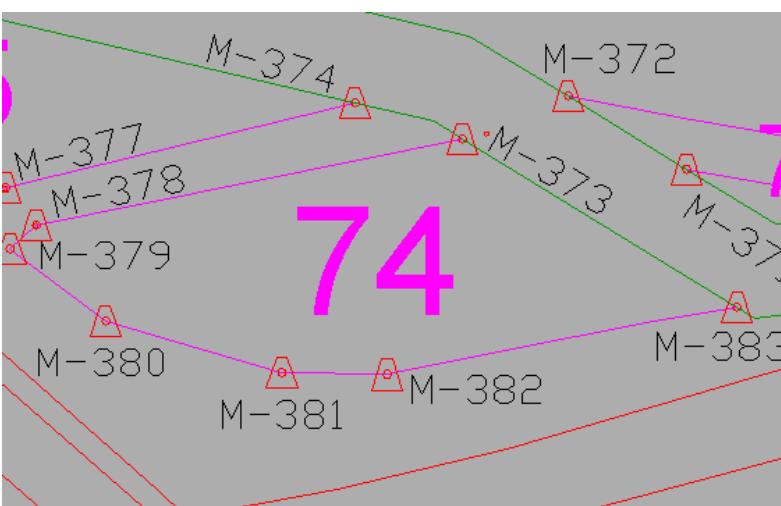
Subdirección General de Política Agraria y Desarrollo Rural  
Área de Desarrollo Rural

FINCA Nº 71		COORDENADAS MOJONES		
	M-352	352	487878.31	4440491.11
	M-353	353	487885.65	4440478.34
	M-354	354	487882.30	4440440.44
	M-355	355	487884.38	4440436.92
	M-356	356	487886.42	4440416.92
	M-360	360	487880.36	4440404.86
	M-364	364	487877.88	4440407.14
	M-365	365	487875.39	4440465.90

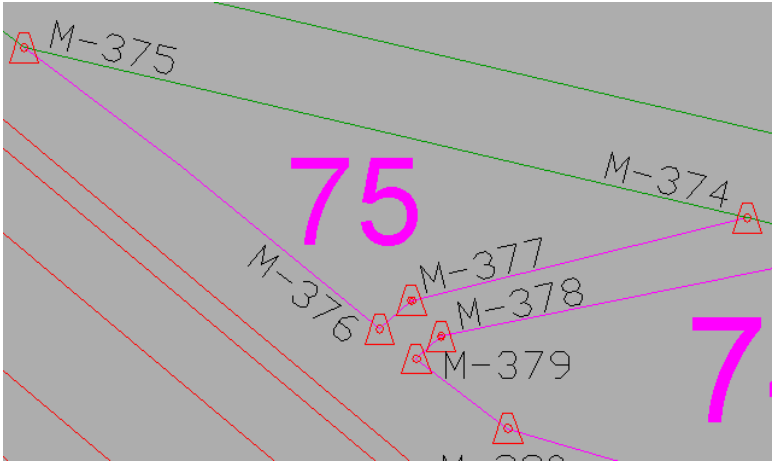
FINCA Nº 72		COORDENADAS MOJONES		
	M-350	350	487808.28	4440612.77
	M-351	351	487873.94	4440498.69
	M-352	366	487870.55	4440466.82
	M-353	367	487873.47	4440409.67
	M-354	368	487859.53	4440404.27
	M-355	369	487728.96	4440386.80
	M-356	372	487694.25	4440393.25

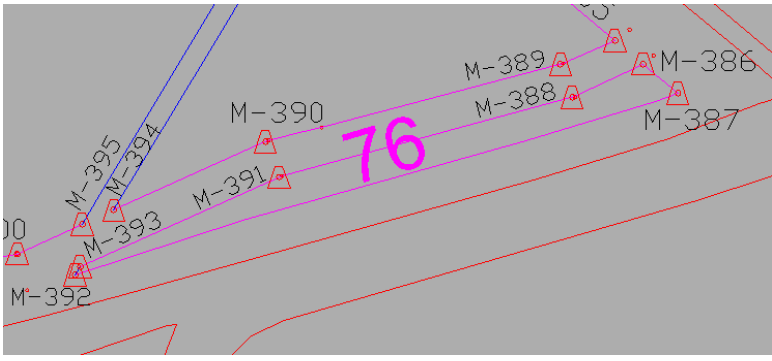
Subdirección General de Política Agraria y Desarrollo Rural  
Área de Desarrollo Rural

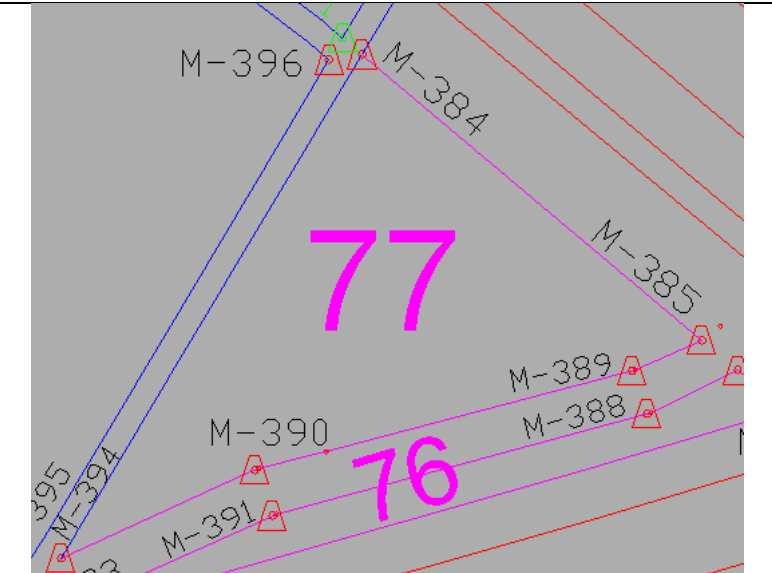
FINCA Nº 73		COORDENADAS MOJONES		
	370	487730.68	4440381.13	
	371	487707.26	4440385.26	

FINCA Nº 74		COORDENADAS MOJONES		
	373	487682.10	4440388.46	
	378	487636.32	4440379.21	
	379	487633.29	4440376.57	
	380	487643.70	4440368.65	
	381	487663.00	4440363.02	
	382	487674.49	4440362.74	
	383	487712.78	4440370.13	

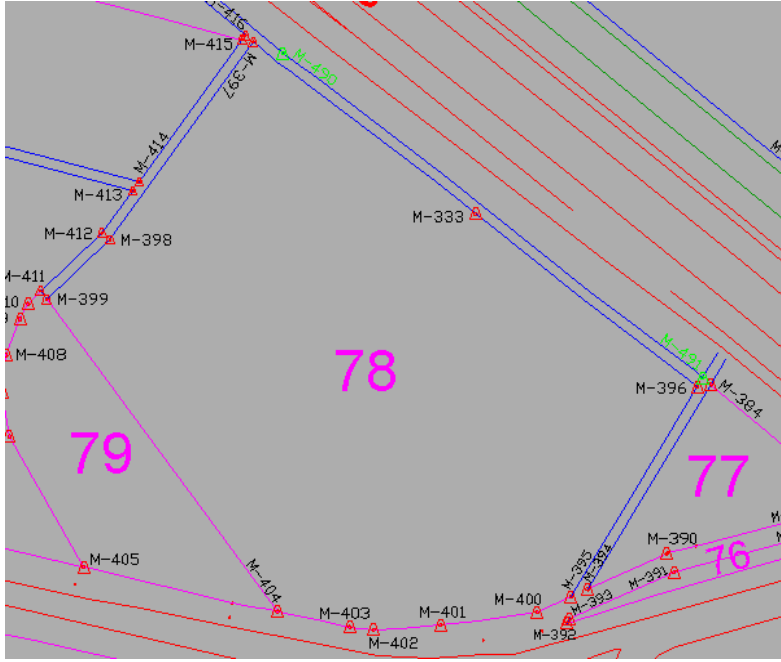
Subdirección General de Política Agraria y Desarrollo Rural  
Área de Desarrollo Rural

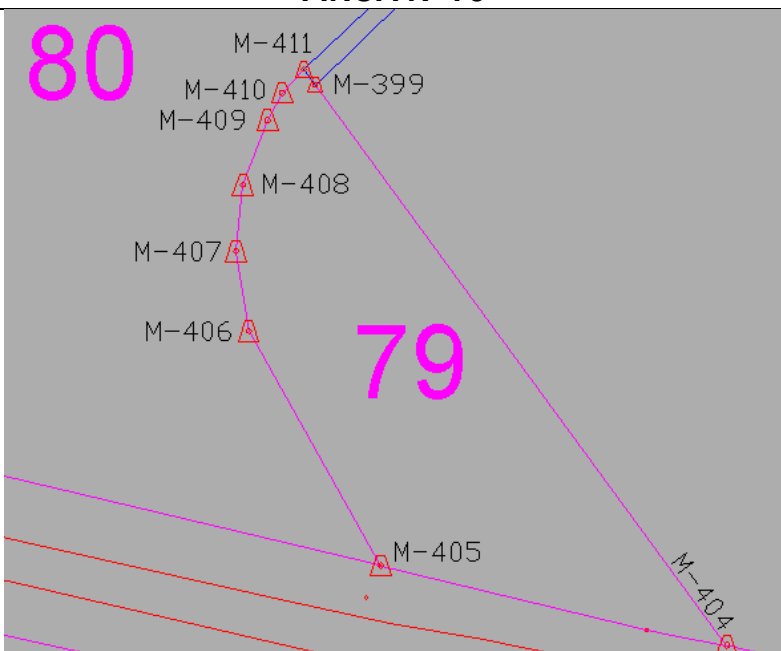
FINCA Nº 75		COORDENADAS MOJONES		
	374	487670.94	4440392.52	
	375	487588.69	4440411.86	
	376	487629.12	4440379.93	
	377	487632.78	4440383.39	

FINCA Nº 76		COORDENADAS MOJONES		
	386	487593.44	4440341.10	
	387	487598.71	4440336.66	
	388	487582.72	4440335.99	
	391	487538.37	4440323.91	
	392	487507.52	4440309.08	
	393	487508.27	4440310.33	

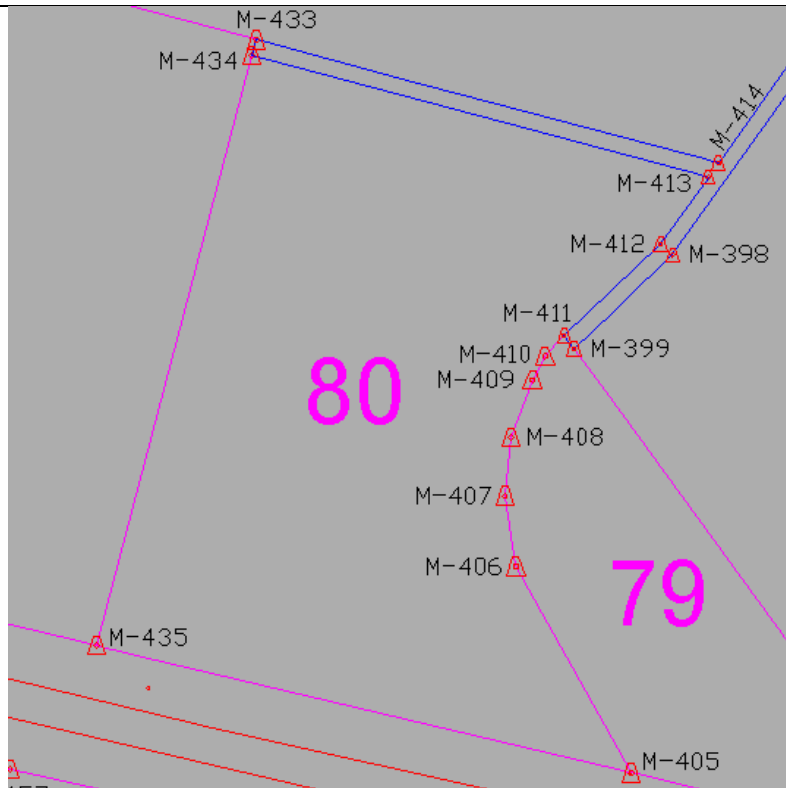
FINCA Nº 77		COORDENADAS MOJONES		
	384	487549.01	4440378.51	
	385	487589.19	4440344.68	
	389	487580.96	4440341.06	
	390	487536.24	4440329.43	
	394	487513.38	4440318.89	

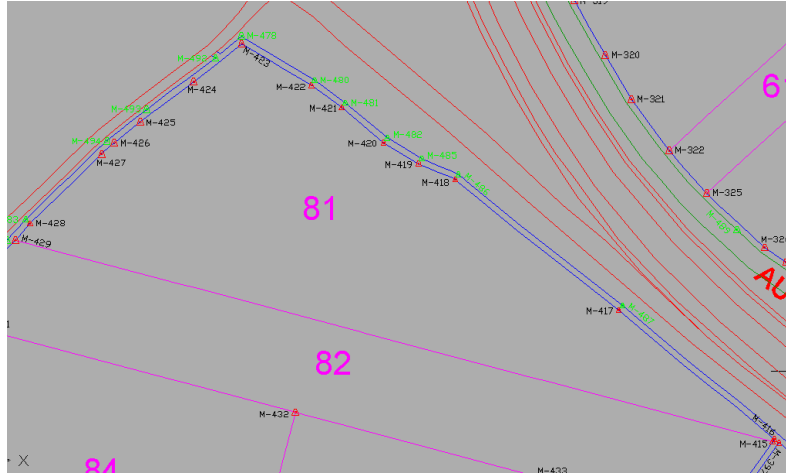
Subdirección General de Política Agraria y Desarrollo Rural  
Área de Desarrollo Rural

FINCA Nº 78		COORDENADAS MOJONES		
	333	487481.07	4440428.17	
	395	487508.59	4440316.71	
	396	487545.13	4440377.86	
	397	487416.79	4440478.25	
	398	487375.39	4440420.64	
	399	487357.27	4440403.52	
	400	487498.78	4440312.25	
	401	487470.99	4440308.51	
	402	487451.56	4440307.15	
	403	487444.73	4440307.94	
	404	487423.79	4440312.48	

FINCA Nº 79		COORDENADAS MOJONES		
	399	487357.27	4440403.52	
	404	487423.79	4440312.48	
	405	487367.74	4440325.41	
	406	487346.34	4440363.41	
	407	487344.27	4440376.34	
	408	487345.39	4440387.09	
	409	487349.39	4440397.61	
	410	487351.77	4440402.03	
	411	487355.25	4440405.84	

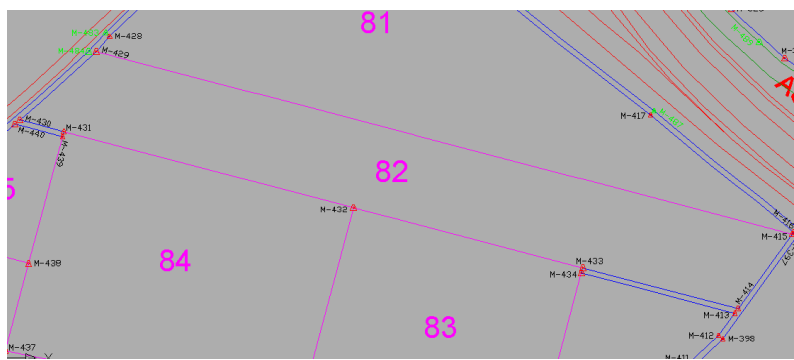
Subdirección General de Política Agraria y Desarrollo Rural  
Área de Desarrollo Rural

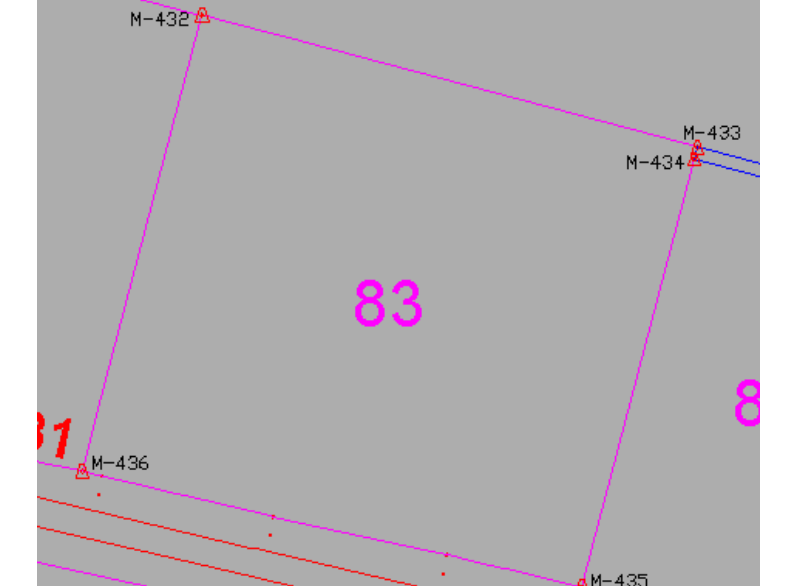
FINCA Nº 80		COORDENADAS MOJONES		
	M-433	405	487367.74	4440325.41
	M-434	406	487346.34	4440363.41
	M-414	407	487344.27	4440376.34
	M-413	408	487345.39	4440387.09
	M-412	409	487349.39	4440397.61
	M-398	410	487351.77	4440402.03
	M-411	411	487355.25	4440405.84
	M-410	412	487373.12	4440422.62
	M-399	413	487381.97	4440434.93
	M-409	434	487294.96	4440457.29
	M-408	435	487273.66	4440351.23
	M-407			
	M-406			
	M-435			

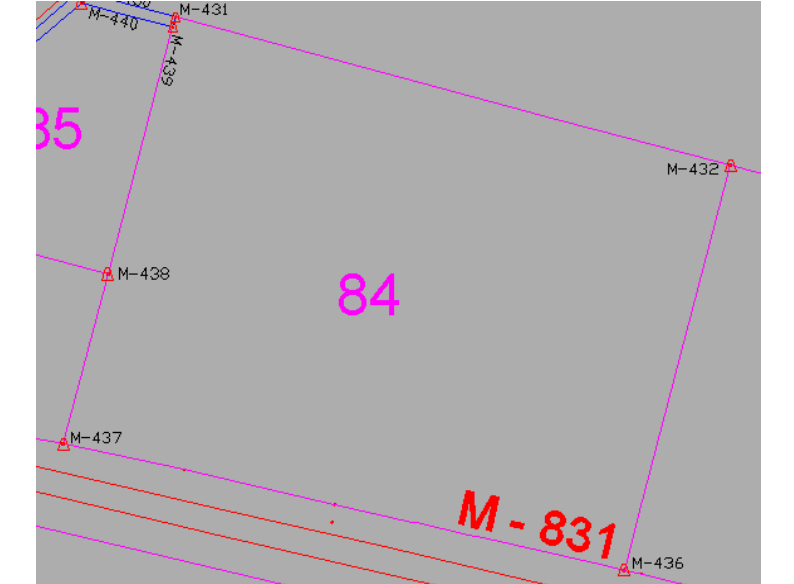
FINCA Nº 81		COORDENADAS MOJONES		
	M-415	415	487413.59	4440478.94
	M-416	416	487414.48	4440480.18
	M-417	417	487335.61	4440545.31
	M-418	418	487252.76	4440611.24
	M-419	419	487234.16	4440619.22
	M-420	420	487216.45	4440629.77
	M-421	421	487195.12	4440647.57
	M-422	422	487179.77	4440658.80
	M-423	423	487144.44	4440679.82
	M-424	424	487120.15	4440660.64
	M-425	425	487093.08	4440640.31
	M-426	426	487079.89	4440629.83
	M-427	427	487073.45	4440624.09
	M-428	428	487037.14	4440589.02
	M-429	429	487029.74	4440580.61



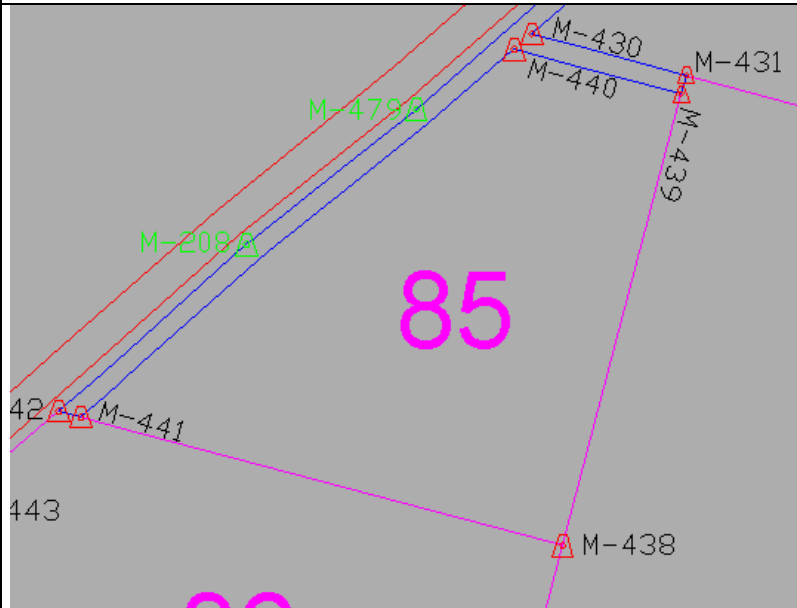
Subdirección General de Política Agraria y Desarrollo Rural  
Área de Desarrollo Rural

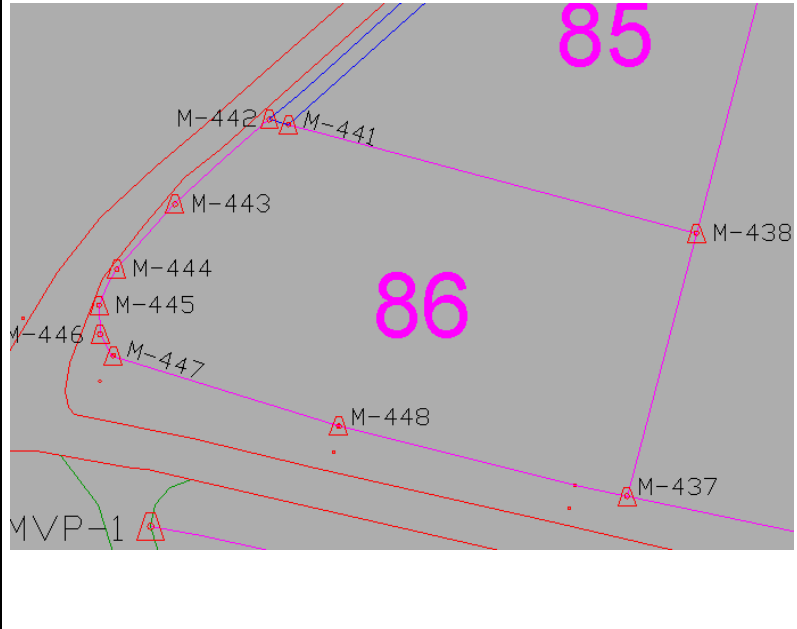
FINCA Nº 82		COORDENADAS MOJONES		
	414	487383.84	4440437.54	
	415	487413.59	4440478.94	
	429	487029.74	4440580.61	
	430	486987.62	4440542.49	
	431	487011.91	4440536.05	
	432	487172.55	4440496.20	
	433	487295.37	4440462.24	

FINCA Nº 83		COORDENADAS MOJONES		
	432	487172.55	4440496.20	
	433	487295.37	4440462.24	
	434	487294.96	4440457.29	
	435	487273.66	4440351.23	
	436	487143.28	4440381.52	

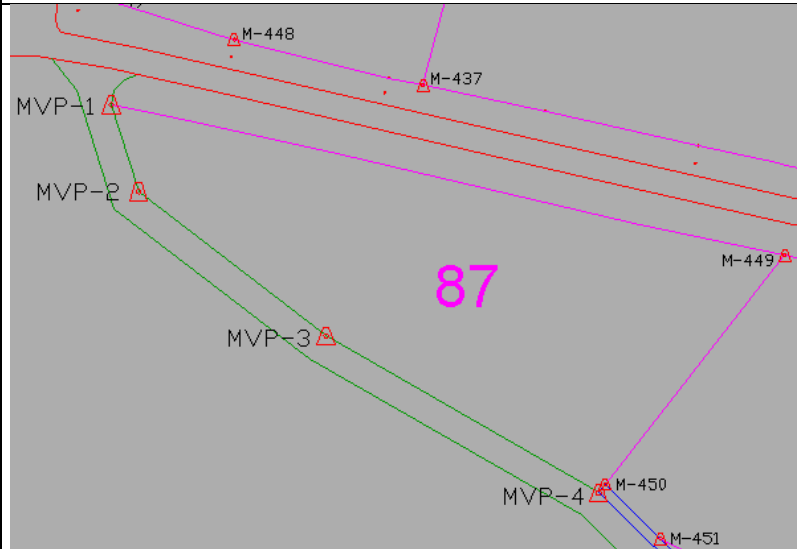
FINCA Nº 84		COORDENADAS MOJONES		
	431	487011.91	4440536.05	
	432	487172.55	4440496.20	
	436	487143.28	4440381.52	
	437	486983.66	4440416.51	
	438	486995.76	4440463.58	
	439	487011.14	4440533.15	

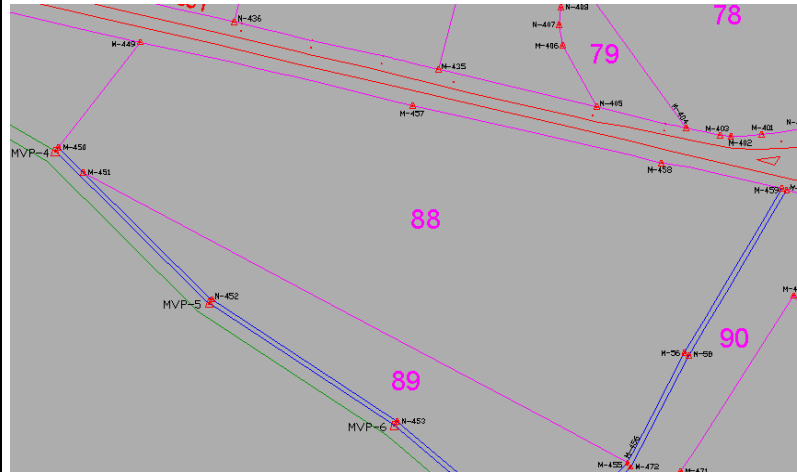
Subdirección General de Política Agraria y Desarrollo Rural  
Área de Desarrollo Rural

FINCA Nº 85		COORDENADAS MOJONES		
	438	486995.76	4440463.58	
	439	487011.14	4440533.15	
	440	486984.87	4440540.11	
	441	486916.76	4440482.71	

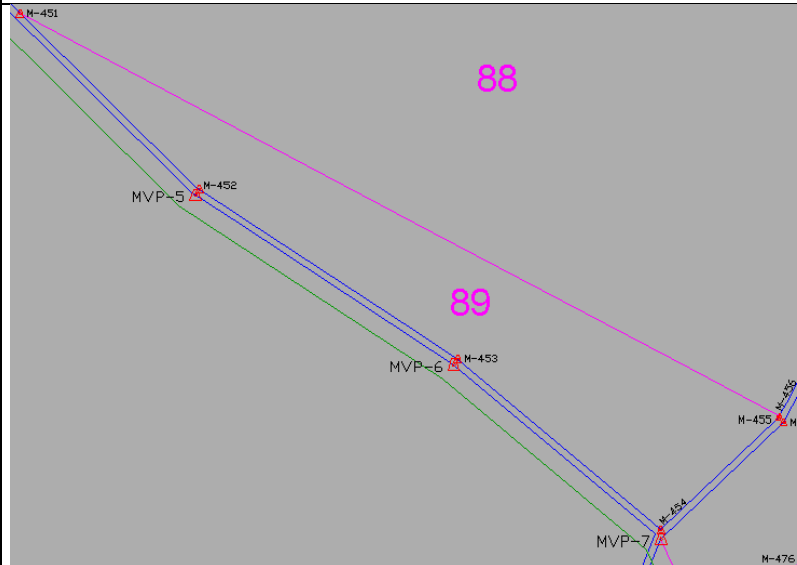
FINCA Nº 86		COORDENADAS MOJONES		
	437	486983.66	4440416.51	
	438	486995.76	4440463.58	
	441	486916.76	4440482.71	
	442	486913.24	4440483.65	
	443	486895.69	4440468.02	
	444	486884.89	4440456.03	
	445	486881.62	4440449.37	
	446	486881.78	4440444.03	
	447	486884.31	4440440.23	
448	486926.10	4440427.10		

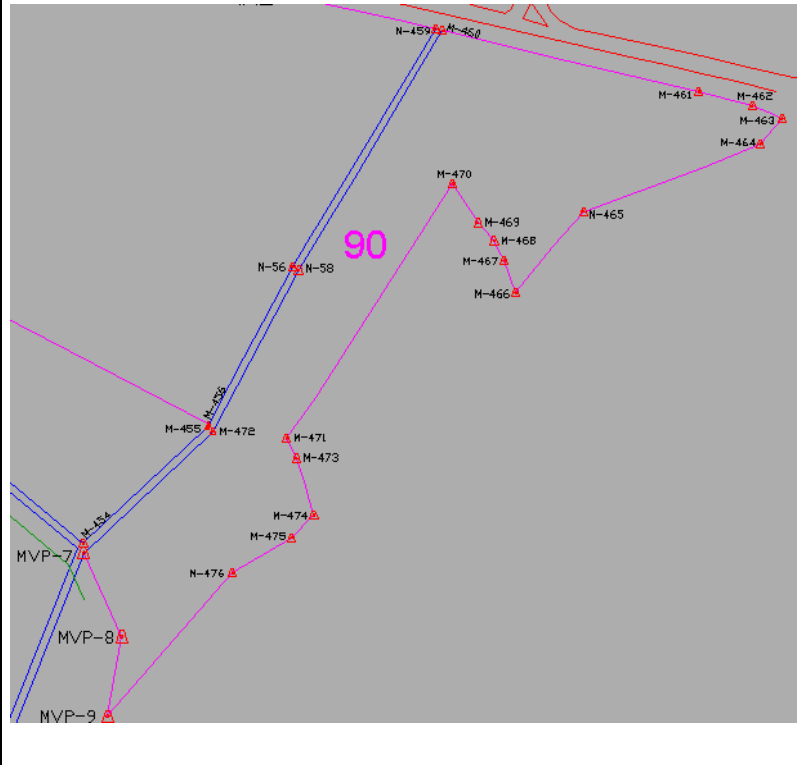
Subdirección General de Política Agraria y Desarrollo Rural  
Área de Desarrollo Rural

FINCA Nº 87		COORDENADAS MOJONES		
	449	487082.25	4440365.54	
	450	487031.34	4440300.23	
	MVP 1	486891.13	4440408.59	
	MVP 2	486900.77	4440384.56	
	MVP 3	486952.60	4440343.01	
	MVP 4	487029.49	4440297.84	

FINCA Nº 88		COORDENADAS MOJONES		
	56	487422.74	4440173.04	
	449	487082.25	4440365.54	
	450	487031.34	4440300.23	
	451	487047.03	4440284.75	
	456	487387.09	4440105.43	
	457	487252.63	4440326.10	
	458	487408.17	4440290.73	
	459	487483.53	4440274.78	

Subdirección General de Política Agraria y Desarrollo Rural  
Área de Desarrollo Rural

FINCA Nº 89		COORDENADAS MOJONES		
	451	487047.03	4440284.75	
	452	487127.35	4440206.24	
	453	487243.01	4440130.59	
	454	487333.84	4440054.53	
	455	487386.46	4440104.23	
	456	487387.09	4440105.43	

FINCA Nº 90		COORDENADAS MOJONES		
	58	487425.36	4440171.57	
	460	487486.58	4440274.03	
	461	487595.54	4440247.90	
	462	487618.14	4440241.82	
	463	487630.80	4440236.32	
	464	487621.77	4440225.56	
	465	487546.48	4440196.67	
	466	487517.75	4440161.85	
	467	487512.73	4440175.67	
	468	487508.52	4440184.09	
	469	487501.50	4440191.81	
	470	487490.87	4440208.53	
	471	487410.13	4440094.25	
	472	487388.90	4440102.41	
	473	487420.31	4440079.34	
	474	487430.66	4440065.46	
	475	487422.43	4440057.04	
	476	487397.32	4440041.98	
	MVP 7	487334.06	4440050.43	
	MVP 8	487349.97	4440013.65	
MVP 9	487344.23	4439980.62		



Comunidad  
de Madrid



UNIÓN EUROPEA  
Fondo Europeo Agrícola  
de Desarrollo Rural  
Europa invierte en las zonas rurales

Subdirección General de Política Agraria y Desarrollo Rural  
Área de Desarrollo Rural

## **6.- ARCHIVO INFORMÁTICO**

Se acompaña un CD con el contenido del presente trabajo de amojonamiento.



Comunidad  
de Madrid



Subdirección General de Política Agraria y Desarrollo Rural  
Área de Desarrollo Rural

## **7.- PLANOS**

A continuación se adjunta el polígono número 201 de la zona, donde quedan reflejados los mojones colocados, con indicación de sus números identificativos de cada una de las nuevas fincas amojonadas (sobre plano del Acuerdo sin ortofoto y con ortofoto).



**L E Y E N D A**

	Línea Término Municipal		Camino
	Río Tajo		Franja para tubería enterrada
	Carretera		Límite Finca de Acuerdo
	Vía Pecuaría		Número de finca
	Límite y nº de parcela catastral excluida		Mojón finca y número de mojón
	Límite y nº de parcela catastral fuera del perímetro de concentración		Mojón banda de riego y número de mojón
	Tubería enterrada Canal Algodor		Mojón tipo Vía Pecuaría y número de mojón
	Tubería Canal Isabel II		

**Comunidad de Madrid**

**CONCENTRACION PARCELARIA DE LA ZONA REGABLE DE LA POVEDA DEL TÉRMINO MUNICIPAL DE FUENTIDUEÑA DE TAJO (MADRID)**

PROYECTO: **AMOJONAMIENTO FINCAS DE REEMPLAZO**

ESCALA: 1:3000

POLIGONO: 201

FECHA: DICIEMBRE 2021

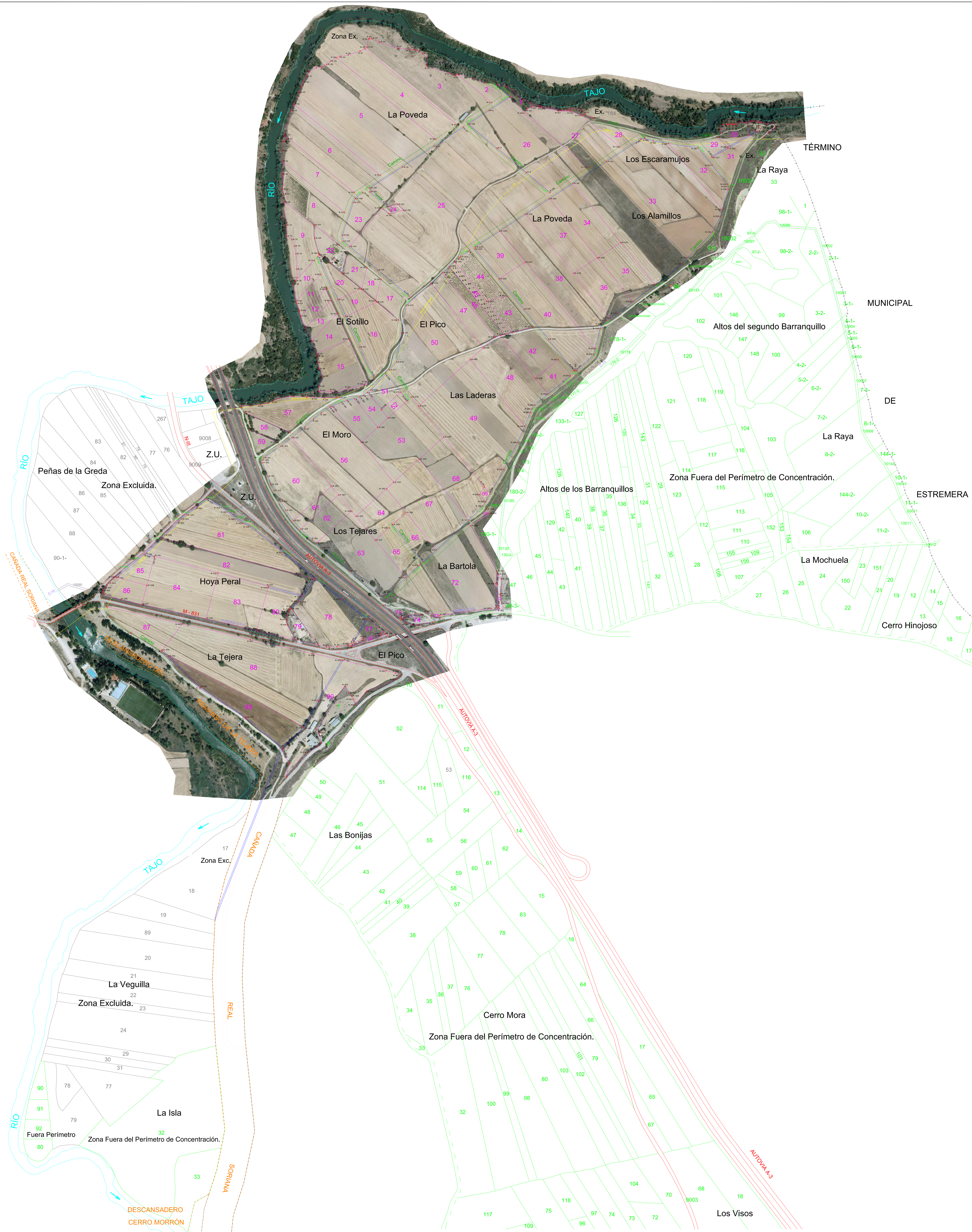
El Responsable de equipo:  
Firmado por CANO SANZ ANGEL -  
certificado: 

el día 21/12/2021 con

CONFORME: La Directora del Servicio  
D<sup>a</sup> Eva Guerrero Castillo  
V<sup>o</sup>. B<sup>o</sup>. Jefe del Área de Desarrollo Rural

D. Roberto Subirá Lobera

Empresa consultora: Gihmar, S.A.



### L E Y E N D A

- |   |  |
|---|--|
| <ul style="list-style-type: none"> <li><span style="border-bottom: 1px dashed black; width: 20px; display: inline-block;"></span> Línea Término Municipal</li> <li><span style="border-bottom: 2px solid blue; width: 20px; display: inline-block;"></span> Río Tajo</li> <li><span style="border-bottom: 2px solid red; width: 20px; display: inline-block;"></span> Carretera</li> <li><span style="border-bottom: 2px dashed orange; width: 20px; display: inline-block;"></span> Vía Pecuaría</li> <li><span style="border-bottom: 1px solid black; width: 20px; display: inline-block;"></span> Límite y nº de parcela catastral excluida</li> <li><span style="border-bottom: 1px solid green; width: 20px; display: inline-block;"></span> Límite y nº de parcela catastral fuera del perímetro de concentración</li> <li><span style="border-bottom: 1px dashed orange; width: 20px; display: inline-block;"></span> Tubería enterrada Canal Algodor</li> <li><span style="border-bottom: 1px dashed black; width: 20px; display: inline-block;"></span> Tubería Canal Isabel II</li> </ul> | <ul style="list-style-type: none"> <li><span style="border-bottom: 1px solid green; width: 20px; display: inline-block;"></span> Camino</li> <li><span style="border-bottom: 2px solid blue; width: 20px; display: inline-block;"></span> Franja para tubería enterrada</li> <li><span style="border-bottom: 1px solid purple; width: 20px; display: inline-block;"></span> Límite Finca de Acuerdo</li> <li><span style="color: purple;">14</span> Número de finca</li> <li><span style="color: purple;">14-90</span> Mojón finca y número de mojón</li> <li><span style="color: purple;">14-42</span> Mojón banda de riego y número de mojón</li> <li><span style="color: purple;">14VFP-2</span> Mojón tipo Vía Pecuaría y número de mojón</li> </ul> |
|---|--|

Dirección General de Agricultura,  
 Caza y Ordenación  
**COMUNIDAD DE MADRID**  
 INDIENSA Y AGRICULTURA

UNIÓN EUROPEA  
 Fondo Europeo Agrario de Desarrollo Rural  
 Agricultura del Futuro

**CONCENTRACION PARCELARIA DE LA ZONA REGABLE DE LA POVEDA DEL TÉRMINO MUNICIPAL DE FUENTEVIEJA DE TAJO (MADRID)**

PROYECTO: **AMOJONAMIENTO FINCAS DE REEMPLAZO** (sobre ortofoto)

ESCALA: 1:3000

POLIGONO: 201

FECHA: DICIEMBRE 2021

El Responsable de equipo: el día 21/12/2021 con

Firmado por CANO SANZ ANGEL, S. con

CONFORME: La Directora del Servicio

D<sup>a</sup> Eva Guerrero Castaño  
 V<sup>a</sup>. E<sup>a</sup>. Jefe del Área de Desarrollo Rural

D. Roberto Subirá Lobera

**N**

Empresa consultora: Gihemar, S.A.